

važiuojamąja dalimi turi būti keičiamos naujomis. Pralaidų po kelio važiuojamąja dalimi medžiaga – metalas arba gelžbetonis. Medžiaga parenkama atsižvelgiant į kainą ir ilgaamžiškumą, pralaidos įrengimo technologiją (darbų trukmę):

10.2.1. nuvažose pralaidos remontuojamos, rekonstruojamos arba pakeičiamos naujomis. Naujų pralaidų nuvažose įrengimo poreikis nustatomas projektavimo metu. Pralaidų nuvažose medžiaga – metalas, plastikas arba gelžbetonis;

10.2.2. projektuojant vandens pralaidų parametrus reikia nustatyti remiantis hidrologiniais ir hidrauliniiais skaičiavimais, atsižvelgiant į projektinių debitų viršijimo tikimybes. Hidrologinius skaičiavimus, pagrindžiančius pralaidų diametro parinkimą, atlikti pralaidoms per vandens telkinius (įsk. melioracijos griovius). Kelio plane ir išilginiame profilyje turi būti nurodyti visi pralaidų aktualūs parametrai (įtekėjimo ir ištekėjimo altitudės, skersmuo, ilgis, medžiagiškumas, gyliai ir kt.). Kelio plane, kelio grioviuose ir ties pralaidomis turi būti nurodytos vandens tekėjimo kryptys. Taip pat, vadovaujantis Statybos taisyklėmis, turi būti pateiktos pralaidų po kelio važiuojamąja dalimi detalizacijos kiekvienai pralaidai atskirai;

10.2.3. projektuojant latakus, techninėje dokumentacijoje turi būti pateikti atskiri reikalavimai latakams užvažiuojamojoje dalyje ir latakams neužvažiuojamojoje dalyje.

10.3. **autobusų sustojimo aikštelės.** Paslaugos teikėjas išanalizavęs esamą situaciją turi nustatyti autobusų sustojimų aikštelių (toliau –ASA) įrengimo ar perkėlimo ar remonto ar rekonstrukcijos poreikį. Be perono ASA gali būti įrengiama tik išimtiniais atvejais, kur techniškai įrengti perono neįmanoma ir tik suderinus su Kelių direkcija. Autobusų sustojimo aikštelėse turi būti suprojektuotas suoliukas, šiukšliadėžė, paviljonas bei atitinkamas kelio ženklas;

#### 10.4. **paviljonas, suoliukas ir šiukšliadėžė:**

10.4.1. *paviljonas* yra I grupės nesudėtingas statinys (atskirai stovintis lengvą konstrukciją pastatas su trimis sienomis, su stogeliu). Tai tipinis gaminys, kuris montuojamas pastatymo vietoje iš gatavų konstrukcijų, tvirtinamų prie pamato arba įbetonuojamų atramų;

10.4.2. pagrindiniai paviljonų matmenys: aukštis – ne mažiau kaip 2400 mm, plotis (neįskaitant stogo konstrukcijos) – ne mažiau kaip 1300 mm, bet ne daugiau 1500 m, bendras plotis (įskaitant stogo konstrukciją) – ne daugiau kaip 2000 mm, ilgis (neįskaitant stogo konstrukcijos) – ne mažiau kaip 3500 mm;

10.4.3. medžiagos – šiuolaikiškos, parinktos teikiant prioritetą antivandalinėms savybėms ir funkcijai. Visiškai skaidri paviljonų apdailos medžiaga kelia pavojų paukščiams, todėl būtina naudoti tonuotą skaidriąją medžiagą arba padengti skaidrią medžiagą matinių juostų ar taškų raštu;

10.4.4. paviljono konstrukcinis dizainas turi būti suprojektuotas taip, kad užtikrintų keleivių apsaugą nuo nepalankių oro sąlygų (kritulių, vėjo, saulėkaitos ir pan.);

10.4.5. *suoliukas* – vientisas, ne trumpesnis kaip 2000 mm ilgio. Sėdimoji dalis iš impregnuotos klijuotos arba vientisos dažytos medienos (kietmedžio) arba cinkuoto (LST EN ISO 1461 arba lygiavertis) ir/arba miltelinio būdu dažyto (pagal LST EN ISO 2808 arba lygiavertis) metalo arba paviljono spalvos plastiko. Suoliukas tvirtinamas prie paviljono rėmo, be kojų. Suoliukas turi išlaikyti ne mažesnę kaip 100 kg svorį į 400 mm ilgį (pvz. 2000 mm ilgio suoliukas turi išlaikyti ne mažesnę kaip 500 kg svorį);

10.4.6. *rėmas* – iš cinkuotų (LST EN ISO 1461 arba lygiavertis) ir/arba miltelinio būdu dažytų (pagal LST EN ISO 2808 arba lygiavertis) metalo profilių. Susidedantis iš trijų dalių: 2 šoninių ir 1 galinės dalies. Į rėmą montuojama ne mažiau kaip 10 mm storio skaidri, neigiamam aplinkos poveikiui ir smūgiams atspari, medžiaga (išskyrus polikarbonatą);

10.4.7. *stogas* – gaubtinis, iš cinkuoto (LST EN ISO 1461 arba lygiavertis) ir/arba miltelinio būdu dažyto (pagal LST EN ISO 2808 arba lygiavertis) metalo konstrukcijų rėmo, dengto, neigiamam aplinkos poveikiui atsparia, skaidria, tonuota medžiaga (išskyrus polikarbonatą) arba cinkuota (LST EN ISO 1461 arba lygiavertis) ir/arba miltelinio būdu dažyta (pagal LST EN ISO 2808 arba lygiavertis) skarda. Siekiant apsaugoti keleivius nuo vandens kritimo, stogo priekinėje ir galinėje dalyse turi būti sumontuoti cinkuoti (LST EN ISO 1461 arba lygiavertis) ir/arba miltelinio būdu dažyti (pagal LST EN ISO 2808 arba lygiavertis) metaliniai vandens nuvedimo latakai į vieną ar abu paviljono galus;

10.4.8. visiems dažomiems paviršiams naudojama spalva – RAL 8016;

10.4.9. *pagrindiniai reikalavimai šiukšlių dėžei:*

10.4.9.1. medžiagos – betonas su cinkuotu išimamu įdėklu ir pelenine;

10.4.9.2. tūris ne mažesnis, kaip 40 l ir ne didesnis, kaip 70 l;

10.4.9.3. svoris – ne mažiau, kaip 100 kg.

10.5. **kelkraščių danga.** Projektuoti skaldažolę, kai dirvožemio kiekis joje 15 % ir naudojama mineralinė medžiaga – skalda;

10.6. **grioviai.** Kelio plano brėžiniuose pažymėti vandens tekėjimo kryptis grioviuose.

10.6.1. griovių tvirtinimas:

10.6.1.1. kai nuolydis iki 3 % , *turi būti naudojamos medžiagos, nurodytos TRA UŽPILDAI 19 4 lentelėje, pasirinktinai fr. 16/22, 16/32. 22/32. Naudojamas užpildas turi atitikti LST EN 13242 reikalavimus;*

10.6.1.2. kai nuolydis 3 – 6 % – skalda (*turi būti naudojamos medžiagos, nurodytos TRA UŽPILDAI 19 4 lentelėje pasirinktinai, bet ne mažesnės frakcijos kaip 24/45. Naudojamas užpildas turi atitikti LST EN 13242 reikalavimus;*)

10.6.1.3. kai nuolydis 6 – 10 % – latakais, betono gaminiais;

 LIETUVOS AUTOMOBILIŲ KELIŲ DIREKCIJA	<b>TECHNINĖ SPECIFIKACIJA</b>	Puslapis 19 iš 20
--	-------------------------------	----------------------

10.6.1.4. kai nuolydis virš 10 % – latakais, kurie tvirtinami labai šiurkščia danga (18–36 cm akmens grindiniu ant žvyro mišinio sluoksnio rišliuose gruntuose arba ant betono buriuose gruntuose; grioviuose rengiamos gelžbetoninės greitvietės) arba numatyti kitais būdais, nurodytais KPT VNS 16 229 p.

10.7. **Geosintetinės medžiagos.** Vertinant geosintetinių medžiagų panaudojimą vadovautis „Geosintetikos naudojimo žemės darbams keliuose metodiniais nurodymais“ MN GEOSINT ŽD13, Geosintetikos, naudojamos žemės darbams keliuose, techninių reikalavimų aprašu TRA GEOSINT ŽD 13, automobilių kelių žemės darbų atlikimo ir žemės sankasos įrengimo taisyklėmis IT ŽS 17.

10.7.1. Projekte turi būti nurodytas parinktų geosintetinių medžiagų tipas, panaudojimo sritis ir funkcija pagal MN GEOSINT ŽD13 I-IV skirsnyje nurodomus žymenis, reikalavimai medžiagoms ir darbų atlikimui, įrengimo aprašymas, detalūs brėžiniai. Reikalaujamos savybių vertės nurodomos pagal MN GEOSINT ŽD 13 ir TRA GEOSINT ŽD 13.

10.7.2. Geosintetinių medžiagų panaudojimas turi būti racionalus ir pagrįstas. Taikant geosintetines medžiagas sankasos armavimui turi būti atliekamas palyginimas su galimais kitais sprendinių variantais (gruntų pakeitimas, pagerinimas, sustiprinimas ir pan.) ekonomiškumo, ilgaamžiškumo ir stabilumo aspektais. Ruožuose su slūgsančiais silpnais gruntais įvertinti nuosėdžius. Pateikti galimų sprendimų variantų palyginimą su detaliais ekonominiais skaičiavimais, darbų kiekių žiniaraščiais, išvadomis, kuriose būtų nurodomas siūlomas sprendinys.

10.7.3. Geosintetinių medžiagų sprendiniai turi būti parodyti kelio išilginiame ir skersiniuose profiliuose.

10.7.4. Bendruoju atveju, nurodant gaminių savybes vadovautis MN GEOSINT ŽD 13 IX skyriaus I skirsnio 1 lentele.

10.7.5. Projekto aiškinamajame rašte turi būti nurodyta pastaba dėl galimybės rangovui pasirinkti ne prastesnių savybių nei nuorodos projekte geosintetinius gaminius.

## 10.8. **Kelio ženklai ir kelio ženklinimas:**

10.8.1. Kelio ženklus projektuoti vadovaujantis Kelio ženklų įrengimo ir vertikalojo ženklinimo taisyklėmis. Projekte neturi būti apsiribota ir nurodyta konkreti medžiaga, savybė ar charakteristika (kelio ženklus statinio statybos rangovas įrengs vadovaujantis IT VŽ 14 „Automobilių kelių vertikaliųjų kelio ženklų įrengimo taisyklėmis“);

10.8.2. Kelio horizontalųjį ženklinimą projektuoti, vadovaujantis Kelių horizontaliojo ženklinimo taisyklėmis, numatant polimerinių ar kitų ilgaamžių medžiagų panaudojimą.

## 11. **PROJEKTO VYKDYMO PRIEŽIŪRA**

11.1. Atlikti statinio projekto vykdymo priežiūrą, vadovaujantis Lietuvos Respublikos Statybos įstatymu ir kitais galiojančiais teisės aktais pagal atskirai pasirašytą sutartį;

11.2. paslaugos teikėjas atsako už netinkamą projekto parengimą, paslaugų teikimą, taip pat už statinio statybos darbų perdirbimą dėl netinkamai parengto projekto bei už projekto ir paslaugų trūkumus (įskaitant, bet neapsiribojant, klaidas, praleidimus, dviprasmybes, prieštaravimus, neatitikimus), kurie buvo nustatyti statybos darbų pagal paslaugos teikėjo parengtą projektą vykdymo metu. Jeigu nustatomi projekto ir (ar) paslaugų trūkumai ir (ar) netikslumai, paslaugos teikėjas privalo Kelių direkcijos reikalavimu neatlygintinai ištaisyti projekto ir (ar) paslaugų trūkumus ir (ar) netikslumus bei atlyginti Kelių direkcijos nuostolius, įskaitant bet neapsiribojant Kelių direkcijos patirtas išlaidas įsigyjant ir apmokant papildomus statybos darbus, susijusius su netinkamu projekto parengimu ir (ar) paslaugų suteikimu, rangovui, vykdančiam statybos darbus pagal paslaugos teikėjo parengtą projektą;

11.3. paslaugos teikėjas, likus ne mažiau kaip 10 (dešimčiai) dienų (ar per kitą, su Kelių direkcija suderintą terminą) iki Paslaugų teikimo termino pabaigos turi pateikti Kelių direkcijai naują techninio ar techninio darbo projekto laidą, t. y. naujai pateiktą ir įformintą pagal visus atliktus projekto keitimus projekto vykdymo priežiūros metu. Šis projektas turi būti pateiktas 1 (viena) kopija skaitmenine forma (kompaktiniame diske ar universaliame skaitmeniniame (optiniame) diske). Tekstinius dokumentus \*.doc, \*.pdf \*.xlsx ir brėžinius \*.pdf, \*.dwg formatu (su elektroniniais parašais)) perduoti Kelių direkcijai. Kiekvienas atskiras dokumentas, pateikiamas skaitmenine forma, turi turėti konkretų dokumento paskirtį ir esmę atitinkantį pavadinimą. Statinio projekto dokumentai turi būti įforminti vadovaujantis LST 1516;

11.4. kiekvieną ataskaitinį laikotarpį pateikti paslaugos atlikimo ataskaitą, kurioje turi būti nurodyta rangos darbų atlikimo eiga, darbų pakeitimo dokumentai bei analizė dėl jų atsiradimo ir būtinumo, darbų atlikimo fotofiksacija, kita informacija susijusi su paslaugos vykdymu;

### 3. DOKUMENTAI, REIKALINGI PIRKIMO OBJEKTO TECHNINĖMS SAVYBĖMS IR KOKYBEI PATVIRTINTI

#### 3.1. NETAIKOMA

## AKCINĖ BENDROVĖ „VIA LIETUVA“

### ĮGALIOJIMAS

2024 m. \_\_\_\_\_ d. Nr.  
Vilnius

Akcinė bendrovė „Via Lietuva“ (buvęs pavadinimas akcinė bendrovė Lietuvos automobilių kelių direkcija), juridinio asmens kodas 188710638, buveinės adresas Kauno g. 22-202, Vilnius, duomenys apie bendrovę kaupiami ir saugomi Lietuvos Respublikos juridinių asmenų registre (toliau – „Via Lietuva“ arba – Įgaliotojas), atstovaujama Projektų valdymo grupės vadovo Gedimino Katino, veikiančio pagal Įgaliotojo generalinio direktoriaus 2024 m. gegužės 9 d. įgaliojimą Nr. 3-201, vadovaudamasi Įgaliotojo su uždarąja akcine bendrove „Viaprojektas“ 2024 m. gegužės 21 d. pasirašyta sutartimi S-503 „Valstybinės reikšmės krašto kelio Nr. 153 Joniškis–Žagarė–Naujoji Akmenė ruožo nuo 17,210 iki 26,750 km kapitalinio remonto, įrengiant taką, techninio darbo projekto parengimas ir projekto vykdymo priežiūra“ (toliau – Sutartis),

įgalioja uždarąją akcinę bendrovę „Viaprojektas“, įmonės kodas 300583292, atstovauti „Via Lietuva“ ir suteikia perįgaliojimo teisę:

1. gaunant prisijungimo (projektavimo), specialiąsias sąlygas ir kitus reikalingus duomenis bei dokumentus projektavimo darbams ir procedūroms atlikti bei atliekant mokėjimus statytojo vardu už prisijungimo (techninių) sąlygų išdavimą;
2. atliekant visuomenės informavimo apie parengtus projektinius pasiūlymus procedūrą;
3. teikiant prašymą informacinėje sistemoje „Infostatyba“ ir gaunant statybą leidžiantį dokumentą;
4. atliekant kitus būtinus veiksmus, susijusius su Sutarties vykdymu.

Šis įgaliojimas galioja iki visų Sutarties įsipareigojimų įvykdymo arba iki šios Sutarties nutraukimo.

Projektų valdymo grupės vadovas

# Dokumento nuorašas

Dokumento sudarytojas (-ai)	Akcinė bendrovė Via Lietuva, Kauno g. 22, Vilnius, 03109 Vilnius, Lietuva	
Dokumento pavadinimas (antraštė)	Įgaliojimas S-503 (2024-05-21)	
Dokumento registracijos data ir numeris	2024-06-17 06:45:28 GMT+3, 3-253	
Dokumento formatas	ADOC-V1.0	
Parašas #1		
Parašo galiojimas	Šis parašas galioja	
El. parašo paskirtis	Pasirašymas	
Parašą sukūrusio asmens vardas, pavardė ir pareigos		
Parašo sukūrimo data ir laikas	2024-06-17 06:45:39 GMT+3	
Parašo formatas	XAdES-X-L	
Laiko žymoje nurodytas laikas	2024-06-17 06:45:39 GMT+3	
Informacija apie sertifikavimo paslaugų teikėją	EID-SK 2016, AS Sertifitseerimiskeskus, EE	
Sertifikato galiojimo laikas	2022-12-26 16:30:12 - 2027-12-25 23:59:59 GMT+2	
Parašas #2		
Parašo galiojimas	Šis parašas galioja	
El. parašo paskirtis	Registracija	
Parašą sukūrusio asmens vardas, pavardė ir pareigos	AB Lietuvos automobilių kelių direkcija , Dokumentų valdymo sistema	
Parašo sukūrimo data ir laikas	2024-06-17 06:45:39 GMT+3	
Parašo formatas	XAdES-BES	
Laiko žymoje nurodytas laikas	-	
Informacija apie sertifikavimo paslaugų teikėją	RCSC IssuingCA, VI Registru centras - i.k. 124110246, LT	
Sertifikato galiojimo laikas	2022-12-29 09:03:42 - 2025-12-28 09:03:42 GMT+2	
Programinės įrangos, kuria naudojantis sudarytas elektroninis dokumentas, pavadinimas		DocLogix v12.8.7.0
Nuorašo suformavimo data ir laikas		2024-09-25 09:41:20 GMT+3

Šiame nuoraše pateikiama informacija apie visų elektroninių parašų ir spaudų teisinius tipus bei galią pagal ES reglamentą Nr. 910/2014 (eIDAS).



**ĮSAKYMAS  
DĖL PROJEKTO VADOVO IR PROJEKTO DALIES VADOVŲ  
PASKYRIMO**

2024-06-11 Nr. 2406VP03-153-V1

**Vadovaudamasis:**

Statybos techniniu reglamentu STR1.04.04:2017 „Statinio projektavimas, projekto ekspertizė“ ir įmonėje įdiegtų kokybės, darbuotojų saugos bei sveikatos ir aplinkos vadybos sistemų (atitinkančių LST EN ISO 9001:2015 ir LST EN ISO 14001:2015 standartų reikalavimus) procedūromis, „Valstybinės reikšmės krašto kelio Nr. 153 Joniškis–Žagarė–Naujoji Akmenė ruožo nuo 17,210 iki 26,750 km kapitalinio remonto, įrengiant taką, techninio darbo projekto parengimas ir projekto vykdymo priežiūra“, CVP IS pirkimo numeris – 711769 viešojo pirkimo rezultatais,

**įsipareigodamas:**

Pagal 2024 m. gegužės 21 d. viešojo pirkimo sutartį Nr. S-503, kuria įsigijamas projekto parengimas ir projekto vykdymo priežiūra, pasirašytą su Akcine „Via Lietuva, parengti „Valstybinės reikšmės krašto kelio Nr. 153 Joniškis–Žagarė–Naujoji Akmenė ruožo nuo 17,210 iki 22,770 km kapitalinio remonto, įrengiant taką, techninį darbo projektą“ nuo 2024 m. birželio 11 d.,

**skiriu:**

1. vykdyti projekto vadovo pareigas (kvalifikacijos atestatas Nr. \_\_\_\_\_);
2. vykdyti projekto susisiekimo dalies vadovo pareigas (kvalifikacijos atestatas Nr. \_\_\_\_\_, \_\_\_\_\_).

Projekto vadovas ir projekto dalies vadovas vykdo sutartyje ir STR1.04.04:2017 numatytas pareigas.

Direktorius

## Išrašas iš statybos specialistų kvalifikacijos atestatų ir teisės pripažinimo dokumentų registro

## SPECIALISTAS

Vardas, pavardė:

## TEISĖS DOKUMENTAS

Numeris:

Ar galioja:

TAIP

Pirmą kartą išduotas:

2008-01-29

Dokumento tipas:

Kvalifikacijos atestatas

## SUTEIKTA TEISĖ

Nuo 2013-02-12  
iki 2013-04-19

Suteikta teisė eiti ypatingo statinio projekto vadovo, ypatingo statinio projekto vykdymo priežiūros vadovo, ypatingo statinio statybos techninės priežiūros vadovo ir teritorijų specialiojo planavimo specialisto pareigas.

Statiniai: susisiekimo komunikacijos. Teritorijų planavimo rūšis: specialusis teritorijų planavimas.

Nuo 2013-04-19  
iki 2018-06-14

Suteikta teisė eiti ypatingo statinio projekto vadovo, ypatingo statinio projekto vykdymo priežiūros vadovo, ypatingo statinio statybos techninės priežiūros vadovo ir teritorijų specialiojo planavimo specialisto pareigas.

Statiniai: susisiekimo komunikacijos; inžineriniai tinklai: vandentiekio ir nuotekų šalinimo; kiti statiniai: hidrotechnikos statiniai, kitos paskirties statiniai. Teritorijų planavimo rūšis: specialusis teritorijų planavimas.

Nuo 2018-06-14  
iki 2018-12-13

Suteikta teisė eiti ypatingojo statinio projekto vadovo, ypatingojo statinio projekto vykdymo priežiūros vadovo ir ypatingojo statinio statybos techninės priežiūros vadovo pareigas.

Statiniai: susisiekimo komunikacijos, inžineriniai tinklai (vandentiekio ir nuotekų šalinimo), hidrotechnikos statiniai, kitos paskirties inžineriniai statiniai.

Nuo 2018-12-13

Suteikta teisė eiti ypatingojo statinio projekto vadovo, ypatingojo statinio projekto vykdymo priežiūros vadovo ir ypatingojo statinio statybos techninės priežiūros vadovo pareigas.

Statiniai: susisiekimo komunikacijos, inžineriniai tinklai (vandentiekio ir nuotekų šalinimo), hidrotechnikos statiniai, kitos paskirties inžineriniai statiniai, taip pat minėti statiniai, esantys kultūros paveldo objekto teritorijoje, jo apsaugos zonoje, kultūros paveldo vietovėje.

## KVALIFIKACIJOS TOBULINIMAS / TPD PATVIRTINIMAS

2018-06-18

Pateikti kvalifikacijos tobulinimą įrodantys dokumentai pripažinti tinkamais.

2023-06-13

Pateikti kvalifikacijos tobulinimą įrodantys dokumentai pripažinti tinkamais.

Duomenys atnaujinti: 2024-06-11. Paieškos data: 2024-06-11.

Išrašas atspausdintas:

Išrašą atspausdino:

(vardas, pavardė, parašas)

# SSVA

STATYBOS SEKTORIAUS  
VYSTYMO AGENTŪRA

Viešoji įstaiga • kodas 305997589 • Linkmenų g. 28-1, LT-08217 Vilnius  
tel. +370-700-15100 • el. p. agentura@ssva.lt • www.ssva.lt

## Išrašas iš statybos specialistų kvalifikacijos atestatų ir teisės pripažinimo dokumentų registro

### SPECIALISTAS

Vardas, pavardė:

### TEISĖS DOKUMENTAS

Numeris:		Ar galioja:	TAIP
Pirmą kartą išduotas:	2008-06-20		
Dokumento tipas:	Kvalifikacijos atestatas		

### SUTEIKTA TEISĖ

Nuo 2013-06-12 iki 2018-06-14	Suteikta teisė eiti ypatingo statinio projekto dalies vadovo, ypatingo statinio projekto dalies vykdymo priežiūros vadovo ir teritorijų specialiojo planavimo specialisto pareigas. Statiniai: susisiekimo komunikacijos: keliai, keliai (gatvės), geležinkelio kelias, oro uostų (aerodromų) statiniai, kiti transporto statiniai. Projekto dalys: konstrukcijų, susisiekimo, pasirengimo statybai ir statybos darbų organizavimo, statybos skaičiuojamosios kainos nustatymo. Teritorijų planavimo rūšis: specialusis teritorijų planavimas.
Nuo 2018-06-14 iki 2018-12-13	Suteikta teisė eiti ypatingojo statinio projekto dalies vadovo ir ypatingojo statinio projekto dalies vykdymo priežiūros vadovo pareigas. Statiniai: susisiekimo komunikacijos (keliai, gatvės, geležinkelio kelias, oro uosto statiniai, kiti transporto statiniai). Projekto dalys: konstrukcijų, susisiekimo, pasirengimo statybai ir statybos darbų organizavimo, statybos skaičiuojamosios kainos nustatymo.
Nuo 2018-12-13	Suteikta teisė eiti ypatingojo statinio projekto dalies vadovo ir ypatingojo statinio projekto dalies vykdymo priežiūros vadovo pareigas. Statiniai: susisiekimo komunikacijos (keliai, gatvės, geležinkelio kelias, oro uosto statiniai, kiti transporto statiniai), taip pat minėti statiniai, esantys kultūros paveldo objekto teritorijoje, jo apsaugos zonoje, kultūros paveldo vietovėje. Projekto dalys: konstrukcijų, susisiekimo, pasirengimo statybai ir statybos darbų organizavimo, statybos skaičiuojamosios kainos nustatymo.

### KVALIFIKACIJOS TOBULINIMAS / TPD PATVIRTINIMAS

2018-06-07	Pateikti kvalifikacijos tobulinimą įrodantys dokumentai pripažinti tinkamais.
2023-10-17	Pateikti kvalifikacijos tobulinimą įrodantys dokumentai pripažinti tinkamais.

Duomenys atnaujinti: 2024-06-11. Paieškos data: 2024-06-11.

Išrašas atspausdintas:

.....

Išrašą atspausdino:

.....

(vardas, pavardė, parašas)

## NEKILNOJAMOJO TURTO REGISTRO DUOMENŲ BAZĖS IŠRAŠAS

2024-07-24 15:52:34

### 1. Nekilnojamojo turto registre įregistruotas turtas:

Registro Nr.: **44/1415885**  
Registro tipas: **Žemės sklypas**  
Sudarymo data: **2011-03-15**  
Teritorija: **Joniškio r. sav., Joniškio r. sav. teritorija**

### 2. Nekilnojamieji daiktai:

2.1. **Žemės sklypas**  
Unikalus daikto numeris: **4400-2147-6253**  
Žemės sklypo kadastro numeris ir kadastro vietovės pavadinimas: **4780/7001:4 Skaistgirio k.v.**  
Daikto pagrindinė naudojimo paskirtis: **Kita**  
Žemės sklypo naudojimo būdas: **Susisiekimo ir inžinerinių tinklų koridorių teritorijos**  
Žemės sklypo plotas: **10.4575 ha**  
Kelių plotas: **10.4575 ha**  
Žemės ūkio naudmenų našumo balas: **52.0**  
Matavimų tipas: **Žemės sklypas suformuotas atliekant kadastrinius matavimus**  
Vidutinė rinkos vertė: **62848 Eur**  
Vidutinės rinkos vertės nustatymo data: **2010-08-19**  
Vidutinės rinkos vertės nustatymo būdas: **Masinis vertinimas**  
Kadastro duomenų nustatymo data: **2010-05-03**

### 3. Daikto priklausiniai iš kito registro: įrašų nėra

### 4. Nuosavybė:

4.1. **Nuosavybės teisė**  
Savininkas: **LIETUVOS RESPUBLIKA, a.k. 111105555**  
Daiktas: **žemės sklypas Nr. 4400-2147-6253, aprašytas p. 2.1.**  
Įregistravimo pagrindas: **2011-02-24 Nacionalinės žemės tarnybos teritorinio žemėtvarkos skyriaus vedėjo įsakymas Nr. 27VJ-(14.27.2)-58**  
Įrašas galioja: **Nuo 2011-04-27**

### 5. Valstybės ir savivaldybių žemės patikėjimo teisė:

5.1. **Valstybinės žemės patikėjimo teisė**  
Patikėtinis: **Akcinė bendrovė "Via Lietuva", a.k. 188710638**  
Daiktas: **žemės sklypas Nr. 4400-2147-6253, aprašytas p. 2.1.**  
Įregistravimo pagrindas: **2017-04-25 Perdavimo - priėmimo aktas Nr. 6-333**  
Įrašas galioja: **Nuo 2017-05-17**

### 6. Kitos daiktinės teisės: įrašų nėra

### 7. Juridiniai faktai: įrašų nėra

### 8. Žymos:

8.1. **Teritorija, kurioje taikomos SŽNS, neįregistruota Nekilnojamojo turto registre: šilumos perdavimo tinklų apsaugos zonos (III skyrius, dvyliktasis skirsnis)**  
Daiktas: **žemės sklypas Nr. 4400-2147-6253, aprašytas p. 2.1.**  
Įregistravimo pagrindas: **2019-06-06 Lietuvos Respublikos specialiųjų žemės naudojimo sąlygų įstatymas Nr. XIII-2166**  
**2019-12-19 Lietuvos Respublikos žemės ūkio ministro įsakymas Nr. 3D-711**  
Plotas: **0.0239 ha**  
Įrašas galioja: **Nuo 2023-01-01**

8.2. **Teritorija, kurioje taikomos SŽNS, neįregistruota Nekilnojamojo turto registre: elektros tinklų apsaugos zonos (III skyrius, ketvirtasis skirsnis)**  
Daiktas: **žemės sklypas Nr. 4400-2147-6253, aprašytas p. 2.1.**  
Įregistravimo pagrindas: **2019-06-06 Lietuvos Respublikos specialiųjų žemės naudojimo sąlygų įstatymas Nr. XIII-2166**  
**2019-12-19 Lietuvos Respublikos žemės ūkio ministro įsakymas Nr. 3D-711**  
Plotas: **0.5422 ha**  
Įrašas galioja: **Nuo 2023-01-01**

8.3. **Teritorija, kurioje taikomos SŽNS, neįregistruota Nekilnojamojo turto registre: kelių apsaugos zonos (III skyrius, antrasis skirsnis)**  
Daiktas: **žemės sklypas Nr. 4400-2147-6253, aprašytas p. 2.1.**  
Įregistravimo pagrindas: **2019-06-06 Lietuvos Respublikos specialiųjų žemės naudojimo sąlygų įstatymas Nr. XIII-2166**  
**2019-12-19 Lietuvos Respublikos žemės ūkio ministro įsakymas Nr. 3D-711**  
Plotas: **10.4575 ha**  
Įrašas galioja: **Nuo 2023-01-01**

### 9. Teritorijos, kuriose taikomos SŽNS, įrašytos į NTK kadastro duomenų byloje įrašytų duomenų pagrindu: įrašų nėra

### 10. Daikto registravimas ir kadastro žymos:

10.1. **Kadastrinius matavimus atliko (kadastro žyma)**  
**Valstybės įmonė Transporto ir kelių tyrimo institutas, a.k. 132182188**  
Daiktas: **žemės sklypas Nr. 4400-2147-6253, aprašytas p. 2.1.**  
Įregistravimo pagrindas: **2008-10-02 Licencija Nr. G-835-(718)**  
**2009-01-16 Kvalifikacijos pažymėjimas Nr. 2M-M-822**  
**2010-05-03 Nekilnojamojo daikto kadastro duomenų byla**  
Įrašas galioja: **Nuo 2011-04-27**

10.2. **Suformuotas naujas (daikto registravimas)**  
Daiktas: **žemės sklypas Nr. 4400-2147-6253, aprašytas p. 2.1.**

[registravimo pagrindas: 2010-05-03 Nekilnojamojo daikto kadastro duomenų byla  
2011-02-24 Nacionalinės žemės tarnybos teritorinio žemėtvarkos skyriaus vedėjo  
įsakymas Nr. 27VJ-(14.27.2)-58  
[rašas galioja: Nuo 2011-04-27

**11. Duomenys apie įregistruotas teritorijas, kuriose taikomos specialiosios žemės naudojimo sąlygos:**

- 11.1. Teritorijos pavadinimas: **Elektroninių ryšių tinklų elektroninių ryšių infrastruktūros apsaugos zonos (III skyrius, vienuoliktasis skirsnis)**  
Teritorijos unikalus numeris: **100349435**  
[registravimo pagrindas: **Lietuvos Respublikos susisiekimo ministerija; 2022-04-28 Lietuvos Respublikos susisiekimo ministro įsakymas dėl elektroninių ryšių tinklų elektroninių ryšių infrastruktūros apsaugos zonos VŠĮ "Placiajuostis internetas" tinklo plano Joniškio rajono savivaldybėje patvirtinimo Nr. 3-216**  
[registravimo data: **2022-05-09**  
Žemės sklypo plotas, patenkantis į Teritoriją: **619 kv. m, nuo 2024-07-13**
- 11.2. Teritorijos pavadinimas: **Elektroninių ryšių tinklų elektroninių ryšių infrastruktūros apsaugos zonos (III skyrius, vienuoliktasis skirsnis)**  
Teritorijos unikalus numeris: **100345948**  
[registravimo pagrindas: **Lietuvos Respublikos susisiekimo ministerija; 2022-03-24 Telia tinklo apsaugos zonos planas Joniškio rajono savivaldybėje Nr. 3-167**  
[registravimo data: **2022-03-31**  
Žemės sklypo plotas, patenkantis į Teritoriją: **718 kv. m, nuo 2024-07-13**
- 11.3. Teritorijos pavadinimas: **Kelių apsaugos zonos (III skyrius, antrasis skirsnis)**  
Teritorijos unikalus numeris: **100403764**  
[registravimo pagrindas: **Lietuvos Respublikos susisiekimo ministerija; 2023-07-03 Valstybinės reikšmės kelių apsaugos zonų nustatymo planas Joniškio rajono savivaldybėje Nr. 3-326**  
[registravimo data: **2023-07-13**  
Žemės sklypo plotas, patenkantis į Teritoriją: **25269 kv. m, nuo 2024-07-13**
- 11.4. Teritorijos pavadinimas: **Kelių apsaugos zonos (III skyrius, antrasis skirsnis)**  
Teritorijos unikalus numeris: **100403734**  
[registravimo pagrindas: **Lietuvos Respublikos susisiekimo ministerija; 2023-07-03 Valstybinės reikšmės kelių apsaugos zonų nustatymo planas Joniškio rajono savivaldybėje Nr. 3-326**  
[registravimo data: **2023-07-13**  
Žemės sklypo plotas, patenkantis į Teritoriją: **266 kv. m, nuo 2024-07-13**
- 11.5. Teritorijos pavadinimas: **Kelių apsaugos zonos (III skyrius, antrasis skirsnis)**  
Teritorijos unikalus numeris: **100403783**  
[registravimo pagrindas: **Lietuvos Respublikos susisiekimo ministerija; 2023-07-03 Valstybinės reikšmės kelių apsaugos zonų nustatymo planas Joniškio rajono savivaldybėje Nr. 3-326**  
[registravimo data: **2023-07-13**  
Žemės sklypo plotas, patenkantis į Teritoriją: **5 kv. m, nuo 2024-07-13**
- 11.6. Teritorijos pavadinimas: **Kelių apsaugos zonos (III skyrius, antrasis skirsnis)**  
Teritorijos unikalus numeris: **100403387**  
[registravimo pagrindas: **Lietuvos Respublikos susisiekimo ministerija; 2023-07-03 Valstybinės reikšmės kelių apsaugos zonų nustatymo planas Joniškio rajono savivaldybėje Nr. 3-326**  
[registravimo data: **2023-07-13**  
Žemės sklypo plotas, patenkantis į Teritoriją: **6 kv. m, nuo 2024-07-13**
- 11.7. Teritorijos pavadinimas: **Kelių apsaugos zonos (III skyrius, antrasis skirsnis)**  
Teritorijos unikalus numeris: **100403447**  
[registravimo pagrindas: **Lietuvos Respublikos susisiekimo ministerija; 2023-07-03 Valstybinės reikšmės kelių apsaugos zonų nustatymo planas Joniškio rajono savivaldybėje Nr. 3-326**  
[registravimo data: **2023-07-13**  
Žemės sklypo plotas, patenkantis į Teritoriją: **26758 kv. m, nuo 2024-07-13**
- 11.8. Teritorijos pavadinimas: **Kelių apsaugos zonos (III skyrius, antrasis skirsnis)**  
Teritorijos unikalus numeris: **100403137**  
[registravimo pagrindas: **Lietuvos Respublikos susisiekimo ministerija; 2023-07-03 Valstybinės reikšmės kelių apsaugos zonų nustatymo planas Joniškio rajono savivaldybėje Nr. 3-326**  
[registravimo data: **2023-07-12**  
Žemės sklypo plotas, patenkantis į Teritoriją: **101 kv. m, nuo 2024-07-13**
- 11.9. Teritorijos pavadinimas: **Kelių apsaugos zonos (III skyrius, antrasis skirsnis)**  
Teritorijos unikalus numeris: **100402073**  
[registravimo pagrindas: **Lietuvos Respublikos susisiekimo ministerija; 2023-07-03 Valstybinės reikšmės kelių apsaugos zonų nustatymo planas Joniškio rajono savivaldybėje Nr. 3-326**  
[registravimo data: **2023-07-10**  
Žemės sklypo plotas, patenkantis į Teritoriją: **179 kv. m, nuo 2024-07-13**
- 11.10. Teritorijos pavadinimas: **Kelių apsaugos zonos (III skyrius, antrasis skirsnis)**  
Teritorijos unikalus numeris: **100401512**  
[registravimo pagrindas: **Lietuvos Respublikos susisiekimo ministerija; 2023-07-03 Valstybinės reikšmės kelių apsaugos zonų nustatymo planas Joniškio rajono savivaldybėje Nr. 3-326**  
[registravimo data: **2023-07-05**  
Žemės sklypo plotas, patenkantis į Teritoriją: **90 kv. m, nuo 2024-07-13**
- 11.11. Teritorijos pavadinimas: **Kelių apsaugos zonos (III skyrius, antrasis skirsnis)**  
Teritorijos unikalus numeris: **100401517**  
[registravimo pagrindas: **Lietuvos Respublikos susisiekimo ministerija; 2023-07-03 Valstybinės reikšmės kelių apsaugos zonų nustatymo planas Joniškio rajono savivaldybėje Nr. 3-326**  
[registravimo data: **2023-07-05**  
Žemės sklypo plotas, patenkantis į Teritoriją: **171 kv. m, nuo 2024-07-13**
- 11.12. Teritorijos pavadinimas: **Kelių apsaugos zonos (III skyrius, antrasis skirsnis)**  
Teritorijos unikalus numeris: **100401552**  
[registravimo pagrindas: **Lietuvos Respublikos susisiekimo ministerija; 2023-07-03 Valstybinės reikšmės kelių apsaugos zonų nustatymo planas Joniškio rajono savivaldybėje Nr. 3-326**  
[registravimo data: **2023-07-05**  
Žemės sklypo plotas, patenkantis į Teritoriją: **95 kv. m, nuo 2024-07-13**

- 11.13. Teritorijos pavadinimas: **Elektros tinklų apsaugos zonos (III skyrius, ketvirtasis skirsnis)**  
Teritorijos unikalus numeris: **100210821**  
Įregistravimo pagrindas: **Lietuvos Respublikos energetikos ministerija; 2021-12-15 Įsakymas dėl Jonišio elektros tinklų teritorijų plano patvirtinimo Nr. 1-354**  
Įregistravimo data: **2022-01-19**  
Žemės sklypo plotas, patenkantis į Teritoriją: **709 kv. m, nuo 2024-07-13**
- 11.14. Teritorijos pavadinimas: **Elektros tinklų apsaugos zonos (III skyrius, ketvirtasis skirsnis)**  
Teritorijos unikalus numeris: **100209932**  
Įregistravimo pagrindas: **Lietuvos Respublikos energetikos ministerija; 2021-12-15 Įsakymas dėl Jonišio elektros tinklų teritorijų plano patvirtinimo Nr. 1-354**  
Įregistravimo data: **2022-01-18**  
Žemės sklypo plotas, patenkantis į Teritoriją: **88 kv. m, nuo 2024-07-13**
- 11.15. Teritorijos pavadinimas: **Elektros tinklų apsaugos zonos (III skyrius, ketvirtasis skirsnis)**  
Teritorijos unikalus numeris: **100197830**  
Įregistravimo pagrindas: **Lietuvos Respublikos energetikos ministerija; 2021-12-15 Įsakymas dėl Jonišio elektros tinklų teritorijų plano patvirtinimo Nr. 1-354**  
Įregistravimo data: **2022-01-10**  
Žemės sklypo plotas, patenkantis į Teritoriją: **2117 kv. m, nuo 2024-07-13**
- 11.16. Teritorijos pavadinimas: **Elektros tinklų apsaugos zonos (III skyrius, ketvirtasis skirsnis)**  
Teritorijos unikalus numeris: **100178267**  
Įregistravimo pagrindas: **Lietuvos Respublikos energetikos ministerija; 2021-12-15 Įsakymas dėl Jonišio elektros tinklų teritorijų plano patvirtinimo Nr. 1-354**  
Įregistravimo data: **2021-12-27**  
Žemės sklypo plotas, patenkantis į Teritoriją: **1629 kv. m, nuo 2024-07-13**
- 11.17. Teritorijos pavadinimas: **Elektros tinklų apsaugos zonos (III skyrius, ketvirtasis skirsnis)**  
Teritorijos unikalus numeris: **100173651**  
Įregistravimo pagrindas: **Lietuvos Respublikos energetikos ministerija; 2021-12-15 Įsakymas dėl Jonišio elektros tinklų teritorijų plano patvirtinimo Nr. 1-354**  
Įregistravimo data: **2021-12-23**  
Žemės sklypo plotas, patenkantis į Teritoriją: **385 kv. m, nuo 2024-07-13**

**12. Registro pastabos ir nuorodos:** įrašų nėra

**13. Kita informacija:** įrašų nėra

**14. Informacija apie duomenų sandoriui tikslinimą:** įrašų nėra

Dokumentą atspausdino

## NEKILNOJAMOJO TURTO REGISTRO DUOMENŲ BAZĖS IŠRAŠAS

2024-07-24 15:52:07

### 1. Nekilnojamojo turto registre įregistruotas turtas:

Registro Nr.: **44/1415867**  
Registro tipas: **Žemės sklypas**  
Sudarymo data: **2011-03-15**  
Teritorija: **Joniškio r. sav., Joniškio r. sav. teritorija**

### 2. Nekilnojamieji daiktai:

2.1. **Žemės sklypas**  
Unikalus daikto numeris: **4400-2147-6031**  
Žemės sklypo kadastro numeris ir kadastro vietovės pavadinimas: **4780/7001:3 Skaistgirio k.v.**  
Daikto pagrindinė naudojimo paskirtis: **Kita**  
Žemės sklypo naudojimo būdas: **Susisiekimo ir inžinerinių tinklų koridorių teritorijos**  
Žemės sklypo plotas: **2.2033 ha**  
Kelių plotas: **2.2033 ha**  
Žemės ūkio naudmenų našumo balas: **52.0**  
Matavimų tipas: **Žemės sklypas suformuotas atliekant kadastrinius matavimus**  
Vidutinė rinkos vertė: **13902 Eur**  
Vidutinės rinkos vertės nustatymo data: **2010-08-16**  
Vidutinės rinkos vertės nustatymo būdas: **Masinis vertinimas**  
Kadastro duomenų nustatymo data: **2010-05-03**

### 3. Daikto priklausiniai iš kito registro: įrašų nėra

### 4. Nuosavybė:

4.1. **Nuosavybės teisė**  
Savininkas: **LIETUVOS RESPUBLIKA, a.k. 111105555**  
Daiktas: **žemės sklypas Nr. 4400-2147-6031, aprašytas p. 2.1.**  
Įregistravimo pagrindas: **2011-02-24 Nacionalinės žemės tarnybos teritorinio žemėtvarkos skyriaus vedėjo įsakymas Nr. 27VJ-(14.27.2)-58**  
Įrašas galioja: **Nuo 2011-03-18**

### 5. Valstybės ir savivaldybių žemės patikėjimo teisė:

5.1. **Valstybinės žemės patikėjimo teisė**  
Patikėtinis: **Akcinė bendrovė "Via Lietuva", a.k. 188710638**  
Daiktas: **žemės sklypas Nr. 4400-2147-6031, aprašytas p. 2.1.**  
Įregistravimo pagrindas: **2017-04-25 Perdavimo - priėmimo aktas Nr. 6-333**  
Įrašas galioja: **Nuo 2017-05-17**

### 6. Kitos daiktinės teisės: įrašų nėra

### 7. Juridiniai faktai: įrašų nėra

### 8. Žymos:

8.1. **Teritorija, kurioje taikomos SŽNS, neįregistruota Nekilnojamojo turto registre: kelių apsaugos zonos (III skyrius, antrasis skirsnis)**  
Daiktas: **žemės sklypas Nr. 4400-2147-6031, aprašytas p. 2.1.**  
Įregistravimo pagrindas: **2019-06-06 Lietuvos Respublikos specialiųjų žemės naudojimo sąlygų įstatymas Nr. XIII-2166**  
**2019-12-19 Lietuvos Respublikos žemės ūkio ministro įsakymas Nr. 3D-711**  
Plotas: **2.2033 ha**  
Įrašas galioja: **Nuo 2023-01-01**

### 9. Teritorijos, kuriose taikomos SŽNS, įrašytos į NTK kadastro duomenų byloje įrašytų duomenų pagrindu: įrašų nėra

### 10. Daikto registravimas ir kadastro žymos:

10.1. **Suformuotas naujas (daikto registravimas)**  
Daiktas: **žemės sklypas Nr. 4400-2147-6031, aprašytas p. 2.1.**  
Įregistravimo pagrindas: **2010-05-03 Nekilnojamojo daikto kadastro duomenų byla 2011-02-24 Nacionalinės žemės tarnybos teritorinio žemėtvarkos skyriaus vedėjo įsakymas Nr. 27VJ-(14.27.2)-58**  
Įrašas galioja: **Nuo 2011-03-16**

10.2. **Kadastrinius matavimus atliko (kadastro žyma)**  
Valstybės įmonė Transporto ir kelių tyrimo institutas, a.k. 132182188  
Daiktas: **žemės sklypas Nr. 4400-2147-6031, aprašytas p. 2.1.**  
Įregistravimo pagrindas: **2009-01-16 Kvalifikacijos pažymėjimas Nr. 2M-M-822**  
**2010-05-03 Nekilnojamojo daikto kadastro duomenų byla**  
Įrašas galioja: **Nuo 2011-03-16**

### 11. Duomenys apie įregistruotas teritorijas, kuriose taikomos specialiosios žemės naudojimo sąlygos:

11.1. **Teritorijos pavadinimas: Kelių apsaugos zonos (III skyrius, antrasis skirsnis)**  
Teritorijos unikalus numeris: **100403764**  
Įregistravimo pagrindas: **Lietuvos Respublikos susisiekimo ministerija; 2023-07-03 Valstybinės reikšmės kelių apsaugos zonų nustatymo planas Joniškio rajono savivaldybėje Nr. 3-326**  
Įregistravimo data: **2023-07-13**  
Žemės sklypo plotas, patenkantis į Teritoriją: **6020 kv. m, nuo 2023-07-13**

11.2. **Teritorijos pavadinimas: Kelių apsaugos zonos (III skyrius, antrasis skirsnis)**  
Teritorijos unikalus numeris: **100403447**  
Įregistravimo pagrindas: **Lietuvos Respublikos susisiekimo ministerija; 2023-07-03 Valstybinės reikšmės kelių apsaugos zonų nustatymo planas Joniškio rajono savivaldybėje Nr. 3-326**

Įregistravimo data: **2023-07-13**  
Žemės sklypo plotas, patenkantis į Teritoriją: **5979 kv. m, nuo 2023-07-13**

**12. Registro pastabos ir nuorodos:** įrašų nėra

**13. Kita informacija:** įrašų nėra

**14. Informacija apie duomenų sandoriui tikslinimą:** įrašų nėra

Dokumentą atspausdino

## NEKILNOJAMOJO TURTO REGISTRO DUOMENŲ BAZĖS IŠRAŠAS

2024-07-24 15:51:36

### 1. Nekilnojamojo turto registre įregistruotas turtas:

Registro Nr.: **44/1415876**  
Registro tipas: **Žemės sklypas**  
Sudarymo data: **2011-03-15**  
Teritorija: **Joniškio r. sav., Joniškio r. sav. teritorija**

### 2. Nekilnojamieji daiktai:

2.1. **Žemės sklypas**  
Unikalus daikto numeris: **4400-2147-6142**  
Žemės sklypo kadastro numeris ir kadastro vietovės pavadinimas: **4784/7001:1 Stungių k.v.**  
Daikto pagrindinė naudojimo paskirtis: **Kita**  
Žemės sklypo naudojimo būdas: **Susisiekimo ir inžinerinių tinklų koridorių teritorijos**  
Žemės sklypo plotas: **11.9349 ha**  
Kelių plotas: **11.9349 ha**  
Žemės ūkio naudmenų našumo balas: **44.8**  
Matavimų tipas: **Žemės sklypas suformuotas atliekant kadastrinius matavimus**  
Vidutinė rinkos vertė: **32727 Eur**  
Vidutinės rinkos vertės nustatymo data: **2010-10-19**  
Vidutinės rinkos vertės nustatymo būdas: **Masinis vertinimas**  
Kadastro duomenų nustatymo data: **2010-05-03**

### 3. Daikto priklausiniai iš kito registro: įrašų nėra

### 4. Nuosavybė:

4.1. **Nuosavybės teisė**  
Savininkas: **LIETUVOS RESPUBLIKA, a.k. 111105555**  
Daiktas: **žemės sklypas Nr. 4400-2147-6142, aprašytas p. 2.1.**  
Įregistravimo pagrindas: **2011-02-24 Nacionalinės žemės tarnybos teritorinio žemėtvarkos skyriaus vedėjo įsakymas Nr. 27V)-(14.27.2)-58**  
Įrašas galioja: **Nuo 2011-03-18**

### 5. Valstybės ir savivaldybių žemės patikėjimo teisė:

5.1. **Valstybinės žemės patikėjimo teisė**  
Patikėtinis: **Akcinė bendrovė "Via Lietuva", a.k. 188710638**  
Daiktas: **žemės sklypas Nr. 4400-2147-6142, aprašytas p. 2.1.**  
Įregistravimo pagrindas: **2017-04-25 Perdavimo - priėmimo aktas Nr. 6-333**  
Įrašas galioja: **Nuo 2017-05-17**

### 6. Kitos daiktinės teisės: įrašų nėra

### 7. Juridiniai faktai: įrašų nėra

### 8. Žymos:

8.1. **Teritorija, kurioje taikomos SŽNS, neįregistruota Nekilnojamojo turto registre: elektros tinklų apsaugos zonos (III skyrius, ketvirtasis skirsnis)**  
Daiktas: **žemės sklypas Nr. 4400-2147-6142, aprašytas p. 2.1.**  
Įregistravimo pagrindas: **2019-06-06 Lietuvos Respublikos specialiųjų žemės naudojimo sąlygų įstatymas Nr. XIII-2166**  
**2019-12-19 Lietuvos Respublikos žemės ūkio ministro įsakymas Nr. 3D-711**  
Plotas: **0.9448 ha**  
Įrašas galioja: **Nuo 2023-01-01**

8.2. **Teritorija, kurioje taikomos SŽNS, neįregistruota Nekilnojamojo turto registre: kelių apsaugos zonos (III skyrius, antrasis skirsnis)**  
Daiktas: **žemės sklypas Nr. 4400-2147-6142, aprašytas p. 2.1.**  
Įregistravimo pagrindas: **2019-06-06 Lietuvos Respublikos specialiųjų žemės naudojimo sąlygų įstatymas Nr. XIII-2166**  
**2019-12-19 Lietuvos Respublikos žemės ūkio ministro įsakymas Nr. 3D-711**  
Plotas: **11.9349 ha**  
Įrašas galioja: **Nuo 2023-01-01**

### 9. Teritorijos, kuriose taikomos SŽNS, įrašytos į NTK kadastro duomenų byloje įrašytų duomenų pagrindu: įrašų nėra

### 10. Daikto registravimas ir kadastro žymos:

10.1. **Kadastrinius matavimus atliko (kadastro žyma)**  
Valstybės įmonė Transporto ir kelių tyrimo institutas, a.k. 132182188  
Daiktas: **žemės sklypas Nr. 4400-2147-6142, aprašytas p. 2.1.**  
Įregistravimo pagrindas: **2009-01-16 Kvalifikacijos pažymėjimas Nr. 2M-M-822**  
**2010-05-03 Nekilnojamojo daikto kadastro duomenų byla**  
Įrašas galioja: **Nuo 2011-03-16**

10.2. **Suformuotas naujas (daikto registravimas)**  
Daiktas: **žemės sklypas Nr. 4400-2147-6142, aprašytas p. 2.1.**  
Įregistravimo pagrindas: **2010-05-03 Nekilnojamojo daikto kadastro duomenų byla**  
**2011-02-24 Nacionalinės žemės tarnybos teritorinio žemėtvarkos skyriaus vedėjo įsakymas Nr. 27V)-(14.27.2)-58**  
Įrašas galioja: **Nuo 2011-03-16**

### 11. Duomenys apie įregistruotas teritorijas, kuriose taikomos specialiosios žemės naudojimo sąlygos:

11.1. **Elektroninių ryšių tinklų elektroninių ryšių infrastruktūros apsaugos zonos (III skyrius,**  
Teritorijos pavadinimas: **vienuoliktasis skirsnis)**  
Teritorijos unikalus numeris: **100350486**

[registravimo pagrindas: Lietuvos Respublikos susisiekimo ministerija; 2022-04-28 Lietuvos Respublikos susisiekimo ministro įsakymas dėl elektroninių ryšių tinklų elektroninių ryšių infrastruktūros apsaugos zonos VŠĮ "Plaćiajuostis internetas" tinklo plano Jonišķio rajono savivaldybėje patvirtinimo Nr. 3-216

[registravimo data: 2022-05-18

Žemės sklypo plotas, patenkantis į Teritoriją: 50 kv. m, nuo 2023-01-05

- 11.2. Teritorijos pavadinimas: **Elektroninių ryšių tinklų elektroninių ryšių infrastruktūros apsaugos zonos (III skyrius, vienuoliktasis skirsnis)**  
Teritorijos unikalus numeris: **100345948**  
[registravimo pagrindas: Lietuvos Respublikos susisiekimo ministerija; 2022-03-24 Tėlia tinklo apsaugos zonos planas Jonišķio rajono savivaldybėje Nr. 3-167  
[registravimo data: 2022-03-31  
Žemės sklypo plotas, patenkantis į Teritoriją: 249 kv. m, nuo 2023-01-03
- 11.3. Teritorijos pavadinimas: **Kėlių apsaugos zonos (III skyrius, antrasis skirsnis)**  
Teritorijos unikalus numeris: **100403447**  
[registravimo pagrindas: Lietuvos Respublikos susisiekimo ministerija; 2023-07-03 Valstybinės reikšmės kėlių apsaugos zonų nustatymo planas Jonišķio rajono savivaldybėje Nr. 3-326  
[registravimo data: 2023-07-13  
Žemės sklypo plotas, patenkantis į Teritoriją: 32234 kv. m, nuo 2023-07-13
- 11.4. Teritorijos pavadinimas: **Kėlių apsaugos zonos (III skyrius, antrasis skirsnis)**  
Teritorijos unikalus numeris: **100403764**  
[registravimo pagrindas: Lietuvos Respublikos susisiekimo ministerija; 2023-07-03 Valstybinės reikšmės kėlių apsaugos zonų nustatymo planas Jonišķio rajono savivaldybėje Nr. 3-326  
[registravimo data: 2023-07-13  
Žemės sklypo plotas, patenkantis į Teritoriją: 34050 kv. m, nuo 2023-07-13
- 11.5. Teritorijos pavadinimas: **Kėlių apsaugos zonos (III skyrius, antrasis skirsnis)**  
Teritorijos unikalus numeris: **100403344**  
[registravimo pagrindas: Lietuvos Respublikos susisiekimo ministerija; 2023-07-03 Valstybinės reikšmės kėlių apsaugos zonų nustatymo planas Jonišķio rajono savivaldybėje Nr. 3-326  
[registravimo data: 2023-07-12  
Žemės sklypo plotas, patenkantis į Teritoriją: 97 kv. m, nuo 2023-07-12
- 11.6. Teritorijos pavadinimas: **Kėlių apsaugos zonos (III skyrius, antrasis skirsnis)**  
Teritorijos unikalus numeris: **100402939**  
[registravimo pagrindas: Lietuvos Respublikos susisiekimo ministerija; 2023-07-03 Valstybinės reikšmės kėlių apsaugos zonų nustatymo planas Jonišķio rajono savivaldybėje Nr. 3-326  
[registravimo data: 2023-07-12  
Žemės sklypo plotas, patenkantis į Teritoriją: 135 kv. m, nuo 2023-07-12
- 11.7. Teritorijos pavadinimas: **Kėlių apsaugos zonos (III skyrius, antrasis skirsnis)**  
Teritorijos unikalus numeris: **100402094**  
[registravimo pagrindas: Lietuvos Respublikos susisiekimo ministerija; 2023-07-03 Valstybinės reikšmės kėlių apsaugos zonų nustatymo planas Jonišķio rajono savivaldybėje Nr. 3-326  
[registravimo data: 2023-07-10  
Žemės sklypo plotas, patenkantis į Teritoriją: 123 kv. m, nuo 2023-07-10
- 11.8. Teritorijos pavadinimas: **Kėlių apsaugos zonos (III skyrius, antrasis skirsnis)**  
Teritorijos unikalus numeris: **100401600**  
[registravimo pagrindas: Lietuvos Respublikos susisiekimo ministerija; 2023-07-03 Valstybinės reikšmės kėlių apsaugos zonų nustatymo planas Jonišķio rajono savivaldybėje Nr. 3-326  
[registravimo data: 2023-07-05  
Žemės sklypo plotas, patenkantis į Teritoriją: 111 kv. m, nuo 2023-07-05
- 11.9. Teritorijos pavadinimas: **Elektros tinklų apsaugos zonos (III skyrius, ketvirtasis skirsnis)**  
Teritorijos unikalus numeris: **100358602**  
[registravimo pagrindas: **AB "Energijos skirstymo operatorius"; 2022-08-03 AB Energijos skirstymo operatorius, 0,4kV OL L-200 iš Žg-224 rekonstravimas, Šiaulių reg., Jonišķio raj. Nr. E1E4200089**  
[registravimo data: 2022-08-08  
Žemės sklypo plotas, patenkantis į Teritoriją: 49 kv. m, nuo 2023-01-05
- 11.10. Teritorijos pavadinimas: **Elektros tinklų apsaugos zonos (III skyrius, ketvirtasis skirsnis)**  
Teritorijos unikalus numeris: **100178267**  
[registravimo pagrindas: Lietuvos Respublikos energetikos ministerija; 2021-12-15 Įsakymas dėl Jonišķio elektros tinklų teritorijų plano patvirtinimo Nr. 1-354  
[registravimo data: 2021-12-27  
Žemės sklypo plotas, patenkantis į Teritoriją: 1754 kv. m, nuo 2023-01-05

12. Registro pastabos ir nuorodos: įrašų nėra

13. Kita informacija: įrašų nėra

14. Informacija apie duomenų sandoriui tikslinimą: įrašų nėra

Dokumentą atspausdino

## NEKILNOJAMOJO TURTO REGISTRO DUOMENŲ BAZĖS IŠRAŠAS

2024-07-24 15:47:23

### 1. Nekilnojamojo turto registre įregistruotas turtas:

Registro Nr.: **44/1275474**  
Registro tipas: **Statiniai**  
Sudarymo data: **2009-02-17**  
Teritorija: **Joniškio r. sav., Joniškio r. sav. teritorija**

### 2. Nekilnojamieji daiktai:

2.1.

**Kelias - Krašto kelias Nr.153 "Joniškis - Žagarė - Naujoji Akmenė"**  
Aprašymas / pastabos: **Kelio ruožas 0,872 - 40,446 km. Ilgis 39,574 km.**  
Unikalus daikto numeris: **4400-1817-8040**  
Daikto pagrindinė naudojimo paskirtis: **Kelių**  
Žymėjimas plane: **KE**  
Ilgis: **39.574 km**  
Danga: **Asfaltbetonis**  
Kelio reikšmė: **Valstybinės**  
Kelio kategorija: **III**  
Eismo juostų skaičius: **Dvi**  
Atkūrimo sąnaudos (statybos vertė): **23807055 Eur**  
Fizinio nusidėvėjimo procentas: **75 %**  
Atkuriamoji vertė: **5987025 Eur**  
Atkūrimo sąnaudų (statybos vertės) ir atkuriamosios vertės  
nustatymo data: **2010-11-04**  
Vidutinė rinkos vertė: **5987025 Eur**  
Vidutinės rinkos vertės nustatymo būdas: **Atkuriamoji vertė**  
Vidutinės rinkos vertės nustatymo data: **2010-11-04**  
Kadastro duomenų nustatymo data: **2010-10-04**

2.2.

**Kelias - Krašto kelias Nr.153 "Joniškis - Žagarė - Naujoji Akmenė"**  
Aprašymas / pastabos: **Kelio ruožas 0,017 - 0,850 km. Ilgis 0,833 km.**  
Unikalus daikto numeris: **4400-1841-8338**  
Daikto pagrindinė naudojimo paskirtis: **Kelių**  
Žymėjimas plane: **KE**  
Ilgis: **0.833 km**  
Danga: **Asfaltbetonis**  
Kelio reikšmė: **Valstybinės**  
Kelio kategorija: **III**  
Eismo juostų skaičius: **Dvi**  
Atkūrimo sąnaudos (statybos vertė): **655410 Eur**  
Fizinio nusidėvėjimo procentas: **75 %**  
Atkuriamoji vertė: **163925 Eur**  
Atkūrimo sąnaudų (statybos vertės) ir atkuriamosios vertės  
nustatymo data: **2009-02-02**  
Vidutinė rinkos vertė: **163925 Eur**  
Vidutinės rinkos vertės nustatymo būdas: **Atkuriamoji vertė**  
Vidutinės rinkos vertės nustatymo data: **2009-02-02**  
Kadastro duomenų nustatymo data: **2009-02-02**

### 3. Daikto priklausiniai iš kito registro: įrašų nėra

### 4. Nuosavybė:

4.1.

**Nuosavybės teisė**  
Savininkas: **LIETUVOS RESPUBLIKA, a.k. 111105555**  
Daiktas: **kelias Nr. 4400-1817-8040, aprašytas p. 2.1.**  
**kelias Nr. 4400-1841-8338, aprašytas p. 2.2.**  
Įregistravimo pagrindas: **2005-05-12 Įsakymas Nr. V-98**  
**2006-02-01 Įsakymas Nr. V-29**  
Įrašas galioja: **Nuo 2009-07-07**

### 5. Valstybės ir savivaldybių žemės patikėjimo teisė: įrašų nėra

### 6. Kitos daiktinės teisės:

6.1.

**Turto patikėjimo teisė**  
Patikėtinis: **Akcinė bendrovė "Via Lietuva", a.k. 188710638**  
Daiktas: **kelias Nr. 4400-1817-8040, aprašytas p. 2.1.**  
**kelias Nr. 4400-1841-8338, aprašytas p. 2.2.**  
Įregistravimo pagrindas: **2017-04-25 Perdavimo - priėmimo aktas Nr. 6-333**  
Įrašas galioja: **Nuo 2017-05-19**

### 7. Juridiniai faktai: įrašų nėra

### 8. Žymos: įrašų nėra

### 9. Teritorijos, kuriose taikomos SŽNS, įrašytos į NTK kadastro duomenų byloje įrašytų duomenų pagrindu: įrašų nėra

### 10. Daikto registravimas ir kadastro žymos:

10.1.

**Techninės klaidos ištaisymas (daikto registravimas)**  
Daiktas: **kelias Nr. 4400-1817-8040, aprašytas p. 2.1.**  
Įregistravimo pagrindas: **2010-10-04 Nekilnojamojo daikto kadastro duomenų byla**  
**2011-04-05 Klaidų ištaisymo aktas Nr. 10-135**  
Įrašas galioja: **Nuo 2011-04-14**

10.2.

**Kadastrinius matavimus atliko (kadastro žyma)**  
**Valstybės įmonė Transporto ir kelių tyrimo institutas, a.k. 132182188**  
Daiktas: **kelias Nr. 4400-1817-8040, aprašytas p. 2.1.**

- 10.3. Įregistravimo pagrindas: **2008-06-11 Kvalifikacijos pažymėjimas Nr. 2M-M-289**  
**2010-10-04 Nekilnojamojo daikto kadastro duomenų byla**  
Įrašas galioja: **Nuo 2010-12-29**  
**Kadastro duomenų tikslinimas (daikto registravimas)**  
Daiktas: **kelias Nr. 4400-1817-8040, aprašytas p. 2.1.**
- 10.4. Įregistravimo pagrindas: **2010-10-04 Nekilnojamojo daikto kadastro duomenų byla**  
**2010-11-17 Asmens prašymas**  
Įrašas galioja: **Nuo 2010-12-29**  
**Suformuotas naujas (daikto registravimas)**  
Daiktas: **kelias Nr. 4400-1817-8040, aprašytas p. 2.1.**  
**kelias Nr. 4400-1841-8338, aprašytas p. 2.2.**
- 10.5. Įregistravimo pagrindas: **2005-05-12 Įsakymas Nr. V-98**  
**2006-02-01 Įsakymas Nr. V-29**  
Įrašas galioja: **Nuo 2009-07-01**  
**Kadastrinius matavimus atliko (kadastro žyma)**  
**UAB "Geokristal", a.k. 301491174**  
Daiktas: **kelias Nr. 4400-1841-8338, aprašytas p. 2.2.**
- Įregistravimo pagrindas: **2008-06-26 Licencija Nr. G-616-(930)**  
**2009-02-02 Nekilnojamojo daikto kadastro duomenų byla**  
Įrašas galioja: **Nuo 2009-07-01**

**11. Duomenys apie įregistruotas teritorijas, kuriose taikomos specialiosios žemės naudojimo sąlygos:** įrašų nėra

**12. Registro pastabos ir nuorodos:**

Žemės skl. kadastriniai Nr. 4701/7001:2; 4701/7001:3; 4701/7001:4

**13. Kita informacija:** įrašų nėra

**14. Informacija apie duomenų sandoriui tikslinimą:** įrašų nėra

Dokumentą atspausdino

## NEKILNOJAMOJO TURTO REGISTRO DUOMENŲ BAZĖS IŠRAŠAS

2025-04-11 11:38:49

### 1. Nekilnojamojo turto registre įregistruotas turtas:

Registro Nr.: **44/2348108**  
Registro tipas: **Žemės sklypas**  
Sudarymo data: **2019-05-22**  
Teritorija: **Joniškio r. sav., Joniškio r. sav. teritorija**

### 2. Nekilnojamieji daiktai:

2.1. **Žemės sklypas**  
Unikalus daikto numeris: **4400-5196-5507**  
Žemės sklypo kadastro numeris ir kadastro vietovės pavadinimas: **4780/7001:8 Skaistgirio k.v.**  
Daikto pagrindinė naudojimo paskirtis: **Kita**  
Žemės sklypo naudojimo būdas: **Susisiekimo ir inžinerinių tinklų koridorių teritorijos**  
Žemės sklypo plotas: **5.2844 ha**  
Kelių plotas: **5.2844 ha**  
Nusausintos žemės plotas: **3.6708 ha**  
Žemės ūkio naudmenų našumo balas: **51.6**  
Matavimų tipas: **Žemės sklypas suformuotas atliekant kadastrinius matavimus**  
Vidutinė rinkos vertė: **8590 Eur**  
Vidutinės rinkos vertės nustatymo data: **2019-05-23**  
Vidutinės rinkos vertės nustatymo būdas: **Masinis vertinimas**  
Kadastro duomenų nustatymo data: **2019-03-06**

### 3. Daikto priklausiniai iš kito registro: įrašų nėra

### 4. Nuosavybė:

4.1. **Nuosavybės teisė**  
Savininkas: **LIETUVOS RESPUBLIKA, a.k. 111105555**  
Daiktas: **žemės sklypas Nr. 4400-5196-5507, aprašytas p. 2.1.**  
Įregistravimo pagrindas: **1995-05-11 Lietuvos Respublikos įstatymas Nr. I-891**  
Įrašas galioja: **Nuo 2019-05-23**

### 5. Valstybės ir savivaldybių žemės patikėjimo teisė:

5.1. **Valstybinės žemės patikėjimo teisė**  
Patikėtinis: **Akcinė bendrovė "Via Lietuva", a.k. 188710638**  
Daiktas: **žemės sklypas Nr. 4400-5196-5507, aprašytas p. 2.1.**  
Įregistravimo pagrindas: **1995-05-11 Lietuvos Respublikos įstatymas Nr. I-891**  
Įrašas galioja: **Nuo 2019-05-23**

### 6. Kitos daiktinės teisės: įrašų nėra

### 7. Juridiniai faktai: įrašų nėra

### 8. Žymos:

8.1. **Teritorija, kurioje taikomos SŽNS, neįregistruota Nekilnojamojo turto registre: paviršinių vandens telkinių pakrantės apsaugos juostos (VI skyrius, aštuntasis skirsnis)**  
Daiktas: **žemės sklypas Nr. 4400-5196-5507, aprašytas p. 2.1.**  
Įregistravimo pagrindas: **2019-06-06 Lietuvos Respublikos specialiųjų žemės naudojimo sąlygų įstatymas Nr. XIII-2166 2019-12-19 Lietuvos Respublikos žemės ūkio ministro įsakymas Nr. 3D-711**  
Plotas: **0.0108 ha**  
Įrašas galioja: **Nuo 2023-01-01**

8.2. **Teritorija, kurioje taikomos SŽNS, neįregistruota Nekilnojamojo turto registre: paviršinių vandens telkinių apsaugos zonos (VI skyrius, septintasis skirsnis)**  
Daiktas: **žemės sklypas Nr. 4400-5196-5507, aprašytas p. 2.1.**  
Įregistravimo pagrindas: **2019-06-06 Lietuvos Respublikos specialiųjų žemės naudojimo sąlygų įstatymas Nr. XIII-2166 2019-12-19 Lietuvos Respublikos žemės ūkio ministro įsakymas Nr. 3D-711**  
Plotas: **1.422 ha**  
Įrašas galioja: **Nuo 2023-01-01**

8.3. **Teritorija, kurioje taikomos SŽNS, neįregistruota Nekilnojamojo turto registre: melioruotos žemės ir melioracijos statinių apsaugos zonos (VI skyrius, antrasis skirsnis)**  
Daiktas: **žemės sklypas Nr. 4400-5196-5507, aprašytas p. 2.1.**  
Įregistravimo pagrindas: **2019-06-06 Lietuvos Respublikos specialiųjų žemės naudojimo sąlygų įstatymas Nr. XIII-2166 2019-12-19 Lietuvos Respublikos žemės ūkio ministro įsakymas Nr. 3D-711**  
Plotas: **3.6708 ha**  
Įrašas galioja: **Nuo 2023-01-01**

8.4. **Teritorija, kurioje taikomos SŽNS, neįregistruota Nekilnojamojo turto registre: magistralinių dujotiekių ir naftotiekių (produktotiekių) apsaugos zonos (III skyrius, penktasis skirsnis)**  
Daiktas: **žemės sklypas Nr. 4400-5196-5507, aprašytas p. 2.1.**  
Įregistravimo pagrindas: **2019-06-06 Lietuvos Respublikos specialiųjų žemės naudojimo sąlygų įstatymas Nr. XIII-2166 2019-12-19 Lietuvos Respublikos žemės ūkio ministro įsakymas Nr. 3D-711**  
Plotas: **0.0919 ha**  
Įrašas galioja: **Nuo 2023-01-01**

8.5. **Teritorija, kurioje taikomos SŽNS, neįregistruota Nekilnojamojo turto registre: elektros tinklų apsaugos zonos (III skyrius, ketvirtasis skirsnis)**  
Daiktas: **žemės sklypas Nr. 4400-5196-5507, aprašytas p. 2.1.**  
Įregistravimo pagrindas: **2019-06-06 Lietuvos Respublikos specialiųjų žemės naudojimo sąlygų įstatymas Nr. XIII-2166 2019-12-19 Lietuvos Respublikos žemės ūkio ministro įsakymas Nr. 3D-711**  
Plotas: **0.3062 ha**  
Įrašas galioja: **Nuo 2023-01-01**

8.6. **Teritorija, kurioje taikomos SŽNS, neįregistruota Nekilnojamojo turto registre: kelių apsaugos zonos (III skyrius, antrasis skirsnis)**  
Daiktas: **žemės sklypas Nr. 4400-5196-5507, aprašytas p. 2.1.**  
Įregistravimo pagrindas: **2019-06-06 Lietuvos Respublikos specialiųjų žemės naudojimo sąlygų įstatymas Nr. XIII-2166 2019-12-19 Lietuvos Respublikos žemės ūkio ministro įsakymas Nr. 3D-711**  
Plotas: **3.0194 ha**  
Įrašas galioja: **Nuo 2023-01-01**

### 9. Teritorijos, kuriose taikomos SŽNS, įrašytos į NTK kadastro duomenų byloje įrašytų duomenų pagrindu: įrašų nėra

**10. Daikto registravimas ir kadastro žymos:**

10.1. Kadastrinius matavimus atliko (kadastro žyma)  
**EGLĖ KLIUKIENĖ**  
Daiktas: žemės sklypas Nr. 4400-5196-5507, aprašytas p. 2.1.  
Įregistravimo pagrindas: 2017-10-19 Kvalifikacijos pažymėjimas Nr. 2M-M-2571  
2019-03-06 Nekilnojamojo daikto kadastro duomenų byla  
Įrašas galioja: Nuo 2019-05-23

10.2. **Suformuotas naujas (daikto registravimas)**  
Daiktas: žemės sklypas Nr. 4400-5196-5507, aprašytas p. 2.1.  
Įregistravimo pagrindas: 2019-05-03 Nacionalinės žemės tarnybos teritorinio skyriaus vedėjo sprendimas  
Nr. 27SK-225-(14.27.110.)  
Įrašas galioja: Nuo 2019-05-23

**11. Duomenys apie įregistruotas teritorijas, kuriose taikomos specialiosios žemės naudojimo sąlygos:**

11.1. Teritorijos pavadinimas: **Elektroninių ryšių tinklų elektroninių ryšių infrastruktūros apsaugos zonos (III skyrius, vienuoliktasis skirsnis)**  
Teritorijos unikalus numeris: **100345692**  
Įregistravimo pagrindas: Lietuvos Respublikos susisiekimo ministerija; 2022-03-24 Telia tinklo apsaugos zonos planas  
Joniškio rajono savivaldybėje Nr. 3-167  
Įregistravimo data: **2022-03-30**  
Žemės sklypo plotas, patenkantis į Teritoriją: **4080 kv. m, nuo 2023-09-22**

11.2. Teritorijos pavadinimas: **Kelių apsaugos zonos (III skyrius, antrasis skirsnis)**  
Teritorijos unikalus numeris: **100403764**  
Įregistravimo pagrindas: Lietuvos Respublikos susisiekimo ministerija; 2023-07-03 Valstybinės reikšmės kelių apsaugos  
zonų nustatymo planas Joniškio rajono savivaldybėje Nr. 3-326  
Įregistravimo data: **2023-07-13**  
Žemės sklypo plotas, patenkantis į Teritoriją: **843 kv. m, nuo 2023-09-22**

11.3. Teritorijos pavadinimas: **Kelių apsaugos zonos (III skyrius, antrasis skirsnis)**  
Teritorijos unikalus numeris: **100403137**  
Įregistravimo pagrindas: Lietuvos Respublikos susisiekimo ministerija; 2023-07-03 Valstybinės reikšmės kelių apsaugos  
zonų nustatymo planas Joniškio rajono savivaldybėje Nr. 3-326  
Įregistravimo data: **2023-07-12**  
Žemės sklypo plotas, patenkantis į Teritoriją: **14630 kv. m, nuo 2023-09-22**

11.4. Teritorijos pavadinimas: **Kelių apsaugos zonos (III skyrius, antrasis skirsnis)**  
Teritorijos unikalus numeris: **100402073**  
Įregistravimo pagrindas: Lietuvos Respublikos susisiekimo ministerija; 2023-07-03 Valstybinės reikšmės kelių apsaugos  
zonų nustatymo planas Joniškio rajono savivaldybėje Nr. 3-326  
Įregistravimo data: **2023-07-10**  
Žemės sklypo plotas, patenkantis į Teritoriją: **15390 kv. m, nuo 2023-09-22**

11.5. Teritorijos pavadinimas: **Elektros tinklų apsaugos zonos (III skyrius, ketvirtasis skirsnis)**  
Teritorijos unikalus numeris: **100375686**  
Įregistravimo pagrindas: Lietuvos Respublikos energetikos ministerija; 2022-11-17 DĖL AUKŠTOS ĮTAMPOS 110 KV IR  
330 KV ELEKTROS PERDAVIMO TINKLŲ, ESANČIŲ JONIŠKIO RAJONO SAVIVALDYBĖJE,  
APSAUGOS ZONŲ TERITORIJŲ PLANO PATVIRTINIMO Nr. 1-366  
Įregistravimo data: **2022-12-12**  
Žemės sklypo plotas, patenkantis į Teritoriją: **858 kv. m, nuo 2023-09-22**

11.6. Teritorijos pavadinimas: **Elektros tinklų apsaugos zonos (III skyrius, ketvirtasis skirsnis)**  
Teritorijos unikalus numeris: **100210768**  
Įregistravimo pagrindas: Lietuvos Respublikos energetikos ministerija; 2021-12-15 Įsakymas dėl Joniškio elektros tinklų  
teritorijų plano patvirtinimo Nr. 1-354  
Įregistravimo data: **2022-01-19**  
Žemės sklypo plotas, patenkantis į Teritoriją: **1544 kv. m, nuo 2023-09-22**

11.7. Teritorijos pavadinimas: **Elektros tinklų apsaugos zonos (III skyrius, ketvirtasis skirsnis)**  
Teritorijos unikalus numeris: **100178267**  
Įregistravimo pagrindas: Lietuvos Respublikos energetikos ministerija; 2021-12-15 Įsakymas dėl Joniškio elektros tinklų  
teritorijų plano patvirtinimo Nr. 1-354  
Įregistravimo data: **2021-12-27**  
Duomenų pakeitimo pagrindas: Lietuvos Respublikos energetikos ministerija; 2024-08-01 Įsakymas dėl Energetikos ministro  
2021 m. gruodžio 15 d. įsakymo Nr. 1-354 'Dėl Joniškio elektros tinklų teritorijų plano  
patvirtinimo' pakeitimo Nr. 1-144  
Duomenų pakeitimo data: **2024-08-08**  
Žemės sklypo plotas, patenkantis į Teritoriją: **390 kv. m, nuo 2024-08-08**

11.8. Teritorijos pavadinimas: **Elektros tinklų apsaugos zonos (III skyrius, ketvirtasis skirsnis)**  
Teritorijos unikalus numeris: **100174570**  
Įregistravimo pagrindas: Lietuvos Respublikos energetikos ministerija; 2021-12-15 Įsakymas dėl Joniškio elektros tinklų  
teritorijų plano patvirtinimo Nr. 1-354  
Įregistravimo data: **2021-12-23**  
Žemės sklypo plotas, patenkantis į Teritoriją: **47 kv. m, nuo 2023-09-22**

11.9. Teritorijos pavadinimas: **Elektros tinklų apsaugos zonos (III skyrius, ketvirtasis skirsnis)**  
Teritorijos unikalus numeris: **100171014**  
Įregistravimo pagrindas: Lietuvos Respublikos energetikos ministerija; 2021-12-15 Įsakymas dėl Joniškio elektros tinklų  
teritorijų plano patvirtinimo Nr. 1-354  
Įregistravimo data: **2021-12-22**  
Žemės sklypo plotas, patenkantis į Teritoriją: **309 kv. m, nuo 2023-09-22**

11.10. **Magistralinių dujotiekių ir naftotiekių (produktotiekių) apsaugos zonos (III skyrius, penktasis skirsnis)**  
Teritorijos pavadinimas: **skirsnis)**  
Teritorijos unikalus numeris: **100711446**  
Įregistravimo pagrindas: **2025-01-07 Prašymas**  
Teritorijos nustatymo dokumentas: Lietuvos Respublikos energetikos ministerija; 2024-12-27 Joniškio rajono savivaldybės  
teritorijoje esančių magistralinių naftotiekių (produktotiekių) ir susijusios infrastruktūros  
apsaugos zonų teritorijų planas 1-249  
Įregistravimo data: **2025-01-07**  
Žemės sklypo plotas, patenkantis į Teritoriją: **919 kv. m, nuo 2025-01-07**

**12. Registro pastabos ir nuorodos: įrašų nėra****13. Kita informacija: įrašų nėra****14. Informacija apie duomenų sandoriui tikslinimą: įrašų nėra**

## NEKILNOJAMOJO TURTO REGISTRO DUOMENŲ BAZĖS IŠRAŠAS

2025-04-11 11:41:36

### 1. Nekilnojamojo turto registre įregistruotas turtas:

Registro Nr.: **44/2332187**  
Registro tipas: **Statiniai**  
Sudarymo data: **2019-03-20**  
Teritorija: **Joniškio r. sav., Joniškio r. sav. teritorija**

### 2. Nekilnojamieji daiktai:

2.1. **Kelias - Valstybinės reikšmės rajoninis kelias Nr.1615 Kemsiai-Domeikiai-Dameliai**  
Unikalus daikto numeris: **4400-5204-9658**  
Inžinerinio statinio grupė: **Susisiekimo komunikacijų statiniai**  
Inžinerinio statinio pogrupis (paskirtis): **Kelių**  
Žymėjimas plane: **K**  
Statybos pradžios metai: **1980**  
Statybos pabaigos metai: **1980**  
Kap. remonto pradžios metai: **2021**  
Kap. remonto pabaigos metai: **2022**  
Statinio kategorija: **Ypatingasis**  
Baigtumo procentas: **100 %**  
Ilgis: **8.207 km**  
Kelio reikšmė: **Valstybinės**  
Kelio kategorija: **V**  
Eismo juostų skaičius: **Dvi**  
Atkūrimo sąnaudų (statybos vertė): **1612000 Eur**  
Atkuriamoji vertė: **405000 Eur**  
Atkūrimo sąnaudų (statybos vertės) ir atkuriamosios vertės  
nustatymo data: **2022-09-06**  
Vidutinė rinkos vertė: **405000 Eur**  
Vidutinės rinkos vertės nustatymo būdas: **Atkuriamoji vertė**  
Vidutinės rinkos vertės nustatymo data: **2022-09-06**  
Kadastro duomenų nustatymo data: **2022-09-06**

### 3. Daikto priklausiniai iš kito registro: įrašų nėra

### 4. Nuosavybė:

4.1. **Nuosavybės teisė**  
Savininkas: **LIETUVOS RESPUBLIKA, a.k. 111105555**  
Daiktas: **kelias Nr. 4400-5204-9658, aprašytas p. 2.1.**  
Įregistravimo pagrindas: **1995-05-11 Lietuvos Respublikos įstatymas Nr. I-891**  
**2023-03-01 Deklaracija apie statybos užbaigimą Nr. ARCCR-30-230301-01903**  
Įrašas galioja: **Nuo 2023-03-15**

### 5. Valstybės ir savivaldybių žemės patikėjimo teisė: įrašų nėra

### 6. Kitos daiktinės teisės:

6.1. **Turto patikėjimo teisė**  
Patikėtinis: **Akcinė bendrovė "Via Lietuva", a.k. 188710638**  
Daiktas: **kelias Nr. 4400-5204-9658, aprašytas p. 2.1.**  
Įregistravimo pagrindas: **1995-05-11 Lietuvos Respublikos įstatymas Nr. I-891**  
**2023-03-01 Deklaracija apie statybos užbaigimą Nr. ARCCR-30-230301-01903**  
Įrašas galioja: **Nuo 2023-03-15**

### 7. Juridiniai faktai: įrašų nėra

### 8. Žymos: įrašų nėra

### 9. Teritorijos, kuriose taikomos SŽNS, įrašytos į NTK kadastro duomenų byloje įrašytų duomenų pagrindu: įrašų nėra

### 10. Daikto registravimas ir kadastro žymos:

10.1. **Kapitalinis remontas (daikto registravimas)**  
Daiktas: **kelias Nr. 4400-5204-9658, aprašytas p. 2.1.**  
Įregistravimo pagrindas: **2022-09-06 Nekilnojamojo daikto kadastro duomenų byla**  
**2023-03-01 Deklaracija apie statybos užbaigimą Nr. ARCCR-30-230301-01903**  
Įrašas galioja: **Nuo 2023-03-15**

10.2. **Kadastrinius matavimus atliko (kadastro žyma)**  
**GEDIMINAS ŠPIKLYS**  
Daiktas: **kelias Nr. 4400-5204-9658, aprašytas p. 2.1.**  
Įregistravimo pagrindas: **2009-02-10 Kvalifikacijos pažymėjimas Nr. 2M-M-849**  
**2022-09-06 Nekilnojamojo daikto kadastro duomenų byla**  
Įrašas galioja: **Nuo 2023-03-15**

10.3. **Suformuotas naujas (daikto registravimas)**  
Daiktas: **kelias Nr. 4400-5204-9658, aprašytas p. 2.1.**  
Įregistravimo pagrindas: **1995-05-11 Lietuvos Respublikos įstatymas Nr. I-891**  
**2019-03-25 Nekilnojamojo daikto kadastro duomenų byla**  
Įrašas galioja: **Nuo 2019-06-20**

### 11. Duomenys apie įregistruotas teritorijas, kuriose taikomos specialiosios žemės naudojimo sąlygos: įrašų nėra

### 12. Registro pastabos ir nuorodos: įrašų nėra

### 13. Kita informacija: įrašų nėra

### 14. Informacija apie duomenų sandoriui tikslinimą: įrašų nėra

1K forma

## VĮ "Transporto ir kelių tyrimo institutas"

(juridinio asmens, atlikusio kadastrinius matavimus, pavadinimas)

### KELIO IR JO SUDĖTINIŲ DALIŲ KADASTRO DUOMENYS

2010.10.04

(data)

Adresas	Kelias (gatvė)	Krašto kelias Nr. 153 Joniškis-Žagarė-Naujoji Akmenė
	Kaimas (miestelis)	
	Miestas	
	Savivaldybė	Joniškio r.
	Kelio ruožas	0.872-40.446 km.
	Unikalus Nr.	440018178040

Kelias, kelio sudėtinė dalis	Mato vienetas	Kiekis
1	2	3
Kelio važiuojamoji dalis ir žemės sankasa	Ilgis, m	39574
Autobusų sustojimo aikštelė	Kiekis, vnt	30
Nuovaža	Kiekis, vnt	210
Poilsio aikštelė	Kiekis, vnt	1
Pralaida	Kiekis, vnt	94
Sankryža	Kiekis, vnt	44
Tiltas	Kiekis, vnt	6
Kelio atitvarai	Ilgis, m	964
Pėsčiųjų takas	Ilgis, m	2613
Želdynai	Ilgis, m	76
Autopaviljonas	Kiekis, vnt	1

Technikė

(vykdytojo pareigos)

(parašas)


(vardas ir pavardė)

Projekto vadovė

(vykdytojo pareigos)

(parašas)

(vardas ir pavardė)



## VI "Transporto ir kelių tyrimo institutas"

2K forma

(juridinio asmens, atlikusio kadastrinius matavimus, pavadinimas)

### KELIO IR JO SUDĖTINIŲ DALIŲ ĮKAINOJIMAS (PERKAINOJIMAS)

2010.10.04  
(data)

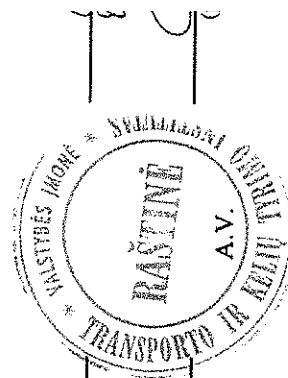
Šiaulių apsk., Joniškio r. sav.  
(kelio ir jo sudėtinių dalių adresas)

Statybos kainos indeksas:

1	2	3	4	5	6	7	8	9	10	11	12	13	14	15	16	17	
Kelio pavadinimas	Kelio numeris	Kelio sudėtinių dalių pavadinimas	Vertės nustatymo data	Įkainojimas (I)	Perkainojimas (P)	Atskaitos taškai	Kelio reikšmė	Kasmetinis vertės mažėjimo koeficientas	Matavimo vienetas	Kiekis	Kainynas ir lentelė	Vieneto statybos vertė po indeksavimo, Lt	Atkuriamo kaštai (statybinė vertė), Lt	Nusidėvėjimas %	Atkuriamoji vertė Lt	Vietovės pataisos koeficientas	Vidutinė rinkos vertė, Lt
Joniškis-Žagarė-Naujoji Akmenė	Nr.153	Kelio važiuojamoji dalis ir žemės sankasa(III kat. 2-jų juostų)	2010.11.04	I	1 - 361	Krašto		5	Ilgis, m	16691	NTK2010-3 .1.5	2145	35802000	75	8950000	1,0	8950000
Joniškis-Žagarė-Naujoji Akmenė	Nr.153	Kelio važiuojamoji dalis ir žemės sankasa(III kat. 2-jų juostų)	2010.11.04	I	361 - 376	Krašto		5	Ilgis, m	988	NTK2010-3 .1.5	2009	1985000	75	496000	1,0	496000
Joniškis-Žagarė-Naujoji Akmenė	Nr.153	Tiltas	2010.11.04	I	376 - 378	-		1,2	Plotas, m <sup>2</sup>	228	NTK2010-3 .3.1	5461	1245000	75	311000	1,0	311000

1	2	3	4	5	6	7	8	9	10	11	12	13	14	15	16	17
Joniškis-Žagarė- Naujoji Akmenė	Nr.153	Kelio važiuojamoji dalis ir žemės sankasa(III kat. 2-įjį juostų)	2010.11.04	I	378 - 392	Krašto	5	Ilgis, m	989	NTK2010-3 .1.5	2009	1987000	75	497000	1,0	497000
Joniškis-Žagarė- Naujoji Akmenė	Nr.153	Kelio važiuojamoji dalis ir žemės sankasa(III kat. 2-įjį juostų)	2010.11.04	I	392 - 498	Krašto	5	Ilgis, m	7073	NTK2010-3 .1.5	1932	13665000	75	3416000	1,0	3416000
Joniškis-Žagarė- Naujoji Akmenė	Nr.153	Kelio važiuojamoji dalis ir žemės sankasa(III kat. 2-įjį juostų)	2010.11.04	I	498 - 551	Krašto	5	Ilgis, m	822	NTK2010-3 .1.5	2145	1763000	75	441000	1,0	441000
Joniškis-Žagarė- Naujoji Akmenė	Nr.153	Kelio važiuojamoji dalis ir žemės sankasa(III kat. 2-įjį juostų)	2010.11.04	I	551 - 633	Krašto	5	Ilgis, m	2245	NTK2010-3 .1.5	1932	4337000	75	1084000	1,0	1084000
Joniškis-Žagarė- Naujoji Akmenė	Nr.153	Kelio važiuojamoji dalis ir žemės sankasa(III kat. 2-įjį juostų)	2010.11.04	I	633 - 645	Krašto	5	Ilgis, m	587	NTK2010-3 .1.5	2145	1259000	75	315000	1,0	315000
Joniškis-Žagarė- Naujoji Akmenė	Nr.153	Kelio važiuojamoji dalis ir žemės sankasa(III kat. 2-įjį juostų)	2010.11.04	I	645 - 662	Krašto	5	Ilgis, m	1217	NTK2010-3 .1.5	2145	2610000	75	652000	1,0	652000
Joniškis-Žagarė- Naujoji Akmenė	Nr.153	Kelio važiuojamoji dalis ir žemės sankasa(III kat. 2-įjį juostų)	2010.11.04	I	662 - 797	Krašto	5	Ilgis, m	8939	NTK2010-3 .1.5	1932	17270000	75	4318000	1,0	4318000

1	2	3	4	5	6	7	8	9	10	11	12	13	14	15	16	17
Joniškis-Žagarė- Naujoji Akmenė	Nr.153	Autopavilijonas	2010.11.04	I	437	-	2,5	Kiekis, vnt	1	NTK2010-5 3.19	373	373	18	306	1,0	306
Joniškis-Žagarė- Naujoji Akmenė	Nr.153	Poilsio aikštelė	2010.11.04	I	328	-	5	Kiekis, vnt	1	NTK2010-3 .2.7	139	139	35	90	1,0	90
Joniškis-Žagarė- Naujoji Akmenė	Nr.153	Pėsčiųjų takas	2010.11.04	I	29 - 66	-	4	Ilgis, m	1671	NTK2010-3 .2.11	92	154000	28	111000	1,0	111000
Joniškis-Žagarė- Naujoji Akmenė	Nr.153	Pėsčiųjų takas	2010.11.04	I	66 - 106	-	5	Ilgis, m	876	NTK2010-3 .2.11	133	117000	35	76000	1,0	76000
Joniškis-Žagarė- Naujoji Akmenė	Nr.153	Pėsčiųjų takas	2010.11.04	I	354 - 356	-	4	Ilgis, m	66	NTK2010-3 .2.11	92	6070	28	4370	1,0	4370
Joniškis-Žagarė- Naujoji Akmenė	Nr.153	Želdynai	2010.11.04	I	28 - 31	-	14,3	Ilgis, m	76	NTK2010-3 .2.22	6	456	75	114	1,0	114
<b>Iš viso:</b>												<b>82201000</b>		<b>20672000</b>		<b>20672000</b>



**Parengė**  
Technikė  
(vykdytojo pareigos)

\_\_\_\_\_ (vardas ir pavardė)

**Tikrino**  
Projekto vadovė  
(vykdytojo pareigos)

\_\_\_\_\_ (vardas ir pavardė)

## VĮ "Transporto ir kelių tyrimo institutas"

(juridinio asmens, atlikusio kadastrinius matavimus, pavadinimas)

KELIO VAŽIUOJAMOSIOS DALIES IR ŽEMĖS SANKASOS  
KADASTRO DUOMENYS

2010.10.04

(data)

Krašto kelias Nr. 153 Joniškis-Žagarė-Naujoji Akmenė  
(kelio reikšmė, numeris ir pavadinimas)

Kelio sudėtinės dalies pavadinimas	Ruožo su vienodais kelio dangos ir sankasos plotais ir tipais pradžia		Ruožo su vienodais kelio dangos ir sankasos plotais ir tipais pabaiga		Statybos metai	Kelio plotis, m	Kelio sankasos plotis, m	Kelio sankasos tipas	Kelio dangos plotis, m	Kelio dangos tipas					
	koordinatės		koordinatės												
	atskaitos duomenys ašyje taško Nr	X	atskaitos duomenys ašyje taško Nr	X											
1	2	3	4	5	6	7	8	9	10	11	12	13	14	15	16
Kelio važiuojamoji dalis ir žemės sankasa	1	0,872	6234526,11	475412,99	8	1,087	6234535,16	475198,07	215	1987	10	10	pylimas	8	Asfaltbetonis
Kelio važiuojamoji dalis	8	1,087	6234535,16	475198,07	27	1,785	6234566,11	474501,31	698	1987	11	-	-	7	Asfaltbetonis
Kelio važiuojamoji dalis ir žemės sankasa	27	1,785	6234566,11	474501,31	38	2,146	6234581,70	474140,48	361	1987	26	13	pylimas	6	Asfaltbetonis
Kelio važiuojamoji dalis ir žemės sankasa	38	2,146	6234581,70	474140,48	56	3,318	6234633,14	472969,02	1172	1987	22	11	pylimas	6	Asfaltbetonis
Kelio važiuojamoji dalis ir žemės sankasa	56	3,318	6234633,14	472969,02	59	3,342	6234634,23	472945,13	24	1987	27	10	pylimas	6	Asfaltbetonis

I	2	3	4	5	6	7	8	9	10	11	12	13	14	15	16
Kelio važiuojamoji dalis	59	3,342	6234634,23	472945,13	61	3,351	6234634,60	472936,18	9	1987	10	-	-	9	Asfaltbetonis
Kelio važiuojamoji dalis ir žemės sankas	61	3,351	6234634,60	472936,18	153	7,376	6236336,69	469355,02	4025	1987	27	11	pylimas	7	Asfaltbetonis
Kelio važiuojamoji dalis	153	7,376	6236336,69	469355,02	155	7,385	6236343,02	469348,68	9	1987	11	-	-	9	Asfaltbetonis
Kelio važiuojamoji dalis ir žemės sankas	155	7,385	6236343,02	469348,68	219	10,793	6238223,41	466602,47	3408	1987	23	11	pylimas	7	Asfaltbetonis
Kelio važiuojamoji dalis	219	10,793	6238223,41	466602,47	221	10,798	6238227,24	466599,18	5	1987	11	-	-	11	Asfaltbetonis
Kelio važiuojamoji dalis ir žemės sankas	221	10,798	6238227,24	466599,18	273	13,921	6240073,00	464083,78	3123	1987	23	12	pylimas	6	Asfaltbetonis
Kelio važiuojamoji dalis	273	13,921	6240073,00	464083,78	275	13,926	6240076,42	4640076,42	5	1987	11	-	-	10	Asfaltbetonis
Kelio važiuojamoji dalis ir žemės sankas	275	13,926	6240076,42	464079,14	302	15,045	6240774,48	463213,58	1119	1987	22	10	pylimas	6	Asfaltbetonis
Kelio važiuojamoji dalis ir žemės sankasa	302	15,045	6240774,48	463213,58	330	16,616	6241538,33	461860,69	1571	1987	22	12	pylimas	7	Asfaltbetonis
Kelio važiuojamoji dalis	330	16,616	6241538,33	461860,69	341	16,829	6241685,27	461706,71	213	1987	7	-	-	7	Asfaltbetonis
Kelio važiuojamoji dalis ir žemės sankasa	341	16,829	6241685,27	461706,71	376	18,551	6242868,73	460455,65	1722	1987	25	12	pylimas	6	Asfaltbetonis
Kelio važiuojamoji dalis	376	18,551	6242868,73	460455,65	378	18,574	6242884,41	460439,15	23	1987	10	-	-	10	Asfaltbetonis

1	2	3	4	5	6	7	8	9	10	11	12	13	14	15	16
Kelio važiuojamoji dalis ir žemės sankasa	378	18,574	6242884,41	460439,15	451	24,018	6246923,97	456790,43	5444	1987	25	12	pylimas	6	Asfaltbetonis
Kelio važiuojamoji dalis ir žemės sankasa	451	24,018	6246923,97	456790,43	490	25,823	6247552,56	455165,31	1805	1987	22	9	pylimas	7	Asfaltbetonis
Kelio važiuojamoji dalis ir žemės sankasa	490	25,823	6247552,56	455165,31	507	26,789	6247592,46	454239,13	966	1987	9	8	pylimas	6	Asfaltbetonis
Kelio važiuojamoji dalis	507	26,789	6247592,46	454239,13	514	26,926	6247496,68	454141,17	137	1987	9	-	-	9	Asfaltbetonis
Kelio važiuojamoji dalis	514	26,926	6247496,68	454141,17	526	27,138	6247485,09	453990,16	212	1987	8	-	-	8	Asfaltbetonis
Kelio važiuojamoji dalis	526	27,138	6247485,09	453990,16	538	27,300	6247602,27	453878,36	162	1987	8	-	-	8	Asfaltbetonis
Kelio važiuojamoji dalis	538	27,300	6247602,27	453878,36	548	27,424	6247649,92	453764,70	124	1987	9	-	-	9	Asfaltbetonis
Kelio važiuojamoji dalis	548	27,424	6247649,92	453764,70	550	27,454	6247675,20	453748,88	30	1987	11	-	-	11	Asfaltbetonis
Kelio važiuojamoji dalis	550	27,454	6247675,20	453748,88	557	27,550	6247759,85	453702,01	96	1987	8	-	-	8	Asfaltbetonis
Kelio važiuojamoji dalis	557	27,550	6247759,85	453702,01	577	27,948	6248000,26	453410,83	398	1987	11	-	-	11	Asfaltbetonis
Kelio važiuojamoji dalis	577	27,948	6248000,26	453410,83	580	28,019	6247961,92	453351,08	71	1987	11	-	-	11	Asfaltbetonis
Kelio važiuojamoji dalis	580	28,019	6247961,92	453351,08	613	28,879	6247491,46	452631,03	860	1987	9	-	-	6	Asfaltbetonis
Kelio važiuojamoji dalis ir žemės sankasa	613	28,879	6247491,46	452631,03	797	40,446	6240162,55	443756,06	11567	1987	22	12	pylimas	6	Asfaltbetonis

Technikė

(vykdytojo pareigos)

Parengė

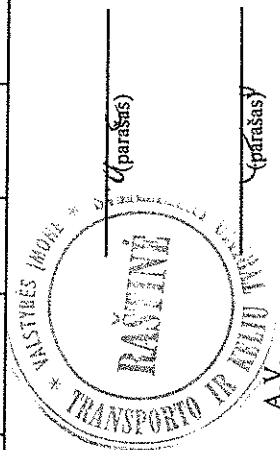
(vardas ir pavardė)

Projekto vadovė

(vykdytojo pareigos)

Tikrinio

(vardas ir pavardė)



A.V.

(parašas)

(parašas)

(vardas ir pavardė)

## VI "Transporto ir kelių tyrimo institutas"

(juridinio asmens, atliktu kadastrinius matavimus, pavadinimas)

**KELIO SANKRYŽŲ, TILTŲ, VIADUKŲ, ESTAKADŲ, PRALAIŲ,  
 AUTOBUSŲ SUSTOJIMO IR POILSIO AIKŠTELIŲ, ŠVIESOFORŲ, KELIO  
 ORO SĄLYGŲ STEBĖJIMO IR TRANSPORTO APSKAITOS ĮRENGINIŲ  
 KADASTRO DUOMENYS**

2010.10.04

(data)

Krašto kelias Nr.153 Joniškis - Žagarė - Naujoji Akmenė

(kelio reikšmė, numeris ir pavadinimas)

Kelio sudėtinės dalies pavadinimas	Ataskaitos duomenys ašyje		Centro koordinatės		Statybos metai	Medžiaga	Markė (tipas)	Mato vienetas	Kiekis	Kelio pusė	Kliūties pavadinimas (upė, kelias ar kt.)
	taško Nr.	km	X	Y							
I	2	3	4	5	6	7	8	9	10	11	12
Sankryža	30	1,878	6234570,15	474408,19	1987	Asfaltbetonis	Keturšalė	Kiekis, vnt	1	Abipusė	-
Sankryža	39	2,186	6234583,19	474100,02	1987	Asfaltbetonis	Trišalė	Kiekis, vnt	1	Dešinė	-
Sankryža	78	3,822	6234679,95	472469,76	1987	Asfaltbetonis	Trišalė	Kiekis, vnt	1	Kairė	-
Sankryža	82	3,874	6234697,63	472420,90	1987	Asfaltbetonis	Trišalė	Kiekis, vnt	1	Kairė	-
Sankryža	87	4,010	6234760,22	472299,95	1987	Asfaltbetonis	Trišalė	Kiekis, vnt	1	Dešinė	-
Sankryža	102	4,316	6234899,64	472026,93	1987	Asfaltbetonis	Trišalė	Kiekis, vnt	1	Kairė	-
Sankryža	132	6,329	6235736,87	470197,18	1987	Asfaltbetonis	Trišalė	Kiekis, vnt	1	Dešinė	-
Sankryža	152	7,320	6236297,33	469394,07	1987	Asfaltbetonis	Trišalė	Kiekis, vnt	1	Dešinė	-
Sankryža	160	7,648	6236529,52	469162,31	1987	Asfaltbetonis	Trišalė	Kiekis, vnt	1	Kairė	-
Sankryža	182	8,850	6237231,30	468210,50	1987	Asfaltbetonis	Trišalė	Kiekis, vnt	1	Dešinė	-
Sankryža	188	9,306	6237385,84	467780,88	1987	Asfaltbetonis	Trišalė	Kiekis, vnt	1	Kairė	-
Sankryža	193	9,635	6237498,31	467471,47	1987	Asfaltbetonis	Trišalė	Kiekis, vnt	1	Dešinė	-
Sankryža	218	10,782	6238215,64	466609,14	1987	Asfaltbetonis	Trišalė	Kiekis, vnt	1	Kairė	-
Sankryža	250	12,365	6239167,77	465348,57	1987	Asfaltbetonis	Trišalė	Kiekis, vnt	1	Kairė	-
Sankryža	251	12,415	6239196,61	465308,28	1987	Asfaltbetonis	Trišalė	Kiekis, vnt	1	Dešinė	-

1	2	3	4	5	6	7	8	9	10	11	12
Sankryža	262	13,410	6239775,88	464499,01	1987	Asfaltbetonis	Keturšalė	Kiekis, vnt	1	Abipusė	-
Sankryža	298	14,908	6240711,26	463335,40	1987	Asfaltbetonis	Trišalė	Kiekis, vnt	1	Dešinė	-
Sankryža	307	15,592	6240987,88	462710,80	1987	Asfaltbetonis	Trišalė	Kiekis, vnt	1	Dešinė	-
Sankryža	326	16,374	6241371,44	462036,39	1987	Asfaltbetonis	Trišalė	Kiekis, vnt	1	Kairė	-
Sankryža	330	16,616	6241538,33	461860,69	1987	Asfaltbetonis	Keturšalė	Kiekis, vnt	1	Abipusė	-
Sankryža	340	16,826	6241683,52	461708,53	1987	Asfaltbetonis	Keturšalė	Kiekis, vnt	1	Abipusė	-
Sankryža	358	17,212	6241949,93	461429,10	1987	Asfaltbetonis	Trišalė	Kiekis, vnt	1	Kairė	-
Sankryža	359	17,286	6242000,66	461375,82	1987	Asfaltbetonis	Trišalė	Kiekis, vnt	1	Dešinė	-
Sankryža	368	18,000	6242491,87	460857,95	1987	Asfaltbetonis	Trišalė	Kiekis, vnt	1	Kairė	-
Sankryža	379	18,626	6242920,04	460401,62	1987	Asfaltbetonis	Keturšalė	Kiekis, vnt	1	Abipusė	-
Sankryža	404	20,523	6244322,09	459123,69	1987	Asfaltbetonis	Trišalė	Kiekis, vnt	1	Dešinė	-
Sankryža	438	22,974	6246147,37	457487,57	1987	Asfaltbetonis	Keturšalė	Kiekis, vnt	1	Abipusė	-
Sankryža	470	24,622	6247318,74	456340,12	1987	Asfaltbetonis	Trišalė	Kiekis, vnt	1	Dešinė	-
Sankryža	482	24,960	6247416,38	456018,14	1987	Asfaltbetonis	Trišalė	Kiekis, vnt	1	Dešinė	-
Sankryža	486	25,365	6247480,52	455617,88	1987	Asfaltbetonis	Trišalė	Kiekis, vnt	1	Kairė	-
Sankryža	493	26,400	6247642,73	454596,09	1987	Asfaltbetonis	Trišalė	Kiekis, vnt	1	Dešinė	-
Sankryža	513	26,904	6247512,82	454156,36	1987	Asfaltbetonis	Trišalė	Kiekis, vnt	1	Dešinė	-
Sankryža	519	26,993	6247452,36	454091,34	1987	Asfaltbetonis	Trišalė	Kiekis, vnt	1	Kairė	-
Sankryža	521	27,046	6247417,03	454051,51	1987	Asfaltbetonis	Trišalė	Kiekis, vnt	1	Kairė	-
Sankryža	626	29,334	6247252,24	452246,21	1987	Asfaltbetonis	Trišalė	Kiekis, vnt	1	Kairė	-
Sankryža	632	29,699	6247064,05	451933,02	1987	Asfaltbetonis	Trišalė	Kiekis, vnt	1	Kairė	-
Sankryža	634	29,793	6247015,62	451853,20	1987	Asfaltbetonis	Trišalė	Kiekis, vnt	1	Dešinė	-
Sankryža	657	31,456	6245905,73	450623,14	1987	Asfaltbetonis	Trišalė	Kiekis, vnt	1	Dešinė	-
Sankryža	705	34,308	6244120,07	448410,06	1987	Asfaltbetonis	Keturšalė	Kiekis, vnt	1	Abipusė	-
Sankryža	765	38,293	6241506,67	445414,33	1987	Asfaltbetonis	Trišalė	Kiekis, vnt	1	Kairė	-
Sankryža	768	38,446	6241398,33	445305,24	1987	Asfaltbetonis	Trišalė	Kiekis, vnt	1	Kairė	-
Sankryža	775	39,001	6241008,48	444910,88	1987	Asfaltbetonis	Trišalė	Kiekis, vnt	1	Kairė	-
Sankryža	784	39,708	6240524,56	444396,51	1987	Asfaltbetonis	Trišalė	Kiekis, vnt	1	Kairė	-
Sankryža	785	39,766	6240489,52	444350,14	1987	Asfaltbetonis	Trišalė	Kiekis, vnt	1	Dešinė	-
Nuovaža	2	0,886	6234526,71	475398,85	1987	Asfaltbetonis	-	Kiekis, vnt	1	Dešinė	-
Nuovaža	3	0,889	6234526,83	475396,06	1987	Asfaltbetonis	-	Kiekis, vnt	1	Kairė	-

1	2	3	4	5	6	7	8	9	10	11	12
Nuovaža	6	0,966	6234529,64	475319,04	1987	Asfaltbetonis	-	Kiekis, vnt	1	Kairė	-
Nuovaža	9	1,097	6234535,68	475188,06	1987	Asfaltbetonis	-	Kiekis, vnt	1	Kairė	-
Nuovaža	10	1,105	6234536,09	475180,11	1987	Asfaltbetonis	-	Kiekis, vnt	1	Dešinė	-
Nuovaža	16	1,336	6234546,08	474949,19	1987	Asfaltbetonis	-	Kiekis, vnt	1	Dešinė	-
Nuovaža	16	1,336	6234546,08	474949,19	1987	Asfaltbetonis	-	Kiekis, vnt	1	Kairė	-
Nuovaža	22	1,573	6234556,54	474712,32	1987	Asfaltbetonis	-	Kiekis, vnt	1	Dešinė	-
Nuovaža	26	1,781	6234565,96	474504,58	1987	Asfaltbetonis	-	Kiekis, vnt	1	Dešinė	-
Nuovaža	27	1,785	6234566,11	474501,31	1987	Asfaltbetonis	-	Kiekis, vnt	1	Kairė	-
Nuovaža	39	2,186	6234583,19	474100,02	1987	Asfaltbetonis	-	Kiekis, vnt	1	Dešinė	-
Nuovaža	41	2,267	6234586,77	474019,48	1987	Asfaltbetonis	-	Kiekis, vnt	1	Kairė	-
Nuovaža	41	2,267	6234586,77	474019,48	1987	Žvyras	-	Kiekis, vnt	1	Dešinė	-
Nuovaža	46	2,734	6234607,02	473552,56	1987	Asfaltbetonis	-	Kiekis, vnt	1	Kairė	-
Nuovaža	55	3,250	6234630,05	473036,79	1987	Asfaltbetonis	-	Kiekis, vnt	1	Kairė	-
Nuovaža	63	3,374	6234635,60	472913,45	1987	Žvyras	-	Kiekis, vnt	1	Dešinė	-
Nuovaža	71	3,668	6234649,36	472619,40	1987	Žvyras	-	Kiekis, vnt	1	Dešinė	-
Nuovaža	72	3,699	6234651,82	472588,76	1987	Žvyras	-	Kiekis, vnt	1	Dešinė	-
Nuovaža	73	3,707	6234652,50	472581,34	1987	Žvyras	-	Kiekis, vnt	1	Dešinė	-
Nuovaža	80	3,853	6234690,24	472440,45	1987	Asfaltbetonis	-	Kiekis, vnt	1	Kairė	-
Nuovaža	82	3,874	6234697,63	472420,90	1987	Asfaltbetonis	-	Kiekis, vnt	1	Dešinė	-
Nuovaža	86	3,978	6234744,92	472328,09	1987	Asfaltbetonis	-	Kiekis, vnt	1	Kairė	-
Nuovaža	87	4,010	6234760,22	472299,95	1987	Asfaltbetonis	-	Kiekis, vnt	1	Dešinė	-
Nuovaža	88	4,023	6234766,30	472288,77	1987	Asfaltbetonis	-	Kiekis, vnt	1	Kairė	-
Nuovaža	89	4,067	6234786,39	472249,42	1987	Žvyras	-	Kiekis, vnt	1	Kairė	-
Nuovaža	90	4,077	6234791,08	472240,34	1987	Žvyras	-	Kiekis, vnt	1	Kairė	-
Nuovaža	91	4,119	6234810,22	472203,33	1987	Asfaltbetonis	-	Kiekis, vnt	1	Dešinė	-
Nuovaža	95	4,175	6234836,25	472153,28	1987	Asfaltbetonis	-	Kiekis, vnt	1	Dešinė	-
Nuovaža	96	4,208	6234851,38	472123,47	1987	žvyras	-	Kiekis, vnt	1	Dešinė	-
Nuovaža	98	4,234	6234863,12	472100,34	1987	Asfaltbetonis	-	Kiekis, vnt	1	Dešinė	-
Nuovaža	100	4,290	6234887,53	472050,80	1987	Asfaltbetonis	-	Kiekis, vnt	1	Dešinė	-
Nuovaža	105	4,409	6234940,41	471943,61	1987	žvyras	-	Kiekis, vnt	1	Dešinė	-
Nuovaža	108	4,439	6234953,27	471917,15	1987	žvyras	-	Kiekis, vnt	1	Dešinė	-

1	2	3	4	5	6	7	8	9	10	11	12
Nuovaža	109	4,561	6235007,73	471807,45	1987	žyrras	-	Kiekis, vnt	1	Kairė	-
Nuovaža	111	4,745	6235087,88	471641,52	1987	žyrras	-	Kiekis, vnt	1	Kairė	-
Nuovaža	112	4,813	6235116,59	471580,39	1987	žyrras	-	Kiekis, vnt	1	Dešinė	-
Nuovaža	115	4,984	6235187,92	471424,53	1987	žyrras	-	Kiekis, vnt	1	Kairė	-
Nuovaža	117	5,264	6235301,46	471168,84	1987	žyrras	-	Kiekis, vnt	1	Dešinė	-
Nuovaža	120	5,622	6235447,55	470842,45	1987	žyrras	-	Kiekis, vnt	1	Dešinė	-
Nuovaža	121	5,648	6235458,27	470818,51	1987	žyrras	-	Kiekis, vnt	1	Dešinė	-
Nuovaža	122	5,669	6235466,79	470799,49	1987	žyrras	-	Kiekis, vnt	1	Kairė	-
Nuovaža	124	5,757	6235502,98	470718,66	1987	žyrras	-	Kiekis, vnt	1	Kairė	-
Nuovaža	128	6,090	6235638,71	470414,69	1987	žyrras	-	Kiekis, vnt	1	Dešinė	-
Nuovaža	131	6,285	6235718,78	470237,38	1987	Žyrras	-	Kiekis, vnt	1	Kairė	-
Nuovaža	131	6,285	6235718,78	470237,38	1987	Žyrras	-	Kiekis, vnt	1	Dešinė	-
Nuovaža	134	6,405	6235767,98	470127,95	1987	Asfaltbetonis	-	Kiekis, vnt	1	Dešinė	-
Nuovaža	135	6,541	6235823,72	470003,66	1987	žyrras	-	Kiekis, vnt	1	Kairė	-
Nuovaža	135	6,541	6235823,72	470003,66	1987	žyrras	-	Kiekis, vnt	1	Dešinė	-
Nuovaža	138	6,654	6235870,53	469901,00	1987	žyrras	-	Kiekis, vnt	1	Dešinė	-
Nuovaža	140	6,746	6235914,58	469819,59	1987	žyrras	-	Kiekis, vnt	1	Dešinė	-
Nuovaža	147	7,068	6236118,56	469572,07	1987	žyrras	-	Kiekis, vnt	1	Kairė	-
Nuovaža	149	7,206	6236216,51	469474,55	1987	Asfaltbetonis	-	Kiekis, vnt	1	Dešinė	-
Nuovaža	150	7,232	6236234,39	469456,72	1987	Asfaltbetonis	-	Kiekis, vnt	1	Kairė	-
Nuovaža	156	7,440	6236381,97	469309,92	1987	žyrras	-	Kiekis, vnt	1	Dešinė	-
Nuovaža	159	7,566	6236471,54	469220,47	1987	žyrras	-	Kiekis, vnt	1	Dešinė	-
Nuovaža	165	8,020	6236790,95	468897,89	1987	Asfaltbetonis	-	Kiekis, vnt	1	Kairė	-
Nuovaža	166	8,145	6236878,55	468809,08	1987	Asfaltbetonis	-	Kiekis, vnt	1	Dešinė	-
Nuovaža	181	8,779	6237207,06	468276,76	1987	Asfaltbetonis	-	Kiekis, vnt	1	Kairė	-
Nuovaža	184	8,933	6237259,39	468132,36	1987	Asfaltbetonis	-	Kiekis, vnt	1	Dešinė	-
Nuovaža	200	9,926	6237604,73	467201,60	1987	Asfaltbetonis	-	Kiekis, vnt	1	Kairė	-
Nuovaža	206	10,141	6237729,11	467027,03	1987	žyrras	-	Kiekis, vnt	1	Kairė	-
Nuovaža	208	10,246	6237805,95	466955,47	1987	žyrras	-	Kiekis, vnt	1	Dešinė	-
Nuovaža	211	10,355	6237888,95	466885,09	1987	Asfaltbetonis	-	Kiekis, vnt	1	Kairė	-
Nuovaža	222	10,814	6238239,45	466588,70	1987	žyrras	-	Kiekis, vnt	1	Dešinė	-

1	2	3	4	5	6	7	8	9	10	11	12
Nuovaža	233	11,259	6238523,71	466247,61	1987	asfaltbetonis	-	Kiekis, vnt	1	Kairė	-
Nuovaža	234	11,276	6238533,33	466234,23	1987	Asfaltbetonis	-	Kiekis, vnt	1	Dešinė	-
Nuovaža	236	11,358	6238580,94	466167,75	1987	žvyras	-	Kiekis, vnt	1	Dešinė	-
Nuovaža	237	11,363	6238584,15	466163,18	1987	Asfaltbetonis	-	Kiekis, vnt	1	Kairė	-
Nuovaža	243	11,653	6238752,15	465927,30	1987	žvyras	-	Kiekis, vnt	1	Dešinė	-
Nuovaža	243	11,653	6238752,99	465927,30	1987	žvyras	-	Kiekis, vnt	1	Kairė	-
Nuovaža	247	12,097	6239011,36	465566,70	1987	žvyras	-	Kiekis, vnt	1	Dešinė	-
Nuovaža	254	12,632	6239322,75	465131,92	1987	žvyras	-	Kiekis, vnt	1	Kairė	-
Nuovaža	255	12,699	6239362,12	465077,09	1987	žvyras	-	Kiekis, vnt	1	Dešinė	-
Nuovaža	258	13,005	6239539,84	464828,26	1987	žvyras	-	Kiekis, vnt	1	Dešinė	-
Nuovaža	259	13,118	6239605,64	464736,09	1987	žvyras	-	Kiekis, vnt	1	Dešinė	-
Nuovaža	268	13,656	6239919,21	464298,78	1987	žvyras	-	Kiekis, vnt	1	Kairė	-
Nuovaža	269	13,659	6239921,05	464296,20	1987	Asfaltbetonis	-	Kiekis, vnt	1	Dešinė	-
Nuovaža	277	14,050	6240148,56	463978,55	1987	žvyras	-	Kiekis, vnt	1	Dešinė	-
Nuovaža	278	14,121	6240190,02	463920,87	1987	žvyras	-	Kiekis, vnt	1	Dešinė	-
Nuovaža	279	14,136	6240198,74	463908,79	1987	Asfaltbetonis	-	Kiekis, vnt	1	Kairė	-
Nuovaža	286	14,518	6240455,50	463627,01	1987	žvyras	-	Kiekis, vnt	1	Kairė	-
Nuovaža	287	14,562	6240487,61	463597,08	1987	žvyras	-	Kiekis, vnt	1	Dešinė	-
Nuovaža	292	14,767	6240632,14	463451,71	1987	Asfaltbetonis	-	Kiekis, vnt	1	Dešinė	-
Nuovaža	300	14,973	6240742,98	463279,17	1987	Asfaltbetonis	-	Kiekis, vnt	1	Kairė	-
Nuovaža	308	15,600	6240990,94	462703,58	1987	žvyras	-	Kiekis, vnt	1	Kairė	-
Nuovaža	313	15,926	6241118,77	462403,48	1987	Asfaltbetonis	-	Kiekis, vnt	1	Dešinė	-
Nuovaža	314	15,949	6241128,23	462382,42	1987	žvyras	-	Kiekis, vnt	1	Dešinė	-
Nuovaža	319	16,101	6241201,83	462249,67	1987	žvyras	-	Kiekis, vnt	1	Kairė	-
Nuovaža	327	16,498	6241457,07	461946,05	1987	Asfaltbetonis	-	Kiekis, vnt	1	Dešinė	-
Nuovaža	329	16,576	6241510,47	461889,91	1987	Asfaltbetonis	-	Kiekis, vnt	1	Dešinė	-
Nuovaža	331	16,648	6241560,66	461837,25	1987	Asfaltbetonis	-	Kiekis, vnt	1	Kairė	-
Nuovaža	332	16,673	6241577,27	461819,82	1987	Asfaltbetonis	-	Kiekis, vnt	1	Dešinė	-
Nuovaža	333	16,693	6241591,15	461805,27	1987	žvyras	-	Kiekis, vnt	1	Dešinė	-
Nuovaža	334	16,703	6241598,35	461797,71	1987	Asfaltbetonis	-	Kiekis, vnt	1	Kairė	-
Nuovaža	335	16,714	6241606,10	461789,59	1987	žvyras	-	Kiekis, vnt	1	Kairė	-

1	2	3	4	5	6	7	8	9	10	11	12
Nuovaža	336	16,738	6241622,28	461772,62	1987	Asfaltbetonis	-	Kiekis, vnt	1	Dešinė	-
Nuovaža	337	16,749	6241629,82	461764,71	1987	Asfaltbetonis	-	Kiekis, vnt	1	Kairė	-
Nuovaža	338	16,768	6241643,30	461750,58	1987	žvyras	-	Kiekis, vnt	1	Dešinė	-
Nuovaža	339	16,773	6241646,54	461747,17	1987	Asfaltbetonis	-	Kiekis, vnt	1	Kairė	-
Nuovaža	342	16,867	6241711,52	461679,10	1987	žvyras	-	Kiekis, vnt	1	Kairė	-
Nuovaža	342	16,867	6241711,52	461679,10	1987	žvyras	-	Kiekis, vnt	1	Dešinė	-
Nuovaža	343	16,896	6241731,79	461657,79	1987	Asfaltbetonis	-	Kiekis, vnt	1	Dešinė	-
Nuovaža	344	16,901	6241735,19	461654,21	1987	Asfaltbetonis	-	Kiekis, vnt	1	Kairė	-
Nuovaža	345	16,918	6241746,79	461642,00	1987	Asfaltbetonis	-	Kiekis, vnt	1	Kairė	-
Nuovaža	346	16,922	6241749,09	461639,58	1987	Asfaltbetonis	-	Kiekis, vnt	1	Kairė	-
Nuovaža	347	16,944	6241764,37	461623,52	1987	žvyras	-	Kiekis, vnt	1	Dešinė	-
Nuovaža	348	16,950	6241768,39	461619,29	1987	žvyras	-	Kiekis, vnt	1	Kairė	-
Nuovaža	349	16,989	6241795,60	461590,69	1987	Asfaltbetonis	-	Kiekis, vnt	1	Dešinė	-
Nuovaža	351	17,020	6241816,64	461568,57	1987	Asfaltbetonis	-	Kiekis, vnt	1	Kairė	-
Nuovaža	352	17,026	6241821,35	461563,63	1987	žvyras	-	Kiekis, vnt	1	Kairė	-
Nuovaža	353	17,050	6241837,56	461546,66	1987	žvyras	-	Kiekis, vnt	1	Dešinė	-
Nuovaža	354	17,078	6241857,27	461526,04	1987	Asfaltbetonis	-	Kiekis, vnt	1	Kairė	-
Nuovaža	355	17,107	6241877,36	461505,03	1987	Asfaltbetonis	-	Kiekis, vnt	1	Kairė	-
Nuovaža	356	17,144	6241902,37	461478,86	1987	Asfaltbetonis	-	Kiekis, vnt	1	Kairė	-
Nuovaža	357	17,206	6241945,30	461433,94	1987	Asfaltbetonis	-	Kiekis, vnt	1	Kairė	-
Nuovaža	362	17,616	6242228,15	461136,40	1987	Asfaltbetonis	-	Kiekis, vnt	1	Dešinė	-
Nuovaža	363	17,694	6242281,50	461079,91	1987	žvyras	-	Kiekis, vnt	1	Kairė	-
Nuovaža	365	17,760	6242326,79	461031,99	1987	žvyras	-	Kiekis, vnt	1	Dešinė	-
Nuovaža	368	18,000	6242491,87	460857,95	1987	žvyras	-	Kiekis, vnt	1	Dešinė	-
Nuovaža	374	18,487	6242825,03	460501,90	1987	žvyras	-	Kiekis, vnt	1	Dešinė	-
Nuovaža	390	19,504	6243563,81	459804,94	1987	žvyras	-	Kiekis, vnt	1	Dešinė	-
Nuovaža	400	20,311	6244163,99	459265,16	1987	žvyras	-	Kiekis, vnt	1	Dešinė	-
Nuovaža	402	20,400	6244230,17	459206,05	1987	žvyras	-	Kiekis, vnt	1	Dešinė	-
Nuovaža	408	20,825	6244547,67	458922,36	1987	Asfaltbetonis	-	Kiekis, vnt	1	Kairė	-
Nuovaža	411	21,224	6244844,84	458657,31	1987	žvyras	-	Kiekis, vnt	1	Kairė	-
Nuovaža	411	21,224	6244844,84	458657,31	1987	žvyras	-	Kiekis, vnt	1	Dešinė	-

1	2	3	4	5	6	7	8	9	10	11	12
Nuovaža	415	21,516	6245063,24	458463,50	1987	žvyras	-	Kiekis, vnt	1	Dešinė	-
Nuovaža	416	21,519	6245066,13	458460,89	1987	žvyras	-	Kiekis, vnt	1	Kairė	-
Nuovaža	424	22,050	6245459,39	458105,40	1987	žvyras	-	Kiekis, vnt	1	Kairė	-
Nuovaža	425	22,103	6245499,14	458069,65	1987	žvyras	-	Kiekis, vnt	1	Dešinė	-
Nuovaža	427	22,297	6245643,45	457939,78	1987	žvyras	-	Kiekis, vnt	1	Kairė	-
Nuovaža	429	22,412	6245729,15	457862,69	1987	žvyras	-	Kiekis, vnt	1	Dešinė	-
Nuovaža	431	22,614	6245879,06	457728,15	1987	žvyras	-	Kiekis, vnt	1	Dešinė	-
Nuovaža	433	22,763	6245989,94	457628,70	1987	žvyras	-	Kiekis, vnt	1	Kairė	-
Nuovaža	434	22,765	6245991,61	457627,18	1987	žvyras	-	Kiekis, vnt	1	Dešinė	-
Nuovaža	440	23,194	6246310,77	457340,96	1987	žvyras	-	Kiekis, vnt	1	Kairė	-
Nuovaža	442	23,374	6246444,63	457220,97	1987	Asfaltbetonis	-	Kiekis, vnt	1	Dešinė	-
Nuovaža	443	23,499	6246537,98	457137,29	1987	Asfaltbetonis	-	Kiekis, vnt	1	Kairė	-
Nuovaža	447	23,735	6246713,65	456979,62	1987	Asfaltbetonis	-	Kiekis, vnt	1	Dešinė	-
Nuovaža	448	23,810	6246769,61	456929,35	1987	Asfaltbetonis	-	Kiekis, vnt	1	Kairė	-
Nuovaža	453	24,145	6247018,65	456705,38	1987	Asfaltbetonis	-	Kiekis, vnt	1	Kairė	-
Nuovaža	455	24,162	6247031,36	456694,22	1987	Asfaltbetonis	-	Kiekis, vnt	1	Dešinė	-
Nuovaža	459	24,288	6247124,49	456608,96	1987	Asfaltbetonis	-	Kiekis, vnt	1	Kairė	-
Nuovaža	478	24,854	6247397,81	456121,76	1987	Asfaltbetonis	-	Kiekis, vnt	1	Dešinė	-
Nuovaža	481	24,956	6247415,71	456022,20	1987	Asfaltbetonis	-	Kiekis, vnt	1	Kairė	-
Nuovaža	485	25,361	6247479,89	455621,90	1987	žvyras	-	Kiekis, vnt	1	Dešinė	-
Nuovaža	490	25,823	6247552,56	455165,31	1987	žvyras	-	Kiekis, vnt	1	Kairė	-
Nuovaža	490	25,823	6247552,56	455165,31	1987	žvyras	-	Kiekis, vnt	1	Dešinė	-
Nuovaža	538	27,300	6247602,27	453878,36	1987	Asfaltbetonis	-	Kiekis, vnt	1	Dešinė	-
Nuovaža	538	27,300	6247602,27	453878,36	1987	Akmenys	-	Kiekis, vnt	1	Kairė	-
Nuovaža	547	27,419	6247646,10	453768,39	1987	Asfaltbetonis	-	Kiekis, vnt	1	Kairė	-
Nuovaža	554	27,494	6247710,71	453730,22	1987	žvyras	-	Kiekis, vnt	1	Dešinė	-
Nuovaža	562	27,666	6247844,38	453624,13	1987	Asfaltbetonis	-	Kiekis, vnt	1	Dešinė	-
Nuovaža	579	27,999	6247972,76	453368,01	1987	Asfaltbetonis	-	Kiekis, vnt	1	Dešinė	-
Nuovaža	582	28,066	6247936,64	453312,12	1987	žvyras	-	Kiekis, vnt	1	Kairė	-
Nuovaža	583	28,136	6247898,66	453253,04	1987	žvyras	-	Kiekis, vnt	1	Dešinė	-
Nuovaža	583	28,136	6247898,66	453253,04	1987	žvyras	-	Kiekis, vnt	1	Kairė	-

1	2	3	4	5	6	7	8	9	10	11	12
Nuovaža	585	28,186	6247871,24	453210,70	1987	žvyras	-	Kiekis, vnt	1	Kairė	-
Nuovaža	591	28,321	6247797,94	453097,29	1987	žvyras	-	Kiekis, vnt	1	Kairė	-
Nuovaža	591	28,321	6247797,94	453097,29	1987	žvyras	-	Kiekis, vnt	1	Dešinė	-
Nuovaža	592	28,353	6247781,01	453071,19	1987	žvyras	-	Kiekis, vnt	1	Dešinė	-
Nuovaža	592	28,353	6247781,01	453071,19	1987	žvyras	-	Kiekis, vnt	1	Kairė	-
Nuovaža	593	28,382	6247765,12	453046,62	1987	žvyras	-	Kiekis, vnt	1	Dešinė	-
Nuovaža	594	28,405	6247752,45	453027,15	1987	žvyras	-	Kiekis, vnt	1	Kairė	-
Nuovaža	595	28,425	6247741,50	453010,27	1987	žvyras	-	Kiekis, vnt	1	Dešinė	-
Nuovaža	596	28,428	6247739,67	453007,46	1987	žvyras	-	Kiekis, vnt	1	Dešinė	-
Nuovaža	597	28,468	6247718,16	452974,42	1987	žvyras	-	Kiekis, vnt	1	Kairė	-
Nuovaža	598	28,481	6247711,16	452963,74	1987	žvyras	-	Kiekis, vnt	1	Dešinė	-
Nuovaža	601	28,530	6247684,08	452922,86	1987	žvyras	-	Kiekis, vnt	1	Dešinė	-
Nuovaža	602	28,533	6247682,39	452920,34	1987	žvyras	-	Kiekis, vnt	1	Kairė	-
Nuovaža	604	28,580	6247656,25	452881,09	1987	žvyras	-	Kiekis, vnt	1	Dešinė	-
Nuovaža	604	28,580	6247656,25	452881,09	1987	žvyras	-	Kiekis, vnt	1	Kairė	-
Nuovaža	606	28,630	6247628,70	452839,64	1987	žvyras	-	Kiekis, vnt	1	Kairė	-
Nuovaža	606	28,630	6247628,70	452839,64	1987	žvyras	-	Kiekis, vnt	1	Dešinė	-
Nuovaža	607	28,662	6247611,01	452813,04	1987	žvyras	-	Kiekis, vnt	1	Dešinė	-
Nuovaža	609	28,724	6247576,08	452761,09	1987	žvyras	-	Kiekis, vnt	1	Dešinė	-
Nuovaža	610	28,742	6247565,97	452746,07	1987	žvyras	-	Kiekis, vnt	1	Kairė	-
Nuovaža	611	28,804	6247531,66	452695,09	1987	žvyras	-	Kiekis, vnt	1	Dešinė	-
Nuovaža	614	28,883	6247489,49	452627,67	1987	žvyras	-	Kiekis, vnt	1	Dešinė	-
Nuovaža	624	29,287	6247277,48	452285,88	1987	žvyras	-	Kiekis, vnt	1	Dešinė	-
Nuovaža	625	29,322	6247258,66	452256,72	1987	žvyras	-	Kiekis, vnt	1	Dešinė	-
Nuovaža	626	29,334	6247252,24	452246,21	1987	Asfaltbetonis	-	Kiekis, vnt	1	Kairė	-
Nuovaža	627	29,377	6247229,81	452209,14	1987	Asfaltbetonis	-	Kiekis, vnt	1	Dešinė	-
Nuovaža	628	29,414	6247211,14	452177,57	1987	Asfaltbetonis	-	Kiekis, vnt	1	Dešinė	-
Nuovaža	645	30,290	6246731,78	451446,03	1987	Asfaltbetonis	-	Kiekis, vnt	1	Kairė	-
Nuovaža	650	30,753	6246405,07	451118,66	1987	Asfaltbetonis	-	Kiekis, vnt	1	Kairė	-
Nuovaža	661	31,469	6245896,28	450613,81	1987	žvyras	-	Kiekis, vnt	1	Kairė	-
Nuovaža	666	31,730	6245711,36	450429,81	1987	Asfaltbetonis	-	Kiekis, vnt	1	Kairė	-

1	2	3	4	5	6	7	8	9	10	11	12
Nuovaža	675	32,163	6245414,79	450114,54	1987	Asfaltbetonis	-	Kiekis, vnt	1	Kairė	-
Nuovaža	680	32,567	6245144,43	449814,71	1987	Asfaltbetonis	-	Kiekis, vnt	1	Kairė	-
Nuovaža	683	32,725	6245038,17	449697,62	1987	Asfaltbetonis	-	Kiekis, vnt	1	Dešinė	-
Nuovaža	690	33,057	6244825,33	449443,67	1987	Asfaltbetonis	-	Kiekis, vnt	1	Kairė	-
Nuovaža	695	33,327	6244671,35	449221,27	1987	Asfaltbetonis	-	Kiekis, vnt	1	Kairė	-
Nuovaža	698	33,550	6244546,11	449037,00	1987	žvyras	-	Kiekis, vnt	1	Dešinė	-
Nuovaža	699	33,552	6244544,88	449035,21	1987	Asfaltbetonis	-	Kiekis, vnt	1	Kairė	-
Nuovaža	711	34,664	6243920,04	448115,63	1987	žvyras	-	Kiekis, vnt	1	Dešinė	-
Nuovaža	720	35,394	6243483,40	447530,59	1987	žvyras	-	Kiekis, vnt	1	Dešinė	-
Nuovaža	722	35,602	6243354,73	447367,93	1987	Asfaltbetonis	-	Kiekis, vnt	1	Kairė	-
Nuovaža	724	35,811	6243224,17	447203,60	1987	žvyras	-	Kiekis, vnt	1	Kairė	-
Nuovaža	732	36,148	6243006,91	446946,48	1987	Asfaltbetonis	-	Kiekis, vnt	1	Dešinė	-
Nuovaža	738	36,511	6242754,30	446686,24	1987	Asfaltbetonis	-	Kiekis, vnt	1	Dešinė	-
Nuovaža	744	37,071	6242363,38	446285,53	1987	Asfaltbetonis	-	Kiekis, vnt	1	Dešinė	-
Nuovaža	749	37,341	6242174,82	446092,22	1987	Asfaltbetonis	-	Kiekis, vnt	1	Kairė	-
Nuovaža	752	37,500	6242062,66	445979,09	1987	žvyras	-	Kiekis, vnt	1	Dešinė	-
Nuovaža	755	37,704	6241919,36	445833,52	1987	Asfaltbetonis	-	Kiekis, vnt	1	Dešinė	-
Nuovaža	757	37,904	6241779,15	445691,12	1987	Asfaltbetonis	-	Kiekis, vnt	1	Dešinė	-
Nuovaža	763	38,239	6241544,38	445453,01	1987	žvyras	-	Kiekis, vnt	1	Dešinė	-
Nuovaža	772	38,739	6241192,35	445097,37	1987	Asfaltbetonis	-	Kiekis, vnt	1	Kairė	-
Nuovaža	776	39,035	6240984,07	444886,30	1987	žvyras	-	Kiekis, vnt	1	Dešinė	-
Nuovaža	781	39,542	6240630,54	444524,19	1987	žvyras	-	Kiekis, vnt	1	Kairė	-
Tiltas	60	3,347	6234634,42	472940,66	1987	Gelžbetonis	ŠLJŠ008T1929G0 09SID	Kiekis, vnt	1	-	Upė Sidabra
Tiltas	154	7,380	6236339,85	469351,85	1987	Gelžbetonis	ŠLJŠ009T1967G0 09PLT	Kiekis, vnt	1	-	Upė Platonis
Tiltas	220	10,795	6238225,34	466600,82	1987	Gelžbetonis	ŠLJŠ010T1959G0 05VEŠ	Kiekis, vnt	1	-	Upė Vešetinis
Tiltas	274	13,923	6240074,67	464081,51	1987	Gelžbetonis	ŠLJŠ011T1961G0 06KIV	Kiekis, vnt	1	-	Upė Kivė
Tiltas	377	18,563	6242876,60	460447,32	1987	Gelžbetonis	ŠLJŠ012T1967G0 23VIL	Kiekis, vnt	1	-	Upė Vilkija

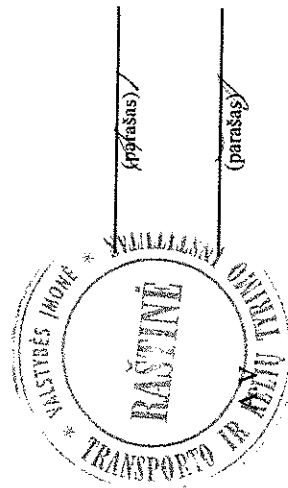
1	2	3	4	5	6	7	8	9	10	11	12
Tiltas	549	27,439	6247662,61	453756,77	1987	Geļžbetonis	SLJŠ013T1963G0 30ŠVĒ	Kiekis, vnt	1	-	Upē Šventē
Pralaida	14	1,263	6234542,85	475022,01	2003	Geļžbetonis	V	Kiekis, vnt	1	Centras	Griovys
Pralaida	36	2,132	6234581,20	474154,00	2003	Geļžbetonis	V	Kiekis, vnt	1	Centras	Griovys
Pralaida	39	2,186	6234583,19	474100,02	2003	Geļžbetonis	V	Kiekis, vnt	1	Dešinē	Griovys
Pralaida	41	2,267	6234586,77	474019,48	2003	Geļžbetonis	V	Kiekis, vnt	1	Kairē	Griovys
Pralaida	46	2,734	6234607,02	473552,56	2003	Geļžbetonis	V	Kiekis, vnt	1	Kairē	Griovys
Pralaida	48	2,830	6234610,89	473457,34	2003	Geļžbetonis	V	Kiekis, vnt	1	Kairē	Griovys
Pralaida	52	2,966	6234617,03	473320,86	2003	Geļžbetonis	V	Kiekis, vnt	1	Kairē	Griovys
Pralaida	55	3,250	6234630,05	473036,79	2003	Geļžbetonis	V	Kiekis, vnt	1	Kairē	Griovys
Pralaida	64	3,397	6234636,57	472890,53	2003	Geļžbetonis	V	Kiekis, vnt	1	Kairē	Griovys
Pralaida	81	3,861	6234693,11	472432,87	2003	Geļžbetonis	V	Kiekis, vnt	1	Dešinē	Griovys
Pralaida	107	4,427	6234948,04	471927,61	2003	Geļžbetonis	V	Kiekis, vnt	1	Centras	Meliorācijas kanalas
Pralaida	111	4,745	6235087,88	471641,52	2003	Geļžbetonis	V	Kiekis, vnt	1	Kairē	Griovys
Pralaida	112	4,813	6235116,59	471580,39	2003	Geļžbetonis	V	Kiekis, vnt	1	Dešinē	Griovys
Pralaida	114	4,976	6235184,66	471432,05	2003	Geļžbetonis	V	Kiekis, vnt	1	Centras	Meliorācijas kanalas
Pralaida	122	5,669	6235466,79	470799,49	2003	Geļžbetonis	V	Kiekis, vnt	1	Kairē	Griovys
Pralaida	124	5,757	6235502,98	470718,66	2003	Geļžbetonis	V	Kiekis, vnt	1	Kairē	Griovys
Pralaida	126	5,875	6235550,87	470611,45	2003	Geļžbetonis	V	Kiekis, vnt	1	Centras	Meliorācijas kanalas
Pralaida	131	6,285	6235718,78	470237,38	2003	Geļžbetonis	V	Kiekis, vnt	1	Kairē	Griovys
Pralaida	135	6,541	6235823,72	470003,66	2003	Geļžbetonis	V	Kiekis, vnt	1	Kairē	Griovys
Pralaida	139	6,688	6235886,04	469870,93	2003	Geļžbetonis	V	Kiekis, vnt	1	Centras	Griovys
Pralaida	150	7,232	6236234,39	469456,72	2003	Geļžbetonis	V	Kiekis, vnt	1	Kairē	Griovys
Pralaida	152	7,320	6236297,33	469394,07	2003	Geļžbetonis	V	Kiekis, vnt	1	Dešinē	Griovys
Pralaida	156	7,440	6236381,97	469309,92	2003	Plastikas	V	Kiekis, vnt	1	Dešinē	Griovys
Pralaida	159	7,566	6236471,54	469220,47	2003	Plastikas	V	Kiekis, vnt	1	Dešinē	Griovys
Pralaida	166	8,145	6236878,55	468809,08	2003	Geļžbetonis	V	Kiekis, vnt	1	Dešinē	Griovys
Pralaida	182	8,850	6237231,30	468210,50	2003	Geļžbetonis	V	Kiekis, vnt	1	Dešinē	Žema vieta
Pralaida	189	9,398	6237417,38	467695,03	2003	Geļžbetonis	V	Kiekis, vnt	1	Centras	Griovys
Pralaida	193	9,635	6237498,31	467471,47	2003	Geļžbetonis	V	Kiekis, vnt	1	Dešinē	Griovys
Pralaida	200	9,926	6237604,73	467201,60	2003	Geļžbetonis	V	Kiekis, vnt	1	Kairē	Griovys

1	2	3	4	5	6	7	8	9	10	11	12
Pralaida	206	10,141	6237729,11	467027,03	2003	Plastikas	V	Kiekis, vnt	1	Kairė	Griovys
Pralaida	208	10,246	6237805,95	466955,47	2003	Plastikas	V	Kiekis, vnt	1	Dešinė	Griovys
Pralaida	210	10,342	6237879,60	466893,01	2003	Gelžbetonis	V	Kiekis, vnt	1	Centras	Melioracijos kanalas
Pralaida	211	10,355	6237888,95	466885,09	2003	Gelžbetonis	V	Kiekis, vnt	1	Kairė	Griovys
Pralaida	218	10,782	6238215,64	466609,14	2003	Plastikas	V	Kiekis, vnt	1	Kairė	Griovys
Pralaida	222	10,814	6238239,45	466588,70	2003	Plastikas	V	Kiekis, vnt	1	Dešinė	Melioracijos kanalas
Pralaida	237	11,363	6238584,15	466163,18	2003	Gelžbetonis	V	Kiekis, vnt	1	Dešinė	Griovys
Pralaida	242	11,648	6238750,06	465931,46	2003	Plastikas	V	Kiekis, vnt	1	Kairė	Žema vieta
Pralaida	247	12,097	6239011,36	465566,70	2003	Plastikas	V	Kiekis, vnt	1	Dešinė	Žema vieta
Pralaida	248	12,192	6239066,57	465489,64	2003	Gelžbetonis	V	Kiekis, vnt	1	Centras	Melioracijos kanalas
Pralaida	254	12,632	6239322,75	465131,92	2003	Plastikas	V	Kiekis, vnt	1	Kairė	Žema vieta
Pralaida	255	12,699	6239362,12	465077,09	2003	Gelžbetonis	V	Kiekis, vnt	1	Dešinė	Griovys
Pralaida	258	13,005	6239539,84	464828,26	2003	Plastikas	V	Kiekis, vnt	1	Dešinė	Žema vieta
Pralaida	259	13,118	6239605,64	464736,09	2003	Plastikas	V	Kiekis, vnt	1	Dešinė	Žema vieta
Pralaida	269	13,659	6239921,05	464296,20	2003	Gelžbetonis	V	Kiekis, vnt	1	Dešinė	Griovys
Pralaida	277	14,050	6240148,56	463978,55	2003	Gelžbetonis	V	Kiekis, vnt	1	Dešinė	Griovys
Pralaida	290	14,706	6240592,54	463498,22	2003	Gelžbetonis	V	Kiekis, vnt	1	Centras	Griovys
Pralaida	298	14,908	6240711,26	463335,40	2003	Gelžbetonis	V	Kiekis, vnt	1	Dešinė	Griovys
Pralaida	305	15,344	6240891,21	462939,02	2003	Gelžbetonis	V	Kiekis, vnt	1	Centras	Griovys
Pralaida	310	15,799	6241069,14	462519,76	2003	Gelžbetonis	V	Kiekis, vnt	1	Centras	Griovys
Pralaida	357	17,206	6241945,30	461433,94	2003	Gelžbetonis	V	Kiekis, vnt	1	Dešinė	Griovys
Pralaida	364	17,749	6242319,60	461039,60	2003	Gelžbetonis	V	Kiekis, vnt	1	Centras	Melioracijos kanalas
Pralaida	365	17,760	6242326,79	461031,99	2003	Gelžbetonis	V	Kiekis, vnt	1	Dešinė	Griovys
Pralaida	368	18,000	6242491,87	460857,95	2003	Gelžbetonis	V	Kiekis, vnt	1	Dešinė	Griovys
Pralaida	374	18,487	6242825,03	460501,90	2003	Gelžbetonis	V	Kiekis, vnt	1	Dešinė	Griovys
Pralaida	379	18,626	6242920,04	460401,62	2003	Gelžbetonis	V	Kiekis, vnt	1	Dešinė	Griovys
Pralaida	386	19,081	6243250,18	460087,58	2003	Gelžbetonis	V	Kiekis, vnt	1	Kairė	Griovys
Pralaida	391	19,512	6243570,14	459799,23	2003	Gelžbetonis	V	Kiekis, vnt	1	Centras	Lauko upelis
Pralaida	400	20,311	6244163,99	459265,16	2003	Gelžbetonis	V	Kiekis, vnt	1	Centras	Griovys
Pralaida	402	20,400	6244230,17	459206,05	2003	Gelžbetonis	V	Kiekis, vnt	1	Dešinė	Žema vieta
Pralaida	404	20,523	6244322,09	459123,69	2003	Gelžbetonis	V	Kiekis, vnt	1	Kairė	Žema vieta
										Dešinė	Žema vieta

1	2	3	4	5	6	7	8	9	10	11	12
Pralaida	405	20,555	6244346,02	459102,23	2003	Gelžbetonis	V	Kiekis, vnt	1	Centras	Melioracijos kanalas
Pralaida	412	21,235	6244853,13	458649,93	2003	Gelžbetonis	V	Kiekis, vnt	1	Centras	Melioracijos kanalas
Pralaida	419	21,732	6245224,02	458318,33	2003	Gelžbetonis	V	Kiekis, vnt	1	Centras	Griovys
Pralaida	423	22,017	6245435,14	458127,21	2003	Gelžbetonis	V	Kiekis, vnt	1	Centras	Žema vieta
Pralaida	424	22,050	6245459,39	458105,40	2003	Gelžbetonis	V	Kiekis, vnt	1	Kairė	Žema vieta
Pralaida	425	22,103	6245499,14	458069,65	2003	Gelžbetonis	V	Kiekis, vnt	1	Dešinė	Griovys
Pralaida	427	22,297	6245643,45	457939,78	2003	Gelžbetonis	V	Kiekis, vnt	1	Kairė	Žema vieta
Pralaida	429	22,412	6245729,15	457862,69	2003	Gelžbetonis	V	Kiekis, vnt	1	Dešinė	Žema vieta
Pralaida	431	22,614	6245879,06	457728,15	2003	Gelžbetonis	V	Kiekis, vnt	1	Dešinė	Griovys
Pralaida	434	22,765	6245991,61	457627,18	2003	Gelžbetonis	V	Kiekis, vnt	1	Dešinė	Griovys
Pralaida	438	22,974	6246147,37	457487,57	2003	Gelžbetonis	V	Kiekis, vnt	1	Kairė	Griovys
Pralaida	438	22,974	6246147,37	457487,57	2003	Gelžbetonis	V	Kiekis, vnt	1	Dešinė	Griovys
Pralaida	440	23,194	6246310,77	457340,96	2003	Gelžbetonis	V	Kiekis, vnt	1	Kairė	Griovys
Pralaida	441	23,356	6246431,64	457232,61	2003	Gelžbetonis	V	Kiekis, vnt	1	Centras	Griovys
Pralaida	442	23,374	6246444,63	457220,97	2003	Gelžbetonis	V	Kiekis, vnt	1	Dešinė	Griovys
Pralaida	443	23,499	6246537,98	457137,29	2003	Gelžbetonis	V	Kiekis, vnt	1	Kairė	Griovys
Pralaida	447	23,735	6246713,65	456979,62	2003	Gelžbetonis	V	Kiekis, vnt	1	Dešinė	Griovys
Pralaida	448	23,810	6246769,61	456929,35	2003	Gelžbetonis	V	Kiekis, vnt	1	Kairė	Griovys
Pralaida	453	24,145	6247018,65	456705,38	2003	Gelžbetonis	V	Kiekis, vnt	1	Kairė	Griovys
Pralaida	454	24,154	6247025,69	456699,37	2003	Gelžbetonis	V	Kiekis, vnt	1	Centras	Melioracijos kanalas
Pralaida	455	24,162	6247031,36	456694,22	2003	Gelžbetonis	V	Kiekis, vnt	1	Dešinė	Griovys
Pralaida	470	24,622	6247318,74	456340,12	2003	Gelžbetonis	V	Kiekis, vnt	1	Dešinė	Griovys
Pralaida	586	28,211	6247857,65	453189,77	2003	Gelžbetonis	V	Kiekis, vnt	1	Centras	Melioracijos kanalas
Pralaida	617	28,982	6247444,42	452539,56	2003	Gelžbetonis	V	Kiekis, vnt	1	Centras	Griovys
Pralaida	627	29,377	6247229,81	452209,14	2003	Metalias	V	Kiekis, vnt	1	Centras	Griovys
Pralaida	647	30,417	6246643,05	451355,12	2003	Gelžbetonis	V	Kiekis, vnt	1	Centras	Griovys
Pralaida	657	31,456	6245905,73	450623,14	2003	Gelžbetonis	V	Kiekis, vnt	1	Dešinė	Griovys
Pralaida	659	31,464	6245900,33	450617,82	2003	Gelžbetonis	V	Kiekis, vnt	1	Centras	Griovys
Pralaida	738	36,511	6242754,30	446686,24	2003	Gelžbetonis	V	Kiekis, vnt	1	Dešinė	Griovys
Pralaida	740	36,648	6242658,33	446587,80	2003	Gelžbetonis	V	Kiekis, vnt	1	Centras	Melioracijos kanalas
Pralaida	745	37,126	6242325,06	446246,10	2003	Gelžbetonis	V	Kiekis, vnt	1	Centras	Griovys

1	2	3	4	5	6	7	8	9	10	11	12
Pralaida	755	37,704	6241919,36	445833,52	2003	Geležbetonis	V	Kiekis, vnt	1	Dešinė	Griovys
Pralaida	772	38,739	6241192,35	445097,37	2003	Geležbetonis	V	Kiekis, vnt	1	Kairė	Griovys
Pralaida	791	40,107	6240305,19	444063,64	2003	Geležbetonis	V	Kiekis, vnt	1	Centras	Melioracijos kanalas
Autobusų sustojimo aikštelė	33	2,078	6234578,60	474207,89	1998	Asfaltbetonis	-	Kiekis, vnt	1	Kairė	Apsėklinimo stotis
Autobusų sustojimo aikštelė	42	2,307	6234588,43	473978,95	1998	Asfaltbetonis	-	Kiekis, vnt	1	Dešinė	Apsėklinimo stotis
Autobusų sustojimo aikštelė	93	4,130	6234815,61	472193,09	1998	Asfaltbetonis	-	Kiekis, vnt	1	Kairė	Kalnėlis
Autobusų sustojimo aikštelė	98	4,234	6234863,12	472100,34	1998	Asfaltbetonis	-	Kiekis, vnt	1	Dešinė	Kalnėlis
Autobusų sustojimo aikštelė	130	6,210	6235687,77	470305,67	1998	Asfaltbetonis	-	Kiekis, vnt	1	Kairė	Valiūnai
Autobusų sustojimo aikštelė	133	6,370	6235753,76	470159,57	1998	Asfaltbetonis	-	Kiekis, vnt	1	Dešinė	Valiūnai
Autobusų sustojimo aikštelė	158	7,556	6236464,60	469227,43	1998	Asfaltbetonis	-	Kiekis, vnt	1	Kairė	Buivydziai
Autobusų sustojimo aikštelė	162	7,743	6236595,76	469095,31	1998	Asfaltbetonis	-	Kiekis, vnt	1	Dešinė	Buivydziai
Autobusų sustojimo aikštelė	191	9,539	6237465,62	467561,77	1998	Asfaltbetonis	-	Kiekis, vnt	1	Kairė	Ažuolynė
Autobusų sustojimo aikštelė	195	9,721	6237527,27	467390,52	1998	Asfaltbetonis	-	Kiekis, vnt	1	Dešinė	Ažuolynė
Autobusų sustojimo aikštelė	234	11,276	6238533,33	466234,23	1998	Asfaltbetonis	-	Kiekis, vnt	1	Kairė	Šluostkiai
Autobusų sustojimo aikštelė	238	11,454	6238637,19	466089,12	1998	Asfaltbetonis	-	Kiekis, vnt	1	Dešinė	Šluostkiai
Autobusų sustojimo aikštelė	249	12,271	6239112,99	465424,92	1998	Asfaltbetonis	-	Kiekis, vnt	1	Kairė	Vaidminai
Autobusų sustojimo aikštelė	253	12,510	6239252,01	465230,88	1998	Asfaltbetonis	-	Kiekis, vnt	1	Dešinė	Vaidminai
Autobusų sustojimo aikštelė	261	13,327	6239727,14	464566,29	1998	Asfaltbetonis	-	Kiekis, vnt	1	Kairė	Lankaičiai
Autobusų sustojimo aikštelė	265	13,489	6239821,81	464434,80	1998	Asfaltbetonis	-	Kiekis, vnt	1	Dešinė	Lankaičiai
Autobusų sustojimo aikštelė	367	17,901	6242423,50	460929,94	2005	Asfaltbetonis	-	Kiekis, vnt	1	Kairė	Kemsiai

1	2	3	4	5	6	7	8	9	10	11	12
Autobusų sustojimo aikštelė	370	18,091	6242553,99	460791,88	2005	Asfaltbetonis	-	Kiekis, vnt	1	Dešinė	Kemšiai
Autobusų sustojimo aikštelė	401	20,325	6244174,68	459255,60	1998	Asfaltbetonis	-	Kiekis, vnt	1	Kairė	Petraičiai
Autobusų sustojimo aikštelė	403	20,447	6244265,30	459174,64	1998	Asfaltbetonis	-	Kiekis, vnt	1	Dešinė	Petraičiai
Autobusų sustojimo aikštelė	435	22,794	6246013,12	457608,10	1998	Asfaltbetonis	-	Kiekis, vnt	1	Kairė	Stungiai
Autobusų sustojimo aikštelė	437	22,888	6246083,12	457545,49	1998	Asfaltbetonis	-	Kiekis, vnt	1	Dešinė	Stungiai
Autobusų sustojimo aikštelė	483	25,042	6247429,77	455937,12	1998	Asfaltbetonis	-	Kiekis, vnt	1	Kairė	Žagariškiai
Autobusų sustojimo aikštelė	484	25,189	6247453,12	455791,45	1998	Asfaltbetonis	-	Kiekis, vnt	1	Dešinė	Žagariškiai
Autobusų sustojimo aikštelė	663	31,557	6245834,16	450552,63	1998	Asfaltbetonis	-	Kiekis, vnt	1	Kairė	Aleksandrava
Autobusų sustojimo aikštelė	665	31,646	6245770,65	450489,26	1998	Asfaltbetonis	-	Kiekis, vnt	1	Dešinė	Aleksandrava
Autobusų sustojimo aikštelė	704	34,177	6244193,43	448518,41	2005	Asfaltbetonis	-	Kiekis, vnt	1	Kairė	Puikiai
Autobusų sustojimo aikštelė	708	34,445	6244043,10	448296,65	2005	Asfaltbetonis	-	Kiekis, vnt	1	Dešinė	Puikiai
Autobusų sustojimo aikštelė	762	38,188	6241579,59	445489,14	1998	Asfaltbetonis	-	Kiekis, vnt	1	Kairė	Martyniškiai
Autobusų sustojimo aikštelė	766	38,322	6241486,46	445393,41	1998	Asfaltbetonis	-	Kiekis, vnt	1	Dešinė	Martyniškiai
Poilsio aikštelė	328	16,537	6241483,77	461917,98	2003	Asfaltbetonis	-	Kiekis, vnt	1	Dešinė	-



**Parengė** \_\_\_\_\_  
 (vykdytojo pareigos)

**Tikrino** \_\_\_\_\_  
 (vykdytojo pareigos)

\_\_\_\_\_ (vardas ir pavardė)

\_\_\_\_\_ (vardas ir pavardė)

(parašas)

(parašas)

# VĮ "Transporto ir kelių tyrimo institutas"

(juridinio asmens, atliksio kadastrinius matavimus, pavadinimas)

## KELIO ATITVARŲ, TRIUKŠMO SIENUČIŲ, ŽELDYNŲ, PĖŠČIŲŲ IR DVIRAČIŲ TAKŲ KADASTRO DUOMENYS

5K forma

2010.10.04

(data)

Krašto kelias Nr.153 Joniškis- Žagarė-Naujoji Akmenė

(kelio reikšmė, numeris ir pavadinimas)

Kelio sudėtinės dalies pavadinimas	Kelio sudėtinės dalies pradžia				Kelio sudėtinės dalies pabaiga				Statybos metai	Medžiaga	Markė (tipas)	Matavimo vienetas	Kiekis	Kelio pusė (dešinė, kairė)	Ilgis, m
	atskaitos duomenys		koordinatė		atskaitos duomenys		koordinatė								
	taško Nr.	km	X	Y	taško Nr.	km	X	Y							
1	2	3	4	5	6	7	8	9	10	11	12	13	14	15	16
Kelio atitvarai	34	2,115	6234580,46	474171,41	37	2,139	6234581,45	474147,17	2005	Metalas	VMM	Ilgis, m	24	Dešinė	24
Kelio atitvarai	35	2,120	6234580,70	474165,91	38	2,146	6234581,70	474140,48	2005	Metalas	VMM	Ilgis, m	26	Kairė	26
Kelio atitvarai	56	3,318	6234633,14	472969,02	62	3,364	6234635,16	472923,42	2005	Metalas	VMM	Ilgis, m	46	Dešinė	46
Kelio atitvarai	57	3,326	6234633,47	472961,70	63	3,374	6234635,60	472913,45	2005	Metalas	VMM	Ilgis, m	48	Kairė	48
Kelio atitvarai	153	7,376	6236336,69	469355,02	155	7,385	6236343,02	469348,68	2005	Metalas	VMM	Ilgis, m	9	Kairė	9
Kelio atitvarai	153	7,376	6236336,69	469355,02	155	7,385	6236343,02	469348,68	2005	Metalas	VMM	Ilgis, m	9	Dešinė	9
Kelio atitvarai	498	26,636	6247677,77	454362,40	501	26,675	6247667,61	454325,59	2003	Metalas	VMM-4	Ilgis, m	39	Dešinė	39
Kelio atitvarai	546	27,414	6247644,23	453772,43	552	27,465	6247685,07	453743,78	2005	Metalas	VMM-1.33	Ilgis, m	51	Dešinė	51
Kelio atitvarai	548	27,424	6247649,92	453764,70	551	27,458	6247679,17	453746,83	2005	Metalas	VMM-1.33	Ilgis, m	34	Kairė	34
Kelio atitvarai	633	29,703	6247062,39	451930,27	645	30,290	6246731,78	451446,03	2005	Metalas	VMM-4	Ilgis, m	587	Kairė	587
Kelio atitvarai	656	31,419	6245932,14	450649,13	660	31,467	6245897,76	450615,27	2005	Metalas	VMM-4	Ilgis, m	48	Kairė	48


1	2	3	4	5	6	7	8	9	10	11	12	13	14	15	16
Kelio atitvarai	659	31,464	6245900,33	450617,82	662	31,507	6245869,86	450587,79	2005	Metalas	VMM-4	Ilgis, m	43	Dešinė	43
Pėsčiųjų takas	29	1,868	6234569,77	474417,72	66	3,539	6234642,62	472748,33	2003	Asfaltbetonis	-	Ilgis, m	1671	Kairė	1671
Pėsčiųjų takas	66	3,539	6234642,62	472748,33	106	4,415	6234943,06	471938,07	2003	Betono plytelės	-	Ilgis, m	876	Kairė	876
Pėsčiųjų takas	354	17,078	6241857,27	461526,04	356	17,144	6241902,37	461478,86	2003	Asfaltbetonis	-	Ilgis, m	66	Kairė	66
Želdynai	28	1,840	6234568,63	474446,30	31	1,916	6234571,68	474369,69	2003	Žolė	Žalia veja	Ilgis, m	76	Centras	76

**Parengė** \_\_\_\_\_  
(vykdytojo pareigos)

(parašas)

**Tikrino** \_\_\_\_\_  
(vykdytojo pareigos)

(parašas)



\_\_\_\_\_ (vardas ir pavardė)

\_\_\_\_\_ (vardas ir pavardė)

## VĮ "Transporto ir kelių tyrimo institutas"

(juridinio asmens, atlikusio kadastrinius matavimus, pavadinimas)

### AUTOPAVILJONŲ, PAVĖSINIŲ IR KITŲ PASTATŲ KADASTRO DUOMENYS

2010.10.04

(data)

Krašto kelias Nr.153 Joniškis - Žagarė - Naujoji Akmenė

(kelio reikšmė, numeris ir pavadinimas)

Kelio sudėtinės dalies pavadinimas	Ataskaitos duomenys ašyje		Centro koordinatės		Statybos metai	Medžiaga	Markė (tipas)	Mato vienetas	Kiekis	Kelio pusė (dešinė, kairė)
	taško Nr.	km	X	Y						
I	2	3	4	5	6	7	8	9	10	11
Autopaviljionas	437	22,888	6246083,12	457545,49	2003	mūrinis	-	Kiekis, vnt	1	Dešinė

Technikė

(vykdytojo pareigos)

(parašas)

Parengė


Projekto vadovė  
(vykdytojo pareigos)

(parašas)

Tikrino

(vardas ir pavardė)

(vardas ir pavardė)



## ELEKTRONINIŲ RYŠIŲ INFRASTRUKTŪROS APSAUGOJIMO SĄLYGOS

2024-09-03 Nr. 3-I-0424/24

**Užsakovas:** AB „Via Lietuva“

**Užsakovo adresas:** Kauno g. 22-202, Vilnius

**Objekto pavadinimas ir vieta:** Valstybinės reikšmės krašto kelio Nr. 153 Joniškis–Žagarė–Naujoji Akmenė ruožo nuo 17,210 iki 26,750 km kapitalinio remonto, įrengiant taką, techninio darbo projekto parengimas.

### TECHNINIAI REIKALAVIMAI ELEKTRONINIŲ RYŠIŲ INFRASTRUKTŪROS APSAUGOJIMUI.

1. Užsakovas iki statybos darbų pradžios savo lėšomis turi numatyti veiksmus ir priemones į darbų zoną patenkančios Telia Lietuva, AB (toliau Telia) elektroninių ryšių infrastruktūros apsaugojimui:
  - 1.1. Neapsaugotus (gruntinius) ryšių kabelius apsaugoti remontiniu išilgai sudedamu hermetišku vamzdžiu bei įgilinti iki normatyvinio gylio, jeigu jis yra neišlaikomas. Galus užsandarinti, kad nepatektų vanduo;
  - 1.2. Apsaugoti antžeminę elektroninių ryšių infrastruktūrą (telekomunikacijų spintas, kabelines dėžutes, stulpelius ir kt.), patenkančią į darbų zoną.
2. Nesant galimybės apsaugoti elektroninių ryšių infrastruktūros, būtina išsiimti elektroninių ryšių infrastruktūros iškėlimo sąlygas.

### BENDRIEJI REIKALAVIMAI.

1. Elektroninių ryšių infrastruktūros apsaugojimo sprendiniai turi būti detalizuoti techniniame darbo projekte ir aiškinamajame rašte.
2. Elektroninių ryšių infrastruktūros apsaugos zonų dydžiai ir darbai jose nustatyti Lietuvos Respublikos Specialiųjų žemės naudojimo sąlygų įstatyme.
3. Vadovaujantis Lietuvos Respublikos Statybos įstatymo 6 straipsnio 4 punktu – „Statinys turi būti statomas ir pastatytas, o statybos sklypas tvarkomas taip, kad statybos metu ir naudojant pastatytą statinį trečiųjų asmenų gyvenimo ir veiklos sąlygos, kurias jie turėjo iki statybos pradžios, galėtų būti pakeistos tik pagal normatyvinių statybos techninių dokumentų ir normatyvinių statinio saugos ir paskirties dokumentų nuostatas, o šios sąlygos yra kaip numato 1 punktas - statinių esamos techninės būklės nepabloginimas.
4. Elektroninių ryšių infrastruktūros elementų apsaugojimo, projektavimo ir statybos darbus gali vykdyti tik juridinis arba fizinis asmuo, atitinkantis Lietuvos Respublikos statybos įstatymo ir jo poįstatyminių aktų reikalavimus.
5. Vykdydamas projektavimą, elektroninių ryšių infrastruktūros įrengimo reikalavimus nustato Lietuvos Respublikos Ryšių reguliavimo tarnybos patvirtintos „Elektroninių ryšių infrastruktūros įrengimo, žymėjimo, priežiūros ir naudojimo taisyklės“, kiti Statybos techniniai reglamentai.
6. Elektroninių ryšių infrastruktūros apsaugojimo sprendinius ir projektą derinti su Telia el.paštu [Projektu\\_derinimas\\_Joniskis@telia.lt](mailto:Projektu_derinimas_Joniskis@telia.lt).
7. Statybos, kasimo ar kitus darbus elektroninių ryšių infrastruktūros apsaugos zonoje vykdyti rankiniu būdu, pagal suderintą projektą ir tik gavus Telia rašytinį sutikimą žemės kasimo darbams. Dėl leidimo gavimo kreiptis el.paštu [\\_\\_\\_\\_\\_@telia.lt](mailto:_____@telia.lt)

8. Elektroninių ryšių infrastruktūros apsaugojimo darbai turi būti priduoti Telia, prieš užpilant tranšėją iškvietus atstovą. Atstovo iškvietimą registruoti prieš 1-2 darbo dienas [www.telia.lt/trasu-rodymas](http://www.telia.lt/trasu-rodymas)
9. Užsakovas privalo Telia ir tretiesiems asmenims atlyginti elektroninių ryšių infrastruktūros apsaugojimo darbų metu dėl Užsakovo kaltės padarytus nuostolius. Nuostoliai atlyginami šalių susitarimu, o šalims nesusitarus – Lietuvos Respublikos įstatymų nustatyta tvarka.
10. Telia pasilieka teisę, esant būtinumui, keisti apsaugojimo sąlygas.

Tinklo resursų administravimo 3 komanda  
vyresnysis inžinierius

Originalas nebus siunčiamas

# JONIŠKIO RAJONO SAVIVALDYBĖS ADMINISTRACIJA

TVIRTINU  
Administracijos direktorė

## TECHNINĖS SĄLYGOS STATINIAMS MELIORUOTOJE ŽEMĖJE PROJEKTUOTI

2024-09- Nr. (28.65 E) S-  
Joniškis

Projekto pavadinimas: Valstybinės reikšmės krašto kelio Nr. 153 Joniškis–Žagarė–Naujoji Akmenė ruožo nuo 17,210 iki 22,770 km kapitalinio remonto, įrengiant taką, techninio darbo projektas

UAB VIAPROJEKTAS

### REIKALAVIMAI:

1. **Iškelti.** Nėra.
2. **Pertvarkyti.** Per projektuojamą pėsčiųjų ir dviračių taką kertančius drenažo rinktuvus pertvarkyti taip, kad jų konstrukcijos būtų patvarios, ilgaamžės ir jų priežiūrai nereikėtų atlikti žemės kasimo darbų. Drenažo rinktuvams naudojami aukšto atsparumo gniuždymui plastikiniai, gelžbetoniniai ir kitokie vamzdžiai. Jų priežiūrai rengiami kontroliniai šuliniai.
3. **Įrengti.** Paviršinio vandens nuleistuvai turi būti pajungti į nemažesnio kaip 100 mm diametro drenažo rinktuvą. Nesant prie esamo ar naujai projektuojamo paviršinio vandens nuleistuvo 100 mm ar didesnio diametro drenažo rinktovo, būtina pakloti naują ne mažesnio kaip 100 mm diametro drenažo rinktuvą perforuotais su geotekstilės filtru vamzdžiais.
4. **Kiti.** Vadovautis Lietuvos Respublikos žemės ūkio ministro 2008 m. balandžio 16 d. įsakymu Nr. 3D-218 patvirtintu Melioracijos techniniu reglamentu MTR 1.12.01:2008 „Melioracijos statinių techninės priežiūros taisyklės“, Lietuvos Respublikos žemės ūkio ministro 2005 m. sausio 3 d. įsakymu Nr. 3D-1 (Lietuvos Respublikos žemės ūkio ministro 2022 m. spalio 7 d. įsakymo Nr. 3D-602 redakcija) patvirtintu Melioracijos techniniu reglamentu MTR 1.05.01:2005 „Melioracijos statinių projektavimas“ ir Lietuvos Respublikos žemės ūkio ministro 1996 m. liepos 1 d. įsakymu Nr. 283 (Lietuvos Respublikos žemės ūkio ministro 2015 m. rugsėjo 9 d. įsakymo Nr. 3D-673 redakcija) patvirtintomis techninių sąlygų statiniams melioruotoje žemėje projektuoti išdavimo taisyklėmis bei kitais Lietuvos Respublikoje galiojančiais melioracijos statinių projektavimą ir statybą reglamentuojančiais teisės aktais.
5. Techninės sąlygos galioja iki 2029-09-03.

Skyriaus vedėjas

# Dokumento nuorašas

Dokumento sudarytojas (-ai)	Joniškio rajono savivaldybės administracija, Livonijos g. 4, LT-84124 Joniškis
Dokumento pavadinimas (antraštė)	Techinės sąlygos statiniams melioruotoje žemėje projektuoti
Dokumento registracijos data ir numeris	2024-09-04 12:59:34 GMT+3, (28.65 E) S-2865
Dokumento formatas	ADOC-V1.0
Parašas #1	
Parašo galiojimas	Šis parašas galioja
El. parašo paskirtis	Pasirašymas
Parašą sukūrusio asmens vardas, pavardė ir pareigos	
Parašo sukūrimo data ir laikas	2024-09-03 15:38:39 GMT+3
Parašo formatas	XAdES-T
Laiko žymoje nurodytas laikas	2024-09-03 15:38:39 GMT+3
Informacija apie sertifikavimo paslaugų teikėją	EID-SK 2016, AS Sertifitseerimiskeskus, EE
Sertifikato galiojimo laikas	2020-04-29 18:01:29 - 2025-04-28 23:59:59 GMT+3
Parašas #2	
Parašo galiojimas	Šis parašas galioja
El. parašo paskirtis	Tvirtinimas
Parašą sukūrusio asmens vardas, pavardė ir pareigos	
Parašo sukūrimo data ir laikas	2024-09-03 17:38:42 GMT+3
Parašo formatas	XAdES-T
Laiko žymoje nurodytas laikas	2024-09-03 17:38:42 GMT+3
Informacija apie sertifikavimo paslaugų teikėją	ADIC CA ECC, Asmens dokumentu israsymo centras prie LR VRM, LT
Sertifikato galiojimo laikas	2024-07-11 12:27:06 - 2028-07-10 12:27:06 GMT+3
Parašas #3	
Parašo galiojimas	Šis parašas galioja
El. parašo paskirtis	Registracija
Parašą sukūrusio asmens vardas, pavardė ir pareigos	Joniškio rajono savivaldybės administracija , -
Parašo sukūrimo data ir laikas	2024-09-04 12:59:37 GMT+3
Parašo formatas	XAdES-T
Laiko žymoje nurodytas laikas	2024-09-04 12:59:37 GMT+3
Informacija apie sertifikavimo paslaugų teikėją	RCSC IssuingCA-2, VI Registru Centras - i.k. 124110246, LT
Sertifikato galiojimo laikas	2024-04-08 15:52:43 - 2027-04-08 15:52:43 GMT+3
Programinės įrangos, kuria naudojantis sudarytas elektroninis dokumentas, pavadinimas	Elpako v.20240826.1
Nuorašo suformavimo data ir laikas	2024-09-25 09:44:36 GMT+3

Šiame nuoraše pateikiama informacija apie visų elektroninių parašų ir spaudų teisinius tipus bei galią pagal ES reglamentą Nr. 910/2014 (eIDAS).

UAB VIAPROJEKTAS

El. p.: \_\_\_\_\_

2024 m. rugsėjo d. Nr. R-

Į 2024 m. rugpjūčio 28 d. Nr. 2406VP03-  
153-TS-04

## DĖL PROJEKTAVIMO SĄLYGŲ

Atsakydami į Jūsų prašymą informuojame, kad pagal 2024-08-28 rašte „Valstybinės reikšmės krašto kelio Nr. 153 Joniškis – Žagarė – Naujoji Akmenė ruožo nuo 17,210 iki 22,770 km kapitalinio remonto, įrengiant taką, techninis darbo projektas“ pateiktas ruožo koordinatės, numatomų darbų ribose RAIN elektroninių ryšių infrastruktūros nėra.

Tinklo valdymo tarnybos vadovė