



- SUTARTINIAI ŽYMĖJIMAI
- - - Tako ašis
 - - - Dangos kraštai
 - - - Keikraštis
 - - - Projektuojamas apsauginis ativaras (dvipusis)
 - - - Projektuojamas apsauginis ativaras (vienpusis)
 - - - Projektuojamas apsauginė tvorelė (≥1,3 m aukščio)
 - - - Betoninis gatvės bordiūras
 - - - Betoninis nužemintas h=0 cm bordiūras
 - - - Valstybinės reikšmės krašto kelio sklypų ribos
 - - - Kadastrinių matavimų sklypų ribos
 - - - Preliminarių matavimų sklypų ribos
 - - - Koreguotinos sklypų ribos
 - - - Projektinės horizontales
 - - - Atraminės konstrukcijos (gabionai)
 - - - Projektiniai šlaitai (Ž 1:1,5; R 1:1)
 - - - Projektuojama vandens pralaida
 - - - Vandens tekėjimo kryptis
 - + 1 Ašies nužymėjimo taškas



- SUTARTINIAI ŽYMĖJIMAI
- - - Tako ašis
 - - - Dangos kraštias
 - - - Keikraštias
 - - - Projektuojamas apsauginis ativaras (dvišpusis)
 - - - Projektuojamas apsauginis ativaras (vienpusis)
 - - - Projektuojamas apsauginė tvorėlė (≥1,3 m aukščio)
 - - - Betoninis gatvės bordiūras
 - - - Betoninis nužemintas h=0 cm bordiūras
 - - - Valstybinės reikšmės krašto kelio sklypų ribos
 - - - Kadastrinių matavimų sklypų ribos
 - - - Preliminarių matavimų sklypų ribos
 - - - Koreguotinos sklypų ribos
 - - - Projektinės horizontales
 - - - Atraminės konstrukcijos (gabionai)
 - - - Projektiniai šlaitai (Ž 1:1,5; R 1:1)
 - - - Projektuojama vandens pralaida
 - - - Vandens tekėjimo kryptis
 - + 1 Ašies nužymėjimo taškas



Griovys išvalomas. Nuo antgalio nukasamas augalinis sluoksnis ir nuplunamas aukšto slėgio vandens srove. Griovio dugnas tvirtinamas skalda.

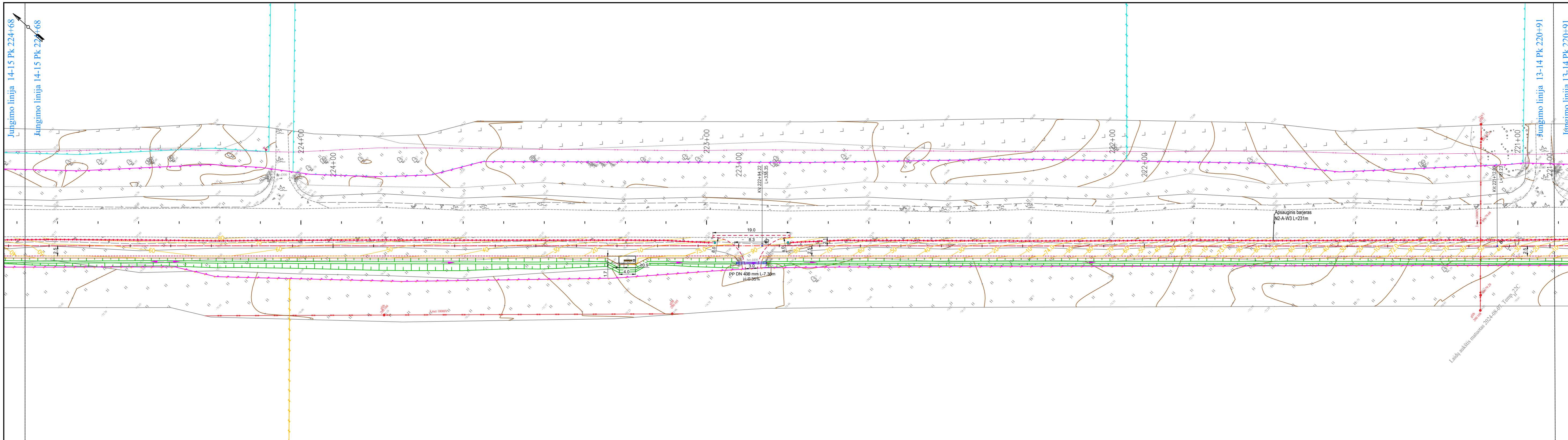
Griovys išvalomas. Nuo antgalio nukasamas augalinis sluoksnis ir nuplunamas aukšto slėgio vandens srove. Griovio dugnas tvirtinamas skalda.

Griovys išvalomas. Nuo antgalio nukasamas augalinis sluoksnis ir nuplunamas aukšto slėgio vandens srove. Griovio dugnas tvirtinamas skalda.


Griovys išvalomas. Nuo antgalio nukasamas augalinis sluoksnis ir nuplunamas aukšto slėgio vandens srove. Griovio dugnas tvirtinamas skalda.

SUTARTINIAI ŽYMĖJIMAI

- Tako ašis
- - - - - Dangos kraštis
- Keikraštis
- Projektuojamas apsauginis ativaras (dvišpusis)
- Projektuojamas apsauginis ativaras (vienpusis)
- Projektuojamas apsauginė tvorelė (≥1,3 m aukščio)
- Betoninis gatvės bordiūras
- Betoninis nužemintas h=0 cm bordiūras
- Valstybinės reikšmės krašto kelio sklypų ribos
- Kadastrinių matavimų sklypų ribos
- Preliminarių matavimų sklypų ribos
- Koreguotinos sklypų ribos
- Projektinės horizontales
- Atraminės konstrukcijos (gabionai)
- Projektiniai šlaitai (Ž 1:1,5; R 1:1)
- Projektuojama vandens pralaida
- Vandens tekėjimo kryptis
- + 1 Ašies nužymėjimo taškas



- SUTARTINIAI ŽYMĖJIMAI
- - - Tako ašis
 - - - Dangos kraštis
 - - - Keikraštis
 - - - Projektuojamas apsauginis ativaras (dvišpusis)
 - - - Projektuojamas apsauginis ativaras (vienpusis)
 - - - Projektuojamas apsauginė tvorėlė (≥1,3 m aukščio)
 - - - Betoninis nužemintas h=0 cm bordiūras
 - - - Betoninis nužemintas h=0 cm bordiūras
 - - - Valstybinės reikšmės krašto kelio skylių ribos
 - - - Kadastrinių matavimų skylių ribos
 - - - Preliminarių matavimų skylių ribos
 - - - Koreguotinos skylių ribos
 - - - Projektinės horizontales
 - - - Atraminės konstrukcijos (gabionai)
 - - - Projektiniai šlaitai (Ž 1:1,5; R 1:1)
 - - - Projektuojama vandens pralaida
 - - - Vandens tekėjimo kryptis
 - + 1 Ašies nužėmimo taškas



SUTARTINIAI ŽYMĖJIMAI

- Tako ašis
- - - - - Dangos kraštias
- Keikraštis
- Projektuojamas apsauginis ativaras (dvipusis)
- Projektuojamas apsauginis ativaras (vienpusis)
- Projektuojamas apsauginė tvorėlė (≥1,3 m aukščiui)
- Projektuojamas apsauginis tvorės bordiūras
- Betoninis gatvės bordiūras
- - - - - Betoninis nužemintas h=0 cm bordiūras
- Valstybinės reikšmės krašto kelio sklypų ribos
- Kadastrinių matavimų sklypų ribos
- Preliminarių matavimų sklypų ribos
- Koreguotinos sklypų ribos
- Projektinės horizontales
- - - - - Atraminės konstrukcijos (gabionai)
- Projektiniai šlaitai (Ž 1:1,5; R 1:1)
- Projektuojama vandens pralaida
- Vandens tekėjimo kryptis
- + 1 Ašies nužymėjimo taškas

Jungimo vieta su projektu:
Valstybinės reikšmės krašto kelio Nr. 153 Joniškis-Zagare-Naujoji Akmenė
ruožo nuo 22,770 iki 26,750 km kapitalinis remontas, įrengiant taką

Projektuojamo ruožo
pabaiga 22,754 km
X=6245989.45
Y=457628.44

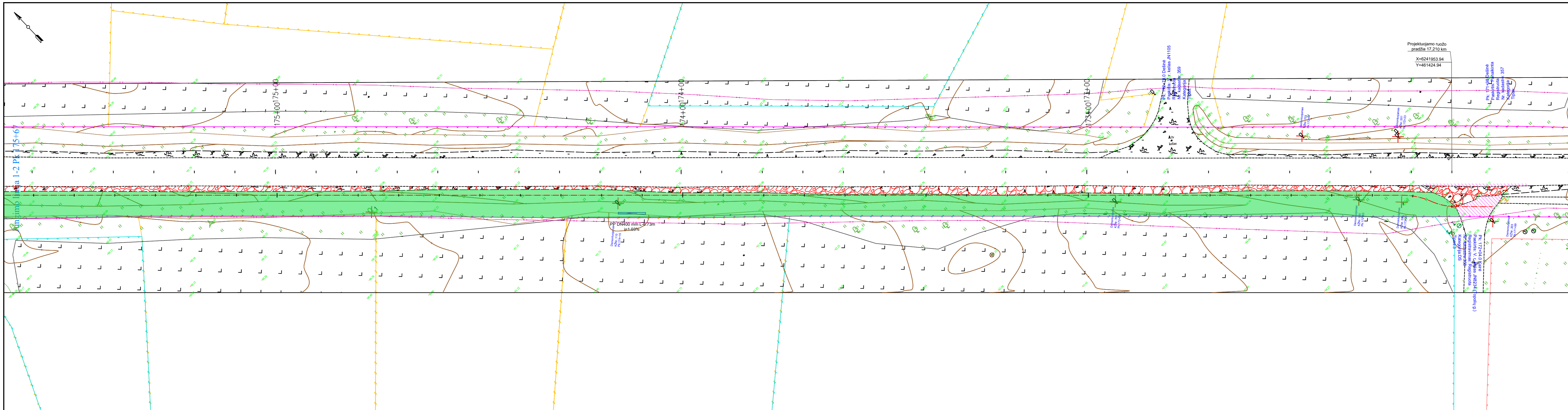
Perkeliamas eisimo
srautų matuoklis

Apsauginis barjeras
NZ-A-W3 L=442m

Jungimo linija 14-15 Pk. 224+68

Jungimo linija 14-15 Pk. 224+68


LKS 94 koordinacijų sistema			LKS 94 koordinacijų sistema			LKS 94 koordinacijų sistema		
Taško Nr.	X	Y	Taško Nr.	X	Y	Taško Nr.	X	Y
1	6241940.86	461426.29	21	6242451.34	460892.82	41	6242885.59	460431.53
2	6241947.07	461419.77	22	6242472.83	460869.87	42	6242887.73	460428.76
3	6241951.97	461416.35	23	6242477.50	460859.38	43	6242890.38	460424.53
4	6241952.44	461416.15	24	6242477.66	460857.47	44	6242892.21	460422.16
5	6241958.17	461412.14	25	6242480.40	460851.40	45	6242903.94	460409.78
6	6242211.62	461145.31	26	6242486.50	460845.01	46	6242907.44	460404.33
7	6242215.42	461139.13	27	6242494.59	460840.64	47	6242907.69	460403.73
8	6242215.49	461138.93	28	6242495.78	460840.41	48	6242910.70	460399.05
9	6242218.74	461133.63	29	6242505.33	460835.18	49	6242917.50	460391.88
10	6242224.93	461127.11	30	6242535.43	460803.05	50	6242921.91	460388.67
11	6242230.03	461123.60	31	6242574.15	460761.97	51	6242922.66	460388.31
12	6242230.28	461123.50	32	6242607.55	460726.29	52	6242927.80	460384.57
13	6242236.23	461119.40	33	6242732.37	460592.06	53	6242947.00	460364.32
14	6242260.29	461094.07	34	6242845.84	460471.10	54	6243104.37	460210.85
15	6242317.66	461033.51	35	6242851.77	460464.84	55	6243602.63	459761.66
16	6242376.10	460971.50	36	6242854.06	460462.87	56	6243863.49	459526.87
17	6242385.87	460961.29	37	6242858.08	460460.06	57	6244108.12	459306.25
18	6242414.50	460925.63	38	6242860.75	460457.75	58	6244144.19	459274.19
19	6242424.18	460915.52	39	6242865.41	460452.83	59	6244161.75	459253.25
20	6242438.61	460904.80	40	6242880.85	460436.53	60	6244172.21	459243.95
LKS 94 koordinacijų sistema			LKS 94 koordinacijų sistema					
Taško Nr.	X	Y	Taško Nr.	X	Y			
61	6244179.41	459239.01	81	6245461.49	458094.13			
62	6244194.12	459229.79	82	6245463.13	458093.23			
63	6244211.94	459213.95	83	6245466.51	458090.83			
64	6244215.73	459209.14	84	6245502.63	458058.14			
65	6244216.73	459207.28	85	6245637.54	457937.14			
66	6244220.08	459203.08	86	6245889.32	457711.12			
67	6244228.52	459195.69	87	6245961.92	457646.06			
68	6244232.63	459193.13	88	6245979.09	457630.76			
69	6244235.03	459192.13	89	6245985.69	457624.32			
70	6244239.94	459189.05						
71	6244292.50	459142.32						
72	6244416.97	459030.72						
73	6244589.86	458876.66						
74	6245077.72	458442.80						
75	6245329.99	458214.40						
76	6245444.16	458111.06						
77	6245446.92	458107.88						
78	6245447.94	458106.38						
79	6245450.32	458103.64						
80	6245458.61	458096.16						



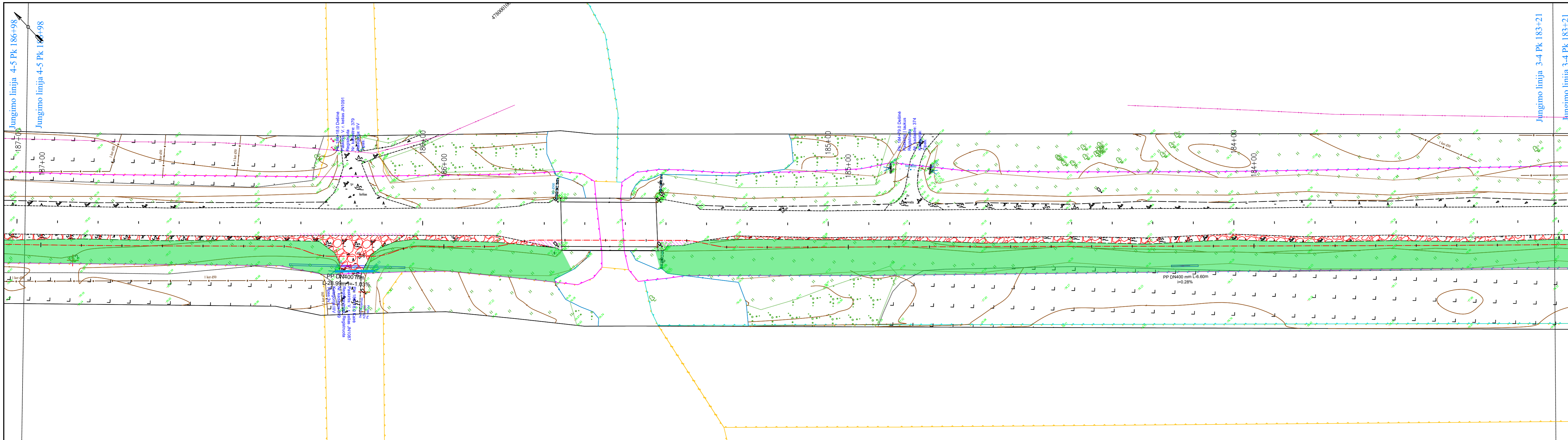
SUTARTINIAI ŽYMĖJIMAI

- Ardomas gatvės bordiūras 100x30x15
- Ardomas vejos bortas 100x20x8
- Ardoma asfalto danga
- Ardoma trinkelų danga
- Ardoma plytelių danga
- Ardoma betono/betono plokščių danga
- Pašalinamas žvyro sluoksnis
- Kertami krūmai
- Nukasamas dirvožemis
- Ardoma pralaida
- Šalinami medžiai
- Demonuojamas kelio ženklas
- Perkeliamas eismo intensyvumo matuoklis
- Valstybinės reikšmės krašto kelio skylių ribos
- Kadastrinių matavimų skylių ribos
- Preliminarių matavimų skylių ribos
- Tako ašis

0	2024-11	Projekto tvirtinimui ir statybai
Laida	Data	Laidos statusas. Keitimo priežastis (jei taikoma)
Kval. patv. dok. Nr.		
PV		Valstybinės reikšmės krašto kelio Nr. 153 Joniškis–Žagarė–Naujoji Akmenė ruožo nuo 17,210 iki 26,750 km kapitalinio remonto, įrengiant taką, techninio darbo projekto parengimas ir projekto vykdymo priežiūra
PDV		Valstybinės reikšmės krašto kelio Nr. 153 Joniškis–Žagarė–Naujoji Akmenė ruožo nuo 17,210 iki 22,770 km kapitalinis remontas, įrengiant taką
Kaiba		Esamų dangų ardymo planas M1:500
LT	AB „Via Lietuva“	2406VP03-153-KRTDP-S_B02_DAP
		Laida
		Lapas Lapų
		0
		1 15

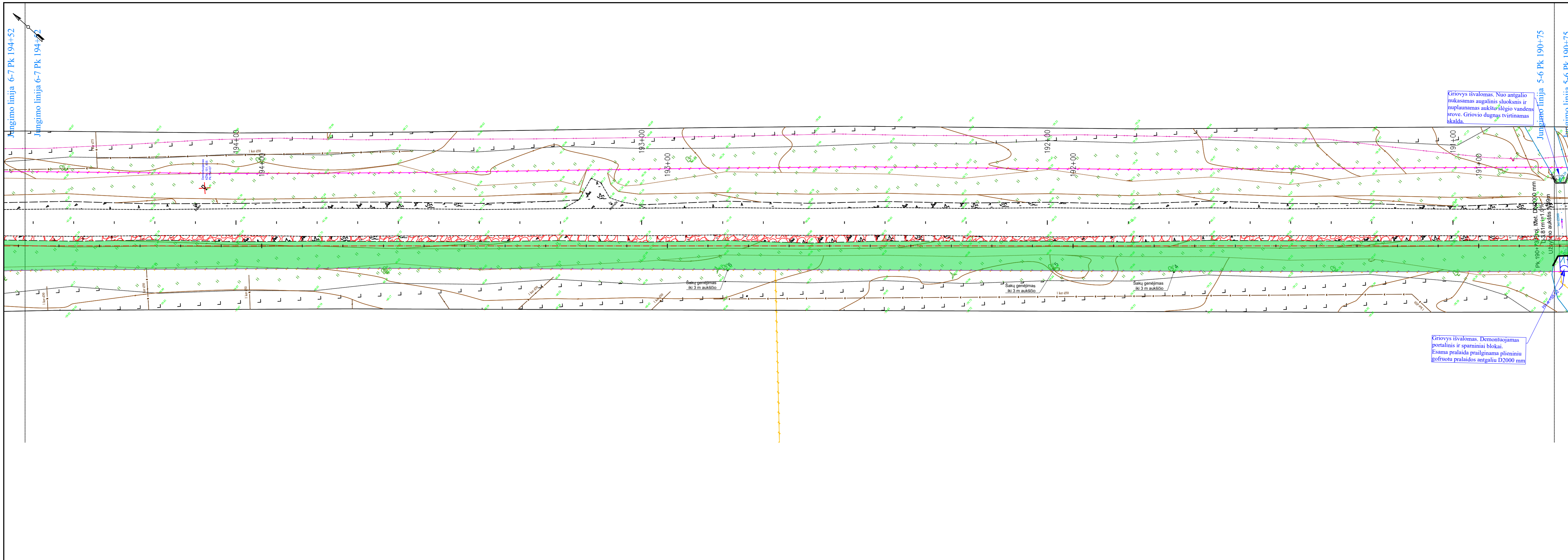


- SUTARTINIAI ŽYMĖJIMAI
- Ardomas gatvės bordiūras 100x30x15
 - Ardomas vejos bortas 100x20x8
 - Ardoma asfalto danga
 - Ardoma trinkelų danga
 - Ardoma plytelių danga
 - Ardoma beton/betono plokščių danga
 - Pašalinamas žvyro sluoksnis
 - Kertami krūmai
 - Nukasamas dirvožemis
 - Ardoma pralaida
 - Šalinami medžiai
 - Demonstruojamas kelio ženklas
 - Perkeliamas eismo intensyvumo matuoklis
 - Valstybinės reikšmės krašto kelio sklypų ribos
 - Kadastrinių matavimų sklypų ribos
 - Preliminarių matavimų sklypų ribos
 - Tako ašis





















SUTARTINIAI ŽYMĖJIMAI

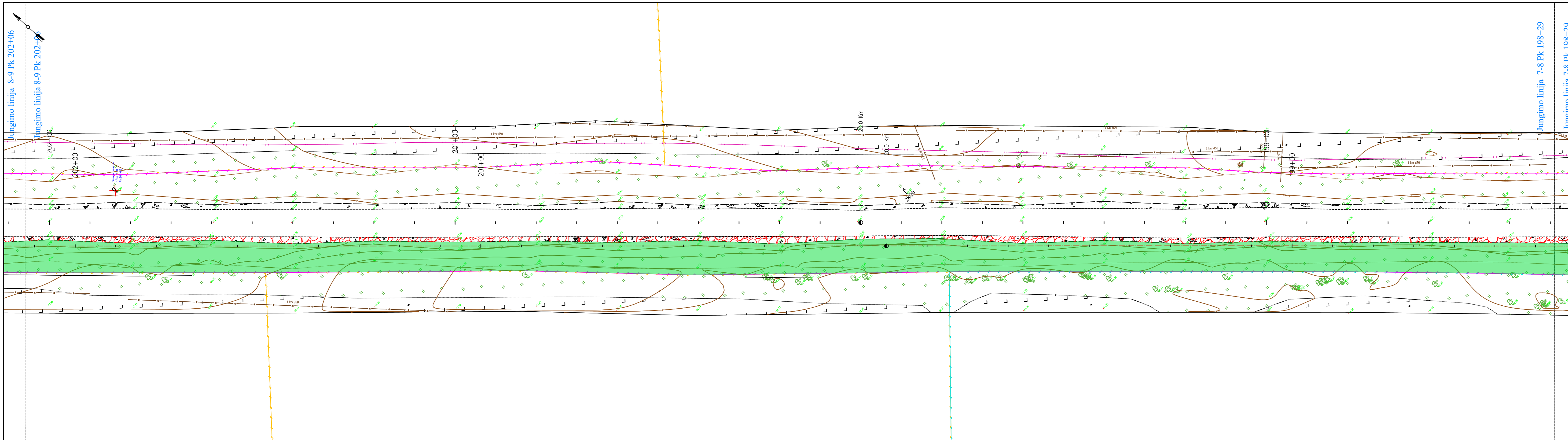
- Ardomas gatvės bordiūras 100x30x15
- Ardoma vejos bortas 100x20x8
- Ardoma asfalto danga
- Ardoma trinkelų danga
- Ardoma plytelių danga
- Ardoma betono/betono plokščių danga
- Pašalinamas žvyro sluoksnis
- Kertami krūmai
- Nukasamas dirvožemis
- Ardoma pralaida
- Šalinami medžiai
- Demonuojamas kelio ženklas
- Perkeliamas eismo intensyvumo matuoklis
- Valstybinės reikšmės krašto kelių sklypų ribos
- Kadastrinių matavimų sklypų ribos
- Preliminarių matavimų sklypų ribos
- Tako ašis




















- SUTARTINIAI ŽYMĖJIMAI
- Ardomas gatvės bordiūras 100x30x15
 - Ardoma vejos bortas 100x20x8
 - Ardoma asfalto danga
 - Ardoma trinkelų danga
 - Ardoma plytelių danga
 - Ardoma betono/betono plokščių danga
 - Pašalinamas žvyro sluoksnis
 - Kertami krūmai
 - Nukasamas dirvožemis
 - Ardoma pralaida
 - Šalinami medžiai
 - Demonuojamas kelio ženklas
 - Perkeliamas eismo intensyvumo matuoklis
 - Valstybinės reikšmės krašto kelio sklypų ribos
 - Kadastrinių matavimų sklypų ribos
 - Preliminarių matavimų sklypų ribos
 - Tako ašis

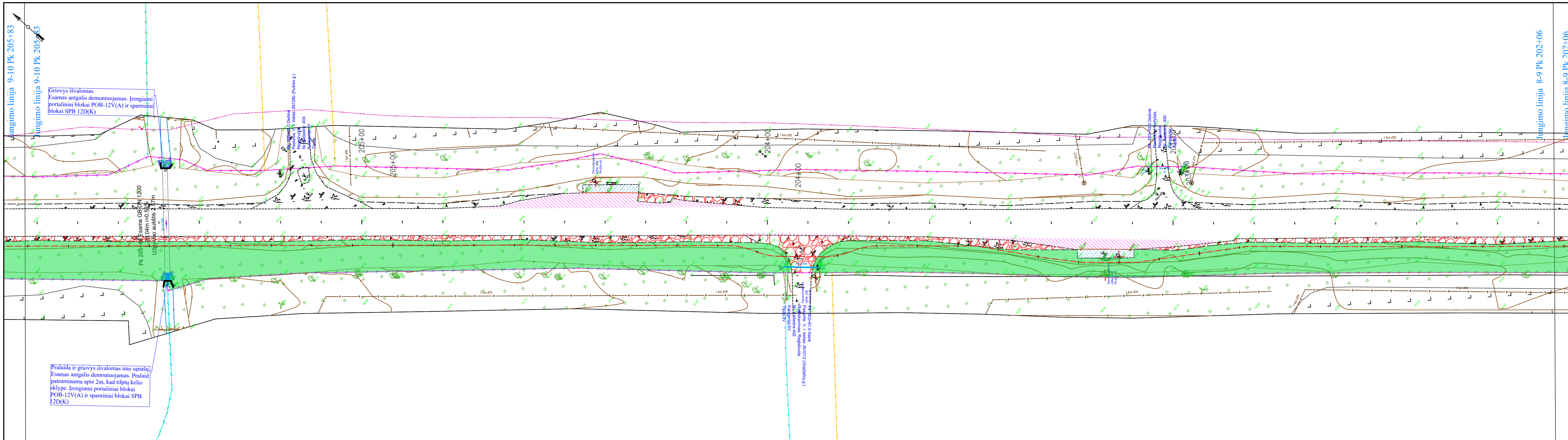


-  Ardomas gatvės bordiūras 100x30x15
-  Ardoma vejos bortas 100x20x8
-  Ardoma asfalto danga
-  Ardoma trinkelų danga
-  Ardoma plytelių danga
-  Ardoma beton/betono plokščių danga
-  Pašalinamas žvyro sluoksnis
-  Kertami krūmai
-  Nukasamas dirvožemis
-  Ardoma pralaida
-  Šalinami medžiai
-  Demonuojamas kelio ženklas
-  Perkeliamas eismo intensyvumo matuoklis
-  Valstybinės reikšmės krašto kelių skylių ribos
-  Kadastrinių matavimų skylių ribos
-  Preliminarių matavimų skylių ribos
-  Tako ašis



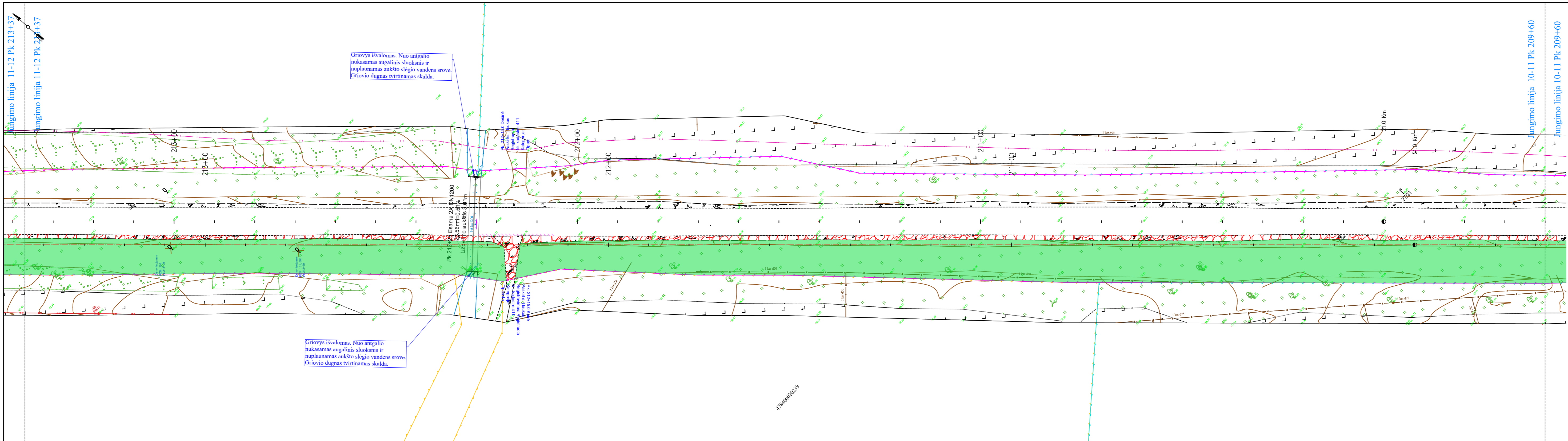
SUTARTINIAI ŽYMĖJIMAI

-  Ardomas gatvės bordiūras 100x30x15
-  Ardomas vejos bortas 100x20x8
-  Ardoma asfalto danga
-  Ardoma trinkelų danga
-  Ardoma plytelių danga
-  Ardoma betono/betono plokščių danga
-  Pašalinamas žvyro sluoksnis
-  Kertami krūmai
-  Nukasamas dirvožemis
-  Ardoma pralaida
-  Šalinami medžiai
-  Demonuojamas kelio ženklas
-  Perkeliamas eismo intensyvumo matuoklis
-  Valstybinės reikšmės krašto sklypų ribos
-  Kadastrinių matvimų sklypų ribos
-  Preliminarių matavimų sklypų ribos
-  Tako ašis



SUTARTINIAI ŽYMĖJIMAI

- Ardomas gatvės bordiūras 100x30x15
- Ardomas vejos bortas 100x20x8
- Ardoma asfalto danga
- Ardoma trinkelų danga
- Ardoma plytelių danga
- Ardoma betonobetono plokščių danga
- Pašalinamas žvyro sluoksnis
- Kertami krūmai
- Nukasamas dirvožemis
- Ardoma pralaida
- Šalinami medžiai
- Demonuojamas kelio ženklas
- Perkeliamas eismo intensyvumo matuoklis
- Valstybinės reikšmės krašto kelio skylių ribos
- Kadastrinių matavimų skylių ribos
- Preliminarių matavimų skylių ribos
- Tako ašis



Griovys išvalomas. Nuo antgalio nukasamas augalinis sluoksnis ir nuplautamas aukšto slėgio vandens srove. Griovio dugnas tvirtinamas skalda.

Griovys išvalomas. Nuo antgalio nukasamas augalinis sluoksnis ir nuplautamas aukšto slėgio vandens srove. Griovio dugnas tvirtinamas skalda.

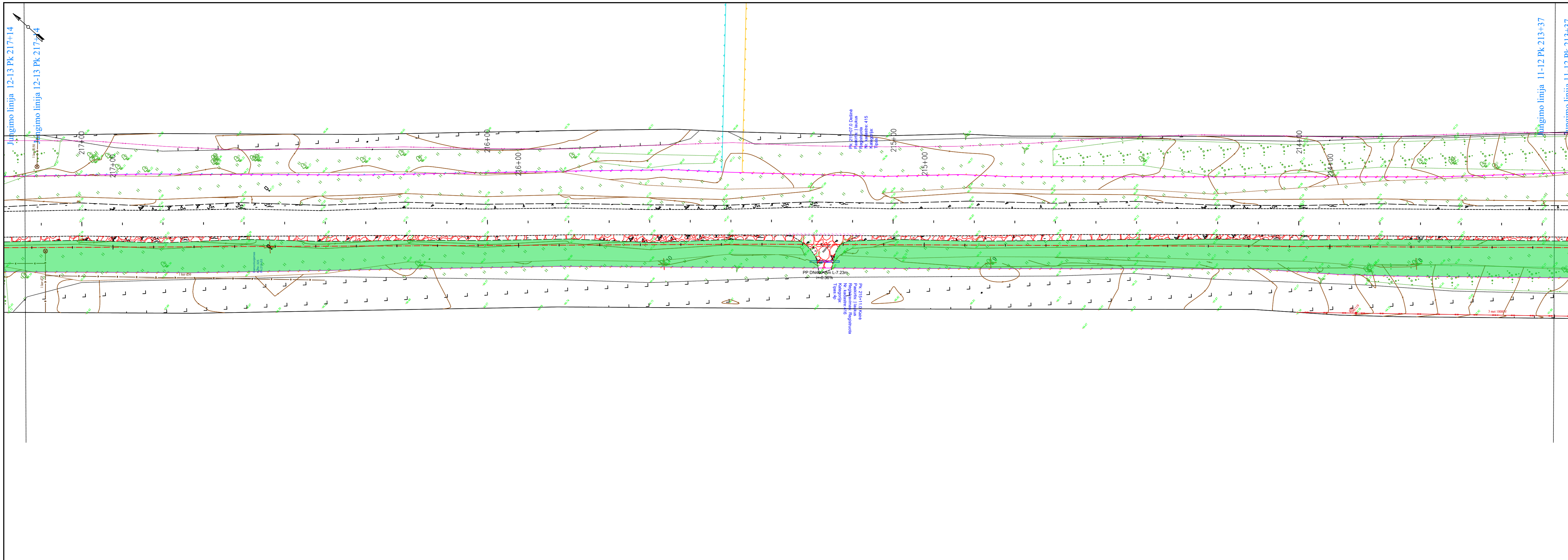
Esama 2x DN1200 Uždarojo aukštis 3,0m

Pk 212+410 Dabartinis planinis matavimas Nr. 411

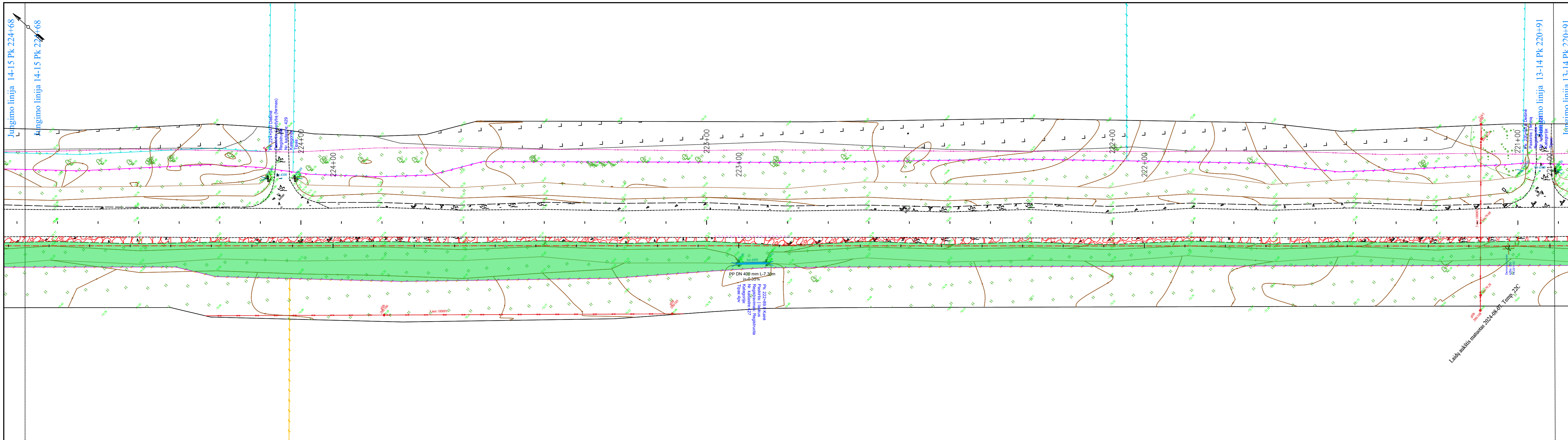
monetas 11 parastatymo žymėjimai /aukštis 0,51+212,7m

478400020239

- SUTARTINIAI ŽYMĖJIMAI
- Ardomas gatvės bordiūras 100x30x15
 - Ardomas vejos bortas 100x20x8
 - Ardoma asfalto danga
 - Ardoma trinkelėlių danga
 - Ardoma plytelių danga
 - Ardoma betono/betono plokščių danga
 - Pašalinamas žvyro sluoksnis
 - Kertami krūmai
 - Nukasamas dirvožemis
 - Ardoma pralaida
 - Šalinami medžiai
 - Demonstruojamas kelio ženklas
 - Perkeliamas eismo intensyvumo matuoklis
 - Valstybinės reikšmės krašto kelių skylių ribos
 - Kadastrinių matavimų skylių ribos
 - Preliminariųjų matavimų skylių ribos
 - Tako ašis



- SUTARTINIAI ŽYMĖJIMAI**
- Ardomas gatvės bordiūras 100x30x15
 - Ardoma vejos bortas 100x20x8
 - Ardoma asfalto danga
 - Ardoma trinkelų danga
 - Ardoma plytelių danga
 - Ardoma betono/betono plokščių danga
 - Pašalinamas žvyro sluoksnis
 - Kertami krūmai
 - Nukasamas dirvožemis
 - Ardoma pralaida
 - Šalinami medžiai
 - Demonuojamas kelio ženklas
 - Perkeliamas eismo intensyvumo matuoklis
 - Valstybinės reikšmės krašto kelių skylių ribos
 - Kadastrinių matavimų skylių ribos
 - Preliminarių matavimų skylių ribos
 - Tako ašis



SUTARTINIAI ŽYMĖJIMAI


- Ardomas gatvės bordiūras 100x30x15
- Ardomas vejos bortas 100x20x8
- Ardoma asfalto danga
- Ardoma trinkelų danga
- Ardoma plytelių danga
- Ardoma betono/betono plokščių danga
- Pašalinamas žvyro sluoksnis
- Kertami krūmai
- Nukasamas dirvožemis
- Ardoma pralaida
- Šalinami medžiai
- Demonuojamas kelio ženklas
- Perkeliamas eismo intensyvumo matuoklis
- Valstybinės reikšmės krašto kelių skylių ribos
- Kadastrinių matavimų skylių ribos
- Preliminarių matavimų skylių ribos
- Tako ašis

Jūrgimo linija 14-15 Pk 224+68

Jūrgimo linija 14-15 Pk 224+68

Jūrgimo linija 13-14 Pk 220+91

Jūrgimo linija 13-14 Pk 220+91



SUTARTINIAI ŽYMĖJIMAI

- Ardomas gatvės bordiūras 100x30x15
- Ardoma vejos bortas 100x20x8
- Ardoma asfalto danga
- Ardoma trinkelų danga
- Ardoma plytelių danga
- Ardoma betono/betono plokščių danga
- Pašalinamas žvyro sluoksnis
- Kertami krūmai
- Nukasamas dirvožemis
- Ardoma pralaida
- Šalinami medžiai
- Demonuojamas kelio ženklas
- Perkeliamas eisimo intensyvumo matuoklis
- Valstybinės reikšmės krašto kelio sklypų ribos
- Kadastrinių matavimų sklypų ribos
- Preliminarių matavimų sklypų ribos
- Tako ašis

Jungimo vieta su projektu:
Valstybinės reikšmės krašto kelio Nr. 153 Joniškis-Zagarė-Naujoji Akmenė
ruožo nuo 22,770 iki 26,750 km kapitalinis remontas, įrengiant taką

Pr. 227-57.0 Dėlaine
Pasirinkti: 1 laukas
Registravimas: Registruoda
Nr. kadastrinė: 434
Tipas:

Projektuojamo ruožo
pabaiga 22,754 km
X=6245989.45
Y=457628.44

Pr. 227-55.0 Kelio
Pasirinkti: 1 laukas
Registravimas: Registruoda
Nr. kadastrinė: 433
Tipas: 4p

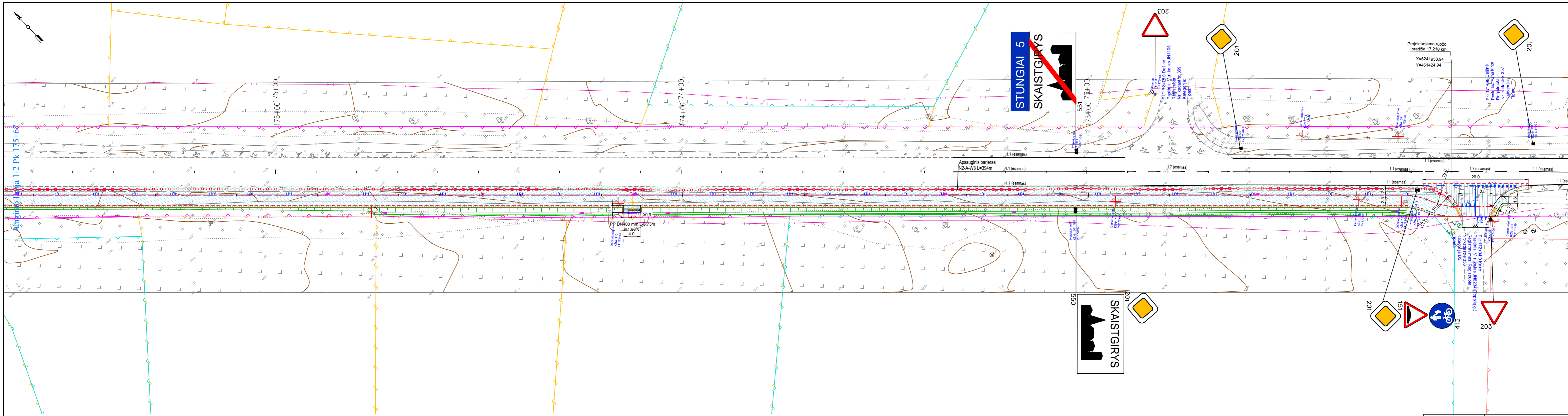
Laido anglys nuotrauka 2024.08.09. Temp. 22C

Perkeliamas eisimo
srautu matuoklis

Pr. 226-16.0 Dėlaine
Pasirinkti: 1 laukas
Registravimas: Registruoda
Nr. kadastrinė: 431
Tipas:

Jungimo linija 14-15 Pk. 224+68

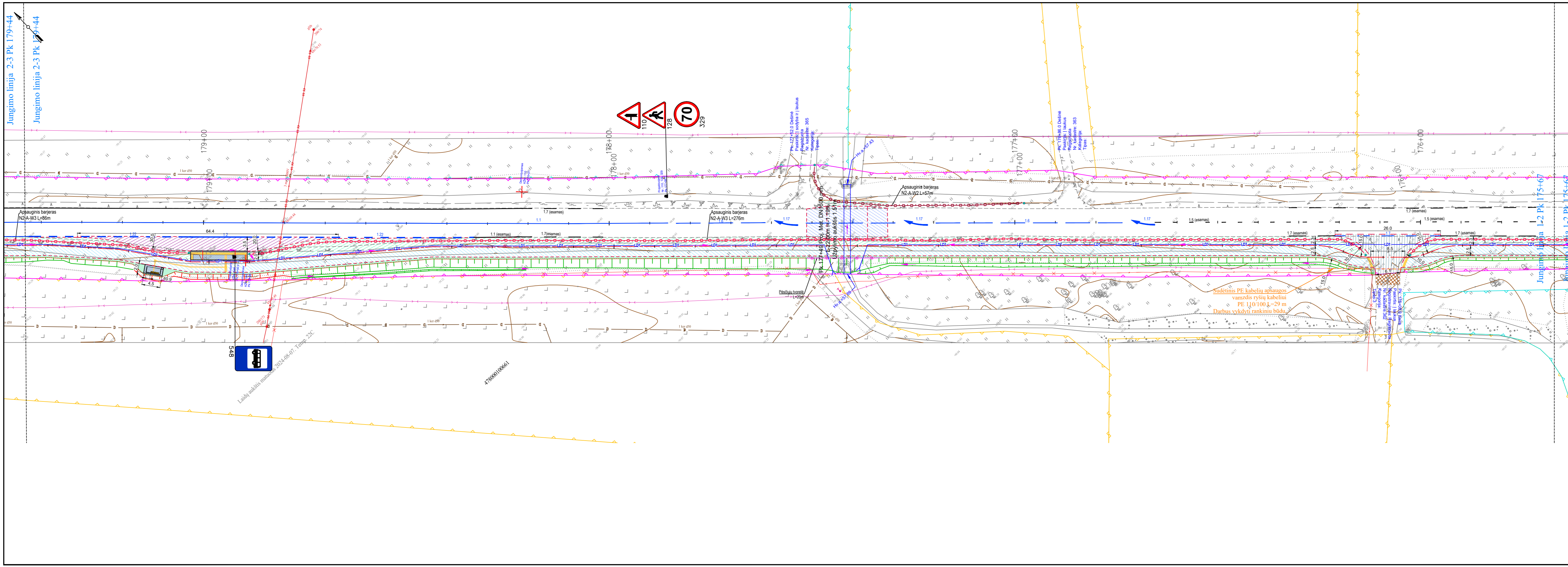
Jungimo linija 14-15 Pk. 224+68



- SUTARTINIAI ŽYMĖJIMAI**
- - - Tako ašis
 - - - Dangos kraštias
 - - - Kelkraštias
 - Projektuojamas apsauginis atitvaras (dvipusis)
 - Projektuojamas apsauginis atitvaras (vienpusis)
 - - - Projektuojamas apsauginė tvorėlė (≥1,3 m aukščio)
 - - - Betoninis gatvės bordiūras
 - - - Betoninis nužemintas h=0 cm bordiūras
 - - - Valstybinės reikšmės krašto kelio sklypų ribos
 - - - Kadastrinių matavimų sklypų ribos
 - - - Preliminarių matavimų sklypų ribos
 - - - Koreguotinos sklypų ribos
 - - - Projektinės horizontalės
 - - - Teritorija kurioje vykdomi statybos darbai
 - [Hatched] Asfalto danga (tipas 1)
 - [Hatched] Asfalto danga (tipas 2)
 - [Hatched] Asfalto danga (tipas 3)
 - [Hatched] Asfalto danga (tipas 4)
 - [Hatched] Asfalto danga (tipas 5)
 - [Hatched] Betoninių trinkelų danga (tipas 6)
 - [Hatched] Kelkraštis (skaldažolė H=8 cm)
 - [Hatched] Kelkraštis (skaldažolė H=6 cm)
 - [Hatched] Pažyviravimas dangų suvedimui
 - [Hatched] Išpėjamas paviršius
 - [Hatched] Vedimo paviršius
 - [Hatched] Atraminės konstrukcijos (gabionai)
 - [Hatched] Projektiniai šlaitai (Ž 1:1,5; R 1:1)
 - [Hatched] Projektuojama vandens pralaida
 - - - Vandens tekėjimo kryptis
 - - - Projektuojamas drenažas
 - - - Projektuojamas drenažo apžiūros šulinėlis
 - - - Projektuojama drenažo žiotis

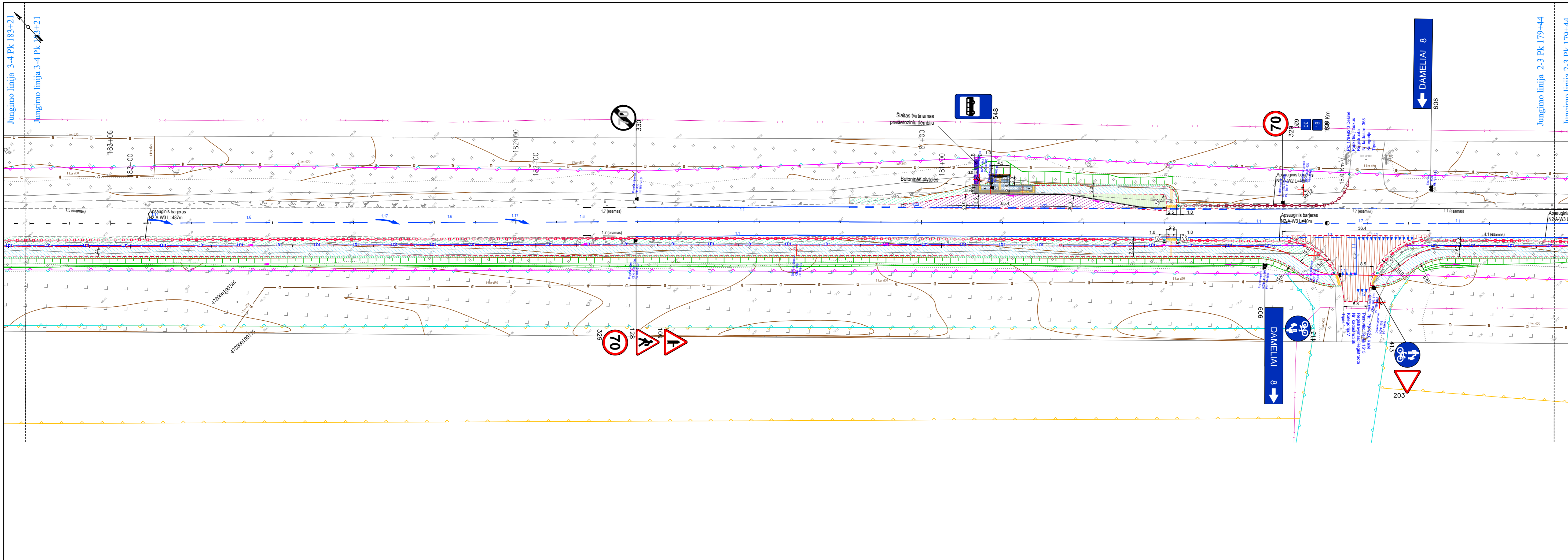
- Projektuojami signaliniai stulpeliai
- ▽ Projektuojami kelio ženklai
- - - Projektuojamas horizontalus ženklinimas
- ✗ Demonuojamas kelio ženklas
- [Pink] Kertami krūmai
- ✂ Šalinami medžiai

0	2024-11	Projekto tvirtinimui ir statybai
Laida	Data	Laidos statusas. Keitimo priežastis (jei taikoma)
Kval. patv. dok. Nr.		Valstybinės reikšmės krašto kelio Nr. 153 Joniškis–Žagarė–Naujoji Akmenė ruožo nuo 17,210 iki 26,750 km kapitalinio remonto, įrengiant taką, techninio darbo projekto parengimas ir projekto vykdymo priežiūra
PV		Valstybinės reikšmės krašto kelio Nr. 153 Joniškis–Žagarė–Naujoji Akmenė ruožo nuo 17,210 iki 22,770 km kapitalinis remontas, įrengiant taką
PDV		
		Dangu, eismo organizavimo ir želdinių planas M 1:500
Kalba		
LT	AB „Via Lietuva“	2406VP03-153-KRTDP-S_B03_DEOZP
		Laida
		0
		Lapas
		Lapų
		1
		15



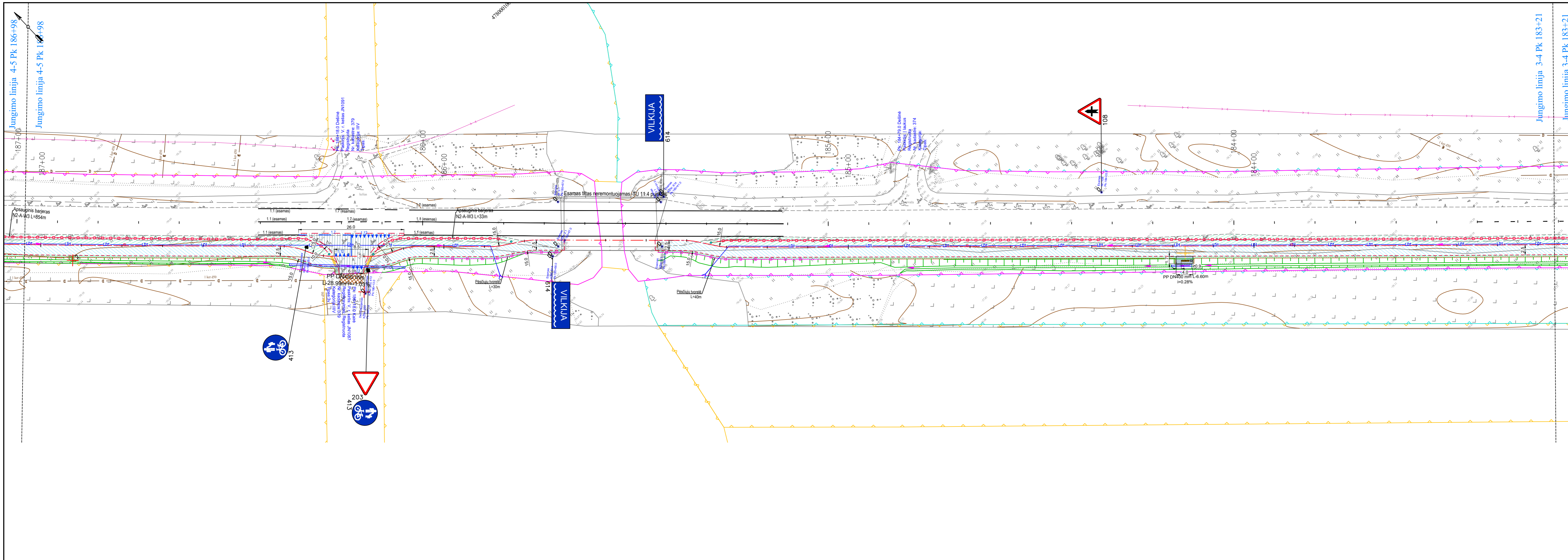
SUTARTINIAI ŽYMĖJIMAI

- Tako ašis
- - - - Dangos kraštis
- Kelkraštis
- Projektuojamas apsauginis atitvaras (dvipusis)
- Projektuojamas apsauginis atitvaras (vienpusis)
- ▲-▲- Projektuojamas apsauginė tvorėlė (≥1,3 m aukščio)
- Betoninis gatvės bordiūras
- ▲-▲- Betoninis nužemintas h=0 cm bordiūras
- ▲-▲- Valstybinės reikšmės krašto kelio sklypų ribos
- Kadastrinių matavimų sklypų ribos
- Preliminariųjų matavimų sklypų ribos
- Koreguotinos sklypų ribos
- 4.0
- Teritorija kurioje vykdomi statybos darbai
- Asfalto danga (tipas 1)
- Asfalto danga (tipas 2)
- Asfalto danga (tipas 3)
- Asfalto danga (tipas 4)
- Asfalto danga (tipas 5)
- Betoninių trinkelų danga (tipas 6)
- Kelkraštis (skaldažolė H:8 cm)
- Kelkraštis (skaldažolė H:6 cm)
- Pažyviravimas dangų suvedimui
- Ispėjamas paviršius
- Vedimo paviršius
- Atraminės konstrukcijos (gabionai)
- Projektiniai šlaitai (Ž 1:1,5; R 1:1)
- Projektuojama vandens pralaida
- Vandens tekėjimo kryptis
- Projektuojamas drenažas
- Projektuojamas drenažo apžiūros šulinėlis
- Y Projektuojama drenažo žiotis
- Projektuojami signaliniai stulpeliai
- ▼ Projektuojami kelio ženklai
- Projektuojamas horizontalus ženklinimas
- X Demonuojamas kelio ženklas
- Kertami krūmai
- X Šalinami medžiai



SUTARTINIAI ŽYMĖJIMAI

- Tako ašis
- Dangos kraštis
- Kelkraštis
- Projektuojamas apsauginis atitvaras (dvipusis)
- Projektuojamas apsauginis atitvaras (vienpusis)
- Projektuojamas apsauginė tvorėlė (≥1,3 m aukščio)
- Betoninis gatvės bordiūras
- Betoninis nužemintas h=0 cm bordiūras
- Valstybinės reikšmės krašto kelio sklypų ribos
- Kadastrinių matavimų sklypų ribos
- Preliminarijų matavimų sklypų ribos
- Koreguotinos sklypų ribos
- Projektinės horizontals
- Teritorija kurioje vykdomi statybos darbai
- Asfalto danga (tipas 1)
- Asfalto danga (tipas 2)
- Asfalto danga (tipas 3)
- Asfalto danga (tipas 4)
- Asfalto danga (tipas 5)
- Betoninių trinkelų danga (tipas 6)
- Kelkraštis (skaldažolė H:8 cm)
- Kelkraštis (skaldažolė H:6 cm)
- Pažyviravimas dangų suvedimui
- Išpėjamas paviršius
- Vedimo paviršius
- Atraminės konstrukcijos (gabionai)
- Projektiniai šlaitai (Ž 1:1,5; R 1:1)
- Projektuojama vandens pralaida
- Vandens tekėjimo kryptis
- Projektuojamas drenažas
- Projektuojamas drenažo apžiūros šulinėlis
- Projektuojama drenažo žiotis
- Projektuojami signaliniai stulpeliai
- Projektuojami kelio ženklai
- Projektuojamas horizontalus ženklinimas
- Demonuojamas kelio ženklas
- Kertami krūmai
- Šalinami medžiai



- SUTARTINIAI ŽYMĖJIMAI**
- Tako ašis
 - - - - Dangos kraštis
 - Kelkraštis
 - o-o-o- Projektuojamas apsauginis atitvaras (dvišalis)
 - o-o- Projektuojamas apsauginis atitvaras (vienšalis)
 - Projektuojamas apsauginė tvorėlė (≥1,3 m aukščio)
 - Betoninis gatvės bordiūras
 - Betoninis nužemintas h=0 cm bordiūras
 - Valstybinės reikšmės krašto kelio sklypų ribos
 - Kadastrinių matavimų sklypų ribos
 - Preliminarių matavimų sklypų ribos
 - Koreguotinos sklypų ribos
 - 4.0
 - Teritorija kurioje vykdomi statybos darbai
 - Asfalto danga (tipas 1)
 - Asfalto danga (tipas 2)
 - Asfalto danga (tipas 3)
 - Asfalto danga (tipas 4)
 - Asfalto danga (tipas 5)
 - Betoninių trinkelų danga (tipas 6)
 - Kelkraštis (skaldažolė H=8 cm)
 - Kelkraštis (skaldažolė H=6 cm)
 - Pažyviravimas dangų suvedimui
 - Išpėjamas paviršius
 - Vedimo paviršius
 - Atraminės konstrukcijos (gabionai)
 - Projektiniai šlaitai (Ž 1:1,5; R 1:1)
 - Projektuojama vandens pralaida
 - Vandens tekėjimo kryptis
 - Projektuojamas drenažas
 - o Projektuojamas drenažo apžiūros šulinėlis
 - Y Projektuojama drenažo žiotis
 - o Projektuojami signaliniai stulpeliai
 - ▼ Projektuojami kelio ženklai
 - Projektuojamas horizontalus ženklinimas
 - X Demonuojamas kelio ženklas
 - Kertami krūmai
 - X Šalinami medžiai