

Vieta Nr. 7  
2 vnt.

120 J. Biliūno g.

Vieta Nr. 6  
80 kv/m

© HNT-BALTIC, UAB © Projektavimas ir architektūra © 2016, UAB „Architektūra“ © V. Regiškis  
centras, 2022. UAB „Projektavimas ir architektūra“ © 2016, UAB „Architektūra“ © V. Regiškis  
tarnyba prie AM, 2022. UAB „Projektavimas ir architektūra“ © 2016, UAB „Architektūra“ © V. Regiškis  
Regiškis centras, 2022. UAB „Projektavimas ir architektūra“ © 2016, UAB „Architektūra“ © V. Regiškis  
auditorijai tarnyba prie AK, 2022. © HNT-BALTIC, UAB © Projektavimas ir architektūra © 2016, UAB „Architektūra“ © V. Regiškis  
2019-2021






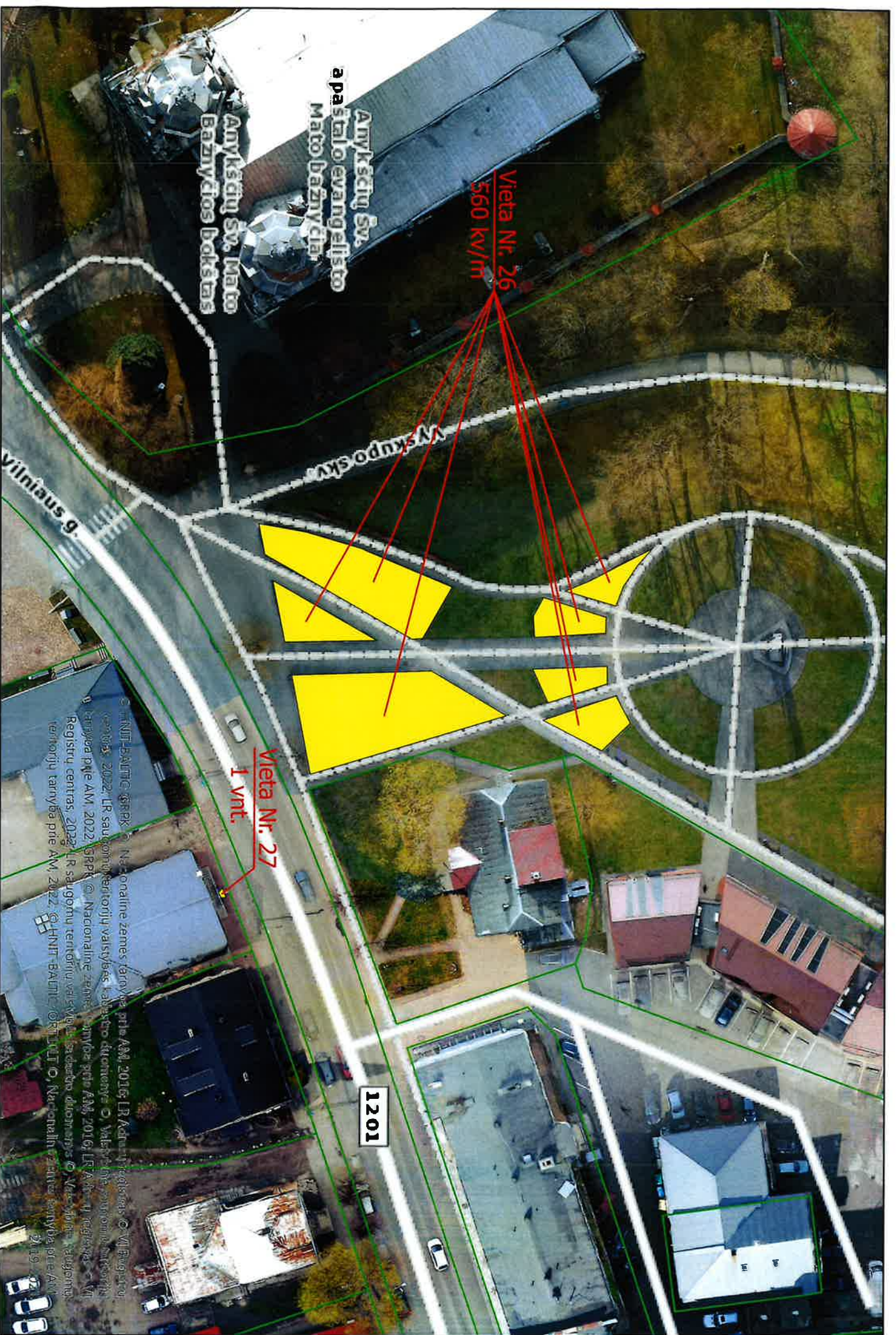












Ankščių šv.  
apaštalo evangelisto  
Mato bažnyčia  
Ankščių šv. Mato  
Bažnyčios bokštas

Vieta Nr. 26  
560 kv/m

Vieta Nr. 27  
1 vnt.


1201

© HNT-BALTIJA, SRPK © Nacionalinė žemės tarnyba prie AM, 2016; LR Adu. įstatymas © Vil. Reg. centras © 2022; LR saugomųjų teritorijų valstybės kadastrinio dokumento © Valstybinė geografinė tarnyba © Vil. Reg. centras © AM, 2022; SRPK © Nacionalinė žemės tarnyba prie AM, 2016; LR Adu. įstatymas © Vil. Reg. centras © 2022; LR saugomųjų teritorijų valstybės kadastrinio dokumento © Valstybinė geografinė tarnyba © AM, 2022; HNT-BALTIJA, SRPK © Nacionalinė žemės tarnyba prie AM, 2016; LR Adu. įstatymas © Vil. Reg. centras © 2022.









© ENVI-PLAN; GIEK © Nacionalinė žemės tarnyba prie AM, 2016; LR Adresų registras © VĮ Registrų centras, 2022; LR saugomų teritorijų valdymas kadastrinio duomenų © Valsybinė saugomų teritorijų tarnyba prie AM, 2022; GIEK © Nacionalinė žemės tarnyba prie AM, 2016; LR Adresų registras © VĮ Registrų centras, 2022; LR saugomų teritorijų valdymas kadastrinio duomenų © Valsybinė saugomų teritorijų tarnyba prie AM, 2012; © ENVI-PLAN; KULTUOLIT © Nacionalinė žemės tarnyba prie AM, 2016; 2021