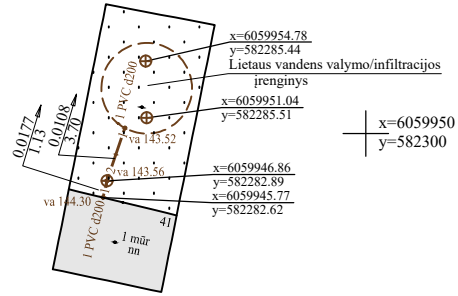
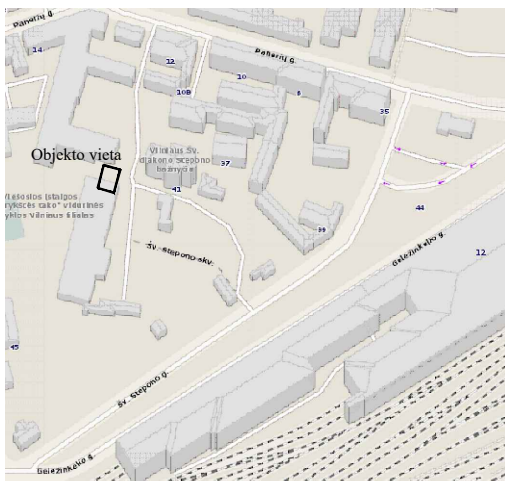


LIETAUS NUOTEKŲ TINKLO PLANAS M 1:500




76/31 - 0010

$x=6059900$
 $y=582250$

Trasos ilgis:
Lietaus nuotekos: PVCd200- 4.83m.



Plano tipas:	Lietaus nuotekų tinklo planas				
Objekto adresas:	Šv. Stepono g. 41, Vilnius				
Aukščių sistema	Koordinacių sistema	Pagrindinis objektų tikslumas, cm		Geoidas	
LAS07	LKS-94	Horizontalus:	6	Vertikalus:	LTP 20G
		UAB "GEO GROUP" Vilniaus m. Gabijos g. 40-59 mob. +37067703016 Im.k.302440450			
Kv. paž. Nr.	Vardas, pavardė	Parašas	Data	A. V.	
1GKV-1469	[Redacted]	[Redacted]	2024.04.15	A. V.	
UŽSAKOVAS/RANGOVAS		Objekto Nr.	MASTELIS	Pridedamų lapų skaičius	Lapas Nr. / Lapų sk.
UAB "Statybų klubas"		ID8950	1:500	--	I / 1