

UAB "Geoplanas"

**NEKILNOJAMOJO DAIKTO
KADASTRINI MATAVIM BYLA**

Tomas: 1

Nekilnojamojo turto objektas: Inžinerinis statinys

Registro Nr.: 44/2576565 (Statiniai)

Adresas: Alytaus m. sav. Alytaus m. Vilties g.

Lap skai ius: 11

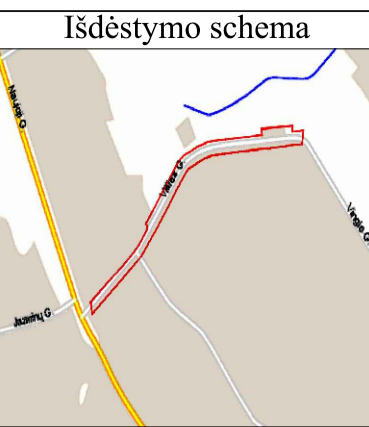
Tomo Nr. 1
Registro 44/2576565

BYLOS TOMO VIDAUS APYRAŠAS

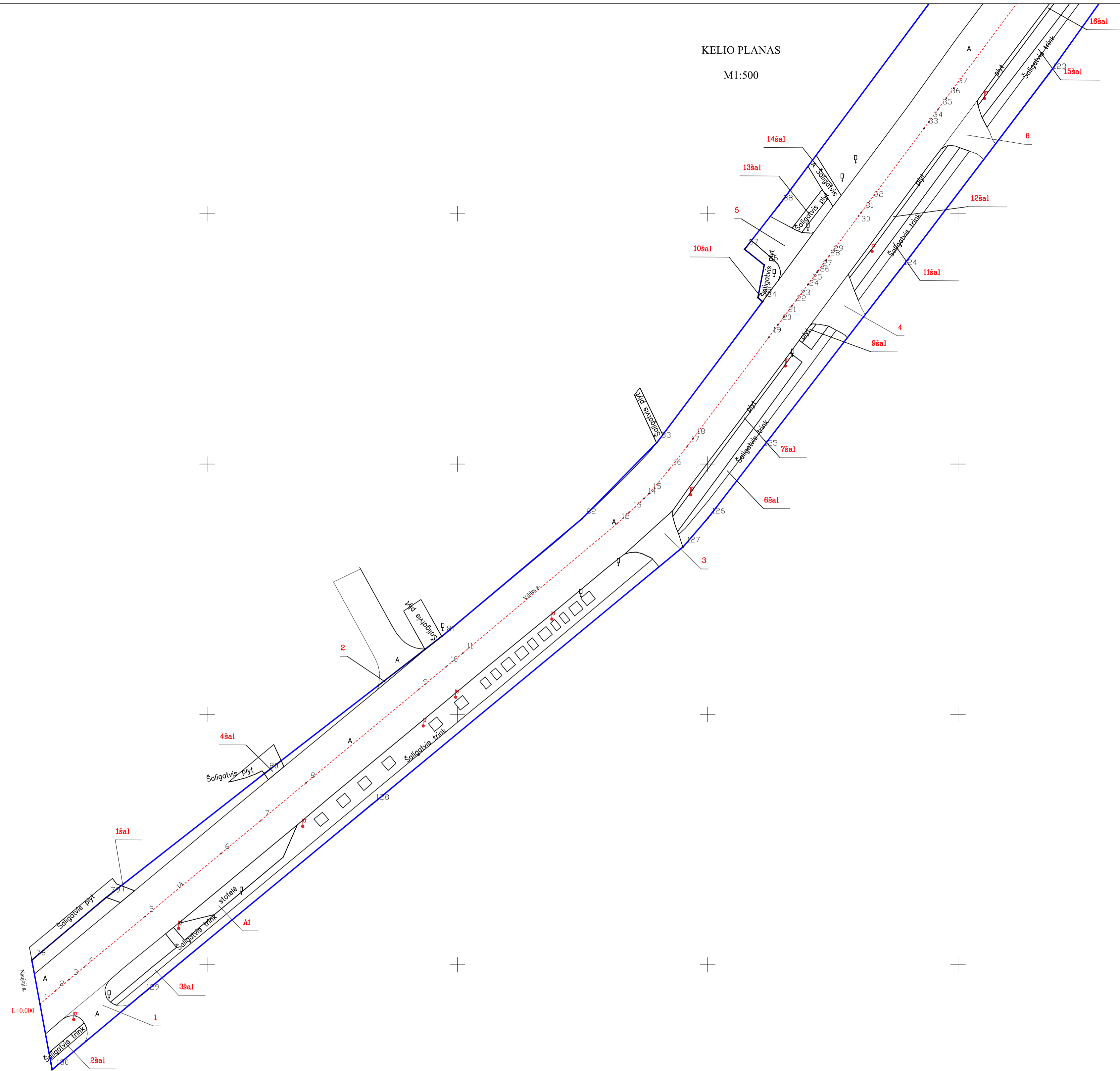
Eil. Nr.	Dokumento pavadinimas	Dokumento		Lap skai .	Bylos lap numeriai	Pastabos
		Nr.	Data			
1	Statinio planas "STATINI IŠD STYMO PLANAS"		2024-10-09	1	1	
2	KOORDINA I ŽINIARAŠTIS KZ		2024-10-09	1	2	
3	KELIO / GATV S IR JO SUD TINI DALI KADASTRO DUOMENYS 1K FORMA		2024-10-09	1	3	
4	KELIO / GATV S IR JO SUD TINI DALI VER I NUSTATYMAS 2K FORMA		2024-10-09	2	4-5	
5	KELIO / GATV S VAŽIUOJAMOSIOS DALIES IR ŽEM S SANKASOS KADASTRO DUOMENYS 3K FORMA		2024-10-09	1	6	
6	4K FORMA		2024-10-09	2	7-8	
7	KELIO / GATV S ATITVAR , TRIUKŠMO SIENU I , ŽELDYN , P S I J IR DVIRA I TAK , ELEKTROS APŠVIETIMO TINKLO KADASTRO DUOMENYS 5K FORMA		2024-10-09	2	9-10	

Vidaus apyrašo lap 10

Matininkas Gailintas Raudonius



KELIO PLANAS
M1:500

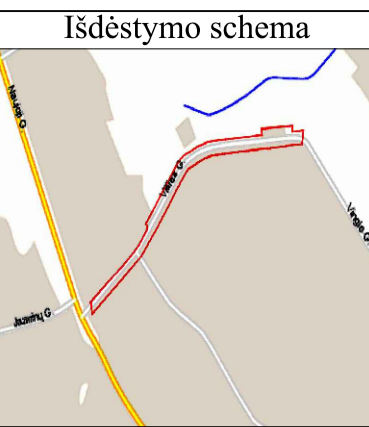


KRSO
2029450

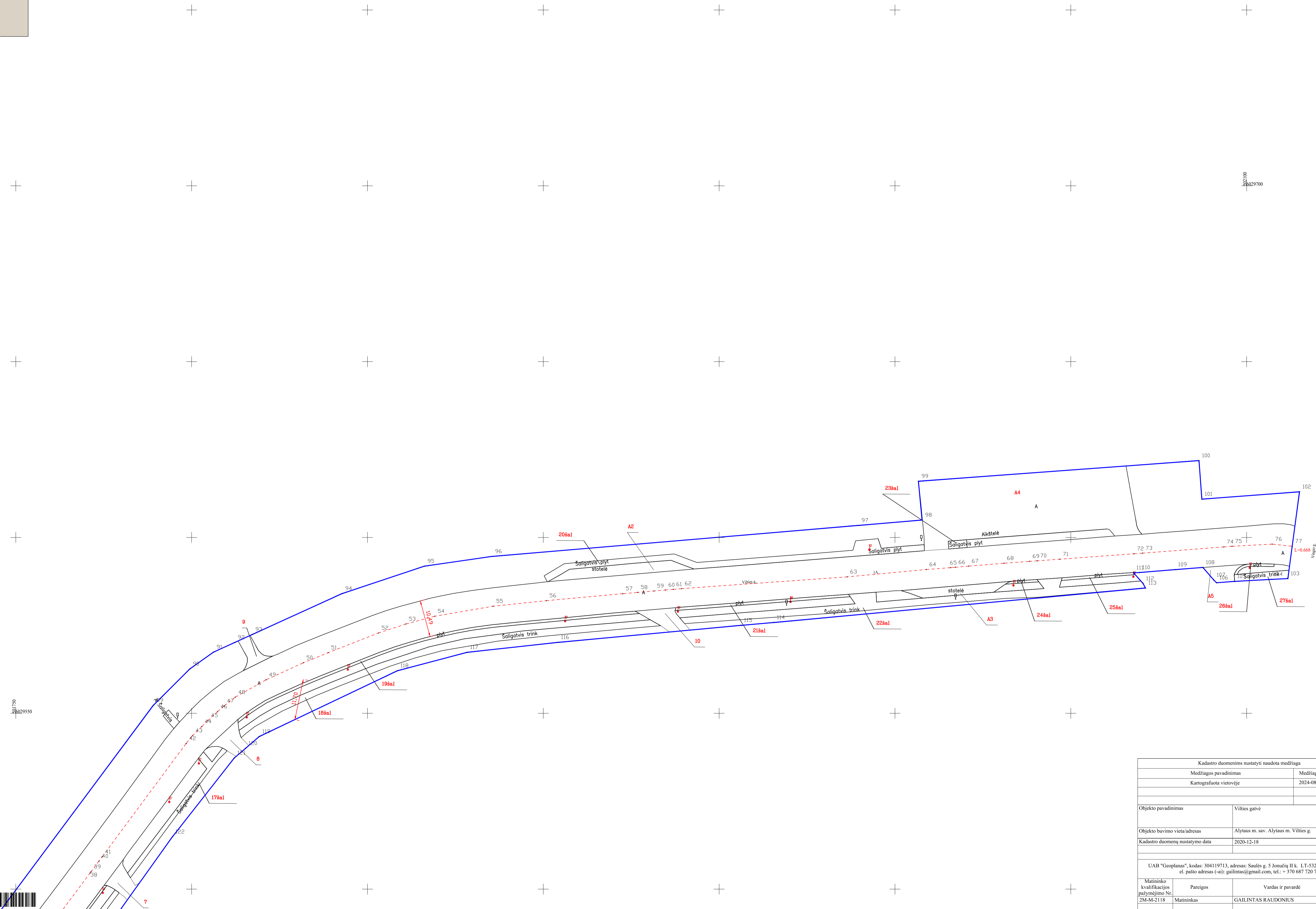
KRSO
2029250

Kadastro duomenimis nustatyti naudota medžiaga			
Medžiagos pavadinimas	Medžiagos parengimo data		
Kartografiuota vietovėje	2024-08		
Objekto pavadinimas			
Vilties gatvė			
Objekto buvimo vieta/adresas	Alytaus m. sav. Alytaus m. Vilties g.		
Kadastro duomenų nustatymo data	2020-12-18		
UAB "Geoplanas", kodas: 304119713, adresas: Saulės g. 5 Jonučių II k. LT-53277 Kauno r. sav. el. pašto adresas (-ai): gailintus@gmail.com, tel.: +370 687 720 70			
Matininko kvalifikacijos pažymėjimo Nr.	Pareigos	Vardas ir pavardė	Data
2M-M-2118	Matininkas	GAILINTAS RAUDONIUS	2024-08-20





KELIO PLANAS
M1:500



Kadastro duomenimis nustatyti naudoti medžiagai			
Medžiagos pavadinimas	Medžiagos parengimo data		
Kartografuota vietovėje	2024-08		
Objekto pavadinimas			
Vilties gatvė			
Objekto buvimo vieta/adresas			
Alytaus m. sav. Alytaus m. Vilties g.			
Kadastro duomenų nustatymo data			
2020-12-18			
UAB "Geoplanas", kodas: 304119713, adresas: Saulės g. 5 Jonučių II k. LT-53277 Kauno r. sav. el. pašto adresas (-ai): gailintas@gmail.com, tel.: + 370 687 720 70			
Matininko kvalifikacijos pažymėjimo Nr.	Pareigos	Vardas ir pavardė	Data
2M-M-2118	Matininkas	GAILINTAS RAUDONIUS	2024-08-20

ELEKTRONINIO DOKUMENTO METADUOMENYS

I. Dokumento pavadinimas (antraštė) Kelio planas

II. Dokumento sudarytojas (-ai)

Gailintas Raudonius, Kauno r. sav., Garliavos apylinkių sen., Jonučių II k., Saulės g. 5

III. Dokumento registracijos data ir numeris 2024-08-20 15:14:10, Nr. 1169151795

IV. Pasirašymas

Parašo paskirtis: pasirašymas

Parašą sukūrusio asmens vardas, pavardė ir pareigos Gailintas Raudonius, Matininkas, UAB "Geoplanas"

Sertifikatas išduotas: Gailintas Raudonius

Parašo sukūrimo data ir laikas: 2024-08-20 15:14:10

Parašo formatas: XAdES-BASELINE-T

Laiko žymoje nurodytas laikas: 2024-08-20 15:14:11

Informacija apie sertifikavimo paslaugų teikėją: RCSC IssuingCA

Sertifikato galiojimo laikas 2022-12-08 09:05:27 – 2024-12-07 09:05:27

V. Pagrindinio dokumento priedų skaičius – 1

VI. Pagrindinio dokumento pridedamų dokumentų skaičius – 0

VII. Pridedami dokumentai: nėra priedų

VIII. Dokumento specifikacijos identifikavimo žymuo ADOC-V1.0

IX. Programinės įrangos, kuria naudojantis sudarytas elektroninis dokumentas, pavadinimas
RC-DSS

X. Elektroninio dokumento grupė BeDOC

XI. Informacija apie elektroninio (-ių) parašo (-ų) tikrinimą (tikrinimo data)

Visi dokumente esantys elektroniniai parašai galioja (2024-10-09 14:00:37)

XII. Papildomi metaduomenys

Nuorašą suformavo G.Raudonius, 2024-10-09 14:00:37 RC-DSS

KOORDINA I ŽINIARAŠTIS

Pavadinimas Vilties gatv

Objekto buvimo vieta Alytaus m. sav. Alytaus m. Vilties g.

Unikalus numeris 4400-5557-7849

Kelio ruožas 0.00-0.668

Koordinacijų sistema: LKS-94

Kelio riba			Kelio riba		
Taško Nr.	X	Y	Taško Nr.	X	Y
78	6029300,93	501564,98	113	6029585,62	502071,22
79	6029313,44	501579,84	114	6029575,82	501965,57
80	6029338,27	501611,56	115	6029575,00	501956,24
81	6029365,66	501646,98	116	6029570,17	501904,21
82	6029389,08	501674,89	117	6029567,34	501878,37
83	6029404,32	501689,87	118	6029562,11	501858,55
84	6029432,45	501710,99	119	6029543,41	501819,25
85	6029433,23	501710,02	120	6029540,03	501815,33
86	6029439,75	501711,30	121	6029537,33	501812,16
87	6029442,90	501707,37	122	6029514,88	501794,54
88	6029451,71	501714,24	123	6029477,98	501768,18
89	6029552,29	501789,13	124	6029438,81	501738,40
90	6029562,62	501799,50	125	6029402,73	501710,50
91	6029567,40	501806,24	126	6029389,18	501700,03
92	6029570,15	501812,28	127	6029383,41	501695,04
93	6029572,42	501817,27	128	6029332,02	501632,90
94	6029584,05	501842,81	129	6029294,07	501586,98
95	6029591,84	501866,20	130	6029279,04	501569,03
96	6029594,61	501885,43			
97	6029603,42	501989,61			
98	6029604,95	502007,70			
99	6029615,99	502006,67			
100	6029621,85	502086,46			
101	6029610,90	502087,26			
102	6029612,98	502115,03			
103	6029588,30	502111,72			
104	6029588,08	502106,98			
105	6029587,51	502096,50			
106	6029587,12	502091,44			
107	6029587,92	502090,64			
108	6029591,47	502087,58			
109	6029590,86	502079,69			
110	6029590,03	502069,52			
111	6029589,95	502067,85			
112	6029586,88	502070,57			

Kelio ašis			
Taško Nr.	Atskaitos taško km	X	Y
1	0,000	6029292,16	501566,60
2	0,004	6029294,78	501569,68
3	0,008	6029297,03	501572,39
4	0,012	6029299,60	501575,49
5	0,027	6029309,61	501587,54
6	0,047	6029322,18	501602,73
7	0,057	6029328,77	501610,67
8	0,069	6029336,34	501619,77
9	0,098	6029354,97	501642,26
10	0,106	6029359,56	501647,77
11	0,110	6029362,20	501651,03
12	0,150	6029388,14	501681,94
13	0,153	6029390,38	501684,33
14	0,157	6029393,12	501687,25
15	0,159	6029394,08	501688,26
16	0,165	6029398,94	501692,34
17	0,171	6029403,58	501695,92
18	0,173	6029405,08	501697,05
19	0,198	6029425,32	501712,22
20	0,201	6029427,83	501714,06
21	0,203	6029429,41	501715,22
22	0,206	6029431,63	501716,85
23	0,207	6029432,80	501717,73
24	0,211	6029435,84	501720,00
25	0,211	6029435,91	501720,05
26	0,214	6029438,32	501721,84
27	0,215	6029438,62	501722,06
28	0,217	6029440,73	501723,63
29	0,218	6029441,61	501724,29
30	0,228	6029449,54	501730,14
31	0,229	6029450,23	501730,65
32	0,232	6029452,48	501732,32
33	0,250	6029467,07	501743,22
34	0,252	6029468,34	501744,17
35	0,255	6029470,87	501746,03



* 1 1 6 9 1 5 1 6 0 0 *

Kelio ašis			
Taško Nr.	Atskaitos taško km	X	Y
36	0,258	6029473,13	501747,69
37	0,260	6029475,11	501749,14
38	0,297	6029504,61	501771,14
39	0,297	6029504,93	501771,38
40	0,301	6029507,92	501773,62
41	0,303	6029509,17	501774,55
42	0,343	6029541,42	501798,43
43	0,346	6029543,64	501800,25
44	0,349	6029546,20	501802,85
45	0,352	6029547,96	501804,66
46	0,355	6029550,45	501807,34
47	0,358	6029552,09	501809,20
48	0,362	6029554,57	501812,40
49	0,372	6029559,51	501821,15
50	0,384	6029564,37	501831,77
51	0,391	6029567,22	501838,80
52	0,407	6029572,83	501853,14
53	0,415	6029575,39	501860,91
54	0,423	6029577,59	501869,11
55	0,440	6029580,45	501885,76
56	0,455	6029582,03	501900,89
57	0,477	6029584,01	501922,58
58	0,481	6029584,38	501926,85
59	0,486	6029584,77	501931,46
60	0,489	6029585,05	501934,72
61	0,492	6029585,25	501936,94
62	0,494	6029585,45	501939,34
63	0,541	6029588,79	501986,39
64	0,564	6029590,88	502008,91
65	0,571	6029591,41	502015,77
66	0,572	6029591,53	502017,19
67	0,576	6029591,85	502020,94
68	0,586	6029592,66	502030,96
69	0,593	6029593,21	502038,25
70	0,595	6029593,36	502040,46
71	0,602	6029593,82	502046,85
72	0,623	6029595,36	502067,96
73	0,625	6029595,53	502070,39
74	0,649	6029597,31	502093,49
75	0,651	6029597,49	502095,85
76	0,662	6029598,11	502107,25
77	0,668	6029597,49	502112,95



ELEKTRONINIO DOKUMENTO METADUOMENYS

I. Dokumento pavadinimas (antraštė) Koordinacijų žiniaraštis

II. Dokumento sudarytojas (-ai)

Gailintas Raudonius, Kauno r. sav., Garliavos apylinkių sen., Jonučių II k., Saulės g. 5

III. Dokumento registracijos data ir numeris 2024-08-20 15:14:16, Nr. 1169151600

IV. Pasirašymas

Parašo paskirtis: pasirašymas

Parašą sukūrusio asmens vardas, pavardė ir pareigos Gailintas Raudonius, Matininkas, UAB "Geoplanas"

Sertifikatas išduotas: Gailintas Raudonius

Parašo sukūrimo data ir laikas: 2024-08-20 15:14:16

Parašo formatas: XAdES-BASELINE-T

Laiko žymoje nurodytas laikas: 2024-08-20 15:14:17

Informacija apie sertifikavimo paslaugų teikėją: RCSC IssuingCA

Sertifikato galiojimo laikas 2022-12-08 09:05:27 – 2024-12-07 09:05:27

V. Pagrindinio dokumento priedų skaičius – 0

VI. Pagrindinio dokumento pridedamų dokumentų skaičius – 0

VII. Pridedami dokumentai: nėra priedų

VIII. Dokumento specifikacijos identifikavimo žymuo ADOC-V1.0

IX. Programinės įrangos, kuria naudojantis sudarytas elektroninis dokumentas, pavadinimas
RC-DSS

X. Elektroninio dokumento grupė BeDOC

XI. Informacija apie elektroninio (-ių) parašo (-ų) tikrinimą (tikrinimo data)

Visi dokumente esantys elektroniniai parašai galioja (2024-10-09 14:00:38)

XII. Papildomi metaduomenys

Nuorašą suformavo G.Raudonius, 2024-10-09 14:00:38 RC-DSS



* 1 1 6 9 1 5 1 6 0 0 *

UAB "Geoplanas", kodas: 304119713, adresas: Saul s g. 5 Jonu i II k. LT-53277 Kauno r. sav.
Matininkas(-) GAILINTAS RAUDONIUS, kvalifikacijos pažym jimo Nr. 2M-M-2118, el. pašto adresas (-ai):
gailintas@gmail.com, tel.: + 370 687 720 70

KELIO / GATV S IR JO SUD TINI DALI KADASTRO DUOMENYS

Adresas Alytaus m. sav. Alytaus m. Vilties g.
Paskirtis Keli
Pavadinimas Vilties gatv
Žym jimas plane 1A
Kadastro duomen nustatymo data 2024-08-20
Statybos b kl Unikalus numeris 4400-5557-7849

Statybos pradžios metai:	1981	Kelio Nr.:	AM0244
Statybos pabaigos metai:	1981	Kelio ruožas:	0.00-0.668
Rekonstravimo pradžios metai:		Ilgis: km	0,668
Rekonstravimo pabaigos metai:		Kelio reikšm :	Vietin s
Kap. remonto pradžios metai:		Kelio kategorija:	Iv
Kap. remonto pabaigos metai:		Statinio kategorija:	II grup s nesud tingasis
Papr. remonto pradžios metai:		Baigtumo procentas: %	100
Papr. remonto pabaigos metai:			

Kelias, kelio sud tin s dalys	Mato vienetas	Kiekis
1	2	3
Kelio atkarpa 1A	km	0,668
Šaligatvis 1šal	kv. m	10
Šaligatvis 2šal	kv. m	13,14
Šaligatvis 3šal	kv. m	495,23
Šaligatvis 4šal	kv. m	6
Šaligatvis 6šal	kv. m	84,62
Šaligatvis 7šal	kv. m	27,97
Šaligatvis 9šal	kv. m	3,39
Šaligatvis 10šal	kv. m	32,39
Šaligatvis 11šal	kv. m	66,77
Šaligatvis 12šal	kv. m	24,4
Šaligatvis 13šal	kv. m	18,62
Šaligatvis 14šal	kv. m	24,38
Šaligatvis 15šal	kv. m	63,84
Šaligatvis 16šal	kv. m	26,43
Šaligatvis 17šal	kv. m	63,51
Šaligatvis 18šal	kv. m	239,7
Šaligatvis 19šal	kv. m	91,83
Šaligatvis 20šal	kv. m	213,11



* 1 1 6 9 1 5 0 5 5 4 *

1	2	3
Šaligatvis 21šal	kv. m	38,74
Šaligatvis 22šal	kv. m	334,81
Šaligatvis 23šal	kv. m	11,62
Šaligatvis 24šal	kv. m	6,05
Šaligatvis 25šal	kv. m	15,07
Šaligatvis 26šal	kv. m	8,75
Šaligatvis 27šal	kv. m	34,65
Nuovaža 1	vnt.	1
Nuovaža 1	kv. m	50,65
Nuovaža 2	vnt.	1
Nuovaža 2	kv. m	4
Nuovaža 3	vnt.	1
Nuovaža 3	kv. m	55,5
Nuovaža 4	vnt.	1
Nuovaža 4	kv. m	63,47
Nuovaža 5	vnt.	1
Nuovaža 5	kv. m	67
Nuovaža 6	vnt.	1
Nuovaža 6	kv. m	55,59
Nuovaža 7	vnt.	1
Nuovaža 7	kv. m	45,93
Nuovaža 8	vnt.	1
Nuovaža 8	kv. m	50,42
Nuovaža 9	vnt.	1
Nuovaža 9	kv. m	36,27
Nuovaža 10	vnt.	1
Nuovaža 10	kv. m	54,01
Stotel A1	vnt.	1
Stotel A1	kv. m	78,27
Stotel A2	vnt.	1
Stotel A2	kv. m	106,77
Stotel A3	vnt.	1
Stotel A3	kv. m	67,8
Aikštel A4	kv. m	175,28
Aikštel A5	kv. m	98,56

Matininkas

GAILINTAS RAUDONIUS



* 1 1 6 9 1 5 0 5 5 4 *

ELEKTRONINIO DOKUMENTO METADUOMENYS

I. Dokumento pavadinimas (antraštė) Kelio ir jo sudėtinių dalių kadastro duomenys

II. Dokumento sudarytojas (-ai)

Gailintas Raudonius, Kauno r. sav., Garliavos apylinkių sen., Jonučių II k., Saulės g. 5

III. Dokumento registracijos data ir numeris 2024-08-20 15:14:18, Nr. 1169150554

IV. Pasirašymas

Parašo paskirtis: pasirašymas

Parašą sukūrusio asmens vardas, pavardė ir pareigos Gailintas Raudonius, Matininkas, UAB "Geoplanas"

Sertifikatas išduotas: Gailintas Raudonius

Parašo sukūrimo data ir laikas: 2024-08-20 15:14:18

Parašo formatas: XAdES-BASELINE-T

Laiko žymoje nurodytas laikas: 2024-08-20 15:14:18

Informacija apie sertifikavimo paslaugų teikėją: RCSC IssuingCA

Sertifikato galiojimo laikas 2022-12-08 09:05:27 – 2024-12-07 09:05:27

V. Pagrindinio dokumento priedų skaičius – 0

VI. Pagrindinio dokumento pridedamų dokumentų skaičius – 0

VII. Pridedami dokumentai: nėra priedų

VIII. Dokumento specifikacijos identifikavimo žymuo ADOC-V1.0

IX. Programinės įrangos, kuria naudojantis sudarytas elektroninis dokumentas, pavadinimas
RC-DSS

X. Elektroninio dokumento grupė BeDOC

XI. Informacija apie elektroninio (-ių) parašo (-ų) tikrinimą (tikrinimo data)

Visi dokumente esantys elektroniniai parašai galioja (2024-10-09 14:00:37)

XII. Papildomi metaduomenys

Nuorašą suformavo G.Raudonius, 2024-10-09 14:00:37 RC-DSS



* 1 1 6 9 1 5 0 5 5 4 *

UAB "Geoplanas", kodas: 304119713, adresas: Saul s g. 5 Jonu i II k. LT-53277 Kauno r. sav.
Matininkas(-) GAILINTAS RAUDONIUS, kvalifikacijos pažym jimo Nr. 2M-M-2118, el. pašto adresas (-ai): gailintas@gmail.com, tel.: + 370 687 720 70

KELIO / GATV SIRJO SUD TINI DALI VER I NUSTATYMAS

Pavadinimas Vilties gatv
Kelio reikšmė Vietin s
Kelio numeris AM0244
Kadastro duomenų nustatymo data 2024-08-20
Vertes nustatymo data 2024-08-20

Kelio sud tin s dalies pavadinimas	Atskaitos taškai	Kasmetinis vert s mažinimo koeficientas	Matavimo vienetas	Kiekis	kainojimo pagrindas	Vidutin vieneto statybos vert po indeksavimo, Eur	Atk rimo kaštai (statybin vert), Eur	Nusid v jimas %	Atkuriamoji vert , Eur	Vietov s pataisos koeficientas	Vidutin rinkos vert , Eur
1	2	3	4	5	6	7	8	9	10	11	12
Kelio atkarpa 1A	1-77	5	km	0,668	NTK 2024-3.1.8	365610	244000	75	61100	1	61100
Šaligatvis 1šal	1-5	5	kv. m	10	NTK 2024-3.2.11	67,82	678	75	170	1	170
Šaligatvis 2šal	1-2	5	kv. m	13,14	NTK 2024-3.2.11	67,69	889	75	222	1	222
Šaligatvis 3šal	4-12	5	kv. m	495,23	NTK 2024-3.2.11	67,69	33500	75	8380	1	8380
Šaligatvis 4šal	7-8	5	kv. m	6	NTK 2024-3.2.11	67,82	407	75	102	1	102



* 1 1 6 9 1 5 0 5 5 5 *

1	2	3	4	5	6	7	8	9	10	11	12
Šaligatvis 6šal	14-23	5	kv. m	84,62	NTK 2024-3.2.11	67,69	5730	75	1430	1	1430
Šaligatvis 7šal	15-20	5	kv. m	27,97	NTK 2024-3.2.11	67,82	1900	75	474	1	474
Šaligatvis 9šal	20-22	5	kv. m	3,39	NTK 2024-3.2.11	67,82	230	75	57	1	57
Šaligatvis 10šal	21-24	5	kv. m	32,39	NTK 2024-3.2.10	67,82	2200	75	549	1	549
Šaligatvis 11šal	25-34	5	kv. m	66,77	NTK 2024-3.2.11	67,69	4520	75	1130	1	1130
Šaligatvis 12šal	28-33	5	kv. m	24,4	NTK 2024-3.2.11	67,82	1650	75	414	1	414
Šaligatvis 13šal	29-30	5	kv. m	18,62	NTK 2024-3.2.11	67,82	1260	75	316	1	316
Šaligatvis 14šal	31-32	5	kv. m	24,38	NTK 2024-3.2.11	45,84	1120	75	279	1	279
Šaligatvis 15šal	36-39	5	kv. m	63,84	NTK 2024-3.2.11	67,69	4320	75	1080	1	1080
Šaligatvis 16šal	37-38	5	kv. m	26,43	NTK 2024-3.2.11	67,82	1790	75	448	1	448
Šaligatvis 17šal	41-44	5	kv. m	63,51	NTK 2024-3.2.11	67,69	4300	75	1070	1	1070
Šaligatvis 18šal	46-59	5	kv. m	239,7	NTK 2024-3.2.11	67,69	16200	75	4060	1	4060
Šaligatvis 19šal	47-58	5	kv. m	91,83	NTK 2024-3.2.11	67,82	6230	75	1560	1	1560
Šaligatvis 20šal	56-64	5	kv. m	213,11	NTK 2024-3.2.11	67,82	14500	75	3610	1	3610
Šaligatvis 21šal	60-63	5	kv. m	38,74	NTK 2024-3.2.11	67,82	2630	75	657	1	657
Šaligatvis 22šal	62-75	5	kv. m	334,81	NTK 2024-3.2.11	67,69	22700	75	5670	1	5670



* 1 1 6 9 1 5 0 5 5 *

1	2	3	4	5	6	7	8	9	10	11	12
Šaligatvis 23šal	65-67	5	kv. m	11,62	NTK 2024-3.2.11	67,82	788	75	197	1	197
Šaligatvis 24šal	68-70	5	kv. m	6,05	NTK 2024-3.2.11	64,82	392	75	98	1	98
Šaligatvis 25šal	71-73	5	kv. m	15,07	NTK 2024-3.2.11	67,82	1020	75	256	1	256
Šaligatvis 26šal	75-76	5	kv. m	8,75	NTK 2024-3.2.11	67,82	593	75	148	1	148
Šaligatvis 27šal	75-77	5	kv. m	34,65	NTK 2024-3.2.11	67,69	2350	75	586	1	586
Nuovaža 5	26	0	kv. m	67	NTK 2024-3.2.10	0	0	0	0	0	0
Stotel A1	6	5	kv. m	78,27	NTK 2024-3.2.7 lentel	107,1	8380	75	2100	1	2100
Stotel A2	57	5	kv. m	106,77	NTK 2024-3.2.7	95,32	10200	75	2540	1	2540
Stotel A3	66	5	kv. m	67,8	NTK 2024-3.2.7	107,1	7260	75	1820	1	1820
Aikštel A4	69	5	kv. m	175,28	NTK 2024-3.2.7	94,87	16600	75	4160	1	4160
Aikštel A5	74	5	kv. m	98,56	NTK 2024-3.2.7	107,1	10600	75	2640	1	2640
Viso							429000		107000		107000



ELEKTRONINIO DOKUMENTO METADUOMENYS

I. Dokumento pavadinimas (antraštė) Kelio ir jo sudėtinių dalių įkainojimas (perkainojimas)

II. Dokumento sudarytojas (-ai)

Gailintas Raudonius, Kauno r. sav., Garliavos apylinkių sen., Jonučių II k., Saulės g. 5

III. Dokumento registracijos data ir numeris 2024-08-20 15:14:22, Nr. 1169150555

IV. Pasirašymas

Parašo paskirtis: pasirašymas

Parašą sukūrusio asmens vardas, pavardė ir pareigos Gailintas Raudonius, Matininkas, UAB "Geoplanas"

Sertifikatas išduotas: Gailintas Raudonius

Parašo sukūrimo data ir laikas: 2024-08-20 15:14:22

Parašo formatas: XAdES-BASELINE-T

Laiko žymoje nurodytas laikas: 2024-08-20 15:14:22

Informacija apie sertifikavimo paslaugų teikėją: RCSC IssuingCA

Sertifikato galiojimo laikas 2022-12-08 09:05:27 – 2024-12-07 09:05:27

V. Pagrindinio dokumento priedų skaičius – 0

VI. Pagrindinio dokumento pridedamų dokumentų skaičius – 0

VII. Pridedami dokumentai: nėra priedų

VIII. Dokumento specifikacijos identifikavimo žymuo ADOC-V1.0

IX. Programinės įrangos, kuria naudojantis sudarytas elektroninis dokumentas, pavadinimas
RC-DSS

X. Elektroninio dokumento grupė BeDOC

XI. Informacija apie elektroninio (-ių) parašo (-ų) tikrinimą (tikrinimo data)

Visi dokumente esantys elektroniniai parašai galioja (2024-10-09 14:00:38)

XII. Papildomi metaduomenys

Nuorašą suformavo G.Raudonius, 2024-10-09 14:00:38 RC-DSS



* 1 1 6 9 1 5 0 5 5 5 *

UAB "Geoplanas", kodas: 304119713, adresas: Saulės g. 5 Joniškio II k. LT-53277 Kauno r. sav.
Matininkas(-) GAILINTAS RAUDONIUS, kvalifikacijos pažymėjimo Nr. 2M-M-2118, el. pašto adresas (-ai): gailintas@gmail.com, tel.: +370 687 720 70

KELIO / GATVĖS VAŽIUOJAMOSIOS DALIES IR ŽEMĖS SANKASOS KADASTRO DUOMENYS

Pavadinimas Vilties gatvė

Kelio reikšmė Vietinis

Kelio numeris AM0244

Kadastro duomenų nustatymo data 2024-08-20

Kelio sudėtinės dalies pavadinimas	Ruožo su vienodais kelio dangos ir sankasos plotais ir tipais pradžia				Ruožo su vienodais kelio dangos ir sankasos plotais ir tipais pabaiga				Ruožo ilgis, km.	Eismo juostų skaičius	Kelio plotis, m	Kelio sankasos plotis, m	Kelio sankasos tipas	Kelio dangos plotis, m	Kelio dangos rūšis	Metai			
	atskaitos duomenys ašyje		koordinatės		atskaitos duomenys ašyje		koordinatės									Pradžios/Pabaigos			
	taško Nr.	km	X	Y	taško Nr.	km	X	Y								Statybos	Rekonstravimo	Kapitalinio remonto	Paprasto remonto
1	2	3	4	5	6	7	8	9	10	11	12	13	14	15	16	17	18	19	20
Kelio atkarpa 1A	1	0.000	6029292,15	501566,60	77	0.668	6029597,49	502112,95	0,668		26,21			10,49	Asfaltbetonis	1981			
																1981			

Matininkas

GAILINTAS RAUDONIUS



* 1 1 6 9 1 5 0 5 5 6 *

ELEKTRONINIO DOKUMENTO METADUOMENYS

I. Dokumento pavadinimas (antraštė) Kelio važiuojamosios dalies ir žemės sankasos kadastro duomenys

II. Dokumento sudarytojas (-ai)

Gailintas Raudonius, Kauno r. sav., Garliavos apylinkių sen., Jonučių II k., Saulės g. 5

III. Dokumento registracijos data ir numeris 2024-08-20 15:14:24, Nr. 1169150556

IV. Pasirašymas

Parašo paskirtis: pasirašymas

Parašą sukūrusio asmens vardas, pavardė ir pareigos Gailintas Raudonius, Matininkas, UAB "Geoplanas"

Sertifikatas išduotas: Gailintas Raudonius

Parašo sukūrimo data ir laikas: 2024-08-20 15:14:24

Parašo formatas: XAdES-BASELINE-T

Laiko žymoje nurodytas laikas: 2024-08-20 15:14:24

Informacija apie sertifikavimo paslaugų teikėją: RCSC IssuingCA

Sertifikato galiojimo laikas 2022-12-08 09:05:27 – 2024-12-07 09:05:27

V. Pagrindinio dokumento priedų skaičius – 0

VI. Pagrindinio dokumento pridedamų dokumentų skaičius – 0

VII. Pridedami dokumentai: nėra priedų

VIII. Dokumento specifikacijos identifikavimo žymuo ADOC-V1.0

IX. Programinės įrangos, kuria naudojantis sudarytas elektroninis dokumentas, pavadinimas
RC-DSS

X. Elektroninio dokumento grupė BeDOC

XI. Informacija apie elektroninio (-ių) parašo (-ų) tikrinimą (tikrinimo data)

Visi dokumente esantys elektroniniai parašai galioja (2024-10-09 14:00:39)

XII. Papildomi metaduomenys

Nuorašą suformavo G.Raudonius, 2024-10-09 14:00:39 RC-DSS



* 1 1 6 9 1 5 0 5 5 6 *

UAB "Geoplanas", kodas: 304119713, adresas: Saulės g. 5 Joniškis II k. LT-53277 Kauno r. sav.
 Matininkas(-) GAILINTAS RAUDONIUS, kvalifikacijos pažymėjimo Nr. 2M-M-2118, el. pašto adresas (-ai): gailintas@gmail.com, tel.: +370 687 720 70

KELIO / GATVĖS SANKRYŽYS, TILTAS, VIADUKAS, ESTAKADA, PRALAIMAS, AUTOBUSŲ SUSTOJIMO IR POILSIO AIKŠTELIS, ŠVIESOFORAS, KELIO ORO SLYGĖS TEBĖJIMO IR TRANSPORTO APSKAITOS RENGINIO KADASTRO DUOMENYS

Pavadinimas Vilties gatvė
 Kelio reikšmė Vietinis
 Kelio numeris AM0244
 Kadastro duomenų nustatymo data 2024-08-20

Kelio sudėtinės dalies pavadinimas	Atskaitos duomenys ašyje		Centro koordinatės		Medžiaga/ Dangos rūšis	Mato vienetas	Kiekis	Kelio pusė	Kliedes pavadinimas	Metai			
	taško Nr.	km	X	Y						Pradžios/Pabaigos			
										Statybos	Rekonstravimo	Kapitalinio remonto	Paprasto remonto
1	2	3	4	5	6	7	8	9	10	11	12	13	14
Nuovaža 1	3	0.008	6029297,03	501572,39	Asfaltbetonis	kv. m	50,65	Dešin		1981			
										1981			
Nuovaža 2	9	0.098	6029354,97	501642,26	Asfaltbetonis	kv. m	4	Kair		1981			
										1981			
Nuovaža 3	13	0.153	6029390,38	501684,33	Asfaltbetonis	kv. m	55,5	Dešin		1981			
										1981			



* 1 1 6 9 1 5 0 5 5 7 *

1	2	3	4	5	6	7	8	9	10	11	12	13	14
Nuovaža 4	25	0.211	6029435,9	501720,04	Asfaltbetonis	kv. m	63,47	Dešin		1981			
										1981			
Nuovaža 5	26	0.214	6029438,32	501721,84	Asfaltbetonis	kv. m	67	Kair		1981			
										1981			
Nuovaža 6	35	0.255	6029470,87	501746,03	Asfaltbetonis	kv. m	55,59	Dešin		1981			
										1981			
Nuovaža 7	40	0.301	6029507,92	501773,62	Asfaltbetonis	kv. m	45,93	Dešin		1981			
										1981			
Nuovaža 8	45	0.352	6029547,96	501804,66	Asfaltbetonis	kv. m	50,42	Dešin		1981			
										1981			
Nuovaža 9	49	0.372	6029559,51	501821,15	Asfaltbetonis	kv. m	36,27	Kair		1981			
										1981			
Nuovaža 10	59	0.486	6029584,77	501931,46	Asfaltbetonis	kv. m	54,01	Dešin		1981			
										1981			
Stotel A1	6	0.047	6029322,18	501602,73	Asfaltbetonis	kv. m	78,27	Dešin		1981			
										1981			
Stotel A2	57	0.477	6029584,01	501922,58	Asfaltbetonis	kv. m	106,77	Kair		1981			
										1981			
Stotel A3	66	0.572	6029591,53	502017,19	Asfaltbetonis	kv. m	67,8	Dešin		1981			
										1981			
Aikštel A4	69	0.593	6029593,21	502038,25	Asfaltbetonis	kv. m	175,28	Kair		1981			
										1981			



1	2	3	4	5	6	7	8	9	10	11	12	13	14
Aikštel A5	74	0.649	6029597,31	502093,49	Asfaltbetonis	kv. m	98,56	Dešin		1981			
										1981			

Matininkas

GAILINTAS RAUDONIUS

2024-08-20 15:14:26



* 1 1 6 9 1 5 0 5 5 7 *

Lapas 3 iš 3

ELEKTRONINIO DOKUMENTO METADUOMENYS

I. Dokumento pavadinimas (antraštė) Kelio sankryžų, tiltų, viadukų, estakadų, pralaidų, autobusų sustojimo ir poilsio aikštelių, šviesoforų, kelio oro sąlygų stebėjimo ir transporto apskaitos įrenginių kadastro duomenys

II. Dokumento sudarytojas (-ai)

Gailintas Raudonius, Kauno r. sav., Garliavos apylinkių sen., Jonučių II k., Saulės g. 5

III. Dokumento registracijos data ir numeris 2024-08-20 15:14:26, Nr. 1169150557

IV. Pasirašymas

Parašo paskirtis: pasirašymas

Parašą sukūrusio asmens vardas, pavardė ir pareigos Gailintas Raudonius, Matininkas, UAB "Geoplanas"

Sertifikatas išduotas: Gailintas Raudonius

Parašo sukūrimo data ir laikas: 2024-08-20 15:14:26

Parašo formatas: XAdES-BASELINE-T

Laiko žymoje nurodytas laikas: 2024-08-20 15:14:26

Informacija apie sertifikavimo paslaugų teikėją: RCSC IssuingCA

Sertifikato galiojimo laikas 2022-12-08 09:05:27 – 2024-12-07 09:05:27

V. Pagrindinio dokumento priedų skaičius – 0

VI. Pagrindinio dokumento pridedamų dokumentų skaičius – 0

VII. Pridedami dokumentai: nėra priedų

VIII. Dokumento specifikacijos identifikavimo žymuo ADOC-V1.0

IX. Programinės įrangos, kuria naudojantis sudarytas elektroninis dokumentas, pavadinimas
RC-DSS

X. Elektroninio dokumento grupė BeDOC

XI. Informacija apie elektroninio (-ių) parašo (-ų) tikrinimą (tikrinimo data)

Visi dokumente esantys elektroniniai parašai galioja (2024-10-09 14:00:39)

XII. Papildomi metaduomenys

Nuorašą suformavo G.Raudonius, 2024-10-09 14:00:39 RC-DSS



* 1 1 6 9 1 5 0 5 5 7 *

UAB "Geoplanas", kodas: 304119713, adresas: Saulės g. 5 Joniškio II k. LT-53277 Kauno r. sav.
 Matininkas(-) GAILINTAS RAUDONIUS, kvalifikacijos pažymėjimo Nr. 2M-M-2118, el. pašto adresas (-ai): gailintas@gmail.com, tel.: +370 687 720 70

KELIO / GATVĖS ATITVARA, TRIUKŠMO SIENŪS, ŽELDYNŲ, PUSIŲ IR DVIRAČIŲ TAKŲ, ELEKTROS APŠVIETIMO TINKLO KADASTRO DUOMENYS

Pavadinimas Vilties gatvė
 Kelio reikšmė Vietinis
 Kelio numeris AM0244
 Kadastro duomenų nustatymo data 2024-08-20

Kelio sudėtinės dalies pavadinimas	Ruožo su vienodais kelio dangos ir sankasos pločiais ir tipais pradžia				Ruožo su vienodais kelio dangos ir sankasos pločiais ir tipais pabaiga				Medžiaga/ Dangos rūšis	Mato vienetas	Kiekis	Kelio pusė (kairė, dešinė)	Elektros apšvietimo tinklo tipas	Laidininko skerspjūvis	Metai			
	atskaitos duomenys		koordinatės		atskaitos duomenys		koordinatės								Pradžios/Pabaigos			
	taško Nr.	km	X	Y	taško Nr.	km	X	Y							Statybos	Rekonstravimo	Kapitalinio remonto	Paprasto remonto
1	2	3	4	5	6	7	8	9	10	11	12	13	14	15	16	17	18	19
Šaligatvis 1šalis	1	0.000	6029292,15	501566,6	5	0.027	6029309,61	501587,54	Betono plytelės	kv. m	10	Kairė			1981			
															1981			
Šaligatvis 2šalis	1	0.000	6029292,15	501566,6	2	0.004	6029294,78	501569,68	Betono trinkelės	kv. m	13,14	Dešinė			1981			
															1981			
Šaligatvis 3šalis	4	0.012	6029299,59	501575,49	12	0.150	6029388,14	501681,94	Betono trinkelės	kv. m	495,23	Dešinė			1981			
															1981			



* 1 1 6 9 1 5 0 5 5 8 *

1	2	3	4	5	6	7	8	9	10	11	12	13	14	15	16	17	18	19
Šaligatvis 4šal	7	0.057	6029328,77	501610,67	8	0.069	6029336,34	501619,77	Betono plytel s	kv. m	6	Kair			1981			
															1981			
Šaligatvis 6šal	14	0.157	6029393,12	501687,25	23	0.207	6029432,8	501717,73	Betono trinkel s	kv. m	84,62	Dešin			1981			
															1981			
Šaligatvis 7šal	15	0.159	6029394,08	501688,26	20	0.201	6029427,83	501714,06	Betono plytel s	kv. m	27,97	Dešin			1981			
															1981			
Šaligatvis 9šal	20	0.201	6029427,83	501714,06	22	0.206	6029431,63	501716,85	Betono plytel s	kv. m	3,39	Dešin			1981			
															1981			
Šaligatvis 10šal	21	0.203	6029429,41	501715,22	24	0.211	6029435,84	501720	Betono plytel s	kv. m	32,39	Kair			1981			
															1981			
Šaligatvis 11šal	25	0.211	6029435,9	501720,04	34	0.252	6029468,34	501744,17	Betono trinkel s	kv. m	66,77	Dešin			1981			
															1981			
Šaligatvis 12šal	28	0.217	6029440,73	501723,63	33	0.250	6029467,07	501743,22	Betono plytel s	kv. m	24,4	Dešin			1981			
															1981			
Šaligatvis 13šal	29	0.218	6029441,61	501724,29	30	0.228	6029449,54	501730,14	Betono plytel s	kv. m	18,62	Kair			1981			
															1981			
Šaligatvis 14šal	31	0.229	6029450,23	501730,65	32	0.232	6029452,48	501732,32	Asfaltbetonis	kv. m	24,38	Kair			1981			
															1981			
Šaligatvis 15šal	36	0.258	6029473,13	501747,69	39	0.297	6029504,93	501771,38	Betono trinkel s	kv. m	63,84	Dešin			1981			
															1981			
Šaligatvis 16šal	37	0.260	6029475,11	501749,14	38	0.297	6029504,61	501771,14	Betono plytel s	kv. m	26,43	Dešin			1981			
															1981			



* 1 1 6 9 1 5 0 5 5 8 *

1	2	3	4	5	6	7	8	9	10	11	12	13	14	15	16	17	18	19
Šaligatvis 17šal	41	0.303	6029509,17	501774,55	44	0.349	6029546,23	501802,88	Betono trinkel s	kv. m	63,51	Dešin			1981			
															1981			
Šaligatvis 18šal	46	0.355	6029550,45	501807,34	59	0.486	6029584,77	501931,46	Betono trinkel s	kv. m	239,7	Dešin			1981			
															1981			
Šaligatvis 19šal	47	0.358	6029552,09	501809,19	58	0.482	6029584,38	501926,85	Betono plytel s	kv. m	91,83	Dešin			1981			
															1981			
Šaligatvis 20šal	56	0.455	6029582,03	501900,89	64	0.564	6029590,88	502008,91	Betono plytel s	kv. m	213,11	Kair			1981			
															1981			
Šaligatvis 21šal	60	0.489	6029585,05	501934,72	63	0.541	6029588,79	501986,39	Betono plytel s	kv. m	38,74	Dešin			1981			
															1981			
Šaligatvis 22šal	62	0.494	6029585,45	501939,34	75	0.646	6029597,1	502090,66	Betono trinkel s	kv. m	334,81	Dešin			1981			
															1981			
Šaligatvis 23šal	65	0.571	6029591,41	502015,77	67	0.576	6029591,85	502020,94	Betono plytel s	kv. m	11,62	Kair			1981			
															1981			
Šaligatvis 24šal	68	0.586	6029592,66	502030,96	70	0.595	6029593,36	502040,46	Betono plytel s	kv. m	6,05	Dešin			1981			
															1981			
Šaligatvis 25šal	71	0.602	6029593,82	502046,85	73	0.625	6029595,53	502070,39	Betono plytel s	kv. m	15,07	Dešin			1981			
															1981			
Šaligatvis 26šal	75	0.651	6029597,49	502095,85	76	0.662	6029598,11	502107,25	Betono plytel s	kv. m	8,75	Dešin			1981			
															1981			
Šaligatvis 27šal	75	0.651	6029597,49	502095,85	77	0.668	6029597,49	502112,95	Betono trinkel s	kv. m	34,65	Dešin			1981			
															1981			

Matininkas

GAILINTAS RAUDONIUS



* 1 1 6 9 1 5 0 5 5 8 *

ELEKTRONINIO DOKUMENTO METADUOMENYS

I. Dokumento pavadinimas (antraštė) Kelio atitvarų, triukšmo sienučių, želdynų, pėsčiųjų ir dviračių takų, elektros apšvietimo tinklo kadastro duomenys

II. Dokumento sudarytojas (-ai)

Gailintas Raudonius, Kauno r. sav., Garliavos apylinkių sen., Jonučių II k., Saulės g. 5

III. Dokumento registracijos data ir numeris 2024-08-20 15:14:28, Nr. 1169150558

IV. Pasirašymas

Parašo paskirtis: pasirašymas

Parašą sukūrusio asmens vardas, pavardė ir pareigos Gailintas Raudonius, Matininkas, UAB "Geoplanas"

Sertifikatas išduotas: Gailintas Raudonius

Parašo sukūrimo data ir laikas: 2024-08-20 15:14:28

Parašo formatas: XAdES-BASELINE-T

Laiko žymoje nurodytas laikas: 2024-08-20 15:14:31

Informacija apie sertifikavimo paslaugų teikėją: RCSC IssuingCA

Sertifikato galiojimo laikas 2022-12-08 09:05:27 – 2024-12-07 09:05:27

V. Pagrindinio dokumento priedų skaičius – 0

VI. Pagrindinio dokumento pridedamų dokumentų skaičius – 0

VII. Pridedami dokumentai: nėra priedų

VIII. Dokumento specifikacijos identifikavimo žymuo ADOC-V1.0

IX. Programinės įrangos, kuria naudojantis sudarytas elektroninis dokumentas, pavadinimas
RC-DSS

X. Elektroninio dokumento grupė BeDOC

XI. Informacija apie elektroninio (-ių) parašo (-ų) tikrinimą (tikrinimo data)

Visi dokumente esantys elektroniniai parašai galioja (2024-10-09 14:00:40)

XII. Papildomi metaduomenys

Nuorašą suformavo G.Raudonius, 2024-10-09 14:00:40 RC-DSS



* 1 1 6 9 1 5 0 5 5 8 *