



UŽDAROJI AKCINĖ BENDROVĖ „UTENOS VANDENYS“

Vandenų g. 1, Naujasodžio k., LT-28113 Utenos r.,

tel. (+370 389) 65 110, el. p. info@utenosvandenys.lt, www.utenosvandenys.lt,

Duomenys kaupiami ir saugomi Juridinių asmenų registre, kodas 183633981, PVM mokėtojo kodas LT836339811

Utenos rajono savivaldybės administracijai

2025- -... Nr. (.....E)SD-

TECHNINĖS PROJEKTAVIMO SĄLYGOS

2025 m. liepos 31 d. Nr. PS-25-075

(sąlygų registravimo data ir Nr.)

Statytojas: Utenos rajono savivaldybės administracija.

Objekto pavadinimas ir adresas: Pėsčiųjų takų J. Basanavičiaus gatvės Utenoje kapitalinio remonto/rekonstravimo įrengiant pėsčiųjų ir dviračių takus techninio darbo projektas.

Sąlygos:

1. Projektavimo ir statybos darbų vykdymo zonos ribose yra veikiantys vandentiekio ir buities nuotekų šalinimo tinklai, priklausantys UAB „Utenos vandenys“.

2. Vykdamas projektavimo ir statybos darbus zonoje, kuriose yra esami vandentiekio ir buities nuotekų šalinimo tinklai:

- nesužeminti projektuojamo žemės paviršiaus žemiau įšalimo gylio (STR 2.07.01:2003 „Vandentiekis ir nuotekų šalintuvai. Pastato inžinerinės sistemos. Lauko inžineriniai tinklai“ XLI skirsnis);

- keičiantis projektuojamo žemės paviršiaus altitutei, numatyti esamų vandentiekio ir/ar buities nuotekų šulinių liukų pakėlimą, nepakeičiant esamų šulinių konstrukcijų;

- nepažeisti esamų tinklų, bei užtikrinti nuolatinę UAB „Utenos vandenys“ darbuotojų prieigą prie šių tinklų visą statybos laikotarpį ir po jo.

3. Esant poreikiui projektuojant paviršinių lietaus nuotekų ir apšvietimo tinklus išlaikyti norminiuose dokumentuose reikalaujamus vertikalius ir horizontalius atstumus, užtikrinant saugią esamų vandentiekio ir buities nuotekų šalinimo tinklų bei šulinių eksploataciją.

4. Jeigu bus projektuojami paviršinių lietaus nuotekų tinklai, brėžiniuose nurodyti šių tinklų susikirtimo su esamais vandentiekio ir/ar buities nuotekų šalinimo tinklais aukščių altitudes.

5. Atsiradus esamų vandentiekio ir/ar buities nuotekų šalinimo tinklų iškėlimo būtinybei, papildomai kreiptis į UAB „Utenos vandenys“.

Kiti reikalavimai:

1. Projektinius sprendinius **derinti** su UAB „Utenos vandenys“ pateikiant brėžinius dwg formatu.

2. Gavus statybą leidžiančius dokumentus **pateikti** projekto 1 egzempliorių su įrašyta kompiuterine laikmena.

3. Projektavimo ir statybos darbus vykdyti vadovaujantis įstatymų, statybos techninių reglamentų ir kitų privalomųjų dokumentų reikalavimais.

4. Apie statybos darbų pradžią **informuoti** UAB „Utenos vandenys“ gamybos ir technikos skyrių.

5. Atlikti bet kokius atjungimus ar prijungimus veikiančiuose vandentiekio ir buities nuotekų šalinimo tinkluose be UAB „Utenos vandenys“ atstovų **draudžiama**.

PRIDEDAMA:

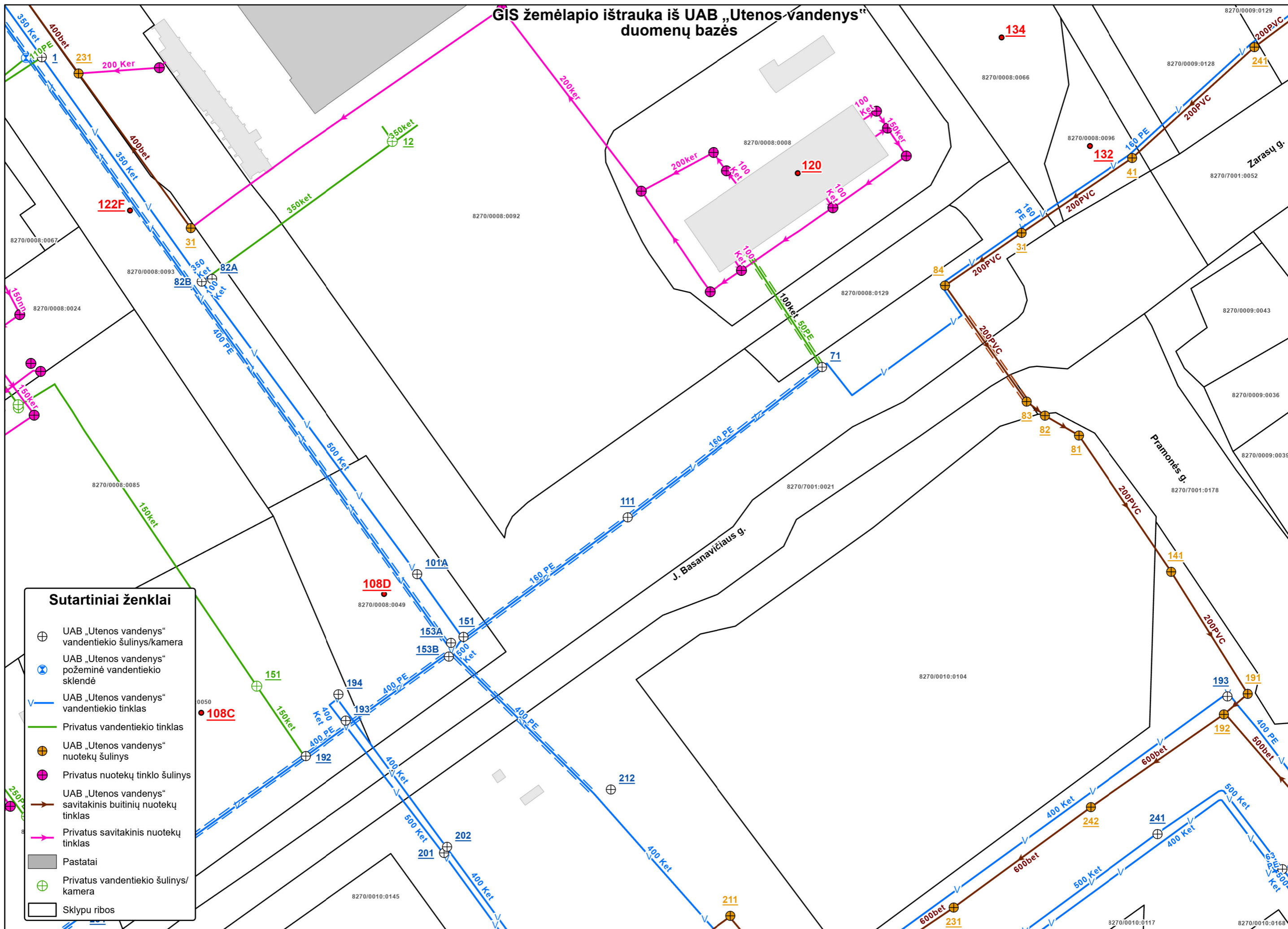
1. GIS žemėlapių ištrauka iš UAB „Utenos vandenys“ duomenų bazės – J. Basanavičiaus g. 108D – Pramonės gatvė.
2. GIS žemėlapių ištrauka iš UAB „Utenos vandenys“ duomenų bazės - J. Basanavičiaus g. Vaižganto – Pievų gatvė.
3. GIS žemėlapių ištrauka iš UAB „Utenos vandenys“ duomenų bazės - J. Basanavičiaus g. Kupiškio – Vaižganto gatvė.

Sąlygas parengė: Tomas Babelis, GT skyriaus inžinierius

(parašas)

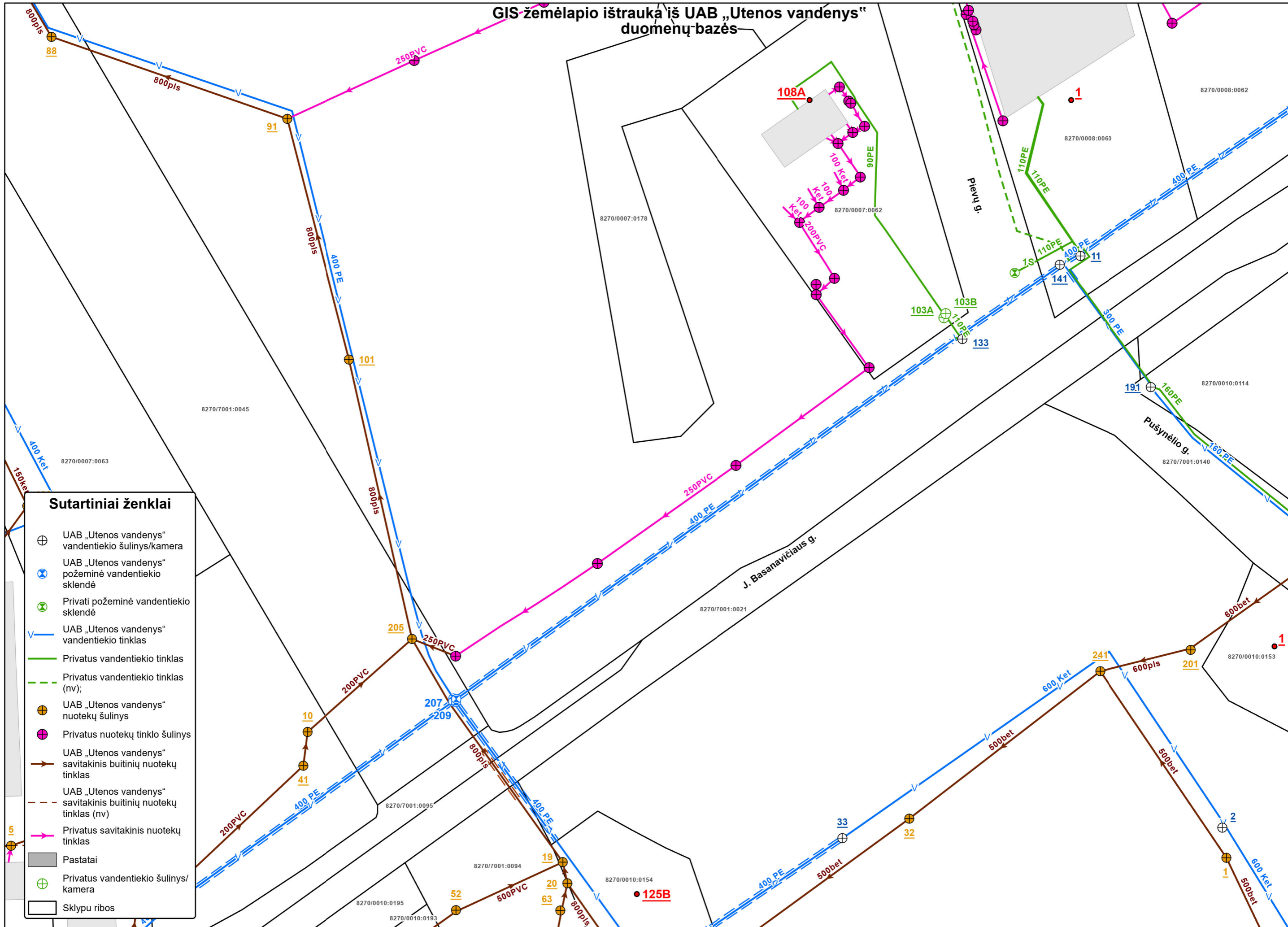


GIS žemėlapis iš UAB „Utenos vandenys“ duomenų bazės



- Sutartiniai ženklai**
- ⊕ UAB „Utenos vandenys“ vandentiekio šulinys/kamera
 - ⊗ UAB „Utenos vandenys“ požeminė vandentiekio sklendė
 - UAB „Utenos vandenys“ vandentiekio tinklas
 - Privatus vandentiekio tinklas
 - ⊕ UAB „Utenos vandenys“ nuotekų šulinys
 - ⊕ Privatus nuotekų tinklo šulinys
 - UAB „Utenos vandenys“ savitakinis buitinių nuotekų tinklas
 - Privatus savitakinis nuotekų tinklas
 - Pastatai
 - ⊕ Privatus vandentiekio šulinys/kamera
 - Sklypu ribos

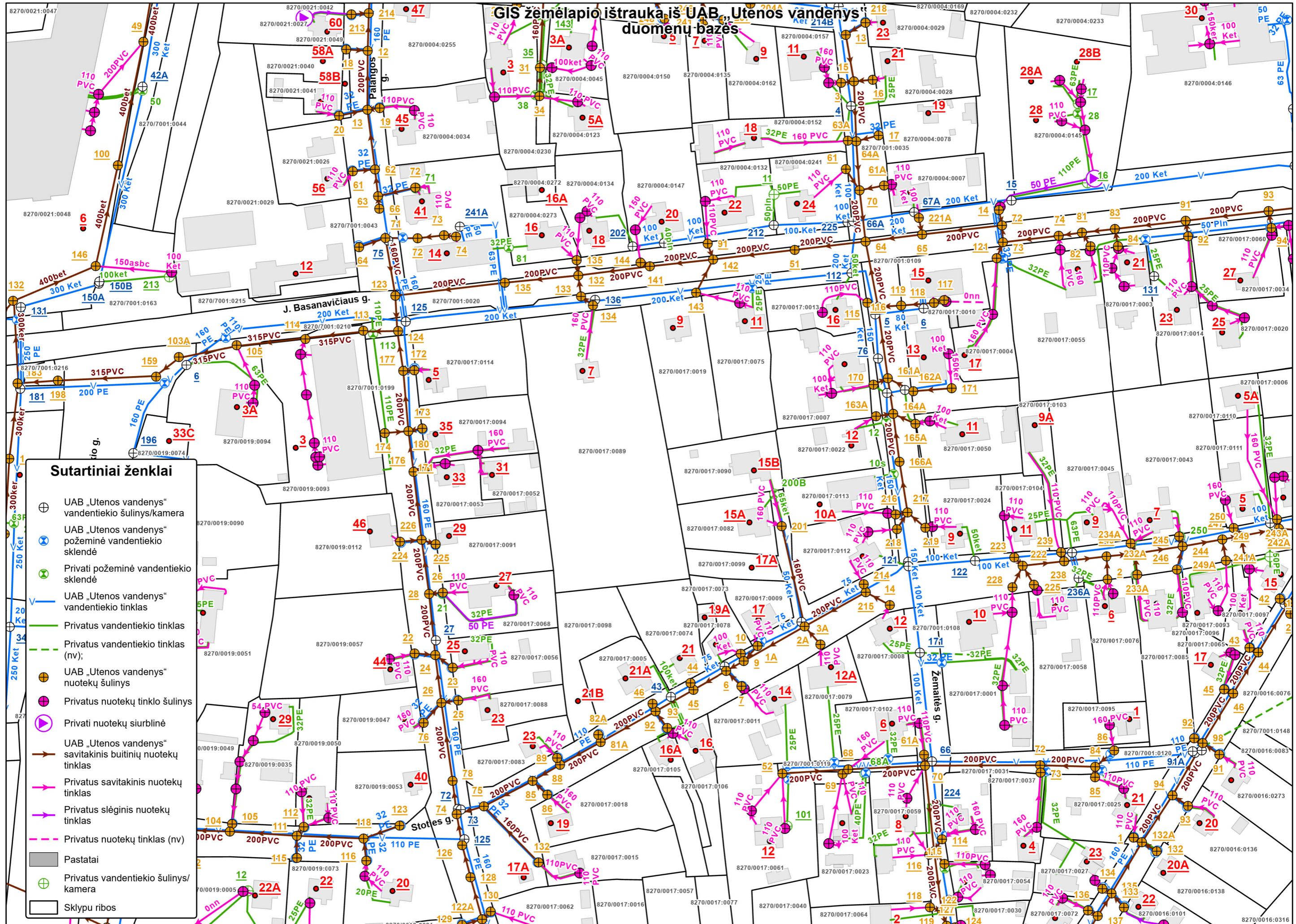
GIS žemėlapis ištrauka iš UAB „Utenos vandenys“ duomenų bazės



Sutartiniai ženklai

- ⊕ UAB „Utenos vandenys“ vandentiekio šulinys/kamera
- ⊗ UAB „Utenos vandenys“ požeminė vandentiekio sklendė
- ⊗ Privati požeminė vandentiekio sklendė
- ↔ UAB „Utenos vandenys“ vandentiekio tinklas
- Privatus vandentiekio tinklas
- - - Privatus vandentiekio tinklas (nv);
- ⊕ UAB „Utenos vandenys“ nuotekų šulinys
- ⊗ Privatus nuotekų tinklo šulinys
- ↔ UAB „Utenos vandenys“ savitakinis buitinių nuotekų tinklas
- - - UAB „Utenos vandenys“ savitakinis buitinių nuotekų tinklas (nv)
- ↔ Privatus savitakinis nuotekų tinklas
- Pastatai
- ⊕ Privatus vandentiekio šulinys/kamera
- Sklypų ribos

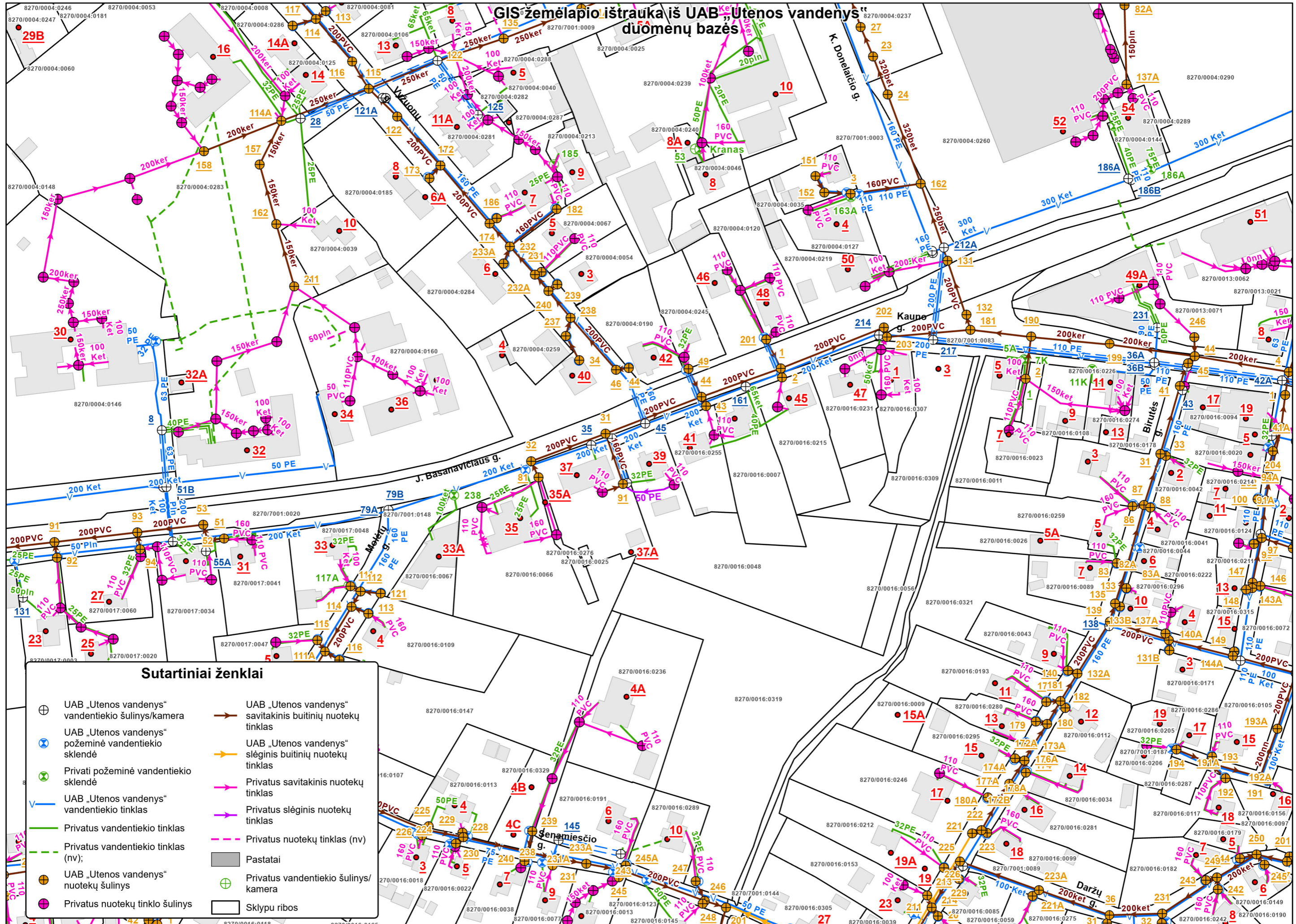
GIS žemėlapio ištrauka iš UAB „Utenos vandenys“ duomenų bazės



Sutartiniai ženklai

- UAB „Utenos vandenys“ vandentiekio šulinys/kamera
- UAB „Utenos vandenys“ požeminė vandentiekio sklendė
- Privati požeminė vandentiekio sklendė
- UAB „Utenos vandenys“ vandentiekio tinklas
- Privatus vandentiekio tinklas
- Privatus vandentiekio tinklas (nv);
- UAB „Utenos vandenys“ nuotekų šulinys
- Privatus nuotekų tinklo šulinys
- Privati nuotekų siurblinė
- UAB „Utenos vandenys“ savitakinis buitinių nuotekų tinklas
- Privatus savitakinis nuotekų tinklas
- Privatus slėginis nuotekų tinklas
- Privatus nuotekų tinklas (nv)
- Pastatai
- Privatus vandentiekio šulinys/kamera
- Sklypu ribos

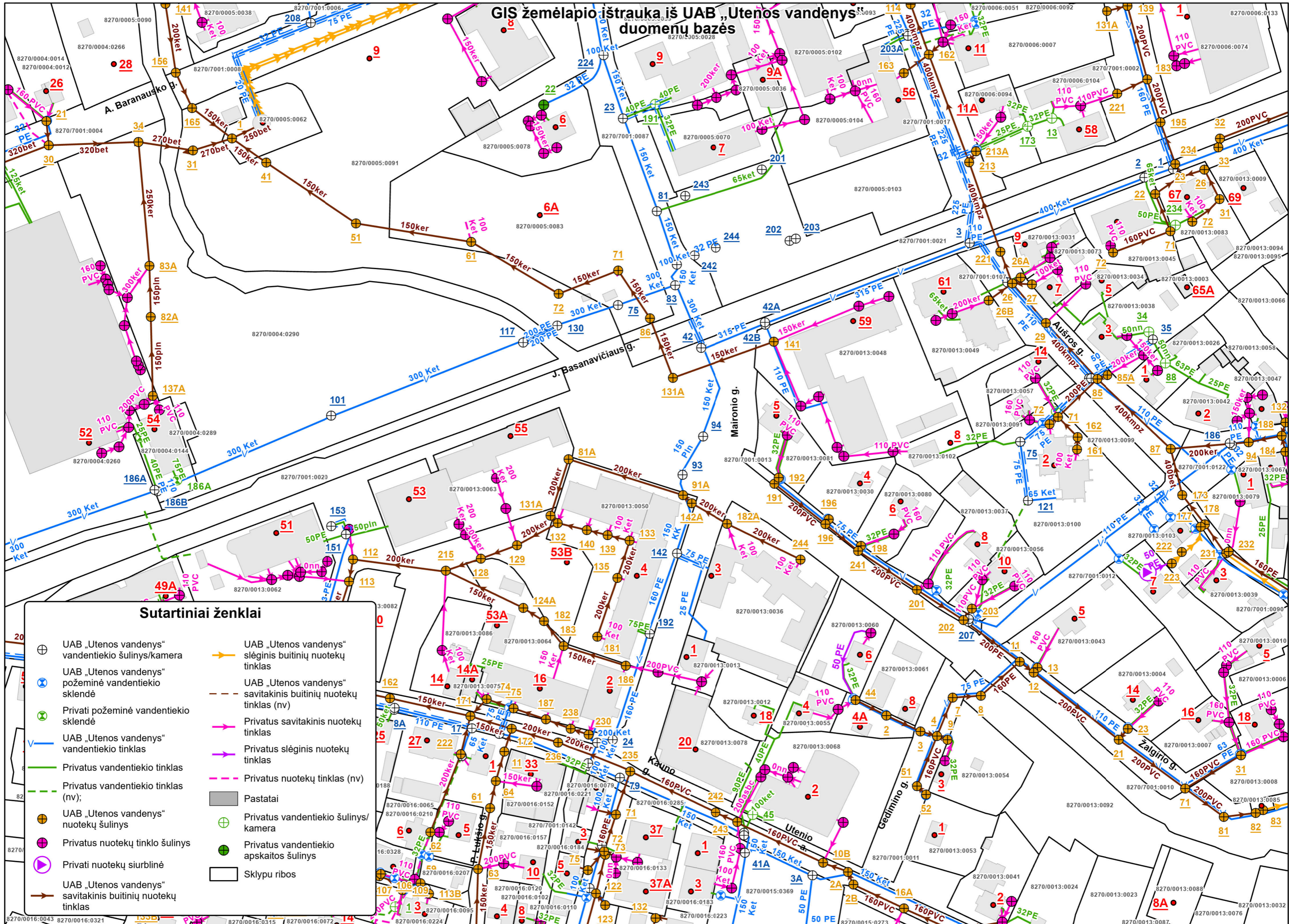
GIS žemėlapio ištrauka iš UAB „Utenos vandenys“ duomenų bazės



Sutartiniai ženklai

- | | | | |
|---|-----------------------------------------------------|---|------------------------------------------------------------|
| ⊕ | UAB „Utenos vandenys“ vandentiekio šulinys/kamera | → | UAB „Utenos vandenys“ savitakinis buitinių nuotekų tinklas |
| ⊗ | UAB „Utenos vandenys“ požeminė vandentiekio sklendė | → | UAB „Utenos vandenys“ slėginis buitinių nuotekų tinklas |
| ⊗ | Privati požeminė vandentiekio sklendė | → | Privatus savitakinis nuotekų tinklas |
| ↘ | UAB „Utenos vandenys“ vandentiekio tinklas | → | Privatus slėginis nuotekų tinklas |
| ↘ | Privatus vandentiekio tinklas | → | Privatus nuotekų tinklas (nv) |
| ↘ | Privatus vandentiekio tinklas (nv); | ■ | Pastatai |
| ⊕ | UAB „Utenos vandenys“ nuotekų šulinys | ⊕ | Privatus vandentiekio šulinys/kamera |
| ⊕ | Privatus nuotekų tinklo šulinys | □ | Sklypu ribos |

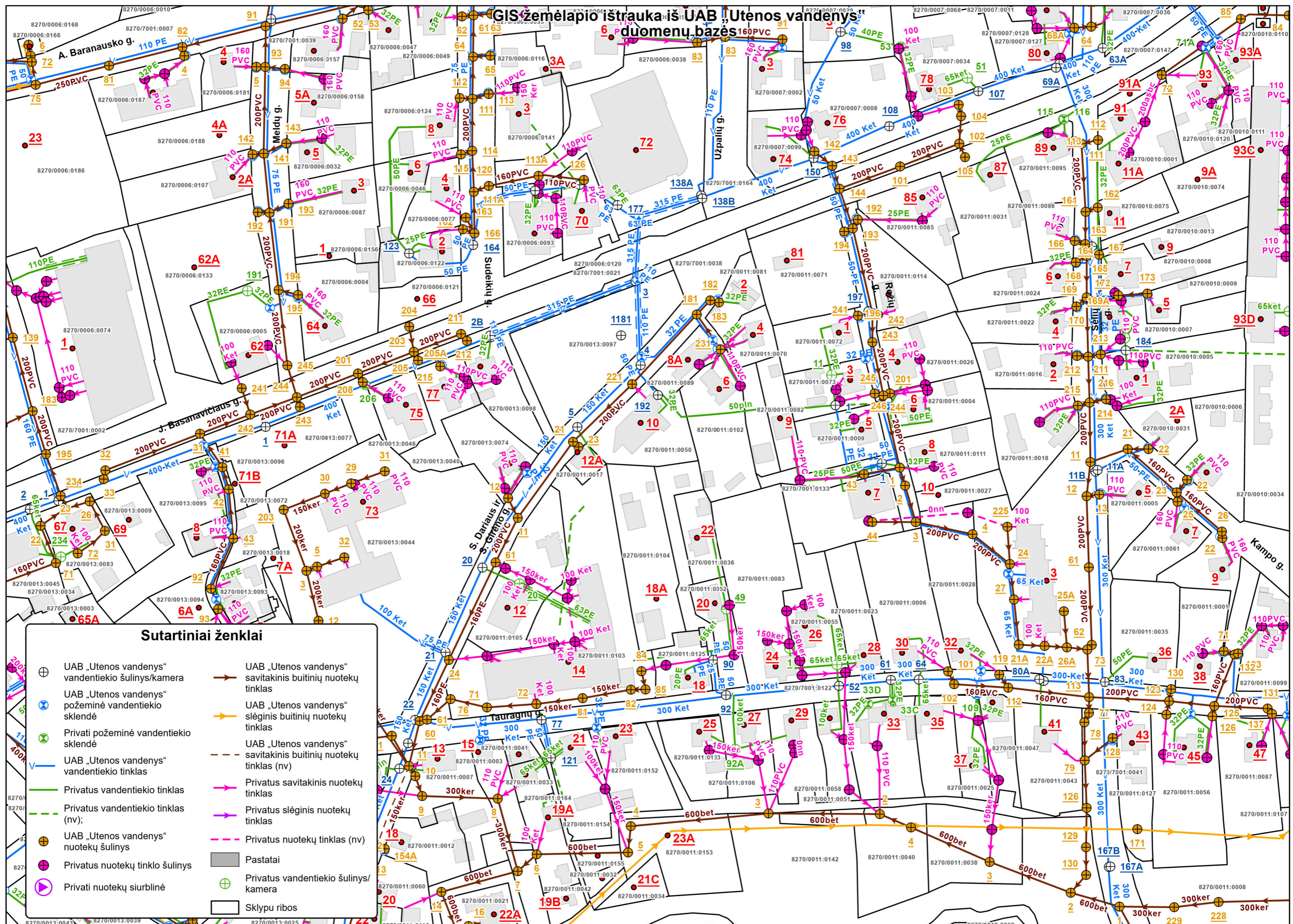
GIS žemėlapis iš UAB „Utenos vandenys“ duomenų bazės



Sutartiniai ženklai

- | | | | |
|--|------------------------------------------------------------|--|-----------------------------------------------------------------|
| | UAB „Utenos vandenys“ vandentiekio šulinys/kamera | | UAB „Utenos vandenys“ slėginis buitinių nuotekų tinklas |
| | UAB „Utenos vandenys“ požeminė vandentiekio sklendė | | UAB „Utenos vandenys“ savitakinis buitinių nuotekų tinklas (nv) |
| | Privati požeminė vandentiekio sklendė | | Privatus savitakinis nuotekų tinklas |
| | UAB „Utenos vandenys“ vandentiekio tinklas | | Privatus slėginis nuotekų tinklas |
| | Privatus vandentiekio tinklas | | Privatus nuotekų tinklas (nv) |
| | Privatus vandentiekio tinklas (nv); | | Pastatai |
| | UAB „Utenos vandenys“ nuotekų šulinys | | Privatus vandentiekio šulinys/kamera |
| | Privatus nuotekų tinklo šulinys | | Privatus vandentiekio apskaitos šulinys |
| | Privati nuotekų siurblinė | | Sklypu ribos |
| | UAB „Utenos vandenys“ savitakinis buitinių nuotekų tinklas | | |

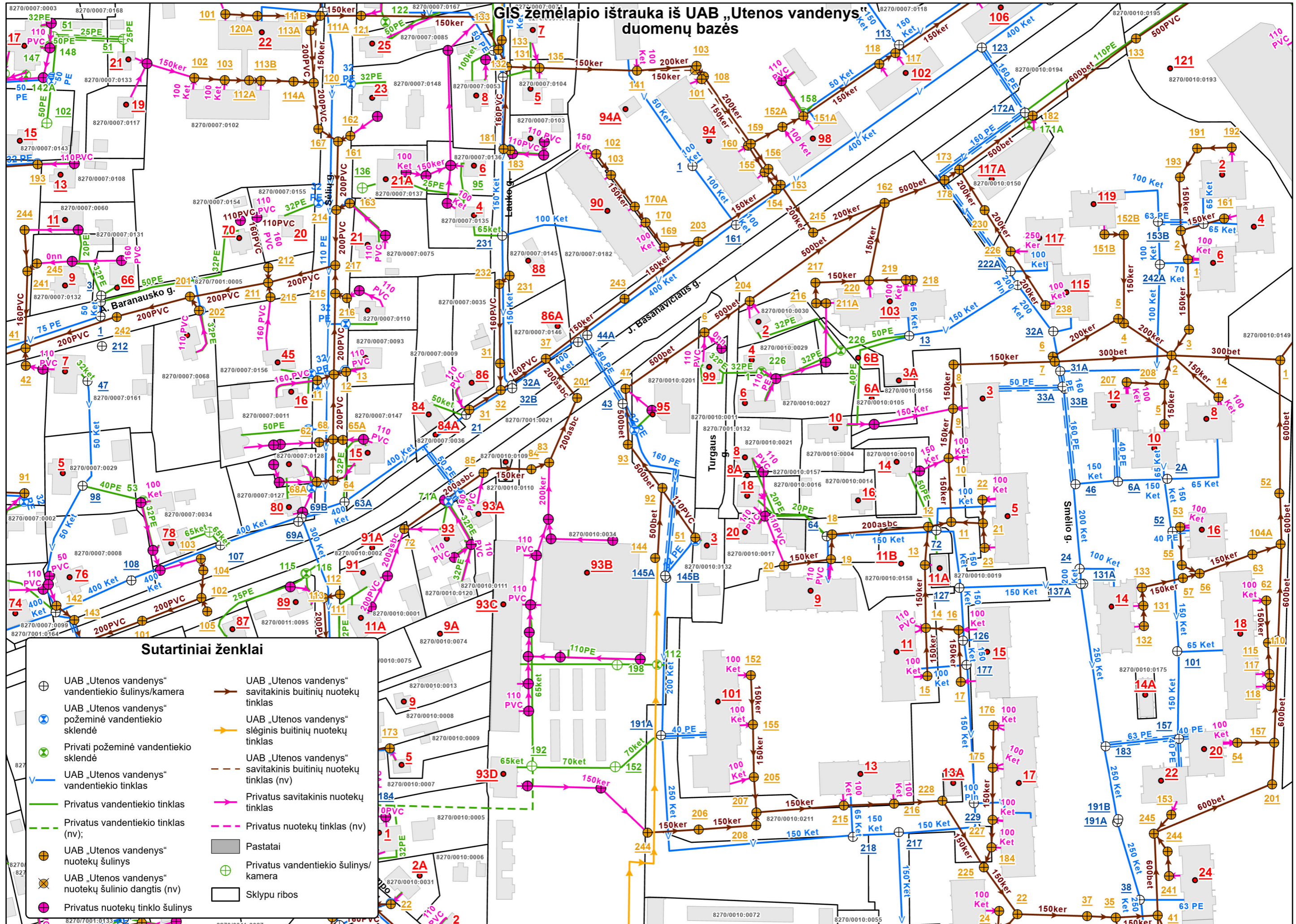
GIS žemėlapis iš UAB „Utenos vandenys“ duomenų bazės



Sutartiniai ženklai

- | | | | |
|---|-----------------------------------------------------|---|-----------------------------------------------------------------|
| ⊕ | UAB „Utenos vandenys“ vandentiekio šulinys/kamera | → | UAB „Utenos vandenys“ savitakinis buitinių nuotekų tinklas |
| ⊗ | UAB „Utenos vandenys“ požeminė vandentiekio sklendė | → | UAB „Utenos vandenys“ slėginis buitinių nuotekų tinklas |
| ⊗ | Privati požeminė vandentiekio sklendė | → | UAB „Utenos vandenys“ savitakinis buitinių nuotekų tinklas (nv) |
| ↔ | UAB „Utenos vandenys“ vandentiekio tinklas | → | Privatus savitakinis nuotekų tinklas |
| ↔ | Privatus vandentiekio tinklas | → | Privatus slėginis nuotekų tinklas |
| ↔ | Privatus vandentiekio tinklas (nv); | → | Privatus nuotekų tinklas (nv) |
| ⊕ | UAB „Utenos vandenys“ nuotekų šulinys | ■ | Pastatai |
| ⊕ | Privatus nuotekų tinklo šulinys | ⊕ | Privatus vandentiekio šulinys/kamera |
| ⊕ | Privati nuotekų siurblinė | □ | Sklypų ribos |

GIS žemėlapis iš UAB „Utenos vandenys“ duomenų bazės



Sutartiniai ženklai

- | | | | |
|---|------------------------------------------------------|---|-----------------------------------------------------------------|
| ⊕ | UAB „Utenos vandenys“ vandentiekio šulinys/kamera | → | UAB „Utenos vandenys“ savitakinis buitinių nuotekų tinklas |
| ⊗ | UAB „Utenos vandenys“ požeminis vandentiekio sklendė | → | UAB „Utenos vandenys“ slėginis buitinių nuotekų tinklas |
| ⊗ | Privati požeminis vandentiekio sklendė | → | UAB „Utenos vandenys“ savitakinis buitinių nuotekų tinklas (nv) |
| — | UAB „Utenos vandenys“ vandentiekio tinklas | → | Privatus savitakinis nuotekų tinklas |
| — | Privatus vandentiekio tinklas | → | Privatus nuotekų tinklas (nv) |
| — | Privatus vandentiekio tinklas (nv); | ■ | Pastatai |
| ⊕ | UAB „Utenos vandenys“ nuotekų šulinys | ⊕ | Privatus vandentiekio šulinys/kamera |
| ⊗ | UAB „Utenos vandenys“ nuotekų šulinio dangtis (nv) | □ | Sklypu ribos |
| ⊕ | Privatus nuotekų tinklo šulinys | | |

DETALŪS METADUOMENYS	
Dokumento sudarytojas (-ai)	Uždaroji akcinė bendrovė "Utenos vandenys"
Dokumento pavadinimas (antraštė)	Dėl planuojamo pėsčiųjų ir dviračių tako J. Basanavičiaus gatvėje Utenoje
Dokumento registracijos data ir numeris	2025-08-01 Nr. SD-443
Dokumento gavimo data ir dokumento gavimo registracijos numeris	-
Dokumento adresatas (-ai)	Utenos rajono savivaldybės administracija
Dokumento specifikacijos identifikavimo žymuo	ADOC-V1.0
Parašo paskirtis	Pasirašymas
Parašą sukūrusio asmens vardas, pavardė ir pareigos	Tomas Babelis Darbuotojas
Parašo sukūrimo data ir laikas	2025-07-31 15:57
Parašo formatas	Einamojo galiojimo (XAAdES-EPES)
Laiko žymoje nurodytas laikas	
Informacija apie sertifikavimo paslaugų teikėją	SK ID Solutions EID-Q 2021E
Sertifikato galiojimo laikas	2025-06-25 10:26 - 2030-06-25 23:59
Parašo paskirtis	Pasirašymas
Parašą sukūrusio asmens vardas, pavardė ir pareigos	Laura Mikalauskienė Darbuotojas
Parašo sukūrimo data ir laikas	2025-08-01 10:04
Parašo formatas	Einamojo galiojimo (XAAdES-EPES)
Laiko žymoje nurodytas laikas	
Informacija apie sertifikavimo paslaugų teikėją	EID-SK 2016
Sertifikato galiojimo laikas	2024-10-05 17:50 - 2027-10-05 17:50
Informacija apie būdus, naudotus metaduomenų vientisumui užtikrinti	-
Pagrindinio dokumento priedų skaičius	3
Pagrindinio dokumento pridedamų dokumentų skaičius	0
Pridedamo dokumento sudarytojas (-ai)	-
Pridedamo dokumento pavadinimas (antraštė)	GIS žemėlapiu ištrauka iš UAB „Utenos vandenys“ duomenų bazės – J. Basaavičiaus g. 108D – Pramonės gatvė.pdf
Pridedamo dokumento registracijos data ir numeris	-
Pridedamo dokumento sudarytojas (-ai)	-
Pridedamo dokumento pavadinimas (antraštė)	GIS žemėlapiu ištrauka iš UAB „Utenos vandenys“ duomenų bazės - J. Basaavičiaus g. Vaižganto – Pievų gatvė.pdf
Pridedamo dokumento registracijos data ir numeris	-
Pridedamo dokumento sudarytojas (-ai)	-
Pridedamo dokumento pavadinimas (antraštė)	GIS žemėlapiu ištrauka iš UAB „Utenos vandenys“ duomenų bazės - J. Basaavičiaus g. Kupiškio – Vaižganto gatvė. pdf
Pridedamo dokumento registracijos data ir numeris	-
Programinės įrangos, kuria naudojantis sudarytas elektroninis dokumentas, pavadinimas	Elpako v.20250730.1
Informacija apie elektroninio dokumento ir elektroninio (-ių) parašo (-ų) tikrinimą (tikrinimo data)	Tikrinant dokumentą nenustatyta jokių klaidų (2025-08-01)
Elektroninio dokumento nuorašo atspausdinimo data ir ją atspausdinęs darbuotojas	2025-08-01 nuorašą suformavo Urtė Navarskienė
Paieškos nuoroda	-
Papildomi metaduomenys	-