

Projektuotojas Julius Raginis
individualios veiklos pažymos Nr. 710934
S. Skapo g. 3-4, LT-01122, Vilnius
tel.: +370 655 53245
juliausraginio@gmail.com

**STATYTOJAS,
UŽSAKOVAS:** Dubysos regioninio parko direkcija, Valstybės biudžetinė įstaiga,
Jurbarko g. 35, Raseiniai, LT-60177 Raseinių r., tel.: (8 428) 70330,
el. p. dubysosrp@raseiniai.lt

**PROJEKTUOJAMO
OBJEKTO
DUOMENYS:** Lyduvėnų piliakalnis, vadinamas Danutės piliakalniu, unikalus kodas kultūros
vertybių registre - 5590;
Raseinių rajono sav., Šiluvos sen., Lyduvėnų mstl.,

**PROJEKTO
PAVADINIMAS** Lyduvėnų piliakalnio, vadinamo Danutės piliakalnio (5590) ir jo prieigų
sutvarkymas ir pritaikymas lankymui

**ŽEMĖS SKLYPO
UNIK. NR.,
ADRESAS** Nesuformuotas, valstybinė žemė
Lyduvėnų mstl., Šiluvos sen., Raseinių r. sav.

**STATYBOS
DARBŲ RŪŠYS:** Tvarkomieji statybos darbai (pritaikymas): medinių laiptų ant polių, pėsčiųjų
takų (žaliatakių), pėsčiųjų terasuotų takų įrengimas

**PROJEKTO NR.,
ETAPAS:** RJ-18-01-SP, tvarkomųjų statybos darbų (pritaikymo) supaprastintas
projektas

BYLA: Bendrieji duomenys, esamos padėties fiksavimo dokumentai, pritaikymo darbų
projektiniai sprendiniai: aiškinamasis raštas, sprendinių grafinis
pavaizdavimas, projektuotojo atestatų kopijos - JR-17-04-SP

Projektuotojas


J. Raginis
Ind. veiklos pažyma Nr. 710934

Projekto vadovas

A. Vengris
KM kval. atest. Nr. 4134; 3215

Vilnius, 2018 balandžio mėn.

BYLOS TURINYS		
Eilės Nr., Žymėjimas	Pavadinimas	Lapai
1.	BENDRIEJI DUOMENYS:	
1.1.	Projektavimo užduotis	10
1.2.	Specialieji paveldosaugos reikalavimai, sutikimai, pritarimai, specialiosios paveldosauginės ekspertizės aktas	6
1.3.	Žemės sklypo planas	1
2.	ESAMOS PADĖTIES FIKSAVIMO DOKUMENTAI:	
2.1.	Situacijos schema	1
2.2.	Esamos būklės fotofiksacija	2
2.3.	Kultūros vertybių registro duomenys	2
2.4.	Teritorijos ribų planas	1
3.	TVARKOMIEJI STATYBOS (PRITAIKYMO) DARBAI:	
3.1.	Aiškinamasis raštas	2
3.2.	Tvarkomųjų statybos darbų žiniaraštis	1
4.	PLANUOJAMŲ REMONTO DARBŲ SPRENDINIŲ PAVAIZDAVIMAS:	
4.1.	Apsaugos techninių priemonių išdėstymo schema M 1:1000	1
4.2.	Medinių laiptų ML-1 įrengimas. Planas, vaizdas iš šono, vaizdas iš priekio M 1:50	1
4.3.	Medinių laiptų ML-1 įrengimas. Išilginis pjūvis, M 1:50; Detalės D-1, D-2 M 1:5	1
4.4.	Pėsčiųjų tako ŽT įrengimas (žvyro ir dirvožemio mišinio dangą) M 1:25	1
4.5.	Pėsčiųjų terasuoto tako TT įrengimas M 1:20	1
5.	REIKALAVIMAI TVARKOMIESIEMS STATYBOS DARBAMS	2
6.	PROJEKTUOTOJŲ ATESTATŲ KOPIJOS	5

Atestato Nr.	 Architektas Aurimas Vengris Mob. tel. +370 655 53245 www.gamtosprojektai.private.lt				LYDUVĖNŲ PILIAKALNIO, VADINAMO DANUTĖS PILIAKALNIO (5590) IR JO PRIEIGŲ SUTVARKYMAS IR PRITAIKYMAS LANKYMUI		
4134	PV	A. Vengris	<i>Aurimas Vengris</i>	2018-04	BYLOS TURINYS		Laida
							0
SP	Statytojas: DUBYSOS REGIONINIO PARKO DIREKCIJA				RJ-18-01-SP-BT		Lapų
					1		1

1. BENDRIEJI DUOMENYS

LYDUVĖNŲ PILIAKALNIO, VAD. DANUTĖS PILIAKALNIU (5590) IR JO PRIEIGŲ SUTVARKYMAS IR PRITAIKYMAS LANKYMOI PROJEKTO PARENGIMO IR PROJEKTO VYKDYMO PRIEŽIŪROS

TECHNINĖ UŽDUOTIS

I. BENDRA INFORMACIJA APIE PIRKIMO OBJEKTĄ

- 1. Projekto rengimo tikslas.** Sutvarkyti Lyduvėnų piliakalnį, vad. Danutės piliakalniu (5590) ir jo prieigas ir pritaikyti jį lankymui įrengiant laiptus ir pėsčiųjų taką.
- 2. Statybos rūšis.** Nauja statyba.
- 3. Projekto rengimo etapas.** Supaprastintas projektas.
- 4. Statybos vieta.** Lyduvėnų kraštovaizdžio draustinis Dubysos regioniniame parke, Lyduvėnų mstl., Šiluvos sen., Raseinių r. sav.

II. PERKAMOS PROJEKTAVIMO PASLAUGOS

5. Projektavimo darbų apimtis:

5.1. projektavimo paslaugos:

5.1.1. paslaugos teikėjas (Projekto rengėjas) parengia visas reikiamas Lyduvėnų piliakalnio pritaikymo lankymui projekto (toliau – Projektas) dalis, bet ne mažiau kaip šias: projekto dokumentų sudėties žiniaraštį, sąrašą dokumentų, kuriais vadovaujantis parengtas Projektas, aiškinamąjį raštą, projekto techninę užduotį, kultūros paveldo objekto dosje, brėžinius (situacijos planas, statybos sklypo planas, architektūriniai, konstrukciniai brėžiniai), statybos skaičiuojamosios kainos nustatymo, sąnaudų kiekių žiniaraščius, darbų kiekių žiniaraščius. Privalomi Projekto priedai: techninė užduotis, žemės savininkų sutikimai, projektuotojo kvalifikaciją patvirtinantys dokumentai;

5.1.2. Projektas koreguojamas ir ištaisomas pagal privalomosios ekspertizės bei pagal Projektą derinusių institucijų pastabas;

5.2. kitos paslaugos, susijusios su projektavimo paslaugomis:

5.2.1. Paslaugos teikėjas esant poreikiui užsako ir apmoka Projektui parengti reikalingų dokumentų parengimą;

5.2.2. gauna Projektui parengti reikalingus dokumentus/derinimus;

5.2.3. derina projekto sprendinius su Užsakovu;

5.2.4. gauna teigiamos ekspertizės akto išvadas;

5.2.5. gauna statybą leidžiantį dokumentą iki 2018 m. gegužės 1 d.;

5.2.6. įgyvendinant Projektą atlieka jo vykdymo priežiūrą.

5.3. Užsakovas paslaugos teikėjui pateikia šiuos dokumentus, reikalingus Projektui parengti:

5.3.1. Dubysos regioninio parko ir jo zonų ribų plano iškarpa su projektuojamos teritorijos ribomis;

5.3.2. Žemės sklypų savininkų sutikimus.

III. REIKALAVIMAI PASLAUGOMS

6. Bendri reikalavimai:

6.1. prieš pradėdant rengti Projektą, į teritoriją būtina nuvykti su Dubysos regioninio parko direkcijos specialistais. Rengiant Projektą, jo sprendiniai aptariami su Užsakovu;

6.2. projektuojant tvarkymo priemones, infrastruktūrą, būtina išsaugoti bendrą kraštovaizdžio struktūrą ir jo estetinę vertę, erdvinį raiškumą, atsižvelgti į kraštovaizdžio, gamtinius, kultūrinius bei istorinius teritorijos savitumus;

- 6.3. visos siūlomos tvarkymo ir pritaikymo lankymui priemonės, infrastruktūra turi derėti kraštovaizdyje ir tarpusavyje, turi būti ne tik estetiška, bet ir ilgaamžė, atspari vandalizmui ir aplinkos poveikiui, ergonomiška, patogi naudoti lankytojams;
- 6.4. numatant tvarkymo priemones, infrastruktūrą, privalu įvertinti kokybės, vaizdo ir kainos santykį (jis turi būti optimalus), atsižvelgti į būsimus jos priežiūros kaštus;
- 6.5. pasiūlyti paprastus, bet originalius sprendimus, siekiant sukurti ilgaamžę infrastruktūrą, sudarant galimybę ją naudoti, prižiūrėti minimaliomis sąnaudomis;
- 6.6. projektuoti tik nesudėtingų statinių kategorijai priskiriamus elementus;
- 6.7. esant poreikiui reikia numatyti kitus aplinkos tvarkymo darbus.

7. Specialūs reikalavimai Projektui rengti:

7.1. **Parengiamieji ir tyrimų darbai.** Duomenų apie kultūros paveldo vertybę Lyduvėnų piliakalnį, vad. Danutės piliakalniu (5590), istorinės, mokslinės, tyrimų medžiagos surinkimas, apibendrinimas, projektuojamos teritorijos esamos būklės nustatymas natūroje, priešprojektiniai darbai, archeologinių tyrimų poreikio nustatymas.

7.2. Pagrindiniai preliminarūs statinio rodikliai:

Nesudėtingi statiniai ir kita įranga

1.	Sutvirtinto grunto pėsčiųjų takai (1,2 m pločio)	m/m ²	30,0/ 36,0
2.	Terasuoti pėsčiųjų takai (1,2 m pločio)	m/m ²	20,0/ 24,0
3.	Mediniai laiptai (1,2 m pločio)	m	70,0

7.3. Tikslios tvarkymo priemonės, reikalingos infrastruktūros kiekiai, darbų apimtys nustatomos projektavimo metu.

8. Rengiant statinio projektą vadovautis:

8.1. Lietuvos Respublikoje galiojančiais teisės aktais: Lietuvos Respublikos statybos įstatymu; Lietuvos Respublikos aplinkos apsaugos įstatymu; Lietuvos Respublikos Nekilnojamojo kultūros paveldo apsaugos įstatymu, Lietuvos Respublikos Vyriausybės 1999 m. balandžio 29 d. nutarimu Nr. 490 „Dėl regioninių parkų nuostatų patvirtinimo“; Lietuvos Respublikos Vyriausybės 2006 m. gegužės 5 d. nutarimu Nr. 426 „Dėl Dubysos regioninio parko ir jo zonų ribų plano patvirtinimo“; Lietuvos Respublikos aplinkos ministro 2014 m. sausio 18 d. įsakymu Nr. D1-82 „Dėl Lietuvos Respublikos aplinkos ministro 2002 m. rugpjūčio 10 d. įsakymo Nr. 414 „Dėl Dubysos regioninio parko apsaugos reglamento patvirtinimo“ pakeitimo“; PTR 2.13.01:2011 „Archeologinio paveldo tvarkyba“, STR 1.04.04:2017 „Statinio projektavimas, projekto ekspertizė“; STR 1.01.03:2017 „Statinių klasifikavimas“, kitais galiojančiais dokumentais, taisyklėmis bei teisės aktais, reglamentuojančiais projektų rengimą ir statybą;

8.2. Esama teritorijos tyrimų medžiaga, privalomaisiais projekto rengimo dokumentais (Kultūros paveldo departamento prie Kultūros ministerijos išduotomis tvarkybos darbų projektavimo sąlygomis ir kt.).

9. **Skaičiuojamoji kaina** nustatoma pagal Projekte numatytas darbų rūšis.

10. **Reikalavimai Projekto dokumentams įforminti, jo sudėčiai ir pan.** Užsakovui pateikiami 3 spausdinti visų Projekto dalių egzemplioriai ir 3 egz. sąmatinių skaičiavimų. Elektroninė Projekto *.pdf versija (failų ir katalogų pavadinimai bei struktūra formuojami pagal Projekto dalis, failo

dydis turi neviršyti 10 MB) kompaktinio disko (CD/DVD) formate ir perduodami Užsakovui (1 egz.).

10.1. **Kiti reikalavimai rengėjui.** Parengtą ir patvirtintą projektą suderinti su atsakingomis institucijomis. Projektas turi būti patvirtintas vadovaujantis Statybos techniniu reglamentu STR 1.05.01:2017 „Statybą leidžiantys dokumentai. Statybos užbaigimas. Statybos sustabdymas. Savavališkos statybos padarinių šalinimas. Statybos pagal neteisėtai išduotą statybą leidžiantį dokumentą padarinių šalinimas“ ir statybą leidžiantis dokumentas gautas *iki š. m. gegužės 1 d.*

IV. REIKALAVIMAI PROJEKTO VYKDYMO PRIEŽIŪRAI

11. Projekto vykdymo priežiūra atliekama vadovaujantis STR 1.06.01:2016 „Statybos darbai. Statinio statybos priežiūra“ apima Projekte numatytų darbų vykdymo priežiūrą.

12. Projekto vykdymo priežiūra atliekama objekte. Už išlaidas biuro patalpoms, patalpoms statybvietyje, ryšių, transporto, draudimo paslaugoms ir kt. su Projekto priežiūra susijusioms veikloms atsakingas Paslaugos teikėjas. Šios išlaidos turi būti įskaičiuotos į pasiūlymo kainą.

13. **Reikalaujami rezultatai/ataskaitos.** Teikdamas paslaugas, Paslaugos teikėjas turės parengti ataskaitas:

19.1. tarpinė ataskaita pateikiama per 15 d. Užsakovui pareikalavus. Joje apibendrinama paslaugos teikimo veikla;

19.2. baigiamoji ataskaita pateikiama per vieną mėnesį nuo Projekto įgyvendinimo (užbaigimo akto surašymo) dienos. Šioje ataskaitoje trumpai aprašoma Projekto vykdymo priežiūros eiga;

19.3. ataskaitos rengiamos lietuvių kalba dviem egzemplioriais ir pateikiamos Užsakovui. Užsakovui patvirtinus baigiamąją ataskaitą, galutinai apmokama už Projekto vykdymo priežiūros paslaugą.

Paveldo tvarkybos reglamento PTR 3.03.01:2005
 „Nekilnojamojo kultūros paveldo statinio tvarkomųjų
 statybos darbų projekto ar tvarkomųjų paveldosaugos
 darbų projekto paveldosaugos (specialiosios)
 ekspertizės atlikimo taisyklės“
 priedas

(Nekilnojamojo kultūros paveldo statinio tvarkomųjų statybos darbų projekto ar tvarkomųjų paveldosaugos darbų projekto paveldosaugos (specialiosios) ekspertizės akto forma)

**NEKILNOJAMOJO KULTŪROS PAVELDO STATINIO TVARKOMŪJŲ STATYBOS
 DARBŲ PROJEKTO AR TVARKOMŪJŲ PAVELDOSAUGOS DARBŲ PROJEKTO
 PAVELDOSAUGOS (SPECIALIOSIOS) EKSPERTIZĖS
 AKTAS**

2018-05-04 Nr. 04-01
 (data)

Vilnius
 (sudarymo vieta)

Nekilnojamojo kultūros paveldo statinio duomenys Lyduvėnų piliakalnis, vad. Danutės
 (pavadinimas, adresas,
piliakalniu (unikalus vertybės kodas 5590, buvęs kodas A380P), Raseinių rajono sav., Šiluvos sen.,
Lyduvėnų mstl.
 unikalus Kultūros vertybių registro kodas)

Žemės sklypas nesuformuotas.
 (statinio ir statinio užimamo ar jam naudoti reikalingo žemės sklypo unikalus numeris Nekilnojamojo turto registre)

projekto pavadinimas Lyduvėnų piliakalnio, vadinamo Danutės piliakalnio (5590) ir jo prieigų
sutvarkymas ir pritaikymas lankymui.

duomenys apie tvarkomųjų statybos darbų projektuotoją PV Aurimas Vengris
 (juridinio asmens pavadinimas, teisinė forma,
individualios veiklos vykdymo pažyma Nr. (4.65)-332-3782, S. Skapo g. 3-4, Vilnius.
 kodas, buveinė, fizinio asmens vardas, pavardė)

(kvalifikacijos atestatų, teisės rengti ypatingų statinių projektus pripažinimo pažymų išdavimo datos bei numeriai)

duomenys apie tvarkomųjų paveldosaugos darbų projekto rengėją Aurimas Vengris
 (vardas,
KPD atestatų: išduoto 2015-03-26, Nr. 3215, išduoto 2016-10-18, Nr. 4134.
 pavardė, kvalifikacijos atestato data bei numeris)

Projekto vertinimas:

Lyduvėnų piliakalnis, vad. Danutės piliakalniu (5590), įrašytas į Kultūros vertybių registrą ir
paskelbtas valstybės saugomu moksliniam pažinimui bei paskelbtas paminklu. Detalaus aprašymo
ištrauka iš Kultūros vertybių registro:

Unikalus objekto kodas: **5590**

Pilnas pavadinimas: Lyduvėnų piliakalnis, vad. Danutės piliakalniu

Adresas: Raseinių rajono sav., Šiluvos sen., Lyduvėnų mstl.,

Įregistravimo registre data: 1992-09-16

Statusas: Paminklas

Objekto reikšmingumo lygmuo yra Nacionalinis

Rūšis: Nekilnojamas

Vertybė pagal sandarą: Pavienis objektas

Komplekso teritorijoje yra Padievaičio akmuo, vad. Velnio sostu (3319, M236), TRP 4

Seni kodai

Kodas registre iki 2005.04.19: A380P

Nr. Lietuvos Respublikos kultūros paminklų sąraše: AR903

Amžius: II t-mečio po Kr. I pusė, XVII-XIX a.

Kompleksą sudaro: 1. Jurbarko piliakalnio su gyvenvieta piliakalnis, vad. Bišpiliu, Višpiliu (2036);

2. Jurbarko piliakalnio su gyvenvieta gyvenvietė (23895);

Vertingųjų savybių pobūdis: Archeologinis (lemiantis reikšmingumą); istorinis (lemiantis reikšmingumą svarbus); Kraštovaizdžio; Mitologinis (lemiantis reikšmingumą svarbus);

Vertingosios savybės (vertybės sudėtis, apimtis, vertingos dalys ir elementai), skelbiamos adresu: <http://kvr.kpd.lt/#/static-heritage-search>:

Piliakalnis įrengtas Dubysos dešiniojo kranto aukštutinės terasos kyšulyje Lyduvos dešiniajame krante. Aikštelė trapecinė, pailga ŠR-PV kryptimi, 47 m ilgio, 24 m pločio ŠR gale, 10 m pločio - PV. Ji iš PV įtvirtinta 4 pylimais ir tarp jų iškastais grioviais. Aikštelės krašte supiltas 1 m aukščio, 12 m pločio pylimas, kurio išorinis 4 aukščio šlaitas leidžiasi į 5 m pločio, 0,5 m gylio griovį. Už griovio supiltas antras 0,1 m aukščio, 4 m pločio pylimas, už kurio iškastas antras 2 m pločio, 0,1 m gylio griovys. Už šio griovio supiltas trečias 0,7 m aukščio, 8 m pločio pylimas ir iškastas trečias 4 m pločio, 0,4 m gylio griovys. Už šio griovio dar supiltas ketvirtas 0,2 m aukščio, 6 m pločio pylimas. Šlaitai statūs, 15 m aukščio. Piliakalnis apardytas arimų, pylimai smarkiai nuskleisti, aikštelėje šalia pylimo iškasta duobė.

Lyduvėnų piliakalnio, vadinamo Danutės piliakalnio (5590) ir jo prieigų sutvarkymo ir pritaikymo lankymui darbų projekto sprendiniai parengti vadovaujantis:

1. Projektavimo užduotimi;
2. Kultūros vertybių registro duomenimis;
3. Kultūros paveldo departamento prie Kultūros ministerijos Kauno skyriuje 2018-04-06 parengtais specialiais paveldosaugos reikalavimais Nr. 2K-63;
4. Mokslinės archeologijos komisijos pritarimu projektiniams pasiūlymams 2018-04-03 poėdžio protokolas Nr. 113-13;
5. Paveldo tvarkybos reglamentų (PTR) ir Statybos techninių reglamentų (STR) reikalavimais.

Projekto sprendiniai:

Statybos darbai projektuojami kultūros paveldo objekto - Lyduvėnų piliakalnio, vad. Danutės piliakalniu (5590) teritorijoje. Darbai projektuojami valstybinėje žemėje (žemės sklypas nesuformuotas). Piliakalnio aikštelė dirvonuoja. Ankstesniais metais Piliakalnio gatvės aplinkoje įrengtas informacinis stendas, atlikti kraštovaizdžio formavimo kirtimai. Šiuo metu patekimas ant piliakalnio sunkus, nes neįrengti laiptai ir takas. Projektuojami piliakalnio pritaikymo lankymui darbai: siekiant apsaugoti vertybės kultūrinį sluoksnį, įrengiami mediniai laiptai ant plieninių juostų, kurios įkalamos į piliakalnio šlaitą, nekasant ir negręžiant. Patekimui iš Piliakalnio gatvės įrengiamas pėsčiųjų žaliatakis (gamtinio žvyro ir derlingo dirvožemio mišinio dangas). Už jo iki medinių laiptų, esant nedideliam nuolydžiui, įrengiamas terasuotas žaliatakis. Įrengiant medinius laiptus ir pėsčiųjų žaliatakis, archeologiniai tyrimai neatliekami, kadangi laiptų įtvirtinimui į gruntą sukalamos plieninės juostos, žaliatakiui įrengiami jų konstrukciją supilant ant esamo paviršiaus, nesikasant į gruntą.

Planuojami darbai nepažeis kultūros paveldo objekto - Lyduvėnų piliakalnio, vad. Danutės piliakalniu (5590) vertingųjų savybių, o jas sutvirtins ir apsaugos: Įrengus takų dangas, medinius laiptus patekimui į piliakalnį, bus išvengta paviršinės erozijos židinių susidarymo išmindant šlaitus bei apsaugotas kultūrinis sluoksnis. Bus sudarytos geresnės kultūros paveldo objektų lankymo ir

pažinimo galimybės. Projektas atitinka specialiuosius paveldosaugos reikalavimus ir nepažeidžia piliakalnio su gyvenvietė vertingų dalių ir elementų. Žemės judinimo darbai nenumatomi, todėl kultūrinis sluoksnis įtakotas nebus. Nekilnojamųjų kultūros vertybių teritorijų reljefas nekeičiamas, atstatomos pažeistos dalys. Medinių laiptų ir žaliatakių įrengimas, fiziškai nekilnojamosios kultūros vertybės neįtakos, vizualinė įtaka bus minimali. Projekte numatytos pakankamos priemonės kultūros paveldo objekto vertingų dalių ir elementų išsaugojimui.

Privalomos pastabos projektui Nėra.

Rekomendacijos projektui tobulinti Jei vykdant tvarkybos darbus objekte bus rastos dar nenustatytos vertingosios savybės, projekto sprendinių keitimai atliekami nustatyta tvarka.

projekto įvertinimo išvados Lyduvėnų piliakalnio, vadinamo Danutės piliakalnio (5590) ir jo prieigų sutvarkymo ir pritaikymo lankymui darbų projekto sprendiniai atitinka Kultūros paveldo tvarkybos darbų projektų rengimo taisyklių bei kitų nekilnojamųjų kultūros vertybių apsaugą reglamentuojančių teisės aktų reikalavimus. Projektui siūloma pritarti.

Ekspertizę atliko:

2016-05-05, Nr. 3947
(kvalifikacijos atestato data ir Nr.)


(parašas)

Rasa Putrimienė
(vardas, pavardė)



KULTŪROS PAVELDO DEPARTAMENTAS
PRIE KULTŪROS MINISTERIJOS

NEKILNOJAMOJO KULTŪROS PAVELDO APSAUGOS SPECIALISTO ATESTATAS

2016-05-05

(data)

Nr. 3947

RASA PUTRIMIENĖ

a. k. 46901210208

*VEIKLOS RŪŠIS - PAVELDOSAUGOS (SPECIALIOSIOS) EKSPERTIZĖS ATLIKIMAS,
SPECIALIZACIJA: TVARKOMŲJŲ PAVELDOSAUGOS DARBŲ PROJEKTŲ SPECIALIOJI EKSPERTIZĖ;
NEKILNOJAMŲJŲ KULTŪROS VERTYBIŲ VERTINIMO SPECIALIOJI EKSPERTIZĖ – ISTORINIO, MEMORIALINIO,
ARCHITEKTŪRINIO, URBANISTINIO NEKILNOJAMOJO KULTŪROS PAVELDO;
EKSPERTIZĖS SPECIALISTO KAT.*

Atestatas galioja iki 2021-05-05

(data)

Kultūros paveldo departamento
prie Kultūros ministerijos
direktorius

A.V.

(parašas)

Diana Varnaitė

(vardas ir pavardė)

Atestavimo komisijos pirmininkas

(parašas)

Aušrelė Angelė Racevičienė

(vardas ir pavardė)

Kęstutis Tilius
2018-05-04
Rašytojas

2015 LITHUANIAN ETTIA - 00534

Specialiųjų paveldosaugos reikalavimų
turinio ir išdavimo tvarkos aprašo priedas

TVIRTINU _____

(parašas)

Kultūros paveldo departamento prie
Kultūros ministerijos Kauno skyriaus
vedėjas

(pareigų pavadinimas)

Svaigedas Stoškus

(vardas ir pavardė)

2018 m. balandžio 6 d.
(data)

SPECIALIEJI PAVELDOSAUGOS REIKALAVIMAI

2018 m. balandžio 6 d. Nr. 2K-63

Kauno skyrius

(teritorinio skyriaus pavadinimas)

I. BENDRIEJI DUOMENYS

1. Projekto pavadinimas „Lyduvėnų piliakalnio, vadinamo Danutės piliakalniu (5590) ir jo prieigų sutvarkymas ir pritaikymas lankymui”
2. Statytojas (užsakovas) ar turintis statytojo teisę asmuo (fizinio asmens vardas, pavardė, adresas, el. pašto adresas, tel.; juridinio asmens pavadinimas, teisinė forma, juridinio asmens kodas, juridinio asmens adresas, el. pašto adresas, tel.)
Dubysos regioninio parko direkcija, Jurbarko g. 35, 60177 Raseiniai, tel./faks. 842870330, el. p. dubysosrp@raseiniai.lt, įgaliotas asm. Aurimas Vengris, S. Skapo g. 3-4, LT-01122 Vilnius, el. p. avengris@gmail.com, tel. 865553245
3. Statybos rūšis (nauja statyba, rekonstrukcija, kapitalinis remontas, paprastas remontas, statinio griovimas, pastato atnaujinimas (modernizavimas)) nauja statyba
4. Statybos (statinio) vieta (adresas): žemės sklypo (-ų), adresas (-ai), Nekilnojamojo turto registro unikalus (-ūs) Nr. , statinio (-ių) adresas, Nekilnojamojo turto registro unikalus (-ūs) Nr.:
Lyduvėnų mstl., Šiluvos sen., Raseinių r. sav., žemės sklypas - neregistruotas
5. Informacija, ar tvarkomieji statybos darbai numatomi kultūros paveldo objekte, jo teritorijoje, kultūros paveldo vietovėje ar jų apsaugos zonose (pavadinimas, unikalus kodas Kultūros vertybių registre)
Numatomi statybos darbai planuojami valstybės saugomame kultūros paveldo objekte – paskelbtame kultūros paminklu - Lyduvėnų piliakalnyje, vad. Danutės piliakalniu (unikalus kodas Kultūros vertybių registre 5590). Kultūros vertybių registro duomenys, vadovaujantis Lietuvos Respublikos nekilnojamojo kultūros paveldo apsaugos įstatymo (Žin., 1995, Nr. 3-37; 2004, Nr. 153-5571) (toliau Įstatymo) 8 straipsnio 12 dalimi, yra vieši ir skelbiami tinklapyje <http://kvr.kpd.lt/heritage>.
6. Informacija, apie anksčiau išduotus specialiuosius paveldosaugos reikalavimus (jeigu jie buvo išduoti), kurie pakeitus juos šiais specialiaisiais paveldosaugos reikalavimais neteko galios (registracijos data, Nr.)

II. SPECIALIEJI PAVELDOSAUGOS REIKALAVIMAI

- 1) pagrindiniai paveldosaugos reikalavimai, kultūros paveldo objekto tvarkomiesiems statybos darbams- nesužaloti, nesumenkinti ir kuo didesne apimtimi išsaugoti kultūros paveldo objekto –

Lyduvėnų piliakalnio, vad. Danutės piliakalniu autentiškumą, nesumenkinti jo vertingųjų savybių. Atliekant statybos ar žemės kasimo darbus kultūros paveldo objekto teritorijoje – nepažeisti saugomo reljefo, bei kultūrinio sluoksnio. Rengiant projektą nenumatyti darbų galinčių pakenkti kultūros paveldo objekto autentiškumui, menkinti jo vertingąsias savybes bei neigiamai įtakoti kraštovaizdį ar apžvalgos galimybes.

2) *Vadovaujantis Įstatymo 19 straipsnio nuostatomis, viešajam pažinimui ir naudojimui saugomame objekte, jo teritorijoje, draudžiama naikinti ar kitaip žaloti nekilnojamosios kultūros vertybės pase nurodytas vertingąsias savybes. Teritorijoje ir apsaugos zonoje statyti statinius, kurie aukščiau, apimtimi ar išraiška mustelbtų kultūros paveldo objektą arba trukdytų juos apžvelgti. Naikinti ar žaloti paminklines lentas, nekilnojamosios kultūros vertybės informacinius stendus arba kultūros paveldo objekto ar vietovės teritorijos riboženklius.*

3) *Vadovaujantis PTR 2.13.01:2011 "Archeologinio paveldo tvarkyba" II bei III d., numatant žemės judinimo darbus valstybės saugomo kultūros paveldo objekto – Lyduvėnų piliakalnyje, vad. Danutės piliakalniu (unikalus kodas Kultūros vertybių registre 5590) teritorijoje, privaloma pateikti „archeologinių tyrimų pažymą – tyrėjo parengtą dokumentą, kuriame glaustai pateikiami atliktų archeologinių tyrimų rezultatai, išvados ir pasiūlymai dėl tirtam objektui taikytinų kultūros paveldo apsaugos reikalavimų“. Techninį projektą rengti atsižvelgiant į atliktų archeologinių tyrimų rezultatus. Vadovaujantis Lietuvos Respublikos nekilnojamojo kultūros paveldo apsaugos įstatymo (Žin., 1995, Nr. 3-37; 2004, Nr. 153-5571) 9 straipsnio 3 dalimi jei atliekant statybos ar kitokius darbus bus aptikta archeologinių radinių ar kitų nekilnojamojo daikto vertingųjų savybių, valdytojai ar darbus atliekantys asmenys apie tai privalo pranešti savivaldybės paveldosaugos padalinii.*

4) *aiškinamajame rašte turi būti aptartas sprendinių poveikis autentiui, aprašyta paveldo objekto fizinė būklė, nurodomas projekto rengimo pagrindas, kokie planuojami statybos darbai ir jų pasirinkimo koncepcija; paaiškinama, kaip projekto sprendiniuose numatoma saugoti kultūros paveldo objekto vertingąsias savybes. Jeigu yra numatomi kultūros paveldo objekto tvarkybos darbai, būtina rengti tvarkomųjų paveldosaugos darbų projektą, vadovaujantis Paveldo tvarkybos reglamento PTR3.02.01:2014, „Tvarkybos darbų projektavimo sąlygų išdavimo taisyklės“ numatyta tvarka išduotomis tvarkybos darbų projektavimo sąlygomis, LR Kultūros vertybių registro duomenimis, reikiamų atlikti tyrimų išvadomis, istoriniais ir ikonografiniais, bei kitais duomenimis. Paveldo tvarkybos reglamentuose– PTR 3.06.01:2007 „Kultūros paveldo tvarkybos darbų projektų rengimo taisyklėse“ nustatyta tvarka, bei apimtimi.*

5) *vadovaujantis LR kultūros ministro 2005 m. balandžio 20 d. įsakymu Nr. IV-158, „Dėl Paveldo tvarkybos reglamento PTR 3.03.01:2005 "Nekilnojamojo kultūros paveldo statinio tvarkomųjų statybos darbų projekto ar tvarkomųjų paveldosaugos darbų projekto paveldosaugos (specialiosios) ekspertizės atlikimo taisyklės" patvirtinimo" (Žin., 2005, Nr. 57-1967), turi būti atlikta numatomų darbų projekto paveldosaugos (specialioji) ekspertizė.*

6) *Informuojame, kad projektavimo bei statybos darbus kultūros paveldo objektuose gali vykdyti tik Kultūros ir Aplinkos ministrų patvirtinta tvarka atestuoti kultūros paveldo apsaugos specialistai.*

PASTABA:

Bet kokie esminiai pataisymai laikinajame apsaugos reglamente negalimi, išskyrus klaidų pataisymą. Klaidos turi būti pataisytos abiejuose laikinojo apsaugos reglamento egzemplioriuose ir patvirtintos juos parengusio ir išdavusio valstybės tarnautojo ir teritorinio padalinio vedėjo parašu, nurodant pataisymo datą.

Norėdamas keisti išduotus specialiuosius reikalavimus, statytojas (užsakovas) ar jo įgaliotas asmuo teikia laisvos formos motyvuotą prašymą dėl patvirtinto laikinojo apsaugos reglamento pripažinimo netekusiu galios ir užpildo I priede nurodytos formos prašymą naujiems specialiesiems paveldosaugos reikalavimams išduoti. Nauji specialieji paveldosaugos reikalavimai (laikinis apsaugos reglamentas) išduodami Aprašo nustatyta tvarka.

Laikinąjį apsaugos reglamentą (specialiuosius paveldosaugos reikalavimus) parengė:

Laura Palaimienė
Vardas, pavardė



Kultūros paveldo departamento
prie Kultūros ministerijos
Kauno skyriaus vyr. specialistė
pareigų pavadinimas
A.V.



**KULTŪROS PAVELDO DEPARTAMENTAS
PRIE KULTŪROS MINISTERIJOS**

Gerb. Aurimui Vengriui
avengris@gmail.com

2018-04-11 Nr. (9.41.)2-924
į 2018-04-03 Nr. Prašymą

kopija
Kultūros paveldo departamento
prie Kultūros ministerijos
Kauno skyriui

DĖL MOKSLINĖS ARCHEOLOGIJOS KOMISIJOS IŠVADOS PATEIKIMO

Informuojame, kad Kultūros paveldo departamento prie Kultūros ministerijos (toliau – Departamentas) Mokslinės archeologijos komisijos (toliau – MAK) 2018-04-03 posėdyje buvo svarstyti Lyduvėnų piliakalnio, vad. Danutės piliakalniu (5590), esančio Raseinių r. sav., Šiluvos sen., Lyduvėnų k., bei jo prieigų sutvarkymo ir pritaikymo lankymui – medinių laiptų, terasuoto tako ir žaliatačio įrengimo – projektiniai pasiūlymai.

MAK narių, susipažinusių su pristatytais medinių laiptų ir takų projektiniais pasiūlymais, manymu, pasirinkti sprendiniai yra tinkami ir jiems rekomenduojama pritarti.

Išsamesnę informaciją apie projektinių pasiūlymų pristatymą ir MAK išvadą teikiame 2018-04-03 posėdžio protokolo išrašu.

PRIDEDAMA. MAK 2018-04-03 posėdžio protokolo išrašas, 1 lapas.

Direktorė

Diana Varnaitė

Augustina Kurilienė, tel.(8 5) 273 11 01, e. p. augustina.kuriliene@kpd.lt



Išrašas

**KULTŪROS PAVELDO DEPARTAMENTO PRIE KULTŪROS MINISTERIJOS
MOKSLINĖS ARCHEOLOGIJOS KOMISIJOS
2018-04-03 POSĖDŽIO PROTOKOLAS NR. 113-13**

2018-04-03

Vilnius

POSĖDŽIO PIRMININKAS: Mokslinės archeologijos komisijos (toliau – MAK) pirmininkas doc. dr. Gintautas Zabiela.

POSĖDŽIO SEKRETORIUS: Kultūros paveldo departamento prie Kultūros ministerijos (toliau – Departamentas) Apskaitos, paveldotvarkos planavimo skyriaus vyr. specialistė Augustina Kurilienė.

POSĖDŽIO DATA: 2018-04-03.

POSĖDŽIO FORMA: posėdis Departamente.

POSĖDYJE DALYVAVO:

MAK nariai: dr. Linas Girlevičius, prof. dr. Albinas Kuncevičius, dr. Laurynas Kurila, dr. Gytis Piličiauskas, dr. Andra Simniškytė-Strimaitienė, dr. Rokas Vengalis, doc. dr. Manvydas Vitkūnas, doc. dr. Gintautas Zabiela (8 iš 8).

Ne MAK nariai: Architektas Aurimas Vengris dėl klausimų 1-2.

DARBOTVARKĖ:

<...>

2. Medinių laiptų ir pėsčiųjų takų Lyduvėnų piliakalnyje, vad. Danutės piliakalniu (5590), įvertinimas;

<...>

NUSIŠALINIMAI: dr. A. Simniškytė-Strimaitienė nuo klausimo 3.1.3, prof. dr. A. Kuncevičius ir dr. R. Vengalis nuo klausimų 4.2.4–4.2.5.

NUTARTA: dėl visų klausimų vienbalsiai.

<...>

2. Medinių laiptų ir pėsčiųjų takų Lyduvėnų piliakalnyje, vad. Danutės piliakalniu (5590), įvertinimas.

Pristatyti Lyduvėnų piliakalnio, vad. Danutės piliakalniu (5590), esančio Raseinių r. sav., Šiluvos sen., Lyduvėnų k., bei jo prieigų sutvarkymo ir pritaikymo lankymui projektiniai pasiūlymai. Šiaurės rytinėje Lyduvėnų piliakalnio dalyje, nuo Piliakalnio g. planuojama įrengti žaliatakį, terasuotą taką ir laiptus į piliakalnį. Medinius laiptus ir terasuotą taką numatyta įrengti ant metalinių juostų, sutvirtinimui sukaltų į gruntą. Žaliatakį planuojama įrengti nesigilinant į gruntą, t.y. ant patiekto geoteksilės užpilant atvežtinio grunto.

MAK narių, susipažinusių su pristatytais medinių laiptų ir takų projektiniais pasiūlymais, manymu, pasirinkti sprendiniai yra tinkami ir jiems rekomenduojama pritarti.

NUTARTA: vienbalsiai.

Posėdžio pirmininkas

doc. dr. Gintautas Zabiela

Posėdžio sekretorius

TKKRA
Kultūros paveldo departamento prie Kultūros
ministerijos Mokslinės archeologijos komisijos
sekretorė Augustina Kurilienė
2018 m. balandžio mėn. 10 d.

Augustina Kurilienė

2018 Gauta
m. 03 mėn. 13 d.
Nr. 070 (1-7)



**NACIONALINĖS ŽEMĖS TARNYBOS
PRIE ŽEMĖS ŪKIO MINISTERIJOS
RASEINIŲ SKYRIUS**

Dubysos regioninio parko direkcijai
Jurbarko g.35
LT-60177 Raseiniai

2018-03-09 Nr. 11SD-826 -(14.11.104.)
I 2018-03-07 Nr. (1.7)-S-049

DĖL INFORMACIJOS PATEIKIMO

Neprieštaraujame, kad laikantis Lietuvos Respublikos įstatymų ir kitų teisės aktų nustatytų reikalavimų bei nepažeidžiat kitų žemės sklypų naudotojų ir trečiųjų asmenų interesų, Dubysos regioninio parko direkcija organizuotų Lyduvėnų piliakalnio, vadinamo Danutės piliakalniu (5590), esančio Lyduvėnų mstl., Šiluvos sen., Raseinių r. sav., prieigų sutvarkymo ir pritaikymo lankymui bei statybos darbus.

Skyriaus vedėjo pavaduotoja,
atliekanti skyriaus vedėjo funkcijas

Vaida Beržanskaitė


Vida Mačiulskienė, tel. 8 706 85 775, el. p. vida.maciulskiene@nzt.lt

100 Atkurtai
Lietuvai

Biudžetinė įstaiga
Gedimino pr. 19
01103 Vilnius
<http://www.nzt.lt>

Duomenys kaupiami ir saugomi
Juridinių asmenų registre
Kodas 188704927

Dominikonų g. 2A
60169 Raseiniai
Tel. 8 706 85 773
Faks. 8 706 86 980
El. paštas raseiniai@nzt.lt





DUBYSOS REGIONINIO PARKO DIREKCIJA

Valstybės biudžetinė įstaiga, Jurbarko g.35, 60177 Raseiniai, tel./faks. (8 428) 70330, el.p. dubysosrp@raseiniai.lt.
Duomenys kaupiami ir saugomi Juridinių asmenų registre, kodas 288642280.

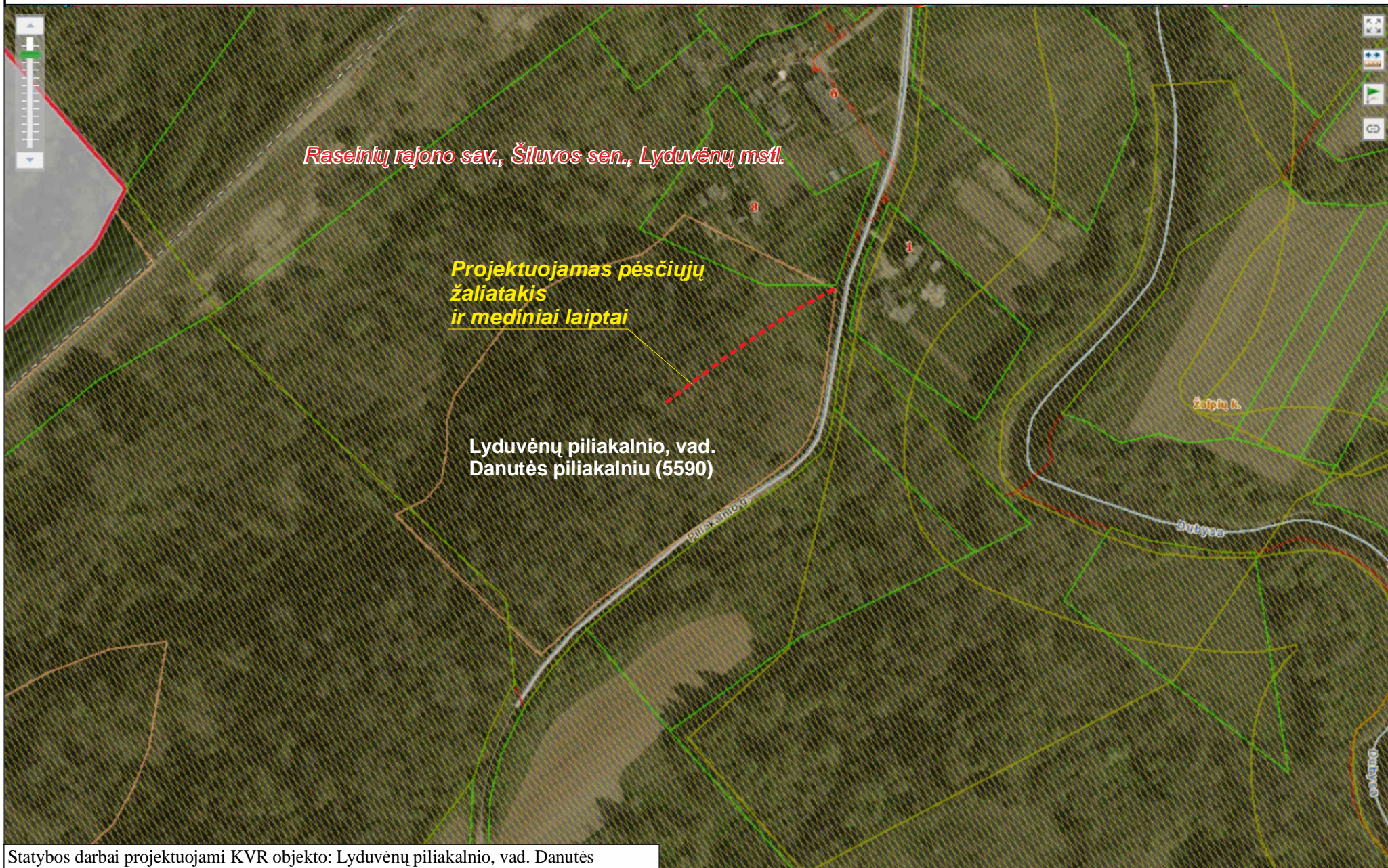
Projekto vadovui Aurimui Vengriui	2018-04-17	Nr. (1.7)-S-075
S. Skapo g. 3-4, LT-01122 Vilnius	I	Nr.

DĖL PROJEKTO TVIRTINIMO

Peržiūrėjome ir pritariame 2018 m. parengtam Lyduvėnų piliakalnio, vadinamo Danutės piliakalniu (5590) ir jo prieigų sutvarkymo ir pritaikymo lankymui projektui.

Direktorius

Vyantas Kilčauskas

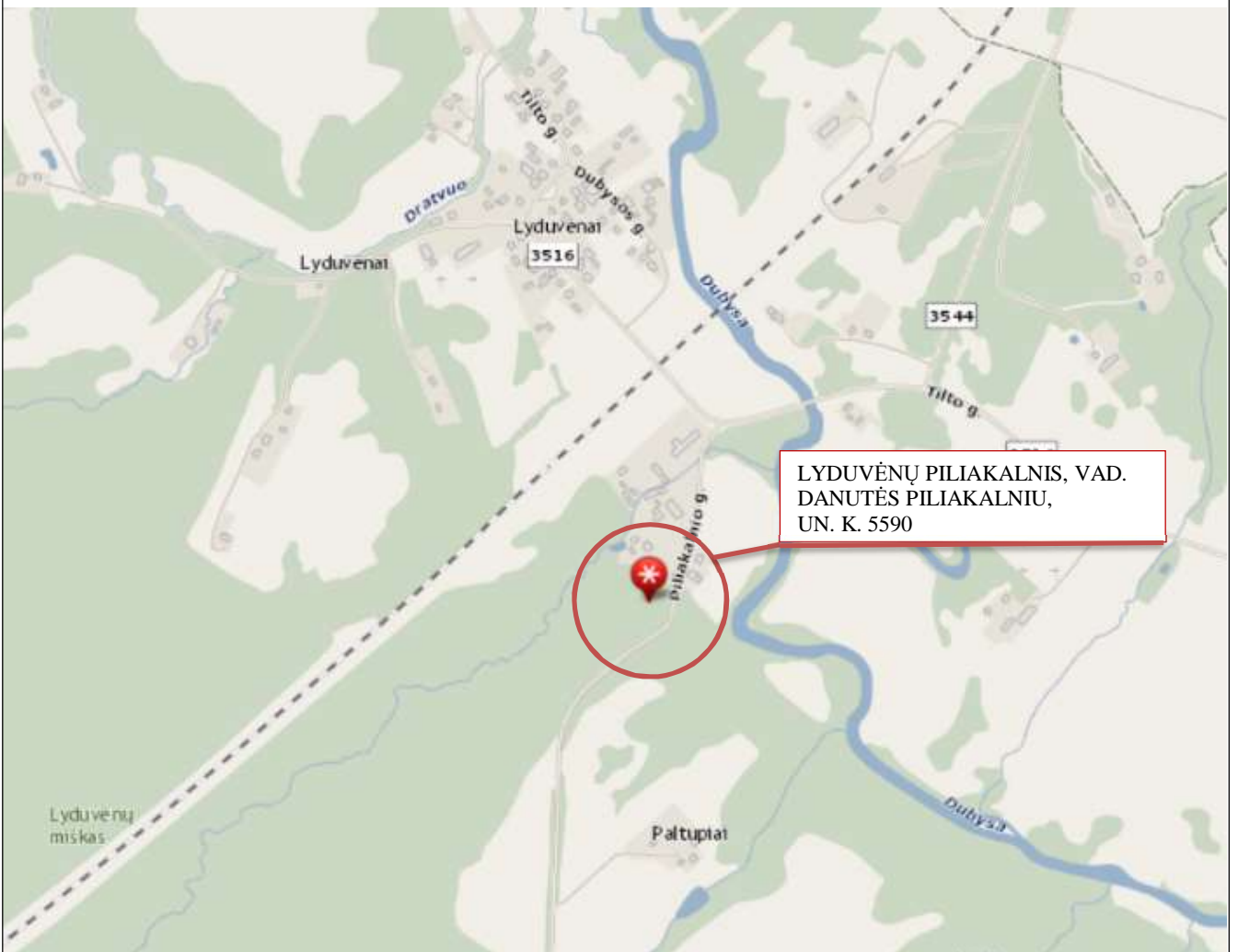
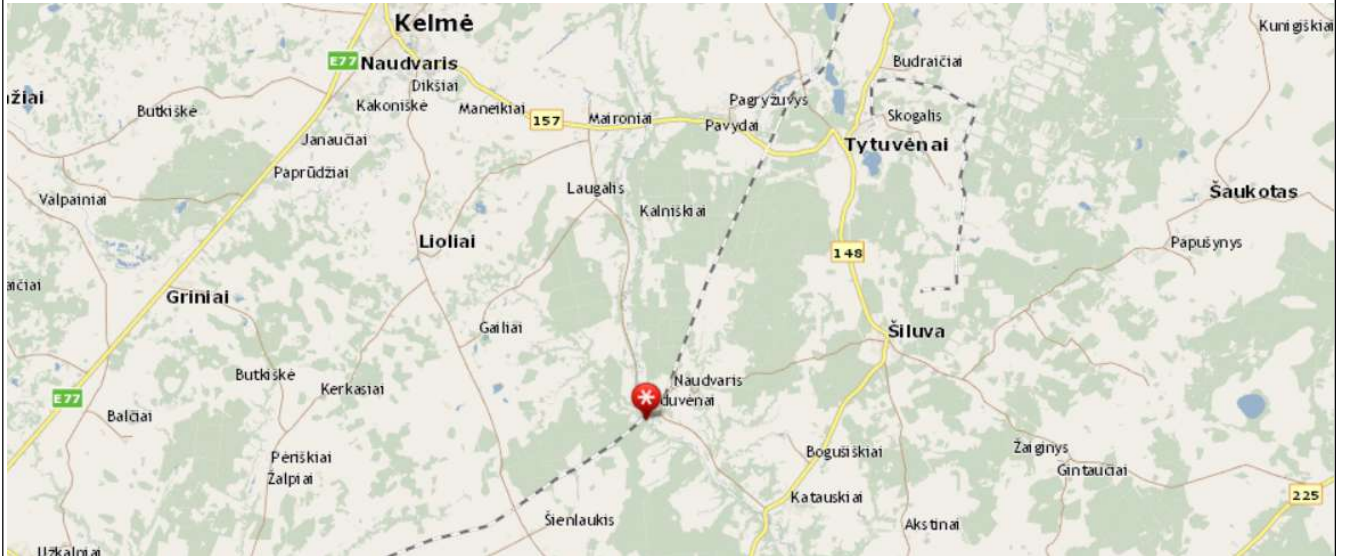




Statybos darbai projektuojami KVR objekto: Lyduvėnų piliakalnio, vad. Danutės piliakalniu (5590) teritorijoje. Darbai projektuojami valstybinėje žemėje (žemės sklypas nesuformuotas). Pasiekiamas Lyduvėnuose, už geležinkelio tilto pasukus į dešinę (P) link Velpesių (yra miško pradžioje, dešinėje (ŠV)).
Objekto adresas – Lyduvėnų mstl., Šiluvos sen., Raseinių rajono sav.

00	Adreso numeris		Savivaldybės riba		Geodeziškai matuoti sklypai
000	Žemės sklypo numeris		Kadastro vietovės riba		Preliminariai matuoti sklypai
00000000	Kadastro bloko numeris		Kadastro bloko riba		Koreguotini sklypai
			Inžineriniai statiniai		

2. ESAMOS PADĖTIES FIKSAVIMO DOKUMENTAI

SITUACIJOS SCHEMA



Atestato Nr.		Architektas Aurimas Vengris Mob. tel. +370 655 53245 www.gamtosprojektai.private.lt			LYDUVĖNŲ PILIAKALNIO, VADINAMO DANUTĖS PILIAKALNIŲ (5590) IR JO PRIEIGŲ SUTVARKYMAS IR PRITAIKYMAS LANKYMUI		
4134	PV	A. Vengris		2018-02	SITUACIJOS SCHEMA		Laida 0
SP	Statytojas: DUBYSOS REGIONINIO PARKO DIREKCIJA			RJ-18-01-SP-01		Lapas 1	Lapų 1



F1. Apsauginio pylimo vaizdas



F2. Vaizdas iš piliakalnio aikštelės

Atestato Nr.	 Architektas Aurimas Vengris Mob. tel. +370 655 53245 www.gamtosprojektai.private.lt				LYDUVĖNŲ PILIAKALNIO, VADINAMO DANUTĖS PILIAKALNIO (5590) IR JO PRIEIGŲ SUTVARKYMAS IR PRITAIKYMAS LANKYMUI		
4134	PV	A. Vengris	<i>Vengris</i>	2018-04	KRAŠTOVAIZDŽIO FOTOFIKSACIJA	Laida	
						0	
SP	Statytojas: DUBYSOS REGIONINIO PARKO DIREKCIJA				RJ-18-01-SP-FF	Lapas	
						1	Lapų 2



F3. Esamos įrangos vaizdas



F4. Ankstesniais metais atlikti kraštovaizdžio formavimo kirtimai

RJ-18-01-SP-FF	Lapas	Lapų
	2	2



Lyduvėnų piliakalnis, vad. Danutės piliakalniu

★★★★★

▲ Aprašymas

Unikalus objekto kodas

5590

Pilnas pavadinimas

Lyduvėnų piliakalnis, vad. Danutės piliakalniu

Adresas

Raseinių rajono sav., Šiluvos sen., Lyduvėnų mstl.,

Įregistravimo registre data

1992-10-16

Statusas

Paminklas

Rūšis

Nekilnojamas

Teritorijos

KVR objektas: 28300.00 kv. m

Vizualinės apsaugos pozonis: 1389000.00 kv. m

Vertybė pagal sandarą

Pavienis objektas

Seni kodai

Kodas registre iki 2005.04.19: A380P

Nr. Lietuvos Respublikos kultūros paminklų sąrašė: AR903

Vertingosios savybės (vertybės sudėtis, apimtis, vertingos dalys ir elementai)

Piliakalnis įrengtas Dubysos dešiniojo kranto aukštutinės terasos kyšulyje Lyduvos dešiniajame krante. Aikštelė trapecinė, pailga ŠR-PV kryptimi, 47 m ilgio, 24 m pločio ŠR gale, 10 m pločio - PV. Ji iš PV įtvirtinta 4 pylimais ir tarp jų iškastais grioviais. Aikštelės krašte supiltas 1 m aukščio, 12 m pločio pylimas, kurio išorinis 4 aukščio šlaitas leidžiasi į 5 m pločio, 0,5 m gylio griovį. Už griovio supiltas antras 0,1 m aukščio, 4 m pločio pylimas, už kurio iškastas antras 2 m pločio, 0,1 m gylio griovys. Už šio griovio supiltas trečias 0,7 m aukščio, 8 m pločio pylimas ir iškastas trečias 4 m pločio, 0,4 m gylio griovys. Už šio griovio dar supiltas ketvirtas 0,2 m aukščio, 6 m pločio pylimas. Šlaitai statūs, 15 m aukščio.

Piliakalnis apardytas arimų, pylimai smarkiai nuskleisti, aikštelėje šalia pylimo iškasta duobė.

Dokumentai

1. KVAD direktoriaus įsakymas; 1997-12-31 ; Nr: 380 ;
2. Dėl paskelbimo kultūros paminklu; 1998-05-19 ; Nr: 612 ;
3. Dėl pripažinimo valstybės saugomu; 2005-04-29 ; Nr: JV-190;

Šaltiniai ir medžiagos

Lietuvos TSR kultūros paminklų sąrašas, V., 1973, p.166
Lietuvos piliakalniai: atlasas. Vilnius, 2005, t. 2, p. 300-301.

▲ Nuotraukos

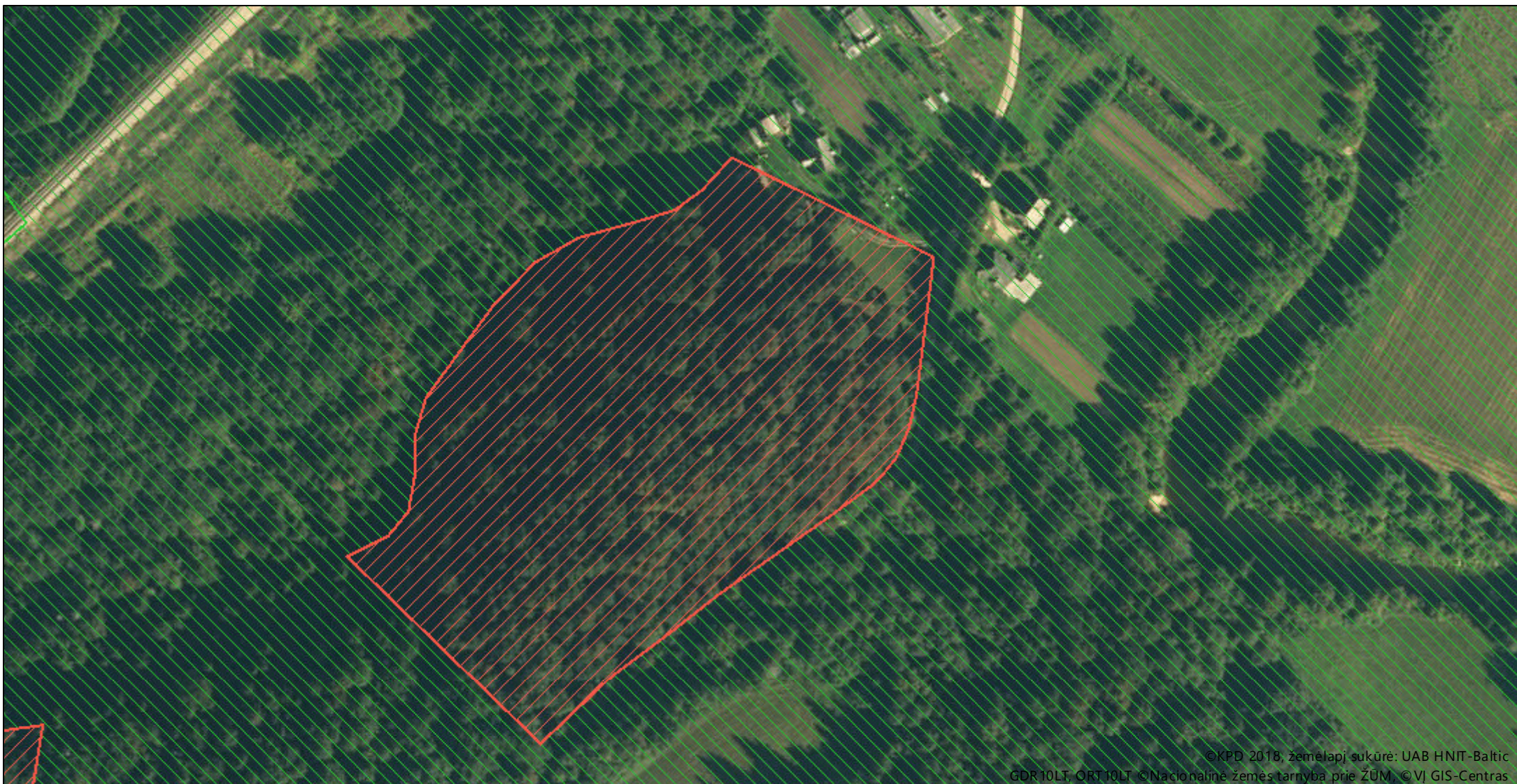


01

▼ Kiti šaltiniai apie objektą

▼ Naujas komentaras / nuotrauka

Lietuvos kultūros paveldo objektai ir teritorijos





Žemėlapis sukurtas www.heritage.lt svetainėje

0,07 0,035 0 0,07 km



1 : 2 000

Sutartiniai ženklai

Kultūros paveldo objektai ir teritorijos:

-  Kultūros paveldo objektai
-  Kultūros paveldo objektų ir vietovių teritorijos

Kultūros paveldo objektų apsaugos zonos

-  Apsaugos nuo fizinio poveikio pozonis
-  Vizualinės apsaugos pozonis

3. TVARKOMIEJI STATYBOS DARBAI. AIŠKINAMASIS RAŠTAS:

**TVARKOMIEJI STATYBOS DARBAI
LYDUVÈNŲ PILIAKALNIO, VAD. DANUTÈS PILIAKALNIU (5590)
AIŠKINAMASIS RAŠTAS**

PROJEKTUOJAMAS OBJEKTAS IR PROJEKTUOJAMŲ DARBŲ VIETA

Projektuojamas objektas. Statybos darbai projektuojami KVR objekto: **Lyduvėnų piliakalnio, vad. Danutės piliakalniu (5590)** teritorijoje. Darbai projektuojami valstybinėje žemėje (žemės sklypas nesuformuotas). Pasiekiamas Lyduvėnuose, už geležinkelio tilto pasukus į dešinę (P) link Velpesių (yra miško pradžioje, dešinėje (ŠV)).

Objekto adresas – Lyduvėnų mstl., Šiluvos sen., Raseinių rajono sav.

Projektas parengtas vadovaujantis LR Nekilnojamojo kultūros paveldo apsaugos įstatymo, Lietuvos Respublikos statybos įstatymo, Statybos techninio reglamento STR 1.04.04:2017 „Statinio projektavimas. Projekto ekspertizė“, paveldo tvarkybos reglamento PTR 2.13.01:2011 „Archeologinio paveldo tvarkyba“, statybos techninio reglamento STR 1.01.03:2017 „Statinių klasifikavimas“ reikalavimais, Specialiaisiais paveldosaugos reikalavimais, 2017-06-22 Kultūros paveldo objekto pagrindiniu dosje, kultūros vertybių registro duomenimis, atliktų tyrimų medžiaga ir išvadomis, moksline literatūra, analogais.

KULTŪROS VERTYBIŲ REGISTRO DUOMENYS

Unikalus objekto kodas 5590. **Pilnas pavadinimas** Lyduvėnų piliakalnis, vad. Danutės piliakalniu. **Adresas** Raseinių rajono sav., Šiluvos sen., Lyduvėnų mstl. **Įregistravimo registre data** 1992-10-16. **Statusas** Paminklas. **Rūšis** Nekilnojamas. **Teritorijos: KVR objektas:** 28300.00 kv. m, **vizualinės apsaugos pozonis:** 1389000.00 kv. m. **Vertybė pagal sandarą:** Pavienis objektas. **Seni kodai: Kodas registre iki 2005.04.19:** A380P; **Nr. Lietuvos Respublikos kultūros paminklų sąrašė:** AR903.


Lyduvėnų piliakalnio, vad. Danutės piliakalniu (5590) vertingosios savybės:

Piliakalnis įrengtas Dubysos dešiniojo kranto aukštutinės terasos kyšulyje Lyduvos dešiniajame krante. Aikštelė trapecinė, pailga ŠR-PV kryptimi, 47 m ilgio, 24 m pločio ŠR gale, 10 m pločio - PV. Ji iš PV įtvirtinta 4 pylimais ir tarp jų iškastais grioviais. Aikštelės krašte supiltas 1 m aukščio, 12 m pločio pylimas, kurio išorinis 4 aukščio šlaitas leidžiasi į 5 m pločio, 0,5 m gylio griovį. Už griovio supiltas antras 0,1 m aukščio, 4 m pločio pylimas, už kurio iškastas antras 2 m pločio, 0,1 m gylio griovys. Už šio griovio supiltas trečias 0,7 m aukščio, 8 m pločio pylimas ir iškastas trečias 4 m pločio, 0,4 m gylio griovys. Už šio griovio dar supiltas ketvirtas 0,2 m aukščio, 6 m pločio pylimas. Šlaitai statūs, 15 m aukščio. Piliakalnis datuojamas I tūkst. - II tūkst. Pradžia.

Piliakalnis apardytas arimų, pylimai smarkiai nuskleisti, aikštelėje šalia pylimo iškasta duobė.

Turimos kultūros paveldo objekto tyrimų ir projektinės dokumentacijos sąrašas, literatūra, tyrimai, šaltiniai:

1. Lietuvos TSR kultūros paminklų sąrašas, V., 1973, p.166;
2. Lietuvos piliakalniai: atlasas. Vilnius, 2005, t. 2, p. 300-301.

Atestato Nr.		Architektas Aurimas Vengris Mob. tel. +370 655 53245 www.gamtosprojektai.private.lt			LYDUVÈNŲ PILIAKALNIO, VADINAMO DANUTÈS PILIAKALNIO (5590) IR JO PRIEIGŲ SUTVARKYMAS IR PRITAIKYMAS LANKYMUI		
4134	PV	A. Vengris	<i>Dangis</i>	2018-04	AIŠKINAMASIS RAŠTAS	Laida	
						0	
SP	Statytojas: DUBYSOS REGIONINIO PARKO DIREKCIJA				RJ-18-01-SP-AR	Lapas	Lapų
						1	1

ESAMA BŪKLĖ

Piliakalnis įrengtas Dubysos dešiniojo kranto aukštutinės terasos kyšulyje Lyduvos dešiniajame krante. Aikštelė trapecinė, pailga ŠR-PV kryptimi, 47 m ilgio, 24 m pločio ŠR gale, 10 m pločio - PV. Ji iš PV įtvirtinta 4 pylimais ir tarp jų iškastais grioviais. Aikštelės krašte supiltas 1 m aukščio, 12 m pločio pylimas, kurio išorinis 4 aukščio šlaitas leidžiasi į 5 m pločio, 0,5 m gylio griovį. Už griovio supiltas antras 0,1 m aukščio, 4 m pločio pylimas, už kurio iškastas antras 2 m pločio, 0,1 m gylio griovys. Už šio griovio supiltas trečias 0,7 m aukščio, 8 m pločio pylimas ir iškastas trečias 4 m pločio, 0,4 m gylio griovys. Už šio griovio dar supiltas ketvirtas 0,2 m aukščio, 6 m pločio pylimas. Šlaitai statūs, 15 m aukščio. Piliakalnis apardytas arimų, pylimai smarkiai nuskleisti, aikštelėje šalia pylimo iškasta duobė. Piliakalnio aikštelė dirvonuoja. Ankstesniais metais Piliakalnio gatvės aplinkoje įrengtas informacinis stendas, atlikti kraštovaizdžio formavimo kirtimai. Sunkus patekimas ant piliakalnio, nes neįrengti laiptai ir takas.

STATYBOS DARBŲ RŪŠIS

Vadovaujantis statybos techninio reglamento STR 1.04.04:2017 „Statinio projektavimas. Projekto ekspertizė“ nuostatomis projektuojami Lyduvenų piliakalnio, vad. Danutės piliakalniu (5590) pritaikymo darbai – laiptų, pėsčiųjų takų – žaliatakių įrengimas.

PROJEKTO SPRENDINIŲ PAAIŠKINIMAS IR PAGRINDIMAS

Projektuojami **pritaikymo darbai**: siekiant apsaugoti vertybės kultūrinį sluoksnį įrengiami mediniai alaiptai plieninių juostų, kurios įkalamos į piliakalnio šlaitą, nekasant ir negręžiant. Patekimui iš Piliakalnio gatvės įrengiamas pėsčiųjų žaliatakis (gamtinio žvyro ir derlingo dirvožemio mišinio danga). Už jo iki medinių laiptų esant nedidelian nuolydžiui įrengiamas terasuotas žaliatakis.

Įrengiant medinius laiptus ML ir pėsčiųjų žaliatakis archeologiniai tyrimai neatliekami, kadangi laiptų ML įtvirtinimui į gruntą sukalamos plieninės juostos, žaliatakliai įrengiami jų konstrukciją supilant ant esamo paviršiaus, nesikasant į gruntą.


Visi darbai objekto teritorijoje atliekami nepažeidžiant statinio vertingųjų savybių, nedarant neigiamo poveikio kraštovaizdžiui.

RJ-18-01-SP-AR	Lapas	Lapų
	2	2

3.2. TVARKOMŪJŲ STATYBOS DARBŲ, MEDŽIAGŲ IR GAMINIŲ KIEKIŲ ŽINIARAŠTIS Ž-1

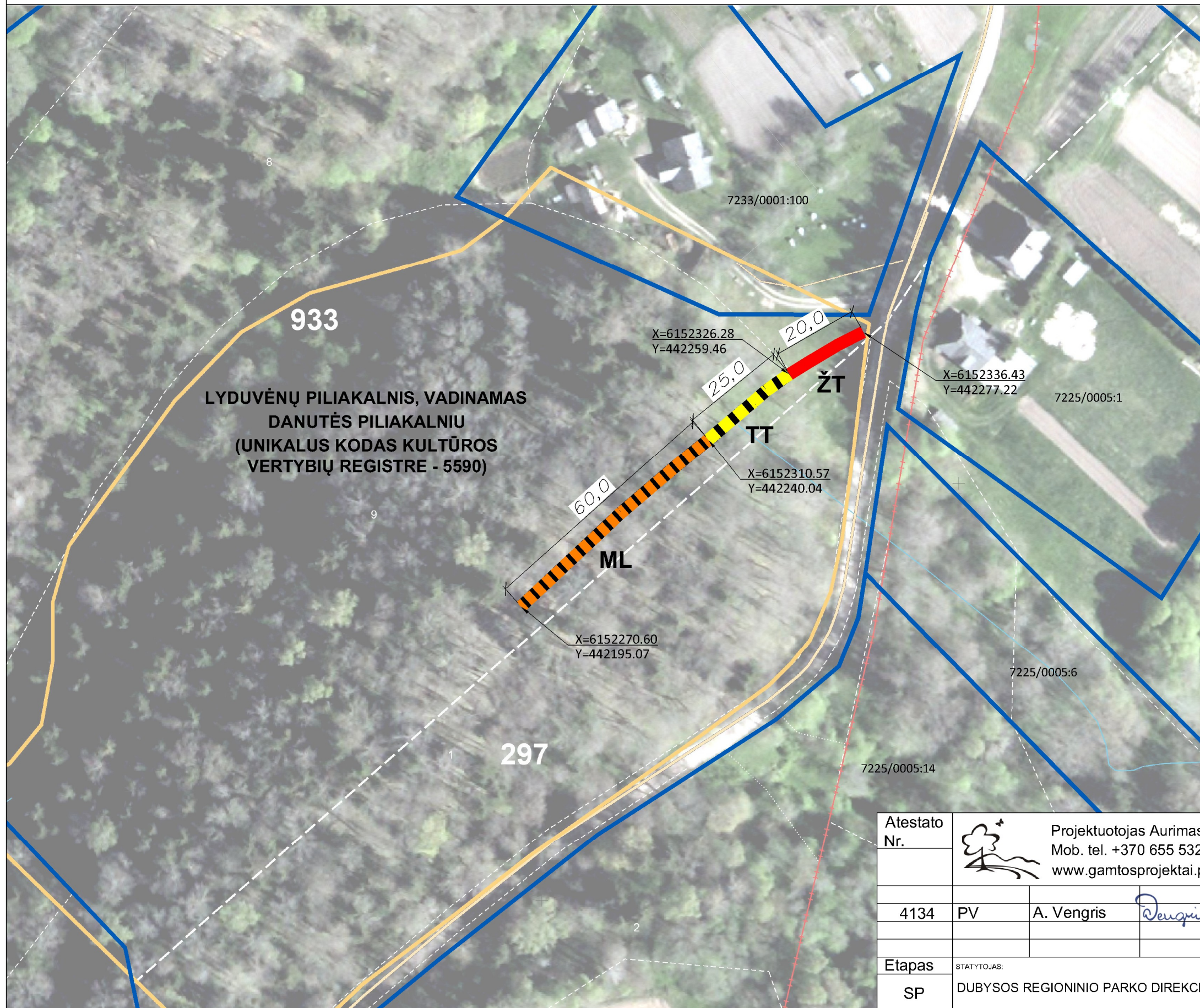
Poz. Nr.	Spec.technologijos arba techn. reikalavimų Nr.	Pavadinimas ir techninės charakteristikos	Nuorodos (brėž. Nr.)	Mato vnt.	Kiekis	Papildomi duomenys
----------	--	---	----------------------	-----------	--------	--------------------

1.		Statiniai ir įranga:				
1.1.		Medinių laiptų ML įrengimas; 1,2 m pločio	02;03; 04	m	60,0	
1.2.		Pėsčiųjų tako ŽT įrengimas (žvyro ir dirvožemio mišinio dangą); 1,5 m pločio	02;05	m	20,0	
1.3.		Terasuoto tako TT įrengimas; 1,2 m pločio	02;06	m	25,0	

Atestato Nr.		Architektas Aurimas Vengris Mob. tel. +370 655 53245 www.gamtosprojektai.private.lt			LYDUVĖNŲ PILIAKALNIO, VADINAMO DANUTĖS PILIAKALNIO (5590) IR JO PRIEIGŲ SUTVARKYMAS IR PRITAIKYMAS LANKYMUI		
4134	PV	A. Vengris		2018-04	Tvarkomųjų statybos darbų žiniaraštis Ž-1		Laida
							0
SP	Statytojas: DUBYSOS REGIONINIO PARKO DIREKCIJA			RJ-18-01-SP-Ž-1		Lapas	Lapų
						1	1

**4. PLANUOJAMŲ TVARKOMŲJŲ
STATYBOS DARBŲ VEIKLOS
PAVAIZDAVIMAS:**

LYDUVĖNŲ PILIAKALNIO, VADINAMO DANUTĖS PILIAKALNIO (5590) IR JO PRIEIGŲ SUTVARKYMAS IR PRITAIKYMAS LANKYMOI



SUTARTINIAI ŽENKLAI:

Projektuojami įrenginiai:

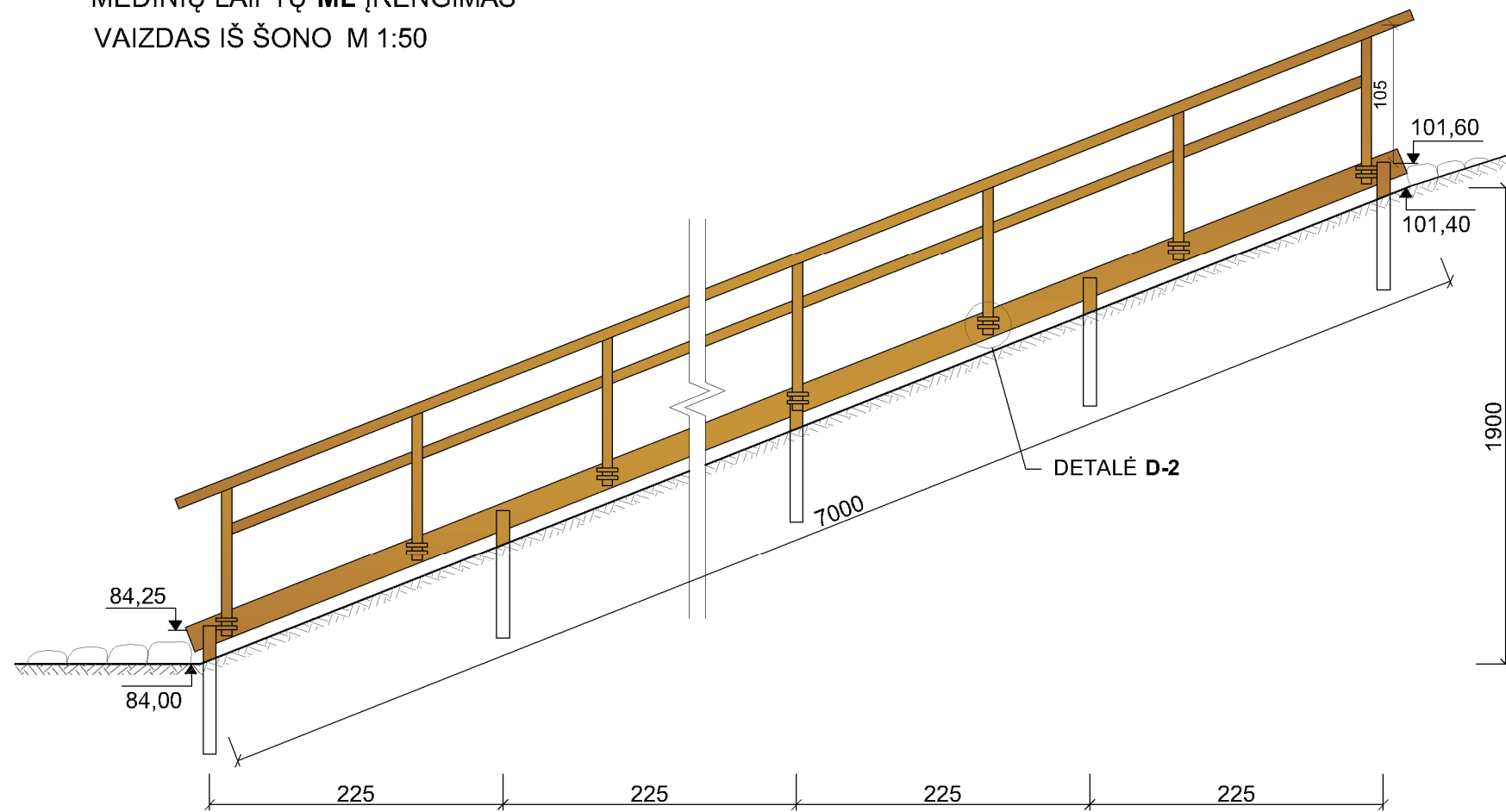
ML	Mediniai laiptai	60,0m
TT	Terasuotas takas	25,0m
ŽT	Pėsčiųjų takas	20,0m

Pastabos:

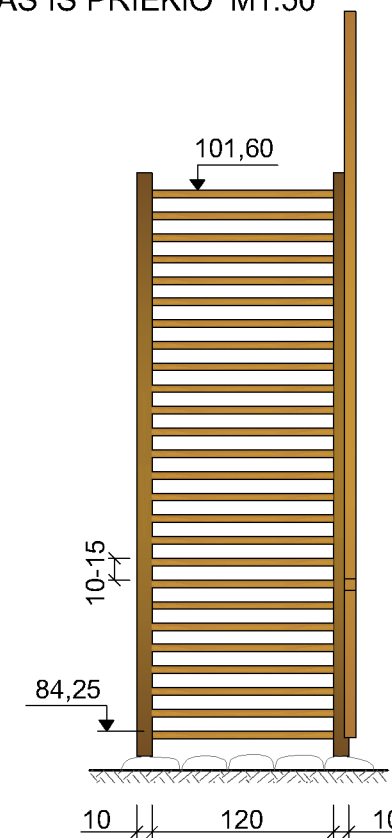
1. Darbų metu aptikus archeologinių radinių ar nekilnojamojo daikto vertingųjų savybių, valdytojai ar darbus atliekantys asmenys apie tai privalo pranešti savivaldybės paveldosaugos padaliniiui.
2. Objekto ir jo dalių šlaituose įrenginėjant medinius laiptus, terasuotus pėsčiųjų takus ir žaliataką archeologiniai tyrimai neatliekami, kadangi laiptų ir terasuotų takų įtvirtinimui į gruntą sukamos plieninės juostos, o žaliatakis įrengiamas konstrukciją įrengiant virš esamo žemės paviršiaus, nesigilinant į gruntą .
3. Visos įrenginių vietos tikslinamos tvarkomųjų statybos darbų metu.
4. Visi darbai objekto teritorijoje atliekami nepažeidžiant objekto vertingųjų savybių, nedarant neigiamo poveikio kraštovaizdžiui.

Atestato Nr.	 Projektuotojas Aurimas Vengris Mob. tel. +370 655 53245 www.gamtosprojektai.private.lt			LYDUVĖNŲ PILIAKALNIO, VADINAMO DANUTĖS PILIAKALNIO (5590) IR JO PRIEIGŲ SUTVARKYMAS IR PRITAIKYMAS LANKYMOI	
4134	PV	A. Vengris	<i>Vengris</i>	2018-02	Laida
ĮRENGINIŲ IŠDĖSTYMO SCHEMA M 1:1000					0
Etapas	STATYTOJAS:			RJ-18-01-SP-02	Lapas
SP	DUBYSOS REGIONINIO PARKO DIREKCIJA			RJ-18-01-SP-02	Lapų
					1
					1

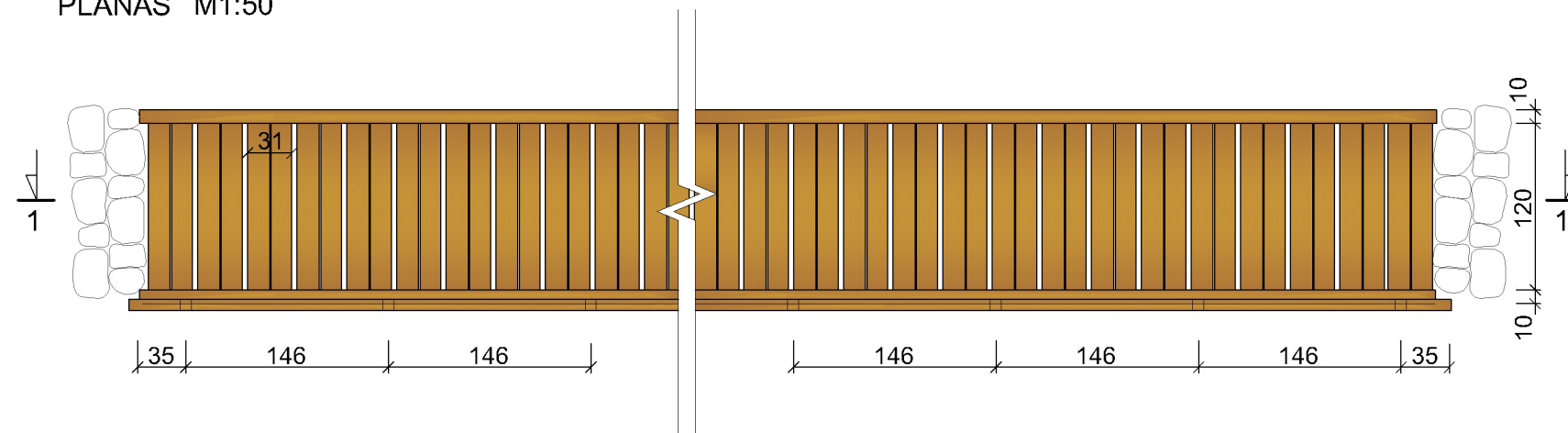
MEDINIŲ LAIPTŲ ML ĮRENGIMAS
VAIZDAS IŠ ŠONO M 1:50



VAIZDAS IŠ PRIEKIO M1:50



PLANAS M1:50



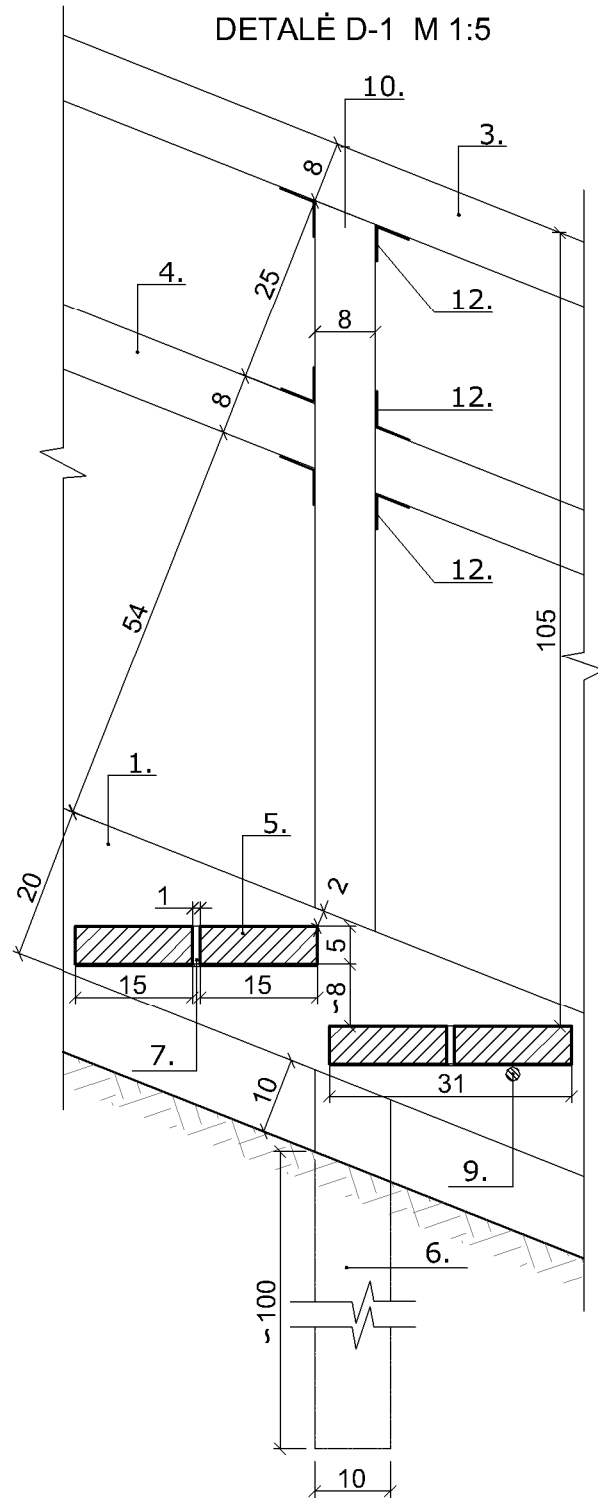
Pastabos:

1. Medinių laiptų atramos - metalo juostos (10x100 mm) sukamos iki tvirto grunto. Prie jų tvirtinamos išilginės kietmedžio laiptasijos 20(h)x10cm, kurios apjungiamos srieginiais strypais. Turėklų statramsčiai tvirtinami iš vienos laiptų pusės, įtvirtinant metalo apkabomis, kurios priveržiamos varžtais.
2. Turėklų statramsčius (8x8cm) apjungia ilginiai ir porankiai (8x8cm) suleidžiant ir sutvirtinant tvirtinimo kampais ir medvaržčiais.
3. Visa naudojama mediena nužievinama, antiseptinama.
4. Medžiagų panešimas - rankiniu būdu.
5. Išmatavimai pateikti centimetrais.

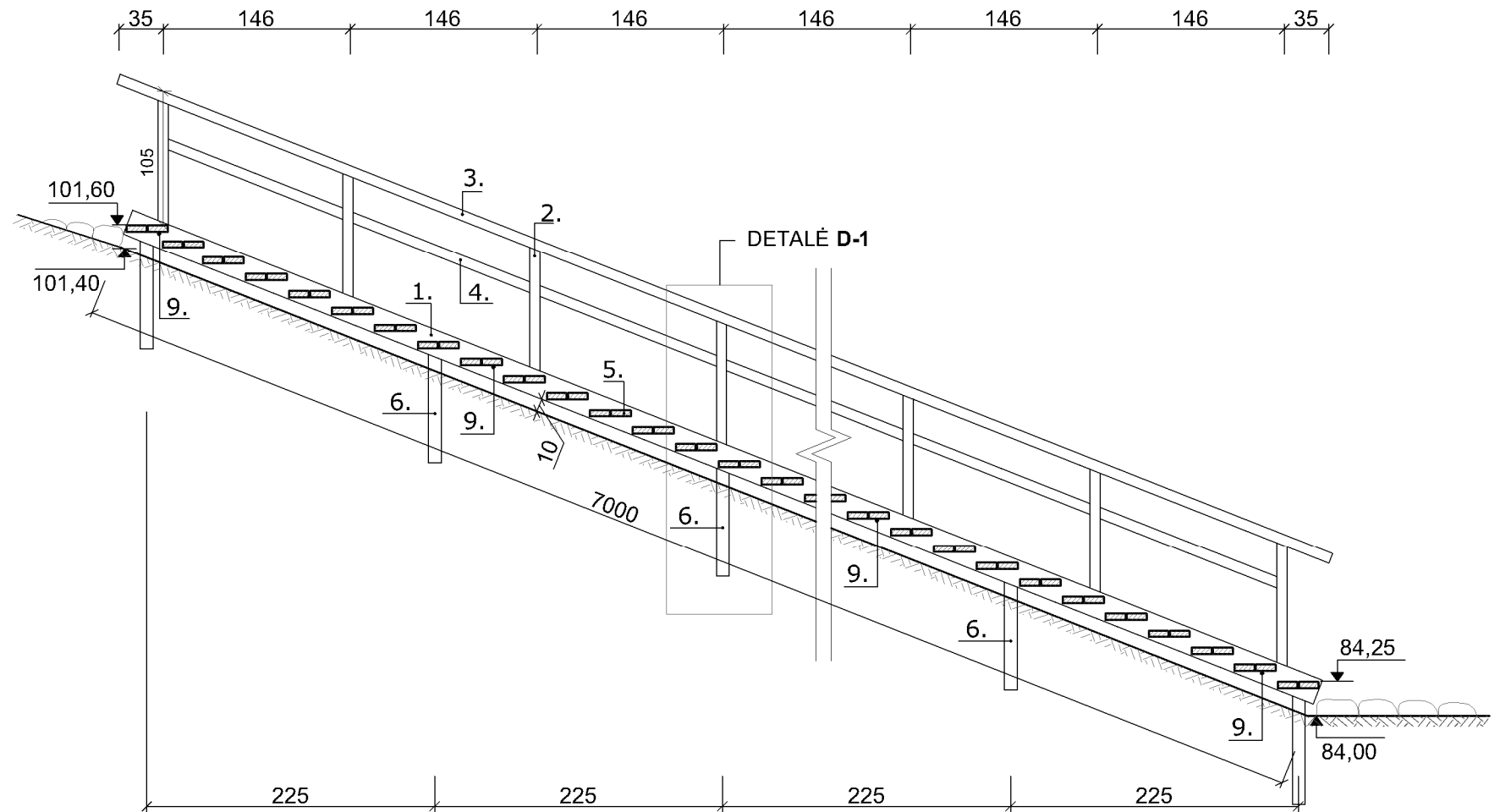
Atestato Nr.	 Projektuotojas Aurimas Vengris Mob. tel. +370 655 53245 www.gamtosprojektai.private.lt			LYDUVĖNŲ PILIAKALNIO, VADINAMO DANUTĖS PILIAKALNIO (5590) IR JO PRIEIGŲ SUTVARKYMAS IR PRITAIKYMAS LANKYMUI		
4134	PV	A. Vengris	<i>Vengris</i>	2018-02	Medinių laiptų ML įrengimas. Planas, vaizdas iš šono, vaizdas iš priekio M 1:50	Laida 0
Etapas	STATYTOJAS: DUBYSOS REGIONINIO PARKO DIREKCIJA				RJ-18-01-SP-03	Lapas 1
SP						Lapų 1

MEDINIŲ LAIPTŲ ML ĮRENGIMAS

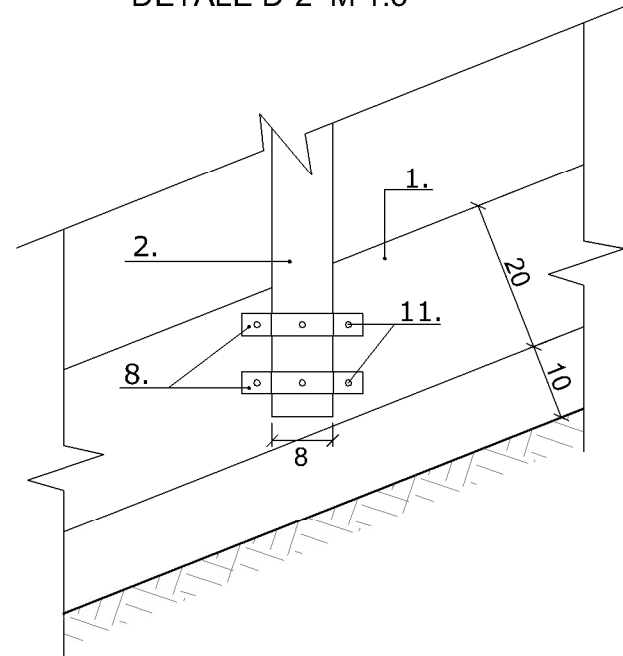
DETALĖ D-1 M 1:5



PJŪVIS 1-1 M 1:50



DETALĖ D-2 M 1:5



KIEKIAI MEDINIŲ LAIPTŲ ML ĮRENGIMUI

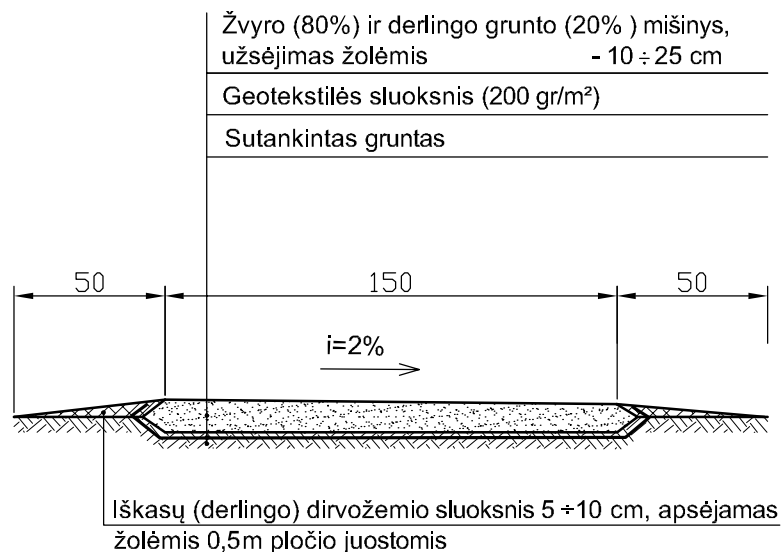
Eil. Nr.	Pavadinimas	Mato vnt.	Profilis, cm	Ilgis, cm	Kiekis	Vieno elemento	Bendras
Kietmedžio mediena:							
1.	Laiptasija	m ³	20(h)x10	6000	2	1,200	2,400
2.	Statramsčiai	m ³	8x8	120	42	0,0077	0,323
3.	Porankis	m ³	8x8	6050	1	0,387	0,387
4.	Ilginiai	m ³	8x8	157	41	0,010	0,412
5.	Lentos pakopoms	m ³	5(h)x15	120	364	0,009	3,276
Viso kietmedžio medienos:		6,798m ³					
Kita:							
6.	Plieno juosta	kg	10x100mm	150	56	11,78	659,7
7.	Kampuotis	kg	50x50x4mm	31	364	0,95	345,8
8.	Tvirtinimo juosta	kg	40x3mm	30	84	0,28	23,52
9.	Srieginis strypas	kg	Ø16mm	120	21	1,90	39,90
10.	Medvaržčiai	kg	Ø3mm	10	4	42	4100
11.	Medvaržčiai	kg	Ø8mm	12	5	240	252
12.	Tvirtinimo kampai	vnt.					248

Atestato Nr.	Projektuotojas Aurimas Vengris Mob. tel. +370 655 53245 www.gamtosprojektai.private.lt			LYDUVĖNŲ PILIAKALNIO, VADINAMO DANUTĖS PILIAKALNIO (5590) IR JO PRIEIGŲ SUTVARKYMAS IR PRITAIKYMAS LANKYMUI	
4134	PV	A. Vengris	<i>Vengris</i>	2018-02	Laida 0
Etapas	STATYTOJAS: DUBYSOS REGIONINIO PARKO DIREKCIJA			RJ-18-01-SP-04	Lapas 1
SP					Lapų 1

Pastabos:
Išmatavimai pateikti centimetrais.

PĖSČIŪJŲ TAKO ŽŪT ĮRENGIMAS (žvyro ir dirvožemio mišinio danga)

SKERSINIS PJŪVIS



Pastabos:

Įrengiamas pėsčiųjų takas **ŽŪT** (žvyro ir dirvožemio mišinio danga): plotis - 1,5 m, ilgis - 20,0 m.

Atliekami darbai:

1. Paviršinio sluoksnio su žole pašalinimas - 5 cm.
2. Grunto sutankinimas.
3. Gamtinio žvyro (80%) ir derlingo dirvožemio (20%) mišinio sluoksnio (t=10÷25 cm) ant geotekstilės (200gr/m²) paskleidimas, sutankinimas ir apsėjimas žolėmis.
4. Matmenys pateikti centimetrais.

Darbų metu aptikus archeologinių radinių ar nekilnojamojo daikto vertingųjų savybių, valdytojai ar darbus atliekantys asmenys apie tai privalo pranešti savivaldybės paveldosaugos padaliniiui.

Visos įrenginių vietos tikslinamos tvarkomųjų statybos darbų metu.

Visi darbai objekto teritorijoje atliekami nepažeidžiant objekto vertingųjų savybių, nedarant neigiamo poveikio kraštovaizdžiui.

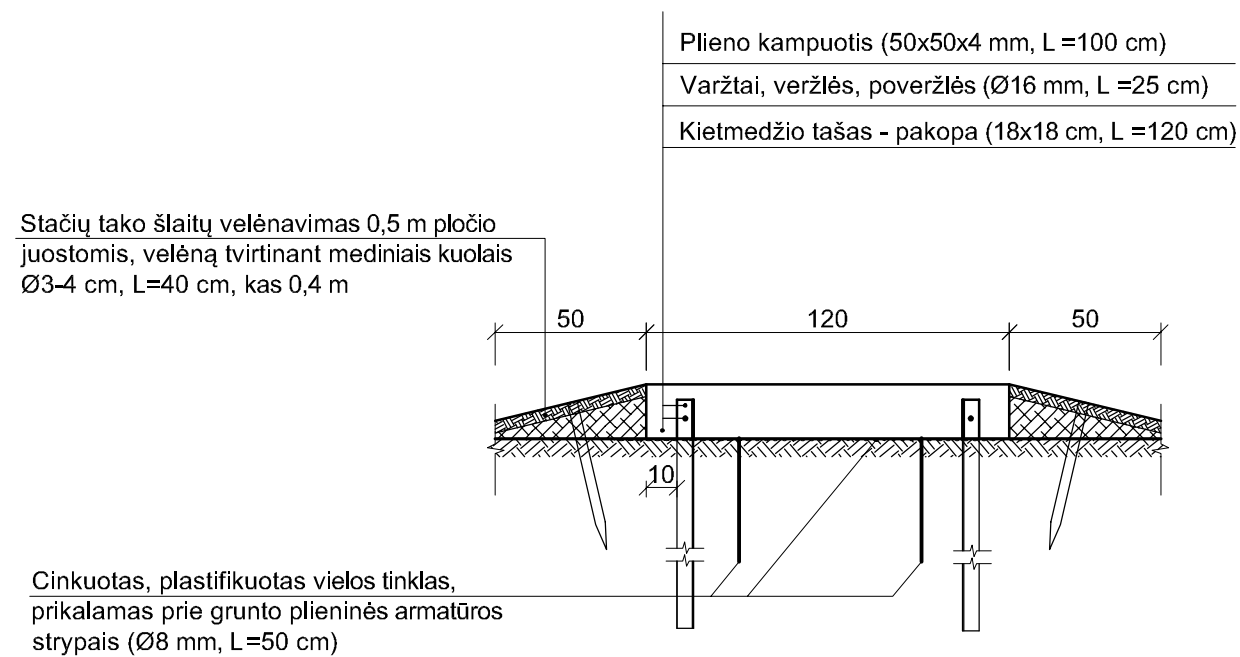
Kiekiai pateikti pėsčiųjų takų ŽŪT 20m/30m² su žvyro ir dirvožemio mišinio danga įrengti:

Eil. Nr.	Pavadinimas	Mato vnt.	Plotas m ²	Gylis, cm	Kiekis, iš viso
1.	Žvyro (80%) ir derlingo grunto (20%) mišinys, užsėjimas žolėmis	m ³	30,0	10÷25	4,8 / 1,2
2.	Geotekstilės sluoksnis (200 gr/m ²)	m ²	50,0		50,0
3.	Paskleidžiamas derlingo dirvožemio sluoksnis 5-10 cm, apsėjamas žolėmis 0,5 m pločio juostomis. Naudojamas iškasų gruntas	m ³	20	5-10	2,0

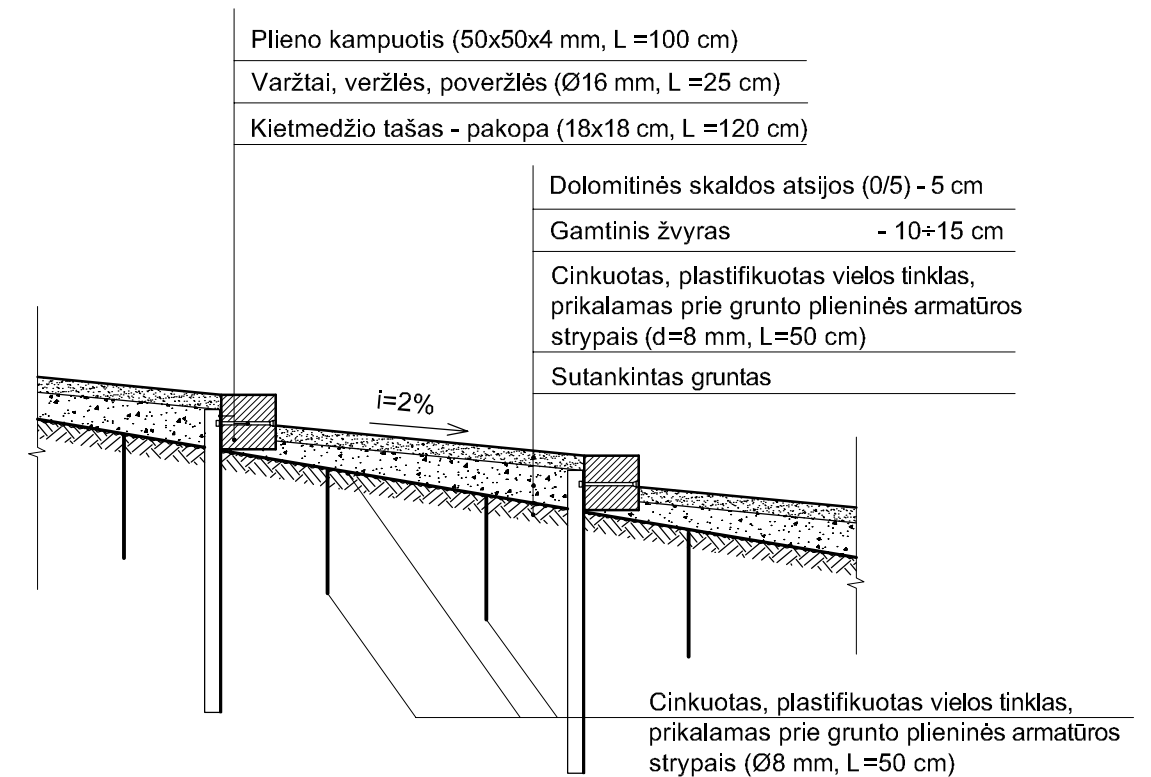
Atestato Nr.	 Projektuotojas Aurimas Vengris Mob. tel. +370 655 53245 www.gamtosprojektai.private.lt		LYDUVĖNŲ PILIAKALNIO, VADINAMO DANUTĖS PILIAKALNIO (5590) IR JO PRIEIGŲ SUTVARKYMAS IR PRITAIKYMAS LANKYMUI			
						4134
Etapas	STATYTOJAS:		RJ-18-01-SP-05		Lapas	Lapų
SP	DUBYSOS REGIONINIO PARKO DIREKCIJA				1	1

PĖSČIŪJŲ TERASUOTO TAKO TT ĮRENGIMAS M 1:20

SKERSINIS TAKO PJŪVIS 1-1



IŠILGINIS FRAGMENTO PJŪVIS



Kiekiai pateikti 25,0 m TT tako su 30,0 m² SD danga įrengti

Eil. Nr.	Pavadinimas	Mato vnt.	Plotas m²	Gylis cm	Kiekis, iš viso		
1	Dolomitinės skaldos atsijos (0/5)	m³	30,0	5	1,50		
2	Gamtinis žvyras	m³	30,0	10-15	3,75		
3	Cinkuotas, plastifikuotas vielos tinklas	m²	55,0		55,0		
4	Stabių tako šlaitų velėnavimas 0,5 m pločio juostomis, velėną tvirtinant mediniais kuolais Ø3-4 cm, L=40 cm, kas 0,4 m	m²	25,0		25,0		
5	Derlingo dirvožemio sluoksnis 10-15 cm, apsėjamas žolėmis iki 1 m pločio juostomis	m³	25,0	10-15	3,13		
Eil. Nr.	Pavadinimas	Mato vnt.	Profilis, cm	Ilgis, cm	Kiekis	Vieno elemento	Bendras
6	Rąstas (kietmedžio) - pakopa	m³	18X18	120	47	0,039	1,833
7	Kuolai	m³	Ø3-4 mm	30-40	126	0,001	0,126
8	Plieno kampuočiai	vnt/kg	50x50x4mm	100	94	3,06	287,6
9	Varžtai, veržlės poveržlės	vnt/kg	Ø16 mm	25	94	0,395	37,1
10	Plieninės armatūros strypai	vnt/kg	Ø8 mm	50	200	0,2	40,0

Pastabos:

- Tiksli terasuoto tako TT vieta, ilgis, nuolydžiai parenkami natūroje pagal esamą situaciją. Terasuoto tako plotis 1,2 m, bendras ilgis 25,0 m/30,0 m².
- Tako šlaitai velėnuojami 0,5 m pločio juostomis (t =10-15 cm), velėną tvirtinant mediniais kuolais (Ø5 cm, L=50 cm) kas 0,5 m.
- Takui naudojama impregnuota kietmedžio mediena. Plieno kampuočiai (50x50x4, L =100 cm) įkalami į šlaitą. Juose išgręžiamos skylės varžtams (varžtai Ø16 mm, L =25 cm). Varžtų galvutės įgilinamos į pakopas, erdmės užkalamos kaišiais Metalinės detalės padengiamos antikorozine danga.
- Tako įrengimui naudoti mažąsias mechanizacines priemones.
- Matmenys pateikti centimetrais.

Atestato Nr.	 Projektuotojas Aurimas Vengris Mob. tel. +370 655 53245 www.gamtosprojektai.private.lt			LYDUVĖNŲ PILIAKALNIO, VADINAMO DANUTĖS PILIAKALNIO (5590) IR JO PRIEIGŲ SUTVARKYMAS IR PRITAIKYMAS LANKYMUI			
4134	PV	A. Vengris	<i>Vengris</i>	2018-02	PĖSČIŪJŲ TERASUOTO TAKO TT ĮRENGIMAS M 1:20		Laida
							0
Etapas	STATYTOJAS:					Lapas	Lapų
SP	DUBYSOS REGIONINIO PARKO DIREKCIJA			RJ-18-01-SP-06		1	1

5. TECHNINĖS SPECIFIKACIJOS

5. TVARKOMŲJŲ STATYBOS DARBŲ TECHNINĖS SPECIFIKACIJOS

5.1. BENDROJI DALIS.

Darbų vykdymo procese būtina vadovautis šiais teisės aktais ir reglamentuojančiais dokumentais:

1. Lietuvos Respublikos nekilnojamojo kultūros paveldo apsaugos įstatymas;
2. Lietuvos Respublikos statybos įstatymas;
3. Lietuvos Respublikos paveldo tvarkybos reglamentas PTR 2.13.01:2011 „Archeologinio paveldo tvarkyba“;
4. Statybos techninis reglamentas STR 1.04.04:2017 „Statinio projektavimas. Projekto ekspertizė“;
5. Statybos techninis reglamentas STR 1.01.03:2017 „Statinių klasifikavimas“;
6. Statybos techninis reglamentas STR 1.05.01:2017 „Statybą leidžiantys dokumentai. Statybos užbaigimas. Statybos sustabdymas. Savavališkos statybos padarinių šalinimas. Statybos pagal neteisėtai išduotą statybą leidžiantį dokumentą padarinių šalinimas“;
7. Statybos techninis reglamentas STR 1.06.01:2016 „Statybos darbai. Statinio statybos priežiūra“.

Nurodymai ir reikalavimai statybos dokumentų parengimui. Rangovas privalo vadovautis patvirtintomis ir LR Aplinkos bei Kultūros ministerijose nustatyta tvarka įregistruotomis statybos taisyklėmis.


Bendrieji reikalavimai statybos produktams (gaminiais ir medžiagoms), įrenginiams, darbams ir bendroji jų priėmimo statybvietėje tvarka. Visi statybos produktai (gaminiai ir medžiagos) bei įrenginiai privalo atitikti LR standartų LST reikalavimus ir šias technines specifikacijas. Darbų metu naudoti tik Lietuvos Respublikoje sertifikuotus gaminius ir medžiagas, atitinkančias LR Higienos normas HN 35:2002 „Gyvenamosios aplinkos orą teršiančių medžiagų koncentracijų ribinės vertės“ ir HN 36:2002 „Draudžiamos ir ribojamos medžiagos“. Būtinai statybos produktų (gaminų ir medžiagų), įrenginių kokybę įrodantys privalomieji dokumentai - atitikties sertifikatai ir atitikties deklaracijos. Būtina į statybos aikštelę pristatomų medžiagų, gaminių, konstrukcijų, ir techninės dokumentacijos kontrolė. Vykdoma registracijos metodu (pagal sertifikatus, pasus ir kitus dokumentus), esant reikalui - pagal apmatavimus. Būtina bendra statybvietės apsauga, kurią organizuoja rangovas. Paslėptų darbų aktai vykdant žemės darbus ir įrengiant pagrindus turi būti surašyti:

1. Įtvirtinamų į gruntą statinių ir įrenginių pamatų įrengimui.

Darbų užbaigimas. Darbų užbaigimas vykdomas vadovaujantis Statybos techninis reglamentas STR 1.05.01:2017 „Statybą leidžiantys dokumentai. Statybos užbaigimas. Statybos sustabdymas. Savavališkos statybos padarinių šalinimas. Statybos pagal neteisėtai išduotą statybą leidžiantį dokumentą padarinių šalinimas“ nuostatomis.

5.2. REIKALAVIMAI TERITORIJOS TVARKOMIESIEMS PAVELDOSAUGOS DARBAMS:

5.2.1. Medžio darbai, medienos apdorojimas, medinių elementų dalių įrengimas. Visi naudojami statybiniai gaminiai ir medžiagos bei įrenginiai turi atitikti LR standartų - LST reikalavimus ir šias technines specifikacijas. Medienos liečiami paviršiai šlifuojami. Visa mediena turi būti

Atestato Nr.		Architektas Aurimas Vengris Mob. tel. +370 655 53245 www.gamtosprojektai.private.lt			LYDUVĖNŲ PILIAKALNIO, VADINAMO DANUTĖS PILIAKALNIO (5590) IR JO PRIEIGŲ SUTVARKYMAS IR PRITAIKYMAS LANKYMUI		
4134	PV	A. Vengris	<i>Vengris</i>	2018-04	TECHNINĖS SPECIFIKACIJOS		Laida
							0
SP	Statytojas: DUBYSOS REGIONINIO PARKO DIREKCIJA				RJ-18-01-SP-TS		Lapų
					1	2	

5. TVARKOMŲJŲ STATYBOS DARBŲ TECHNINĖS SPECIFIKACIJOS

antiseptinama ir dažoma. Visos naudojamos medžiagos negali būti skiedžiamos, jie naudojami tik pagal gamintojo pateiktas instrukcijas.

Leistini medienos defektai:

Defektai	A rūšies mediena	B rūšies mediena
Šakos	Leidžiamos sveikos šakos jeigu jų matmenų suma 0,2 m ilgyje neviršija 1/3 elemento minimalaus pločio. Gniuždomiems elementams leidžiama 1 sutrūnijusi šaka ne didesnė kaip 20 mm skersmens 1m elemento ilgio	leidžiamos visokios šakos, išskyrus sutrūnijusias, didesnes kaip 50 mm iki 2 vnt. viename ilgio metre.
Plyšiai ne elementų sujungimo zonoje	Leidžiami ne daugiau kaip 1/3 atitinkamai elemento ilgio ir storio	neribojami
Plyšiai elementų sujungimo zonose (sujungimo plokštumose)	Neleidžiami	
Sluoksnių kreivumas	Leidžiama iki 7 cm vienam metrui elemento ilgio	leidžiamas iki 15 cm viename elemento ilgio metre
Puvinyš, pažeista mediena	Neleidžiami	neleidžiami

Naudojama kietmedžio mediena. Medienos drėgnumas neturi būti didesnis kaip 20%. Medinių konstrukcijų laikantiesiems (gnuždomiems, tempiamiems, lenkiamiems) elementams turi būti naudojama geriausios kokybės A rūšies mediena. Kitoms konstrukcijoms, kurių defektai nesuardo laikančiųjų konstrukcijų vientisumo, gali būti naudojama B rūšies mediena. Pjauta mediena sandėliuojant sukraunama į taisyklingos formos rietuves, kurių šoniniai ir galiniai paviršiai vertikalūs. Konstrukcijas, kuriose transportuojant, sandėliuojant arba dėl kitokių priežasčių atsirado defektų ir statybvietėje jų pašalinti negalima, montuoti draudžiama, kol negautos projekto autorių išvados. Kai medinės konstrukcijos liečiasi su mūru, gruntu, betonu ir pan., jos izoliuojamos hidroizoliacija. Montuojant laikančiuosius elementus (sijas, atramas ir pan.) atraminiai paviršiai turi būti išlyginti pabetonuojant cementiniu skiediniu ar kitokiu, projekte rekomenduojamu būdu. Atraminuose paviršiuose turi būti pažymėtos laikančiųjų konstrukcijų ašys, apsirūpinta laikiniais fiksavimo ir tvirtinimo elementais bei visomis reikalingomis jungimo ir tvirtinimo detalėmis. Tašai, tašeliai, lentos yra tam tikro ilgio, pločio, storio. Statyboje daug kur naudojami ilgesni, platesni ir storesni konstrukcijų elementai. Reikiamų matmenų elementai gaminami miško medžiagą sujungiant įkirčiais. Jungtys turi būti patikimos ir stiprios naudojant, kruopščiai technologiškai įvykdytos, gerai suleistos. Medinių konstrukcijų elementai, be įpjovų, dar sujungiami vinimis, kaiščiais, medvaržčiais, varžtais.

Visi elementai plieninėmis juostomis pakeliami nuo žemės paviršiaus. Įrangos pamatų įtvirtinimui naudojama standartinė armatūra, plieno kampuočiai ir juostos, įdėtinės detalės ir varžtai.

RJ-18-01-SP-TS	Lapas	Lapų
	2	2

6. PROJEKTUOTOJŲ ATESTATŲ KOPIJOS

FR0468 forma patvirtinta
Valstybinės mokesčių inspekcijos prie
Lietuvos Respublikos finansų
ministerijos
viršininko 2002 m. gruodžio 24 d.
įsakymu Nr. 373
(Valstybinės mokesčių inspekcijos prie
Lietuvos Respublikos finansų
ministerijos
viršininko 2013 m. birželio 25 d.
įsakymo Nr. VA-37 redakcija)

**NUOLATINIO LIETUVOS GYVENTOJO INDIVIDUALIOS VEIKLOS VYKDYMO
PAŽYMA Nr. 710934**

Pažymima, kad JULIUS RAGINIS, identifikacinis numeris

nuo 2016-10-04 vykdo individualią veiklą:

<u>711100</u> (kodas pagal EVRK 2 red.*)	<u>Architektūros veikla</u> (veiklos rūšies pavadinimas)	<u>2016-10-04</u> (nuo)
<u>702200</u> (kodas pagal EVRK 2 red.*)	<u>Konsultacinė verslo ir kito valdymo veikla</u> (veiklos rūšies pavadinimas)	<u>2016-10-04</u> (nuo)
<u>711220</u> (kodas pagal EVRK 2 red.*)	<u>Projektiniai - konstruktoriniai darbai</u> (veiklos rūšies pavadinimas)	<u>2016-10-04</u> (nuo)
<u>711200</u> (kodas pagal EVRK 2 red.*)	<u>Inžinerijos veikla ir su ja susijusios techninės konsultacijos</u> (veiklos rūšies pavadinimas)	<u>2016-10-04</u> (nuo)

* EVRK 2 red. Ekonominės veiklos rūšių klasifikatorius (EVRK 2 red.)

Ši pažyma naudojama tik gyventojų pajamų mokesčio mokėjimo tikslais.



Projektuotojas Julius Raginis, adresas: S. Skapo g. 3-4, LT-01122 Vilnius, mob. tel. +370 65553245, juliausraginio@gmail.com, individualios veiklos pažymos Nr. 710934

KETINIMŲ PROTOKOLAS

2018-01-31

Vilnius

Projektuotojas Julius Raginis, (a.k. _____, individualios veiklos pažyma Nr. 710934) ir projekto vadovas Aurimas Vengris, (a.k. _____, NKV apsaugos specialisto kvalif. atest. Nr. 3215; 4134) susitaria, kad, konkurso „Lyduvėnų piliakalnio, vadinamo Danutės piliakalniu (5590) ir jo prieigų sutvarkymo ir pritaikymo lankymui projekto parengimo ir projekto vykdymo priežiūros“ laimėjimo atveju, Aurimas Vengris išsipareigoja vadovauti Lyduvėnų piliakalnio, vadinamo Danutės piliakalniu (5590) ir jo prieigų sutvarkymo ir pritaikymo lankymui projekto parengimui ir vadovauti šio projekto vykdymo priežiūrai pirkimo dokumentuose numatytais sąlygomis ir terminais.

Projektuotojas

Julius Raginis

A handwritten signature in blue ink that reads "Raginis".

Projektuotojas

Aurimas Vengris

A handwritten signature in blue ink that reads "Vengris".



VILNIAUS GEDIMINO TECHNIKOS UNIVERSITETAS

MAGISTRO
DIPLOMAS

Aurimas Vengris

(asmens kodas : [redacted])

2002 METAS [redacted]

architektūros programos

(valstybinis kodas 62105M102)

MAGISTRANTŪRĄ
IR JAM SUTEIKTAS

*architektūros magistro
laipsnis*



Universiteto kodas 1195024

Vilnius, 2002 m. birželio 27 d.

Registracijos Nr. 1-951

Rektorius

prof. habil. dr.

Edmundas Kazimieras Zavadskas

Architektūros fakulteto dekanas

doc. dr. Eugenijus Staniūnas

MG 002321





KULTŪROS PAVELDO DEPARTAMENTAS
PRIE KULTŪROS MINISTERIJOS

NEKILNOJAMOJO KULTŪROS PAVELDO APSAUGOS SPECIALISTO ATESTATAS

2016-10-18 Nr. 4134
(data)

AURIMAS VENGRIŠ

A. k. 3

*VEIKLOS RŪŠIS - TVARKOMŲJŲ PAVELDOSAUGOS DARBŲ PROJEKTŲ RENGIMAS,
SPECIALIZACIJA - INŽINERINIO NEKILNOJAMOJO KULTŪROS PAVELDO PROJEKTAI (ARCHEOLOGIJOS
OBJEKTŲ);
TREČIA KAT.*

*VEIKLOS RŪŠIS - PAVELDOSAUGOS (SPECIALIOSIOS) EKSPERTIZĖS ATLIKIMAS,
SPECIALIZACIJA: TVARKOMŲJŲ PAVELDOSAUGOS DARBŲ PROJEKTŲ SPECIALIOJI EKSPERTIZĖ
(ARCHEOLOGIJOS OBJEKTŲ);
EKSPERTIZĖS SPECIALISTO KAT.*

Atestatas galioja iki 2021-10-18
(data)

Kultūros paveldo departamento
prie Kultūros ministerijos
direktorius

A.V.

(parašas)

Diana Varnaitė

(vardas ir pavardė)

Atestavimo komisijos pirmininkas

(parašas)

Aušrelė Angelė Racevičienė

(vardas ir pavardė)



KULTŪROS PAVELDO DEPARTAMENTAS
PRIE KULTŪROS MINISTERIJOS

NEKILNOJAMOJO KULTŪROS PAVELDO APSAUGOS
SPECIALISTO ATESTATAS

2015-03-26
(data) Nr. 3215

AURIMAS VENGRIŠ

A. k. [redacted]

*VEIKLOS RŪŠIS - TVARKOMŲJŲ PAVELDOSAUGOS DARBŲ PROJEKTŲ RENGIMAS,
SPECIALIZACIJA - ARCHITEKTŪROS PROJEKTAI,
TREČIA KAT.*

Atestatas galioja iki 2020-03-26
(data)

Kultūros paveldo departamento
prie Kultūros ministerijos
direktorius



A.V.

(parašas)

Diana Varnaitė

(vardas ir pavardė)

Atestavimo komisijos pirmininkas

(parašas)

Aušrelė Angelė Racevičienė

(vardas ir pavardė)



STATYBOS PRODUKCIJOS
SERTIFIKAVIMO CENTRAS

Valstybės įmonė Statybos produkcijos sertifikavimo centras, įmonės kodas 110068926, Linkmenų g. 28, LT-08217 Vilnius

KVALIFIKACIJOS ATESTATAS

Nr.30364

Andrejus Chlebkovovas

A.k. [redacted]

Suteikta teisė eiti ypatingo statinio projekto dalies vadovo ir ypatingo statinio projekto dalies vykdymo priežiūros vadovo pareigas.

Statiniai: gyvenamieji ir negyvenamieji pastatai; susisiekimo komunikacijos: keliai, keliai (gatvės), geležinkelio kelias, kiti transporto statiniai; inžineriniai tinklai: vandentiekio, nuotekų šalinimo, elektros, kiti inžineriniai tinklai; kiti statiniai: sporto paskirties inžineriniai statiniai, kitos paskirties statiniai.

Projekto dalis: statybos skaičiuojamosios kainos nustatymo.

Direktorius



Robertas Encius

03201

Išduotas 2012 m. gruodžio 19 d.
Pirmą kartą išduotas 2012 m. gruodžio 19 d.

Kvalifikacijos atestatų registras skelbiamas www.spsc.lt



KULTŪROS PAVELDO DEPARTAMENTAS
PRIE KULTŪROS MINISTERIJOS

NEKILNOJAMOJO KULTŪROS PAVELDO APSAUGOS SPECIALISTO ATESTATAS

2017-03-01 Nr. 4278
(data)


ANDREJUS CHIERNIKOVAS

A. k. [redacted]

VEIKLOS RŪŠIS – TVARKOMŲJŲ PAVELDO APSAUGOS DARBŲ VADOVAVIMAS;
ANTRA KAT.

Atestatas galioja iki 2022-03-01
(data)

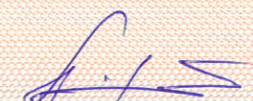
Kultūros paveldo departamento
prie Kultūros ministerijos
direktorius



(parašas)

Diana Varnaitė
(vardas ir pavardė)

Atestavimo komisijos pirmininkas


(parašas)

Aušrelė Angelė Racevičienė
(vardas ir pavardė)



DUBYSOS REGIONINIO PARKO DIREKCIJA

Valstybės biudžetinė įstaiga, Jurbarko g.35, 60177 Raseiniai, tel./faks. (8 428) 70330, el.p. dubysosrp@raseiniai.lt.
Duomenys kaupiami ir saugomi Juridinių asmenų registre, kodas 288642280.

Projekto vadovui Aurimui Vengriui	2018-04-17	Nr. (1.7)-S-075
S. Skapo g. 3-4, LT-01122 Vilnius	I	Nr.

DĖL PROJEKTO TVIRTINIMO

Peržiūrėjome ir pritariame 2018 m. parengtam Lyduvėnų piliakalnio, vadinamo Danutės piliakalniu (5590) ir jo prieigų sutvarkymo ir pritaikymo lankymui projektui.

Direktorius

Vyantas Kilčauskas