



Valstybės įmonės Registrų centro Tauragės filialas
Licenzijos Nr.21G-482 , išduota 2002-12-18

NEKILNOJAMOJO TURTO OBJEKTO KADASTRINIŲ MATAVIMŲ BYLA

1-TOMAS

Nekilnojamo turto objektas : **Inžinierinis įrenginys**
Žemės sklypo kadastrinis Nr :

Bylos Nr. : 1918

Registro Nr. : 44/878980

Adresas : Jurbarko r.sav. Jurbarko m. P.Paulaičio g.

Lapų skaičius : 20

JURBARKO RAJ. SAVIVALDYBĖ

SUDERINTA

*Šeimos darbuotojų
darbo sąlygų skyriaus vedėja*

(pareigos)

(parašas)

Janina Leikienė

(vardas pavardė)

(data)

2009-11-25





Valstybės įmonės Registrų centro Tauragės filialas
Jūros g. 3, LT-72212 Tauragė

PAŽYMĖJIMAS

APIE NEKILNOJAMOJO DAIKTO IR DAIKTINIŲ TEISIŲ Į JĮ
ĮREGISTRAVIMĄ NEKILNOJAMOJO TURTO REGISTRE
2008-01-08

1. Nekilnojamojo turto registre įregistruotas turtas: registro įrašo Nr. 44/878980
Adresas: Jurbarko r. sav. Jurbarko m. P. Paulaičio g.

2. Nekilnojamieji daiktai:

2.1. **Gatvė - P. Paulaičio gatvė L- 1,931 km**
Unikalus Nr. : **4400-1290-1716**
Paskirtis: **Kelių (gatvių)** Pažymėjimas plane: **k**
Bendras plotas: Tūris:
Vidutinė rinkos vertė: **1249000 Lt** Verčių nustatymo data: **2007-10-29**
Kadastro duomenų
fiksavimo data: **2007-10-29**

3. Daikto priklausiniai iš kito registro: įrašų nėra

4. Nuosavybė:

4.1. **Nuosavybės teisė**
Savininkas: **JURBARKO RAJONO SAVIVALDYBĖ , a.k. 111106276**
Daiktas: **gatvė Nr.4400-1290-1716, aprašyta p. 2.1.**
Juridinis pagrindas: **Priėmimo - perdavimo aktas , 2007-12-10, Nr. V11-75/D9-46**

5. Valstybės ir savivaldybių žemės patikėjimo teisė: įrašų nėra

6. Kitos daiktinės teisės : įrašų nėra

7. Juridiniai faktai: įrašų nėra

8. Žymos: įrašų nėra

9. Specialios naudojimo sąlygos: įrašų nėra

10. Kadastro žymos:

10.1. **Kadastrinius matavimus atliko**
VALSTYBĖS ĮMONĖS REGISTRŲ CENTRO TAURAGĖS FILIALAS , a.k.
179204613
Daiktas: **gatvė Nr.4400-1290-1716, aprašyta p. 2.1.**
Juridinis pagrindas: **Nekilnojamojo daikto kadastro duomenų byla , 2007-10-29, Nr. 1918**

11. Registro pastabos: įrašų nėra

12. Kita informacija:

Archyvinės bylos Nr.: **16586/1918**

Pažymėjimą išdavė



Registratorius
Rimantas Šmaitis

2008.01.08

Bylos Nr 1918
Registro Nr. 44/878980
Tomo Nr. 1

BYLOS TOMO VIDAUS APYRAŠAS

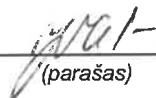
Eil.Nr.	Dokumento pavadinimas	Dokumento		Lapų sk.	Bylos lapų numeriai	Pastabos
		Nr.	data			
1	Titulinis lapas			1	1	
2	Bylos apyrašas			1	2	
3	Gatvės planas			5	3-7	
4	1K Forma			1	8	
5	2K Forma			2	9-10	
6	3K Forma			2	11-12	
7	4K Forma			2	13-14	
8	7K Forma			6	15-20	

Matininkė
Jurgita Miliuvienė

(pareigos)

2007 10 29

(data)



(parašas)

(v.pavadrė)

319pas

Asfaltas 7 m
P. Paulaičio g.

9

8

Asfaltas 6 m

7

6

11apas

Asfaltas 8 m

Pramonės g.



 Panevėžys	Matininkė Jurgita Miliuviene	
--	---------------------------------	---

41094

P. Paulaičio g. Asfaltas 7 m

10

21995



Valstybės registro centras Registruojamųjų Nr. 21C 482 Savivaldybės dalis 7922114 Paveikslas ir pavadinimas:	
Pareigybė:	Data:
<i>M. M.</i>	2007.10.28
Matininkė Jurgita Miliuvienė	
KADASTRO MATAVIMŲ III GRUPIŲ	

Slapas

Slapas

13

12

Asfaltas 7 m

11

P. Paulaičio g.

Asfaltas 5 m
Celinny g.



		Valstybinis žemės registras Lietuvos Respublika Savivaldybės administracija	
Pasiūsa _____ _____ _____	_____ _____ _____	_____ _____ _____	_____ _____ _____
_____ _____ _____		_____ _____ _____	
_____ _____ _____		_____ _____ _____	

Handwritten signature

Matininkė
Jurgita Miliuvienė

2007 10 18



Žvyras 5 m 14
P. Paulaičio g.

LIČDAS



 Valstybės įmonių registrų centrų turties filialas Valstybės įmonių registrų centras, 01107 Vilnius Valstybės įmonių registrų centras, 01107 Vilnius			
Pareigybė	Pavardė	Vardas ir pavardė	Data
	<i>JM1</i>	Matininkė Jurgita Miliuynė	<i>2021/02/25</i>



Kelio ir jo sudėtinių dalių kadastro duomenys

Adresas Jurbarko r. sav. Jurbarko m. P. Paulaičio g.

Unikalus Nr. 4400-1290-1716

Pavadinimas P. Paulaičio gatvė L-1931,02

Žymėjimas k

Paskirtis Kelių (gatvių)

Matavimų data 2007-10-29

Kelias, kelio sudėtinės dalys	Mato vienetas	Kiekis
1	2	3
P. Paulaičio gatvė L-1931,02 k	km	0.673
Važiuojamoji dalis 8	km	1,207
Važiuojamoji dalis 14	km	0.051
Nuovaža 4	kv.m.	0
Nuovaža 5	kv.m.	0
Nuovaža 6	kv.m.	0
Sankryža 7	kv.m.	0
Nuovaža 9	kv.m.	0
Nuovaža 10	kv.m.	0
Nuovaža 12	kv.m.	0
Nuovaža 13	kv.m.	0

Matininkė
Parengė Jurgita Miliūnienė
(pareigos, parašas, vardas, pavardė)

Tikrino
(pareigos, parašas, vardas, pavardė)

Virginija Vasiliauskienė



Kelio ir jo sudėtinių dalių įkainojimas (perkainojimas)

Adresas Jurbarko r. sav. Jurbarko m. P. Paulaičio g.

Unikalus Nr. 4400-1290-1716

Žymėjimas k

Pavadinimas P. Paulaičio gatvė L-1931,02

Paskirtis Kelių (gatvių)

Matavimų data 2007-10-29

Pavadinimas	Vertės nustatymo data	Įkainojimas (I), Perkainojimas (P)	Kasmetinis vertės mažinimo koeficientas	Matavimo vienetas	Kiekis	Kainynas ir lentelė	Vieneto statybos vertė po indeksavimo, Lt	Atkūrimo kaštai (statybinė vertė), Lt	Nusidėvėjimas %	Atkuriamoji vertė, Lt	Vietovės pataisos koeficientas	Vidutinė rinkos vertė, Lt
1	2	3	4	5	6	7	8	9	10	11	12	13
P. Paulaičio gatvė L-1931,02 k	2007-10-29	I	5,26	km	0.673	NTK2007-3.2.3	2208000	1486000	70	446000	1	446000
Važiuojamoji dalis 8	2007-10-29	I	5,26	km	1,207	NTK2007-3.2.3	2208000	2665000	70	800000	1	800000
Važiuojamoji dalis 14	2007-10-29	I	6,25	km	0.051	NTK2007-3.1.8	175000	8930	70	2680	1	2680
Nuovaža 4	2007-10-29			kv.m.	0							
Nuovaža 5	2007-10-29			kv.m.	0							
Nuovaža 6	2007-10-29			kv.m.	0							
Nuovaža 9	2007-10-29			kv.m.	0							



1	2	3	4	5	6	7	8	9	10	11	12	13
Nuovaža 10	2007-10-29			kv.m.	0							
Nuovaža 12	2007-10-29			kv.m.	0							
Nuovaža 13	2007-10-29			kv.m.	0							
Viso								4160000		1249000		1249000



Parengė **Matininkė**
parengė, patvirtino, patvirtinimo data, pavardė.
[Signature]

Tikrinio **Virginija**
(patvirtė, parašė, vardas, pavardė, pasirašė)
[Signature]



Kelio važiuojamosios dalies ir žemės sankasos kadastro duomenys

Adresas Jurbarko r. sav. Jurbarko m. P. Paulaičio g.

Unikalus Nr. 4400-1290-1716


Žymėjimas k

Paskirtis Kelių (gatvių)

Matavimų data 2007-10-29

Pavadinimas P. Paulaičio gatvė L-1931,02

Kelio reikšmė	Kategorija	Aptarnaujanti	Eismo juostų skaičius			Dvi	Kelio ilgis, km.	1,931	Kelio dangos plotis, m	Kelio dangos tipas
			Ruožo su vienodais kelio dangos ir sankasos pločiais ir tipais pradžia	Ruožo su vienodais kelio dangos ir sankasos pločiais ir tipais pabaiga	Ruožo ilgis, km.					
Kelio sudėtinės dalies pavadinimas	Piketo Nr.	Koordinatė X	Koordinatė Y	Piketo Nr.	Koordinatė X	Koordinatė Y	Statybos metai	Kelio plotis, m	Kelio dangos plotis, m	Kelio dangos tipas
	P. Paulaičio gatvė L-1931,02 k	1	6104885,97	419416,96	8	6105003,67				
Važiuojamoji dalis 8	8	6105003,67	419416,96	14	6105216,5	418229,59	1942	9	7	Asfaltbetonis
Važiuojamoji dalis 14	14	6105216,5	418229,59	15	6105233,98	418182,25	1942	7	6	Žvyras



1002691238

Matininkė
Jurgita Miliuviene
(pareigės, parabaš, vardas, pavardė)



Tikrino
(pareigės, parabaš, vardas, pavardė)



Kelio sankryžų, tiltų, viadukų, estakadų, pralaidų, autobusų sustojimo ir poilsio aikštelių, šviesoforų, kelio oro sąlygų stebėjimo ir transporto apskaitos įrenginių kadastro duomenys


Adresas Jurbarko r. sav. Jurbarko m. P. Paulaičio g.

Unikalus Nr. 4400-1290-1716
Žymėjimas k

Pavadinimas P. Paulaičio gatvė L-1931,02

Paskirtis Kelių (gatvių)
Matavimų data 2007-10-29

Kelio sudėtinės dalies pavadinimas	Piketo Nr.	Koordinatė X	Koordinatė Y	Statybos metai	Medžiaga	Mato vienetas	Kiekis	Kelio pusė	Kliūtis pavadinimas
1	2	3	4	5	6	7	8	9	10
Nuovaža 4	4	6104882,4	419983,65	1942	Asfaltbetonis	kv.m.	0		
Nuovaža 5	5	6104918,81	419826,51	1942	Žvyras	kv.m.	0		
Nuovaža 6	6	6104963,13	419631,2	1942	Asfaltbetonis	kv.m.	0		
Sankryža 7	7	6104987,11	419518,93	1942	Asfaltbetonis	kv.m.	0		
Nuovaža 9	9	6105012,66	419361,78	1942	Žvyras	kv.m.	0		
Nuovaža 10	10	6105058,97	419114,16	1942	Asfaltbetonis	kv.m.	0		
Nuovaža 12	12	6105196,51	419337,18	1942	Asfaltbetonis	kv.m.	0		
Nuovaža 13	13	6105209,96	418260,13	1942	Asfaltbetonis	kv.m.	0		



Matninkė
 Parengė **Jurgita Muižienė**
(paaišgus, paraišas, vardinis pavardė)

Tikrino
(paaišgus, paraišas, vardinis pavardė)



IŠDĖTYMO PLANAS M 1:2000

Kelias (gatvė)	P. Paulaičio g.
Kaimas (miestelis)	-
Miestas	Jurbarkas
Savivaldybė	Jurbarko r. sav.
Unikalus Nr.	4400-1290-1716

KOORDINAČIŲ ŽINIARAŠTIS

taško Nr.	X	Y	taško Nr.	X	Y
1	6104885,97	420074,46	4.19	6104906,19	419880,08
1.1	6104882,03	420065,92	4.20	6104907,77	419873,28
1.2	6104879,41	420056,07	4.21	6104909,35	419866,57
2	6104876,63	420041,51	4.22	6104910,89	419860,07
3	6104875,61	420014,88	4.23	6104912,36	419853,69
3.1	6104881,81	419986,61	4.24	6104913,76	419847,61
4	6104882,40	419983,65	4.25	6104915,06	419841,84
4.1	6104882,78	419982,11	4.26	6104916,41	419836,08
4.2	6104883,45	419979,07	4.27	6104917,49	419831,56
4.3	6104884,36	419974,97	5	6104918,71	419823,51
4.4	6104887,23	419963,29	5.1	6104919,39	419823,61
4.5	6104888,12	419960,54	5.2	6104920,29	419819,55
4.6	6104888,84	419956,96	5.3	6104921,24	419814,93
4.7	6104889,92	419950,05	5.4	6104922,55	419809,69
4.8	6104890,64	419946,32	5.5	6104923,51	419804,45
4.9	6104891,84	419942,09	5.6	6104924,68	419800,18
4.10	6104892,91	419937,55	5.7	6104925,31	419796,48
4.11	6104894,20	419932,35	5.8	6104925,96	419793,60
4.12	6104895,52	419926,68	5.9	6104926,49	419791,35
4.13	6104896,97	419920,50	5.10	6104927,24	419788,08
4.14	610898,45	419914,15	5.11	6104927,97	419785,03
4.15	6104899,96	419907,65	5.12	6104928,63	419782,21
4.16	6104901,53	419900,75	5.13	6104929,24	419779,60
4.17	6104903,10	419893,82	5.14	6104929,87	419776,88
4.18	6104904,63	419886,94	5.15	6104930,49	419774,24

Žiniaraštį sudarė:

(vykdytojo pareigos)

A. V.

(parašas)

(vardas ir pavardė)

Matiminkė

Jurgita Miliuvienė



IŠDĖTYMO PLANAS M 1:2000

Kelias(gatvė)	P. Paulaitė
Kaimas (miestelis)	-
Miestas (rajonas)	Jurbarkas
Savivaldybė	Jurbarko r. sav.
Unikalus Nr.	4400-1290-1716

KOORDINAČIŲ ŽINIARAŠTIS

taško Nr.	X	Y	taško Nr.	X	Y
5.16	6104931,09	419771,70	5.41	6104961,70	419636,68
5.17	6104931,61	419769,35	6	6104963,13	419631,20
5.18	6104932,09	419767,19	6.1	6104963,86	419628,01
5.19	6104932,53	419765,24	6.2	6104964,62	419624,59
5.20	6104932,90	419763,50	6.3	6104964,47	419620,91
5.21	6104933,24	419762,00	6.4	6104966,50	419616,47
5.22	6104933,56	419760,34	6.5	6104967,57	419611,73
5.23	6104934,07	419757,88	6.6	6104968,71	419606,66
5.24	6104934,77	419754,21	6.7	6104969,91	419601,30
5.25	6104935,54	419749,34	6.8	6104971,06	419595,63
5.26	6104936,34	419743,79	6.9	6104972,37	419589,54
5.27	6104937,31	419737,86	6.10	6104973,76	419583,35
5.28	6104938,66	419731,33	6.11	6104975,21	419576,89
5.29	6104940,61	419724,08	6.12	6104976,66	419570,16
5.30	6104942,58	419716,83	6.13	6104978,12	419563,90
5.31	6104944,54	419709,04	6.14	6104979,33	419557,72
5.32	6104946,52	419701,12	6.15	6104979,85	419555,36
5.33	6104948,53	419693,08	6.1	6104980,64	419552,49
5.34	6104950,48	419684,87	6.17	6104981,26	419549,25
5.35	6104952,38	419676,51	6.18	6104981,97	419545,70
5.36	6104954,32	419668,20	6.19	6104984,12	419535,79
5.37	6104956,33	419660,14	6.20	6104984,78	419532,16
5.38	6104958,22	419652,46	6.21	6104985,54	419528,30
5.39	6104959,86	419645,46	6.22	6104986,20	419524,75
5.40	6104961,08	419640,08	6.23	6104986,71	419521,96

Matuokė

Jurgita Miliuvienė

(vardas ir pavardė)

(parašas)

Žiniaraštį sudarė:

(vykdytojo parsignas)

A.V.



IŠDĖTYMO PLANAS M 1:2000

Kelias (gatvė)	P. Paulaičio
Kaimas (miestelis)	-
Miestas (rajonas)	Jurbarkas
Savivaldybė	Jurbarko r. sav.
Unikalus Nr.	4400-1290-1716

KOORDINAČIŲ ŽINIARAŠTIS

taško Nr.	X	Y	taško Nr.	X	Y
6.24	6104986,99	419519,54	8.5	6105009,24	419383,09
7	6104987,11	419518,93	8.6	6105010,86	419371,60
7.1	6104987,45	419517,16	9	6105012,66	419361,78
7.2	6104988,35	419513,53	9.1	6105017,08	419338,18
7.3	6104988,94	419510,14	9.2	6105018,27	419331,10
7.4	6104989,64	419506,62	9.3	6105021,46	419316,03
7.5	6104990,24	419503,18	9.4	6105024,80	419300,21
7.6	6104990,81	419500,06	9.5	6105028,76	419381,84
7.7	6104991,27	419497,20	9.6	6105032,18	419263,55
7.8	6104991,83	419494,55	9.7	6105034,09	419253,78
7.9	6104992,32	419491,75	9.8	6105035,86	419244,20
7.10	6104993,03	419487,85	9.9	6105038,02	419233,38
7.11	6104993,77	419483,35	9.10	6105039,95	419223,28
7.12	6104994,37	419478,90	9.11	6105041,93	419211,91
7.13	6104994,92	419475,06	9.12	6105045,75	419190,85
7.14	6104995,48	419469,97	9.13	6105047,80	419180,66
7.15	6104995,87	419467,40	9.14	6105049,07	419170,63
7.16	6104996,44	419464,03	9.15	6105050,89	419160,71
7.17	6104997,01	419460,27	9.16	6105053,65	419142,75
7.18	6105000,42	419438,11	9.17	6105055,12	419133,76
8	6105003,67	419416,96	9.18	6105056,58	419126,96
8.1	6105004,92	419413,17	10	6105058,97	419114,16
8.2	6105005,33	419408,62	10.1	6105059,65	419110,87
8.3	6105006,53	419403,10	10.2	6105060,59	419106,30
8.4	6105007,30	419396,43	10.3	6105061,56	419101,78

Žiniaraštį sudarė:

(vykdytojo pareigos)
A.V.



(signature)
(parašas)

Matėminkė
Jurgita Miliuvienė

(vardas ir pavardė)

IŠDĒTYMO PLANAS M 1:2000

Kelias (gatvė)	P. Paulaitiū
Kaimas (mestelis)	-
Miestas (rajonas)	Jurbarkas
Savivaldybė	Jurbarko r. sav.
Unikalus Nr.	4400-1290-1716

KOORDINACIŲ ŽINIARAŠTIS

taško Nr.	X	Y	taško Nr.	X	Y
10.4	6105062,44	419097,93	10.29	6105124,37	418751,34
10.5	6105062,64	419095,89	10.30	6105127,17	418735,53
10.6	6105062,73	419094,95	10.31	6105129,85	418720,38
10.7	6105062,86	419092,94	10.32	6105134,97	418693,21
10.8	6105064,23	419086,26	10.33	6105137,63	418677,66
10.9	6105067,78	419064,87	10.34	6105140,48	418660,99
10.10	6105071,29	419043,75	10.35	6105143,67	418642,34
10.11	6105074,84	419022,38	10.36	6105149,20	418610,03
10.12	6105078,41	419000,92	10.37	6105151,52	418596,47
10.13	6105080,44	418990,38	10.38	6105153,95	418582,25
10.14	6105082,41	418980,17	10.39	6105155,21	418576,24
10.15	6105086,18	418960,64	10.40	6105157,35	418567,82
10.16	6105084,96	418941,06	10.41	6105158,28	418564,26
10.17	6105091,89	418931,09	10.42	6105158,92	418560,27
10.18	6105094,28	418918,70	10.43	6105159,81	418554,88
10.19	6105096,68	418907,40	10.44	6105161,04	418548,36
10.20	6105098,36	418896,83	10.45	6105163,08	418535,61
10.21	6105102,69	418874,23	10.46	6105164,21	418529,85
10.22	6105104,37	418862,69	11	6105164,73	418526,60
10.23	6105107,00	418849,37	11.1	6105166,12	418517,97
10.24	6105109,65	418834,42	11.2	6105167,65	418511,65
10.25	6105112,62	418817,65	11.3	6105168,94	418504,36
10.26	6105115,52	418801,29	11.4	6105170,25	418496,60
10.27	6105118,49	418784,52	11.5	6105174,45	418489,15
10.28	6105121,39	418768,16	11.6	6105172,54	418482,78

Matininkė

Jurgita Mhluviene

(vardas ir pavardė)

(parašas)



Žiniaraštį sudarė:

(vykdytojo pareigos)
A.V.

IŠDĖTYMO PLANAS M 1:2000

Kelias (gatvė)	P. Paulaičio
Kaimas (miestelis)	-
Miestas (rajonas)	Jurbarkas
Savivaldybė	Jurbarko r. sav.
Unikalus Nr.	4400-1290-1716

KOORDINACIŲ ŽINIARAŠTIS

taško Nr.	X	Y	taško Nr.	X	Y
11.7	6105175,35	418467,75	12.8	6105204,66	418291,76
11.8	6105175,70	418465,68	12.9	6105205,77	418285,56
11.9	6105176,23	418462,37	12.10	6105206,67	418297,69
11.10	6105176,90	418458,65	12.11	6105207,58	418274,22
11.11	6105177,73	418453,80	12.12	6105208,42	418269,30
11.12	6105178,43	418447,66	12.13	6105265,36	418265,36
11.13	6105180,02	418440,22	13	6105209,96	418260,13
11.14	6105181,24	418432,77	13.1	6105210,39	418257,30
11.15	6105182,64	418424,72	13.2	6105211,39	418253,65
11.16	6105184,18	418416,23	13.3	6105211,91	418249,82
11.17	6105185,69	418407,70	13.4	6105212,87	418245,26
11.18	6105188,28	418392,06	13.5	6104213,91	418240,81
11.19	6105191,04	418375,35	13.6	6105214,74	418237,28
11.20	6105192,64	418367,82	13.7	6105214,99	418234,67
11.21	6105193,23	418360,18	14	6104216,50	418229,59
11.22	6105194,72	418353,53	14.1	6105217,08	418227,17
11.23	6105195,97	418347,47	14.2	6105217,85	418223,82
12	6105196,51	418337,18	14.3	6105218,68	418220,20
12.1	6105197,14	418335,97	14.4	6105219,61	418216,47
12.2	6105197,32	418332,81	14.5	6105220,39	418213,54
12.3	6105198,16	418328,41	14.6	6105221,02	418211,27
12.4	6105199,00	418323,84	14.7	6105221,63	418209,39
12.5	6105199,52	418318,63	14.8	6105222,45	418206,77
12.6	6105200,69	418313,49	14.9	6105223,92	418202,97
12.7	6105201,52	418308,56	14.10	6105225,85	418197,72

Žiniarašį sudarė:

(vykdytojo pareigos)

A. V.

(parašas)

Matininkė
Jurgita Mšiuviienė

(vardas ir pavardė)



