



UAB „Geoinfra“
Įmonės kodas 303234869

Užsakovas	Kazlų Rūdos savivaldybės administracija
Projektuotojas	UAB „Geoinfra“
Statinio projekto pavadinimas	Mokyklos g. atkarpos, Plutiškių k., Kazlų Rūdos sav. kapitalinio remonto, įrengiant šaligatvį, projektas
Statybos vieta	Mokyklos g., Plutiškių k., Kazlų Rūdos sav.
Statybos rūšis	Kapitalinis remontas
Statinio paskirtis	Susisiekimo komunikacijos: Gatvės
Statinio kategorija	Neypatingasis statinys
Statinio projekto Nr.	P24-36
Statinio projekto etapas	Techninis darbo projektas
Statinio projekto dalis	Bendroji. Susisiekimo dalis
Bylos žymuo	P24-36_KR_TDP_BD.S
Laida	0
Tauragė 2024	


Projekto vadovas


.....
(parašas)

.....
(data)

J. Mickūnas
Atest. Nr. 30952



Projekto dalies vadovas


.....
(parašas)

.....
(data)

J. Mickūnas
Atest. Nr. 27107

PROJEKTO DOKUMENTŲ SUDĖTIES ŽINIARAŠTIS

0	2024	STATYBAI, KONKURSUI							
Laida	Data	LAIDOS STATUSAS. KEITIMO PRIEŽASTIS							
Šis dokumentas yra UAB "Geoinfra" ir Užsakovo nuosavybė. Naudoti tikslams nesusijusiems su projektuojamu objektu, be UAB "Geoinfra" ir Užsakovo žinios DRAUDŽIAMA									
Atestato Nr.				Statinio projekto pavadinimas Mokyklos g. atkarpos, Plutiškių k., Kazlų Rūdos sav. kapitalinio remonto, įrengiant šaligatvį, projektas					
30952	PV	J. Mickūnas		Projekto dalis Bendroji. Susisiekimui dalis					
27107	PDV	J. Mickūnas							
	Inž.	V. Baltutis							
				Dokumento pavadinimas Projekto dokumentų sudėties žiniaraštis	Laida 0				
LT	Statytojas ir (arba) užsakovas Kazlų Rūdos savivaldybės administracija			Dokumento žymuo P24-36_KR_TDP_BD.S_PDSŽ	<table border="1" style="width: 100%;"> <tr> <td style="text-align: center;">Lapas</td> <td style="text-align: center;">Lapų</td> </tr> <tr> <td style="text-align: center;">1</td> <td style="text-align: center;">2</td> </tr> </table>	Lapas	Lapų	1	2
Lapas	Lapų								
1	2								

PROJEKTO SUDĖTIES ŽINIARAŠTIS

Eil. Nr.	Bylos žymuo	Laida	Pavadinimas	Pastabos
1.	P24-36_KR_TDP_BD.S	0	Bendroji. Susisiekimio dalis	
2.	P24-36_KR_TDP_KS	0	Statybos skaičiuojamosios kainos nustatymo dalis	

PROJEKTO TEKSTINIŲ DOKUMENTŲ SUDĖTIES ŽINIARAŠTIS

Eil. Nr.	Dokumento žymuo	Lapų sk.	Laida	Pavadinimas	Pastabos
1.	P24-36_KR_TDP_BD.S_PDSŽ	2	0	Projekto dokumentų sudėties žiniaraštis	
2.	P24-36_KR_TDP_BD.S_BSR	2	0	Bendrieji statinio rodikliai	
3.	P24-36_KR_TDP_BD.S_BAR	14	0	Bendrasis aiškinamasis raštas	
4.	P24-36_KR_TDP_BD.S_BTS	49	0	Bendroji techninė specifikacija	
5.	P24-36_KR_TDP_BD.S_SDKZ	3	0	Suvestinis darbų kiekių žiniaraštis	
6.	P24-36_KR_TDP_BD.S_LS	1	0	Licencijų sąrašas	
7.	P24-36_KR_TDP_BD.S_PSS	1	0	Projekto suderinimų sąrašas	

PROJEKTO BRĖŽINIŲ SUDĖTIES ŽINIARAŠTIS



Dokumento žymuo	Lapų sk.	Laida	Pavadinimas	Pastabos
P24-36_KR_TDP_BD.S_SS-01	1	0	Situacijos planas M1:500	
P24-36_KR_TDP_BD.S_DAP-02	1	0	Dangų ardymo planas M1:500	
P24-36_KR_TDP_BD.S_NAP-03	1	0	Nužymėjimo ir aukščių planas M1:500	
P24-36_KR_TDP_BD.S_P-04	1	0	Suvestinis gatvės ir inžinerinių tinklų planas M1:500	
P24-36_KR_TDP_BD.S_SP-05	1	0	Skersiniai profilis, M1:50	

PROJEKTO PRIDEDAMŲJŲ DOKUMENTŲ SUDĖTIES ŽINIARAŠTIS

Eil. Nr.	Dokumento žymuo	Pavadinimas	Lapų sk.
1.		Projektavimo užduotis	4
2.		Nekilnojamo turto registro centrinio duomenų banko išrašas	2
3.		Kelio/gatvės ir jos sudėtinių dalių kadastro duomenys	23
4.		Dėl pritarimo projekto sprendiniams	3
5.	Atestato Nr. 30952	Statinio projekto vadovo kvalifikacijos atestatas	1
6.	Atestato Nr. 27107	Statinio projekto dalies vadovo kvalifikacijos atestatas	1
7.	Įsakymas Nr. 24-13	Dėl paskyrimo projekto vadovu, projekto dalies vadovu, teikėjo atstovu	1
8.		Topografinis planas	4
9.		Suderinimai	3

	Lapas	Lapų	Laida
P24-36_KR_TDP_BD.S_PDSŽ	2	2	0

BENDRIEJI STATINIO RODIKLIAI



0	2024	STATYBAI, KONKURSUI			
Laida	Data	LAIDOS STATUSAS. KEITIMO PRIEŽASTIS			
Šis dokumentas yra UAB "Geoinfra" ir Užsakovo nuosavybė. Naudoti tikslams nesusijusiems su projektuojamu objektu, be UAB "Geoinfra" ir Užsakovo žinios DRAUDŽIAMA					
Atestato Nr.			Statinio projekto pavadinimas Mokyklos g. atkarpos, Plutiškių k., Kazlų Rūdos sav. kapitalinio remonto, įrengiant šaligatvį, projektas		
30952	PV	J. Mickūnas		Projekto dalis Bendroji. Susisiekimo dalis	
27107	PDV	J. Mickūnas			
	Inž.	V. Baltutis			
				Dokumento pavadinimas Bendrieji statinio rodikliai	Laida 0
LT	Statytojas ir (arba) užsakovas Kazlų Rūdos savivaldybės administracija		Žymuo P24-36_KR_TDP_BD.S_BSR		Lapas 1
					Lapų 2

BENDRIEJI STATINIO RODIKLIAI

Pavadinimas	Mato vienetas	Kiekis	Pastabos
I. SUSISIEKIMO KOMUNIKACIJOS			
1. Gatvės:			
1.1. kategorija		D _s	Esamas
1.2. ilgis*	km	1,057	0,168 (remontuojama atkarpa)
1.3. važiuojamosios dalies plotis	m	4,50	Esamas
1.4. eismo juostų skaičius	vnt.	1,00	Esamas
1.5. eismo juostos plotis	m	4,50	Esamas
1.6. šaligatvių plotis	m	1,20	Projektuojamas

P24-36_KR_TDP_BD.S_BSR	Lapas	Lapų	Laida
	2	2	0

BENDRASIS AIŠKINAMASIS RAŠTAS

0	2024	STATYBAI, KONKURSUI				
Laida	Data	LAIDOS STATUSAS. KEITIMO PRIEŽASTIS				
Šis dokumentas yra UAB "Geoinfra" ir Užsakovo nuosavybė. Naudoti tikslams nesusijusiems su projektuojamu objektu, be UAB "Geoinfra" ir Užsakovo žinios DRAUDŽIAMA						
Atestato Nr.			Projekto pavadinimas Mokyklos g. atkarpos, Plutiškių k., Kazlų Rūdos sav. kapitalinio remonto, įrengiant šaligatvį, projektas			
30952	PV	J. Mickūnas		Statinio projekto dalis Bendroji. Susisiekimo dalis		
27107	PDV	J. Mickūnas				
	Inž.	V. Baltutis				
				Dokumento pavadinimas Bendrasis aiškinamasis raštas	Laida 0	
LT	Statytojas ir (arba) užsakovas Kazlų Rūdos savivaldybės administracija		Dokumento žymuo P24-36_KR_TDP_BD.S_BAR		Lapas 1	Lapų 14

Turinys

1.	Projekto rengimo pagrindas	3
2.	Projektuojamo statinio duomenys	4
3.	Esamos būklės analizė	4
4.	Teritorijų planavimo dokumentai	5
5.	Klimato sąlygos	7
6.	Projektuojami statiniai	7
7.	Projekto projektinių dalių sprendiniai	7
8.	Projektiniai sprendiniai	7
9.	Aplinkos ir statinių pritaikymo žmonėms su negalia	11
10.	Projektinių sprendinių poveikis aplinkai	12
11.	Saugomos teritorijos tvarkymo ir apsaugos reikalavimai, specialieji paveldosaugos reikalavimai, aplinkos apsaugos, kultūros paveldo išsaugojimas, urbanistikos, gaisrinės, civilinės saugos priemonės, apsauginės ir sanitarinės zonos	13
12.	Statybos sklype esamų pastatų, inžinerinių tinklų griovimas, perkėlimas ar atstatymas	14
13.	Eismo saugumo priemonės	14

	Lapas	Lapų	Laida
P24-21_KR_TDP_BD.S_BAR	2	10	0

1. Projekto rengimo pagrindas

Susisiekimo komunikacijų statinio, Mokyklos g. atkarpos, Plutiškių k., Kazlų Rūdos sav. kapitalinio remonto, įrengiant šaligatvį, projektas (toliau – Projektas) parengtas vadovaujantis Statybos įstatymu ir kitais įstatymais, reglamentuojančiais statinio saugos ir paskirties reikalavimus, teisės aktais, reglamentuojančiais esminius statinio reikalavimus ir statinio techninius parametrus, pagal statinių ar statybos produktų charakteristikų lygius ir klases, kitais teisės aktais, teritorijų planavimo ir normatyviniais statybos techniniais dokumentais, normatyviniais statinio saugos ir paskirties dokumentais.

1.1. Projekto rengimo dokumentai

- Statinio projektavimo užduotis (techninė užduotis);

1.1.1. Pagrindiniai normatyviniai ir kiti dokumentai

I-1240	Lietuvos Respublikos statybos įstatymas
I-1120	Lietuvos Respublikos teritorijų planavimo įstatymas
I-2223	Lietuvos Respublikos aplinkos apsaugos įstatymas
1116	Lietuvos Respublikos Vyriausybės nutarimas „Dėl pažeistos žemės rekultivavimo ir derlingojo dirvožemio sluoksnio išsaugojimo“
XIII-2166	Lietuvos respublikos specialiujų žemės naudojimo sąlygų įstatymas
KTR 1.01:2008	„Automobilių keliai“
STR 1.04.04:2017	„Statinio projektavimas, projekto ekspertizė“
STR 1.01.03:2017	„Statinių klasifikavimas“
STR 1.06.01:2016	„Statybos darbai. Statinio statybos priežiūra“
STR 1.05.01:2017	„Statybą leidžiantys dokumentai. Statybos užbaigimas. Statybos sustabdymas. Savavališkos statybos padarinių šalinimas. Statybos pagal neteisėtai išduotą statybą leidžiantį dokumentą padarinių šalinimas“
STR 2.06.04:2014	„Gatvės ir vietinės reikšmės keliai. Bendrieji reikalavimai“
STR 2.03.01:2019	„Statinių prieinamumas“
STR 2.01.01(1):2005	„Esminis statinio reikalavimas. „Mechaninis atsparumas ir pastovumas“
STR 2.01.01(2):1999	„Esminiai statinio reikalavimai. Gaisrinė sauga“
STR 2.01.01(3):1999	„Esminiai statinio reikalavimai. Higiena, sveikata, aplinkos apsauga“
STR 2.01.01(4):2008	„Esminis statinio reikalavimai. Naudojimo sauga“
STR 1.01.08:2002	„Statinio statybos rūšys“
LST 1516:2015	Lietuvos standartas „Statinio projektas. Bendrieji įforminimo reikalavimai“
LST 1569:2012	Lietuvos standartas „Statinio projektas. Lauko inžinerinių tinklų grafiniai ženklai“
	Kelių eismo taisyklės
PĮT KŽA 08	Kelio ženklų atramų parinkimo, projektavimo ir įrengimo taisyklės.
TRA SBR 19	Automobilių kelių nesurištųjų mišinių ir gruntų, naudojamų sluoksniams be rišiklių, techninių reikalavimų aprašas.
TRA UŽPILDAI 19	Automobilių kelių užpildų techninių reikalavimų aprašas.
TRA TRINKELĖS 14	Automobilių kelių trinkelėlių, plokščių ir kitų medžiagų techninių reikalavimų aprašas
TRA VŽ 12	Automobilių kelių vertikaliųjų kelio ženklų techninių reikalavimų aprašas
TRA ŽM 12	Kelių ženklinimo medžiagų techninių reikalavimų aprašas
ĮT SBR 19	Automobilių kelių dangos konstrukcijos sluoksnių be rišiklių įrengimo taisyklės.
ĮT VŽ 14	Automobilių kelių vertikaliųjų kelio ženklų įrengimo taisyklės
ĮT ŽS 17	Automobilių kelių žemės darbų atlikimo ir žemės sankasos įrengimo taisyklės
ĮT ŽM 12	Kelių ženklinimo medžiagų naudojimo ir ženklinimo įrengimo taisyklės
KPT SDK 19	Automobilių kelių standartizuotų dangų konstrukcijų projektavimo taisyklės
KPT VNS 16	Automobilių kelių vandens nuleidimo sistemų projektavimo taisyklės

P24-36_KR_TDP_BD.S_BAR	Lapas	Lapų	Laida
	3	14	0

2. Projektuojamo statinio duomenys

Projekto rengėjas: UAB „Geoinfra“.

Projekto užsakovas: Kazlų Rūdos savivaldybės administracija.

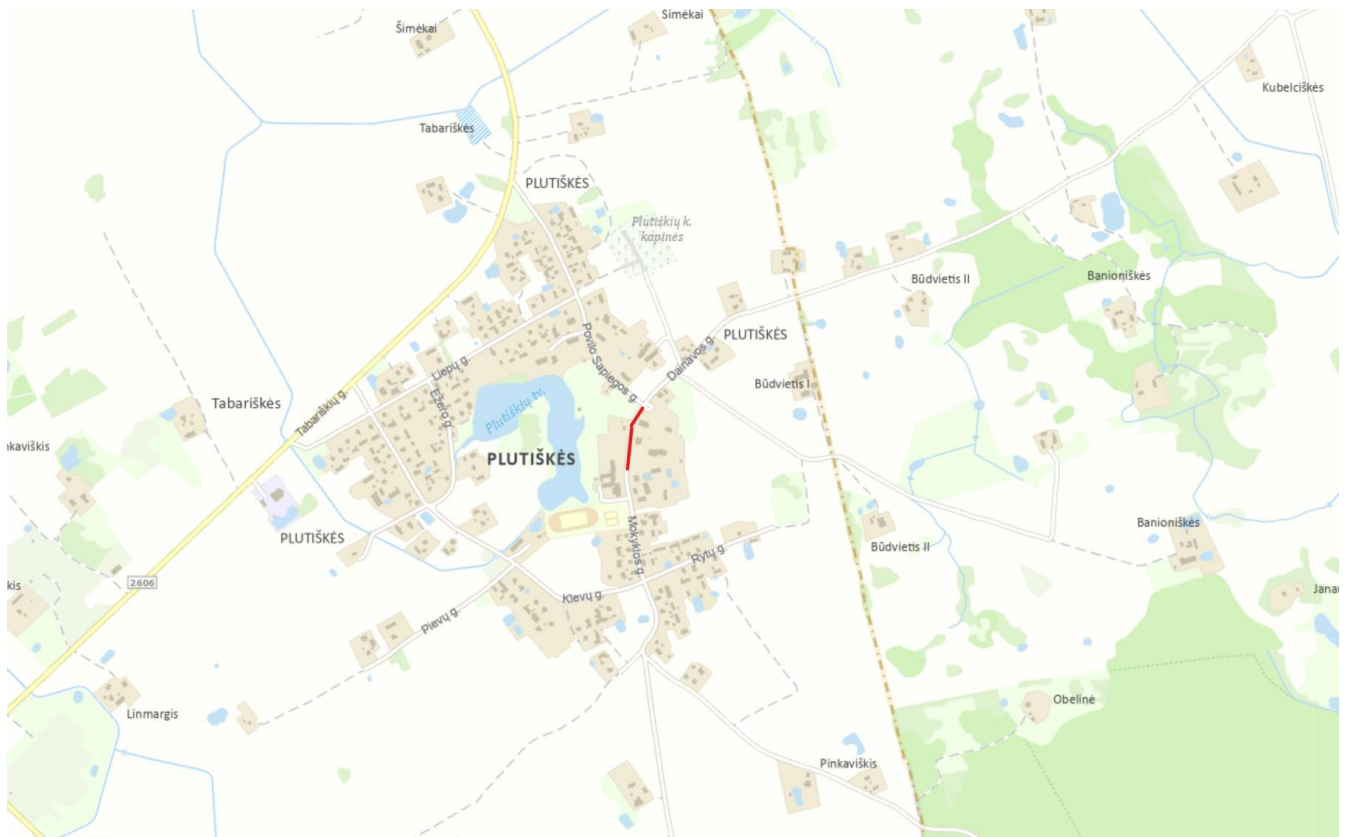
Projektas: Mokyklos g. atkarpos, Plutiškių k., Kazlų Rūdos sav. kapitalinio remonto, įrengiant šaligatvį, projektas

Statinio paskirtis ir kategorija: Susisiekimo komunikacijos: gatvė - neypatingas statinys.

Adresas: Mokyklos g. atkarpos, Plutiškių k., Kazlų Rūdos sav.

3. Esamos būklės analizė

Projektuojamos gatvės ruožo prasideda nuo Povilo Sapiegos g. iki pėsčiųjų perėjos. Projektuojamos gatvės ruožas randasi Kazlų Rūdos savivaldybėje, Plutiškių kaime.



1 paveikslas. ----- kapitališkai remontuojamas Mokyklos gatvės ruožas

Mokyklos gatvė yra dvipusio eismo gatvė. Esamos gatvės plotis apie 4,50 m pločio. Esama danga – asfaltas. Asfalto dangoje geros būklės. Nuo gatvės paviršinys vanduo yra nuvedimas į esamus rezervus, pievas. Gatvės ruožo ilgis – 0,176 km. Gatvės kategorija – pagalbinė gatvė (Ds).

	Lapas	Lapų	Laida
P24-36_KR_TDP_BD.S_BAR	4	14	0



2 paveikslas. Esama situacija projektuojamame ruože.

Kapitališkai remontuojamoje gatvėje yra elektros tinklai, ryšių požeminiai kabeliai.

Pagal LR Specialiųjų žemės naudojimo sąlygų įstatymą, nustatytos elektros oro linijų iki 1kV apsaugos zonos plotis – 2m. Požeminio elektros kabelio AZ – po 1m į abi puses. Ryšių kabelio AZ – 2 metrų pločio žemės juosta aplink šiuos objektus. Apšvietimo linijos AZ – 1m abipus požeminio apšvietimo kabelio ašies. Vandentiekio tinklų iki 2,5m gylio AZ – po 2,5 m į abi puses nuo vamzdyno ašies.

Visi inžineriniai tinklai parodyti topografinėje nuotraukoje ir suderinti su juos eksploatuojančiomis organizacijomis.

Gatvės kapitalinio remonto darbai esamų komunikacijų nepažeis. Kabelių apsaugos zonose darbus vykdyti tik išsikvietus juos eksploatuojančių žinybų atstovus ir nustačius tikslią jų buvimo vietą. Kasimo ir tankinimo darbai atliekami rankiniu būdu, prižiūrint atsakingiems už darbus vadovams ir laikantis visų saugumo reikalavimų.

Gatvės kapitalinio remonto darbai higieninės ir ekologinės situacijos nepablogins

4. Teritorijų planavimo dokumentai

Kazlų Rūdos savivaldybės kelių tinklo plėtros sprendiniai, užtikrinantys kelių ir gatvių tinklo plėtrą artimiausiems 10-čiai metų, prioritetine tvarka būtų šie:

- Modernizuoti turizmo plėtros zonos jungtis valstybinės reikšmės keliais: krašto keliu Nr. 136 „Vinčai-Pilviškiai-Vilkaviškis“ ir rajoniniais keliais - Nr. 5121 „Ramoniškiai Antanavas“, Nr. 2612 „Višakio Rūda-Bagotoji-Antanavas“, Nr. 2602 „Kazlų Rūda-Višakio Rūda-Bliuviškiai“, Nr. 2610 „Kazlų Rūda-Pažėrai“ ir vietinės reikšmės keliais;

- Mažinant neigiamą tranzitinį poveikį, gatvių apkrovimą, transporto sukeliama taršą bei avaringumą Kazlų Rūdos savivaldybėje, tikslinga įrengti (tiesti) Kazlų Rūdos miesto aplinkkelį (perspektyvinę jungtį). Kazlų Rūdos miesto aplinkkeliui nuo valstybinės reikšmės rajoninio kelio Nr. 2602 iki valstybinės reikšmės krašto kelio Nr. 183 yra atlikta galimybių studija, šiai kelio trasa įrengti yra numatomas infrastruktūros koridorius (žr. Inžinerinės infrastruktūros ir susisiekimo sprendinių brėžinyje);

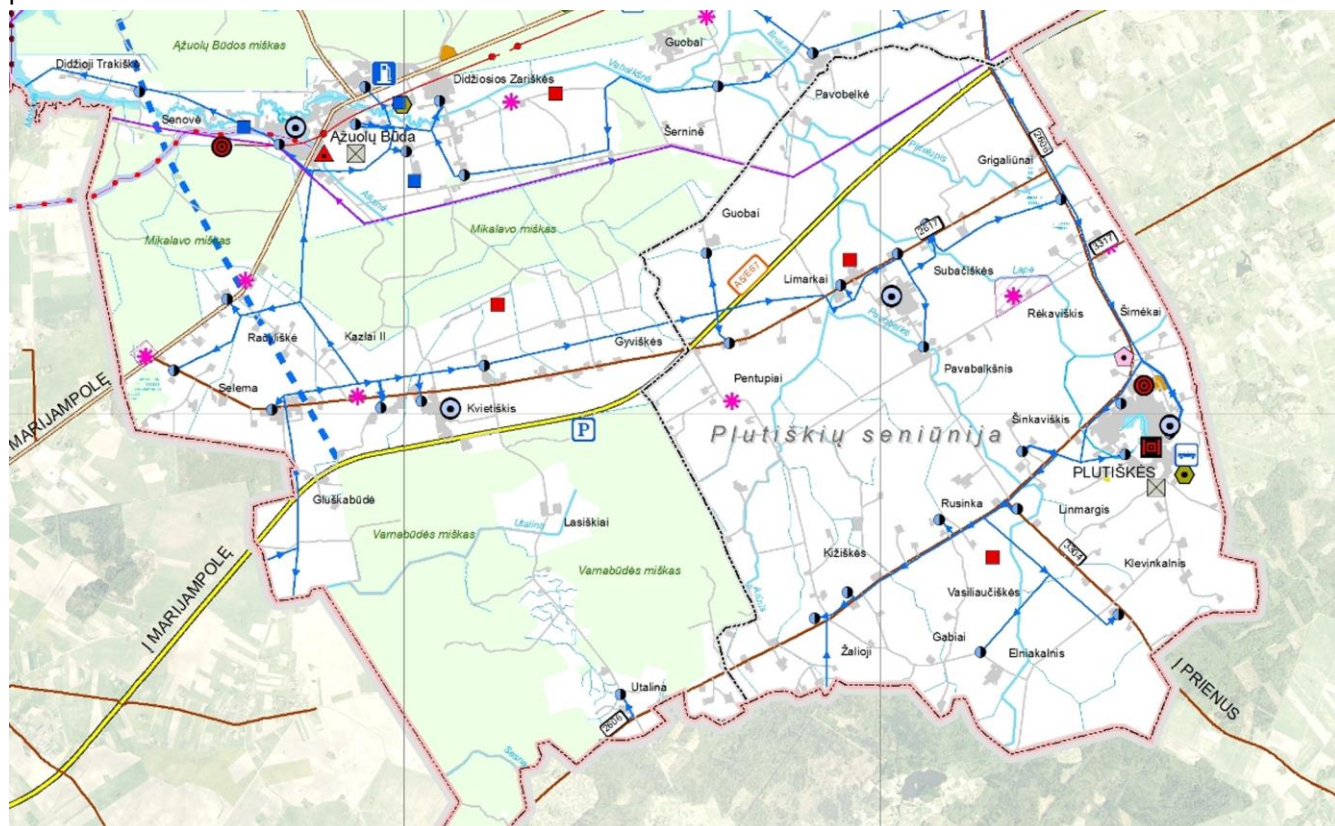
- Rekonstruotais, stiprintos dangos ir asfaltuotais krašto ar rajoniniais keliais tarpusavyje sujungti 3 lygmens lokalinį b kategorijos centrą Kazlų Rūdą ir 4 lygmens a, b ir c kategorijų urbanistinius centrus (4 lygmens a kategorijos (seniūnijų) centrus – Antanavą, Jankus, Plutiškes; 4 lygmens b kategorijos (polifunkcinius, monofunkcinius) centrus – Ažuolų Būdą, Bagotają, Bebruliškę, Višakio Rūdą ir 4 lygmens c kategorijos (lokalinės reikšmės) centrus – Būdą, Gudelius ir Jūrės miestelį);

- Sukurti vietinės reikšmės kelių tinklą (integruoti vietinės reikšmės kelių tinklą, suformuojant visą plėtrai būtiną infrastruktūrą, papildant kelių tinklą trūkstamomis grandimis ir išvengiant nepakankamo pralaidumo vietų), parengus specialų Kazlų Rūdos savivaldybės kaimo plėtros planą, ir modernizuoti vietinės reikšmės kelius (atlikti kapitalinius remontus, atnaujinti kelio dangą skalda arba žvyru, žvyruoti ar asfaltuoti kelius be dangos ir kt.);

- Siekiant, kad asfaltuotų kelių tinklas savivaldybėje būtų išplėtotas tolygiau, pirmiausia vietinės reikšmės kelius reikėtų modernizuoti Jankų, Antanavo ir Kazlų Rūdos seniūnijose (daugiausiai žvyrkelių);

	Lapas	Lapų	Laida
P24-36_KR_TDP_BD.S_BAR	5	14	0

- Kazlų Rūdos savivaldybės kaimo gyvenamųjų vietovių kelių ir gatvių rekonstrukcija, remontas, asfaltavimo, apšvietimo įrengimo darbai pagal atskirai sudarytus ir savivaldybės tarybos patvirtintus priemonių planus.



SUTARTINIAI ŽENKLAI SAVIVALDYBĖS CENTRAS

SENIŪNIJOS CENTRAS

Miestelis, kaimas

- Kazlų Rūdos savivaldybės riba
- Kazlų Rūdos miesto riba
- Seniūnijos riba
- Valstybinio draustinio riba
- Savivaldybės draustinio riba

Žemės naudojimas

- Užstatyta teritorija
- Dirbama žemė
- Pelkė
- Miškas
- Sodas
- Ežeras, tvenkinys
- Upė, kanalas

Susisiekimo sistema

Keliai ir geležinkeliai

- I, IXD** Tarptautinis transporto koridorius
- Europos tarptautinė magistrale (apsaugos zona 70 m)
- Magistralinės reikšmės kelias (apsaugos zona 70 m)
- Krašto kelias (apsaugos zona 50 m)
- Rajoninės reikšmės kelias (apsaugos zona 20 m)
- Vietinės reikšmės kelias (apsaugos zona 10 m)
- Geležinkelis (apsaugos zona 45 m)

Inžinerinė infrastruktūra

- Valymo įrenginiai
- Centralizuotas šildymas
- Centralizuotas vandens tiekimas
- Vandenvietė
- Atliekų surinkimo vieta
- Sąvartynas
- Elektros pastotė
- 35 kV - 110 V galios aukštos įtampos elektros tinklų oro linijos
- 10 kV galios aukštos įtampos elektros tinklų oro linijos
- Skirstomasis dujotiekis

SPRENDINIAI

(Patvirtinti Kazlų Rūdos savivaldybės tarybos 2008 m. gruodžio 23 d. sprendimu Nr. TS 16-519)

Inžinerinė infrastruktūra

- Naikinamas sąvartynas
- Naujų nuotekų valymo įrenginių statyba
- Nuotekų tinklų renovacija
- Vandens gerinimo įrenginių statyba
- Vandens tiekimo tinklų renovacija
- Vandens valymo įrenginių rekonstrukcija
- Siūlomas dujų įkavimas
- Perspektyvinis skirstomasis dujotiekis
- Siūlomi nauji nuotekų tinklai

Kiti sprendiniai

- Siūlomas draustinio ribų keitimas

Judriojo skaitmeninio radio ryšio tinklo bazinės stotys

- Esama
- Planuojama

Veiklos apribojimai

- Gamtos paveldo objektas
- Kultūros paveldo objektas
- Kultūros paveldo objekto teritorija
- Kultūros paveldo objekto apsaugos zona
- Valstybinio draustinio teritorija
- Savivaldybės draustinio teritorija
- NATURA 2000 buveinių apsaugai svarbi teritorija
- NATURA 2000 paukščių apsaugai svarbi teritorija
- Požeminio vandens telkinio teritorija
- Požeminio vandens telkinio sanitarinė apsaugos zona
- Naudingųjų iškasenų telkinys
- Tradicinio laidojimo kapinių teritorija
- Magistralinio dujotiekio vietovės klasės vieneto teritorija (po 200m nuo magistralinio dujotiekio ašies)

3 pav. Projektuojamo objekto vieta bendrajame plane

	Lapas	Lapų	Laida
P24-36_KR_TDP_BD.S_BAR	6	14	0

5. Klimato sąlygos

Klimatas apibūdinamas taip:

- vidutinis metinis kritulių kiekis – 600 - 650 mm;
- vidutinė metinė oro temperatūra – +7,0 - +7,5 °C;
- Vidutinis metų vėjo greitis – nuo 3,0 iki 3,5 m/s;
- Įšalo gylis – 1,30 m

Pateikti duomenys konkrečiais metais gali skirtis, bei vykstant klimato pokyčiams ateityje gali kisti.



4 pav. Vidutinis metinis vėjo greitis ir vyraujančios vėjo kryptys

6. Projektuojami statiniai

Šiuo techniniu darbo projektu pagal pateiktą užsakovo techninę užduotį numatoma įrengti:

5.1. Susisiekimo komunikacijų statiniai:

- Mokyklos g. atkarpos, Plutiškių k., Kazlų Rūdos sav.

7. Projekto projektinių dalių sprendiniai

Bendrojoje. Susisiekimo dalyje pateikiami pagrindiniai statinio rodikliai, bendra objekto geografinė vieta bei esama būklė, privalomieji objekto rengimo dokumentai, ir pagrindiniai normatyviniai dokumentai, kuriais vadovaujantis parengtas objektas. Pateikiami projektuojamo objekto bendrieji sprendinių duomenys, apibūdinami esamų susisiekimo komunikacijų techninė būklė, pateikiami atlikti skaičiavimai, techninė specifikacija susijusi su projekte naudojamomis medžiagomis, darbų kiekių žiniaraštis, pagrindiniai projekto brėžiniai, kuriuose nurodomi objekte suprojektuoti sprendiniai.

Statybos skaičiuojamosios kainos nustatymo dalis, pateikiama skaičiuojama sumanyto statyti statinį įgyvendinimo visų išlaidų suma, kaina nustatoma pagal sąnaudų kiekių žiniaraščiuose nurodytų baigtinių statybos darbų kiekius. Projekte pateikiama lokalinė sąmata, objektinė sąmata bei suvestinis statybos darbų kainos skaičiavimas.

8. Projektiniai sprendiniai

	Lapas	Lapų	Laida
P24-36_KR_TDP_BD.S_BAR	7	14	0

Projekte suprojektuoti šie statiniai ar pagrindiniai statinių elementai:

- pagal užsakovo pateiktą techninę užduotį gatvė kapitaliai remontuojama įrengiant šaligatvį.

8.1. Planas, išilginis profilis

Gatvės šaligatvis projektuojama maksimaliai prisiderinant prie esamos situacijos. Visi sprendiniai suderinti su Kazlų rūdos savivaldybės administracija. Gatvė projektuojama vadovaujantis STR 2.06.04:2014 „Gatvės ir vietinės reikšmės keliai. Gatvės kategorija – Ds. Bendrieji reikalavimai“ bei KTR 1.01.2008 „Automobilių keliai“ taip, kad nepažeistų trečiųjų asmenų interesų.

Mokyklos gatvės šaligatvio išilginis profilis suprojektuotas prisiderinus prie esamos situacijos taip, kad būtų atkartojama kiek įmanoma maksimaliai esamos gatvės išilginis nuolydis.

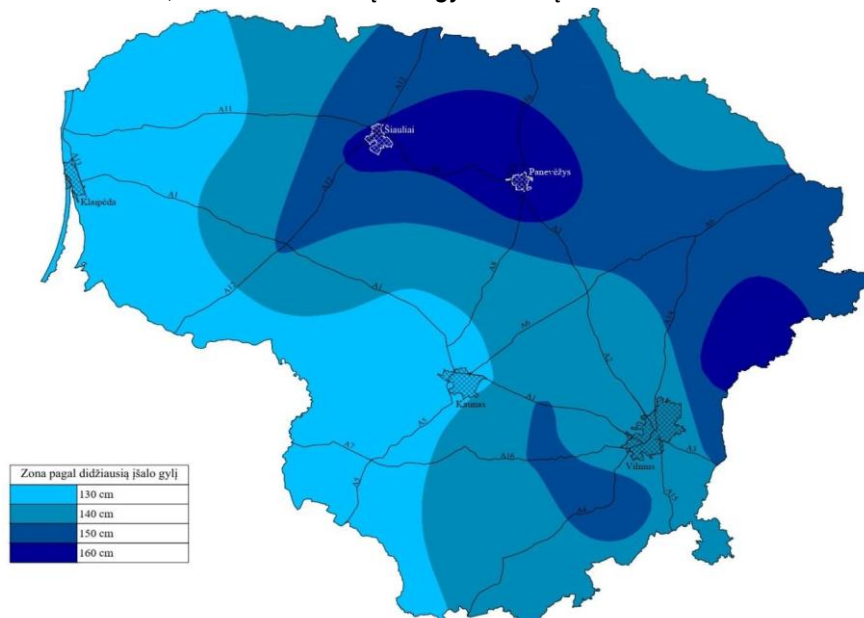
Gatvėje suprojektuoti šaligatviai, kurių plotis 1,20m. Skersinis profilis projektuojamas visame šaligatvio ruože vienšlaitis, su skersiniu nuolydžiu 1,50 %.

8.2. Projektuojamos dangos konstrukcija

Dangos konstrukcija, parenkama vadovaujantis automobilių kelių standartizuotų dangų konstrukcijų projektavimo taisyklėmis KPT SDK 19, statybos rekomendacijomis R36-01 „Automobilių kelių sankryžos“.

Dangos konstrukcijos parinkimas:

1. Apskaičiuojamas asfalto dangos konstrukcijos storis ant F3 klasės gruntų:
 $0,50 \cdot h = 0,50 \cdot 130 = 65 \text{ cm}$, kur $h=130 \text{ cm}$ – *įšalo gylis Kazlų rūdos sav.*



5 pav. Lietuvos teritorijos kartogravimas (zonavimas) pagal didžiausią įšalo gylį

2. Pagal esamą gatvės apkrovą, parenkama dangos konstrukcijos klasė DK 0,1.

	Lapas	Lapų	Laida
P24-36_KR_TDP_BD.S_BAR	8	14	0

Dangų konstrukcijų klasė	Grunto klasė pagal jautrumą šalčiui	
	F2	F3
DK 100	$0,75h_z$	$0,85h_z$
DK 32	$0,70h_z$	$0,80h_z$
DK 10	$0,65h_z$	$0,75h_z$
DK 3	$0,60h_z$	$0,70h_z$
DK 2, DK 1	$0,55h_z$	$0,65h_z$
DK 0,3	$0,50h_z$	$0,60h_z$
DK 0,1	$0,45h_z$	$0,50h_z$

Pastaba: h_z nustatomas pagal Valstybinės reikšmės kelių informacinėje sistemoje (LAKIS) skelbiamą interaktyvų Lietuvos teritorijos kartografavimą (zonavimą) pagal didžiausią įšalo gylį arba pagal 2 priedo 1 pav.

3. Dangos konstrukcija parenkama iš 11 lentelės

Eil. Nr.	Dangų konstrukcijų klasė		DK 100	DK 32	DK 10	DK 3	DK 2	DK 1	DK 0,3	DK 0,1	
	Projektinė apkrova A (ESAs), mln.	A	> 32	> 10-32	> 3,0-10	> 2,0-3,0	> 1,0-2,0	> 0,3-1,0	> 0,1-0,3	≤ 0,1	
1.	Trinkelėjų arba plokščių danga ¹⁾ Pasluoksnis ⁴⁾ Skaldos pagrindo sl. $E_{V2} \geq 180(150; 120)$ MPa AŠAS	Skaldos pagrindo sluoksnis ant AŠAS									
2.	Trinkelėjų arba plokščių danga ¹⁾ Pasluoksnis ⁴⁾ Žvyro pagrindo sl. $E_{V2} \geq 150(120)$ MPa AŠAS	Žvyro pagrindo sluoksnis ant AŠAS									
3.	Trinkelėjų arba plokščių danga ¹⁾ Pasluoksnis ⁴⁾ Skaldos arba žvyro pagrindo sl. $E_{V2} \geq 180(150; 120)$ MPa ŠNS	Skaldos arba žvyro pagrindo sluoksnis ant ŠNS									
4.	Trinkelėjų arba plokščių danga ¹⁾ Pasluoksnis ⁴⁾ Vandeniui pralaidus asfalto pagrindo sl. AŠAS	Asfalto pagrindo sluoksnis ant AŠAS									

Šaligatvio dangos konstrukcija:

- Betono trinkelės 80x100x200 – 8,0 cm storio;
- Išlyginamasis sluoksnis iš smulkiosios min. medž. 0/5 – 3,0 cm storio;
- Skaldos pagrindo sluoksnis SPS 0/45 fr. – 15,0 cm storio;
- Šalčiui nejautrių medžiagų sluoksnis – 19,0 cm storio.

Važiuojamosios dalies dangos konstrukcija:

- Asfalto pagrindo – dangos sluoksnis AC 16 PD - 10,0 cm storio;
- Skaldos pagrindo sluoksnis iš nesurištųjų mineralinių medžiagų mišinio 0/45 – 25,0 cm storio;

Efektyviausia priemonė mažinti dulketumą – asfaltbetonio dangos įrengimas. Įrengus dangą ne tik sumažės tarša dulėmis, bet ir pagerėjus eismo sąlygoms, sumažės tarša išmetamosiomis dujomis. Pagerės gyventojų esančių šalia gatvės gyvenimo kokybė.

8.3. Paviršinio vandens nuvedimas

Paviršinio vandens nuvedimas užtikrinamas skersiniu bei išilginiu nuolydžiu. Visas vanduo patekęs ant projektuojamo šaligatvio skersiniu nuolydžiu nuvedamas į pievas, kur esamais nuolydžiais. Ties pk 0+98, pk 1+49 įrengiami polimerbetoniniai drenažiniai latakai, kuriais iš gatvės susikaupiąs perteklinis lietaus vanduo nuvedamas į žalius plotus.

	Lapas	Lapų	Laida
P24-36_KR_TDP_BD.S_BAR	9	14	0

8.4. Medžių, augmenijos išsaugojimo ir panaudojimo sąlygos

Numatoma šalinti medžius, kurie trukdo saugiam eismui.

Saugotiniems medžiams priskiriamos šios medžių rūšys:

20 cm ir didesnio skersmens ažuolai, uosiai, klevai, skroblai, skirpstai, guobos, bukai, vinkšnos, pušys, eglės, maumedžiai, pocūgės, kėniai, beržai, juodalksniai, liepos, gluosniai, šermukšniai, riešutmedžiai, kaštonai, miškinės obelys, miškinės kriaušės.

Atliekant statybos darbus vadovautis LR Aplinkos apsaugos ministerijos įsakymu 2010-03-15 Nr. D1-193 patvirtintos „Želdinių apsaugos, vykdant statybos darbus, taisyklės“ ir LR AM 2007-12-29 įsakymu Nr. D1-717 patvirtintos „Medžių ir krūmų veisimo, vejų ir gėlynų įrengimo taisyklės“.

Leidimai ir sprendimai kirsti, kitaip pašalinti iš augimo vietos ar intensyviai genėti saugotinus želdinius išduodami vadovaujantis LR želdynų įstatymo Nr. X-1241 pakeitimo įstatymo 13 str. Pateikus prašymą bus išduotas leidimas įvertinus šalinamų želdinių būklę ir atkuriamąją vertę.

Pateikiama kertamų medžių lentelė.

Eil. Nr.	Medžių rūšis	Medžių duomenys			
		Kertamų medžių skaičius pagal skersmenį (cm), vnt.			
		Ø < 20	Ø > 20	žalias	Pastabos
1.	Klevas	-	1	x	Medžis apie 0,45 m skersmens ir 15 m aukščio, trukdo saugiam eismui,
Viso:			1		



	Lapas	Lapų	Laida
P24-36_KR_TDP_BD.S_BAR	10	14	0



6 pav. Šalinamas subrendes klevas 0,45 m skersmens ir 15 m aukščio, trukdantis saugiam eismui.

9. Aplinkos ir statinių pritaikymo žmonėms su negalia

Pėsčiųjų takų, kurie nepriskirti E ir F kategorijoms, išilginis nuolydis neturi viršyti 5 %. Esant didesniai nei reikalaujama išilginiam nuolydžiui, turi būti įrengiami laiptai su šalia einančia panduso juosta ir turėklais.

Į šaligatvius ir pėsčiųjų takus neturi išsikišti objektai, galintys tapti kliūtimi pėstiesiems ir žmonėms su negalia. Takuose sumontuoti objektai (šviestuvų atramos, kelio ženklai, želdiniai ir pan.) turi būti ne žemiau kaip 2,25 m virš tako paviršiaus.

Pėsčiųjų takų, aukščių, parkų ir kitų viešųjų erdvių takų paviršius turi būti tvirtas, neklampus, stabilus, neslidus sudrėkus, ant jo neturi kauptis lietaus vanduo. Bet kokie nelygumai, iškilimai ar įdubos tako paviršiuje neturi viršyti 5 mm, matuojant vertikaliai nuo aukščiausio iki žemiausio tako paviršiaus taško (šis reikalavimas netaikomas trinkelinių dangų ir plokščių dangų siūlėms).

Bortelius privaloma nužeminti iki dangos lygio arba įrengti bortelio nuožulną. Šiuo atveju skirtumas tarp paviršių neturi viršyti 5 mm.

9.1. Taktilinis vaikščiojimo paviršius

Neregijų paviršiai įrengiami vadovaujantis STR 2.03.01:2019 „Statinių prieinamumas“, STR 2.06.04:2014 „Gatvės ir vietinės reikšmės keliai. Bendrieji reikalavimai“ ir ISO 21542 „Pastatų statyba. Užstatytos aplinkos prieinamumas ir naudojimas“.

Lytėjimo indikatoriai turi būti pagaminti iš ilgalaikių medžiagų ir užtikrinti reikalingą paviršiaus kontrastą. Indikatoriai neturi būti slidaus paviršiaus. Efektyvus įspėjamųjų paviršių ilgis ir plotis turi būti nemažiau 600 mm. Jeigu įspėjamasis paviršius naudojamas pavojaus nurodymui, jis turi būti įrengiamas per visą pavojaus plotį iš visų pusių ir turi būti atitrauktas nuo pavojaus nemažiau 300mm.

Pėsčiųjų takų, aikščių, parkų ir kitų viešųjų erdvių takų paviršius turi būti tvirtas, neklampus, stabilus, neslidus sudrėkus, ant jo neturi kauptis lietaus vanduo. Bet kokie nelygumai, iškilimai ar įdubos tako paviršiuje neturi viršyti 5 mm, matuojant vertikaliai nuo aukščiausio iki žemiausio tako paviršiaus taško (šis reikalavimas netaikomas trinkelinių dangų ir plokščių dangų siūlėms).

Ties perėja bortas nuleidžiamas iki 0 cm aukščio.

TVPI naudojami kaip pagalbini priemonė, skirta vieniems einantiems silpnaregiams.

TVPI nuo aplinkinių arba gretimų paviršių turi būti atskiriami per avalynės padus ir (arba) naudojant ilgą vaikščiojimo lazdelę. Gretimi paviršiai turi būti lygūs, kad būtų galima aptikti ir atskirti TVPI.

	Lapas	Lapų	Laida
P24-36_KR_TDP_BD.S_BAR	11	14	0

TVPI veiksmingai padėti turi ir silpnaregiams, ir neregiam, tačiau reikia užtikrinti kad naudojama struktūra netrukdytų kitiems pėstiesiems. Tam naudojamos taktilinės kontrastingų spalvų trinkelės.

Kai derinamos dėmesį atkreipiančios ir nukreipiančiosios struktūros, neregiai turi būti pajėgūs jas abi aiškiai atskirti vieną nuo kitos.

Žmonėms su regos sutrikimais įrengiami įspėjamieji paviršiai tokio reljefo:

- Lygiagrečių juostelių (4-5 mm aukščio, 20-25 mm pločio, išdėstyty kas 40-60 mm), skirtų judėjimo kryptiai ar krypties pasikeitimui pažymėti;
- Apvalių kauburėlių (kauburėlių skersmuo 20-25 mm, aukštis 4-5 mm, atstumai tarp centrų 60 mm), skirti įspėti apie priekyje esančius aukščio pasikeitimus.



7 pav. Tektilinių trinkelėjų pvz.

10. Projektinių sprendinių poveikis aplinkai

Numatomas minimalus trumpalaikis poveikis aplinkai dėl dulkių, atliekų susidarymo statybos metu. Bus motorizuotų transporto priemonių, naudojamų statybos darbams, sukeltas triukšmas. Techniniame projekte numatyti darbai turi būti atliekami darbo dienomis, darbo valandomis. Darbų atlikimo grafikas ir etapiškumas privalo būti suderintas su statytoju.

Aplinkos, oro, dirvožemio ar gilesnių sluoksnių tarša galima tik statybos metu, sugedus statybinėms mašinoms. Tokiu atveju rangovas privalo savo lėšomis ištaisyti padarytą žalą.

Poveikis dirvožemiui bus trumpalaikis. Planuojami darbai bus vykdomi paviršiniame dirvos sluoksnyje, nesiekiant žemės gelmių. Esant poreikiui nukasti, humusingas dirvožemis bus nukasmas nuo visų darbų metu pažeidžiamų plotų. Jis bus supilamas atskirai, nesumaišant jo su kitokiu gruntu (šis dirvožemis nebus teršiamas statybos atliekomis, šiukšlėmis, ilgai pūvančiomis augalų liekanomis, nebus tankinamas). Baigus žemės darbus, augalinis gruntas bus panaudotas pažeistų vietų atstatymui. Techninio projekto sprendiniai neturės neigiamo poveikio kraštovaizdžiui ir biologinei įvairovei.

Jokio poveikio vandeniui, pakrančių zonoms, jūrų aplinkai (paviršinio ir požeminio vandens kokybei, hidrologiniam režimui) neturės.

Esminių statinio reikalavimų išpildymas projekte

Mechaninis atsparumas ir pastovumas: projektiniai sprendiniai užtikrina statinio mechaninį atsparumą ir pastovumą ilgalaikio naudojimo metu.

Gaisrinė sauga: projektiniai sprendiniai užtikrina gaisrinę saugą ilgalaikio naudojimo metu.

Higiiena, sveikata, aplinkos apsauga: gatvėje bus įrengta asfaltbetonio danga, todėl nepadidės dulkėtumas ir oro tarša nuo transporto sukeliama dulkių.

Naudojimo sauga: statinį naudojant pagal paskirtį projektiniais sprendiniais užtikrintas saugus statinio naudojimas, bus sutvarkyta gatvės danga.

Apsauga nuo triukšmo: statybos darbų metu numatomas laikinas triukšmo padidėjimas. Gyventojų apsaugai numatoma planuoti darbo procesą – gyvenamosiose teritorijose ir arti pavienių gyvenamųjų pastatų nedirbti švenčių ir poilsio dienomis, o darbo dienomis nedirbti vakaro (19:00-22:00 val.) ir nakties (22:00-07:00 val.) metu.

Pagal HN 33:2011 nebus viršijami didžiausi leidžiami triukšmo ribiniai dydžiai gyvenamojoje aplinkoje.

Eil. Nr.	Objekto pavadinimas	Paros laikas*	Ekvivalentinis garso slėgio lygis (L_{AeqT}), dBA	Maksimalus garso slėgio lygis (L_{AFmax}), dBA
1	2	3	4	5

	Lapas	Lapų	Laida
P24-36_KR_TDP_BD.S_BAR	12	14	0

1.	Gyvenamųjų pastatų ir visuomeninės paskirties pastatų (išskyrus maitinimo ir kultūros paskirties pastatus) aplinkoje, veikiamoje transporto sukeliama triukšmo	diena	65	70
		vakaras	60	65
		naktis	55	60

* Paros laiko (dienos, vakaro ir nakties) pradžios ir pabaigos valandos suprantamos taip, kaip apibrėžta Lietuvos Respublikos triukšmo valdymo įstatymo [1] 2 straipsnio 3, 9 ir 28 dalyse nurodytų dienos triukšmo rodiklio (L_{dienos}), vakaro triukšmo rodiklio (L_{vakaro}) ir nakties triukšmo rodiklio ($L_{nakties}$) apibrėžtyse.

Dienos triukšmo rodiklis (L_{dienos}) – dienos metu (nuo 7 val. iki 19 val.) triukšmo sukkelto dirginimo rodiklis, t. y. vidutinis ilgalaikis A svertinis garso lygis, nustatytas vienerių metų dienos laikotarpiui.

Nakties triukšmo rodiklis ($L_{nakties}$) – nakties metu (nuo 22 val. iki 7 val.) triukšmo sukkelto dirginimo rodiklis, t. y. vidutinis ilgalaikis A svertinis garso lygis, nustatytas vienerių metų nakties laikotarpiui.

Vakaro triukšmo rodiklis (L_{vakaro}) – vakaro metu (nuo 19 val. iki 22 val.) triukšmo sukkelto dirginimo rodiklis, t. y. vidutinis ilgalaikis A svertinis garso lygis, nustatytas vienerių metų vakaro laikotarpiui.

11. Saugomos teritorijos tvarkymo ir apsaugos reikalavimai, specialieji paveldosaugos reikalavimai, aplinkos apsaugos, kultūros paveldo išsaugojimas, urbanistikos, gaisrinės, civilinės saugos priemonės, apsauginės ir sanitarinės zonos

11.1. Saugomos teritorijos tvarkymo ir apsaugos reikalavimai

Statybos darbų teritorija nepatenka į Saugomų teritorijų ir jų apsaugos zonų ribas, paviršinių vandens telkinių apsaugos zonas.

11.2. Specialieji paveldosaugos reikalavimai

Vadovaujantis kultūros registro duomenimis (<http://kvr.kpd.lt/#/static-heritage-search>), sklypo teritorijoje ir jo gretimybėse nekilnojamosios kultūros vertybės neregistruotos.

11.3. Aplinkos apsauga

Projekte numatyti kapitaliai remontuojami statiniai nepatenka į jokiais saugomas teritorijas.

Rastos buitinės atliekos, šiukšlės darbų metu surenkamos ir perduodamos tvarkančiai įmonei, kaip tai numatyta pagal atliekų tvarkymo reglamentus.

11.4. Apsauginės ir sanitarinės zonos

Projektuojamų statinių teritorijoje yra šių inžinerinių tinklų ir statinių apsaugos zonos:

- vandentiekio ir butinių nuotekų surinkimo tinklų ir įrenginių apsaugos zona po 2,5 metrus nuo vamzdinių ašies.

- ryšių kabelio apsaugos zona - po 1m į abi puses.

- požeminių elektros kabelių apsaugos zona – po 1m į abi puses.

- elektros oro linijų iki 1kV apsaugos zona – po 2m į abi puses.

Naujai klojamiems inžineriniams tinklams nustatomas atitinkamos apsauginės zonos pagal Specialiųjų žemės naudojimo sąlygų įstatymą.

11.5. Gaisriniai ir darbų saugos reikalavimai

Prieš pradėdant darbus turi būti įrengta darbo vieta, vadovaujantis patvirtintais „Darboviečių įrengimo statybvietėse nuostatais“. Šie nuostatai parengti pagal Europos Sąjungos direktyvą 92/57/EEB dėl minimalių saugos ir sveikatos reikalavimų laikinosiose arba kilnojamosiose statybvietėse, kuri remiasi 89/391/EEB direktyvos dėl priemonių, skatinančių darbuotojų saugos ir sveikatos gerinimą darbo vietose, 16 (1) straipsniu ir nustato privalomus minimalius laikinųjų arba kilnojamųjų statybviečių saugos ir sveikatos darbe reikalavimus. Šių nuostatų reikalavimai yra privalomi visoms Lietuvos Respublikos teritorijoje esančioms įmonėms, įstaigoms ir organizacijoms, kitiems ūkio subjektams, kuriuose darbo santykiai privalo būti grindžiami darbo sutarties įstatymu, kitais darbo santykius reglamentuojančiais teisės aktais. Statybvietėse darbdavys privalo vykdyti Darbuotojų saugos ir sveikatos įstatymu ir kitais saugos ir sveikatos darbe teisės aktais nustatytas darbdavio prievoles pagal 13 papunkčio reikalavimus.

	Lapas	Lapų	Laida
P24-36_KR_TDP_BD.S_BAR	13	14	0

Darbdavys privalo informuoti darbuotojus ir/arba jų atstovus apie visas saugos ir sveikatos darbe priemones, kurios taikomos statybvietėse Lietuvos Respublikos darbuotojų saugos ir sveikatos įstatymu ir kitais teisės aktais nustatyta tvarka.

Apsaugą nuo pavojingų ir kenksmingų poveikių žmogui Lietuvos Respublikoje reglamentuoja norminiai aktai:

- Priešgaisriniai apsaugos ir gelbėjimo departamento prie vidaus reikalų ministerijos direktoriaus 2010 m. gruodžio 7d. įsakymas Nr. 1-338 „Dėl gaisrinės saugos pagrindinių reikalavimų“.
- „Saugos ir sveikatos taisyklės statyboje“ DT 5-00.
- „Darboviečių įrengimo statybvietės nuostatai“, patvirtinti LR Socialinės apsaugos ir darbo ministro ir LR Aplinkos ministro įsakymu 2008 m. sausio 15d. įsakymu Nr. A1-22/D1-34 ir šių nuostatų pakeitimas (2009.05.20 įsakymas Nr. A1-346/D1-276).

Vykdamas darbus turi būti vykdomos **apsaugos žmogui nuo pavojingų ir kenksmingų srovės poveikių būdai**: apsauginiai atitvarai, apdangalai ir gaubtai žaibosauga, izoliacijos lygiai, priemonės neleisti prieinamose statinių dalyse atsirasti elektros krūviams, skiriamųjų ir pažeminančių transformatorių panaudojimas, įtampos ir srovės kontrolė; elektros įrenginių srovei laidžių korpusų įžeminimas arba įnulinimas; apsauginio atjungimo priemonės; elektros įrenginiai, naudojami potencialiai sprogstančioje atmosferoje, su tam tikrais apsaugos tipais; signalizacija apie įrenginio gedimą, darbo režimo pakitimą ir t.t.

Naudojami įrankiai, įtaisai ir kėlimo mechanizmai turi būti tvarkingi, jie įrengiami ir prižiūrimi laikantis saugos darbe taisyklių bei gamintojų instrukcijų reikalavimų.

Apie visus pastebėtus naudojamų įrankių, įtaisų ir mechanizmų, taip pat kolektyvinių ir asmeninių apsaugos priemonių gedimus, keliančius pavojų patiems ar šalia esantiems žmonėms, kiekvienas darbuotojas, negalėdamas pats pašalinti pažeidimų, nedelsdamas praneša tiesioginiam, o jeigu jo nėra – aukštesniajam vadovui.

Apsaugos priemonėmis leidžiama naudotis, jeigu jos yra išbandytos ir patikrintos darbo saugos norminių aktų nustatyta tvarka. Kiekvienas asmuo, prieš naudodamasis apsaugos priemone, įsitikina, kad ji yra išbandyta ir patikrinta, o jos paskirtis atitinka naudojimosi sąlygas.

Jei aptinkamų įtaisų ar prietaisų gedimų negalima pašalinti savo jėgomis, darbai nutraukiami.

12. Statybos sklype esamų pastatų, inžinerinių tinklų griovimas, perkėlimas ar atstatymas



Projektuojamų statinių teritorijoje esamų pastatų nėra. Nereikės nugriauti jokių esamų pastatų ar inžinerinių statinių.

13. Eismo saugumo priemonės

Kelio ženklai įrengiami vadovaujantis kelio ženklų įrengimo ir vertikaliojo ženklinimo taisyklių reikalavimais. Kelio ženklai projektuojami I dydžio grupės.

	Lapas	Lapų	Laida
P24-36_KR_TDP_BD.S_BAR	14	14	0

BENDROJI TECHNINĖ SPECIFIKACIJA

0	2024	STATYBAI, KONKURSUI				
Laida	Data	LAIDOS STATUSAS. KEITIMO PRIEŽASTIS				
Šis dokumentas yra UAB "Geoinfra" ir Užsakovo nuosavybė. Naudoti tikslams nesusijusiems su projektuojamu objektu, be UAB "Geoinfra" ir Užsakovo žinios DRAUDŽIAMA						
Atestato Nr.				Projekto pavadinimas		
				Mokyklos g. atkarpos, Plutiškių k., Kazlų Rūdos sav. kapitalinio remonto, įrengiant šaligatvį, projektas		
30952	PV	J. Mickūnas		Statinio projekto dalis		
27107	PDV	J. Mickūnas				
	Inž.	V. Baltutis				
				Dokumento pavadinimas	Laida	
				Bendroji techninė specifikacija	0	
LT	Statytojas ir (arba) užsakovas Kazlų Rūdos savivaldybės administracija			Dokumento žymuo	Lapas	Lapų
				P24-36_KR_TDP_BD.S_BTS	1	49

Turinys

1. BENDRIEJI NURODYMAI IR REIKALAVIMAI	4
1.1. <i>Taikymo sritis</i>	4
1.2. <i>Bendrosios nuostatos</i>	4
2. TEISĖS AKTŲ LAIKYMASIS IR GAUNAMI LEIDIMAI	4
2.1. <i>Teisės aktų laikymasis.....</i>	4
2.2. <i>Gaunami leidimai.....</i>	4
3. ĮSTATYMAI IR NORMATYVINIAI DOKUMENTAI, KURIŲ PRIVALU LAIKYTIS STATANT STATINĮ	5
3.1. <i>Lietuvos Respublikos įstatymai</i>	5
3.2. <i>Lietuvos Respublikos Vyriausybės nutarimai.....</i>	6
3.3. <i>Statybos techniniai reglamentai</i>	6
3.4. <i>Techninių reikalavimų statybos techniniai ir kiti reglamentai</i>	6
3.5. <i>Higienos normos</i>	7
3.6. <i>Statybos normos (prilygintos statybos techniniams reglamentams)</i>	7
3.7. <i>Statybos taisyklės, standartai ir techniniai reikalavimai.....</i>	7
3.8. <i>Statybos rekomendacijos.....</i>	8
3.9. <i>Kiti norminiai dokumentai, taisyklės ir techniniai liudijimai.....</i>	8
3.10. <i>Kvalifikaciniai reikalavimai statybos Rangovams ir Subrangovams</i>	9
3.11. <i>Kvalifikaciniai reikalavimai bendrųjų ir specialiųjų statybos darbų vadovams ir specialistams</i>	9
4. SAUGAUS DARBO, GAIRINĖS SAUGOS, APLINKOS APSAUGOS BEI TINKAMŲ DARBO HIGIENOS SĄLYGŲ STATYBVIETĖJE IR STATOMAME STATINYJE UŽTIKRINIMO REIKALAVIMAI IR TREČIŲJŲ ASMENŲ INTERESŲ APSAUGA STATYBOS METU	10
4.1. <i>Aplinkos apsauga</i>	10
4.2. <i>Triukšmas ir vibracija</i>	10
4.3. <i>Apsauga nuo dulkių</i>	11
4.4. <i>Reikalavimai statinio projekto vykdymo priežiūrai ir statinio statybos techninei priežiūrai.....</i>	11
5. NURODYMAI IR REIKALAVIMAI PROJEKTO IR STATYBOS DOKUMENTŲ PARENGIMUI.....	11
5.1. <i>Statinio projekto ekspertizė</i>	11
5.2. <i>Rangovo parengtų projekto ir statybos dokumentų derinimo ir tvirtinimo tvarka</i>	12
5.3. <i>Darbų technologijos projektas.....</i>	12
5.4. <i>Nenumatyti ir kiti darbai</i>	12
5.5. <i>Atliktų darbų brėžiniai ir inžinerinio statinio kadastro duomenų byla.....</i>	12
5.6. <i>Statybos eigą fiksuojančios fotonuotraukos.....</i>	13
5.7. <i>Nurodymai projekto ir statybos dokumentų apiforminimui</i>	13
5.8. <i>Projekto dalių sprendinių keitimo galimybės, tvarka ir įforminimas.....</i>	13
6. BENDRIEJI REIKALAVIMAI STATYBOS PRODUKTAMS	14
6.1. <i>„CE“ atitikties ženklas</i>	14
6.2. <i>Nurodymai dėl statybos produktų atitikties, įrenginių atitikties techninių specifikacijų reikalavimams</i>	14
6.3. <i>Statybos produktų, įrenginių kokybę įrodantys privalomieji dokumentai</i>	14
6.4. <i>Statybos darbų, produktų, gaminių ir medžiagų kokybės kontrolė</i>	15
6.5. <i>Paslėptų darbų priėmimo tvarka</i>	17
6.6. <i>Konstruktijų, inžinerinių sistemų išbandymų tvarka.....</i>	17
6.7. <i>Statybos ir montavimo darbų vykdymas.....</i>	18
6.8. <i>Planai.....</i>	18
6.9. <i>Esami žemės paviršiaus aukščiai</i>	19
6.10. <i>Komunaliniai patarnavimai</i>	19
7. STATYBOS DARBŲ ORGANIZAVIMAS IR METODAI	19
7.1. <i>Statinių statybos ir statybos darbų eiliškumo grafikas.....</i>	19
7.2. <i>Specialūs reikalavimai neįprastų statybos darbų technologijai.....</i>	19
7.3. <i>Reikalavimai statybos įrangai ir transporto priemonėms – orientacinis mechanizmų sąrašas nurodant techninius rodiklius.....</i>	20
7.4. <i>Bendrieji statybos darbų statybvietėje saugos, sveikatos, higienos reikalavimai ir sąlygos.....</i>	20
7.5. <i>Statinio statybos techninės priežiūros organizavimas ir vykdymo tvarka.....</i>	23

P24-36_KR_TDP_BD.S_BTS	Lapas	Lapų	Laida
	2	49	0

8.	DETALIOSIOS SPECIFIKACIJOS	24
9.	PARUOŠIAMIEJI DARBAI.....	24
9.1.	<i>Griaunami pastatai, statybinių atliekų panaudojimas ir (ar) utilizavimas</i>	<i>24</i>
9.2.	<i>Būtinai laikini pastatai, inžineriniai tinklai, keliai, reikalavimai ir sąlygos jiems</i>	<i>24</i>
9.3.	<i>Darbų atlikimas</i>	<i>24</i>
10.	ŽEMĖS DARBAI.....	26
10.1.	<i>Įvadas</i>	<i>26</i>
10.2.	<i>Medžiagos.....</i>	<i>26</i>
10.3.	<i>Paruošiamieji darbai</i>	<i>26</i>
11.	NESURIŠTŲ MINERALINIŲ MEDŽIAGŲ SLUOKSNIAI.....	27
11.1.	<i>Įvadas</i>	<i>27</i>
11.2.	<i>Medžiagos.....</i>	<i>28</i>
11.3.	<i>Darbų atlikimas</i>	<i>32</i>
11.4.	<i>Bandymai.....</i>	<i>33</i>
11.5.	<i>Standartai.....</i>	<i>34</i>
11.6.	<i>Statybos techniniai dokumentai</i>	<i>34</i>
12.	ASFALTO DANGOS.....	34
12.2.	<i>Medžiagos ir jų mišiniai</i>	<i>34</i>
12.4.	<i>Atliktų darbų kontrolė ir priėmimas.....</i>	<i>38</i>
12.5.	<i>Standartai.....</i>	<i>39</i>
12.6.	<i>Kiti normatyviniai statybos techniniai dokumentai.....</i>	<i>40</i>
13.	BETONINĖS DANGOS	40
13.1.	<i>Įvadas</i>	<i>40</i>
13.2.	<i>Medžiagos.....</i>	<i>40</i>
13.3.	<i>Darbų atlikimas</i>	<i>42</i>
14.	SANDARINIMO JUOSTOS IR SIŪLIŲ ĮRENGIMAS.....	44
14.1.	<i>Sandarinimo Siūlių ir briaunų formavimas</i>	<i>44</i>
14.2.	<i>Sandarinimo juosta.....</i>	<i>44</i>
14.3.	<i>Siūlės šonų paruošimas.....</i>	<i>45</i>
14.4.	<i>Siūlių sandarinimo juostos montavimas</i>	<i>45</i>
15.	VEJA	45
16.	SUDEDAMI APSAUGINIAI FUTLIARAI RYŠIŲ KABELIAMS.....	45
16.1.	<i>Medžiagos.....</i>	<i>45</i>
16.2.	<i>Darbų atlikimas</i>	<i>46</i>
17.	KELIO ŽENKLAI.....	46
17.1.	<i>Įvadas</i>	<i>46</i>
17.2.	<i>Medžiagos.....</i>	<i>46</i>
17.3.	<i>Darbų atlikimas</i>	<i>48</i>
17.4.	<i>Bandymai ir darbų priėmimas</i>	<i>48</i>
18.	STATYBOS UŽBAIGIMAS.....	49
18.1.	<i>Rangovo rengiama dokumentacija ir reikalavimai jai parengti.....</i>	<i>49</i>
18.2.	<i>Statybos darbų priėmimo tvarka ir dokumentai.....</i>	<i>49</i>

P24-36_KR_TDP_BD.S_BTS	Lapas	Lapų	Laida
	3	49	0

1. BENDRIEJI NURODYMAI IR REIKALAVIMAI

1.1. Taikymo sritis

Ši bendroji techninė specifikacija yra neatskiriama Projekto dalis, ji papildo bendraisiais reikalavimais ir nurodymais atskirų projekto dalių technines specifikacijas.

Rangovas privalo vadovautis šia specifikacija, tačiau neapsiriboti vien ja.

Esant neatitikimams tarp šios specifikacijos ir statybos darbų rangos sutarties nuostatų, Rangovas privalo vadovautis statybos darbų rangos sutarties nuostatomis.

1.2. Bendrosios nuostatos

Ši bendroji techninė specifikacija apima statybinių mechaninių ir elektrotechninių medžiagų, įrengimų tiekimą, pristatymą į statybos aikštelę, pastatymą ir sumontavimą.

Darbas apima statybą, montavimą ir, jei nenurodoma kitaip, visas medžiagas, gaminius būtinus pilnam įrengimui, ir tokius patikrinimus bei reguliavimus, kokie aprašyti specifikacijoje, brėžinius ir visa tai, ko gali prireikti statybai.

Žodžiai „pilnas įrengimas“ turi reikšti ne tik darbų atitikimą ir įrengimus, nurodytus šioje specifikacijoje, bet ir visus atsitiktinius įvairius komponentus, kurie yra reikalingi pilnam darbo atlikimui ir leisti įmonei tinkamai veikti. Pastatytas statinys turi tenkinti esminius statinio reikalavimus.

Rangovas turi užtikrinti, kad Darbas būtų atliktas teisingai ir reikiama seka.

Rangovas privalo užtikrinti, kad visos Darbo dalys ir visos medžiagos tarpusavyje būtų suderintos.

2. Teisės aktų laikymasis ir gaunami leidimai

2.1. Teisės aktų laikymasis

Statant statinį Rangovas privalo laikytis Lietuvos Respublikos įstatymų bei normatyvinių statybos dokumentų reikalavimų.

Rangovas turi vykdyti visus Lietuvos Respublikos normatyvinius reikalavimus ir taisykles, išleistas bet kurios valdžios įstaigos, kurios jurisdikcijoje yra statybos aikštelė.

Visi techninėse specifikacijose (toliau - TS) nurodyti Lietuvos Respublikos standartai (toliau - LST) medžiagoms, darbams ir bandymams atitinka Europos standartus, taip pat nurodyti Europos (toliau - EN) ir tarptautiniai standartai (toliau - ISO), NATO standartai, priimti Lietuvos standartais. Toms medžiagoms ir gaminiams, kuriems dar nėra parengti Lietuvos standartai, naudojami EN ar ISO standartai arba lygiaverčiai. Standartų sąrašai ir nuorodos į juos pateikiami atskiruose TS dalių skyriuose.

Gali būti naudojami ir kiti standartai, užtikrinantys tokią pačią arba aukštesnę kokybę. Kitų standartų naudojimą turi raštu patvirtinti Inžinierius. Skirtumai tarp nurodytų ir alternatyvių standartų turi būti Rangovo išsamiai aprašyti ir pateikti Inžinieriui arba Statybos techniniam prižiūrėtojui bei Naudotojo ne vėliau kaip per 28 dienas iki termino, kai Rangovui reikės Inžinieriaus arba Statybos techninio prižiūrėtojo bei Naudotojo sutikimo. Jeigu Inžinierius arba Statybos techninis prižiūrėtojas bei Naudotojas nusprendžia, kad siūlomi pakeitimai neužtikrina tokios pat ar aukštesnės kokybės, tuomet Rangovas privalo laikytis TS nurodytų standartų.

2.2. Gaunami leidimai

Prieš pradėdamas statybos darbus Statytojas (Užsakovas) Lietuvos Respublikos įstatymuose ir norminiuose teisės aktuose nustatyta tvarka privalo gauti statybos leidimą, kai jis privalomas pagal LR Statybos įstatymą.

Pradėti statinio statybos darbus leidžiama tik po to, kai Statytojas (Užsakovas) nustatyta tvarka gavo ir perdavė Rangovui šiuos dokumentus:

1. Statybos leidimą (kai jis privalomas);
2. Nustatyta tvarka parengtą ir patvirtintą statinio projektą.
3. Techninis projektas turi būti pateiktas kaip vientisas dokumentas arba atskirais sprendiniais skirtingu laiku pagal Statytojo (Užsakovo), Projektuotojo ir Rangovo suderintą kalendorinį grafiką;
4. Statybietės perdavimo ir priėmimo aktą (kai Rangovas ją priėmė) su nustatytais priedais (tarp jų turi būti Statytojo (Užsakovo) atliktų (iki akto pasirašymo dienos) paruošiamųjų darbų įvykdymo dokumentai, kuriuose būtina nurodyti atliktų darbų trūkumus (jei jų yra);

	Lapas	Lapų	Laida
P24-36_KR_TDP_BD.S_BTS	4	49	0

5. Specialiąsias sąlygas;
6. Statybos darbų žurnalą.

Žemės darbai atliekami vadovaujantis reikalavimais (žemės naudojimo apribojimais), nustatytais Lietuvos Respublikos žemės įstatyme, Lietuvos Respublikos kelių įstatyme ir kituose teisės aktuose.

Žemės darbai teritorijoje, kuriai yra nustatytos specialiosios žemės naudojimo sąlygos, atliekami:

1. Gavus statinio statybos leidimą.
2. Gavus žemės savininko arba valdytojo raštiškus pritarimus (sutikimus, sutartis).
3. Turint su žemės darbų vykdymo vietoje esančių požeminių statinių, susisiekimo komunikacijų ir žemės savininkais (naudotojais, valdytojais) suderintą žemės darbų vykdymo aprašą.
4. Atlikus statinio nužymėjimą vietoje.

Statybos darbų vadovas privalo iškviešti žemės darbų vykdymo vietoje esančių požeminių statinių, susisiekimo komunikacijų savininkus (naudotojus, valdytojus) ar jų atstovus ne vėliau kaip prieš 3 dienas iki darbų pradžios pranešdamas jiems tikslų žemės darbų pradžios laiką ir vietą.

Žemės darbų vykdymo vietoje pažymėti esamų požeminių inžinerinių statinių vietas, kultūros paveldo objektų teritorijų bei jų apsaugos zonų, saugomų teritorijų bei jų apsaugos zonų ribas (jei objektas patenka į minėtas zonas) ir imtis priemonių apsaugoti statinius, derlingą dirvožemį, reljefą bei želdinius nuo galimos žalos.

Prieš žemės darbų vykdymo pradžią Rangovas privalo patikslinti planą (geodezinę nuotrauką), jei statybos leidimas arba įgaliotų savivaldybės ir valstybės tarnautojų raštiški pritarimai gauti daugiau nei prieš 1 metus.

Kai statybos aikštelėje požeminių inžinerinių statinių vietos tiksliai nežinomos, šių statinių savininkai (naudotojai, valdytojai) ar jų atstovai privalo būti žemės darbų vykdymo vietoje, kol bus nustatyta tiksli šių statinių vieta.

Jei kasant gruntą aptinkami brėžiniuose ar plane (geodezinėje nuotraukoje) nenurodyti inžineriniai statiniai, archeologinis paveldas ar kultūros paveldo objekto vertingosios savybės, darbai laikinai sustabdomi. Statinio statybos Rangovas išsiaiškina, kam priklauso inžineriniai statiniai, pareikalauja iš naudotojų juos užfiksuoti brėžiniuose, suderina tolesnės žemės darbų vykdymo priežiūros tvarką ir leidžia tęsti darbus.

Atkastieji požeminiai inžineriniai statiniai užpilami gruntu, dalyvaujant jų savininkams (naudotojams) ar jų atstovams. Kai gruntu užpilamos iškasos aikštelės ar kelių važiujamojoje dalyje, turi dalyvauti ir kelio savininkas (naudotojas) ar jo atstovas. Apie užpylimo darbų pradžią inžinerinių statinių savininkams turi būti pranešta ne vėliau kaip prieš parą. Užpilamas gruntas sutankinamas.

Vykdam žemės darbus, draudžiama užversti gruntu ar statybos produktais bei jų atliekomis želdinius, požeminių inžinerinių tinklų šulinių (kamerų) dangčius, gaisrinius hidrantus, geodezijos ženklus, kitus įrenginius. Derlingasis dirvožemio sluoksnis turi būti išsaugomas nustatyta tvarka.

Rangovai privalo vykdyti geodezinę darbų kontrolę ir užtikrinti, kad statinio išdėstymas plane ir vertikalus profilis atitiktų statinio projekto reikalavimus.

Draudžiama užpilti nutiestus inžinerinius tinklus bei pastatytus kitus inžinerinius statinius neturint inžinerinių tinklų planų (geodezinių nuotraukų) ir nepasirašius paslėptų statybos darbų aktų.

3. Įstatymai ir normatyviniai dokumentai, kurių privalu laikytis statant statinį

3.1. Lietuvos Respublikos įstatymai

1. Lietuvos Respublikos statybos įstatymas;
2. Lietuvos Respublikos civilinis kodeksas;
3. Lietuvos Respublikos viešųjų pirkimų įstatymas;
4. Lietuvos Respublikos teritorijų planavimo įstatymas;
5. Lietuvos Respublikos aplinkos apsaugos įstatymas;
6. Lietuvos Respublikos kelių įstatymas;
7. Lietuvos Respublikos saugaus eismo automobilių keliais įstatymas;
8. Lietuvos Respublikos žemės įstatymas;
9. Lietuvos Respublikos žemės gelmių įstatymas;
10. Lietuvos Respublikos saugomų teritorijų įstatymas;
11. Lietuvos Respublikos atliekų tvarkymo įstatymas;
12. Lietuvos Respublikos vandens įstatymo pakeitimo įstatymas;

	Lapas	Lapų	Laida
P24-36_KR_TDP_BD.S_BTS	5	49	0

13. Lietuvos Respublikos miškų įstatymas;
14. Lietuvos Respublikos želdynų įstatymas;
15. Lietuvos Respublikos Elektroninių ryšių įstatymas;
16. Lietuvos Respublikos vietos savivaldos įstatymas;
17. Lietuvos Respublikos nekilnojamojo kultūros paveldo apsaugos įstatymas;
18. Planuojamos ūkinės veiklos poveikio aplinkai vertinimo įstatymas;
19. Lietuvos Respublikos darbuotojų saugos ir sveikatos įstatymas;

3.2. Lietuvos Respublikos Vyriausybės nutarimai

1. LR Vyriausybės 2020 m. rugsėjo 8 d. Nr. 3-511 nutarimas „Dėl Lietuvos Respublikos specialiųjų žemės naudojimo sąlygų įstatymo įgyvendinimo“;
2. LR Vyriausybės 2008 m. kovo 12 d. nutarimas Nr. 206 „Dėl kriterijų, pagal kuriuos medžiai ir krūmai, augantys ne miškų ūkio paskirties žemėje, priskiriami saugotiniams, sąrašo patvirtinimo ir medžių ir krūmų priskyrimo saugotiniams“;
3. LR Vyriausybės 1996 m. rugsėjo 18 d. nutarimas Nr. 1079 „Dėl visuomenės informavimo, konsultavimo ir dalyvavimo priimant sprendimus dėl teritorijų planavimo nuostatų patvirtinimo“;
4. LR Vyriausybės 1995 m. rugpjūčio 14 d. nutarimas Nr. 1116 „Dėl pažeistos žemės rekultivavimo ir derlingojo dirvožemio sluoksnio išsaugojimo“;
5. LR Vyriausybės 2003 m. balandžio 24 d. nutarimas Nr. 501 „Dėl buities, sanitarinių ir higienos patalpų įrengimo reikalavimų“;

3.3. Statybos techniniai reglamentai

1. STR 1.01.02:2016 „Normatyviniai statybos techniniai dokumentai“;
2. STR 1.01.08:2002 „Statinio statybos rūšys“;
3. STR 1.01.03:2017 „Statinių klasifikavimas“;
4. STR 1.02.01:2017 „Statybos dalyvių atestavimo ir teisės pripažinimo tvarkos aprašas“;
5. STR 1.04.02:2011 „Inžineriniai geologiniai (geotechniniai) tyrimai“;
6. STR 1.04.04:2017 „Statinio projektavimas, projekto ekspertizė“;
7. STR 1.05.01:2017 „Statybą leidžiantys dokumentai. Statybos užbaigimas. Statybos sustabdymas. Savavališkos statybos padarinių šalinimas. Statybos pagal neteisėtai išduotą statybą leidžiantį dokumentą padarinių šalinimas“;
8. STR 1.06.01:2016 „Statybos darbai. Statinio statybos priežiūra“
9. STR 1.03.01:2016 „Statybiniai tyrimai. Statinio avarija“;
10. STR 1.07.03:2017 „Statinių techninės ir naudojimo priežiūros tvarka. Naujų nekilnojamojo turto kadastro objektų formavimo tvarka“;

3.4. Techninių reikalavimų statybos techniniai ir kiti reglamentai

1. STR 2.01.01(1):2005 „Esminis statinio reikalavimas. „Mechaninis atsparumas ir pastovumas““;
2. STR 2.01.01(2):1999 „Esminiai statinio reikalavimai. Gaisrinė sauga“;
3. STR 2.01.01(3):1999 „Esminiai statinio reikalavimai. Higiena, sveikata, aplinkos apsauga“;
4. STR 2.01.01(4):2008 „Esminiai statinio reikalavimai. Naudojimo sauga“;
5. STR 2.01.01(5):2008 „Esminis statinio reikalavimas. Apsauga nuo triukšmo“;
6. STR 2.03.01:2019 „Statinių prieinamumas“;
7. STR 2.05.03:2003 „Statybinių konstrukcijų projektavimo pagrindai“;
8. STR 2.05.04:2003 „Poveikiai ir apkrovos“;
9. STR 2.05.05:2005 „Betoninių ir gelžbetoninių konstrukcijų projektavimas“;
10. STR 2.05.08:2005 „Plieninių konstrukcijų projektavimas. Pagrindinės nuostatos“;
11. STR 2.05.21:2016 „Geotechninis projektavimas. Bendrieji reikalavimai“;
12. KTR 1.01:2008 „Automobilių keliai“;
13. GKTR 2.11.03:2014 „Topografinių erdvinių objektų rinkinys ir topografinių erdvinių objektų sutartiniai ženklai“;
14. GKTR 2.08.01:2000 „Statybiniai inžineriniai geodeziniai tyrinėjimai“;

P24-36_KR_TDP_BD.S_BTS	Lapas	Lapų	Laida
	6	49	0

15. GKTR 2.01.01:1999 „Lietuvos Respublikos teritorijoje statomų požeminių tinklų ir komunikacijų geodezinių nuotraukų atlikimo tvarka“;

3.5. Higienos normos

1. HN 33:2011 „Triukšmo ribiniai dydžiai gyvenamuosiuose ir visuomeninės paskirties pastatuose bei jų aplinkoje“;
2. HN 60:2004 „Pavojingų cheminių medžiagų didžiausios leidžiamos koncentracijos dirvožemyje“;

3.6. Statybos normos (prilygintos statybos techniniams reglamentams)

1. RSN 156-94 „Statybinė klimatologija“.

3.7. Statybos taisyklės, standartai ir techniniai reikalavimai

1. ST 1001192.02:2002 „Projektavimo darbų organizavimas“;
2. ST 1001192.10:2003 „Bendrieji statybos darbai“;
3. JT ŽS 17 „Automobilių kelių žemės darbų atlikimo ir žemės sankasos įrengimo taisyklės“;
4. KPT SDK 19 „Automobilių kelių standartizuotų dangų konstrukcijų projektavimo taisyklės“;
5. JT SBR 19 „Automobilių kelių dangos konstrukcijos sluoksnių be rišiklių įrengimo taisyklės“;
6. JT ASFALTAS 24 „Automobilių kelių dangos konstrukcijos asfaltbetonio sluoksnių įrengimo taisyklės“;
7. JT TRINKELĖS 14 „Automobilių kelių dangos konstrukcijos iš trinkelėlių ir plokščių įrengimo taisyklės“;
8. JT VŽ 14 „Automobilių kelių vertikaliųjų kelio ženklų įrengimo taisyklės“;
9. PJT KŽA 08 „Kelio ženklų atramų parinkimo, projektavimo ir įrengimo taisyklės“;
10. Kelių horizontaliojo ženklinimo taisyklės;
11. Kelio ženklų įrengimo ir vertikaliuojo ženklinimo taisyklės;
12. JT ŽM 12 „Kelių ženklinimo medžiagų naudojimo ir ženklinimo įrengimo taisyklės“;
13. LST 1516:1998 „Statinio projektas. Bendrieji įforminimo reikalavimai“;
14. LST 1569:2012 „Statinio projektas. Lauko inžinerinių tinklų grafiniai ženklai“;
15. LST 1516:1998 „Statinio projektas. Bendrieji įforminimo reikalavimai“;
16. LST EN 12591:2009 „Bitumas ir bituminiai rišikliai. Kelių bitumo techniniai reikalavimai“;
17. LST EN 12597:2014 „Bitumas ir bituminiai rišikliai. Terminija“;
18. LST EN 12899:2008 „Nuolatiniai vertikalieji kelio ženklai. 1 dalis. Nuolatiniai ženklai“;
19. LST EN 13201-2:2004 „Gatvių apšvietimas. 2 dalis. Eksploataciniai reikalavimai“;
20. LST EN 13201-3:2004 „Gatvių apšvietimas. 3 dalis. Eksploatacinių parametrų skaičiavimai“;
21. LST EN 13201-4:2004 „Gatvių apšvietimas. 3 dalis. Apšvietimo parametrų matavimo metodai“;
22. LST EN 196-1:2005 „Cemento bandymų metodai. 1 dalis. Stiprio nustatymas“;
23. LST EN 197-1:2011, LST EN 197-1:2011/P:2013 „Cementas. 1 dalis. Įprastinių cementų sudėtis, techniniai reikalavimai ir atitikties kriterijai“;
24. MN ŽSP 12 „Žiedinių sankryžų projektavimo metodiniai nurodymai“;
25. MN TRINKELĖS 14 „Automobilių kelių dangos konstrukcijos iš trinkelėlių ir plokščių įrengimo metodiniai nurodymai“;
26. T DVAER 12 „Automobilių kelių darbo vietų aptvėrimo ir eismo reguliavimo taisyklės“;
27. Vandens pralaidų konstrukcinių sprendinių taikymo melioracijos statinių statyboje taisyklės;
28. TRA ASFALTAS 24 „Automobilių kelių asfalto mišinių techninių reikalavimų aprašas“;
29. TRA BE 08/15 „Automobilių kelių bituminių emulsijų techninių reikalavimų aprašas“;
30. TRA BITUMAS 08/14 „Automobilių kelių bitumų ir polimerais modifikuotų bitumų techninių reikalavimų aprašas“;
31. TRA SS 15 „Automobilių kelių dangų siūlių sandariklių techninių reikalavimų aprašas“;
32. TRA SBR 19 „Automobilių kelių mineralinių medžiagų mišinių, naudojamų sluoksniams be rišiklių, techninių reikalavimų aprašas“;
33. TRA UŽPILDAI 19 „Automobilių kelių užpildų techninių reikalavimų aprašas“;
34. TRAT SST 14 „Automobilių kelių signalinių stulpelių techninių reikalavimų aprašas ir įrengimo taisyklės“;
35. TRA TRINKELĖS 14 „Automobilių kelių trinkelėlių, plokščių ir kitų medžiagų techninių reikalavimų aprašas“;
36. TRA VŽ 12 „Automobilių kelių vertikaliųjų kelio ženklų techninių reikalavimų aprašas“;

	Lapas	Lapų	Laida
P24-36_KR_TDP_BD.S_BTS	7	49	0

37. TRA ŽM 12 „Kelių ženklavimo medžiagų techninių reikalavimų aprašas“;
38. Apšvietimo elektros įrenginių įrengimo taisyklės;

3.8. Statybos rekomendacijos

1. R 36-01 „Automobilių kelių sankryžos“;
2. R 39-06 Kelių tiesimas ir techninė priežiūra. Sauga darbe“;
3. R PDTP 12 „Pėsčiųjų ir dviračių takų projektavimo rekomendacijos“;
4. R ISEP 10 „Inžinerinių saugaus eismo priemonių projektavimo ir naudojimo rekomendacijos“;

3.9. Kiti norminiai dokumentai, taisyklės ir techniniai liudijimai

1. Europos Parlamento ir Tarybos reglamentas (ES) Nr. 305/2011, kuriuo nustatomos suderintos statybos produktų rinkodaros sąlygos ir panaikinama Tarybos direktyva 89/106/EEB;
2. Europos parlamento ir tarybos direktyva 2008/96/EB priimta 2008 m. lapkričio 19 d. „Dėl kelių infrastruktūros saugumo valdymo“
3. LR Aplinkos ministro 2010 m. kovo 15 d. įsakymas Nr. D1-193 „Dėl Želdinių apsaugos, vykdančių statybos darbus, taisyklių patvirtinimo“;
4. LR Aplinkos ministro 2008 m. sausio 31 d. įsakymas Nr. D1-94 „Dėl Želdinių atkuriamosios vertės nustatymo metodikos patvirtinimo“;
5. LR Aplinkos ministro 2008 m. birželio 26 d. įsakymas Nr. D1-343 „Dėl Želdinių atkuriamosios vertės įkainių patvirtinimo“;
6. LR Aplinkos ministro 2008 m. sausio 31 d. įsakymas Nr. D1-87 „ Dėl Saugotinių medžių ir krūmų kirtimo, persodinimo ar kitokio pašalinimo atveju, šių darbų vykdymo ir leidimų šiems darbams išdavimo, medžių ir krūmų vertės atlyginimo tvarkos aprašo, patvirtinimo“
7. LR Susisiekimo ministro 2008 m. gruodžio 23 d. įsakymas Nr. 3-507 „Dėl Geležinkelio kelių ir jų įrenginių apsaugos zonoje, už jos ribų ir valstybinės reikšmės Automobilių kelių juostoje augančių medžių ir krūmų pripažinimo keliančiais pavojų eismo saugai sąlygų ir tvarkos ir saugiam eismui pavojų keliančių geležinkelio kelių ir jų įrenginių apsaugos zonoje, už jos ribų ir valstybinės reikšmės Automobilių kelių juostoje augančių medžių ir krūmų genėjimo ir kirtimo tvarkos aprašo patvirtinimo“;
8. LR Aplinkos ministro 1999 m. liepos 14 d. įsakymas Nr. 217 „Dėl Atliekų tvarkymo taisyklių patvirtinimo“;
9. LR Aplinkos ministro 2006 m. gruodžio 29 d. įsakymas Nr. D1-637 „Dėl Statybinių atliekų tvarkymo taisyklių patvirtinimo“;
10. LR Aplinkos ministro 2006 m. gegužės 17 d. įsakymas Nr. D1-236 „Dėl Nuotekų tvarkymo reglamento patvirtinimo“;
11. Lietuvos Respublikos aplinkos ministro 2007 m. balandžio 02 įsakymas Nr. D1-193 „Dėl paviršinių nuotekų tvarkymo reglamento patvirtinimo“;
12. LR Aplinkos ministro 2001 m. rugsėjo 21 d. įsakymas Nr. 472 „Dėl Požeminio vandens apsaugos nuo taršos pavojingomis medžiagomis taisyklių patvirtinimo“;
13. LR aplinkos ministro 2018 m. birželio 27 d. įsakymas Nr. D1-601 „Dėl reglamentuojamų statybos produktų sąrašo patvirtinimo“;
14. LR Žemės ūkio ministro 2002 m. gruodžio 30 d. įsakymas Nr. 522 „Dėl Nekilnojamojo turto objektų kadastrinių matavimų ir kadastro duomenų surinkimo bei tikslinimo taisyklių patvirtinimo“;
15. Valstybinės žemėtvarkos ir geodezijos tarnybos prie LR ŽŪM 1996-08-30 įsakymas Nr. 88 „Dėl Riboženklų apsaugos instrukcijos“;
16. LR energetikos ministro 2011 m. vasario 03 d. įsakymas Nr. 1-28 „Dėl Apšvietimo elektros įrenginių įrengimo taisyklių patvirtinimo“;
17. LR Energetikos ministro 2010 m. vasario 11 d. įsakymas Nr. 1-38 „Dėl Elektros energijos tiekimo ir naudojimo taisyklių patvirtinimo“;
18. LR Energetikos ministro 2010 m. kovo 29 d. įsakymas Nr. 1-93 „Dėl Elektros tinklų apsaugos taisyklių patvirtinimo“;
19. LR Vyriausiojo valstybinio darbo inspektoriaus 2000 m. gruodžio 22 d. įsakymas Nr. 346 „Dėl DT 5-00. Saugos ir sveikatos taisyklių statyboje patvirtinimo“;

	Lapas	Lapų	Laida
P24-36_KR_TDP_BD.S_BTS	8	49	0

20. LR Socialinės apsaugos ir darbo ministro 2010 m. rugsėjo 17 d. įsakymas Nr. A1- 425 „Dėl Kėlimo kranų naudojimo taisyklių patvirtinimo“;
21. LR Socialinės apsaugos ir darbo ministro 2007 m. lapkričio 26 d. įsakymas Nr. A1- 331 „Dėl Darbuotojų aprūpinimo asmeninėmis apsaugos priemonėmis nuostatų patvirtinimo“;
22. LR Socialinės apsaugos ir darbo ministro ir LR Aplinkos apsaugos ministro 2008 m. sausio 15 d. įsakymas Nr. A1-22/D1-34 „Dėl Darboviečių įrengimo statybvietėse nuostatų patvirtinimo“;
23. LR socialinės apsaugos ir darbo ministro ir LR sveikatos apsaugos ministro 2006 m. spalio 23 d. įsakymas Nr. A1-293/V-869 „Dėl Darbuotojų saugos ir sveikatos reikalavimai tvarkant krovinius rankomis, patvirtinimo“;
24. Darbuotojo, ardančio ir atstatančio statinius, saugos ir sveikatos instrukcija; 32.Pirminės gaisro gesinimo priemonės;
25. Statybos aikštelės priešgaisrinės saugos instrukcija;
26. Vikšrinių, ratinių, automobilinių ir automobilinio tipo su specialiaja važiuokle kranų kranininko saugos ir sveikatos instrukcija;
27. Šimkus J. „Gruntų mechanika, pagrindai ir pamatai“;

Taip pat gali būti naudojami ir kiti čia nepaminėti lygiaverčiai normatyviniai dokumentai, standartai užtikrinantys tą pačią kokybę. Projekte vadovaujamosi normatyvinių dokumentų aktualiomis ir galiojančiomis redakcijomis.

3.10.Kvalifikaciniai reikalavimai statybos Rangovams ir Subrangovams

Vykdyti ypatingų ir neypatingų statinių statybą turi teisę Lietuvos Respublikoje įregistruota statybos įmonė arba užsienio valstybės statybos įmonė, gavusios Vyriausybės įgalios institucijos išduotą atestatą verstis šia veikla.

Rangovas privalo turėti Vyriausybės įgalios institucijos išduotą atestatą (kitų valstybių subjektai – Teisės pripažinimo pažymą), suteikiantį teisę vykdyti ypatingų statinių bendruosius ir specialiuosius statybos darbus, kuriame yra nurodytos šios statinių grupės:

- susisiekimo komunikacijos: keliai (gatvės);
- inžineriniai tinklai: elektros tinklai iki 10 kV įtampos

Jei specialiuosius darbus vykdys Subrangovas (-ai), jis (jie) privalo turėti Vyriausybės įgalios institucijos išduotą atestatą (kitų valstybių subjektai – Teisės pripažinimo pažymą), suteikiantį teisę vykdyti ypatingų statinių specialiuosius statybos darbus darbo sričiai, kuriai jis bus pasamdytas.

Rangovo įmonė privalo turėti jos vadovo patvirtintus:

- Įmonės vykdomų statybos darbų kokybės kontrolės sistemos dokumentus;
- Personalo (inžinierių, technikų, meistrų, darbininkų ir t.t.) kvalifikacinius reikalavimus (konkrečioms pareigoms užimti ir konkrečioms darbams atlikti).

3.11.Kvalifikaciniai reikalavimai bendrųjų ir specialiųjų statybos darbų vadovams ir specialistams

Teisę eiti bendrųjų ir specialiųjų statybos darbų vadovo pareigas turi statybos inžinierius (fizinis asmuo), jei jo išsilavinimo ir profesinė patirtis atitinka STR 1.02.01:2017 nurodytus kvalifikacinius reikalavimus, yra atestuotas nustatyta tvarka ir turi LR Vyriausybės įgalios institucijos išduotą atitinkamos veiklos kvalifikacijos atestatą.

Statinio statybos darbams vadovauja tik nustatyta tvarka atestuoti vadovai:

Statinio statybos vadovas – fizinis asmuo (specialistas, turintis statybos, architektūros ar kitą aukštąjį inžinerinį išsimokslinimą), atestuotas nustatyta tvarka, kuris, atstovaudamas Rangovui, įgyvendina statinio projektą nuo statybos pradžios iki statinio pripažinimo tinkamu naudoti, kartu yra bendrųjų statybos darbų vadovas, koordinuoja statinio statybos specialiųjų darbų vykdymą bei šių darbų vadovų veiklą ir pagal kompetenciją atsako už pastatyto statinio normatyvinę kokybę;

Statinio statybos specialiųjų darbų vadovas – fizinis asmuo (specialistas, turintis statybos ar kitą aukštąjį arba aukštesnį inžinerinį išsimokslinimą), atestuotas nustatyta tvarka, kuris, atstovaudamas Rangovui ir įgyvendindamas statinio projektą nuo statybos pradžios iki statinio pripažinimo tinkamu naudoti, vadovauja

	Lapas	Lapų	Laida
P24-36_KR_TDP_BD.S_BTS	9	49	0

tam tikriems statybos specialiesiems darbams, būdamas techniškais klausimais pavaldus statinio statybos vadovui ir pagal kompetenciją atsako už pastatyto statinio normatyvinę kokybę;

Statinio statybos bendrųjų darbų vadovas (tuo atveju, kai jis nėra statinio statybos vadovas) – fizinis asmuo (specialistas turintis statybos, architektūros ar kitą aukštąjį inžinerinį išsimokslinimą), atestuotas nustatyta tvarka, kuris, atstovaudamas Rangovui, įgyvendina statinio projektą nuo statybos pradžios iki statinio pripažinimo tinkamu naudoti, vadovauja bendriesiems statybos darbams, būdamas techniškais klausimais pavaldus statinio statybos vadovui ir pagal kompetenciją atsako už pastatyto statinio normatyvinę kokybę.

4. Saugaus darbo, gaisrinės saugos, aplinkos apsaugos bei tinkamų darbo higienos sąlygų statybvietėje ir statomame statinyje užtikrinimo reikalavimai ir trečiųjų asmenų interesų apsauga statybos metu

Prieš pradėdant statybos darbus Rangovas privalo parengti statybvietę, numatyti reikiamas buitines ir kitas patalpas, užtikrinti tinkamas higienines sąlygas.

Iki statybos darbų pradžios Rangovas privalo parengti statybos darbų technologijos projektą. Rengiant statybos darbų technologijos projektą, privaloma vadovautis statinio projektu, techninio projekto sprendiniais, statybos techniniais reglamentais, įmonės statybos taisyklėmis ir kitais galiojančiais normatyviniais dokumentais. Statybos darbų technologijos projekte turi būti pateikti konkretūs darbuotojų saugos ir sveikatos užtikrinimo sprendiniai. Jais negali būti nuorodos ar ištraukos iš darbuotojų saugos ir sveikatos teisės aktų bei normatyvinių dokumentų.

Rangovas, vykdydamas statybos darbus, turi vadovautis Darboviečių įrengimo statybvietėse nuostatais, Darbo įrenginių naudojimo bendraisiais nuostatais, Darbuotojų aprūpinimo asmeninėmis apsauginėmis priemonėmis nuostatais, Saugos ir sveikatos apsaugos ženklų naudojimo nuostatais, saugos ir sveikatos taisyklėmis statyboje

(DT 5-00) ir kitais galiojančiais darbuotojų saugos ir sveikatos teisės aktais, techniniais reglamentais, standartais, metodiniais nurodymais.

Rangovo įmonės vadovas privalo įsakymu ar kitu tvarkomuoju dokumentu (nustatytu įmonės įstatuose) paskirti darbuotojus, kurie tikrintų, kaip statant konkretų statinį statybos vadovai užtikrina saugų darbą, gaisrinę saugą ir aplinkos apsaugą, tinkamas darbo higienos sąlygas statybvietėje bei statomame statinyje, taip pat greta statybvietės gyvenančių, dirbančių, poilsiaujančių ir judančių žmonių apsaugą nuo statybos darbų keliamo pavojaus, be to, ar nepažeidžiamos trečiųjų asmenų gyvenimo ir veiklos sąlygos.

Statybos metu Rangovas privalo:

- Užtikrinti saugias darbo sąlygas darbuotojams, pasirūpinti jų asmeninėmis apsauginėmis priemonėmis.
- Užtikrinti kad, statybos metu visi statybvietėje esantys asmenys turėtų asmenines apsaugines priemones.
- Pasirūpinti kad, statybvietė būtų aptverta ir į ją nepatektų pašaliniai asmenys.
- Pasirūpinti statybinių medžiagų sandėliavimo vietų aptvėrimu ir apsauga.
- Užtikrinti gaisrinę saugą statybos metu.

4.1. Aplinkos apsauga

Šiuos klausimus reglamentuoja „Aplinkos apsaugos įstatymas“ ir jo „Pakeitimo ir papildymo įstatymai“. Išskiriamos pagrindinės aplinkos apsaugos sąvokos ir principai, statybos dalyvių įsipareigojimai gerinant aplinkos apsaugą ir naudojant gamtinius išteklius. Statybos darbų ir technologijų poveikis turi būti numatomas statybos vykdymo metu.

4.2. Triukšmas ir vibracija

Aukščiausios leidžiamos triukšmo ir vibracijos lygio normos numatytos Lietuvos higienos normose HN 33:2011. Triukšmo lygio matavimus kontroliuoja Higienos centras pagal Lietuvos standartą LST ISO 1996-1; 2 arba lygiavertį.

	Lapas	Lapų	Laida
P24-36_KR_TDP_BD.S_BTS	10	49	0

Rangovas iš statybos mechanizmų gamintojų privalo gauti informaciją apie jų skleidžiamą triukšmo lygį ir imtis atitinkamų priemonių mažinant žalingą triukšmo poveikį. Rangovas privalo dirbančiuosius aprūpinti apsauginėmis, triukšmą mažinančiomis priemonėmis. Triukšmingoje aplinkoje galimas darbo nutraukimas.

Kad būtų išvengta neigiamo vibracijos poveikio, vibraciją sukeliantys mechanizmai gali būti naudojami tik su Inžinieriaus arba Statybos techninio prižiūrėtojo leidimu, įvertinus šalia esančių statinių būklę.

Vykdamas darbus netoli gyvenamųjų namų, Rangovas turi stengtis savaitgaliais ir švenčių dienomis nevykdyti triukšmą, vibracijas keliančių darbų, tokiu būdu užtikrinant gyventojų poilsį.

4.3. Apsauga nuo dulkių

Vykdamas žemės darbus Rangovas turi imtis priemonių dulketumui mažinti.

Taip pat labai svarbu, kad darbų metu kylančios dulkės nepakenktų žmonių sveikatai, taip pat oro uoste esančių lėktuvų mechanizmams. Todėl vykdamas žemės darbus tose darbų vietose sausuoju metų laikotarpiu Rangovas turi laistyti darbo zoną arba imtis kitų priemonių dulketumui mažinti.

Be to vietos administracija gali kelti kitų reikalavimų.

Saugotinių plotų, statinių ir saugos zonų apsauga:

Jei statybos paruošimo metu susiduriama su saugotina teritorija, paminklų zona, tai Rangovas privalo laikytis visų apsaugos priemonių, numatytų Lietuvos Respublikos saugomų teritorijų įstatyme, bei kituose statybos normatyviniuose dokumentuose.

4.4. Reikalavimai statinio projekto vykdymo priežiūrai ir statinio statybos techninei priežiūrai

Statinio projekto vykdymo priežiūra ir statinio statybos techninė priežiūra yra privaloma.

Statinio projekto vykdymo priežiūrą (statybos metu) atlieka statinio techninio projekto rengėjas pagal Statytojo (Užsakovo) ir statinio projektuotojo pasirašytą statinio projekto vykdymo priežiūros sutartį.

Statytojas (Užsakovas) gali pasirinkti kitą statinio projekto vykdymo priežiūros vadovą turintį teisę užsiimti atitinkama veikla tik gavus statinio projektuotojo rašytinį sutikimą ar kitais STR 1.06.01:2016 numatytais atvejais.

Statinio projekto vykdymo priežiūros vadovo ir statinio projekto dalies vykdymo priežiūros vadovo paskyrimas turi būti įformintas įsakymu arba statinio projekto vykdymo priežiūros sutartimi. Paskirtų (pasamdytų) statinio projekto vykdymo priežiūros vadovo ir statinio projekto dalies vykdymo priežiūros vadovų vardai, pavardės ir dokumentų, suteikiančių teisę eiti sutartyje nurodytas pareigas, išdavimo, galiojimo datos ir numeriai turi būti įrašyti Statybos darbų žurnale.

Teisę eiti statinio projekto vykdymo priežiūros vadovo ir statinio projekto dalies vykdymo priežiūros vadovo pareigas turi statybos inžinierius (fizinis asmuo), jei jo išsilavinimo ir profesinės patirtis atitinka STR 1.02.01:2017 nurodytus kvalifikacinius reikalavimus yra atestuotas nustatyta tvarka ir turi LR Vyriausybės įgaliotos institucijos išduotą atitinkamos veiklos Kvalifikacijos atestatą.

Statybos darbų vykdymui turi būti paskirtas statinio statybos techninis prižiūrėtojas. Statinio statybos techninio prižiūrėtojo (bendrosios statinio statybos techninės priežiūros vadovo) bei specialiosios statinio statybos techninės priežiūros vadovo kvalifikacinius reikalavimus nustato STR 1.02.01:2017.

5. NURODYMAI IR REIKALAVIMAI PROJEKTO IR STATYBOS DOKUMENTŲ PARENGIMUI

5.1. Statinio projekto ekspertizė

Statinio techninio projekto ekspertizė yra privaloma ir turi būti atlikta, vadovaujantis statybos techninio reglamento STR 1.04.04:2017 „STATINIO PROJEKTAVIMAS, PROJEKTO EKSPERTIZĖ“ nuostatomis.

Būtinai parengti projekto ir statybos dokumentai iki statybos darbų pradžios ir statybos metu.

Brėžiniai ir techninis darbo projektas, kurie sudaro pirkimo dokumentus, taip pat darbų technologijos projektai turi būti naudojami statybos metu. Brėžiniai taip pat naudojami konkurso eigoje kaip dokumentas. Juos pateikia Užsakovas.

Techninis projektas turi būti pateiktas kaip vientisas dokumentas arba atskirais sprendiniais skirtingu laiku pagal Statytojo (Užsakovo), Projektuotojo ir Rangovo suderintą kalendorinį grafiką.

	Lapas	Lapų	Laida
P24-36_KR_TDP_BD.S_BTS	11	49	0

Pagrindinę dokumentaciją, kurios reikia statybai atlikti, Užsakovas pateikia pirkimo dokumentuose. Ši dokumentacija yra:

- atviro konkurso sąlygos statybos darbams pirkti, pasiūlymo forma, pasiūlymo priedai;
- sutarties forma, sutarties sąlygos;
- techninės specifikacijos;
- darbų kiekių žiniaraščiai;
- brėžiniai.

5.2. Rangovo parengtų projekto ir statybos dokumentų derinimo ir tvirtinimo tvarka

Projekto tvirtinimas – tai Statytojo pritarimas parengtam Projektui. Iki gaunant statybos leidimą, esant Projekto ekspertizės išvadai, kad Projektą galima tvirtinti, Techninis darbo projektas privalo būti patvirtintas.

Techninio projekto brėžiniams bei Techninėms specifikacijoms statybai, statinio statybos techninis prižiūrėtojas pritaria pasirašydamas ir pažymėdamas „PRITARIU STATYTI“. Tai reiškia, kad Techninis projektas ekspertuotas, pataisytas pagal privalomąsias ekspertizės pastabas, Patvirtintas STR1.04.04:2017 nustatyta tvarka ir tik pagal tokius Projekto dokumentus (brėžinius ir technines specifikacijas) Rangovas gali vykdyti statybos darbus.

Techninis projektas gali būti derinamas ir su kitais statybos proceso dalyviais jeigu tai bus numatyta statybos darbų rangos sutartyje.

5.3. Darbų technologijos projektas

Dėl techninių ir ekonominių priežasčių, statybų užbaigimui dažniausiai reikia daugiau detalių negu projektinių sprendinių nurodyta pirkimo dokumentuose. Tai sąlygoja Rangovo turimi statybiniai įrengimai, technologijos, darbo eiga, naudojamos medžiagos ir t. t.

Šie detalūs projektiniai sprendiniai nurodomi darbų technologijos projekte, kurį pagal poreikį rengia ir pateikia Rangovas (kaip dalį įsipareigojimo atlikti darbus), jei kitaip nenurodyta sutartyje. Užsakovas turi patvirtinti jam pateiktą darbų technologijos projektą. Statybos darbų technologijos projektas turi užtikrinti visų darbų užbaigimą iki nustatyto termino.

5.4. Nenumatyti ir kiti darbai

Sutarties įgyvendinimo metu, atsiradus nenumatytiems darbams, neatliekamiems darbams arba iškilus darbų apimtims, kokybės, savybių, pozicijų ir (arba) matmenų pakeitimo poreikiui, organizuojamas pasitarimas, kuriame dalyvauja Rangovo atstovas (statybos vadovas), statybos techninis prižiūrėtojas, projekto vykdymo priežiūros vadovas, Užsakovo atstovas. Pasitarime nagrinėjamas nenumatytų ar papildomų darbų būtinumas, jam pritariama arba nepritariama ir surašomas aktas. Aktą rengia ir derina Rangovas kartu su projekto vykdymo priežiūros vadovu bei pasirašo visi pasitarimo dalyviai. Toliau turi būti rengiami darbų pakeitimo dokumentai, kurie apima papildomų darbų priežasčių aprašymus, jų kiekius ir skaičiavimus. Pagal poreikį gali būti pridedami kiti reikalingi dokumentai: laboratorinių tyrimų ir bandymų rezultatai, brėžiniai, medžiagų sertifikatai, atitikties deklaracijos ir pan. Darbų pakeitimo dokumentų rinkinys pateikiamas statybos techninės priežiūros grupės vadovui, kuris juos išnagrinėja ir, jei jiems pritaria, rengia darbų pakeitimą. Rangovo pateikti dokumentai tampa darbų pakeitimo priedais. Parengtas darbų pakeitimas su priedais siunčiamas Užsakovui. Užsakovo atstovas, paskirtas atsakingu už projekto techninį įgyvendinimą ir statybos techninės priežiūros kontrolę, gauna statybos techninės priežiūros grupės vadovo parengtą darbų pakeitimą, jį išnagrinėja ir, įsitikinęs darbų pakeitimo reikalingumu, darbų pakeitimą patvirtina. Jei Užsakovo atstovas nepritaria darbų pakeitimo būtinumui, laikoma, kad pakeitimas nepagrįstas ir yra nereikalingas.

Papildomų darbų kainos apskaičiuojamos ir apmokamos remiantis pasiūlymo įkainiais. Jeigu pasiūlyme tokių įkainių nėra, papildomų darbų įkainiai apskaičiuojami ir atlikti papildomi darbai apmokami pasiūlymo kainos be Užsakovo rezervo ir skaičiuojamosios kainos be Užsakovo rezervo santykį dauginant iš Lietuvos Respublikos aplinkos ministerijos galiojančių suderintų Darbo, medžiagų ir mechanizmų sąnaudų statyboje normatyvų.

Pagal darbų pakeitimus atliekami papildomi ar nenumatyti darbai apmokami iš sutarties biudžeto eilutės, skirtos nenumatytiems darbams, arba iš rezervinių sumų.

5.5. Atliktų darbų brėžiniai ir inžinerinio statinio kadastro duomenų byla

	Lapas	Lapų	Laida
P24-36_KR_TDP_BD.S_BTS	12	49	0

Baigus statybos darbus, bet prieš darbų priėmimo pažymos išrašymą, Rangovas turi paruošti statybos įvykdymo brėžinius, pagal jo faktiškai atliktus darbus. Brėžiniuose turi būti užfiksuoti visi pakeitimai, papildymai, išmatavimai ir kt. patikslinimai padaryti vykdant statybą.

Numatyti brėžinių atlikimo kainą.

Rangovas atlieka reikalingus geodezinius darbus pagal Geodezijos ir kartografijos techninio reglamento GKTR 2.08.01:2000 „Statybiniai inžineriniai geodeziniai tyrinėjimai“ bei GKTR 2.11.03:2014 „Topografinių erdvinių objektų rinkinys ir topografinių erdvinių objektų sutartiniai ženklai“ reikalavimus.

Rangovas turi surinkti visus duomenis, reikalingus rekonstruoti kelio ruožo (inžinerinio statinio) kadastrinei bylai suformuoti, taip pat turi atlikti kelio statinių ir įrenginių kadastrinius matavimus. Rangovas turi pateikti Užsakovui peržiūrėti parengtus kadastro matavimų duomenis su preliminariomis statinio ribomis analoginėje formoje.

Kadastro duomenų byla sudaroma vadovaujantis Lietuvos Respublikos įstatymais, Vyriausybės nutarimais ir kitais poįstatyminiais aktais, Kelio kadastro duomenų bylos rengimo taisyklėmis, patvirtintomis Nacionalinės žemės tarnybos prie Žemės ūkio ministerijos generalinio direktoriaus 2005 m. gegužės 5 d. įsakymu Nr. 1P-105 ir patvirtintais reglamentais, reglamentuojančiais žemėtvarkos projektavimo paslaugas, kadastrinius matavimus ir nekilnojamo turto objektų formavimą.

5.6. Statybos eigą fiksuojančios fotonuotraukos

Jei pagal sutartį reikės fotonuotraukų, fiksuojančių statybos eigą, Rangovas pasirūpina, kad fotonuotraukos būtų daromos 1 kartą per mėnesį ir jose būtų fiksuojamas visas užbaigtas darbas ir statiniai, kurie bus statomi toliau. Už fotonuotraukas moka Užsakovas (Rangovas įtraukia šią sumą į pasiūlymo kainą), jeigu nėra sutartyje nenurodyta kitaip.

Jei atsitiks nenumatyti įvykiai, nelaimingi atsitikimai statybų metu arba jei bus pažeisti tiekimo vamzdiniai, fotonuotraukas daro Užsakovas ir Rangovas savo sąskaita. Tokios fotonuotraukos bus pagrindas sprendžiant ginčus ir nustatant kas atsakingas už padarytą žalą. Jei statybos darbai bus vykdomi šalia pastatų arba, jei šalia šių pastatų dirbs sunkiasvorės mašinos, Rangovas turi padaryti fotonuotraukas fiksuojančias esamą pastatų būklę, prieš tai viską suderinęs su Inžinieriumi arba Statybos techniniu prižiūrėtoju. Fotonuotraukos bus naudojamos, jei šių pastatų savininkai pareikš pretenzijas dėl padarytos žalos ir reikalaus kompensacijos.

5.7. Nurodymai projekto ir statybos dokumentų apiforminimui

Projektas statybai Lietuvos Respublikoje rengiamas valstybine kalba.

Projektas įforminamas, komplektuojamas ir perduodamas Statytojui LST 1516:1998, STR 1.04.04:2017, bei projektavimo darbų rangos sutarties nustatyta tvarka. Atskiru tomu ar atskira byla komplektuojamos šios Projekto dalys: bendroji, susisiekimo, elektrotechnikos, pasirengimo statybai ir statybos darbų organizavimo ir statybos skaičiuojamosios kainos nustatymo.

Statytojui perduodamų Projekto kopijų skaičius ar Projekto originalo (-ų) parengimas, bei kompiuterinės versijos parengimas ir pateikimas elektroninėse laikmenose taip pat Statytojui perduodamas jų kiekis turi būti numatytas projektavimo darbų rangos sutartyje.

Kompiuterinėje laikmenoje įrašomos Projekto kopijos minimalus raiškos reikalavimas – 200 dpi, galimi formatai – *.jpg, *.gif, *.tif, *.png, *.rtf, *.pdf, be skaitmeninių parašų). Projekto originalo (-ų) parengimas Statytojui gali būti numatytas projektavimo darbų rangos sutartyje. Projekto sprendinių skaičiavimai Statytojui neperduodami.

5.8. Projekto dalių sprendinių keitimo galimybės, tvarka ir įforminimas

Projektas keičiamas papildomos sutarties su Projektuotoju ir Statytojo patvirtintos papildomos Techninės užduoties pagrindu. Statybos dalyviai savo pasiūlymus šiuo klausimu teikia Statytojui. Projekto keitimus ir papildymus atlieka Projektą parengęs Projektuotojas.

Po statybos leidimo išdavimo Statytojui keičiant Projekto sprendinius kurie keičia projekte ir statybos leidime nurodytus bendruosius statinio rodiklius (ar bent vieną iš jų), privaloma atlikti pakeisto Projekto ekspertizę, Projektą patvirtinti ar jam pritarti ir nustatyta tvarka gauti naują statybos leidimą, jei dėl Projekto sprendinių pakeitimo:

Keičiasi pagrindinė statinio naudojimo paskirtis, statybos leidime nurodyti pagrindiniai statinio rodikliai, statinio laikančiosios konstrukcijos, didinamos planuojamos ūkinės veiklos apimtys.

	Lapas	Lapų	Laida
P24-36_KR_TDP_BD.S_BTS	13	49	0

Būtina pakeisti teritorijų planavimo dokumentų sprendinius arba statinio projektavimo sąlygų sąvadą. Visais kitais atvejais, po statybos leidimo išdavimo atliktiems Projekto sprendinių pakeitimams turi pritarti Statytojas (Užsakovas). Projekto sprendinių pakeitimai privalo atitikti normatyvinių statybos techninių ir normatyvinių statinio saugos ir paskirties dokumentų reikalavimus.

Kai atlikti Techninio projekto keitimai, papildymai ar taisymai neatitinka techninių specifikacijų, turi būti pakeistos ir Techninės specifikacijos.

Projekto keitimai, papildymai ir taisymai atliekami parengiant naujos laidos projektinių sprendinių dokumentą, suteikiant šiam dokumentui naują laidą. Jei Projekto dokumentai keičiami, papildomi ir taisomi kelis kartus, kiekvieną kartą dokumentui suteikiama nauja laida. Projekto dokumentų keitimai, papildymai ir taisymai įforminami LST 1516:1998 nustatyta tvarka. Pakeisti, papildyti ar pataisyti Projekto naujų laidų dokumentai pasirašomi STR 1.04.04:2017 nustatyta tvarka.

Projektuotojas, parengęs Projektą, jo keitimus, papildymus ir taisymus, ir jį pasirašęs, tuo patvirtina, kad Projektas atitinka įstatymų, kitų teisės aktų, Privalomųjų dokumentų, normatyvinių statybos techninių dokumentų ir normatyvinių statinio saugos ir paskirties dokumentų nuostatas, ir atsako už Projekto visumos kokybę bei Projekto keitimų, papildymų ir taisymų pasekmes.

Projekto originalą saugo Projektuotojas Lietuvos archyvų departamento prie LR Vyriausybės nustatyta tvarka.

6. BENDRIEJI REIKALAVIMAI STATYBOS PRODUKTAMS

6.1. „CE“ atitikties ženklas

Statybos produktai, kurie bus naudojami statyboje turi atitikti darnųjų techninių specifikacijų reikalavimus bei turi būti paženklinėti „CE“ ženklu.

„CE“ atitikties ženklu (toliau – „CE“ ženklas) ženklinami tik tie statybos produktai, kurie yra tinkami naudoti pagal paskirtį, o statiniai, kuriuose jie bus panaudoti, atitiks esminius reikalavimus. Rangovai (sub Rangovai) privalo atlikti visas būtinas atitikties įvertinimo procedūras, nustatytas galiojančiuose teisės aktuose.

Gamintojas ar gamintojo įgaliotas tiekėjas turi teisę „CE“ ženklu ženklinti patį produktą, jo etiketę, pakuotę arba jo prekybos dokumentus. Ženklas turi būti gerai matomas, įskaitomas ir nenutrinamas.

Bet koks panašus į „CE“ klaidinantis ženklinimas yra draudžiamas.

Visos konstrukcijos, gaminiai ir medžiagos turi atitikti Lietuvos Respublikos norminiuose dokumentuose nustatytus reikalavimus.

Rangovas yra atsakingas už visų leidimų iš valdžios įstaigų ir kitų institucijų gavimą. Visos konstrukcijos ir įranga turi būti sertifikuoti arba pripažinti tinkamais naudoti Lietuvoje nustatyta tvarka ir turėti atitikties įvertinimo dokumentą.

Rangovas privalo palaikyti ryšį su Lietuvos Respublikos kontroliuojančiomis institucijomis, užtikrinti jų patikrinimus savo sąskaita bei ištaisyti trūkumus, kuriuos jie atras šių patikrinimų metu.

Rangovas turi vykdyti visus Lietuvos Respublikos normatyvinius reikalavimus ir taisykles, išleistas bet kurios valdžios įstaigos, kurios jurisdikcijoje yra statybos aikštelė.

Atsakingi darbai ir konstrukcijos, nurodyti techninėse specifikacijose, turi būti priimti techninės priežiūros vadovo tai įforminant aktu, o baigtas statinys turi būti priimtas naudoti Lietuvos Respublikoje nustatyta tvarka.

6.2. Nurodymai dėl statybos produktų atitikties, įrenginių atitikties techninių specifikacijų reikalavimams

Visi statybos produktai, gaminiai ir įrenginiai privalo atitikti projekto techninių specifikacijų nurodymus. Statybos produktai, gaminiai ir įrenginiai gali būti keičiami į analogiškus produktus, tačiau turi būti ne blogesnės kokybės.

Visiems nukrypimams nuo specifikacijos turi būti gautas Užsakovo ir Statybos techninio priežiūrėtojo sutikimas.

6.3. Statybos produktų, įrenginių kokybę įrodantys privalomieji dokumentai

	Lapas	Lapų	Laida
P24-36_KR_TDP_BD.S_BTS	14	49	0

Rangovas statybai naudoja tik tokius gaminius, kurie užtikrina reikalingą mechaninį stiprumą ir stabilumą, apsaugą nuo ugnies, sanitarinius reikalavimus, sveikatos ir aplinkos apsaugą, apsaugą nuo triukšmo pagal STR 2.01.01(1-6):2008.

Medžiagų ir gaminių atitikties įvertinimą atlieka statybos produktų sertifikavimo įstaigos ir akredituotos bandymų laboratorijos.

Visi gaminiai, įranga, medžiagos ir priedai turi atitikti nurodytus dokumentacijoje ir turi būti nauji. Parinktos medžiagos ir gaminiai savo paskirtimi patvarumui, dilimui, valymui ir t.t. turi atitikti šio statinio reikalaujamoms sąlygoms.

Visos medžiagos ir gaminiai turi būti pateikti su:

- gamintojo rekvizitais, firmos atpažinimo ženklu;
- atitikties deklaracija, sertifikatu;
- specifikacija;
- nuoroda kam skiriama;
- spalvos nuoroda;
- pagaminimo data.

Neturinčios sertifikatų medžiagos turi turėti atitikties deklaracijas ir laboratorinių bandymų protokolus, kurių rezultatai atitiktų Užsakovo reikalavimus. Atitikties sertifikatu taip pat yra laikomas raštiškas Užsakovo ir Rangovo susitarimas tam tikrai produkcijai gaminti.

Rangovas turi pateikti visos šioje specifikacijoje apibūdintos techninės, mechaninės dalies ir elektros įrangos katalogus ir standartų dokumentus Užsakovo peržiūrai. Dokumentai pateikiami lietuvių kalba, jei rangos sutartyje nenumatyta kitaip.

Rangovas neturi užsakyti pagrindinės įrangos, kol negavo Užsakovo ir Statybos techninio prižiūrėtojo patvirtinimo.

Sąnaudų žiniaraščiuose nurodytiems konkreitiems gaminiams ir medžiagoms galimi alternatyvūs pasiūlymai, jei jie nepablogins techninių ir eksploatacinių savybių.

Rinkdamas komponentus medžiagas, Rangovas turi atsižvelgti į poreikį nepanašius, kontaktuojančius metalus apsaugoti nuo korozijos.

Rangovas užtikrina, kad visa jo pateikta įranga be struktūrinių pakeitimų gali būti sumontuota projekto dokumentuose nurodytoje padėtyje.

6.4. Statybos darbų, produktų, gaminių ir medžiagų kokybės kontrolė

Statybos darbų kokybė išreiškiama pastatyto objekto savybių visuma, įgalinanti jį tenkinti išreikštus ir numanomus poreikius (LST EN ISO 9000 arba lygiavertis).

Kiekvienas Rangovas turi įrodyti savo kompetenciją vykdyti nurodytus darbus pagal Užsakovo reikalavimus ir atitinkamai pagal reikalavimus, nurodytus sutartyje ir jos dalyse: brėžiniuose, TS, BTS – Bendrojoje techninėje specifikacijoje, standartuose ir kituose įpareigojančiuose dokumentuose. Rangovas taip pat privalo pateikti, Užsakovui pareikalavus, kokybės vadybos sistemos aprašymą.

6.4.1. Gaminių ir medžiagų kokybės reikalavimai

Visi gaminiai ir medžiagos turi atitikti specifikacijoje ir brėžiniuose nurodomus kokybės reikalavimus. Jų įpakavimai ar pristatymo dokumentai turi nurodyti jų kokybę arba tokia pati informacija turi būti nurodoma koku nors kitu būdu.

Specifikacijoje pateikiami bendrieji kokybės reikalavimai.

6.4.2. Atliktų darbų kokybė

6.4.3. Visi statybos darbai turi būti atliekami pagal patvirtintą sutarties dokumentaciją.

Atliekami darbai turi atitikti kokybės reikalavimus, aprašytus atskiruose TS, BTS (“Bendrosios techninės specifikacijos”) skyriuose arba nurodytuose standartuose ir instrukcijose bei kitose prikimo dokumentuose, o taip pat sutartyje. Kai atliekamų darbų kokybė nenurodyta TS, tai darbai turi atitikti analogiškų standartų ir nurodymų reikalavimus, arba turi turėti ypatumus, įprastus analogiškam statiniui, atsižvelgiant į jo naudojimą, ilgaamžiškumą ir aplinką, kurioje statiniai bus statomi.

	Lapas	Lapų	Laida
P24-36_KR_TDP_BD.S_BTS	15	49	0

6.4.4. Gaminiai ir medžiagos, turintys nurodytą tipą ir standartą, bei kokybės kontrolė

Jei reikalaujama, kad naudojami gaminiai ir medžiagos būtų nurodyto tipo ar standarto arba jie yra įtraukti į oficialią kokybės kontrolės procedūrą, jie turi turėti tipo patvirtinimo liudijimą, atitikimo standartui ar oficialų kokybės kontrolės patvirtinimą. Tipo patvirtinimo ir atitikimo standartui liudijimai negali būti atskiriami nuo produktų, o identifikacija turi būti visiškai aiški.

Kiekvieną statybinę medžiagą arba konstrukcijos elementą, kurių kokybę detaliau neaprašoma arba kurių savybės skiriasi nuo reikalaujamų, nurodytų TS, galima naudoti tik raštiškai pritarus Inžinieriui arba Statybos techniniam prižiūrėtojui po to, kai bus nustatyti medžiagų kokybiniai parametrai ir jų tinkamumas naudojimui.

Visoms statybinėms medžiagoms ir pastatytiems statiniams reikia atlikti kokybės patikrinimus. Kokybės tikrinimo apimtys nurodytos TS atskirose dalyse.

Rangovas kiekvienu atveju privalo bandymais ir griežtomis kokybės vadybos priemonėmis įrodyti, kad įvykdytų darbų kokybė ir panaudotos statybvietėje medžiagos atitinka sutarties reikalavimus. Rangovas privalo šių kokybės bandymų rezultatus įrašyti į kasdien pildomą statybos darbų vykdymo žurnalą.

Užsakovas ir Inžinierius arba Statybos techninis prižiūrėtojas privalo darbų eigoje arba juos baigus atlikti tyrimus darbų kokybei nustatyti. Šiuo tikslu Rangovas turi leisti jiems patekti į statybvietę, asfalto ir betono gamyklas, laboratorijas.

6.4.5. Statybos produktų (gaminų, medžiagų) pavyzdžiai

Konkrečiai specifikacijoje nurodytų gaminių ir medžiagų pavyzdžiai turi būti pateikti Užsakovui ir Statybos techniniam prižiūrėtojui iki darbų pradžios patvirtinimui gauti.

Nuolatiniam sulyginimui su galutiniais produktais naudojami pavyzdžiai turi būti laikomi iki pat darbų užbaigimo.

Atlikti ar pateiktini pavyzdžiai turi būti nurodyti specifikacijoje.

6.4.6. Statybos produktų gabenimo, saugojimo ir kitos sąlygos

Visa įranga, technika, priedai ir statybos metodai turi tenkinti Lietuvos Respublikos darbo saugos reikalavimus.

6.4.7. Gaminų ir medžiagų atitikties nuorodos jų montavimo metu

Galimi gaminių ir medžiagų atitikties nuorodoms montavimo stadijos metu neturi būti uždengiami arba, jei negalima palikti jų matomais, turi būti lengvai ir visiškai atidengiami.

6.4.8. Įpakavimas, transportavimas, tarpinis saugojimas

Transportavimo ir tarpinio saugojimo metu visi gaminiai ir medžiagos turi būti deramai uždengti ir supakuoti. Ant kiekvieno paketo turi būti nurodytas jo turinys. Jei pristatomos prekės yra birios ir nepakuotos, numeris, rūšis ir kokybė turi būti nurodyti pristatymo pranešime.

6.4.9. Gaminų ir medžiagų pristatymas

Rangovas priima krovinį iš siuntėjo pagal standarto LST EN ISO 9001 "Kokybės vadybos sistemos. Reikalavimai" arba jam lygiavertį standarto procedūras.

Gaminų ir medžiagų pristatymą reikia koordinuoti pagal statybos darbų grafiką. Reikia vengti nereikalingo saugojimo statybos aikštelėje. Visi tiekiami gaminiai ir medžiagos turi būti su tinkamais dokumentais.

6.4.10. Saugojimas aikštelėje

Rangovas atsako už tinkamą medžiagų ir gaminių saugojimą, kad nebūtų padaryta žala, būtų laikomasi visų taikytinų gamintojo rekomendacijų.

Gaminiai ir statybinės medžiagos turi būti saugomi taip, kad nepablogėtų jų kokybė. Reikia laikytis kiekvienos medžiagos, gaminių nurodytų saugojimo reikalavimų ir gamintojo pateiktų galiojančių nuorodų.

Statybos aikštelėje prekės turi būti laikomos tinkamose ir, jei būtina, izoliuotose, sausose, šildomose ir tinkamai vėdinamose patalpose taip, kad kiekviena medžiaga būtų padėta teisingai ir lengvai patikrinama.

Medžiagos ir prekės, pažeistos ar kitaip sugadintos dėl veiklos statybos aikštelėje, turi būti pakeistos naujomis.

P24-36_KR_TDP_BD.S_BTS	Lapas	Lapų	Laida
	16	49	0

6.5. Paslėptų darbų priėmimo tvarka

Rangovas privalo informuoti Užsakovo atstovus Aikštelėje kada galima tikrinti medžiagų ir įvairių stadijų darbų kokybę, prieš įrengiant sekančias konstrukcijas, ar darbus.

Pasirašant tranšėjų ir iškasų pagrindams apžiūros, konstrukcijų priėmimo aktus privalo dalyvauti projekto vykdymo priežiūros vadovas.

Statinio statybos vadovas privalo:

1. patikrinti ir perduoti statinio statybos techniniam prižiūrėtojui (bendrosios statinio statybos techninės priežiūros vadovui) statinio konstrukcijas, paslėptus statinio elementus ir darbus, dalyvaujant atitinkamų statinio statybos specialiųjų darbų vadovams ir statinio statybos specialiųjų techninių priežiūrų vadovams, statinio projekto vykdymo priežiūros vadovui, atitinkamų statinio projekto vykdymo priežiūros dalių vadovams (jei tai numatyta statinio projekto vykdymo priežiūros sutartyje), pasirašyti perdavimo ir priėmimo aktus;
2. organizuoti nutiestų inžinerinių tinklų, sumontuotų inžinerinių sistemų bei įrenginių išbandymus, dalyvaujant atitinkamų statinio statybos specialiųjų darbų vadovams ir specialiosios statinio statybos techninės priežiūros vadovams, statinio projekto vykdymo priežiūros vadovui ir statinio projekto vykdymo priežiūros dalių vadovams (jei tai numatyta statinio projekto vykdymo priežiūros sutartyje), atitinkamų inžinerinių tinklų savininkams (naudotojams) ir, kai reikia, – kitų institucijų atstovams.

Nebaigtos ir užbaigtos statinio dalys turi būti saugomos nuo apgadinių tolimesnių darbų metu. Turi būti saugoma nuo mechaninio poveikio, nuo purvo, korozijos, lietaus, drėgmės, sniego, ledo, užšalimo, per didelės kaitros ir per greito džiūvimo.

6.6. Konstrukcijų, inžinerinių sistemų išbandymų tvarka

6.6.1. Matavimai

Visi matavimai ir dydžiai turi būti nustatyti ir pažymėti taip, kad jais galima būtų lengva naudotis. Ašinės linijos ir altitudės turi būti pažymėtos stacionariai ant nekilnojamų konstrukcijų. Matavimų tikslumą reikia sutikrinti atliekant kryžminius matavimus arba matavimus atliekant iš naujo iš kitos stebėjimo padėties.

Aikštelėje laikomuose brėžiniuose turi būti nurodytos bazinės ir papildomos koordinatės, o taip pat jų išsidėstymas lyginant su oficialių koordinačių padėtimi.

6.6.2. Konstrukcijų įlinkių ir deformacijų tyrimas

Konstrukcijų įlinkių matavimo tikslai:

- gauti duomenis apie grunto ir konstrukcijos tarpusavio sąveiką, taip pat konstrukcijos poveikį greta esančioms konstrukcijoms;
- palyginti faktines poslinkių reikšmes su projektinėmis;
- kontroliuoti konstrukcijų veikimą ir saugumą.

Nuokrypiai, įlinkiai ir deformacijos yra matuojami darbų eigoje ir juos užbaigus. Šiuos darbus atlieka Rangovas iki defektų taisymo periodo pabaigos. Nuokrypių, įlinkių ir deformacijų matavimų dokumentacija paruošima kiekvienam statiniui ar jo daliai, kurios deformacija turi būti matuojama.

6.6.3. Leistini techninių nurodymų nuokrypiai ir pakeitimai

Rangovas turi laikytis visų leidžiamų statybos paklaidų reikalavimų. Visi standartų reikalavimai ir kiti techniniai nurodymai (jų tarpe leistini nuokrypiai, pakeitimai ir kt.) yra aprašyti TS. Šie reikalavimai ir nurodymai yra privalomi.

Rangovas privalo įvertinti paklaidų susikaupimo galimybę ir užtikrinti, kad jos nebūtų besisumuojančios tik į vieną pusę. Rangovas yra atsakingas už statybinių medžiagų paklaidų suderinamumo laikymąsi.

Statybos darbuose reikia laikytis Lietuvoje galiojančių matavimo normatyvų.

6.6.4. Bandymai

Rangovas savo sąskaita turi atlikti tiek ir tokių bandymų, kokių gali pareikalauti projekto vykdymo priežiūros vadovas ar statinio statybos techninės priežiūros vadovas (FIDIC Inžinierius).

	Lapas	Lapų	Laida
P24-36_KR_TDP_BD.S_BTS	17	49	0

Sėkmingam patikrinimui svarbu, kad prieš pradėdant bandymus būtų atsižvelgta į tokius dalykus:

- šalių susitartas bandymo laikas, vieta ir būdas;
- turi būti užtikrinamas priėjimas prie visų bandomų vietų;
- bandymams turi būti prieinami visi reikalingi dokumentai, įrankiai ir įrengimai.

Bandymų ir pavyzdžių aprobavimo būdai turi būti suderinti su statinio statybos techniniu prižiūrėtoju. Turi būti atlikti visi sąlygose, normose ir Lietuvos Respublikos standartuose numatyti tyrimai.

Bandymų tipai:

- Tinkamumo bandymai – medžiagų nurodytų TS, standartuose ir sutartyje, tikrinimas prieš pradėdant darbą;
- Savikontrolės bandymai – nustato medžiagų, jų mišinių ir atliktų darbų kokybinių savybių atitikimą sutarties reikalavimams. Medžiagų, mišinių, atliktų darbų kokybinių savybių savikontrolės bandymus turi teisę atlikti nustatyta tvarka atestuotos laboratorijos. Savikontrolės bandymus atlieka Rangovas;
- Kontroliniai bandymai – Užsakovo, arba jo paskirtos institucijos, kontroliniai bandymai ar matavimai, kuriais įsitikinama, kad naudojamų medžiagų ar atliktų darbų kokybiniai parametrai atitinka reikalaujamus. Jei atliekant kontrolinius bandymus gaunamas neigiamas rezultatas, už pakartotinius bandymus (pašalinus trūkumus) apmoka Rangovas. Kontrolinius bandymus turi teisę atlikti akredituotos laboratorijos.
- Tikrinimas prieš priimant darbus – nustatoma užbaigtų statinių, konstrukcijų kokybė kaip to reikalauja techninės specifikacijos.

Bandymus atlikti dalyvaujant Užsakovo atstovui.

Rezultatai turi būti laikomi Statybų aikštelėje ir vėliau pristatomi suinteresuotoms šalims susipažinimui.

Tokiu atveju, jei bandymo rezultatai yra blogesni, negu nurodyta reikalavimuose, Rangovas nedelsdamas privalo informuoti visas suinteresuotas šalis. Jei rezultatai nepatenkinami konstrukcijų ar kurio nors kito materialaus turto saugumo faktorių atžvilgiu, kurie turi esminę svarbą darbo rezultatams, Rangovas privalo nedelsdamas apie tai informuoti suinteresuotas šalis ir organizuoti susitikimą sprendimų priėmimui dėl būsimų darbų organizavimo. Jei būtina, reikia imtis saugumo priemonių, siekiant išvengti bet kokios žalos ir pavojaus. Bet kokio bandymo rezultatų slėpimas yra sunkinanti aplinkybė.

Baigus instaliuoti mechanines ir elektrines sistemas, Rangovas turi dalyvaujant Užsakovui ar jo atstovui bei techniniam prižiūrėtojui testuoti instaliacijas, kaip reikalauja Užsakovas bei vietinės susijusios žinybos.

Visos aukščiau minimam testavimui ir apžiūrai reikalingos priemonės, instrumentai ir darbas turi būti suteikiami Rangovo

6.6.5. Tikrinimai

Prieš uždengiant konstrukciją ar baigtą darbą, juos reikia pateikti patvirtinimui. Jei tai nepadaro, techninis prižiūrėtojas turi teisę reikalauti, kad dengiančios medžiagos ar dalys būtų nuimamos. Procedūrų nesilaikymo išlaidos teks Rangovui net ir tokiu atveju, jei uždengtas darbas pasirodo besąs tinkamas.

6.7. Statybos ir montavimo darbų vykdymas

Visi darbai turi būti atliekami taikant bendrai naudojamus ir pageidautinus darbo metodus, naudojant patyrusius ir tinkamai paruoštus specialistus.

Jei Rangovas nori panaudoti metodą, kuris nukrypsta nuo dokumentacijoje pateikto metodo, Rangovas turi prašyti statinio techninės priežiūros vadovo leidimo. Darbo metodo pakeitimo patvirtinimas jokiu lygiu nesumažina Rangovo atsakomybės.

Bet koki perprojektavimą dėl metodo pakeitimo privalo kompensuoti Rangovas. Rangovas atsakingas už darbų aikštelėje koordinavimą su tiekėjais ir kitais Rangovais.

Visi darbai turi būti atliekami pagal dokumentacijoje ir gamintojo pateiktas instrukcijas bei taikant tinkamus darbo metodus, o taip pat pagal naudingą gamybinę patirtį.

Darbo sąlygos ir kiti faktoriai, turintys įtakos darbų vykdymui, turi būti numatyti iš anksto.

6.8. Planai

	Lapas	Lapų	Laida
P24-36_KR_TDP_BD.S_BTS	18	49	0

Užsakovas užtikrina vietovės topo geodezinio tinklo pateikimą.

Rangovas iš Užsakovo priima kelio trasą, geodezinio pagrindo punktų ir riboženklių koordinates, kitus reikalingus ženklus. Riboženkliai pastatomi vadovaujantis „Nekilnojamojo turto objektų kadastrinių matavimų ir kadastro duomenų surinkimo bei tikslinimo taisyklės“ patvirtintomis Žemės ūkio ministro 2002-12-30 įsakymu Nr. 522. Riboženklis ir geodezinio pagrindo punktus per visą statybos darbų laikotarpį, saugo Rangovas, vadovaudamasis „Riboženklių apsaugos instrukcija“, patvirtinta Valstybinės žemėtvarkos ir geodezijos tarnybos prie Lietuvos Respublikos žemės ūkio ministerijos 1996-08-30 įsakymu Nr. 88 ir „Valstybinio geodezinio pagrindo punktų apsaugos instrukcija GKN-01-91“, patvirtinta Valstybinės geodezijos tarnybos prie Statybos ir urbanistikos ministerijos 1991- 10-30 įsakymu Nr. 49, bei Nacionalinės žemės tarnybos prie Lietuvos Respublikos žemės ūkio ministerijos 2005-11-10 įsakymu Nr. 1P-209 „Dėl žemės sklypo ribų ženklinimo“.

Statinių kadastriniai matavimai atliekami vadovaujantis „Nekilnojamojo turto objektų kadastrinių matavimų ir kadastro duomenų surinkimo bei tikslinimo taisyklėmis“.

Užbaigus statybos darbus, Užsakovas iš Rangovo perima ženklus, būtinus tolimesniems matavimams (pvz., kontroliuoti sankasos ar statinių nusėdimus).

6.9. Esami žemės paviršiaus aukščiai

Esami žemės paviršiaus aukščiai, pateikti sutarties dokumentacijoje, yra pagrindas žemės darbų kiekių, pateiktų Darbų kiekių sąrašuose, nustatymui. Todėl prieš pradėdant žemės darbus, Rangovas, dalyvaujant Inžinieriui arba Statybos techniniam prižiūrėtojui, nustato faktiškus žemės paviršiaus aukščius. Atliktų darbų kiekius Rangovas nustato kas mėnesį ir pateikia patvirtinti Inžinieriui arba Statybos techniniam prižiūrėtojui.

6.10. Komunaliniai patarnavimai

Statybvietėje esantys vamzdynai ir jų būklė bei poreikis juos perkelti nurodyti pirkimo dokumentuose arba patvirtintoje Statinio projektavimo užduotyje.

Rangovas patikslina požeminių ir orinių linijų padėtį. Jei darbų metu vamzdynai bus pažeisti, Rangovas nedelsdamas turi pasirūpinti jų rekonstravimu. Jei pažeidimai bus pirkimo dokumentacijoje arba Statinio projektavimo užduotyje pažymėtuose vamzdynuose, apie kuriuos Rangovas žinojo iš anksto, visas su vamzdynų rekonstravimu susijusias išlaidas apmoka Rangovas.

Jei vamzdynai nebuvo nurodyti sutarties dokumentacijoje arba Statinio projektavimo užduotyje ir Rangovas nežinojo apie jų buvimą, tų vamzdynų rekonstravimo ir naudojimo išlaidas apmoka Užsakovas.

7. Statybos darbų organizavimas ir metodai

7.1. Statinių statybos ir statybos darbų eiliškumo grafikas

Statinio statybos darbus Rangovas pradėti gali gavus statybą leidžiančius dokumentus vadovaujantis STR 1.05.01:2017 „Statybą leidžiantys dokumentai. Statybos užbaigimas. Statybos sustabdymas. Savavališkos statybos padarinių šalinimas. Statybos pagal neteisėtai išduotą statybą leidžiantį dokumentą padarinių šalinimas“.

Statinio statybų darbus sudaro šie technologiniai procesai:

1. Statybą leidžiančio dokumento gavimas (kai jis provalomas);
2. Trasos nužymėjimas;
3. Statybos sklypo paruošimas;
4. Žemės sankasos įrengimas;
5. Gatvės bortu įrengimas
6. Šalčiui neįėjusių (drenuojančių) dangos sluoksnių įrengimas;
7. Nesurištųjų mineralinių medžiagų sluoksnių įrengimas;
8. Asfalto dangų įrengimas;
9. Betoninių trinkelinių dangos įrengimas;
10. Baigiamieji darbai (ženklinimas, žali plotai)

7.2. Specialūs reikalavimai neįprastų statybos darbų technologijai

Specialūs reikalavimai neįprastų statybos darbų technologijai nepateikiami dėl jų neaktualumo.

	Lapas	Lapų	Laida
P24-36_KR_TDP_BD.S_BTS	19	49	0

7.3. Reikalavimai statybos įrangai ir transporto priemonėms – orientacinis mechanizmų sąrašas nurodant techninius rodiklius

Statybos metu rekomenduojama naudoti šiuos pagrindinius mechanizmus ir autotransporto priemones (konkretūs mechanizmai, jų judėjimas nurodomi Rangovo technologiniame projekte):

- autosavivarčiai;
- autokrautuvai;
- traktoriai;
- rautuvas – rinktuvas ant traktoriaus;
- medžio atliekų smulkintuvas;
- buldozeris;
- ekskavatorius;
- autokranas;
- freza asfalto dangoms;
- savaeigiai volai;
- prikabinamas volas;
- autogreideriai;
- asfalto klotuvas;
- autogudronatorius;
- laistymo mašina – mechaninė šluota;
- krovinių mašinos;
- specializuotas automobilis.

Visi statybos metu naudojami mechanizmai ir autotransporto priemonės parenkami tokie, kurie nesukeltų vibracijos aplink statybos sklypą esantiems pastatams.

Žemės darbų mašinos ir transportavimo priemonės bei įrenginiai turi būti:

- tinkamai suprojektuoti ir pagaminti atsižvelgiant į ergonominius reikalavimus;
- techniškai tvarkingi;
- tinkamai ir teisingai naudojami;
- žemės darbų mašinų, transporto priemonių ir transportavimo įrenginių vairuotojai bei juos aptarnaujantys darbuotojai turi būti specialiai apmokyti;
- būtina užtikrinti, kad žemės darbų mašinos, transporto priemonės ir transportavimo įrenginiai neįgriūtų į iškasas arba į vandenį (minimalus atstumas nuo iškasų šlaito krašto iki artimiausios statybinės mašinos atramos būtų parenkamas pagal DT 5-00 p. 26 1 lentelę);
- žemės darbų mašinų ir transportavimo įrenginių kabinos, kur to reikia, mašinai apvirtus turi apsaugoti vairuotoją nuo suspaudimo ir krentančių daiktų.

Visi kėlimo mechanizmai ir kėlimo reikmenys, įskaitant pagrindines sudedamąsias dalis, tvirtinimus, įtvirtinimus ir atramas, turi būti:

- reikiamai suprojektuoti ir pastatyti bei pakankamai stiprūs naudoti pagal numatytą paskirtį;
- teisingai sumontuoti ir naudojami;
- tvarkingi ir prižiūrimi;
- tikrinami ir reguliariai bandomi bei kontroliuojami, vadovaujantis Lietuvos Respublikos potencialiai pavojingų įrenginių priežiūros įstatymu bei kitais norminiais teisės aktais;
- aptarnaujami kvalifikuotų (atitinkamai apmokytų, atestuotų) darbuotojų;
- ant visų kėlimo mechanizmų ir priemonių turi būti aiškiai matomoje vietoje nurodytas didžiausias leistinas apkrovos dydis – keliamoji galia;
- kėlimo mechanizmai ir priemonės turi būti naudojami tik pagal paskirtį;
- krovinių paėmimo įtaisų krovinių kabliai turi būti su apsauginiais užraktais, kad krovinys negalėtų savaime iškristi.

7.4. Bendrieji statybos darbų statybvietėje saugos, sveikatos, higienos reikalavimai ir sąlygos

	Lapas	Lapų	Laida
P24-36_KR_TDP_BD.S_BTS	20	49	0

Prieš statybos darbų pradžią veikiančios įmonės teritorijoje statybos Rangovas ir įmonės vadovas privalo įforminti aktą-leidimą, kuriame turi būti numatytos priemonės, užtikrinančios darbų saugą. Prieš statybos darbų pradžią ir darbų eigoje statybvietėje turi būti nustatytos pavojingos zonos, kuriose nuolat veikia arba gali veikti (atsirasti) rizikos veiksniai. Pavojingos zonos, kuriose nuolat veikia pavojingi ir/arba kenksmingi veiksniai arba kuriose gali veikti (atsirasti) pavojingi ir/arba kenksmingi veiksniai, turi būti aptvertos apsauginiais aptvarais, kad kliudytų darbuotojams, neturintiems teisės patekti į tokias zonas. Darbų vykdymui pavojingose zonose, kuriose nuolat veikia ar gali veikti (atsirasti) rizikos veiksniai, nepriklausantys nuo atliekamų darbų pobūdžio, turi būti išduota paskyra-leidimas. Darbų vadovas privalo nedelsiant nutraukti darbus, jei gamtinės sąlygos (pūga, vėjas, uraganas, perkūnija, sniegas ir kt.) kelia pavojų darbuotojų saugai ir sveikatai.

Gyvenvietėse ir veikiančių įmonių teritorijose esančios statybvietės turi būti aptvertos, kad į jas nepatektų pašaliniai asmenys. Visas personalas privalo būti supažindintas su projektu. Kelyje dirbantys darbuotojai privalo dėvėti oranžinius darbo rūbus arba signalines oranžines liemenes. Mechanizatoriai, vairuotojai ir kiti darbuotojai – signalines oranžines liemenes. Visi automobiliai ir mechanizmai, dirbantys kelyje, turi dirbti įsijungę oranžinės spalvos mirksinčius švyturėlius.

Visi darbuotojai, dirbantys statybvietėje, privalo būti išklause darbuotojų saugos ir sveikatos instruktavimą darbo vietoje, priešgaisrinės saugos instruktavimą ir aplinkosaugos reikalavimus, turėti galiojančią sveikatos patikrinimo pažymėjimą. Mechanizatoriai ir vairuotojai turi turėti galiojančius pažymėjimus, leidžiančius valdyti paskirtus mechanizmus ir mašinas. Darbuotojai, dirbantys pagal paskyras – leidimus, turi būti pasirašytinai supažindinti su paskyros – leidimo reikalavimais. Darbuotojai gali dirbti tik tą darbą, kuriam jie yra instruktuoti.

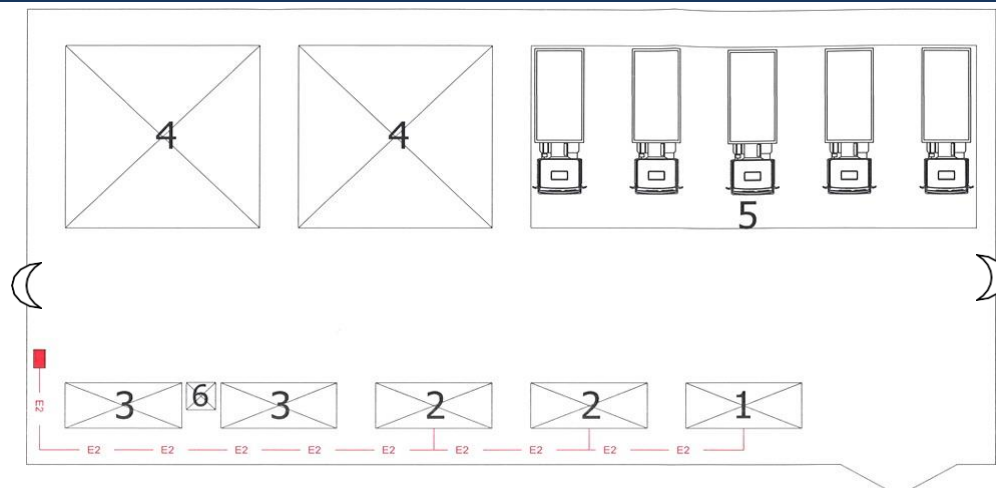
Darbuotojai privalo žinoti darbuotojų saugos ir sveikatos, priešgaisrinės saugos, aplinkosaugos, asmens higienos reikalavimus ir juos vykdyti, mokėti suteikti pirmąją medicininę pagalbą ir naudoti pirmines gaisro gesinimo priemones. Statybvietėje turi būti užtikrinta, kad darbuotojui bet kuriuo metu galėtų būti suteikta pirmoji pagalba.

7.4.1. Statybvietės ribos ir jos aptvėrimas

Statybvietės supančios aplinkos ribos turi būti aiškiai matomos ir suprantamai pažymėtos. Asmenys, organizuojantys darbus kelyje, turi užtikrinti, kad darbo vietos kelyje (gatvėje) ar šalia kelio (gatvės) būtų aptvertos ir pažymėtos reikiamaisiais kelio ženklais, atitvarais ir nukreipiamaisiais įtaisais, o tamsiuoju paros metu ar esant blogam matomumui, – ir šviesomis. Taisomuose kelių (gatvių) ruožuose dirbantys asmenys nustatytais atvejais ir tvarka gali reguliuoti eismą.

Statybvietė turi būti aptverta, kad į jas nepatektų pašaliniai asmenys. Statybos metu statybvietėje pėsčiųjų eismas nenumatomas.

	Lapas	Lapų	Laida
P24-36_KR_TDP_BD.S_BTS	21	49	0



Statybos aikštelės schema

- 1 - Biuro konteineris su WC
- 2 - Konteinerinis statybinis vagonėlis
- 3 - Sandėliavimo konteineriai įrankiams ir smulkiems mechanizmar
- 4 - Aikštelės laikinam statybinių medžiagų saugojimui
- 5 - Statybinės technikos laikymo vieta
- 6 - Kilnojamas biotualetas
- - Įvadinis apskaitos skydelis
- E2 — - Elektros kabelis
- ☾ - įvažiavimas/išvažiavimas

6.4.1 pav. Preliminari statybos aikštelės schema

7.4.2. Pagrindiniai transporto, pėsčiųjų keliai, būtini kelio ženklai

Vadovaujantis Lietuvos Respublikos Kelių eismo taisyklėmis atliekant kelio statybos darbus, rekonstravimo darbus arba kapitalinio remonto darbus, eismui pavojingos kliūtys ir darbų vietos privalo būti pažymėtos signaliniais ženklais Nr. 106. Nuimti kliūtys arba darbų vietos ženklinimą signaliniais ženklais galima tik tada, kai pašalinamos kliūtys, užbaigiami darbai.

Judėjimo keliai, taip pat laiptai, pritvirtintos kopėčios, krovimo aikštelės bei platformos turi būti apskaičiuotos, išdėstytos ir tokių matmenų, kad pėstieji ir transporto priemonės galėtų saugiai judėti ir nekeltų pavojaus darbuotojams, esantiems šalia judėjimo kelių ir įrenginių. Keliai turi būti aiškiai pažymėti, reikiamai prižiūrimi ir tikrinami. Transporto priemonių judėjimo keliai turi būti nutiesti pakankamu atstumu nuo durų, vartų, pėsčiųjų perėjų, tarpuvarčių bei laiptinių.

Statyviečių aptvarų aukštis turi būti ne žemesnis kaip 1,6 m. Aptvarai, esantys šalia masinio žmonių judėjimo kelių, turi būti ne žemesni kaip 2 m, su vientisu apsauginiu stogeliu, apsaugančiu nuo krentančių daiktų. Vykdam žemės darbus gyvenviečių ar veikiančių įmonių teritorijoje, duobės, tranšėjos ir kitos iškasos tose vietose, kur vyksta transporto ar pėsčiųjų judėjimas, turi būti aptvertos pagal vadovaujantis Saugos ir sveikatos taisyklių statyboje reikalavimais. Perėjimo vietose per iškasas turi būti nutiesti ne siauresni kaip 1 m perėjimo tilteliai su aptvarais, apsaugančiais nuo kritimo.

Rangovas, prieš pradėdam tinklų klojimo darbus atitinkamame gatvės ruože, privalo laikino eismo apribojimo sprendinius suderinti su atitinkamomis institucijomis, pasirūpinti, kad būtų pastatyti ženklai, įspėjantys apie uždarytą automobilių kelio ruožą bei ženklai, nukreipiantys automobilių eismą kitomis gatvėmis, taip suformuojant apylankas ir pastatant jų (apylankų) schemas (jei bus priimtas sprendimas laikinai riboti transporto eismą tam tikrame gatvės ruože).

Jeigu bus uždaryta tik viena automobilių eismo juosta būtina pastatyti automobilių eismą nukreipiančias gaires bei kelio ženklus nurodančius ir įspėjančius apie uždarytą vieną eismo juostą su kelio susiaurėjimu, pastatyti laikinus informacinius ir eismo reguliavimo ženklus informuojančius apie eismo ypatybes darbų vykdymo metu.

Esamus ženklus, prieštaraujančius laikinam eismo organizavimui uždengti, prieš tai susiderinus su atitinkamomis institucijomis.

P24-36_KR_TDP_BD.S_BTS	Lapas	Lapų	Laida
	22	49	0

Apie numatomų darbų pradžios laiką bei jų trukmę atitinkamame gatvės ruože taip pat informuoti esamus gyventojus bei veikiančias įmones, susijusias su laikinai apribojamu eismu gatvėje.

Vykdamas statybos darbus turi būti užtikrinamas privažiavimas bei priėjimas prie visų funkcionuojančių pastatų bet kuriuo paros metu. Tuo tikslu siūloma inžinerinius lauko tinklus kloti nuo šulinio iki šulinio, pilnai užbaigiant darbus viename ruože ir tik po to pradėdant darbus kitame.

7.5. Statinio statybos techninės priežiūros organizavimas ir vykdymo tvarka

7.5.1. Reikalavimai statinio statybos techninės priežiūros grupės sudėčiai ir kvalifikacijai

Vykdamas kapitalinio remonto darbus, privaloma bendroji (bendrujų statybos darbų) techninė priežiūra. Bendrąją (bendrujų statybos darbų) techninę priežiūrą gali atlikti vienas statinio statybos techninis prižiūrėtojas (bendrosios statinio statybos techninės priežiūros vadovas) arba jo vadovaujama priežiūros grupė. Neatestuoti atitinkamų statybos sričių specialistai privalo turėti aukštesnįjį statybos išsilavinimą ar kitą techninį išsilavinimą (specialųjį vidurinį). Jie dirba kaip statinio statybos techninio prižiūrėtojo (bendrosios ar specialiosios statinio statybos techninės priežiūros vadovo) pagalbininkai ir atsiskaito jam. Statytojui atsiskaito tik statinio statybos techninis prižiūrėtojas.

Statinio statybos techninės priežiūros grupės sudėtis nustatoma sudarant techninės priežiūros sutartį. Minimalus techninių prižiūrėtojų skaičius nurodomas viešųjų pirkimų dokumentuose.

Fiziniai asmenys einantys neypatingojo statinio statybos techninės veiklos pagrindinių sričių vadovų pareigas, turi atitikti minimalius kvalifikacinius reikalavimus nustatytus Lietuvos Respublikos Statybos įstatymo 12 straipsnio 5 dalyje, turi išlaikyti profesinių ir teisinių žinių egzaminus pagal aplinkos ministro nustatytą tvarką. Reikalavimus atitinkantys asmenys turi būti atestuoti valstybės įmonės Statybos produkcijos sertifikavimo centras ir turėti „Neypatingo statinio statybos techninės priežiūros vadovo“ atestatą, suteikiantį teisę dirbti neypatinguose statiniuose.

7.5.2. Statinio statybos techninės priežiūros periodiškumas ir darbo apimtis

Nuolatiniai statinio būklės stebėjimai atliekami ne rečiau kaip kartą per mėnesį. Nuolatiniai statinio būklės stebėjimai atliekami dažniau kaip kartą per mėnesį, kai:

- pastebėti statinio (jo konstrukcijų, inžinerinių sistemų) būklės defektai ar neleistinos deformacijos;
- vykdomi statinio dalies rekonstravimo ar kapitalinio remonto darbai;
- statinio sklype ar besiribojančiuose sklypuose vykdomi naujo statinio statybos arba esamo statinio rekonstravimo darbai;
- pageidauja Naudotojas.

Nuolatinis statinio būklės stebėjimas atlieka techninis prižiūrėtojas arba, kai techninis prižiūrėtojas yra juridinis asmuo, – darbuotojas, kuriam yra pavesta atlikti nuolatinis statinio būklės stebėjimus.

Nuolatinis stebėjimų metu vizualiai tikrinamos statinio pagrindinės konstrukcijos, fiksuojami pastebėti defektai, avarijų pavojai ir numatomos priemonės jiems pašalinti, vizualiai tikrinama gaisrinės saugos įrenginių ir priemonių būklė, patalpų ir aplinkos sanitarinė būklė.

Statinis periodines ir specializuotas apžiūras sudaro:

kasmetinės statinio, atskirų jo konstrukcijų ir inžinerinės įrangos apžiūros, kurios atliekamos pasibaigus žiemos sezonui (atsižvelgiant į statinio naudojimo ypatumus ir prieš prasidedant žiemos sezonui);

neeilinės apžiūros, kurios atliekamos po stichinių nelaimių (gaisrų, liūčių, uraganų ir pan.) statinio ar atskirų jo konstrukcijų griūtis ir kitų reiškinų, sukėlusių pavojingas konstrukcijų deformacijas, taip pat keičiantis Naudotojui ar techniniam prižiūrėtojui;

kitos papildomos apžiūros, kurias nustatė statinio savininkas ar kurios yra numatytos kituose teisės aktuose. Esant ypatingam arba specifiniam poveikiui statiniams ir jų konstrukcijoms (agresyvi aplinka, aukšta temperatūra, sunkus kėlimo mechanizmų darbo režimas, smūgiai ir kita.), be nuolatinis stebėjimų kas 10-15 dienų atliekamos bendrosios arba dalinės periodinės apžiūros.

7.5.3. Statinio statybos techninės priežiūros organizavimo ir vykdymo tvarka

Nustatoma pagal STR 1.04.04:2017 „Statinio projektavimas, projekto ekspertizė“ 18 priedą.

	Lapas	Lapų	Laida
P24-36_KR_TDP_BD.S_BTS	23	49	0

Kelių ir gatvių statybos techninė priežiūra			
EIL. NR.	PAVADINIMAS	MINIMALUS VALANDŲ SKAIČIUS	PASTABOS
1.	Projekto nagrinėjimas	20	
2.	Gatvės su vieno slukšnio asfalto danga	12	Sankasos įrengimo su pralaidomis, vandens nuvedimu ir drenažais, apsauginio šalčiui atsparaus slukšnio, šalčiui nejautraus slukšnio įrengimo, pagrindo įrengimo ir asfalto dangos vieno slukšnio įrengimo techninė priežiūra
3.	Nuovažos	24	
4.	Eismo saugumo priemonių įrengimas	4	
5.	Dokumentacijos tvarkymas (paslėpti darbai, statybos produktų atitikties dokumentų, statybos žurnalų tvarkymas, aktų pasirašymas)	48	
6.	Geodezinės nuotraukos tikrinimas	12	
7.	Užbaigimo komisija	24	
	Viso:	144	

Minimalus apsilankymų skaičius per savaitę – 2 kartai ir prieš kiekvieno naujo technologinio proceso pradžia.

8. DETALIOSIOS SPECIFIKACIJOS

9. Paruošiamieji darbai

9.1. Griaunami pastatai, statybinių atliekų panaudojimas ir (ar) utilizavimas

Perteklinis gruntas išvežamas į Užsakovo nurodytą vietą laikinam saugojimui arba antriniam panaudojimui.

Darbų vykdymo ir baigimo metu Rangovas vykdo susidarančių atliekų apskaitą ir pildo atliekų žurnalą. Rangovas saugo aplinką objekte ir aplink jį nuo užteršimo. Jis taip pat surenka visas atliekas, gamybos ir komunalinius teršalus ir transportuoja juos į valdžios institucijų patvirtintą sąvartyną. Rangovas atsako, kad toksiškos medžiagos ar skysčiai nepatektų į orą, vandenį ir žemės plotą statybos vietoje ar arti jos ir apsaugos Užsakovą nuo bet kokių jam reikiamų pretenzijų ar įsipareigojimų.

9.2. Būtinai laikini pastatai, inžineriniai tinklai, keliai, reikalavimai ir sąlygos jiems

Laikini pastatai (statyboje dirbančių žmonių aptarnavimui) galimi gavus raštišką sutikimą iš numatomos panaudoti teritorijos savininko ar naudotojo. Prie laikinų patalpų (statyboje dirbančių žmonių aptarnavimui) ir rūkymo vietų įrengiami priešgaisriniai skydai.

9.3. Darbų atlikimas

9.3.1. Įvadas

Techninių specifikacijų (toliau – TS) skyrius parengtas pagal KTR 1.01:2008 „Automobilių keliai“ (toliau – KTR 1.01:2008), Įrengimo taisyklių [T ŽS 17 „Automobilių kelių žemės darbų atlikimo ir žemės sankasos įrengimo taisyklės“ (toliau – [T ŽS 17), galiojančių Lietuvos standartų (LST) ir kitų normatyvinių statybos techninių dokumentų reikalavimus.

Šiame TS skyriuje išdėstyti reikalavimai statybos darbų pradžioje atliekamų paruošiamųjų darbų atlikimui, kontrolei ir priėmimui.

Statybos vietos (statybvietės) ruošimo metu Rangovas privalo:

- garantuoti statybvietės paviršiaus nusausinimą ir lietaus vandens nuleidimą;
- apsaugoti statybvietę nuo pavojingo požeminių vandenių poveikio, pavasario polaidžio ir kt.;
- vengti fizinių ir mechaninių žemės savybių pablogėjimo;

P24-36_KR_TDP_BD.S_BTS	Lapas	Lapų	Laida
	24	49	0

- pašalinti viršutinį dirvožemio sluoksnį ir kitas netinkamas ar pavojingas medžiagas;
- teisingu darbų organizavimu apsaugoti aplinką ir sumažinti triukšmą;
- pagal statybvietės ypatumus ir statybos darbų pobūdį atlikti visus kitus paruošiamuosius darbus.

9.3.2. Vandens nuleidimas

Atliekant darbus Rangovas turi naudoti tinkamus statybos metodus, kad būtų užtikrintas vandens nuleidimas iš statybvietės. Potvynių ir liūčių vanduo turi būti tuoj pat nuleistas iš statybvietės, kad būtų išvengta pylimams ir kitoms konstrukcijoms naudojamo grunto savybių pablogėjimo ar kitos žalos. Jei žala padaryta dėl Rangovo kaltės, jis turi atlyginti visus nuostolius.

9.3.3. Dirvožemio, augmenijos ir atliekų pašalinimas

Rangovas iš statybvietės turi pašalinti dirvožemį, augmeniją ir atliekas, kad šios medžiagos nepatektų į pylimus. Dirvožemio, augmenijos ir atliekų pašalinimo apimtys nurodytos projekte.

Pašalintas dirvožemis turi būti sandėliuojamas šiam tikslui skirtose vietose ir vėliau panaudojamas iškasų ir pylimų šlaitams tvirtinti. Jie turi būti susmulkinti šiam tikslui skirtose vietose arba sandėliuojami kartu su kitomis atliekomis.

9.3.4. Senų dangų ir kitų sutvirtintų vietų išardymas

Senos dangos ir kitos sutvirtintos vietos turi būti išardytos statybvietės ruošimo metu pagal projekto nurodymus. Atliekamos medžiagos turi būti sandėliuojamos ar, gavus Techninės priežiūros inžinieriaus leidimą, panaudotos kitiems statybos darbams, jei šių medžiagų panaudojimas nenumatytas projekte.

9.3.5. Želdinių apsaugolimas vykdant statybos darbus

1) Atliekant statybos darbus, kad būtų išsaugoti statybvietėje paliekami ir gretimuose žemės sklypuose augantys želdiniai, privaloma:

1.1) išpurenti ir patręšti žemę po statybvietėje augančių medžių ir krūmų lajomis prieš statybos pradžią, kad pagerėtų jų augimo sąlygos statybos laikotarpiu;

1.2) iki darbų pradžios aptverti medžius ir krūmus, augančius statybvietėje ir arčiau kaip 5 m nuo įvažiavimo ar išvažiavimo iš statybvietės važiuojamosios dalies krašto:

1.2.1) medžių grupes ir krūmus ištisiniu, ne žemesniu kaip 2 m aptvaru ir ne arčiau kaip 1,5 m nuo medžių kamienų ir 1 m nuo krūmų;

1.2.2) pavienius medžius – trikampi aptvaru, kurio apatinės kraštinės turi būti ne arčiau kaip 0,5 m nuo medžio kamieno, arba lentomis. Aptvarą tvirtinti kuolais, įkaltais 0,5 m ir giliau;

1.3) aptveriant visą statybvietę, neaptverti į ją nepatenkančių gatvės ir kitų želdinių;

1.4) įrengti takus, pakeltus virš žemės paviršiaus, ne arčiau kaip 1,5 m nuo medžio kamieno, kai darbo metu reikia vaikščioti arti želdinių (po medžių lajomis);

1.5) saugoti vejas, gėlynus, jeigu statinio projekte nenumatyta juos pertvarkyti;

1.6) saugoti nuimtą nuo žemės sklypo užstatomos dalies dirvožemį tam tikslui skirtose vietose, apsaugant jį nuo užteršimo, išplovimo, išpustymo (vėjo), kad būtų galima jį panaudoti sklypo sutvarkymo ir želdinimo darbams;

1.7) laistyti želdinius Medžių ir krūmų priežiūros, vandens telkinių, esančių želdynuose, apsaugos, vejų ir gėlynų priežiūros taisyklių, patvirtintų aplinkos ministro 2008 m. sausio 18 d. įsakymu Nr. D1-45 (Žin., 2008, Nr. [10-356](#)), nustatyta tvarka;

1.8) nesandėliuoti medžiagų ir įrenginių, nevažinėti, nestatyti transporto priemonių, laikinų statinių ir įrenginių prie medžių arčiau kaip 1 m nuo medžių lajų projekcijų, bet ne arčiau kaip 3 m nuo kamieno ir 2 m nuo krūmų. Nesandėliuoti degių medžiagų arčiau kaip 10 metrų nuo medžių kamienų ir krūmų;

1.9) nekasti tranšėjų (kabelio, vandentiekio ir kanalizacijos vamzdžių ir kt. įrenginių tiesimui) arčiau kaip 3 m nuo medžio kamieno, kurio diametras didesnis kaip 15 cm, arčiau kaip 2 m, kai kamieno diametras iki 15 cm ir arčiau kaip 1,5 m – nuo krūmų, skaičiuojant atstumą nuo kraštinio stiebo;

1.10) tvirtinti tranšėjų, kasamų biriamie ir šlapiame grunte, leidžiamu atstumu (nurodytu 1.9) punkte) prie medžių ir krūmų, sienutes statramsčiais;

1.11) užpilti žemėmis pagal projektą padarytas tranšėjas per trumpiausią laiką, bet ne ilgiau kaip per mėnesį;

1.12) medžių pomeidyje (lajos projekcijos zonoje) darbus vykdyti žemiau pagrindinių skeletinių šaknų (ne mažiau kaip 1,5 m nuo dirvožemio paviršiaus), nepažeidžiant šaknų sistemos;

1.13) nepakeisti daugiau kaip 5 cm (virš ar žemiau) natūralaus grunto lygio prie medžio šaknų kaklelio ir iki 2 m atstumu nuo medžio kamieno.

	Lapas	Lapų	Laida
P24-36_KR_TDP_BD.S_BTS	25	49	0

9.3.6. Darbų priėmimas

Tikrinant išardymo darbus, turi būti patikrintas jų atitikimas projektui: ar iš statyb vietės pašalintos visos projekte nurodytos medžiagos ir požeminių konstrukcijų elementai, ar gruntas sutankintas. Po tranšėjų užpylimo turi būti atlikta žemės paviršiaus ir požeminių komunikacijų tinklų geodezinė nuotrauka ir nustatomos tikrosios žemės darbų apimtys. Perduodant vamzdynus, turi būti nustatytas jų tikrasis gylis. Rangovas turi pateikti priėmimo procedūros reikalaujamus atitinkamos valdžios instancijos pasirašytus dokumentus.

10. Žemės darbai

10.1. Įvadas

TS skyrius parengtas pagal galiojančių JT ŽS 17, galiojančių Lietuvos standartų (LST) ir kitų normatyvinių statybos techninių dokumentų reikalavimus.

TS skyriuje pateikti reikalavimai kelio žemės sankasos įrengimui naudojamoms medžiagoms, sankasos įrengimo darbams, šių darbų kontrolei ir priėmimui.

10.2. Medžiagos

Žemės sankasos įrengimui naudojami gruntai ir kitos statybinės medžiagos turi atitikti JT ŽS 17 V skyriaus II skirsnio reikalavimus.

Inžinerinė geologinė pagrindinių grunto tipų klasifikacija, savybės ir įvertinimas yra pateikti LST 1331:2015.

10.3. Paruošiamieji darbai

Atliekant žemės sankasos paruošiamuosius darbus reikia vadovautis JT ŽS 17 reikalavimais.

Siekiant išvengti žalos ir darbų nutraukimo, žemės sankasa turi būti apsaugota nuo potvynio ir liūčių vandens. Potvynio ir liūčių vanduo iš statybos darbų vietos turi būti nuleistas nedelsiant. Žemės darbai turi būti atliekami taip, kad būtų išvengta vandens susikaupimo darbo vietoje.

Vykdam žemės darbus, draudžiama užversti gruntu ar statybos produktais bei jų atliekomis želdinius, požeminių inžinerinių tinklų šulinių (kamerų) dangčius, gaisrinius hidrantus, geodezijos ženklus, kitus įrenginius bei priešgaisrinius kelius, o statybos produktų atliekomis – kultūros paveldo objektų teritorijas ir jų apsaugos zonas.

10.3.1. Darbų kontrolė ir priėmimas

Darbų kontrolė ir bandymai turi atitikti JT ŽS 17 V skyriaus IV ir V skirsnių reikalavimus.

10.3.2. Bandymų rūšys

Reikalavimai bandymų rūšims pateikti JT ŽS 17 XVIII skyriaus II, III, IV, V, VI ir VII skirsniuose.

10.3.3. Darbų atlikimas žiemą

Reikalavimai žemės sankasos įrengimui žiemos metu išdėstyti JT ŽS 17 VIII skyriaus VII skirsnyje.

10.3.4. Žemės sankasos geometrinių dydžių tikrinimas

Žemės sankasos geometrinių dydžių tikrinimas atliekamas laikantis JT ŽS 17 VIII skyriaus II skirsnyje išdėstytų reikalavimų.

Eil. Nr.	Žemės sankasos dalis	Gruntų grupės	D_{Pr} , %
1.	Viršutinė dalis iki 1,0 m gylio pylimuose ir 0,5 m gylio iškasose	ŽG, ŽP, ŽB, SB, SG, SP ŽD, ŽM, SD, SM	100
2.	Apatinė pylimo dalis nuo 1,0 m gylio iki pylimo pado	ŽG, ŽP, ŽB SB, SG, SP ŽD, ŽM, SD, SM	98

	Lapas	Lapų	Laida
P24-36_KR_TDP_BD.S_BTS	26	49	0

3.	Viršutinė dalis iki pylimo pado pylimuose ir 0,5 m gylio iškasose	ŽD _o , ŽM _o , SD _o , SM _o , D [*] , M [*] , OK ³)	97,0
----	---	---	------

10.3.5.Tolerancija

Kontroliuojami parametrai, leistinųjų nuokrypių arba parametų vertės nurodytos lentelėje.

Kontroliuojami dydžiai	Leistinųjų nuokrypių arba dydžių vertės
Žemės sankasa	
Aukščiai	±5 cm
Plotis (atstumas nuo žemės sankasos ašies iki briaunos)	±10 cm
Skersiniai nuolydžiai	±0,5 % (absoliut.)
Šlaitų nuolydžiai	±10 % (sant.)
Pylimo pado plotis	±20 cm
Bermos plotis	±20 cm
Augalinio sluoksnio storis	±20 %, bet ne mažesnis kaip 6 cm
Sutankinimo rodiklis	100%; 97%, kai h≤0,5 m 98%; 97%; 95%, kai h>0,5 m
Deformacijos modulis	≥45 MPa (45 MN/m ²)

10.3.6.Standartai

LST 1331:2015	Gruntai, skirti keliams ir jų statiniams. Klasifikacija
LST 1360.1:1995	Automobilių kelių gruntai. Bandymo metodai. Granulimetrinės sudėties nustatymas.
LST 1360.3:1995	Automobilių kelių gruntai. Bandymo metodai. Drėgnio nustatymas.
LST 1360.4:1995	Automobilių kelių gruntai. Bandymo metodai. Takumo ir plastiškumo ribų nustatymas.
LST 1360.5:1995	Automobilių kelių gruntai. Bandymo metodai. Bandymas štapu.
LST 1360.6:1995	Automobilių kelių gruntai. Bandymo metodai. Grunto tankio nustatymas.
LST 1360.7:1995	Automobilių kelių gruntai. Bandymo metodai. Grunto dalelių tankio nustatymas.

Be šių standartų gali būti taikomi ir kiti juos atitinkantys lygiaverčiai standartai.

10.3.7.Statybos techniniai dokumentai

KTR 1.01:2008	Automobilių keliai
STR 1.06.01:2016	Statybos darbai. Statinio statybos priežiūra
ĮT ŽS 17	Automobilių kelių žemės darbų atlikimo ir žemės sankasos įrengimo taisyklės

11. Nesurištų mineralinių medžiagų sluoksniai

11.1.Įvadas

TS skyrius parengtas pagal Automobilių kelių užpildų techninių reikalavimų aprašo TRA UŽPILDAI 19 (toliau – TRA UŽPILDAI 19), Automobilių kelių nesurištųjų mišinių ir grūtnų, naudojamų sluoksniams be rišiklių, techninių reikalavimų aprašo TRA SBR 19 (toliau – TRA SBR 19), Automobilių kelių dangos konstrukcijos sluoksnių be rišiklių įrengimo taisyklių ĮT SBR 19 (toliau – ĮT SBR 19), galiojančių Lietuvos standartų (LST) ir kitų normatyvinių statybos techninių dokumentų reikalavimus.

TS skyriuje išdėstyti reikalavimai gatvės pagrindų sluoksnių medžiagoms ir jų mišiniams, šių medžiagų ir mišinių paruošimui, pagrindų sluoksnių įrengimui, darbų kontrolei ir priėmimui.

P24-36_KR_TDP_BD.S_BTS	Lapas	Lapų	Laida
	27	49	0

11.2. Medžiagos

11.2.1. Šalčiui neujatrus sluoksnis (ŠNS)

ŠNS apatinei daliai gali būti naudojami gruntai pagal standartą LST 1331 – ŽB, ŽG, ŽP, SB, SG ir SP.

12.1 lentelė. Gruntų klasifikacija

Pagrindinė grupė	Apibrėžtis ir pavadinimas				
	Dalelių matmenys (mm) ir kiekis (masės %)		Grunto grupė	Grunto grupės žymuo	
	Dalelių skersmuo ≤ 0,063 mm	Dalelių skersmuo ≤ 2 mm			
Stambiagrūdis gruntas	≤ 5 masės %	< 60 masės %	Žvyras	Blogos sanklodos žvyras: $C_u < 6$, C_c - bet koks	ŽB
				Geros sanklodos žvyras: $C_u ≥ 6$, C_c nuo 1 iki 3	ŽG
				Periodinės sanklodos žvyras: $C_u ≥ 6$, $C_c < 1$ arba > 3	ŽP
		≥ 60 masės %	Smėlis	Blogos sanklodos smėlis: $C_u < 6$, C_c - bet koks	SB
				Geros sanklodos smėlis: $C_u ≥ 6$, C_c nuo 1 iki 3	SG
				Periodinės sanklodos smėlis: $C_u ≥ 6$, $C_c < 1$ arba > 3	SP
Įvairiagrūdis gruntas	Nuo 5 masės % iki 15 ^{*)} masės %	< 60 masės %	Žvyro ir dulquio mišinys	Mažai dulkingas žvyras: nuo 5 masės % iki 15 masės % dalelių ≤ 0,063 mm	ŽD
			Žvyro ir molio mišinys	Mažai molingas žvyras: nuo 5 masės % iki 15 masės % dalelių ≤ 0,063 mm	ŽM
		≥ 60 masės %	Smėlio ir dulquio mišinys	Mažai dulkingas smėlis: nuo 5 masės % iki 15 masės % dalelių ≤ 0,063 mm	SD
			Smėlio ir molio mišinys	Mažai molingas smėlis: nuo 5 masės % iki 15 masės % dalelių ≤ 0,063 mm	SM

Pastaba:

C_u – rūšiutumo koeficientas, kuris apskaičiuojamas pagal šią formulę:

$$C_u = \frac{d_{60}}{d_{10}}$$

čia d_{60} ir d_{10} – dalelių dydis (mm), kurių grunte yra atitinkamai mažiau kaip 60 masės % ir 10 masės %.

C_c – sanklodos rodiklis, kuris apskaičiuojamas pagal šią formulę:

$$C_c = \frac{d_{30}^2}{d_{10} \times d_{60}}$$

čia d_{10} , d_{30} ir d_{60} – dalelių dydis (mm), kurių grunte yra atitinkamai mažiau kaip 10 masės %, 30 masės % ir 60 masės %.

^{*)} Pagal standartą LST 1331 [5.15] įvairiagrūdį gruntą gali sudaryti nuo 5 masės % iki 40 masės % dalelių, kurių skersmuo ≤ 0,063 mm, tačiau šiame apraše nurodytas intervalas apima tik gruntų grupes, kurios gali būti naudojamos PSBR įrengimui.

Atsparumas šalčiui. Pagal TRA SBR 19 VI sk. II skirsnį nesurištajam mišiniui su atliekų deginimo įrenginiuose ir bendro atliekų deginimo įrenginiuose susidarančiais pelenais ir šlaku nustatomas atsparumas šaldymui ir atšildymui.

Po atlikto šaldymo ir atšildymo bandymo bendras pradinis (prieš šaldymo ir atšildymo bandymą) dalelių < 0,063 mm kiekis bei po atlikto šaldymo ir atšildymo bandymo susidariusių papildomų dalelių < 0,063 mm kiekis, t. y. jų suma (bendroji masė), turi būti ne didesnis nei 9 masės %.

P24-36_KR_TDP_BD.S_BTS	Lapas	Lapų	Laida
	28	49	0

Smulkiųjų dalelių kiekis. Pagal standartą LST EN 933-1 nustatytas smulkiųjų dalelių < 0,063 mm didžiausias kiekis nesurištuosiuose mišiniuose turi atitikti 2 lentelėje pateiktus reikalavimus.

2 lentelė. Reikalavimai didžiausiam smulkiųjų dalelių kiekiui

Pro 0,063 mm akučių sietą prabyrančių dalelių kiekis, masės %	Kategorija UF
≤ 5	UF 5
≤ 3	UF 3 ^{*)}
*) UF 3 kategorija reikalaujama, kai nustatyta, kad gruntinio vandens lygis gali pakilti iki žemės sankasos viršaus.	

Pagal standartą LST 1360.1 nustatytas smulkiųjų dalelių < 0,063 mm didžiausias kiekis gruntuose turi būti ≤ 5 masės %.

Pagal standartą LST EN 933-1 nustatytam mažiausiam smulkiųjų dalelių < 0,063 mm kiekiui nesurištuosiuose mišiniuose reikalavimai nėra keliami.

3 lentelė. Reikalavimai mažiausiam smulkiųjų dalelių kiekiui

Pro 0,063 mm akučių sietą prabyrančių dalelių kiekis, masės %	Kategorija LF
Nėra reikalavimo	LF NR

Pagal standartą LST 1360.1 nustatytam mažiausiam smulkiųjų dalelių < 0,063 mm kiekiui gruntuose reikalavimai nėra keliami.

Stambesniųjų dalelių kiekis. Pagal standartą LST EN 933-1 nustatytas stambesniųjų dalelių kiekis nesurištuosiuose mišiniuose turi atitikti 4 lentelėje pateiktus reikalavimus.

4 lentelė. Reikalavimai stambesniųjų dalelių kiekiui nesurištuosiuose mišiniuose

Prabyrančių dalelių kiekis, masės %			Kategorija OC
2D	1,4D ^{a)}	D ^{b)}	OC 90
–	100	90–99	
<p>a) Jei sietų akučių dydžiai 1,4D ir 2D neatitinka standarto LST ISO 565 [5.4] R20 tikslų sietų numerių, tai pagal akučių dydį turi būti pasirinktas artimiausias gretimas didesnis sietas. Išnašos a) pavyzdys Nr. 1: nesurištojo mišinio, kurio didžiausios dalelės dydis D yra 22,4 mm, sieto akutės dydis 1,4D yra 31,5 mm. Atsižvelgiant į tai, kad 1,4×22,4=31,36 ir neatitinka standarte LST ISO 565 [5.4] R20 tikslaus sieto numerio, parenkamas kitas artimiausias gretimas didesnis sietas – 31,5 mm. Išnašos a) pavyzdys Nr. 2: nesurištojo mišinio, kurio didžiausios dalelės dydis D yra 22,4 mm, sieto akutės dydis 2D yra 45 mm. Atsižvelgiant į tai, kad 2×22,4=44,8 ir neatitinka standarte LST ISO 565 [5.4] R20 tikslaus sieto numerio, parenkamas kitas artimiausias gretimas didesnis sietas – 45 mm. b) Pro D akučių dydžio sietą prabyrančių dalelių procentas gali viršyti 99 %, tačiau tokiu atveju gamintojas turi deklaruoti tipinę granulimetrinę sudėtį.</p>			

Pagal standartą LST 1360.1 nustatytas stambesniųjų dalelių kiekis gruntuose negali būti didesnis nei 63 mm.

Granulimetrinė sudėtis. Nesurištųjų mišinių bei gruntų, naudojamų ŠNS įrengti, granulimetrinei sudėčiai reikalavimai nėra keliami.

Gruntų, naudojamų ŠNS įrengti, dalelių, prabyrančių pro 0,063 mm ir 2 mm sietus, kiekiui keliami reikalavimai nurodyti 1 lentelėje.

Pralaidumas vandeniui. Šalčiui nejautrių medžiagų mišinių pralaidumas vandeniui, nustatytas pagal LST EN ISO 17892-11 turi būti ne mažesnis kaip $1,0 \times 10^{-5}$ m/s, o deformacijos modulis ŠNS $E_{v2} \geq 100$ MPa.

Vandens kiekis nesurištuosiuose mišiniuose ir gruntuose prieš jų panaudojimą ir sutankinimą turi būti artimas optimaliam. Bendroju atveju vandens kiekis neturi sudaryti mažiau kaip 90 % pagal standartą LST EN 13286-2 nustatyto optimalaus vandens kiekio.

Šalčiui nejautriam sluoksniui gali būti naudojamos kartotinio panaudojimo medžiagos. Kartotinio panaudojimo medžiagos (RC) turi atitikti konkrečiam sluoksniui keliamus reikalavimus.

11.2.2. Skaldos pagrindo sluoksnis (SPS)

Skyrius paruoštas pagal TRA SBR 19 VI skyriaus III skirsnį.

SPS sluoksniui naudojami 0/45 nesurištieji mišiniai.

	Lapas	Lapų	Laida
P24-36_KR_TDP_BD.S_BTS	29	49	0

Atsparumas šalčiui. Pagal TRA SBR 19 nesurištamam mišiniui su atliekų deginimo įrenginiuose ir bendro atliekų deginimo įrenginiuose susidaranciais pelenais ir šlaku nustatomas atsparumas šaldymui ir atšildymui. Po atlikto šaldymo ir atšildymo bandymo bendras pradinis (prieš šaldymo ir atšildymo bandymą) dalelių < 0,063 mm kiekis bei po atlikto šaldymo ir atšildymo bandymo susidariusių papildomų dalelių < 0,063 mm kiekis, t. y. jų suma (bendroji masė), turi būti ne didesnis nei 9 masės %.

Pagal standartą LST 1361.10 nustatytas nesurištųjų mišinių, kurių dalelės didesnės nei 32 mm ir kurie naudojami SPS ir ŽPS įrengti, atsparumo smūgiams rodiklis *SR* turi būti ≤ 28.

Smulkiųjų dalelių kiekis. Pagal standartą LST EN 933-1 nustatytų smulkiųjų dalelių < 0,063 mm didžiausias kiekis nesurištuosiuose mišiniuose turi atitikti 6 lentelėje pateiktus reikalavimus.

6 lentelė. Reikalavimai didžiausiam smulkiųjų dalelių kiekiui

Pro 0,063 mm akučių sietą prabyrančių dalelių kiekis, masės %	Kategorija UF
≤ 5	UF 5
≤ 3	UF 3 ^{*)}
*) UF 3 kategorija taikoma tik DK 100–DK 2 klasės dangos konstrukcijose įrengiant betono dangą ant SPS iš nesurištojo mišinio fr. 0/32.	

Pagal standartą LST EN 933-1 nustatytam mažiausiam smulkiųjų dalelių < 0,063 mm kiekiui reikalavimai nėra keliami.

7 lentelė. Reikalavimai mažiausiam smulkiųjų dalelių kiekiui

Pro 0,063 mm akučių sietą prabyrančių dalelių kiekis, masės %	Kategorija LF
Nėra reikalavimo	LF NR

Stambesniųjų dalelių kiekis. Pagal standartą LST EN 933-1 nustatytas stambesniųjų dalelių kiekis nesurištuosiuose mišiniuose turi atitikti OC 90 kategoriją pagal standartą LST EN 13285.

8 lentelė. Reikalavimai stambesniųjų dalelių kiekiui

Prabyrančių dalelių kiekis, masės %			Kategorija OC
2D ^{a)}	1,4D ^{b)}	D ^{c)}	
–	100	90–99	OC 90
100	90–100 ^{d)}	80–99	C 80

a) Nesurištiesiems mišiniams, kurių *D* didesnis nei 63 mm, taikomi tik su 1,4*D* sietu susiję per stambių dalelių reikalavimai, nes LST ISO 565 [5.4] R20 serijoje nėra didesnio nei 125 mm sieto akučių dydžio.

b) Jei sietų akučių dydžiai 1,4*D* ir 2*D* neatitinka standarto LST ISO 565 [5.4] R20 tikslų sietų numerių, tai pagal akučių dydį turi būti pasirinktas artimiausias gretimas didesnis sietas.

Išnašos b) pavyzdys: nesurištojo mišinio, kurio didžiausios dalelės dydis *D* yra 56 mm, sieto akutės dydis 1,4*D* yra 80 mm. Atsižvelgiant į tai, kad 1,4×56=78,4 ir neatitinka standarte LST ISO 565 [5.4] R20 tikslaus sieto numerio, parenkamas kitas artimiausias gretimas didesnis sietas – 80 mm.

c) Pro *D* akučių dydžio sietą prabyrančių dalelių procentas gali viršyti 99 %, tačiau tokiu atveju gamintojas turi deklaruoti tipinę granulimetrinę sudėtį.

d) Nesurištiesiems mišiniams, kurių *D* mažesnis nei 63 mm.

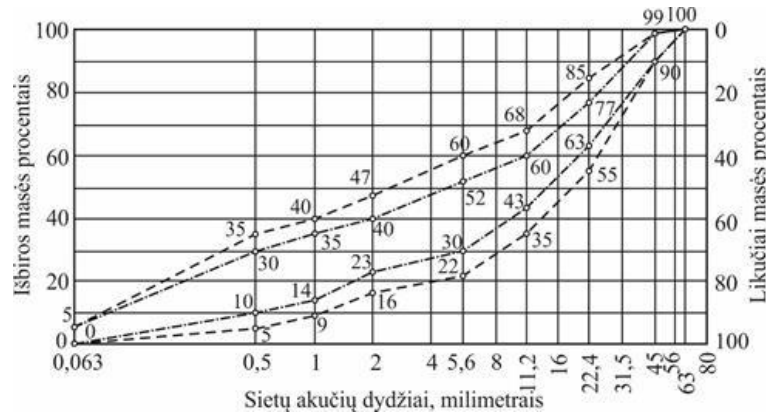
Granulimetrinė sudėtis. Pagal standartą LST EN 933-1 nustatyta nesurištųjų mišinių, naudojamų ŽPS ir SPS įrengti, granulimetrinė sudėtis turi atitikti 9 lentelėje pateiktus reikalavimus, atitinkančius G_B kategoriją pagal standartą LST EN 13285.

9 lentelė. Reikalavimai granulimetrinei sudėčiai

Eil. Nr.	Nesurištasis mišinys	Pro sietą (mm) prabyrančių dalelių kiekis, masės %										
		0,5	1	2	4	5,6	8	11,2	16	22,4	31,5	
1.	0/45	Bendrieji reikalavimai	5–35	9–40	16–47	NR	22–60	NR	35–68	NR	55–85	NR
		Reikalavimai gamintojui	10–30	14–35	23–40	NR	30–52	NR	43–60	NR	63–77	NR

Bendrieji reikalavimai: bendrosios granulimetrinės sudėties ribos (pagal standarto LST EN 13285 A priedą).
 Reikalavimai gamintojui: gamintojo deklaruojamos granulimetrinės sudėties ribos (pagal standarto LST EN 13285 A priedą).

Nesurištųjų mišinių, skirtų ŽPS ir SPS, granulimetrinės sudėties ribos pavaizduotos žemiau pateiktam paveikslėlyje.



Nesurištasis mišinys 0/45, skirtas ŽPS ir SPS

Be atitinkamų bendrųjų granulimetrinės sudėties ribų, pateiktų 9 lentelėje, mažiausiai 90 % partijų granulimetrinė sudėtis, įvertinta per šešių mėnesių produkcijos gamybos kontrolės laikotarpį, turi atitikti 11 ir 12 lentelėje pateikiamus reikalavimus, siekiant užtikrinti gamybos proceso ir mišinio granulimetrinės sudėties pastovumą.

Nesurištųjų mišinių, skirtų DK 0,1 klasės dangos konstrukcijos ŽPS ir SPS bei mažo eismo intensyvumo kelių supaprastintos dangų konstrukcijos SPS gamybai naudojant perdirbtus užpildus, granulimetrinei sudėčiai galima taikyti G_c ir OC 80 kategorijų reikalavimus pagal standartą LST EN 13285.

11 lentelė. Reikalavimai atskirų partijų granulimetrinėms sudėtims – palyginimas su gamintojo deklaruojama verte

Nesurištasis mišinys	Palyginimas su tiekėjo deklaruojama verte									
	Leistinieji nuokrypiai pro sietą (mm) prabyrančių dalelių kiekiui, masės %									
	0,5	1	2	4	5,6	8	11,2	16	22,4	31,5
0/45	±5	±5	±7	–	±8	–	±8	–	±8	–

12 lentelė. Reikalavimai partijų granulimetrinėms sudėtims – skirtumai tarp pro kiekvieną sietą prabyrančių dalelių kiekių

Nesurištasis mišinys	Skirtumas tarp pro sietus (mm) prabyrančių dalelių kiekių, masės %							
	Tarp 2 mm ir 1 mm	Tarp 4 mm ir 2 mm	Tarp 5,6 mm ir 2 mm	Tarp 8 mm ir 4 mm	Tarp 11,2 mm ir 5,6 mm	Tarp 16 mm ir 8 mm	Tarp 22,4 mm ir 11,2 mm	Tarp 31,5 mm ir 16 mm
	0/45	4–15	–	7–20	–	10–25	–	10–25

Vandens kiekis. Vandens kiekis nesurištuosiuose mišiniuose prieš jų panaudojimą ir sutankinimą turi būti artimas optimaliam. Bendroju atveju vandens kiekis neturi sudaryti mažiau kaip 90 % pagal standartą LST EN 13286-2 nustatyto optimalaus vandens kiekio.

Įrengto pagrindo sluoksnio deformacijos modulis E_{v2} turi būti ne mažesnis kaip 120 MPa. Kartotinio panaudojimo medžiagos (RC) turi atitikti TRA SBR 19 V skyriaus II skirsnio keliamus reikalavimus taip pat turi tenkinti medžiagai keliamus reikalavimus.

Sutankinimo rodikliui DPr ir deformacijos moduliui EV2 taikomi šie reikalavimai:

Sutankinimo rodiklis DPr turi būti $\geq 103\%$.

SPS ir ŽPS sluoksnio sutankinimo rodiklis DPr gali būti įvertintas netiesiogiai, t. y. pagal deformacijos modulių santykį $EV2/EV1$, nustatytą pagal standartą LST 1360-5 [6.24] taikant statinio apkrovimo plokšte bandymą. Esant reikalaujamai sutankinimo rodiklio DPr $\geq 103\%$ vertei, deformacijos modulių santykio $EV2/EV1$ vertė turi būti $\leq 2,2$;

Priklausomai nuo taikomos konkrečios dangos konstrukcijos pagal kelių projektavimo taisykles KPT SDK 19 [6.7] SPS ir ŽPS deformacijos modulio E_{v2} vertė DK 100–DK 1 klasės dangų konstrukcijų atveju turi būti ne mažesnė kaip 150 MPa arba 180 MPa.

	Lapas	Lapų	Laida
P24-36_KR_TDP_BD.S_BTS	31	49	0

Priklausomai nuo taikomos konkrečios dangos konstrukcijos pagal kelių projektavimo taisykles KPT SDK 19 [6.7] SPS ir ŽPS deformacijos modulio E_{v2} vertė DK 0,3–DK 0,1 klasės ir mažo eismo intensyvumo kelių supaprastintų dangų konstrukcijų atveju turi būti ne mažesnė kaip 120 MPa;

Priklausomai nuo taikomos konkrečios dangos konstrukcijos pagal kelių projektavimo taisykles KPT SDK 19 [6.7] SPS ir ŽPS deformacijos modulio E_{v2} vertė pėsčiųjų ir dviračių takų dangų konstrukcijų atveju turi būti ne mažesnė kaip 100 MPa arba 120 MPa.

11.3. Darbų atlikimas

Nesurištųjų mineralinių medžiagų ir gruntų pagrindo sluoksniai turi būti rengiami laikantis JT SBR 19 reikalavimų.

Sluoksnius be rišiklių galima rengti žiemą tik tada, kai taikomos specialios sluoksnio įrengimo ir apsaugos priemonės. Sluoksnius be rišiklių draudžiama rengti ant sušalusio esamo posluoksnio.

Nesurištieji mišiniai ir gruntai turi būti taip tolygiai paskleidžiami, kad jie neišsiskirstytų atskiromis frakcijomis (neįvyktų segregacija).

Kiekvienam sluoksniui naudojamas nesurištasis mišinys ar gruntas turi būti tinkamo drėgnio, visame plote tolygiai paskleidžiamas ir vienodai sutankinamas.

Kiekvienas sluoksnis be rišiklių turi būti taip įrengtas, kad jo kokybę nusakančios savybės kiek galima būtų visur vienodos ir tenkintų sluoksniui keliamus reikalavimus.

Įrengiant sluoksnį, turi būti nuosekliai atliekami šiam darbui priklausantys procesai. Be to, darbams atlikti turi būti naudojamas reikalingų mechanizmų kiekis ir derinys.

Sluoksniai be rišiklių turi būti taip įrengti, kad atitiktų projektinę padėtį (aukščius, išilginį ir skersinį profilius).

11.3.1. Šalčiui neujatrus sluoksnis (ŠNS)

Skyrius parengtas pagal JT SBR 19 VII skyriaus reikalavimus.

ŠNS turi būti taip suformuoti ir įrengti, kad įrengimo ir naudojimo metu nepriekaištingai atliktų vandens nuleidimo funkciją. Iškasų ruožuose šie sluoksniai turi siekti šoninius vandens nuleidimo įrenginius (griovio šlaitus) arba drenažus, o pylimų ruožuose – drenažus arba šlaitus. Aukštis nuo kelio griovio dugno iki ŠNS apačios turi būti ne mažesnis kaip 0,2 m.

ŠNS turi būti taip įrengti ir sutankinti, kad jų laikomosios gebos ir sutankinimo savybės būtų kuo vienodesnės. Be to, nesurištieji mišiniai arba gruntai turi būti taip išpilami ir paskleidžiami, kad neišsiskirstytų frakcijomis (neįvyktų segregacija). Tinkamumo bandymais turi būti nustatytas toks nesurištųjų mišinių arba gruntų drėgnis, kad įrengus ir sutankinus sluoksnį būtų galima pasiekti reikalaujamą sutankinimo rodiklį.

Sluoksnio profilio aukščio nuokrypiai nuo projekte (sutartyje) nurodyto aukščio neturi skirtis daugiau kaip $\pm 2,0$ cm. Jei dėl ŠNS sluoksnių pakloto didesnio storio sluoksnio viršaus aukštis yra didesnis kaip $+2,0$ cm už projekte (sutartyje) nurodytą aukštį, tai nėra laikoma defektu. Skersinių nuolydžių nuokrypiai nuo projekte (sutartyje) nurodytų skersinių nuolydžių neturi skirtis daugiau kaip $\pm 0,5$ % (absoliut).

Kiekvieno įrengto sluoksnio pločiai neturi nukrypti nuo projekte (sutartyje) nurodytų pločių daugiau kaip $\pm 10,0$ cm.

Matuojant sluoksnio nelygumus skersine ir išilgine kryptimis, prošvaisos po 3 m ilgio linijuote turi būti ne didesnės kaip 30 mm.

Įrengto ir sutankinto sluoksnio faktinis storis (atskirųjų verčių vidurkis) neturi būti daugiau kaip 2,0 cm mažesnis už projekte (sutartyje) nurodytą storį. Vidurkiui skaičiuoti nepriimamos daugiau kaip 3,0 cm viršijančios projekte (sutartyje) nurodytą sluoksnio storį atskirosios vertės. Tokiu atveju vidurkiui skaičiuoti imama sluoksnio storio atskiroji vertė, kurią sudaro projekte (sutartyje) nurodyto sluoksnio storio ir 3,0 cm storio suma;

Nė viena atskiroji sluoksnio storio vertė neturi būti daugiau kaip 3,0 cm mažesnė už projekte (sutartyje) nurodytą sluoksnio storį.

11.3.2. Skaldos pagrindo sluoksnis (SPS)

SPS įrengti naudojamiems nesurištiesiems mišiniams taikomi techninių reikalavimų aprašo TRA SBR 19 reikalavimai.

SPS projektinis storis 20 cm, todėl naudojami 0/45 frakcijos nesurištieji mišiniai.

	Lapas	Lapų	Laida
P24-36_KR_TDP_BD.S_BTS	32	49	0

SPS turi būti taip įrengtas ir sutankintas, kad laikomosios gebos ir sutankinimo savybės būtų kuo vienodesnės. Be to, nesurištieji mišiniai turi būti taip iškraunami ir paklojami, kad neišsiskirstytų atskiromis frakcijomis (neįvyktų segregacija). Laikinas nesurištųjų mišinių sandėliavimas darbų zonoje nerekomenduojamas. Nesurištasis mišinys turi būti optimalaus drėgnio, parinkto remiantis tinkamumo bandymu, kad mišinį klojant ir tankinant būtų pasiektas reikalaujamas sluoksnio sutankinimo rodiklis.

Įrengiant pagrindo sluoksnį, nesurištąjį mišinį rekomenduojama kloti klotuvu arba greideriu, kurie turi įrengtą automatinę sluoksnio aukščio reguliavimą sistemą.

Atsižvelgiant į mažiausią klojamo sluoksnio storį, kuris turi būti ne plonesnis kaip sluoksnio medžiagos stambiausio grūdėlio dydis $D \times 2,5$, ir priklausomai nuo klojimui ir tankinimui naudojamų mechanizmų, nesurištasis mišinys gali būti klojamas keliais sluoksniais.

Sluoksnio profilio aukščio nuokrypiai nuo projekte (sutartyje) nurodyto aukščio neturi skirtis daugiau kaip $\pm 2,0$ cm. Jei dėl AŠAS, ŠNS, SPS ir ŽPS sluoksnių pakloto didesnio storio sluoksnio viršaus aukštis yra didesnis kaip $+2,0$ cm už projekte (sutartyje) nurodytą aukštį, tai nėra laikoma defektu;

Skersinių nuolydžių nuokrypiai nuo projekte (sutartyje) nurodytų skersinių nuolydžių neturi skirtis daugiau kaip $\pm 0,5$ % (absoliut.).

Kiekvieno įrengto sluoksnio pločiai neturi nukrypti nuo projekte (sutartyje) nurodytų pločių daugiau kaip -10 cm.

Matuojant sluoksnio nelygumus skersine ir išilgine kryptimis, prošvaisos po 3 m ilgio linijuote neturi būti didesnės kaip 20 mm.

Įrengto ir sutankinto sluoksnio faktinis storis (atskirųjų verčių vidurkis) neturi būti daugiau kaip 1,0 cm mažesnis už projekte (sutartyje) nurodytą storį. Vidurkiui skaičiuoti nepriimamos daugiau kaip 2,0 cm viršijančios projekte (sutartyje) nurodytą sluoksnio storį atskirosios vertės. Tokiu atveju vidurkiui skaičiuoti imama sluoksnio storio atskiroji vertė, kurią sudaro projekte (sutartyje) nurodyto sluoksnio storio ir 2,0 cm storio suma;

Nė viena atskiroji sluoksnio storio vertė neturi būti daugiau kaip 2,0 cm mažesnė už projekte (sutartyje) nurodytą sluoksnio storį.

11.4. Bandymai

11.4.1. Tinkamumo bandymai

Tinkamumo bandymai ir kokybės kontrolė turi būti vykdomi atsižvelgiant į techninių reikalavimų aprašų TRA UŽPILDAI 19 ir TRA SBR 19 nuostatas.

Tinkamumo bandymus sudaro tokie bandymai, kuriais įrodomas užpildų, nesurištųjų mišinių ir gruntų tinkamumas numatytaio naudojimo paskirčiai, atitinkančiai projekto (sutarties) reikalavimus.

Rangovas, prieš pradėdamas darbus, turi pats įsitikinti ir užsakovui įrodyti numatytą naudoti užpildų, nesurištųjų mišinių ir gruntų tinkamumą. Užpildų ir nesurištųjų mišinių tinkamumui įrodyti turi būti pateikta eksploatacinių savybių deklaracija ir, jeigu reikia, bandymų protokolai. Gruntų tinkamumui įrodyti turi būti pateikti bandymų protokolai.

Keičiantis nesurištųjų mišinių, užpildų ir gruntų rūšims bei savybėms, tinkamumas turi būti įrodomas pakartotinai. Išskirtiniais atvejais gali reikėti atlikti detalesnius tinkamumo bandymus.

11.4.2. Vidinės kontrolės bandymai

Vidinės kontrolės bandymus sudaro tokie bandymai, kuriuos atlieka rangovas arba jo įgaliotinis, kad būtų užtikrinama nesurištųjų mišinių ir gruntų savybių bei atliktų darbų atitiktis projekte (sutartyje) nurodytiems reikalavimams.

Rangovas turi atlikti vidinės kontrolės bandymus reikalaujama tikslumu ir apimtimi. Jeigu nustatomi nuokrypiai nuo projekto (sutarties) reikalavimų, priežastys, lemiančios nuokrypius, turi būti tuoj pat pašalinamos.

Užsakovui ar techniniam prižiūrėtojui pareikalavus, būtina pateikti vidinės kontrolės bandymų rezultatus.

11.4.3. Kontroliniai bandymai

Kontroliniai bandymai yra užsakovo bandymai, kuriais nustatoma, ar užpildų, nesurištųjų mišinių ir gruntų savybės ir užbaigti darbai atitinka projekto (sutarties) reikalavimus. Šių bandymų rezultatai yra darbų priėmimo pagrindas.

	Lapas	Lapų	Laida
P24-36_KR_TDP_BD.S_BTS	33	49	0

Ėminių ėmimą ir bandymus, kuriuos galima atlikti sluoksnio įrengimo ruože, atlieka užsakovas, techninis prižiūrėtojas arba užsakovo paskirta nepriklausoma akredituota bandymų laboratorija. Rangovas privalo sudaryti sąlygas ėminių paėmimui ir bandymų atlikimui.

Kontrolinius bandymus atlieka užsakovo paskirta nepriklausoma akredituota bandymų laboratorija.

11.5. Standartai

LST 1361.7:1995	Mineralinės automobilių kelių medžiagos. Bandymo metodai. Tankio, vidutinio tankio, tankio koeficiento ir poringumo nustatymas.
LST 1361.10:1995	Mineralinės automobilių kelių medžiagos. Bandymo metodai. Skaldos atsparumo smūgiams nustatymas.
LST 1361.12:1996	Mineralinės automobilių kelių medžiagos. Bandymo metodai. Organinių priemaišų nustatymas.
LST CEN ISO/TS 17892-11:2005	Geotechniniai tyrinėjimai ir bandymai. Laboratoriniai grunto bandymai. 11 dalis. Pralaidumo vandeniui nustatymas esant pastoviam ir kintančiam spūdžiui (ISO/TS 17892-11:2004)

Be šių standartų gali būti taikomi ir kiti juos atitinkantys lygiaverčiai standartai.

11.6. Statybos techniniai dokumentai

KTR 1.01:2008	Automobilių keliai
KPT SDK 19	Automobilių kelių standartizuotų dangų konstrukcijų projektavimo taisyklės.
TRA SBR 19	Automobilių kelių nesurištųjų mišinių ir gruntų, naudojamų sluoksniams be rišiklių, techninių reikalavimų aprašas.
TRA UŽPILDAI 19	Automobilių kelių užpildų techninių reikalavimų aprašas.
IT SBR 19	Automobilių kelių dangos konstrukcijos sluoksnių be rišiklių įrengimo taisyklės.

12. Asfalto dangos

12.1. Įvadas

Skyrius parengtas pagal Automobilių kelių mineralinių medžiagų techninių reikalavimų aprašo TRA UŽPILDAI 19 (toliau – TRA UŽPILDAI 19), Automobilių kelių asfalto mišinių techninių reikalavimų aprašo TRA ASFALTAS 24 (toliau (TRA ASFALTAS 24), Automobilių kelių dangos konstrukcijos asfalto sluoksnių įrengimo taisyklių IT ASFALTAS 24 (toliau – IT ASFALTAS 24), Automobilių kelių mineralinių medžiagų techninių reikalavimų aprašas TRA MIN 19, kelių bitumų ir polimerais modifikuotų bitumų naudojamų automobilių keliuose techninių reikalavimų aprašo TRA BITUMAS 23 galiojančių Lietuvos standartų (LST) ir kitų normatyvinių statybos techninių dokumentų reikalavimus.

TS skyriuje pateikti reikalavimai asfalto dangų medžiagoms ir jų mišiniams, mišinių paruošimui, dangų paklojimui, darbų kontrolei ir priėmimui.

12.2. Medžiagos ir jų mišiniai

12.2.1. Mineralinės medžiagos

Mineralinėms medžiagoms taikomas techninių reikalavimų aprašas TRA UŽPILDAI 19 ir jame nurodyti bandymo metodai. Taip pat asfalto mišinių mineralinės medžiagos turi atitikti aprašo TRA ASFALTAS 24 reikalavimus.

Mikroužpildo sudėtyje neturi būti kenksmingo kiekio organinių ir brinkstančių sudedamųjų dalių. Asfalto viršutinio, asfalto pagrindo bei asfalto pagrindo - dangos sluoksnių gamybai galima naudoti tik natūralios kilmės (natūralaus akmens) mikroužpildą. Stambioji mineralinė medžiaga, kuri neatitinka atsparumo poliruojamumui TRA ASFALTAS 24 (3-9 lentelėse) nurodytų reikalavimų, gali būti naudojama, jei bendrame mineralinių medžiagų mišinyje matematinė (skaičiuojamoji) atsparumo poliruojamumui (PSV) vertė atitinka reikalaujamą. Matematinė PSV vertė gali būti apskaičiuojama pagal naudotų skirtingų stambiųjų mineralinių medžiagų masių dalių santykį ir jų PSV vertes. Dalimis maišyti galima tik stambiausias mineralines medžiagas, kurių atsparumo poliruojamumui kategorija yra ne žemesnė kaip PSV₄₄.

P24-36_KR_TDP_BD.S_BTS	Lapas	Lapų	Laida
	34	49	0

Skaldytos smulkiosios mineralinės medžiagos, naudojamos AC PD, AC P, AC V rūšies asfalto mišiniams, gamintojas taip pat privalo pateikti informaciją apie tos pačios rūšies uolienos stambiosios mineralinės medžiagos PSV vertę. Skaldytos smulkiosios mineralinės medžiagos gamintojas taip pat privalo pateikti informaciją apie tos pačios rūšies uolienos stambiosios mineralinės medžiagos atsparumo smūgiams (SZ) vertę. Skaldytos smulkiosios mineralinės medžiagos SZ vertė turi atitikti stambiosios mineralinės medžiagos SZ vertei keliamus reikalavimus.

12.2.2. Rišamosios medžiagos

Naudojamas kelių bitumas turi atitikti standarto LST EN 12591:2009 ir aprašo TRA BITUMAS 23 reikalavimus, o naudojamas polimerais modifikuotas bitumas turi atitikti standarto LST EN 14023:2010 ir aprašo TRA BITUMAS 23 reikalavimus. Natūralus asfaltas turi atitikti standarto LST EN 13108-4:2006 B priedo reikalavimus.

12.2.3. Priedai

Gali būti naudojami tik tie priedai, apie kuriuos yra sukaupta pakankama teigiama patirtis. Priedų rūšis ir savybės turi būti deklaruotos.

12.2.4. Asfalto mišiniai

Asfalto mišiniai turi atitikti TRA ASFALTAS 24 reikalavimus. Granulimetrinės sudėties normavimui pagrindinis sietų komplektas ir papildomas 1-asis sietų komplektas su akučių dydžiais: 0,063; 0,125; 2,0; 5,6; 8,0; 11,2; 16,0; 22,4; 31,5; 45,0 mm. Granulimetrinės sudėties kreivė turi būti tolydi.

Tarp mineralinės medžiagos ir rišiklio turi būti pakankamas suderinamumas ir sukibimas (adhezija). MN MAS 15 6–8 lentelėse pateiktas mažiausias rišiklio kiekis remiasi mineralinių medžiagų mišinio tariamuoju dalelių tankiu, kuris yra 2,650 Mg/m³. Norint nustatyti atitinkamą koreguotą mažiausią rišiklio kiekį, jis turi būti padaugintas iš koeficiento α , kuris priklauso nuo naudojamų mineralinių medžiagų mišinio tariamojo dalelių tankio ρ_a :

$$\alpha = \frac{2,650}{\rho_a}; \text{Tariamasis dalelių tankis } \rho_a \text{ nustatomas pagal standartą LST EN 1097-6.}$$

12.2.5. Asfalto pagrindo – dangos sluoksnis AC 16 PD

Asfalto pagrindo-dangos sluoksnio mišinys (AC 16 PD) susideda iš tolydžios granulimetrinės sudėties mineralinių medžiagų mišinio ir rišiklio – kelių bitumo.

Asfalto pagrindo-dangos sluoksnis turi atitikti TRA ASFALTAS 24 4 lentelėje keliamus reikalavimus.

4. lentelė

Pavadinimas	Kategorija	Mato vienetas	AC 16 PD
Medžiagos			
Užpildai:			
trupintųjų ir skaldytųjų dalelių santykinis kiekis	C		C _{50/30}
atsparumas trupinimui	LA arba SZ		LA ₃₀ arba SZ ₂₆
atsparumas dėvėjimuisi	M _{DE}		M _{DE} 15
bendras aptakumo (birumo) koeficientas frakcijai 0,063/2		s	E _{Cs} 30
Rišiklis, rūšis ir markė			70/100 100/150
Asfalto mišinio sudėtis			
Užpildų mišinys:			
išbiros pro sietus			
22,4 mm		masės %	100
16 mm		masės %	90–100
11,2 mm		masės %	70–90

	Lapas	Lapų	Laida
P24-36_KR_TDP_BD.S_BTS	35	49	0

Pavadinimas	Kategorija	Mato vienetas	AC 16 PD
2 mm		masės %	20–50
0,125 mm		masės %	8–20
0,063 mm		masės %	6–11
Mažiausias rišiklio kiekis	B_{\min}		B_{\min} 5,4
Asfalto mišinys			
Mažiausias tuštymių kiekis	V_{\min}		V_{\min} 1,0
Didžiausias tuštymių kiekis	V_{\max}		V_{\max} 3,0
Mažiausias rišikliu užpildytų tuštymių kiekis	VFB_{\min}		VFB_{\min} 65
Didžiausias rišikliu užpildytų tuštymių kiekis	VFB_{\max}		VFB_{\max} 80
Mažiausia mineralinio užpildo tuštymių dalis	VMA_{\min}		VMA_{\min} 14
Mažiausias jautris vandeniui	$ITSR_{\min}$		$ITSR_{70}$

12.3. Darbų atlikimas

12.3.1. Asfalto mišinių gamyba ir sandėliavimas

Asfalto mišinių gamybai ir sandėliavimui taikomi TRA ASFALTAS 24 VI skyriaus I skirsnio bendrieji nurodymai.

Maksimali rišiklio leistina temperatūra nurodyta TRA ASFALTAS 24 1 lentelėje.

1. lentelė

Rišiklis	Žymėjimas	Maksimali temperatūra °C
1. Kelių bitumas	35/50	190
	50/70	180
	70/100	180
	100/150	170
2. Polimerais modifikuotas bitumas	PMB 10/40-65	190 ¹⁾
	PMB 25/55-60	180 ¹⁾
	PMB 45/80-55	180 ¹⁾
	PMB 45/80-65	190 ¹⁾
	PMB 40/100-65	190 ¹⁾

¹⁾ papildomai turi būti atsižvelgta į gamintojo duomenis.

Minimali ir maksimali asfalto mišinių temperatūra °C nurodyta TRA ASFALTAS 24 2 lentelėje.

2. lentelė

Rišiklio rūšis ir markė	AC	SMA	AC AAS, SMA AAS, BBTM	MA	PA
35/50	–	–	–	200–240	–
50/70	140–180	–	–	–	–

P24-36_KR_TDP_BD.S_BTS	Lapas	Lapų	Laida
	36	49	0

Rišiklio rūšis ir markė	AC	SMA	AC AAS, SMA AAS, BBTM	MA	PA
70/100	140–180	140–180	–	–	–
100/150	130–170	–	–	–	–
PMB 10/40-65	–	–	–	210–230 ¹⁾	–
PMB 25/55-60	150–190 ¹⁾	150–190 ¹⁾	150–190 ¹⁾	210–230 ¹⁾	–
PMB 45/80-55	150–180 ¹⁾	150–180 ¹⁾	–	–	–
PMB 45/80-65	150–190 ¹⁾	150–190 ¹⁾	150–190 ¹⁾	–	150–190 ¹⁾
PMB 40/100-65	–	–	–	–	140–170 ¹⁾

Pastaba. Minimalios ribinės vertės galioja klojimo vietoje iškrautam mišiniui, maksimalios ribinės vertės galioja iš maišytuvo į kaupiamąjį bunkerį iškraunamam mišiniui.

¹⁾ papildomai turi būti atsižvelgta į gamintojo duomenis.

12.3.2. Asfalto mišinių transportavimas ir transporto priemonės

Transportuojant asfalto mišinį būtina laikytis JT ASFALTAS 24 keliamų reikalavimų.

Transporto priemonės kėbulo paviršius, prieš pakraunant asfalto mišinį, turi būti švarus ir atitinkamai paruoštas. Transporto priemonės kėbulo paviršių galima padengti tik tokia drėkinančiąja medžiaga, kuri nedarytų asfalto mišiniui neigiamo poveikio. Transportavimo metu turi būti laikomasi VI skyriaus penkatame skirsnyje nurodytų asfalto mišinių temperatūrų °C. Asfalto mišinys transportavimo ir technologinių pertraukų metu turi būti apsaugotas nuo atvėsimo ir tiesioginio oro patekimo. Tam tikslui naudojami dengti kėbulai, temperatūrą palaikantys kėbulai ar talpos ir kt.

12.3.3. Asfalto klotuvai

Asfalto mišiniams kloti naudojami klotuvai, kuriais galima pakloti Projekte nurodytų parametrų gatvės dangą. Kiekvienas klotuvas turi turėti automatinį lygio matuoklį dangos išilginio profilio išlaikymui, nepaisant sluoksnio storio pokyčių. Klotuvo paskleidimo ir lyginimo plokštė turi būti šildoma (dujomis ar elektra) ir turėti vibracinę tankinimo sija, užtikrinančią tolygų mišinio tankinimą visame sluoksnio plote.

12.3.4. Tankinimo mechanizmai

Reikiamam sluoksnio tankiui pasiekti turi būti naudojami tinkamos techninės būklės savaeigiai valciniai plentvoliai, savaeigiai pneumatiniai volai arba vibrovoliai. Valcinių plentvolių volai turi būti laistomi tokiu vandens kiekiu, kad prie jų neliptų tankinamas mišinys ir vanduo nebėgtų ant gatvės dangos paviršiaus. Pneumatinio volo visų padangų slėgis turi būti vienodas. Turi būti bent vienas atsarginis volas. Dangos vietose, kuriose volai negali būti panaudoti (pvz., kanalizacijos šuliniai), turi būti tankinama rankiniais mechaniniais ar vibraciniais tankintuvais.

12.3.5. Klojimo sąlygos

Asfalto dangos sluoksniai klojami esant sausam ir šiltam orui. Jeigu dėl kritulių ant posluoksnio susidaro uždara vandens plėvelė, asfalto sluoksnių įrengti negalima. Posluoksnis turi būti švarus ir be sniego bei ledo. Skaldos ir mastikos asfalto sluoksniai paprastai, esant žemesnei kaip +5 °C oro temperatūrai, nėra įrengiami. Asfalto apatiniai sluoksniai paprastai, esant žemesnei kaip 0 °C oro temperatūrai, nėra įrengiami. Asfalto pagrindo sluoksniai, paprastai, esant žemesnei kaip –3 °C oro temperatūrai, nėra įrengiami.

12.3.6. Klojimas ir tankinimas

Klojant ir tankinant asfalto sluoksnius būtina vadovautis JT ASFALTAS XI skyriuje pateiktais reikalavimais.

Klojant asfaltą į klotuvą patenkantčio asfalto temperatūra turi būti tokia kokia nurodyta VI skyriaus penkatame skirsnyje.

	Lapas	Lapų	Laida
P24-36_KR_TDP_BD.S_BTS	37	49	0

Volų rūšį, svorį ir skaičių reikia parinkti, atsižvelgiant į klotuvo našumą, sluoksnio storį, asfalto mišinio rūšį, taip pat ir į oro sąlygas, metų laiką, vietovės sąlygas. Volai turi būti naudojami taip, kad neatsirastų išliekančių įspaudų, nelygumų ar įtrūkių (plyšių).

12.3.7. Briaunų formavimas

Voluojamojo asfalto neatremtos briaunos formuojamos su ne didesniu kaip 2:1 nuolydžiu ir naudojant atitinkamą įrangą lygiai tiesia linija nugremžiamos, o briaunų šonai tolygiai prispaudžiami.

12.4. Atliktų darbų kontrolė ir priėmimas

12.4.1. Bandymų rūšys

Asfalto dangų sluoksnių bandymų rūšys nurodytos ĮT ASFALTAS 24 XII skyriuje.

12.4.2. Asfalto mišinių bandymai

Asfalto mišinių bandymai atliekami pagal ĮT ASFALTAS 24, o mineralinių medžiagų – pagal TRA UŽPILDAI 19 reikalavimus.

12.4.3. Tolerancija

Asfalto dangos sluoksniai turi atitikti ĮT ASFALTAS 24 reikalavimus.

Mechanizuotai klotuvu paklotų asfalto dangų lygumas, matuojant prošvaisas skersine ir išilgine kryptimis 3 m ilgio liniuote pagal LST EN 13036-7:2004, darbų priėmimo metu neturi viršyti ĮT ASFALTAS 24 11 lentelėje nurodytos vertės.

Asfalto dangos skersinio nuolydžio nuokrypis nuo reikalaujamo (projektinio) neturi būti didesnis negu $\pm 0,5\%$.

Asfalto pagrindo sluoksnio viršaus aukščio nuokrypiai nuo projekte (sutartyje) nurodyto aukščio neturi skirtis daugiau kaip $\pm 2,0$ cm. Sluoksnio storio ribinės vertė pateiktos ĮT ASFALTAS 24 13 lentelėje.

13 lentelė. Sluoksnio storio nuokrypių ribinės vertės

Taikymas	Įrengto mažesnio sluoksnio storio nuokrypio ribinės vertės, mm					
	Asfalto viršutinis sluoksnis, asfalto apatinis sluoksnis ir asfalto pagrindo sluoksnis kartu	Asfalto viršutinis sluoksnis ir asfalto pagrindo sluoksnis kartu	Asfalto viršutinis sluoksnis	Asfalto pagrindo-dangos sluoksnis	Asfalto apatinis sluoksnis	Asfalto pagrindo sluoksnis
1. Sluoksnio storio ¹⁾ aritmetinio vidurkio vertei	4	4	4	4	4	4
2. Sluoksnio storio atskirajai vertei	5	5	5	5 ²⁾	5	5 ²⁾
¹⁾ Skaičiuojant įrengto asfalto pagrindo, asfalto pagrindo-dangos, asfalto apatinio ir asfalto viršutinio sluoksnio storio vidurkio vertes, nepriimamos tokios įrengto sluoksnio storio atskirosios vertės, kurios daugiau kaip 5 mm didesnės už projekte (sutartyje) nurodytas. Tokiu atveju skaičiavimui naudojama sluoksnio storio atskiroji vertė, kurią sudaro projekte (sutartyje) nurodyto sluoksnio storio ir 5 mm storio suma. ²⁾ Kai asfalto pagrindo ar asfalto pagrindo-dangos sluoksnis įrengiamas ant pagrindo sluoksnio be riškių, taikoma 10 mm atskiroji vertė.						

Sluoksnių sukibimo jėga tarp kitų sluoksnių turi būti ne mažesnė kaip:

- tarp asfalto viršutinio ir apatinio sluoksnių – 15,0 kN;
- tarp visų kitų sluoksnių ar dalinių sluoksnių – 12,0 kN.

12.4.4. Darbų priėmimas

P24-36_KR_TDP_BD.S_BTS	Lapas	Lapų	Laida
	38	49	0

LST 1419-1:2017	Automobilių kelių bituminiai mišiniai. 1 dalis. Reikalavimai, keliami aktyvintiesiems mineraliniams milteliams
LST 1419:1995/1K:1996	Automobilių kelių asfaltbetonis ir jo mišiniai. Reikalavimai aktyvintiems mineraliniams milteliams.
LST EN 1430:2009	Bitumas ir bituminiai rišikliai. Bitumo emulsijų dalelių nustatymas.
LST EN 1431:2009	Bitumas ir bituminiai rišikliai. Rišiklio ir naftos distiliatų išėigos iš bitumo emulsijų nustatymas distiliavimo metodu.
LST EN 12597:2014	Bitumas ir bituminiai rišikliai. Terminija.
LST EN 1426:2015	Bitumas ir bituminiai rišikliai. Adatos penetracijos nustatymas
LST EN 1427:2015	Bitumas ir bituminiai rišikliai. Minkštėjimo temperatūros nustatymas. Žiedo ir rutulio metodas.
LST EN 1430:2009	Bitumas ir bituminiai rišikliai. Bitumo emulsijų dalelių poliškumo nustatymas.
LST EN 1431:2009	Bitumas ir bituminiai rišikliai. Liekamojo rišiklio ir naftos distiliatų, gaunamų distiliuojant bitumines emulsijas, nustatymas.

Asfalto dangos sluoksnių priėmimas atliekamas pagal JT ASFALTAS 24 reikalavimus.

12.5. Standartai

LST EN 12592:2015	Bitumas ir bituminiai rišikliai. Tirpumo nustatymas.
LST EN 12593:2015	Bitumas ir bituminiai rišikliai. Trapumo temperatūros pagal Frasą nustatymas.
LST EN 12594:2015	Bitumas ir bituminiai rišikliai. Tiriamųjų ėminių paruošimas.
LST EN 12595:2015	Bitumas ir bituminiai rišikliai. Kinematinės klampos nustatymas.
LST EN 12596:2015	Bitumas ir bituminiai rišikliai. Dinaminės klampos nustatymas vakuuminiu kapiliaru.
LST EN 12606-1:2015	Bitumas ir bituminiai rišikliai. Parafino kiekio nustatymas. 1 dalis. Distiliavimo metodas.
LST EN 12606-2:2000	Bitumas ir bituminiai rišikliai. Parafino kiekio nustatymas. 2 dalis. Ekstrahavimo metodas.
LST EN 12607-1:2015	Bitumas ir bituminiai rišikliai. Atsparumo kietėjimui, veikiant šilumai ir orui nustatymas. 1 dalis. RTFOT metodas.
LST EN 12607-2:2015	Bitumas ir bituminiai rišikliai. Atsparumo kietėjimui, veikiant šilumai ir orui nustatymas. 2 dalis. TFOT metodas.
LST EN 12607-3:2015	Bitumas ir bituminiai rišikliai. Atsparumo kietėjimui, veikiant šilumai ir orui nustatymas. 3 dalis. RFT metodas.
LST EN 12697-3:2013	Bituminiai mišiniai. Karštojo asfalto mišinio bandymo metodai. 3 dalis. Bitumo regeneravimas sukioju garintuvu.
LST EN 12697-4:2015	Bituminiai mišiniai. Karštojo asfalto mišinio bandymo metodai. 4 dalis. Bitumo regeneravimas. Frakcionavimo kolona.
LST EN 12697-10:2002	Bituminiai mišiniai. Karštojo asfalto mišinio bandymo metodai. 10 dalis. Sutankinamumas.

P24-36_KR_TDP_BD.S_BTS	Lapas	Lapų	Laida
	39	49	0

LST EN 12697-10:2002/AC:2007	Bituminiai mišiniai. Karštojo asfalto mišinio bandymo metodai. 10 dalis. Sutankinamumas.
LST EN 12697-13+AC:2002	Bituminiai mišiniai. Karštojo asfalto mišinio bandymo metodai. 13 dalis. Temperatūros matavimas.
LST EN 12697-14+AC:2002	Bituminiai mišiniai. Karštojo asfalto mišinio bandymo metodai. 14 dalis. Vandens kiekis.
LST EN 12697-27:2017	Bituminiai mišiniai. Bandymo metodai. 27 dalis. Ėminių ėmimas
LST EN 12697-28:2002	Bituminiai mišiniai. Karštojo asfalto mišinio bandymo metodai. 28 dalis. Ėminių paruošimas rišklio kiekiui, vandens kiekiui ir granulimetrinei sudėčiai nustatyti.
LST EN ISO 2592:2017	Nafta ir panašūs produktai. Pliūpsnio ir užsiliepsnojimo temperatūrų nustatymas. Clevelando atviro tiglio metodas (ISO 2592:2017)
LST EN ISO 3838:2004	Žalia nafta ir skystieji arba kietieji naftos produktai. Tankio arba santykinio tankio nustatymas. Piknometro su kapiliariniu kamščeliu ir graduoto dvikapiliario piknometro metodai (ISO 3838:2004).
LST EN ISO 9864:2005	Geosintetika. Geotekstilė ir su geotekstile susijusių gaminių plotinio tankio nustatymo metodas (ISO 9864:2005).

Be šių standartų gali būti taikomi ir kiti juos atitinkantys lygiaverčiai standartai.

12.6. Kiti normatyviniai statybos techniniai dokumentai

STR 2.06.04:2014	Gatvės ir vietinės reikšmės keliai. Bendrieji reikalavimai
TRA UŽPILDAI 19	Automobilių kelių mineralinių medžiagų techninių reikalavimų aprašas
TRA ASFALTAS 24	Automobilių kelių asfalto mišinių techninių reikalavimų aprašas
ĮT ASFALTAS 24	Automobilių kelių dangos konstrukcijos asfalto sluoksnių įrengimo taisyklės
TRA BITUMAS 23	Kelių bitumų ir polimerais modifikuotų bitumų naudojamų automobilių keliuose techninių reikalavimų aprašas
TRA BE 08/15	Automobilių kelių bituminių emulsijų techninių reikalavimų aprašas

13. Betoninės dangos

13.1. Įvadas

Skyrius parengtas pagal veikiančių Lietuvos standartų (LST), ĮT TRINKELĖS 14, TRA TRINKELĖS 14 ir kitų techninių normatyvinių dokumentų reikalavimus.

Skyriuje pateikti reikalavimai betono gaminiams, natūralaus akmens gaminiams, jų įrengimui, darbų kontrolei ir priėmimui.

13.2. Medžiagos

13.2.1. Betoninės trinkelės

Betoninės trinkelės turi atitikti standarto LST EN 1338:2003 reikalavimus, įskaitant nurodymus atitikties įvertinimui, ženklinimui ir bandymo protokolui. Atsižvelgiant į tai, kad standarte LST EN 1338:2003 galima pasirinkti atitinkamas produkto (gaminio) savybių klases, toliau tekste kiekvienu atveju nurodytos klasės yra mažiausi techniniai reikalavimai. Betoninės trinkelės turi atitikti TRA TRINKELĖS 14 VIII skyriaus keliamus reikalavimus.

Trinkelių betono stiprio klasė ne mažesnė kaip C 25/30,.

Betoninių trinkelių atsparumas dilinimui:

Klasė	Žymėjimas	Reikalavimai
-------	-----------	--------------

P24-36_KR_TDP_BD.S_BTS	Lapas	Lapų	Laida
	40	49	0

		Išmatuota pagal bandymo metodą, aprašytą standarto LST EN 1338 G priede	Alternatyviai išmatuota pagal bandymo metodą, aprašytą standarto LST EN 1338 H priede
4	I	≤ 20 mm	≤ 18000 mm ³ /5000 mm ²

Gamintojo deklaruoti leidžiamieji nuokrypiai:

Trinkelės storis, mm	Ilgis, mm	Plotis, mm	Storis, mm
< 100	± 2	± 2	± 3
≥ 100	± 2	± 2	± 4

Skirtumas tarp bet kurių dviejų pavienės trinkelės storio matavimų turi būti ≤3

Atsparumas šaldymui ir atšildymui, naudojant druskas nuo apledėjimui:

Klasė	Ženklimas	Masės nuostolis po atsparumo šaldymui ir atšildymui bandymo kg/m ²
3	D	≤1,0 vidutiniškai, be jokios pavienės vertės >1,5.

Betoninių trinkelių dangos konstrukcijos bei storai nurodyti aiškinamajame rašte bei skersiniu profiliu brėžiniuose, trinkelės turi būti nesuskilusios, be nudaužytų kampų ir šonų. Betono trinkelės turi atitikti LST EN 1338:2003 keliamus reikalavimus.

13.2.2. Posluoksnis

Šiame skyriuje yra pateikiamos nesurištųjų mineralinių medžiagų mišinių savybės ir reikalavimai, nurodant kategorijas pagal standartą LST EN 13285.

Standarto LST EN 13285 taikymo sritis yra nesurištieji mineralinių medžiagų mišiniai, kurių didžiausios dalelės dydis $D \geq 8$ mm. Nesurištiesiems mineralinių medžiagų mišiniam 0/2, 0/4, 0/5 galioja šio skyriaus reikalavimai, kurie yra išdėstyti remiantis standarto LST EN 13285 principais.

Nesurištieji mineralinių medžiagų mišiniai turi būti gaminami ir sandėliuojami taip, kad jų savybės būtų tolygios ir atitiktų toliau nurodytus reikalavimus. Be to, jie į statybvietę turi būti tiekiami tolygiai drėgni ir tolygiai sumaišyti.

Nustatyta, kad nejautrumas šalčiui yra įrodytas, jeigu nesurištieji mineralinių medžiagų mišiniai atitinka 1 lentelės reikalavimus.

Nesurištųjų mineralinių medžiagų mišinių sudėtis turi būti tokia, kad juos paklojus ir sutankinus, būtų užtikrintas tinkamas pasluoksnio pralaidumas vandeniui.

Mineralinių dulkių < 0,063 mm didžiausias kiekis nesurištuosiuose mineralinių medžiagų mišiniuose turi atitikti 1 lentelėje pateiktus reikalavimus.

1 lentelė. Pasluoksnio medžiagos didžiausias mineralinių dulkių kiekis

Išbiros per 0,063 mm akučių sietą masės procentais	Kategorija <i>UF</i>
≤ 5	UF ₅

Mažiausiam mineralinių dulkių < 0,063 mm kiekiui pagal 2 lentelę reikalavimų nėra keliami.

2 lentelė. Pasluoksnio medžiagos mažiausias mineralinių dulkių kiekis

Išbiros per 0,063 mm akučių sietą masės procentais	Kategorija <i>LF</i>
Nereglamentuojama	LF _N

Nesurištųjų mineralinių medžiagų mišinio 0/5 granulimetrinė sudėtis turi atitikti 3 lentelėje nurodytus reikalavimus.

P24-36_KR_TDP_BD.S_BTS	Lapas	Lapų	Laida
	41	49	0

3 lentelė. Pasluoksnio medžiagos nesurištųjų mineralinių medžiagų mišinio 0/5 reikalavimai granulimetrinei sudėčiai

Eil. Nr.	Nesurištasis mineralinių medžiagų mišinys	Išbiros per sietą (mm) masės proce			Kategorija
		0,5	1	2	
1.	Bendrosios ribos	-	-	30-60	G _{U,B}
	Tiekėjo deklaruojama vertė (S)	Nereglamentuojama			
2.	Bendrosios ribos	Nereglamentuojama			G _{N,B}
	Tiekėjo deklaruojama vertė (S)				

13.2.3. Siūlių užpilo medžiagos

Naudojami 0/2, 0/4, 0/5, 0/8 ir 0/11 nesurištieji mineralinių medžiagų mišiniai. Žiūrėti standartą LST EN 13285.

Mineralinių dulkių < 0,063 mm didžiausias kiekis nesurištuosiuose mineralinių medžiagų mišiniuose turi atitikti 8 lentelėje pateiktus reikalavimus.

8 lentelė. Siūlių užpilo medžiagos didžiausias mineralinių dulkių kiekis

Išbiros per 0,063 mm akučių sietą masės procentais	Kategorija
≤ 9	UF ₉

Mineralinių dulkių < 0,063 mm mažiausias kiekis nesurištuosiuose mineralinių medžiagų mišiniuose turi atitikti 9 lentelėje pateiktus reikalavimus.

9 lentelė. Siūlių užpilo medžiagos mažiausias mineralinių dulkių kiekis

Išbiros per 0,063 mm akučių sietą masės procentais	Kategorija
≥ 2	LF ₂

13.2.4. Betoniniai bortai

Betoniniai bordiūrai (apvadai) ir įvairūs vandens latakai turi atitikti standarto LST EN 1340:2003 taikomas kartu su LST 1974 LST EN 206 reikalavimais ir TRA Trinkelės 14 XIV skyriaus keliamus reikalavimus. Betoniniai bortai įrengiami iš nesilpnescio betono nei C 25/30 betono, atsparumo šalčiui markė – F ≥ 200, atsparumas šalčiui (masės nuostoliai) ≤ 1 kg/m², atsparumas dilimui 20 mm, vandens įgeriamumas < 6 proc., stipris tempimui lenkiant ≥ 3,5 MPa. Aplinkos poveikio klasės yra XM2 ir XF4.

Bortai įrengiami ant betono pagrindo sluoksnio C20/25 XF2.

13.3. Darbų atlikimas
13.3.1. Betoninių trinkelėlių dangos

Siekiant sumažinti ar išvengti betoninių trinkelėlių pjaustymo, atsižvelgiant į reikiamą klojimo plotį, turi būti iš anksto nustatytas tikslus atstumas tarp bordiūrų, pavienėmis linijomis arba eilėmis išdėstant trinkelėles.

Pjaustymo reikia vengti, kur galima, naudojant papildomas detales. Tas pats, pavyzdžiui, turi būti taikoma ir lenktoms detalėms. Prireikus, šios nuostatos pateikiamos darbų apraše.

Skiriamosios iškyšos (tarpų ribokliai) nėra skirtos užtikrinti taisyklingos siūlės pločio matmenį.

Trinkelėlių dangos dažniausiai turi būti sutankintos vibravimo priemonėmis, pradedant nuo kraštų ir artėjant vidurio link. Kartu neturi būti neigiamo poveikio numatytam siūlių tiesumui. Plotai, kurių siūlės dar neužpiltos, neturi būti vibruojami.

Betoninės trinkelės ant pasluoksnio išdėstomos arba klojamos eilėmis taisyklingu šablonu paliekant siūlių tarpelius. Siūlių plotis turi būti nuo 3 mm iki 5 mm, o klojant trinkelėles, kurių gamtinio storis ≥ 120 mm, siūlių plotis turi būti nuo 5 mm iki 8 mm. Siūlių geometrija turi būti taisyklinga ir sklandi.

	Lapas	Lapų	Laida
P24-36_KR_TDP_BD.S_BTS	42	49	0

13.3.2. Betono gaminiai

Betoninės trinkelės klojamos ant paruošto pagrindo. Klojamos tada, kai jau yra įrengti bortai arba įrengiama viskas kartu. Gatvės ir vejos bortai rengiami ant betono pamato.

Klojant trinkelių dangą, prie bortų linijų, pastatų sienų susidariusius dangos tarpus užpildyti betono mišiniu neleidžiama. Jie turi būti užpildomi tų pačių trinkelių atpjautais ar atkirstais gabalais. Kai tarpai tarp gretimų trinkelių yra didesni kaip 1 cm, jie užpildomi atpjautomis pagal tarpo dydį trinkelių juostomis.

Trinkelės turi būti glaudžiai sudėtos ir tarpai užpildyti užpildo medžiaga. Trinkelės dedamos ant atsijų posluoksnių, kuris turi būti laidus vandeniui, bet neįmirktų.

Trinkelės reikia kloti tiksliai pagal aukštį, nuolydžio kampą ir įvertinus kelio kryptį, paliekant reikiamo dydžio plyšius. Leidžiama dydžių paklaida yra ± 3 mm.

Siekiant, kad siūlės būtų tiesios, maždaug kas 3 m nutiesiamos išilginės virvelės. Žymint didelius plotus būtina virvelės ištempti dviem kryptimis ir kas 1-3 m kontroliuoti, kaip išlaikomi tiesūs kampai.

Paviršiniai nelygumai 4 metrų ilgio kontrolinėje trinkelių ar plytelių grindinio atkarpoje negali viršyti 10 mm.

Sutankinus vibracine plokšte iki pastovios būklės, galima gauti lygų paviršių. Kai naudojamos vibracinės plokštės su reguliuojama išcentrine jėga, priklausomai nuo elemento storio, reikia rinktis mažiausią galingumą.

Paklojus trinkelės, danga turi būti švari, lygi ir atitikti projektuojamus aukščius bei nuolydžius.

13.3.3. Darbų priėmimas

Priimant darbus turi būti atitikimas projekto brėžiniams. Neprieštarauti JT TRINKELĖS 14, TRA TRINKELĖS 14 ir MN TRINKELĖS 14 keliamiems reikalavimams. Pastebėti trūkumai (ar nepažeisti bortai ar trinkelės, ar neišbaigtumas ir t.t.) ištaisomi rangovo sąskaita.

13.3.4. Tektilinis vaikščiojimo paviršius

Neregijų paviršiai įrengiami vadovaujantis STR 2.03.01:2019 „Statinių prieinamumas“, STR 2.06.04:2014 „Gatvės ir vietinės reikšmės keliai. Bendrieji reikalavimai“ ir ISO 21542 „Pastatų statyba. Užstatytos aplinkos prieinamumas ir naudojimas“.

Lytėjimo indikatoriai turi būti pagaminti iš ilgalaikių medžiagų ir užtikrinti reikalingą paviršiaus kontrastą. Indikatoriai neturi būti slidaus paviršiaus. Efektyvus įspėjamųjų paviršių ilgis ir plotis turi būti nemažiau 600 mm. Jeigu įspėjamasis paviršius naudojamas pavojaus nurodymui, jis turi būti įrengiamas per visą pavojaus plotį iš visų pusių ir turi būti atitrauktas nuo pavojaus nemažiau 300mm.

Įrengiant neregijų vedimo sistemą, vedimo ir pavojaus indikatoriai išdėstomi logine, nuosekly seka, su pradžios ir pabaigos taškais, tarp kurių nurodyti sankryžų, apsiprendimo ir pavojų taškai. Sistema taip pat gali būti naudojama nurodant pavienius pavojaus ar svarbius taškus.

Pėsčiųjų takų, kurie nepriskirti E ir F kategorijoms, išilginis nuolydis neturi viršyti 5 %. Esant didesniai nei reikalaujama išilginiam nuolydžiui, turi būti įrengiami laiptai su šalia einančia panduso juosta ir turėklais.

Į šaligatvius ir pėsčiųjų takus neturi išsikišti objektai, galintys tapti kliūtimi pėstiesiems ir žmonėms su negalia. Takuose sumontuoti objektai (šviestuvų atramos, kelio ženklai, želdiniai ir pan.) turi būti ne žemiau kaip 2,25 m virš tako paviršiaus.

Pėsčiųjų takų, aikščių, parkų ir kitų viešųjų erdvių takų paviršius turi būti tvirtas, neklampus, stabilus, neslidus sudrėkus, ant jo neturi kauptis lietaus vanduo. Bet kokie nelygumai, iškilimai ar įdubos tako paviršiuje neturi viršyti 5 mm, matuojant vertikaliai nuo aukščiausio iki žemiausio tako paviršiaus taško (šis reikalavimas netaikomas trinkelių dangų ir plokščių dangų siūlėms). Paviršiaus nuotekų surinkimo grotelės turi būti išdėstytos už pritaikytos trasos (maršruto) ribų. Kitu atveju grotelės išdėstomos pagal ISO 21542:2011 7.13 papunkčio [5.10] reikalavimus.

Ties perėja saugos salelės bortelius privaloma nužeminti iki dangos lygio arba įrengti bortelio nuožulną. Šiuo atveju skirtumas tarp paviršių neturi viršyti 5 mm.

TVPI naudojami kaip pagalbinė priemonė, skirta vieniems einantiems silpnaregiams.

TVPI nuo aplinkinių arba gretimų paviršių turi būti atskiriami per avalynės padus ir (arba) naudojant ilgą vaikščiojimo lazdelę. Gretimi paviršiai turi būti lygūs, kad būtų galima aptikti ir atskirti TVPI.

TVPI veiksmingai padėti turi ir silpnaregiams, ir neregiams, tačiau reikia užtikrinti kad naudojama struktūra netrukdytų kitiems pėstiesiems. Tam naudojamaos tektilinės kontastingų spalvų trinkelės.

	Lapas	Lapų	Laida
P24-36_KR_TDP_BD.S_BTS	43	49	0

Kai derinamos dėmesį atkreipiančios ir nukreipiančiosios struktūros, neregiai turi būti pajėgūs jas abi aiškiai atskirti vieną nuo kitos.

Žmonėms su regos sutrikimais įrengiami įspėjamieji paviršiai tokio reljefo:

- Lygiagrečių juostelių (4-5 mm aukščio, 20-25 mm pločio, išdėstytų kas 40-60 mm), skirtų judėjimo kryptiai ar krypties pasikeitimui pažymėti;
- Apvalių kauburėlių (kauburėlių skersmuo 20-25 mm, aukštis 4-5 mm, atstumai tarp centrų 60 mm), skirtų įspėti apie priekyje esančius aukščio pasikeitimus.

13.3.5. Taikytini standartai ir normatyviniai dokumentai

STR 2.05.05:2005	Betoninių ir gelžbetoninių konstrukcijų projektavimas
STR 2.03.01:2019	Statinių prieinamumas
LST EN 206:2013+A1:2017	Betonas. Specifikacija, eksploatacinės savybės, gamyba ir atitiktis
LST EN 13369:2013	Bendrosios surenkamųjų betono gaminių taisyklės
LST EN 933-1:2012	Bandymai užpildų geometrinėms savybėms nustatyti. 1 dalis. Granulimetrinės sudėties nustatymas. Sijojimo metodas
LST EN 1338:2003	Betoninės grindinio trinkelės. Reikalavimai ir bandymo metodai
LST EN 1340:2003	Betoniniai bordiūrai. Reikalavimai ir bandymo metodai
LST EN 1340:2003/AC:2006	Betoniniai bordiūrai. Reikalavimai ir bandymo metodai

Be šių standartų gali būti taikomi ir kiti juos atitinkantys lygiaverčiai standartai.

14. Sandarinimo juostos ir siūlių įrengimas

14.1. Sandarinimo Siūlių ir briaunų formavimas

Siūlių, prijungčių įrengimas ir briaunų formavimas turi atitikti JT ASFALTAS 24 X skyriaus reikalavimus.

Asfalto dangos viršutinio sluoksnio siūlių sandarinimui naudojama bitumo masė.

Sandarintos siūlės (pvz.: asfalto viršutinio sluoksnio ir betono ar granito bordiūro kontakto vietoje) gali būti įrengiamos panaudojant siūlių sandariklius arba bitumines siūlių sandariklio juostas.

Sandarintų siūlių įrengimas ir medžiagų charakteristikos pateiktos Automobilių kelių dangų siūlių, panaudojant sandariklius, įrengimo taisyklėse JT SS 17 (toliau – JT SS 17) ir Automobilių kelių dangų siūlių sandariklių techninių reikalavimų apraše TRA SS 15 (toliau – TRA SS 15), taip pat vadovautis gamintojo rekomendacijomis.

Projekte numatyta asfalto viršutinio sluoksnio ir betono bordiūro kontakto vietoje naudoti bitumines siūlių sandariklio juostas, kurios turi atitikti TRA SS 15, 7 lentelės „bituminių siūlių sandariklių techniniai reikalavimai“ nurodytus reikalavimus. Taip pat prie bituminių siūlių sandariklių juostų tiekiami gruntai turi atitikti techninių reikalavimų aprašo TRA SS 15 reikalavimus.

Svarbu: bituminės siūlių sandariklių juostos yra Europos standartų neregamentuojami produktai.

Pastaba. Sandarintoms siūlėms įrengti gali būti naudojamos ir kitos medžiagos pagal TRA SS 15 ir JT SS 17 norminių dokumentų reikalavimus. Papildomos išlaidos alternatyvioms priemonėms projekte nenumatytos, jas rangovas įsivertina pats.

Išilginių ir skersinių prijungčių sandarintų siūlių plotis turi būti:

- mažiausiai 10 mm, kai sluoksnio storis iki 2,5 cm;
- mažiausiai 15 mm, kai sluoksnio storis daugiau kaip 2,5 cm.

Sandarintos siūlės gylis $\geq 3,0$ cm, kai sluoksnio storis daugiau kaip 3,0 cm, arba per visa sluoksnio storį, kai sluoksnio storis mažesnis.

Sandarintų siūlių bandymai, darbų priėmimas, defektų šalinimas ir kiti kokybę, bei kontrolę užtikrinantys reikalavimai nurodyti įrengimo taisyklėse JT SS 17.

14.2. Sandarinimo juosta

Sandarinimo juosta – tai prilydoma juosta, skirta kelių tiesimo darbams. Ji turi atitikti standartą ZTV Fug-StB 01 ir atitinka TL Fug-StB 01 reikalavimus. Siūlių sandarinimo juosta suformuoja siūlėse taip vadinamą „minkštą sąnarį“. Tokiu būdu užkertamas kelias įtrūkimams ir važiuojamoji kelio dalis tarnauja ilgiau. Plyšių sandarinimo juosta tinka asfaltbetonio ir mastikos asfalto apdorojimui.

P24-36_KR_TDP_BD.S_BTS	Lapas	Lapų	Laida
	44	49	0

Asfalto viršutinio sluoksnio ir kelio bordiūro kontakto vietoje naudojama sandarinimo juosta turi atitikti lentelės reikalavimus.

Bandymas	Bandymo standartas	Vienetas	Normatyvas TL Fug-StB 01
Minkštėjimo temperatūra pagal žiedo ir rutulio metodą	DIN EN 1427 arba lygiavertis	°C	≥90
Kūgio penetracija	BS 2499-3 arba lygiavertis	1/10 mm	20–50
Grįžimo į pradinę padėtį geba	BS 2499-3 arba lygiavertis	%	10–30
Savybės šaltojo lenkimo metu	DIN 52 123 arba lygiavertis	°C	≤0
Elastingumas ir sukibimo tvirtumas esant –10 °C	SNV 671920 arba lygiavertis	% N/mm ²	≥10 ≤1

14.3.Siūlės šonų paruošimas

Pagal standarto ZTV Fug-StB 01 reikalavimus, šonai turi būti sausi, švarūs, be dulkių ir turi būti padengti atitinkamu gruntu. Norint nepriekaištingai prilipdyti ir užpildyti siūlę, primygtinai reikalaujama naudoti specialiai darbui siūlės sandarinančia juosta.

14.4.Siūlių sandarinimo juostos montavimas

Patieskite siūlių sandarinimo juostą ir nukirpkite reikiamą ilgį. Pakilusių vietų kampuose juosta suduriama priglustinai. Propano dujų degikliu pakankamai išlydykite vieną siūlės sandarinančios juostos pusę ir tada tinkamu įrankiu (pvz., glaistykle, plokščia mente) prispauskite ją prie siūlės šono. Išlydyti dujų liepsna yra būtina. Priešingu atveju juosta tinkamai neprikibs ir nebus norimo briaunos arba montuojamas detales sandarinančio poveikio.

15. Veja

Žemės plotai ir šlaitai sutvirtinami užpilant 10 cm storio dirvožemio sluoksniu, paskleidžiant gruntą ir užsėjant. Veja atstatoma ir įrengiama atlikus dangos įrengimo darbus. Paruošiamieji darbai vejos įrengimui: augalinė žemė tolygiai paskleidžiama visame būsimos vejos plote 10 cm storio sluoksniu, nurenkami akmenys, žemės paviršius sutankinamas voluojant. Prieš sėjant žolių mišinį, žemės paviršius išpurenamas.

Vejos žolės mišinys turi būti parenkamas pagal žemės rūšį arba aplinką. Parinkus ir pasėjus žolių mišinį, jeigu nėra specialių pardavėjo reikalavimų žemės paruošimui, tręšimui ir auginimui, augalų paviršius dar kartą voluojamas, palaistomas. Užaugusi dekoratyvinė veja pjaunama, kai ji pasiekia 5-7 cm aukščio. Žolė pirmą kartą pjaunama, patrumpinant ją tik 1,5-2 cm. Vėliau pjaunama vėl, kai žolė užauga, priklausomai nuo oro sąlygų ir vejos rūšies. Intensyviai veją šienaujant, būtina tręšti. Vejos priežiūra, tręšimas, laistymas, purškimas chemikalais, parenkamas konkrečiai, pagal vejos paskirtį.

16. Sudedami apsauginiai futliarai ryšių kabeliams

16.1.Medžiagos

Vamzdžiai turi būti lygūs, tiesūs ir be paviršiaus defektų.

PVC vamzdžiai pagal atsparumą smūginei apkrovai ir žiedo (apskritimo) standumą parenkami B klasės. Žiedo standumas turi būti ne mažiau kaip 8 kN/m².

Ryšių kanalizacijai naudojami vamzdžiai:

Sudedami vamzdžiai, kurių 110 mm, gaminami iš kietojo (neplastifikuoto) polivinilchlorido (PVC);

Plastikiniai vamzdžiai pagal atsparumą smūginei apkrovai ir žiedo (apskritimo) standumą skirstomi į tvirtumo klases: A, B ir C.

Žiedo standumas turi būti:

- A klasės – ne mažiau kaip 16 kN/m²;
- B klasės – ne mažiau kaip 8 kN/m²;
- C klasės – ne mažiau kaip 4 kN/m².

Vamzdžio tipas	Tvirtumo klasė	Išorinis vamzdžio skersmuo, mm	Vamzdžio ilgis, m
110 PVC	B	110	1,0 – 3,0 m

P24-36_KR_TDP_BD.S_BTS	Lapas	Lapų	Laida
	45	49	0

16.2. Darbų atlikimas

Žemės kasimo darbus galima vykdyti tiktai gavus atitinkamos instancijos leidimą.

Prieš pradėdant kasimo darbus, trasa turi būti tiksliai pažymėta:

- Ašinės ir šoninės linijos, žyminčios tranšėjos plotumą;
- Požeminiai įrenginiai;
- Trasos kertami kabeliai;
- Tranšėjos gylis pakitimas, jei trasoje numatytas įvairus gylis.

Kasant duobes ar tranšėjas gyvenvietėse, aplink darbų vietą turi būti padaryti aptvarai su įspėjamaisiais užrašais. Prie tų darbo vietų, kur reikia, kad transportas važiuotų atsargiai, reikiamu atstumu turi būti pastatyti kelių ženklai, o nakties metu prie aptvarų turi degti raudoni šviesos signalai.

Trasoje esantys medžiai ir šulinių landos turi būti apsaugoti nuo žemės užpylimo. Prie priešgaisrinės apsaugos šulinių turi būti paliktas laisvas privažiavimas.

Duobės šuliniams įrengti kasamos mechanizuotai, išskyrus lyginimą, valymą ir panašius darbus, kurie atliekami rankiniu būdu.

Tranšėjose atliekamų darbų etapai:

- Kasimas ir akmenų išrinkimas;
- Išlyginamojo sluoksnio užpylimas ir sutankinimas;
- Pirminio užpylimo sluoksnio formavimas;
- Galutinio užpylimo sluoksnio formavimas.

Ant tranšėjos dugno formuojamo išlyginamojo sluoksnio minimalus storis yra 100 mm; maksimalus išlyginamajam sluoksniui naudojamo smėlio, žvyro ar skaldos sudėtinių dalelių dydis neturi viršyti 10 proc. vamzdžio skersmens (bet kokių atveju ne daugiau 20 mm). Jei gruntas atitinka šiuos reikalavimus, išlyginamojo sluoksnio nereikia.

Pirminis užpylimas tai pilamos medžiagos aplink vamzdžius ant išlyginamojo sluoksnio; pirminio užpylimo medžiagos turi būti tokios pačios kokybės kaip ir išlyginamojo sluoksnio; pirminio užpylimo storis virš vamzdžių turi būti iki 300 mm, bet ne mažesnis kaip 150 mm. Pirminio užpylimo sluoksnis turi būti formuojamas klojant vamzdžius.

Galutiniam užpylimui neapgyvendintoje vietovėje galima naudoti iš tranšėjos iškastą gruntą. Apgyvendintoje vietovėje galutiniam užpylimui naudojamos lengvai tankinamos medžiagos. Galutinio užpylimo medžiagos tokios, kad 1 m storio sluoksnyje virš vamzdžių nebūtų didesnių kaip 300 mm skersmens akmenų ar skaldos atplaišų; užpildo medžiaga turi būti skirtingo grūdėtumo, kad neliktų tuščių tarpų.

Kiekvienas užpildas tankinamas atskirais sluoksniais, kurių storis priklauso nuo užpilamo grunto tipo ir tankinimo metodo. Pirminio užpylimo pirmasis sluoksnis tankinamas tada, kai jis siekia bent iki pusės vamzdžio. Tankinama atsargiai, kad nepajudėtų vamzdžiai iš vietos. Jei projekte nenumatyta kitaip, paprastai tankinama mechaniniu būdu.

17. Kelio ženklai

17.1. Įvadas

TS skyrius parengtas pagal Kelių eismo taisyklių (toliau – KET), Automobilių kelių vertikaliųjų kelio ženklų įrengimo taisyklių ĮT VŽ 14 (toliau – ĮT VŽ 14), Kelio ženklų atramų parinkimo, projektavimo ir įrengimo taisyklių PĮT KŽA 08 (toliau – PĮT KŽA 08), Kelių ženklų įrengimo ir vertikalojo ženklinimo taisyklių, Kelių ženklinimo medžiagų naudojimo ir ženklinimo įrengimo taisyklių ĮT ŽM 12 (toliau – ĮT ŽM 12), Automobilių kelių vertikaliųjų kelio ženklų techninių reikalavimų aprašo TRA VŽ 12 (toliau – TRA VŽ 12), galiojančių Lietuvos standartų (LST) ir kitų normatyvinių statybos techninių dokumentų reikalavimus.

TS skyriuje pateikti reikalavimai kelio ženklų atramų, skydų ir horizontaliojo ženklinimo medžiagoms, įrengimui, darbų kontrolei ir priėmimui.

17.2. Medžiagos

17.2.1. Kelio ženklų atramos

Kelio ženklų atramos, jų pamatai ir naudojamos medžiagos turi atitikti PĮT KŽA 08 reikalavimus.

	Lapas	Lapų	Laida
P24-36_KR_TDP_BD.S_BTS	46	49	0

KŽA naudojami PVS turi atitikti S 235 klasės (norminis stipris tempiant $f_y = 235 \text{ N/mm}^2$, skaičiuojamasis stipris $f_{sy} = 215 \text{ N/mm}^2$) plieno kokybės reikalavimus. Plieno rūšiai ir matmenims parinkti galioja standartas LST EN 10219-2.

Plieninių gaminių tinkamumui nustatyti gamintojas arba tiekėjas privalo turėti tinkamumo suvirinti pagal standartą LST EN 10219-1 detalų įrodymą.

Plieninės apkabos parenkamos pagal standartą LST EN 1090-2. Jos turi atitikti S 235 klasės plieno kokybės reikalavimus arba turi būti parenkamos iš rūdijimui atsparaus ne žemesnės kaip A2 grupės plieno.

Aliumininių apkabų medžiaga turi būti parenkama pagal standarto LST EN 485 1, 2, 3, 4 dalis.

Juostinės kabės ir tamprieji užspaudimo elementai turi būti parenkami pagal standartą LST EN 1090-2. Jie turi atitikti S 235 klasės plieno kokybės reikalavimus arba juos reikia parinkti iš rūdijimui atsparaus ne žemesnės kaip A2 grupės plieno.

Apkaboms laikyti ir skydeliams fiksuoti naudojami varžtai bei veržlės turi būti iš rūdijimui atsparaus ne žemesnės kaip A2 grupės plieno.

Plieniniai atramų elementai, jeigu jie yra iš rūdijančio plieno, turi būti apcinkuojami karštu būdu pagal standarto LST EN ISO 1461 reikalavimus.

Atramų pamatas (AP) turi užtikrinti KŽA stabilumą. AP turi būti įgilinamas ne mažiau kaip 0,75 m, be to, kai atrama montuojama, pamatą betonuojant vietoje, PVS statomas į betoną arba – naudojant surenkamą pamatą – į surenkamo pamato ertmę, padarytą įstatyti PVS. Pagal aplinkos sąlygų kvalifikaciją XF2 AP naudojamo betono stiprio gniuždant klasė turi būti ne žemesnė kaip C25/30, atsparumo šalčiui markė F50. Standartiniai AP matmenys nurodyti 1 lentelėje.

AP naudojami ne mažesnių matmenų už nurodytus 1 lentelėje. Pamatų matmenys nustatyti, esant nepalankioms gruntų grupėms (nerišliems gruntams). Esant rišliems gruntams, pamatų įgilinimas gali būti sumažintas 0,05 m. Pamoto mažiausias skersmuo yra 0,25 m.

1 lentelė. Atramų pamatų (AP) matmenys

Plieninių vamzdynių stulpelių (PVS) skersmuo ir sienutės storis, mm	Nerišlūs gruntai	
	Mažiausi matmenys: skersmuo ir aukštis, m	Pamoto tipas
60,3/2,0	0,25 x 0,75	A
76,1/2,0; 76,1/2,9	0,30 x 0,75	B
76,1/2,9; 88,9/3,2	0,30 x 0,85	C
88,9/3,2	0,30 x 0,95	D
88,9/3,2	0,30 x 1,00	E
88,9/3,2; 101,6/3,6	0,40 x 1,00	F
114,3/3,6	0,40 x 1,05	G

Atramoms naudojant didesnio skersmens PVS, monolitiniai pamatai, kaip ir surenkami pamatai, turi būti statiškai apskaičiuoti.

KŽA naudojamų PVS skersmenys, sienučių storiai nurodyti 2 lentelėje.

2 lentelė. Plieninių vamzdynių stulpelių (PVS) skersmenys ir sienučių storiai

Skersmuo, mm	Sienutės storis, mm
60,3	2,0
76,1	2,0
76,1	2,9
88,9	3,2
101,6*	3,6
114,3*	3,6
* naudojant šio skersmens PVS atramų įrengimui, jos turi būti atitveriamos apsauginiais atitvarais	

KŽA pastatymas, komponuojant sujungimus, turi būti tinkamai apskaičiuotas statiškumo ir konstruktyvumo atžvilgiu. Saugioms atramoms naudojami PVS gali būti ne didesnio kaip 89 mm skersmens ir 3,2 mm sienutės storio.

KŽA naudojant didesnių kaip 89/3,2 mm matmenų PVS, jos turi būti atitveriamos apsauginiais atitvarais.

P24-36_KR_TDP_BD.S_BTS	Lapas	Lapų	Laida
		47	49

Individualaus projektavimo informacinių kelio ženklų atramos, pamatai ir naudojamos medžiagos turi atitikti PJT KŽA 08 VI skyrių.

Plieninių vamzdinių stulpelių (PVS), naudojamų ženklų skydų atramoms, matmenys apskaičiuoti taikant rekomenduojamą pastatymo aukštį (PA), lygų 1500 mm (taisyklės KVŽT). Taikant kitokį PA, tačiau ne didesnę kaip 1700 mm, vertikalių PVS ilgis padidinamas arba sumažinamas atitinkamu skirtumu, o pasparų ilgiams apskaičiuoti (mažinant ar didinant) šiam skirtumui taikomas koeficientas 0,85. PVS skersmenys, sienučių storiai ir pamatų matmenys paliekami tokie patys. Taikant PA, didesnę nei 1700 mm, PVS ir pamatų matmenis reikia apskaičiuoti iš naujo.

17.2.2. Kelio ženklų skydai

Standartinių nuolatinių vertikaliųjų kelio ženklų ir individualiai projektuojamų kelio ženklų dydis parenkamas pagal „Kelių ženklų įrengimo ir vertikaliojo ženklinimo taisyklių nurodymus“ – 0 grupės (žiūrėti brėžinius), o eksploatacinės savybės pagal TRA VŽ 12 aprašą. Ženklo paviršius turi būti lygus, valomas ir atsparus oro sąlygoms.

Įrengiant ženklus šalia kelio, atstumas nuo važiuojamosios dalies krašto iki artimesniojo ženklo skydo krašto turi būti 0,50–2,00 m (ne gyvenvietėse rekomenduojamas atstumas – 1,00 m).

Neleidžiama ženklų įrengti arčiau kaip 1 m nuo aukštosios įtampos elektros laidų, taip pat kabinti jų virš važiuojamosios dalies aukštosios įtampos linijos apsaugos zonoje.

Šalia kelio (važiuojamosios dalies) įrengiamų ženklų plokštuma turi būti statmena kelio (juostos) ašiai arba pasukta ne didesniu kaip 15° kampu į važiuojamąją dalį, kad ženklas būtų geriau matomas vairuotojams. Važiuojamojoje dalyje ženklai įrengiami kiek galima statmeniu kelio ašiai kampu.

17.3. Darbų atlikimas

17.3.1. Kelio ženklai

Kelio ženklų atramų tvirtinimas, apačios gabaritas, plieninių vamzdžių stulpelių diametras, sienelės storis ir kelio ženklo skydo tvirtinimas prie atramos parenkamas vadovaujantis PJT KŽA 08.

17.4. Bandymai ir darbų priėmimas

17.4.1. Pristatymas, sandėliavimas ir kokybės bandymai

Kelio ženklus ir eismo reguliavimo priemones pristato specializuoti gamintojai. Visos medžiagos laikomos dengtose ir sausose saugyklose.

17.4.2. Kontrolė ir kontroliniai bandymai

Kelio ženklų kontrolinius bandymus atlieka įgaliotimus turinčios institucijos, bandymai turi atitikti JT ŽM 12 bei TRA VŽ 12 reikalavimus. Kelio ženklų matomumas dienos ir nakties metu tikrinamas specialiais prietaisais. Kelio ženklų pastatymo tikslumas tikrinamas specialiais matuokliais.

17.4.3. Priėmimas ir matavimai

Priimant darbus turi būti patikrinami kelio ženklų atitikimas Projekto brėžiniams, darbų išbaigtumas ir nuokrypiai. Pastebėti trūkumai (pažeisti ženklai, kelio ženklų netikslumas ar neišbaigtumas ir t.t.) ištaisomi rangovo sąskaita. Darbai priimami pagal JT VŽ 14 keliamus reikalavimus.

17.4.4. Standartai

LST EN 1424:2001/A1:2003	Kelių ženklinimo medžiagos. Įmaišomieji stiklo rutuliukai
LST EN 1436:2007+A1:2009	Kelių ženklinimo medžiagos. Kelių naudotojams skirtos kelio horizontaliojo ženklinimo ženklų charakteristikos
LST EN 1463-2:2002	Kelių ženklinimo medžiagos. Iškilieji atspindintys kelių įdėklai. 2 dalis. Bandymų kelyje reikalavimai
LST EN 1790:2014	Kelių ženklinimo medžiagos. Gamykliniai kelių ženklinimo elementai
LST EN 1871:2002	Kelių ženklinimo medžiagos. Fizikinės savybės
LST EN 12352:2006	Eismo kontrolės įranga. Įspėjamieji saugos šviesos įtaisai

P24-36_KR_TDP_BD.S_BTS	Lapas	Lapų	Laida
	48	49	0

LST EN 12767:2008	Kelio įrenginių atraminių konstrukcijų pasyvioji sauga. Reikalavimai, klasifikavimas ir bandymo metodai
LST EN 12899-1:2008	Nuolatiniai vertikalieji kelio ženklai. 1 dalis. Nuolatiniai ženklai

Be šių standartų gali būti taikomi ir kiti juos atitinkantys lygiaverčiai standartai.

17.4.5. Kiti normatyviniai statybos techniniai dokumentai

T DVAER 12	Automobilių kelių darbo vietų aptvėrimo ir eismo reguliavimo taisyklės
PJT KŽA 08	Kelio ženklų atramų parinkimo, projektavimo ir įrengimo taisyklės.

18. Statybos užbaigimas

18.1. Rangovo rengiama dokumentacija ir reikalavimai jai parengti


Priduodant projekto darbus, Rangovas privalo pateikti visų panaudotų medžiagų, konstrukcijų ir įrangos sertifikatų, techninių pasų ir kitos informacijos rinkinius, paslėptų darbų ir laikančių konstrukcijų pridavimo aktus, lauko inžinerinių tinklų išpildomuosius brėžinius ir kitą dokumentaciją, kurią pareikalaus valstybinės institucijos remdamosi Lietuvos Respublikos įstatymais ir norminiais aktais. Statybos metu Rangovas turi pastoviai vesti Lietuvoje nustatytos formos statybos darbų žurnalą, kuris būtų prieinamas Užsakovo peržiurai.

18.2. Statybos darbų priėmimo tvarka ir dokumentai

Statybos darbų priėmimo tvarka nustatoma STR 1.05.01:2017 „Statybą leidžiantys dokumentai. Statybos užbaigimas. Statybos sustabdymas. Savavališkos statybos padarinių šalinimas. Statybos pagal neteisėtai išduotą statybą leidžiantį dokumentą padarinių šalinimas“.

	Lapas	Lapų	Laida
P24-36_KR_TDP_BD.S_BTS	49	49	0

SUVESTINIS DARBŲ KIEKIŲ ŽINIARAŠTIS

Laida	Data	STATYBOS LEIDIMUI, KONKURSUI			
0	2024	LAIDOS STATUSAS. KEITIMO PRIEŽASTIS			
Šis dokumentas yra UAB "Geoinfra" ir Užsakovo nuosavybė. Naudoti tikslams nesusijusiems su projektuojamu objektu, be UAB "Geoinfra" ir Užsakovo žinios DRAUDŽIAMA					
Atestato Nr.			Statinio projekto pavadinimas Mokyklos g. atkarpos, Plutiškių k., Kazlų Rūdos sav. kapitalinio remonto, įrengiant šaligatvį, projektas		
30952	PV	J. Mickūnas		Projekto dalis Bendroji. Susisiekimo dalis	
27107	PDV	J. Mickūnas			
	INŽ	V. Baltutis			
				Dokumento pavadinimas Suvestinis darbų kiekių žiniaraštis	Laida
					0
LT	Statytojas ir (arba) užsakovas Kazlų Rūdos savivaldybė			Žymuo P24-36_KR_TDP_BD.S_SDKŽ	Lapas
				1	3

Eil. Nr.	Pavadinimas	Mato vnt.	Kiekis	Techninė ch-ka
1.	Paruošiamieji ir ardymo darbai			
2.	Kelio ašinės linijos ir kelio juostos nužymėjimas	km	0,169	TS-9
3.	Kietų veislių medžių kirtimas ir kelmų pašalinimas Ø nuo 20 cm	vnt.	1,0	TS-9
4.	Asfaltbetonio dangos frezavimas freza be automatinio su tiesioginiu pakrovimu	m ² /t	88,0/10,0	TS-9
5.	Betoninių trinkelėlių ardymas	m ² /t	1,0/0,18	TS-9
6.	Statybinių atliekų išvežimas			
7.	Statybinio laužo (asfalto drožlių) pakrovimas ir išvežimas iki 10 km atstumu	t	10,0	TS-9
8.	Statybinio laužo (betonas) pakrovimas ir išvežimas iki 10 km atstumu	t	0,18	TS-9
9.	Žemės darbai			
10.	Dirvožemio kasimas 0,40 m ³ k.t. ekskavatoriais, pakrovimas į savivarčius ir vežiojimas iki 2 km atstumu, hvid=0,10m	m ³	26,0	TS-10
11.	I krūvas sustumto dirvožemio pakrovimas mechanizuotai į savivarčius ir išvežimas iki 10 km atstumu (nepanaudotas dirvožemis).	m ³	12,0	TS-10
12.	Žvyro dangos konstrukcijos kasimas, pakrovimas į autosavivarčius ir vežiojimas iki 10 km atstumu (grunto išvežimas)	m ³	10,0	TS-10
13.	II gr. grunto kasimas ekskavatoriais su 0.4 m ³ kaušu, pakrovimas į autosavivarčius, vežiojimas iki 10 km ir darbas sąvartoje (grunto išvežimas)	m ³	64,0	TS-10
14.	II gr. grunto antrinis panaudojimas užpilant vejų bortą	m ³	8,0	TS-10
15.	Grunto sutankinimas, kai tankinamo sluoksnio storis 30 cm (Sankasos tankinimas)	m ³	100,0	TS-10
16.	Sankasos planiravimas mechanizuotai, kai gruntas II grupės	m ²	334,0	TS-10
17.	Sankasos planiravimas rankiniu būdu, kai gruntas II grupės	m ²	33,0	TS-10
18.	Plotų tvirtinimas 10 cm storio dirvožemio sluoksniu mechanizuotai, užsėjant žole (naudojamas esamas gruntas)	m ²	136,0	TS-10 TS-15
19.	Plotų tvirtinimas 10 cm storio dirvožemio sluoksniu rankiniu būdu, užsėjant žole	m ²	14,0	TS-10 TS-15
20.	Dangų konstrukcijų įrengimas			
21.	Šaligatvio įrengimas			
22.	Betono trinkelės 80x100x200, h=8cm	m ²	305,0	TS-13
23.	Silpnaregių įspėjamasis paviršius iš geltonų betono trinkelėlių	m ²	9,0	TS-13
24.	Išlyginamasis sluoksnis iš nesurištųjų mineralinių medž. Mišinio fr.0/5, h=3cm	m ²	314,0	TS-13
25.	Skaldos pagrindo sluoksnis iš nesurištųjų mineralinių medž. mišinio fr. 0/45, h=15cm	m ²	314,0	TS-11
26.	Šalčiui nejautrių medžiagų sluoksnis (pagal TRA SBR 19 k≥1,0x10 ⁻⁵ m/s), h=19 cm	m ³	60,0	TS-11
27.	Betoninių bordiūrų GB 100.30.15 įrengimas ant betono C20/25 XF2 pagrindo	m	236,0	TS-13

P24-36_KR_TDP_BD.S_SDKŽ	Lapas	Lapų	Laida
	2	3	0

28.	Betoninių bordiūrų GB 100.22.15 įrengimas ant betono C20/25 XF2 pagrindo	m	50,0	TS-13
29.	Betoninis vejos bortas 1000x200x80 ant betoninio pamato C20/25 XF2	m	244,0	TS-13
30.	Sandūrų su sandariklio juosta tarp asfalto dangos ir kelio bortų įrengimas	m	286,0	TS-14
31.	Gatvės įrengimas			
32.	Asfalto pagrindo dangos sluoksnis AC 16 PD h-10 cm. (asfalto dangos sujungimas su įrengtais bortais)	m ²	81,0	TS-12
33.	Skaldos pagrindo sluoksnis iš nesurištųjų mineralinių medž. mišinio fr. 0/45, hvid=25cm (pagrindų atstatymas pagal bortą)	m ²	81,0	TS-11
34.	Sandaravimo siūles tarp projektuojamos ir esamos asfalto dangos įrengimas	m	286,0	TS-14
35.	Vandens nuvedimas			
36.	Latakas			
37.	Polimerbetoninis linijinis drenažinis latakas V100 ant betoninio pamato C20/25 XF2	m./m ³	3.0/0.15	TS-13
38.	Kelio apstatymas ir saugaus eismo organizavimas			
39.	Vertikalus ženklavimas			
40.	Kelio ženklų viensiebių metalinių atramų pastatymas	vnt./m	3/10,8	TS-17
41.	Kelio ženklų skydų ant viensiebių metalinių atramų sumontavimas	vnt./m ²	4/1,14	TS-17
42.	Kiti darbai			
43.	Sudedamas PE kabelių apsaugos vamzdis 110/100	m	257,0	TS-16




P24-36_KR_TDP_BD.S_SDKŽ	Lapas	Lapų	Laida
	3	3	0

Naudotos licencijuotos projektavimo programinės įrangos sąrašas pagal techninio projekto sudedamąsias dalis

Eilės Nr.	Bylos žymuo	Pavadinimas	Projekto dalies rengėjas	Nauduojama licencijuota programinė įranga
1.	BD.S	Bendroji. Susisiekimo dalis (Bendrieji duomenys ir brėžiniai) (XX-Visi statiniai)	UAB „Geoinfra“	Microsoft 365 Business Geomap 2020, Autocad Civil 3D 2024
2.	KS	Statybos skaičiuojamosios kainos nustatymo dalis (Bendrieji duomenys ir brėžiniai) (XX-Visi statiniai)	UAB „Geoinfra“	SES3

0	2024	STATYBAI, KONKURSUI		
Laida	Data	LAIDOS STATUSAS. KEITIMO PRIEŽASTIS		
Šis dokumentas yra UAB "Geoinfra" ir Užsakovo nuosavybė. Naudoti tikslams nesusijusiems su projektuojamu objektu, be UAB "Geoinfra" ir Užsakovo žinios DRAUDŽIAMA				
Atestato Nr.			Projekto pavadinimas Mokyklos g. atkarpos, Plutiškių k., Kazlų Rūdos sav. kapitalinio remonto, įrengiant šaligatvį, projektas	
30952	PV	J. Mickūnas	Statinio projekto dalis Bendroji. Susisiekimo dalis	
27107	PDV	J. Mickūnas		
	INŽ.	V. Baltutis		
			Dokumento pavadinimas Licencijų sąrašas	Laida 0
LT	Statytojas ir (arba) užsakovas Kazlų Rūdos savivaldybės administracija		Dokumento žymuo P24-36_KR_TDP_BD.S_LS	Lapas 1
				Lapų 1

Eil. Nr.	Suderinimų data	Organizacijos pavadinimas	Pastabos
1.	2024-07-03	VĮ „Plaćiajuostis interntas“, Vyriausiasis specialistas V. B.	Suderinta.1. Prieš darbų pradžia, RAIN ryšio kabelio trasai nustatyti ir pažymėti, išsikviesti įstaigos atstovą ne vėliau nei prieš 7 k.d. tel. 852430881 2.Darbus kabelio apsaugos zonoje vykdyti rankiniu būdu, dalyvaujant įstaigos atstovui.
2.	2024-06-03	AB „Energijos skirstymo operatorius“, R.V.	Suderinta.
3.	2024-07-01	Telia Lietuva, AB, tinklų resursų 2 komandos inžinierius, J. T.	Suderinta. Prieš 3 paras iki darbų pradžios būtina paimti raštišką sutikimą žemės kasimo darbams, el.p. Justinas.Tamašauskas@telia.lt

0	2024	STATYBAI, KONKURSUI			
Laida	Data	LAIDOS STATUSAS. KEITIMO PRIEŽASTIS			
Šis dokumentas yra UAB "Geoinfra" ir Užsakovo nuosavybė. Naudoti tikslams nesusijusiems su projektuojamu objektu, be UAB "Geoinfra" ir Užsakovo žinios DRAUDŽIAMA					
Atestato Nr.				Projekto pavadinimas Mokyklos g. atkarpos, Plutiškių k., Kazlų Rūdos sav. kapitalinio remonto, įrengiant šaligatvį, projektas	
30952	PV	J. Mickūnas		Statinio projekto dalis Bendroji. Susisiekimo dalis	
27107	PDV	J. Mickūnas			
	INŽ.	V. Baltutis			
				Dokumento pavadinimas Projekto suderinimų sąrašas	Laida 0
LT	Statytojas ir (arba) užsakovas Kazlų Rūdos Savivaldybės administracija			Dokumento žymuo P24-36_KR_TDP_BD.S_PSS	Lapas 1
					Lapų 1



Pastabos

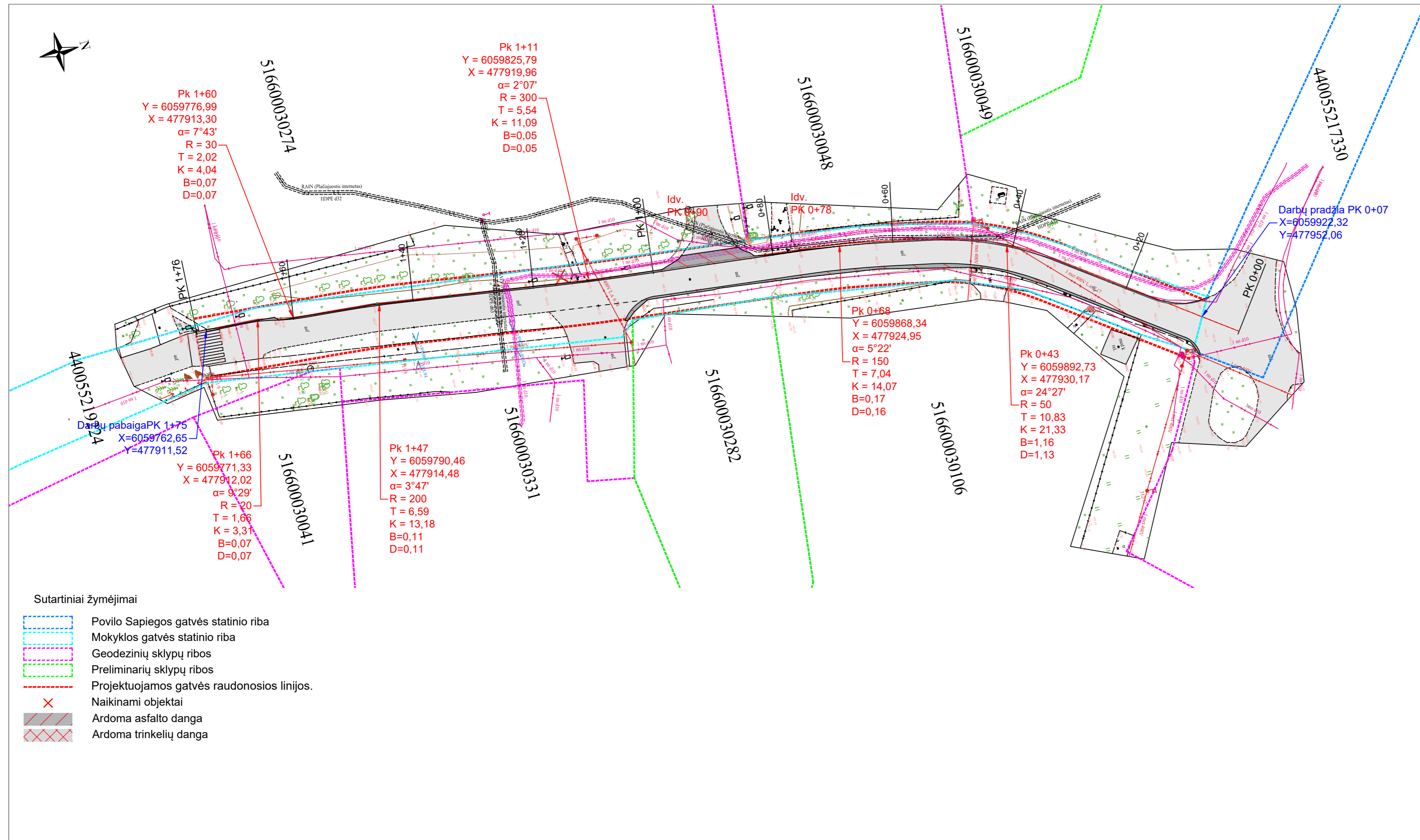
1. Prieš pradendant statybos darbus būtina išsikviesti inžinerinių tinklų atstovus ir tiksliai nužymėti esamų kabelių vietas.
2. Po 2 m į abi puses nuo veikiančio kabelio kasinėjimo darbus atlikti rankiniu būdu.
3. Iš AB ESO gauti sutikimą darbams KL apsaugos zonoje. Prieš darbų pradžią iš AB ESO išsikviesti atstovą KL trasų nužymėjimui.
4. Atliekant kelio statybos darbus, RAIN kabelis negali būti aukščiau nei 0,8m nuo projektuojamo žemės paviršiaus. Reikalui esant, numatyti kabelio įgilinimą iki minimalaus galimo gylio.
5. Neapsaugotus (gruntinius) ryšių kabelius apsaugoti remontiniu išilgai sudedamu vamzdžiu bei įgilinti iki normatyvinio gylio, jeigu jis yra neišlaikomas. Galus užsandarinti, kad nepatektų vanduo.

Sutartiniai žymėjimai

- Povilo Sapiegos gatvės statinio riba
- Mokyklos gatvės statinio riba
- Geodezinių sklypų ribos
- Preliminarių sklypų ribos
- Projektuojamos gatvės raudonosios linijos.

Topografinio plano Nr.

0	2024	STATYBOS LEIDIMUI. KONKURSUI			
Laida	Išleidimo data	LAIDOS STATUSAS. KEITIMO PRIEŽASTIS (JEI TAIKOMA)			
Brėžinys yra UAB "Geoinfra" ir Užsakovo nuosavybė. Naudoti tikslams nesusijusiems su projektuojamu objektu, be UAB "Geoinfra" ir Užsakovo žinios draudžiama.					
Atestato Nr.		Statinio projekto pavadinimas Mokyklos g. atkarpos, Plutiškių k., Kazlų Rūdos sav. kapitalinio remonto, įrengiant šaligatvį, projektas			
30952	PV	J. Mickūnas	Bendroji, susisiekimo dalis		
27107	PDV	J. Mickūnas			
	INŽ	V. Baltutis			
			Dokumento pavadinimas	Laida	
			Situacijos planas M1:500	0	
LT	Statytojas ir (arba) užsakovas	Kazlų Rūdos savivaldybės administracija	Dokumento žymuo	LAPAS	LAPŲ
			P24-36_KR_TDP_BD.S_SS-01	1	1



OBJEKTO VIETA

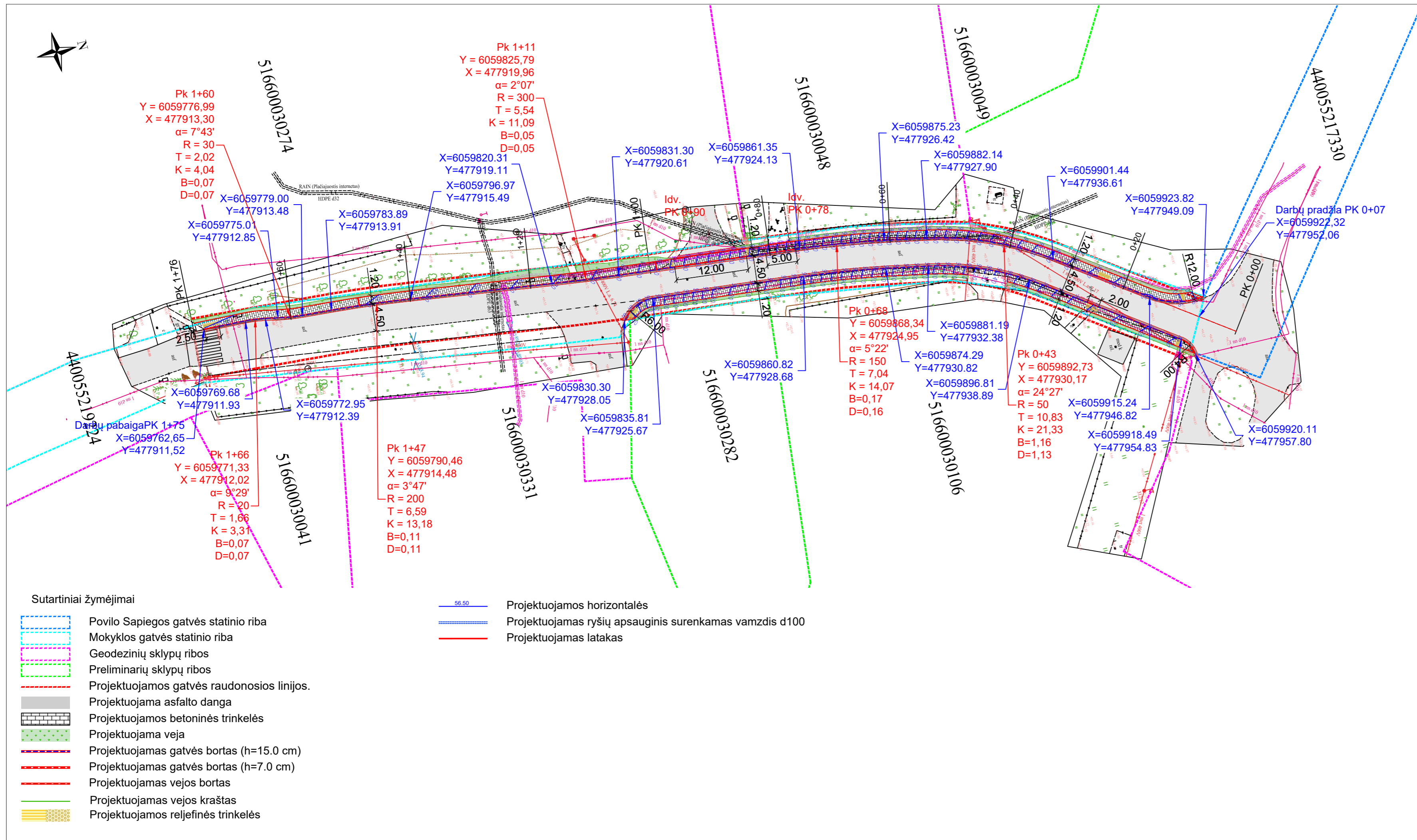


Pastabos

- Prieš pradėdant statybos darbus būtina išsikviesti inžinerinių tinklų atstovus ir tiksliai nužymėti esamų kabelių vietas.
- Po 2 m į abi puses nuo veikiančio kabelio kasinėjimo darbus atlikti rankiniu būdu.
- Iš AB ESO gauti sutikimą darbams KL apsaugos zonoje. Prieš darbų pradžią iš AB ESO išsikviesti atstovą KL trasų nužymėjimui.
- Atliekant kelio statybos darbus, RAIN kabelis negali būti aukščiau nei 0,8m nuo projektuojamo žemės paviršiaus. Reikalui esant, numatyti kabelio įgilinimą iki minimalaus galimo gylio.
- Neapsaugotus (gruntinius) ryšių kabelius apsaugoti remontiniu išilgai sudedamu vamzdžiu bei įgilinti iki normatyvinio gylio, jeigu jis yra neišlaikomas. Galus užsandarinti, kad nepatektų vanduo.

Topografinio plano Nr.

0	2024	STATYBOS LEIDIMUI. KONKURSUI		
Laida	Išleidimo data	LAIDOS STATUSAS. KEITIMO PRIEŽASTIS (JEI TAIKOMA)		
Brėžinys yra UAB "Geoinfra" ir Užsakovo nuosavybė. Naudoti tikslams nesusijusiems su projektuojamu objektu, be UAB "Geoinfra" ir Užsakovo žinios draudžiama.				
Atestato Nr.		Statinio projekto pavadinimas Mokyklos g. atkarpos, Plutiškių k., Kazlų Rūdos sav. kapitalinio remonto, įrengiant šaligatvį, projektas		
30952	PV	J. Mickūnas	Bendroji, susisiekimo dalis	
27107	PDV	J. Mickūnas		
	INŽ	V. Baltutis		
			Dokumento pavadinimas	LADA
			Dangu ardymo planas M1:500	0
LT	Statytojas ir (arba) užsakovas	Kazlų Rūdos savivaldybės administracija	Dokumento žymuo	LAPAS LAPŲ
			P24-36_KR_TDP_BD.S_DAP-02	1 1



OBJEKTO VIETA

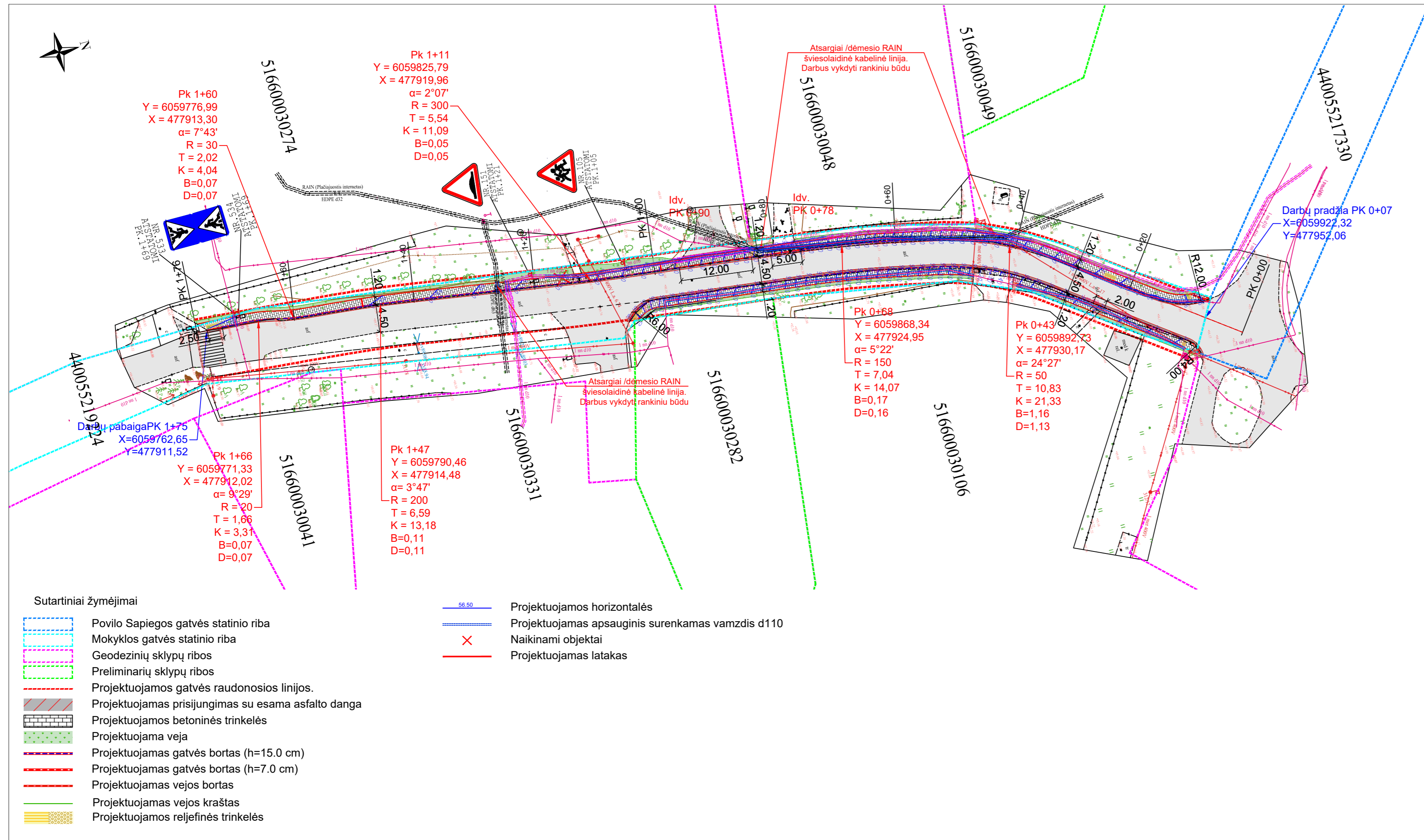


Pastabos

- Prieš pradėdant statybos darbus būtina išsikviesti inžinerinių tinklų atstovus ir tiksliai nužymėti esamų kabelių vietas.
- Po 2 m į abi puses nuo veikiančio kabelio kasinėjimo darbus atlikti rankiniu būdu.
- Iš AB ESO gauti sutikimą darbams KL apsaugos zonoje. Prieš darbų pradžią iš AB ESO išsikviesti atstovą KL trasų nužymėjimui.
- Atliekant kelio statybos darbus, RAIN kabelis negali būti aukščiau nei 0,8m nuo projektuojamo žemės paviršiaus. Reikalui esant, numatyti kabelio įgilinimą iki minimalaus galimo gylio.
- Neapsaugotus (gruntinius) ryšių kabelius apsaugoti remontiniu išilgai sudedamu vamzdiu bei įgilinti iki normatyvinio gylio, jeigu jis yra neišlaikomas. Galus užsandarinti, kad nepatektų vanduo.

Topografinio plano Nr.

0	2024	STATYBOS LEIDIMUI. KONKURSUI	
Laida	Išleidimo data	LAIDOS STATUSAS. KEITIMO PRIEŽASTIS (JEI TAIKOMA)	
Brėžinys yra UAB "Geoinfra" ir Užsakovo nuosavybė. Naudoti tikslams nesusijusiems su projektuojamu objektu, be UAB "Geoinfra" ir Užsakovo žinios draudžiama.			
Atestato Nr.			Statinio projekto pavadinimas
			Mokyklos g. atkarpos, Plutiškių k., Kazlų Rūdos sav. kapitalinio remonto, įrengiant šaligatvį, projektas
30952	PV	J. Mickūnas	Statinio numeris ir pavadinimas
27107	PDV	J. Mickūnas	
	INŽ	V. Baltutis	Bendroji, susisiekimo dalis
Dokumento pavadinimas			LAIKA
Nužymėjimo ir aukščių planas M1:500			0
LT	Statytojas ir (arba) užsakovas	Kazlų Rūdos savivaldybės administracija	Dokumento žymuo
			P24-36_KR_TDP_BD.S_NAP-03
			LAPAS LAPŲ
			1 1



OBJEKTO VIETA



Pastabos


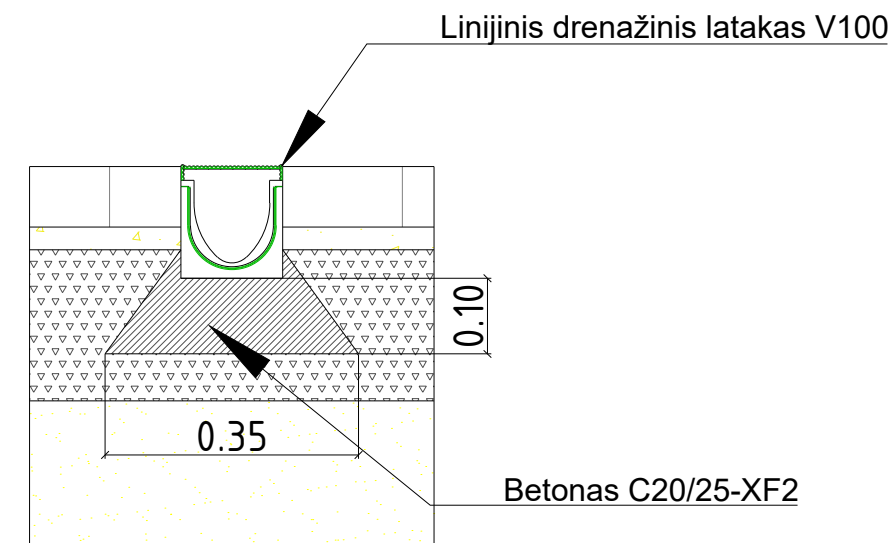
1. Prieš pradėdant statybos darbus būtina išsikviesti inžinerinių tinklų atstovus ir tiksliai nužymėti esamų kabelių vietas.
2. Po 2 m į abi puses nuo veikiančio kabelio kasinėjimo darbus atlikti rankiniu būdu.
3. Iš AB ESO gauti sutikimą darbams KL apsaugos zonoje. Prieš darbų pradžią iš AB ESO išsikviesti atstovą KL trasų nužymėjimui.
4. Atliekant kelio statybos darbus, RAIN kabelis negali būti aukščiau nei 0,8m nuo projektuojamo žemės paviršiaus. Reikalui esant, numatyti kabelio įgilinimą iki minimalaus galimo gylio.
5. Neapsaugotus (gruntinius) ryšių kabelius apsaugoti remontiniu išilgai sudedamu vamzdiu bei įgilinti iki normatyvinio gylio, jeigu jis yra neišlaikomas. Galus užsandarinti, kad nepatektų vanduo. Taip pat, jei neišlaikomas normatyvinis gylis, įgilinti ir Telia šviesolaidžio kabelį kartu su esamu apsauginiu vamzdeliu.

Topografinio plano Nr.

0		2024		STATYBOS LEIDIMUI. KONKURSUI	
Laida	Išleidimo data	LAIDOS STATUSAS. KEITIMO PRIEŽASTIS (JEI TAIKOMA)			
Brėžinys yra UAB "Geoinfra" ir Užsakovo nuosavybė. Naudoti tikslams nesusijusiems su projektuojamu objektu, be UAB "Geoinfra" ir Užsakovo žinios draudžiama.					
Atestato Nr.			Statinio projekto pavadinimas Mokyklos g. atkarpos, Plutiškių k., Kazlų Rūdos sav. kapitalinio remonto, įrengiant šaligatvį, projektas		
	30952	PV	J. Mickūnas	Statinio numeris ir pavadinimas Bendroji, susisiekimo dalis	
27107	PDV	J. Mickūnas	Dokumento pavadinimas Gatvės ir inžinerinių tinklų suvestinis planas M1:500		
		INŽ	V. Baltutis	Dokumento žymuo P24-36_KR_TDP_BD.S_P-04	
LT	Statytojas ir (arba) užsakovas Kazlų Rūdos savivaldybės administracija		Dokumento žymuo P24-36_KR_TDP_BD.S_P-04		LAPAS 1
				LAIDA 0	
				LAPŲ 1	

SKERSINIS PJŪVIS M 1:50
Pk 0+90

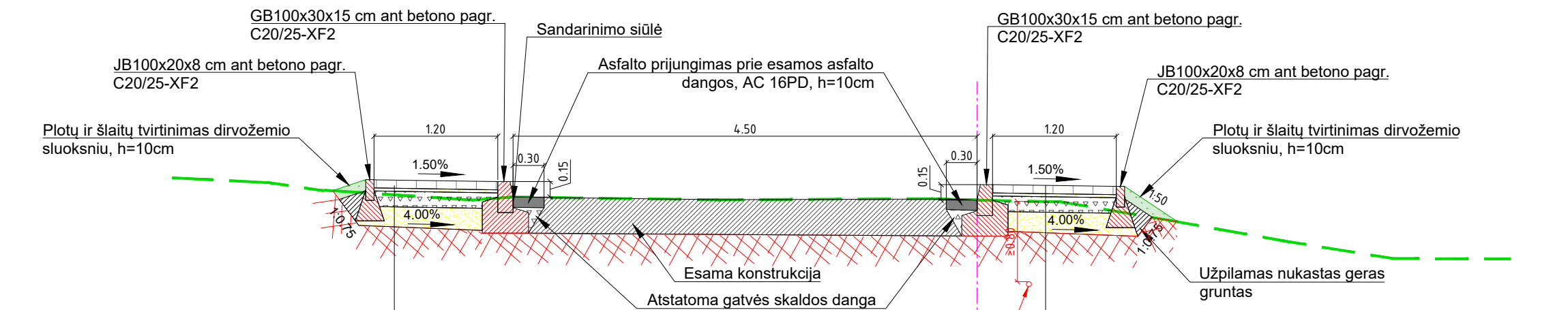
Latakų pjūvio detalė M1:10



Konstrukcija	Plotis / storis
Betono trinkelės 80x100x200	8 cm
Išlyginamasis sluoksnis iš nesurištųjų min. medž. fr. 0/5	3 cm
Skaldos pagrindo sluoksnis iš nesurištųjų mineralinių medžiagų mišinio 0/45 Ev2≥100 MPa	15 cm
Šalčiui nejautrių medžiagų sluoksnis	19 cm
Esama sankasa Ev2≥30 MPa	

Konstrukcija	Plotis / storis
Betono trinkelės 80x100x200	8 cm
Išlyginamasis sluoksnis iš nesurištųjų min. medž. fr. 0/5	3 cm
Skaldos pagrindo sluoksnis iš nesurištųjų mineralinių medžiagų mišinio 0/45 Ev2≥100 MPa	15 cm
Šalčiui nejautrių medžiagų sluoksnis	19 cm
Esama sankasa Ev2≥30 MPa	

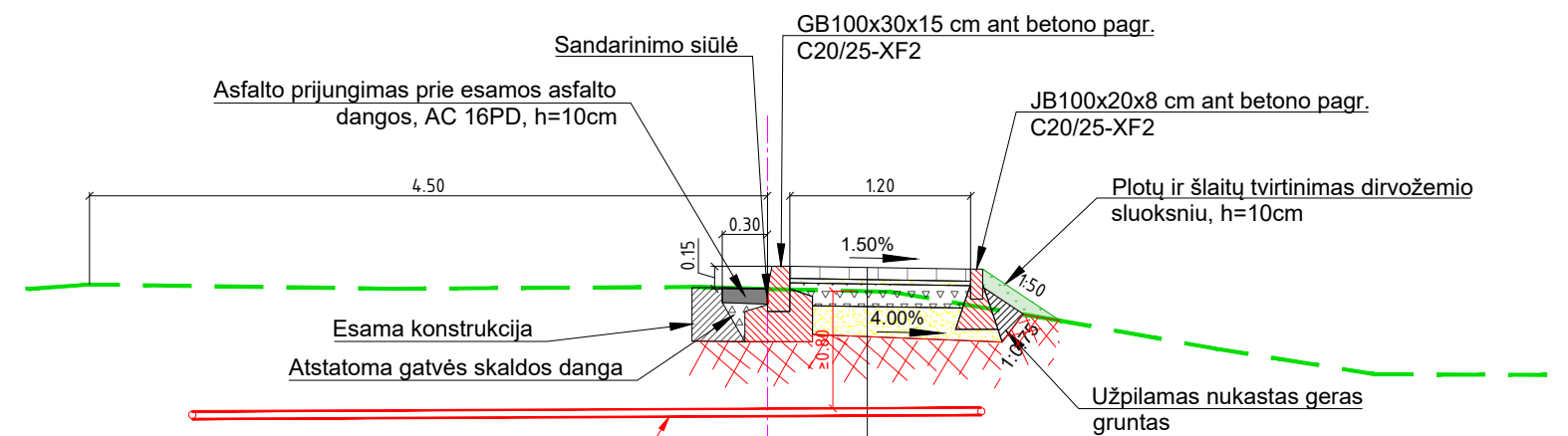
SKERSINIS PROFILIS M 1:50
Nuo Pk 0+07 iki Pk 1+05



Konstrukcija	Plotis / storis
Betono trinkelės 80x100x200	8 cm
Išlyginamasis sluoksnis iš nesurištųjų min. medž. fr. 0/5	3 cm
Skaldos pagrindo sluoksnis iš nesurištųjų mineralinių medžiagų mišinio 0/45 Ev2≥100 MPa	15 cm
Šalčiui nejautrių medžiagų sluoksnis	19 cm
Esama sankasa Ev2≥30 MPa	

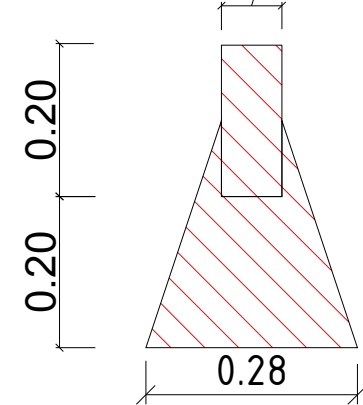
Konstrukcija	Plotis / storis
Betono trinkelės 80x100x200	8 cm
Išlyginamasis sluoksnis iš nesurištųjų min. medž. fr. 0/5	3 cm
Skaldos pagrindo sluoksnis iš nesurištųjų mineralinių medžiagų mišinio 0/45 Ev2≥100 MPa	15 cm
Šalčiui nejautrių medžiagų sluoksnis	19 cm
Esama sankasa Ev2≥30 MPa	

SKERSINIS PROFILIS M 1:50
Nuo Pk 1+05 iki Pk 1+75

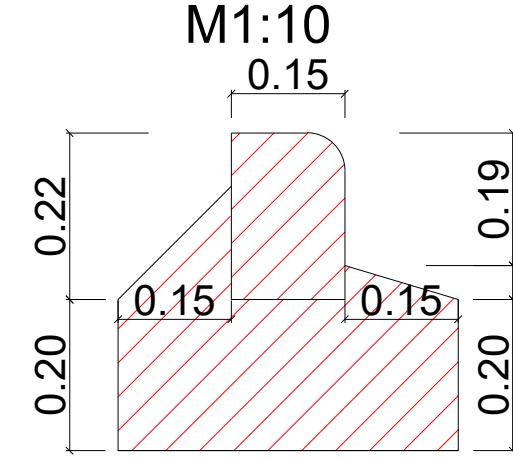


Konstrukcija	Plotis / storis
Betono trinkelės 80x100x200	8 cm
Išlyginamasis sluoksnis iš nesurištųjų min. medž. fr. 0/5	3 cm
Skaldos pagrindo sluoksnis iš nesurištųjų mineralinių medžiagų mišinio 0/45 Ev2≥100 MPa	15 cm
Šalčiui nejautrių medžiagų sluoksnis	19 cm
Esama sankasa Ev2≥30 MPa	

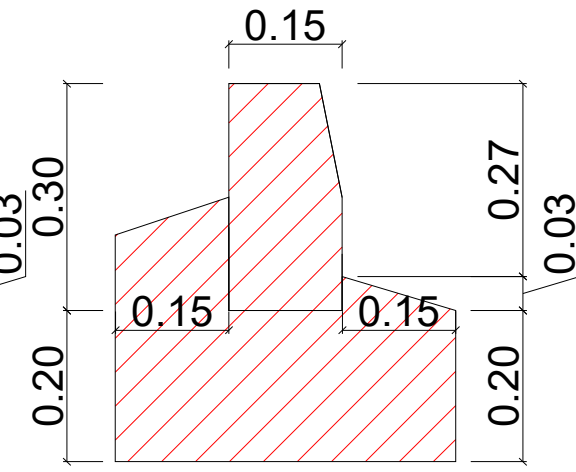
Vėjos borto detalė M1:10
0.08



Betoninio gatvės borto 100.15.22 detalė M1:10
0.15



Betoninio gatvės borto 100.15.30 detalė M1:10
0.15



0	2024	STATYBOS LEIDIMUI. KONKURSUI	
Laida	Išleidimo data	LAIDOS STATUSAS. KEITIMO PRIEŽASTIS (JEI TAIKOMA)	
Brėžinys yra UAB "Geoinfra" ir Užsakovo nuosavybė. Naudoti tikslams nesusijusiems su projektuojamu objektu, be UAB "Geoinfra" ir Užsakovo žinios draudžiama.			
Atestato Nr.		Statinio projekto pavadinimas	
30952	PV J. Mickūnas	Mokyklos g. atkarpos, Plutiškių k., Kazlų Rūdos sav. kapitalinio remonto, įrengiant šaligatvį, projektas	
27107	PDV J. Mickūnas	Statinio numeris ir pavadinimas	
	INŽ V. Baltutis	Bendroji. susisiekimo dalis	
Dokumento pavadinimas			LAIDA
Skersiniai profiliai M1:50			0
LT	Statytojas ir (arba) užsakovas	Dokumento žymuo	LAPAS LAPŲ
	Kazlų Rūdos savivaldybės administracija	P24-36_KR_TDP_BD.S_SP-05	1 1

TVIRTINU
Kazlų Rūdos savivaldybės
administracijos direktorius
Edvinas Cybuličius

**MOKYKLOS G. ATKARPOS PLUTIŠKIŲ K., KAZLŲ RŪDOS SAV. KAPITALINIO
REMONTO, ĮRENGIANT ŠALIGATVĮ, PROJEKTAVIMO UŽDUOTIS**

2024-01-____

Eil. Nr.	Pavadinimas	Reikalavimai
Bendra informacija apie pirkimo objektą		
1.	Statytojas (Užsakovas)	Kazlų Rūdos savivaldybė, kodas111105893 / Kazlų Rūdos savivaldybės administracija įstaigos kodas 188777932, Atgimimo g. 12, 69443 Kazlų Rūda
2.	Statinio projekto rengimo etapas	Kapitalinio remonto techninis darbo projektas
3.	Projekto pavadinimas	Mokyklos g. atkarpos, Plutiškių k., Kazlų Rūdos sav. kapitalinio remonto, įrengiant šaligatvį, projektas (projekto pavadinimas gali būti tikslinamas paslaugų teikimo metu)
4.	Statinio adresas/ pavadinimas	Mokyklos g. (Nr. KR7151) atkarpa Plutiškių k., Kazlų Rūdos sen., Kazlų Rūdos sav. Inžinerinio statinio unikalus Nr. 4400-5521-9224. Pradžios ir pabaigos koordinatės (tikslinamos projektavimo metu): 6059925 477955; 6059765 477913.
5.	Statybos rūšis	Kapitalinis remontas.
6.	Statinio kategorija	II grupės nesudėtingas statinys. Gatvės kategorija Ds.
7.	Lėšų pobūdis	KPPP lėšos.
8.	Projektuotojo pasirinkimas	Viešųjų pirkimų įstatymo nustatyta tvarka
9.	Projektą pateikti bendrajai ekspertizei	Projektą 1 kompl. skaitmeninėje laikmenoje ir 1 kompl. analoginiame formate pateikti Ekspertizei. Projekto ekspertizę užsako ir ją apmoka Užsakovas. Projektuotojas privalo pakoreguoti projektą pagal pateiktas eksperto pastabas, jei tokių būtų. Gavus teigiamą ekspertizės išvadą, su žyma „galima tvirtinti“ projektas pateikiamas užsakovo tvirtinimui.
10.	Projektavimo uždaviniai	1) Parengti Mokyklos g., Plutiškių k., Kazlų Rūdos sav. kapitalinio remonto projektą, įrengiant šaligatvį, preliminarūs projektuojamo šaligatvio parametrai: ilgis – 180 m., plotis – 1,5 m, dešinėje. gatvės pusėje. 2) Suprojektuoti apšvietimą (4 vnt. apšvietimo stulpų atramas). 3) Suprojektuoti inžinerines eismo saugos priemones: eismo saugos priemones vertinti pagal poreikį projektavimo metu vadovaujantis inžinerinių saugaus eismo priemonių projektavimo ir naudojimo rekomendacijomis R ISEP 10. Projekto sprendinius derinti su Užsakovu. Projektuotojas pasiūlo kapitalinio remonto, įrengiant šaligatvį sprendinius įvertinęs faktinę situaciją vietoje (būtina bent kartą atvykti į vietą).

Eil. Nr.	Pavadinimas	Reikalavimai
11.	Bendrieji reikalavimai	<ul style="list-style-type: none"> • Projekto sprendiniai turi atitikti Kazlų Rūdos savivaldybės Bendrąjį planą. • Projektuotojas atlieka topografinius, geologinius, ar kitus projekto parengimui reikalingus tyrinėjimus, pats, ar pasitelkęs subrangovus. • Parengia techninį darbo projektą vadovaudamasis <i>Lietuvos Respublikos Kelių įstatymu, Lietuvos Respublikos Statybos įstatymu, kelių techniniu reglamentu, statybos techniniais reglamentais, higienos normomis, STR 1.04.04:2017 „Statinio projektavimas, projekto ekspertizė“</i> ir kitais teisės aktais reglamentuojančiais numatomų darbų atlikimą, bei šiomis projektavimo sąlygomis ir sutartyje numatytomis sąlygomis, bei darbų atlikimo terminais. • Parengtas projektas privalo būti derinamas su kitus inžinerinius statinius eksploatuojančiomis įstaigomis į kurių apsaugos zoną patenka, ar kertasi projekte numatyti darbai, pagal poreikį su AB Lietuvos automobilių kelių direkcija.
12.	Dokumentacijos pateikimas	Projektinę dokumentaciją pateikti 1 egz. popieriuje ir 1 komplektą skaitmeninėje laikmenoje (*pdf ir *dwg formatais). Pateikti darbų kiekių žiniaraštį (-čius) exel formatu.
13.	Žalia informacija	Vykdomas žaliasis pirkimas pagal Lietuvos Respublikos aplinkos ministro 2022 m. gruodžio 13 d. įsakymu Nr. D1-401 patvirtintą „Aplinkos apsaugos kriterijų taikymo, vykdant žaliuosius pirkimus, tvarkos aprašą“. Aplinkos apsaugos kriterijai, nustatyti pirkimo sąlygose (kvietime pateikti pasiūlymą).

14. Atlikimo terminai, sutarties galiojimas:

14.1. Paslaugos pradamos teikti nuo sutarties įsigaliojimo ir turi būti suteiktos per 3 mėn. laikotarpį.

14.2. Sutartis įsigalioja nuo tos dienos, kai ją pasirašo abi šalys ir pateikiamas sutarties įvykdymo užtikrinimas bei galioja iki visų sutartinių įsipareigojimų įvykdymo dienos.

PRIDEDAMA. Situacijos schema.

Ūkio ir teritorijų planavimo poskyrio vedėja

Ingrida Černiauskiene

PARENGĖ:

Ūkio ir teritorijų planavimo poskyrio
vyriausioji specialistė (inžinierė)
Inga Jasinskiene

Navigation and utility icons: Home, Location, Share, Full Screen, Measure, Rotate, and Delete.

Atstumas: 177,30 m

177,30 m



DETALŪS METADUOMENYS

Dokumento sudarytojas (-ai)	Kazlų Rūdos savivaldybė
Dokumento pavadinimas (antraštė)	MOKYKLOS G. ATKARPOS PLUTIŠKIŲ K., KAZLŲ RŪDOS SAV. KAPITALINIO REMONTO, ĮRENGIANT ŠALIGATVĮ PROJEKTAVIMO UŽDUOTIS
Dokumento registracijos data ir numeris	2024-01-12 Nr. Vd-194
Dokumento gavimo data ir dokumento gavimo registracijos numeris	-
Dokumento specifikacijos identifikavimo žymuo	ADOC-V1.0
Parašo paskirtis	Pasirašymas
Parašą sukūrusio asmens vardas, pavardė ir pareigos	Ingrida Černiauskienė Vedėjas
Parašo sukūrimo data ir laikas	2024-01-12 09:38
Parašo formatas	Einamojo galiojimo (XAdES-EPES)
Laiko žymoje nurodytas laikas	
Informacija apie sertifikavimo paslaugų teikėją	ADIC CA ECC
Sertifikato galiojimo laikas	2023-07-03 10:12 - 2027-07-02 10:12
Parašo paskirtis	Tvirtinimas
Parašą sukūrusio asmens vardas, pavardė ir pareigos	Edvinas Cybuličius Direktorius
Parašo sukūrimo data ir laikas	2024-01-12 14:15
Parašo formatas	Einamojo galiojimo (XAdES-EPES)
Laiko žymoje nurodytas laikas	
Informacija apie sertifikavimo paslaugų teikėją	ADIC CA-A
Sertifikato galiojimo laikas	2023-05-03 09:37 - 2026-05-02 09:37
Informacija apie būdus, naudotus metaduomenų vientisumui užtikrinti	-
Pagrindinio dokumento priedų skaičius	1
Pagrindinio dokumento priedamų dokumentų skaičius	0
Priedamo dokumento sudarytojas (-ai)	-
Priedamo dokumento pavadinimas (antraštė)	Situacijos schema.png
Priedamo dokumento registracijos data ir numeris	-
Programinės įrangos, kuria naudojantis sudarytas elektroninis dokumentas, pavadinimas	Elpako v.20240104.4
Informacija apie elektroninio dokumento ir elektroninio (-ių) parašo (-ų) tikrinimą (tikrinimo data)	Tikrinant dokumentą nenustatyta jokių klaidų (2024-01-15)
Elektroninio dokumento nuorašo atspausdinimo data ir ją atspausdinęs darbuotojas	2024-01-15 nuorašą suformavo Virginija Saldukaitienė
Paieškos nuoroda	-
Papildomi metaduomenys	-

NEKILNOJAMOJO TURTO REGISTRO DUOMENŲ BAZĖS IŠRAŠAS

2020-10-09 09:57:10

1. Nekilnojamojo turto registre įregistruotas turtas:

Registro Nr.: **44/2562002**
Registro tipas: **Statiniai**
Sudarymo data: **2020-09-14**

Kazlų Rūdos sav., Plutiškių sen., Plutiškių k., Mokyklos g.

2. Nekilnojamieji daiktai:

2.1.

Kelias (gatvė) - Mokyklos gatvė

Kazlų Rūdos sav., Plutiškių sen., Plutiškių k., Mokyklos g.

Unikalus daikto numeris: **4400-5521-9224**

Daikto pagrindinė naudojimo paskirtis: **Kelių (gatvių)**

Žymėjimas plane: **1-49**

Statybos pradžios metai: **1982**

Statybos pabaigos metai: **1982**

Statinio kategorija: **II grupės nesudėtingasis**

Baigtumo procentas: **100 %**

Ilgis: **1.057 km**

Plotas: **787.41 kv. m**

Eismo juostų skaičius: **Dvi**

Gatvės kategorija: **Pagalbinė**

Atkūrimo sąnaudos (statybos vertė): **437000 Eur**

Atkuriamoji vertė: **109000 Eur**

Vidutinė rinkos vertė: **109000 Eur**

Vidutinės rinkos vertės nustatymo būdas: **Atkuriamoji vertė**

Vidutinės rinkos vertės nustatymo data: **2020-09-07**

Kadastro duomenų nustatymo data: **2020-09-07**

3. Daikto priklausiniai iš kito registro: įrašų nėra

4. Nuosavybė:

4.1.

Nuosavybės teisė

Savininkas: **KAZLŲ RŪDOS SAVIVALDYBĖ, a.k. 111105893**

Daiktas: **kelias (gatvė) Nr. 4400-5521-9224, aprašytas p. 2.1.**

Įregistravimo pagrindas: **2020-09-23 Pažyma Nr. SD-2770(12.1.)**

Įrašas galioja: **Nuo 2020-10-09**

5. Valstybės ir savivaldybių žemės patikėjimo teisė: įrašų nėra

6. Kitos daiktinės teisės : įrašų nėra

7. Juridiniai faktai: įrašų nėra

8. Žymos: įrašų nėra

9. Teritorijos, kuriose taikomos specialiosios žemės naudojimo sąlygos: įrašų nėra

10. Daikto registravimas ir kadastro žymos:

10.1.

Suformuotas naujas (daikto registravimas)

Daiktas: **kelias (gatvė) Nr. 4400-5521-9224, aprašytas p. 2.1.**

Įregistravimo pagrindas: **2020-09-07 Nekilnojamojo daikto kadastro duomenų byla**

2020-09-23 Pažyma Nr. SD-2770(12.1.)

Įrašas galioja: **Nuo 2020-10-05**

10.2.

Kadastrinius matavimus atliko (kadastro žyma)

LIGITA RYBAKVIENĖ

Daiktas: **kelias (gatvė) Nr. 4400-5521-9224, aprašytas p. 2.1.**

Įregistravimo pagrindas:

2013-11-15 Kvalifikacijos pažymėjimas Nr. 2M-M-1943

2020-09-07 Nekilnojamojo daikto kadastro duomenų byla
Įrašas galioja: Nuo 2020-10-05

11. Registro pastabos ir nuorodos: įrašų nėra

12. Kita informacija: įrašų nėra

13. Informacija apie duomenų sandoriui tikslinimą: įrašų nėra

Dokumentą atspausdino Turto registrų tvarkymo tarnybos
Nekilnojamojo turto registro departamento Nekilnojamojo turto
registro Marijampolės skyriaus registratorė ekspertė



DALIA
MATULEVIČIENĖ

UAB "GEOMETRA"

**NEKILNOJAMOJO DAIKTO
KADASTRINIŲ MATAVIMŲ BYLA**

Tomas: 1

Nekilnojamojo turto objektas: **Inžinerinis statinys**

Registro Nr.: **44/2562002 (Statiniai)**

Adresas: **Kazlų Rūdos sav. Plutiškių k. Mokyklos g.**

Lapų skaičius: **25**



SUDERINTA

Valstybės įmonė Registrų centras

Elektroniniu parašu pasirašė: Giedrė Žmuidinienė

Pareigos: Vyresnioji kadastro specialistė

Laiko žyma: 2020-09-18 11:05:07

Tomo Nr. 1

Registro 44/2562002

BYLOS TOMO VIDAUS APYRAŠAS

Eil. Nr.	Dokumento pavadinimas	Dokumento		Lapų skaič.	Bylos lapų numeriai	Pastabos
		Nr.	Data			
1	Vietovės schema		2020-09-07	1	1	
2	Sutartiniai ženklai		2020-09-07	1	2	
3	Brėžiniai		2020-09-07	8	3-10	
4	KELIO / GATVĖS IR JO SUDĖTINIŲ DALIŲ KADASTRO DUOMENYS 1K FORMA		2020-09-07	3	11-13	
5	KELIO / GATVĖS IR JO SUDĖTINIŲ DALIŲ VERČIŲ NUSTATYMAS 2K FORMA		2020-09-07	2	14-15	
6	KELIO / GATVĖS VAŽIUOJAMOSIOS DALIES IR ŽEMĖS SANKASOS KADASTRO DUOMENYS 3K FORMA		2020-09-07	1	16	
7	KELIO / GATVĖS SANKRYŽŲ, TILTŲ, VIADUKŲ, ESTAKADŲ, PRALAIIDŲ, AUTOBUSŲ SUSTOJIMO IR POILSIO AIKŠTELIŲ, ŠVIESOFORŲ, KELIO ORO SĄLYGŲ STEBĖJIMO IR TRANSPORTO APSKAITOS ĮRENGINIŲ KADASTRO DUOMENYS 4K FORMA		2020-09-07	3	17-19	
8	KELIO / GATVĖS ATITVARŲ, TRIUKŠMO SIENUČIŲ, ŽELDYNŲ, PĖSČIŲJŲ IR DVIRAČIŲ TAKŲ, ELEKTROS APŠVIETIMO TINKLO KADASTRO DUOMENYS 5K FORMA		2020-09-07	2	20-21	
9	Kiti dokumentai		2020-09-07	3	22-24	

Vidaus apyrašo lapų

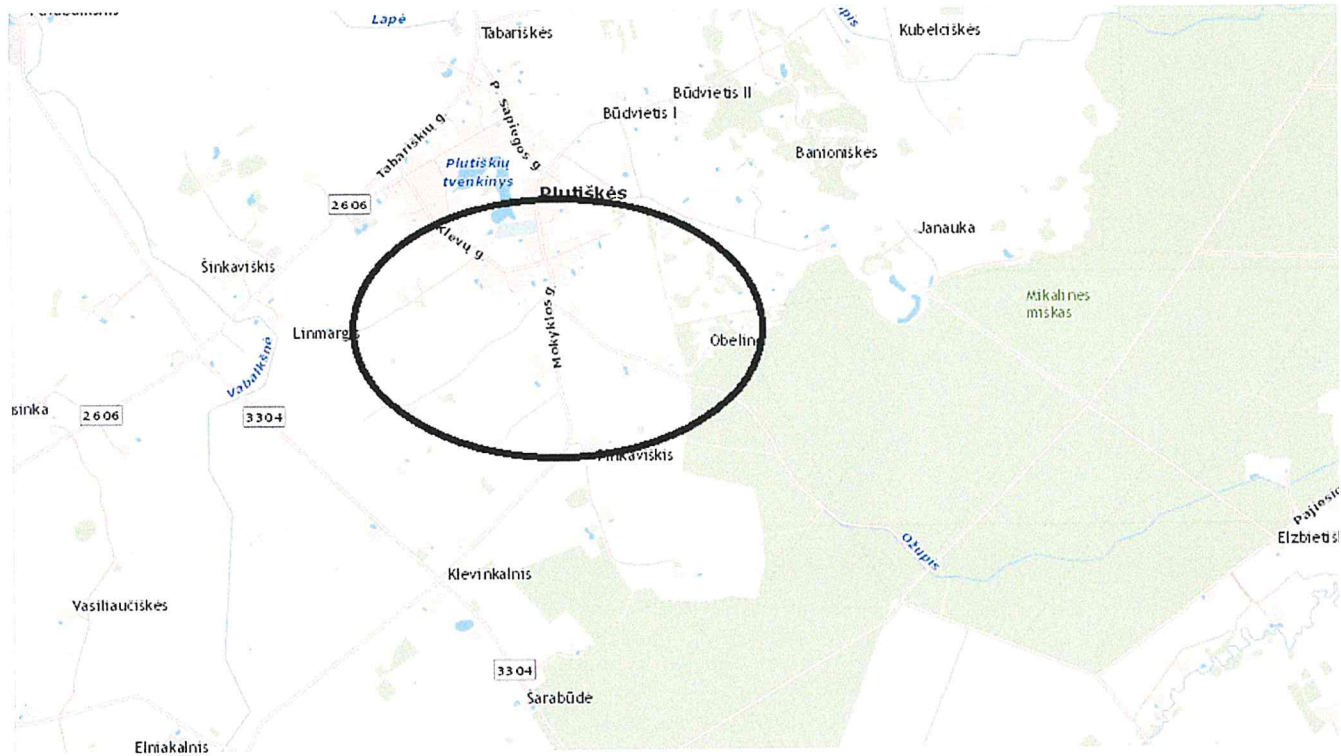
24

Matininkė Ligita Rybakovienė


VIETOVĒS SCHEMA

Gatvė

Kazlų Rūdos sav. Plutiškių k. Mokyklos g.



SUTARTINIAI ŽENKLAI



- Medinė tvora



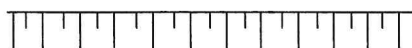
- Metalinė/apsauginė tvora



- Metalinė vielos tinklo tvora



- Nuotekų šulinys



- Šlaitas

A

- Danga (asfaltas)

C

- Danga (bet. plytelės)

tr

- Danga (bet. trinkelės)

at

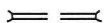
- Danga (akmens trinkelės)

Zv.

- Žvyras



- krūmų/gyvatvorės juosta



- Vandens pralaida

Plstm.

- Plastikas

G/b

- Gelžbetonis



- Autobusų(troleibusų) stotelės



- Kelio ženklas



- Šviesoforas

Met.

- Metalas



- Geodezinis punktas




- pavieniai medžiai



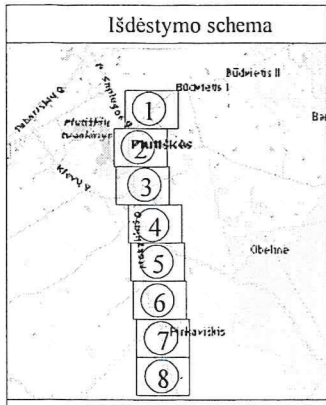
- veja



- pavieniai krūmai

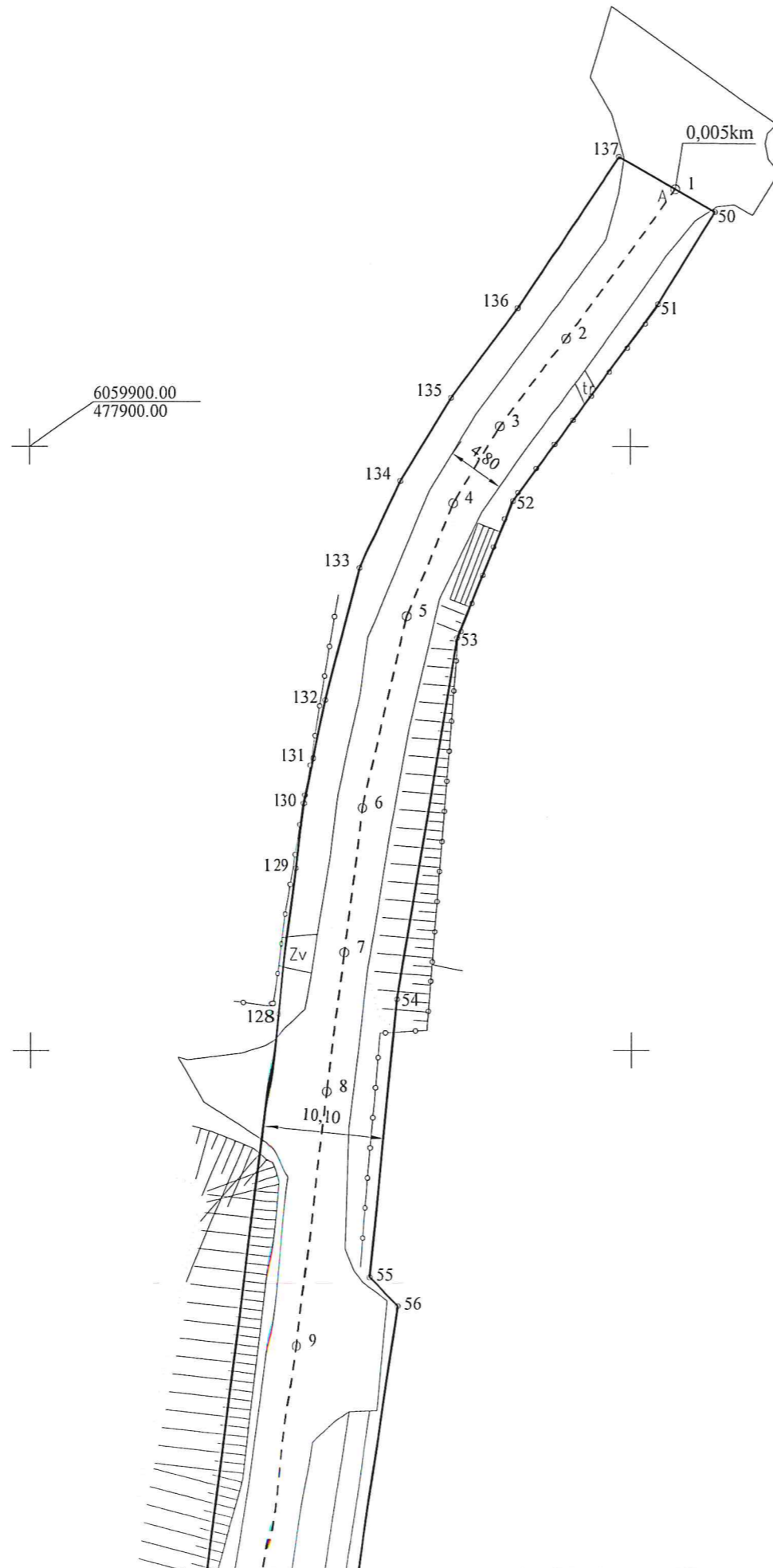


- Privažiavimo/gatvės statinio riba



GATVĖS PLANAS M1:500

Brėžinys Nr. 1

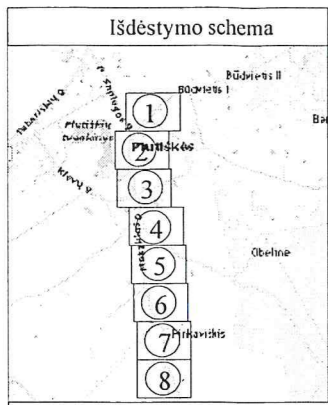


INŽINERINIO STATINIO RIBOS
PAŽYMĖTOS KADASTRO ŽEMĖLAPYJE
10.10.2020 (data)
VI Registrų centro Turto registrų tvarkymo tarnybos
Nekilnojamojo turto kadastro departamentas
Marijampolės skyrius
Specialistė
Kristina Briaukaitė
(paraišius) (pareiškėjas) (vardas, pavardė)

Objekto pavadinimas	Gatvė
Savivaldybė	Kazlų Rūdos sav.
Seniūnija	
Gyvenamoji vietovė	Plutiškių k.
Gatvė	Mokyklos g.
Žemės sklypo kadastro Nr.	

Kadastro duomenims nustatyti naudota medžiaga	
Medžiagos pavadinimas	Medžiagos parengimo data
Kontrolinė geodezinė nuotrauka	
Geodezininkas E. Stašelis	2020-09
Kvalifikacijos paž. Nr. IGKV-1663	

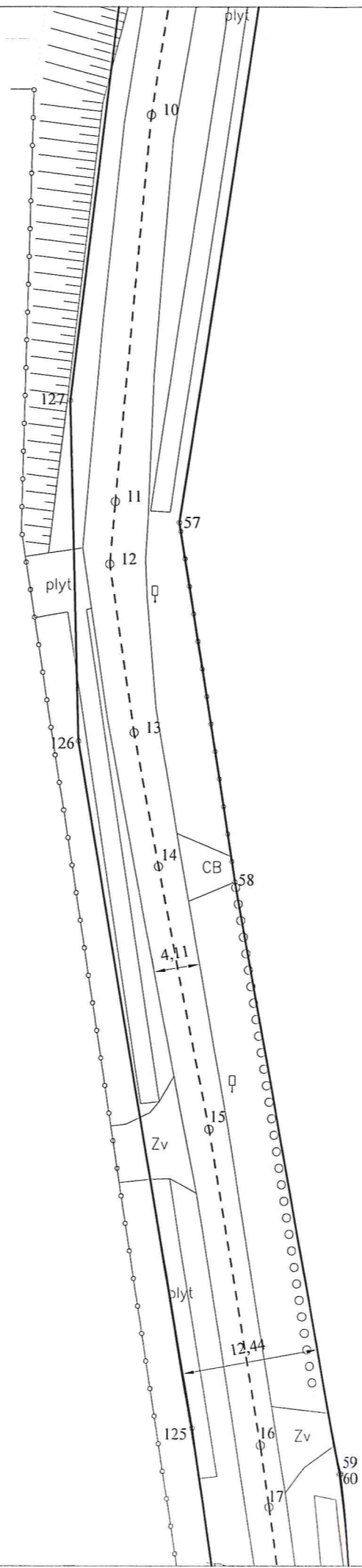
GEOMETRA			
Im. k. 160297055, Taikos pr. 88A, Kaunas, info@geometra.lt, 8-657-71999			
Matininko kvalifikacijos pažymėjimo Nr.	Pareigos	Vardas ir pavardė	Data
2M-M-1943	Matininkas	Ligita Rybakovicinė <i>Ligita</i>	2020 09 07



GATVĖS PLANAS M1:500
Brėžinys Nr. 2



6059750.00
477850.00

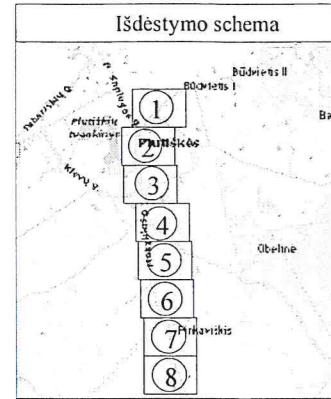


INŽINERINIO STATINIO RIBOS
PAŽYMĖTOS KADASTRO ŽEMĖLAPYJE
1000 10 07
(data)
VĮ Registrų centro Turto registrų tvarkymo tarnybos
Nekilnojamojo turto kadastro departamento
Marijampolės skyriaus *vyriausioji kadastro specialistė*
Kristina Briaukaitė
(pareigos) (parašas) (vardas, pavardė)

Objekto pavadinimas	Gatvė
Savivaldybė	Kazlų Rūdos sav.
Seniūnija	
Gyvenamoji vietovė	Plutiškių k.
Gatvė	Mokyklos g.
Žemės sklypo kadastro Nr.	

Kadastru duomenimis nustatyti naudota medžiaga	
Medžiagos pavadinimas	Medžiagos parengimo data
Kontrolinė geodezinė nuotrauka	
Geodezininkas E. Stašelis	2020-09
Kvalifikacijos paž. Nr. IGKV-1663	

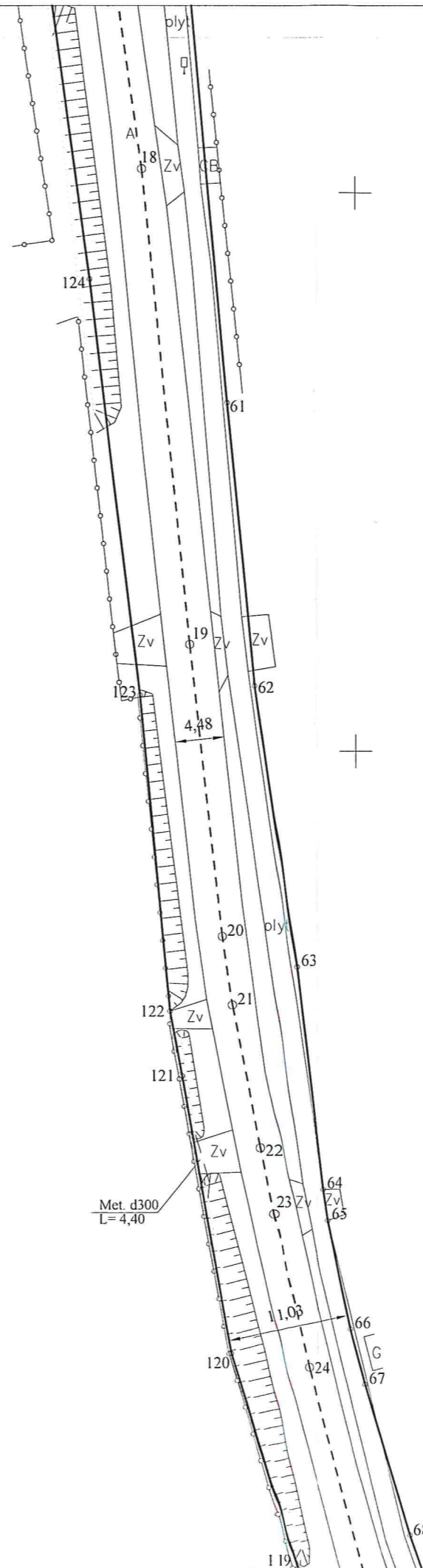
GEOMETRA			
Im. k. 160297055, Taikos pr. 88A, Kaunas, info@geometra.lt, 8-657-71999			
Matavimo kvalifikacijos pažymėjimo Nr.	Pareigos	Vardas ir pavardė	Data
2M-M-1943	Matininkas	Ligita Rybakovičienė	2020 09 07



GATVĖS PLANAS M1:500
Brėžinys Nr. 3



6059600.00
477850.00

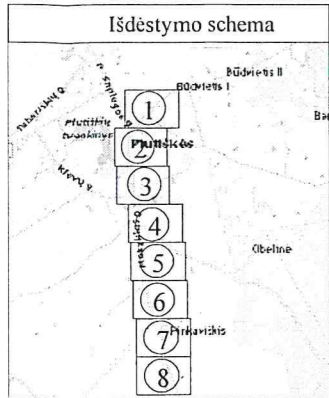


INŽINERINIO STATINIO RIBOS
PAŽYMĖTOS KADASTRO ŽEMĖLAPYJE
1010.10.01
(data)
VĮ Registrų centro Turto registrų tvarkymo tarnybos
Nekilnojamojo turto kadastro departamento
Marijampolės skyriaus specialistė
Kristina Briauko
(parašas) (vardas, pavardė)

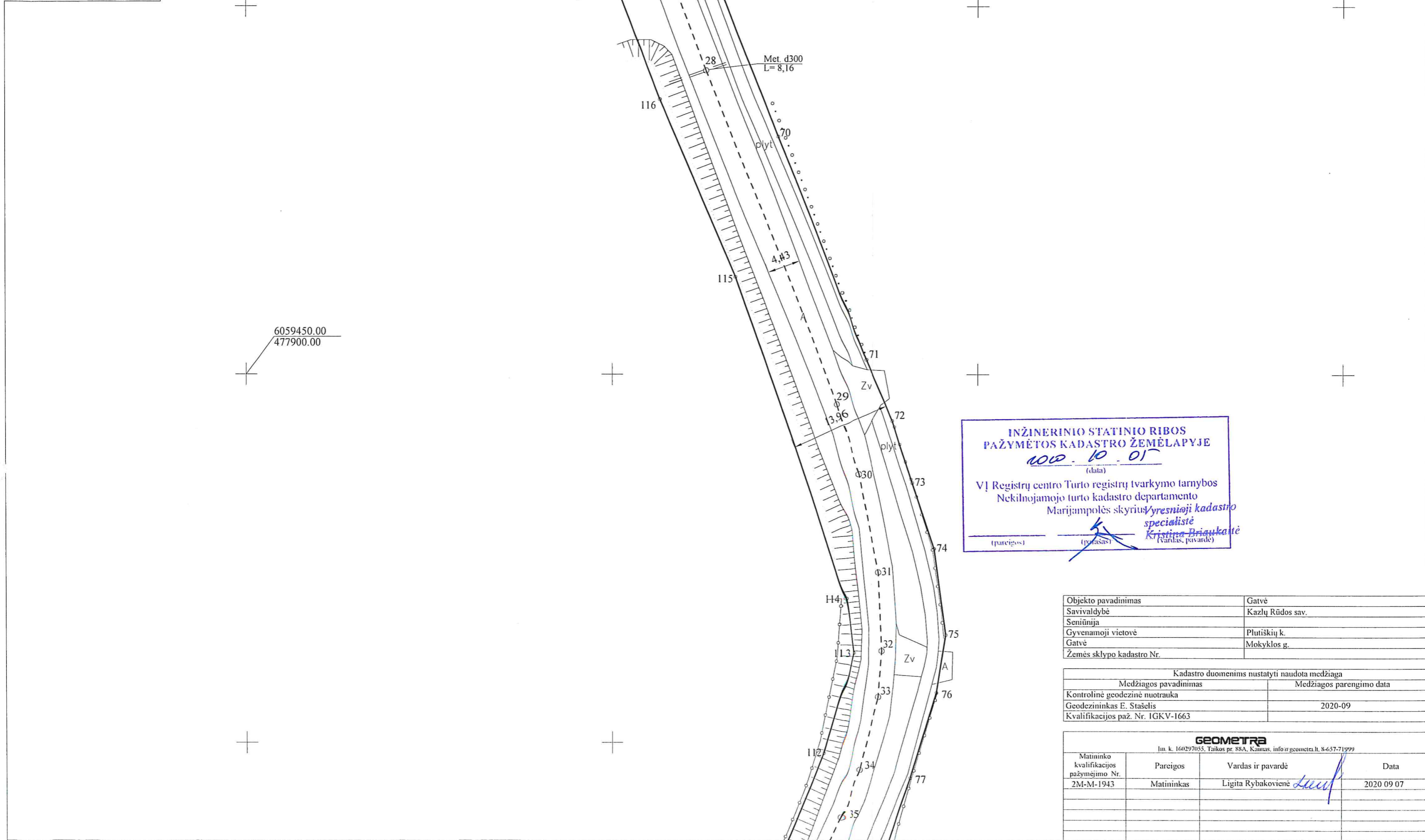
Objekto pavadinimas	Gatvė
Savivaldybė	Kazlų Rūdos sav.
Seniūnija	
Gyvenamoji vietovė	Plutiškių k.
Gatvė	Mokyklos g.
Žemės sklypo kadastro Nr.	

Kadastro duomenims nustatyti naudota medžiaga	
Medžiagos pavadinimas	Medžiagos parengimo data
Kontrolinė geodezinė nuotrauka	
Geodezininkas E. Stašelis	2020-09
Kvalifikacijos paž. Nr. IGKV-1663	

GEOMETRA Im. k. 160297055, Taikos pr. 88A, Kaunas, info@geometra.lt, 8-657-71999			
Matininko kvalifikacijos pažymėjimo Nr.	Pareigos	Vardas ir pavardė	Data
2M-M-1943	Matininkas	Ligita Rybakoviene	2020 09 07



GATVĖS PLANAS M1:500
Brėžinys Nr. 4



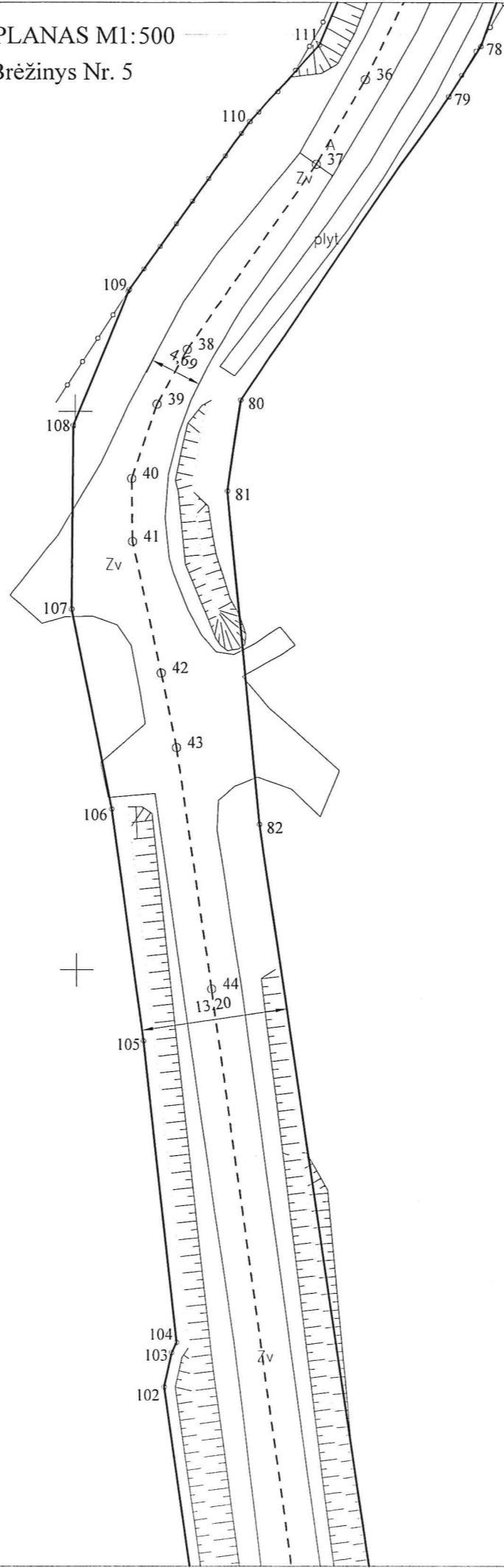
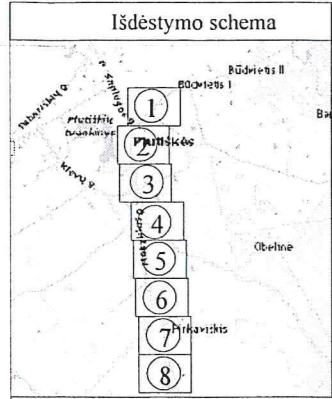
INŽINERINIO STATINIO RIBOS
PAŽYMĖTOS KADASTRO ŽEMĖLAPYJE
10.10.01
(data)
VĮ Registrų centro Turto registrų tvarkymo tarnybos
Nekilnojamojo turto kadastro departamento
Marijampolės skyriaus *vyresnioji kadastro specialistė*
Kristina Briaukaitė
(paršas) (vardas, pavardė)

Objekto pavadinimas	Gatvė
Savivaldybė	Kazlų Rūdos sav.
Seniūnija	
Gyvenamoji vietovė	Plutiškių k.
Gatvė	Mokyklos g.
Žemės sklypo kadastro Nr.	

Kadastro duomenims nustatyti naudota medžiaga	
Medžiagos pavadinimas	Medžiagos parengimo data
Kontrolinė geodezinė nuotrauka	
Geodezininkas E. Stašelis	2020-09
Kvalifikacijos paž. Nr. IGKV-1663	

GEOMETRA Itn. k. 160297053, Taikos pr. 88A, Klaipėda, info@geometra.lt, 8-637-71999			
Matavimų kvalifikacijos pažymėjimo Nr.	Pareigos	Vardas ir pavardė	Data
2M-M-1943	Matininkas	Ligita Rybakoviėnė <i>Ligita</i>	2020 09 07

GATVĖS PLANAS M1:500
Brėžinys Nr. 5



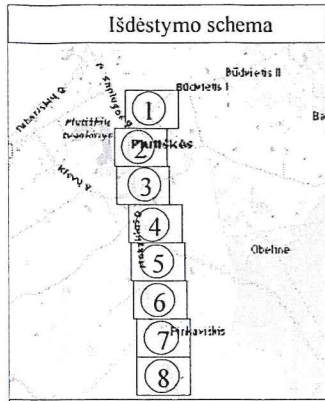
6059300.00
477900.00

INŽINERINIO STATINIO RIBOS
PAŽYMĖTOS KADASTRO ŽEMĖLAPYJE
2020-10-07
(data)
VĮ Registrų centro Turto registrų tvarkymo tarnybos
Nekilnojamojo turto kadastro departamento
Marijampolės skyriaus **resnioji kadastro specialistė**
Kristina Briaukaitė
(vardas, pavardė)

Objekto pavadinimas	Gatvė
Savivaldybė	Kazlų Rūdos sav.
Seniūnija	
Gyvenamoji vietovė	Plutiškių k.
Gatvė	Mokyklos g.
Žemės sklypo kadastro Nr.	

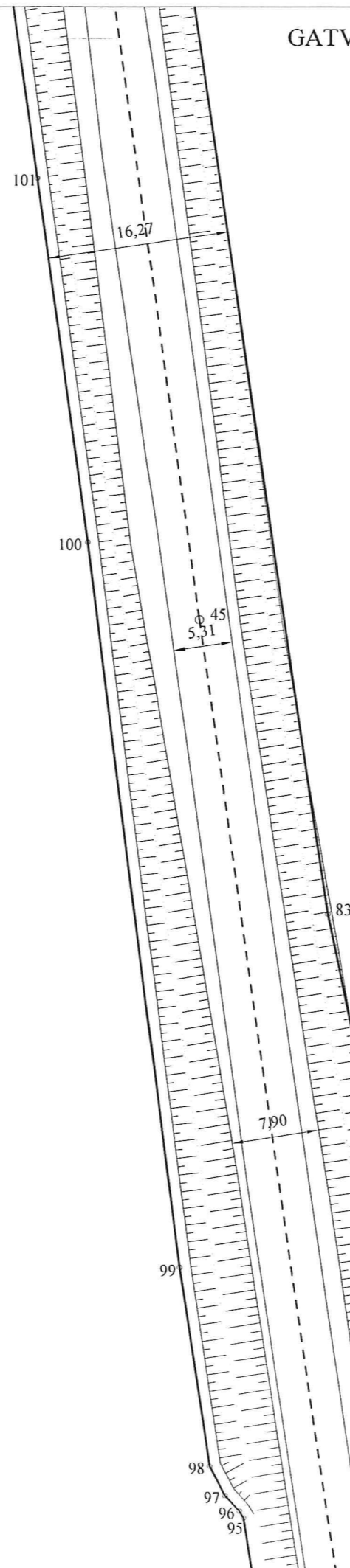
Kadastro duomenims nustatyti naudota medžiaga	
Medžiagos pavadinimas	Medžiagos parengimo data
Kontrolinė geodezinė nuotrauka	
Geodezininkas E. Stašelis	2020-09
Kvalifikacijos paž. Nr. IGKV-1663	

GEOMETRA Ist. k. 160297055, Taikos pr. 88A, Kaunas, info@geometra.lt, 8-657-71999			
Matininko kvalifikacijos pažymėjimo Nr.	Pareigos	Vardas ir pavardė	Data
2M-M-1943	Matininkas	Ligita Rybakovienė <i>[Signature]</i>	2020 09 07



GATVĖS PLANAS M1:500

Brėžinys Nr. 6



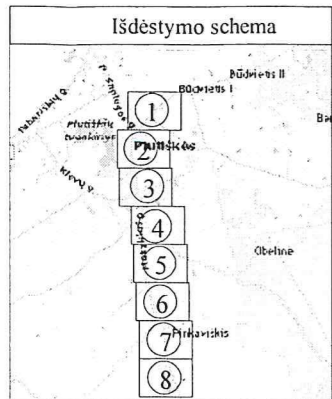
6059150.00
477900.00

INŽINERINIO STATINIO RIBOS
PAŽYMĖTOS KADASTRO ŽEMĖLAPYJE
1010. 10. 01
(data)
VI Registrų centro Turto registrų tvarkymo tarnybos
Nekilnojamojo turto kadastro departamento
Marijampolės skyriaus
Vysniųji kadastro
specialistė
Kristina Briaukaitė
(parišios) (parišios) (vardas, pavardė)

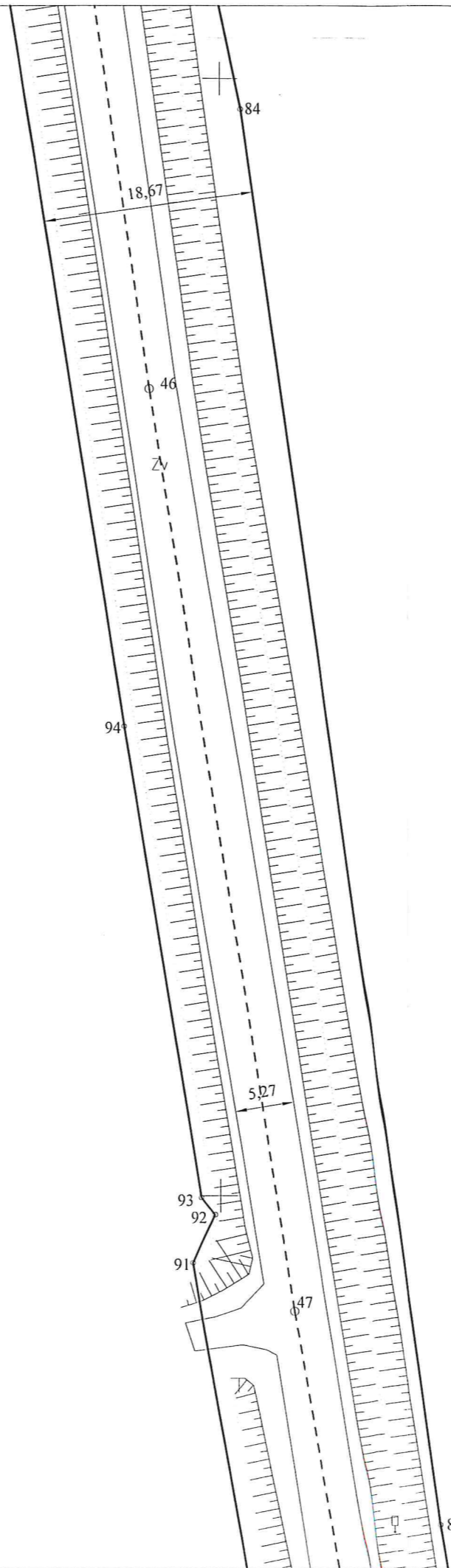
Objekto pavadinimas	Gatvė
Savivaldybė	Kazlų Rūdos sav.
Seniūnija	
Gyvenamoji vietovė	Plutiškių k.
Gatvė	Mokyklos g.
Žemės sklypo kadastro Nr.	

Kadastro duomenims nustatyti naudota medžiaga	
Medžiagos pavadinimas	Medžiagos parengimo data
Kontrolinė geodezinė nuotrauka	
Geodezininkas E. Stašelis	2020-09
Kvalifikacijos paž. Nr. IGKV-1663	

GEOMETRA			
<small>Im. k. 160297055, Taikos pr. 88A, Kaunas, info@geometra.lt, 8-657-71999</small>			
Matininko kvalifikacijos pažymėjimo Nr.	Pareigos	Vardas ir pavardė	Data
2M-M-1943	Matininkas	Ligita Rybakovienė	2020 09 07



GATVĖS PLANAS M1:500
Brėžinys Nr. 7



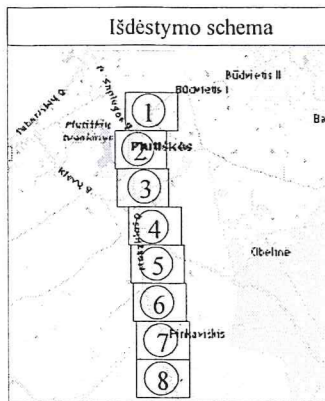
6059000.00
477950.00

INŽINERINIO STATINIO RIBOS
PAŽYMĖTOS KADASTRO ŽEMĖLAPYJE
2020.05.10
(data)
VĮ Registrų centro Turto registrų tvarkymo tarnybos
Nekilnojamojo turto kadastro departamento
Marijampolės skyriaus *vyresnioji kadastro*
specialistė
Kristina Briaukaitė
(pareigos) (parašas) (vardas, pavardė)

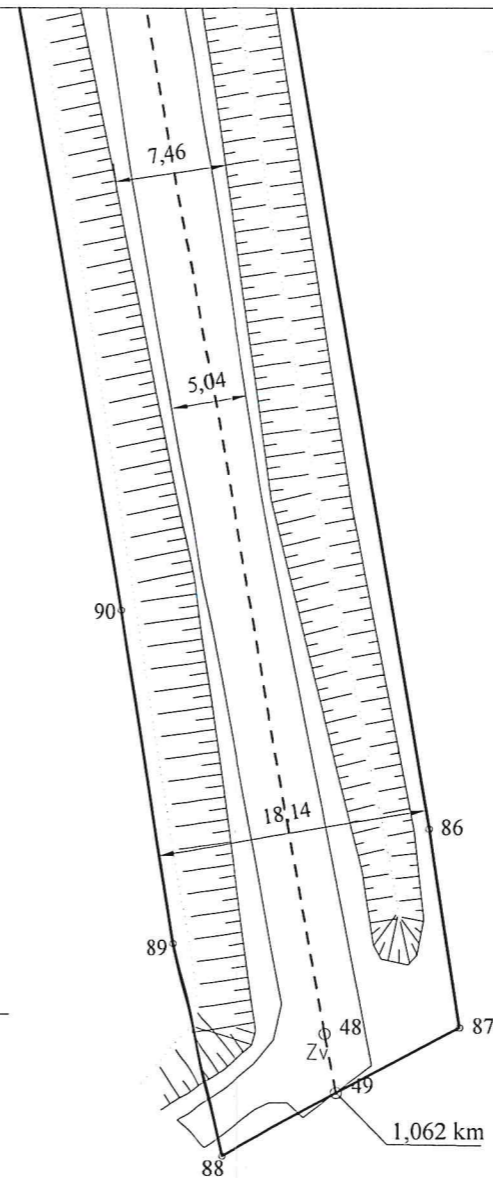
Objekto pavadinimas	Gatvė
Savivaldybė	Kazlų Rūdos sav.
Seniūnija	
Gyvenamoji vietovė	Plutiškių k.
Gatvė	Mokyklos g.
Žemės sklypo kadastro Nr.	

Kadastro duomenims nustatyti naudota medžiaga	
Medžiagos pavadinimas	Medžiagos parengimo data
Kontrolinė geodezinė nuotrauka	
Geodezininkas E. Stašelis	2020-09
Kvalifikacijos paž. Nr. IGKV-1663	

GEOMETRA Im. k. 160297055, Taikos pr. 88A, Kaunas, info@geometra.lt, 8-657-71999			
Matininko kvalifikacijos pažymėjimo Nr.	Pareigos	Vardas ir pavardė	Data
2M-M-1943	Matininkas	Ligita Rybakovienė <i>Ligita</i>	2020 09 07



GATVĖS PLANAS M1:500
Brėžinys Nr. 8



6058900.00
477950.00

INŽINERINIO STATINIO RIBOS
PAŽYMĖTOS KADASTRO ŽEMĖLAPYJE
2020.10.01
(metai)
VI Registrų centro Turto registrų tvarkymo tarnybos
Nekilnojamojo turto kadastro departamento
Marijampolės skyrius
Vyrinėjanti kadastro specialistė
Kristina Briaukaitė
(pareigos) (parašas) (vardas, pavardė)

Objekto pavadinimas	Gatvė
Savivaldybė	Kazlų Rūdos sav.
Seniūnija	
Gyvenamoji vietovė	Plutiškių k.
Gatvė	Mokyklos g.
Žemės sklypo kadastro Nr.	

Kadastro duomenims nustatyti naudota medžiaga	
Medžiagos pavadinimas	Medžiagos parengimo data
Kontrolinė geodezinė nuotrauka	
Geodezininkas E. Stašelis	2020-09
Kvalifikacijos paž. Nr. 1GKV-1663	

GEOMETRA Im. k. 160297055, Tarkos pr. 88A, Kaiušis, info@geometra.lt, 8-657-71999			
Matininko kvalifikacijos pažymėjimo Nr.	Pareigos	Vardas ir pavardė	Data
2M-M-1943	Matininkas	Ligita Rybakovienė <i>Ligita</i>	2020 09 07

UAB "GEOMETRA", kodas: 160297055, adresas: Kaunas, Taikos pr. 88A
 Matininkas(-ė) LIGITA RYBAKOVIENĖ, kvalifikacijos pažymėjimo Nr. 2M-M-1943

KELIO / GATVĖS IR JO SUDĖTINIŲ DALIŲ KADASTRO DUOMENYS

Adresas Kazlų Rūdos sav. Plutiškių k. Mokyklos g.
 Paskirtis Kelių (gatvių)
 Pavadinimas Mokyklos gatvė
 Žymėjimas plane 1-49
 Kadastro duomenų nustatymo data 2020-09-07
 Statybos būklė Unikalus numeris 4400-5521-9224

Statybos pradžios metai:	1982	Kelio Nr.:	KR7151
Statybos pabaigos metai:	1982	Kelio ruožas:	0,005km - 1,062km
Rekonstravimo pradžios metai:		Ilgis: km	1,057
Rekonstravimo pabaigos metai:		Gatvės kategorija:	Pagalbinė
Kap. remonto pradžios metai:		Statinio kategorija:	II grupės nesudėtingasis
Kap. remonto pabaigos metai:		Baigtumo procentas: %	100
Papr. remonto pradžios metai:			
Papr. remonto pabaigos metai:			

Kelias, kelio sudėtinės dalys	Mato vienetas	Kiekis
1	2	3
Važiuojamoji dalis 1-37	km	0,570
Važiuojamoji dalis 37-49	km	0,487
Sankryža (Klevų g. / Rytų g.) 27	vnt.	1
Nuovaža 2	vnt.	1
Nuovaža 7	vnt.	1
Nuovaža 8	vnt.	1
Nuovaža 9	vnt.	1
Nuovaža 14	vnt.	1
Nuovaža 15	vnt.	1
Nuovaža 16	vnt.	1
Nuovaža 18	vnt.	1
Nuovaža 19	vnt.	1
Nuovaža 19	vnt.	1
Nuovaža 21	vnt.	1
Nuovaža 22	vnt.	1
Nuovaža 23	vnt.	1
Nuovaža 29	vnt.	1
Nuovaža 32	vnt.	1
Nuovaža 41	vnt.	1



* 1 1 1 8 6 8 2 8 9 0 *

1	2	3
Nuovaža 42	vnt.	1
Nuovaža 43	vnt.	1
Nuovaža 43	vnt.	1
Nuovaža 47	vnt.	1
Nuovaža 48	vnt.	1
Pralaida (d300) 22	m	4,4
Pralaida (d300) 22	vnt.	1
Pralaida (d300) 28	m	8,16
Pralaida (d300) 28	vnt.	1
Pėsčiujų ir dviračių takas 9-11	kv. m	102,33
Pėsčiujų ir dviračių takas 12-15	kv. m	81,48
Pėsčiujų ir dviračių takas 15-16	kv. m	46,89
Pėsčiujų ir dviračių takas 17-26	kv. m	289,62
Pėsčiujų ir dviračių takas 27-29	kv. m	91,47
Pėsčiujų ir dviračių takas 29-38	kv. m	175,62

Matininkė



LIGITA RYBAKOVIENĖ



* 1 1 1 8 6 8 2 8 9 0 *

2020-09-18 11:11:07

Lapas 2 iš 2

UAB "GEOMETRA", kodas: 160297055, adresas: Kaunas, Taikos pr. 88A
Matininkas(-ė) LIGITA RYBAKOVIENĖ, kvalifikacijos pažymėjimo Nr. 2M-M-1943

KELIO / GATVĖS IR JO SUDĖTINIŲ DALIŲ KADASTRO DUOMENYS

Adresas Kazlų Rūdos sav. Plutiškių k. Mokyklos g.
Paskirtis Kelių (gatvių)
Pavadinimas Mokyklos gatvė
Žymėjimas plane 1-49
Kadastro duomenų nustatymo data 2020-09-07
Statybos būklė **Unikalus numeris** 4400-5521-9224

Kelias, kelio sudėtinės dalys	Mato vienetas	Kiekis
1	2	3
Gatvė	km	1,057
Įvažiavimas, nuovaža	vnt.	21
Kelio sankryža	vnt.	1
Pėsčiųjų (dviračių) takas	kv. m	787,41
Pralaida	vnt.	2
Pralaida	m	12,56

Matininkė

LIGITA RYBAKOVIENĖ



* 1 1 1 8 6 8 2 8 9 5 *

UAB "GEOMETRA", kodas: 160297055, adresas: Kaunas, Taikos pr. 88A
 Matiminkas(-ė) LIGITA RYBAKOVIIENĖ, kvalifikacijos pažymėjimo Nr. 2M-M-1943

KELIO / GATVĖS IR JO SUDĖTINIŲ DALIŲ VERČIŲ NUSTATYMAS

Pavadinimas Mokyklos gatvė
 Kelio reikšmė
 Kelio numeris KR7151
 Kadastro duomenų nustatymo data 2020-09-07
 Vertės nustatymo data 2020-09-07

Kelio sudėtinės dalies pavadinimas	Atskaitos taškai	Kasmetinis vertės mažinimo koeficientas	Matavimo vienetas	Kiekis	Įkainojimo pagrindas	Vidutinė vieneto statybos vertė po indeksavimo, Eur	Atkūrimo kaštai (statybinė vertė), Eur	Nusidėjimas %	Atkuriamoji vertė, Eur	Vietovės pataisos koeficientas	Vidutinė rinkos vertė, Eur
1	2	3	4	5	6	7	8	9	10	11	12
Važiuojamoji dalis 1-37	1-37	5	km	0,57	NTK 2020-3.2.5	575260	328000	75	82000	1	82000
Važiuojamoji dalis 37-49	37-49	10	km	0,487	NTK 2020-3.2.20.1	146460	71300	75	17800	1	17800
Pėsčiųjų ir dviračių takas 9-11	9-11	5	kv. m	102,33	NTK 2020-3.2.11	48,08	4920	75	1230	1	1230
Pėsčiųjų ir dviračių takas 12-15	12-15	5	kv. m	81,48	NTK 2020-3.2.11	48,08	3920	75	979	1	979
Pėsčiųjų ir dviračių takas 15-16	15-16	5	kv. m	46,89	NTK 2020-3.2.11	48,08	2250	75	564	1	564



* 1 1 1 8 6 8 2 8 9 6 *

1	2	3	4	5	6	7	8	9	10	11	12
Pėsčiųjų ir dviračių takas 17-26	17-26	5	kv. m	289,62	NTK 2020-3.2.11	48,08	13900	75	3480	1	3480
Pėsčiųjų ir dviračių takas 27-29	27-29	5	kv. m	91,47	NTK 2020-3.2.11	48,08	4400	75	1100	1	1100
Pėsčiųjų ir dviračių takas 29-38	29-38	5	kv. m	175,62	NTK 2020-3.2.11	48,08	8440	75	2110	1	2110
Viso							437000		109000		109000

Matininkė



LIGITA RYBAKOVIENĖ



* 1 1 1 8 6 8 2 8 9 6 *

Lapas 2 iš 2

2020-09-18 11:11:14

UAB "GEOMETRA", kodas: 160297055, adresas: Kaunas, Taikos pr. 88A
 Matininkas(-ė) LIGITA RYBAKOVIENĖ, kvalifikacijos pažymėjimo Nr. 2M-M-1943

KELIO / GATVĖS VAŽIUOJAMOSIOS DALIES IR ŽEMĖS SANKASOS KADASTRO DUOMENYS

Pavadinimas Mokyklos gatvė
 Kelio reikšmė
 Kelio numeris KR7151
 Kadastro duomenų nustatymo data 2020-09-07

Kelio sudėtinės dalies pavadinimas	Ruožo su vienodais kelio dangos ir sankasos pločiais ir tipais pradžia				Ruožo su vienodais kelio dangos ir sankasos pločiais ir tipais pabaiga				Ruožo ilgis, km.	Eismo juostų skaičius	Kelio plotis, m	Kelio sankasos plotis, m	Kelio sankasos tipas	Kelio dangos plotis, m	Kelio dangos rūšis	Metai			
	atskaitos duomenys ašyje		koordinatės		atskaitos duomenys ašyje		koordinatės									Statybos	Rekonstravimo	Pradžios/Pabaigos	
	taško Nr.	km	X	Y	taško Nr.	km	X	Y											
1	2	3	4	5	6	7	8	9	10	11	12	13	14	15	16	17	18	19	20
Važiuojamoji dalis 1-37	1	0,005	6059921,34	477953,79	37	0,575	6059372,14	477971,77	0,570	Dvi	11,1		Pylimas	4,5	Asfaltbetonis	1982			
Važiuojamoji dalis 37-49	37	0,575	6059372,14	477971,77	49	1,062	6058894,81	478023,56	0,487	Dvi	17,7	7,7	Pylimas	5,1	Žvyras	1982			

Matininkė



LIGITA RYBAKOVIENĖ



* 1 1 1 8 6 8 2 8 9 1 *

UAB "GEOMETRA", kodas: 160297055, adresas: Kaunas, Taikos pr. 88A
 Matininkas(-ė) LIGITA RYBAKOVIENĖ, kvalifikacijos pažymėjimo Nr. 2M-M-1943

**KELIO / GATVĖS SANKRYŽŲ, TILTŲ, VIADUKŲ, ESTAKADŲ, PRALAIĐŲ, AUTOBUSŲ SUSTOJIMO IR POILSIO AIKŠTELIŲ,
 ŠVIESOFORŲ, KELIO ORO SĄLYGŲ STEBĖJIMO IR TRANSPORTO APSKAITOS ĮRENGINIŲ KADASTRO DUOMENYS**

Pavadinimas Mokyklos gatvė
 Kelio reikšmė
 Kelio numeris KR7151
 Kadastro duomenų nustatymo data 2020-09-07

Kelio sudėtinės dalies pavadinimas	Atskaitos duomenys ašyje		Centro koordinatės		Medžiaga/ Dangos rūšis	Mato vienetas	Kiekis	Kelio pusė	Kliūtis pavadinimas	Metai			
	taško Nr.	km	X	Y						Statybos	Rekonstravimas	Pradžios/Pabaigos	
1	2	3	4	5	6	7	8	9	10	11	12	13	14
Sankryža (Klevų g. / Rytų g.) 27	27	0,431	6059507,42	477956,71	Žvyras	vnt.	1			1982			
Nuovaža 2	2	0,020	6059908,93	477944,67	Betono trinkelės	vnt.	1	Kairė		1982			
Nuovaža 7	7	0,075	6059858,09	477926,13	Žvyras	vnt.	1	Dešinė		1982			
										1982			



* 1 1 1 8 6 8 2 8 9 2 *

1	2	3	4	5	6	7	8	9	10	11	12	13	14
Nuovaža 29	29	0,497	6059445,91	477980,69	Žvyras	vnt.	1	Kairė		1982			
Nuovaža 32	32	0,531	6059412,46	477986,84	Žvyras	vnt.	1	Kairė		1982			
Nuovaža 41	41	0,613	6059338,33	477955,14	Žvyras	vnt.	1	Dešinė		1982			
Nuovaža 42	42	0,626	6059326,56	477957,71	Žvyras	vnt.	1	Kairė		1982			
Nuovaža 43	43	0,632	6059319,88	477959,09	Žvyras	vnt.	1	Dešinė		1982			
Nuovaža 43	43	0,632	6059319,88	477959,09	Žvyras	vnt.	1	Kairė		1982			
Nuovaža 47	47	0,966	6058989,64	478006,58	Žvyras	vnt.	1	Dešinė		1982			
Nuovaža 48	48	1,058	6058898,69	478022,79	Žvyras	vnt.	1	Dešinė		1982			
Pralaida (d300) 22	22	0,372	6059564,49	477941,2	Metalas	m	4,4	Dešinė		1982			
Pralaida (d300) 28	28	0,448	6059491,26	477962,81	Metalas	m	8,16	Centras		1982			

Matininkė

Ligita Rybakovienė

LIGITA RYBAKOVIENĖ



* 1 1 1 8 6 8 2 8 9 2 *

UAB "GEOMETRA", kodas: 160297055, adresas: Kaunas, Taikos pr. 88A
 Matininkas(-ė) LIGITA RYBAKOVYENĖ, kvalifikacijos pažymėjimo Nr. 2M-M-1943

KELIO / GATVĖS ATITVARŲ, TRIUKŠMO SIENUČIŲ, ŽELDYNŲ, PĖSČIŲJŲ IR DVIRAČIŲ TAKŲ, ELEKTROS APŠVIETIMO TINKLO KADASTRO DUOMENYS

Pavadinimas Mokyklos gatvė
 Kelio reikšmė
 Kelio numeris KR7151
 Kadastro duomenų nustatymo data 2020-09-07

Kelio sudėtinės dalies pavadinimas	Ruožo su vienodais kelio dangos ir sankasos pločiais ir tipais pradžia		Ruožo su vienodais kelio dangos ir sankasos pločiais ir tipais pabaiga		Medžiaga/ Dangos rūšis	Mato vienetas	Kiekis	Kelio pusė (kairė, dešinė)	Elektros apšvietimo tinklo tipas	Laidininko skerspjūvis	Metai							
	koordinatės		koordinatės								Statybos	Rekonstravimo	Kapitalinio remonto	Paprasto remonto				
	atskaitytos duomenys	X	Y	atskaitytos duomenys											X	Y		
1	2	3	4	5	6	7	8	9	10	11	12	13	14	15	16	17	18	19
Pėsčiųjų ir dviračių takas 9-11	9	0,108	6059825,48	477922,01	11	0,172	6059762,38	477914,22	Betono plytelės	kv. m	102,33	Kairė			1982			
Pėsčiųjų ir dviračių takas 12-15	12	0,178	6059756,75	477913,71	15	0,229	6059706,01	477922,54	Betono plytelės	kv. m	81,48	Dešinė			1982			
Pėsčiųjų ir dviračių takas 15-16	15	0,229	6059706,01	477922,54	16	0,258	6059677,62	477927,12	Betono plytelės	kv. m	46,89	Dešinė			1982			



* 1 1 1 8 6 8 2 8 9 3 *

1	2	3	4	5	6	7	8	9	10	11	12	13	14	15	16	17	18	19
Pėsčiūjū ir dviračiū takas 17-26	17	0,263	6059672,08	477927,89	26	0,423	6059514,91	477954,01	Betono plytelės	kv. m	289,62	Kairė			1982			
															1982			
	27	0,431	6059507,42	477956,71	29	0,497	6059445,91	477980,69	Betono plytelės	kv. m	91,47	Kairė			1982			
Pėsčiūjū ir dviračiū takas 29-38	29	0,497	6059445,91	477980,69	38	0,595	6059355,56	477960,11	Betono plytelės	kv. m	175,62	Kairė			1982			
															1982			

Matininkė



LIGITA RYBAKOVJENĖ



* 1 1 1 8 6 8 2 8 9 3 *

Lapas 2 iš 2

2020-09-18 11:11:37



KAZLŲ RŪDOS SAVIVALDYBĖS ADMINISTRACIJOS ARCHITEKTŪROS IR TERITORIJŲ PLANAVIMO SKYRIUS

Biudžetinė įstaiga. Atgimimo g. 12, LT-69443 Kazlų Rūda.
Duomenys kaupiami ir saugomi Juridinių asmenų registre, kodas 188777932
Skyriaus duomenys: Atgimimo g. 12, LT-69443 Kazlų Rūda, tel.: (8 343) 68 631 / 95 276, el. p. zus@kazluruda.lt

UAB „Geoinfra“
Ažuolų g. 2,
72186, Tauragė
el.paštas: administracija@geoinfra.lt

_____ Nr. _____
I _____ Nr. _____

DĖL PRITARIMO PROJEKTINIAMS SPRENDINIAMS

Kazlų Rūdos savivaldybės administracija pritaria UAB „Geoinfra“ projektuotojo pateiktiems, **Mokyklos g. atkarpos Plutiškių k., Kazlų Rūdos sav., kapitalinio remonto, įrengiant šaligatvį techninio darbo projekto** projektiniams sprendiniams.

Skyriaus vedėja

Greta Juškėnaitė



Pagrindinis Paslaugos

ADOC dokumentai



[] ADOC dokumentas

- Turinys
- Metaduomenys
- Parašai
- Tikrinimas

Pavadinimas: DĖL PRITARIMO PROJEKTINIAMS SPRENDINIAMS (Mokyklos g.)

Rinkmena: PRITARIMAS PROJEKTINIAMS SPRENDINIAMS.adoc (ADOC-V1.0, GeDOC)

Dokumento metaduomenys

☰ PASIRAŠOMIEJI METADUOMENYS

☰ El. dokumento turinį aprašantys metaduomenys

	El. dokumento pavadinimas	Dokumento rūšis	Parašai
☰	DĖL PRITARIMO PROJEKTINIAMS SPRENDINIAMS (Mokyklos g.)	Raštas	

☰ Sudarytojai

	Statusas	Sudarytojas	Kodas	Adresas	Parašai
☰	Juridinis asmuo	Kazlų Rūdos savivaldybė	188777 932	Atgimimo g. 12, LT-69443 Kazlų Rūda	

☰ Dokumento sudarymas

	Sudarymo data	Parašai
☰	2024-07-03 14:08:12	

☰ Adresatai

	Statusas	Adresatas	Kodas	Adresas	Parašai
☰	Juridinis asmuo	Kiti	0	Ažuolų g. 2, Tauragė	

Dokumento registracijos

	Registravimo data	Dokumento registracijos Nr.	Įmonės (įstaigos) kodas	Parašai								
	2024-07-03 14:08:02	SD-1967	0									
<h4>Dokumentą užregistravęs darbuotojas</h4> <table border="1"> <thead> <tr> <th></th> <th>Vardas ir pavardė</th> <th>Pareigos</th> <th>Struktūrinis padalinys</th> </tr> </thead> <tbody> <tr> <td></td> <td>DVS sistema</td> <td>Nėra</td> <td></td> </tr> </tbody> </table>						Vardas ir pavardė	Pareigos	Struktūrinis padalinys		DVS sistema	Nėra	
	Vardas ir pavardė	Pareigos	Struktūrinis padalinys									
	DVS sistema	Nėra										

NEPASIRAŠOMIEJI METADUOMENYS

El. dokumento naudojimo metaduomenys

Techninė informacija

	El. dokumento specifikacijos ID	Elektroninio dokumento grupė	eDVS pavadinimas ir versija	Parašai
	ADOC-V1.0	GeDOC	Elpako v.20240612.1	

El. dokumento klasifikavimas

	Saugykla	Parašai		
	<h4>Bylos (tomo) indeksai</h4> <table border="1"> <thead> <tr> <th>Bylos (tomo) indeksas</th> </tr> </thead> <tbody> <tr> <td>12.1 E</td> </tr> </tbody> </table>	Bylos (tomo) indeksas	12.1 E	
Bylos (tomo) indeksas				
12.1 E				

[Grįžti į paslaugos pagrindinį puslapį](#)

STATYBOS PRODUKCIJOS
SERTIFIKAVIMO CENTRAS

Valstybės įmonė Statybos produkcijos sertifikavimo centras, įmonės kodas 110068926, Linkmenų g. 28, LT-08217 Vilnius

KVALIFIKACIJOS ATESTATAS

Nr.30952

Justinas Mickūnas

Suteikta teisė eiti ypatingojo statinio projekto vadovo, ypatingojo statinio projekto vykdymo priežiūros vadovo, ypatingojo statinio statybos vadovo ir ypatingojo statinio statybos techninės priežiūros vadovo pareigas.

Statiniai: susisiekimo komunikacijos (keliai, gatvės), taip pat minėti statiniai, esantys kultūros paveldo objekto teritorijoje, jo apsaugos zonoje, kultūros paveldo vietovėje.

Direktorius



Valdemaras Gauronskis

26399

Išduotas 2021 m. balandžio 19 d.

Pirmą kartą išduotas 2013 m. balandžio 16 d.

Kvalifikacijos atestatų registras skelbiamas www.spsc.lt



STATYBOS PRODUKCIJOS
SERTIFIKAVIMO CENTRAS

Valstybės įmonė Statybos produkcijos sertifikavimo centras, įmonės kodas 110068926, Linkmenų g. 28, LT-08217 Vilnius

KVALIFIKACIJOS ATESTATAS

Nr.27107

Justinas Mickūnas

Suteikta teisė eiti ypatingojo statinio projekto dalies vadovo ir ypatingojo statinio projekto dalies vykdymo priežiūros vadovo pareigas.

Statiniai: susisiekimo komunikacijos (keliai, gatvės), taip pat minėti statiniai, esantys kultūros paveldo objekto teritorijoje, jo apsaugos zonoje, kultūros paveldo vietovėje.

Projekto dalys: sklypo sutvarkymas (sklypo planas), konstrukcijų, susisiekimo, pasirengimo statybai ir statybos darbų organizavimo, statybos skaičiuojamosios kainos nustatymo.

Direktorius



Valdemaras Gauronskis

26398

Išduotas 2021 m. balandžio 19 d.

Pirmą kartą išduotas 2011 m. kovo 29 d.

Kvalifikacijos atestatų registras skelbiamas www.spsc.lt



geoinfra

UAB „Geoinfra“, Ažuolų g. 2, Tauragė; įmonės kodas 303234869
el. paštas info@geoinfra.lt; Mob. tel. +370 672 44 765

ĮSAKYMAS Nr. 24-13

Dėl paskyrimo projekto vadovu, projekto dalies vadovu, tiekėjo atstovu

2024 m. gegužės mėn. 7 d.

Tauragė

Vadovaudamasis STR 1.04.04:2017 „Statinio projektavimas, projekto ekspertizė“ IV skyriaus III skirsnio 18 ir 22 punktais, projektui „Mokyklos g. atkarpos, Plutiškių k., Kazlų Rūdos sav. kapitalinio remonto, įrengiant šaligatvį“ įsakau:

1. Projekto vadovu skirti projekto vadovą Justiną Mickūną, PV atestato Nr. 30952;
2. Susisiekimo projekto dalies vadovu skirti Justiną Mickūną, PDV atestato Nr. 27107;
3. Statybos skaičiuojamosios kainos nustatymo dalies vadove skirti Audronę Rainienę, PDV atestato Nr. 32073;
4. Projekto tiekėjo atstovu skirti direktoriaus pavaduotoją Redą Rapolavičienę, suteikiant visus įgaliojimus, būtinus veikti pagal pirkimo sutartį.
5. Projekto vadovo veikla prasideda nuo jo paskyrimo vadovauti projektui dienos ir trunka iki statybos užbaigimo akto išdavimo dienos arba deklaracijos apie statybos užbaigimą pasirašymo dienos.

Direktorius

Justinas Mickūnas



geoinfra

UAB „Geoinfra“, Ažuolų g. 2, Tauragė; įmonės kodas 303234869
el. paštas Info@geoinfra.lt; Mob. tel. 8 672 44 765

TOPOGRAFINIS PLANAS

M 1:500

OBJEKTAS: Kazlų Rūdos sav., Plutiškių sen., Plutiškės, Mokyklos g.

UNIKALUS OBJEKTO SUDERINIMO NR: TIIS1-20240506-026506

2024 m.



Objekto vieta



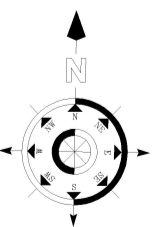
477900
46059850

477950
46059850

478000
46059900

478000
46059850

Geoidas – lit 15G
 Aukščių sistema: LAS07
 Koordinacių sistema: LKS 94
 Horizontalus tinklumas – 5cm, Vertikalus tikslumas 4cm



PAREIGOS	PAVARDE	PARAŠAS	 UAB "GEOINFRA" Ažuolų g. 2, Tauragė; įmonės kodas 303234869 Kazlų Rūdos sav. Plutiškių sen., Plutiškės, Mokyklos g.		
Geodezininkas	B. Preimonas				
Kvalifikacijos pažymėjimas 1GKV-1801			BRĖŽINYS	topografinis planas (Pilnas planas)	
Paraiškos nr. THIS1-20240301-011557			Objekto Nr.	MASTELIS	Lapas/Lapų
UŽSAKOVAS			1:500	2/2	Data 2024.05.07

TIIS paslaugos

"Topografinių ir inžinerinių tinklų planų erdvinių duomenų teikimas derinti ir tvarkyti" ataskaita

Sugeneruota: 2024-06-04 15:15

Paslaugos gavėjo informacija

Vardas ir pavardė: BENAS PREIMONAS
GKP: 1GKV-1801

Paslaugos užsakymo informacija

Numeris: TIIS1-20240506-026506
Paslaugos nuoroda: <https://tiiis.planuojustatau.lt/portal/orders/TIIS1-20240506-026506>
Pavadinimas: Mokyklos g., Plutiškės, Plutiškių sen., Kazlų Rūdos sav.
Adresas: Kazlų Rūdos sav., Plutiškių sen., Plutiškės, Mokyklos g.
Prašymo teritorija: 0.46 ha
Pateikto plano tipas: Topografinis planas – pilnas turinys
Rezervuoti šulinių numeriai: Ne
Paslaugos gavėjo komentarai:
Paslaugos gavėjo įkeltas dokumentas: Aiskinamasis.pdf, T24-36mokyklos.pdf
Paslaugos būseną: Prašymas ir erdviniai duomenys priimti

Pateiktą planą ir plano ED suderino

EDT organizacija: Kazlų Rūdos savivaldybės administracija (237)
EDT grupė: Kazlų Rūdos savivaldybės Ūkio ir teritorijų planavimo poskyris (239)
Priimtas sprendimas: Erdviniai duomenys priimti
Administracinį sprendimą priėmusio asmens vardas ir pavardė: REMIGIJUS ŪSAS
Pateiktas tikrinti EDR: mokyklos.dwg
Pridėti dokumentai: Aiskinamasis.pdf, T24-36mokyklos.pdf
Pateiktos pastabos: Įbrėžti liniją 2436 (linija)
Įbrėžti liniją 2436 (linija)

Veiksmų ir organizacijos priimtų sprendimų išsklotinė

2024-05-07 14:20:40 Gauta užduotis "Priimti ED (TOPO)"
2024-05-21 13:50:08 Atmesti: neteisingi duomenys
2024-05-21 16:29:25 Gauta užduotis "Priimti ED (TOPO)"
2024-06-04 15:10:17 Erdviniai duomenys priimti

ED pateikti susipažinti

Organizacija: AB „Energijos skirstymo operatorius“ ESO (80)
Organizacijos grupė: AB „Energijos skirstymo operatorius“. Elektros duomenys (81)
Gautas EDR: mokyklos.dwg

ED pateikti susipažinti

Organizacija: Telia Lietuva, AB (86)
Organizacijos grupė: Telia Lietuva, AB. Kauno regionas, ryšių tinklo duomenys (423)
Gautas EDR: mokyklos.dwg

ED pateikti susipažinti

Organizacija: Kazlų Rūdos savivaldybės administracija (237)
Organizacijos grupė: Kazlų Rūdos savivaldybės Infrastruktūros ir žemės ūkio skyrius (238)
Gautas EDR: mokyklos.dwg

ED pateikti susipažinti

Organizacija: AB „Energijos skirstymo operatorius“ ESO (80)
Organizacijos grupė: AB „Energijos skirstymo operatorius“. Kauno regionas, dujotiekio duomenys (81)
Gautas EDR: mokyklos.dwg

ED pateikti susipažinti

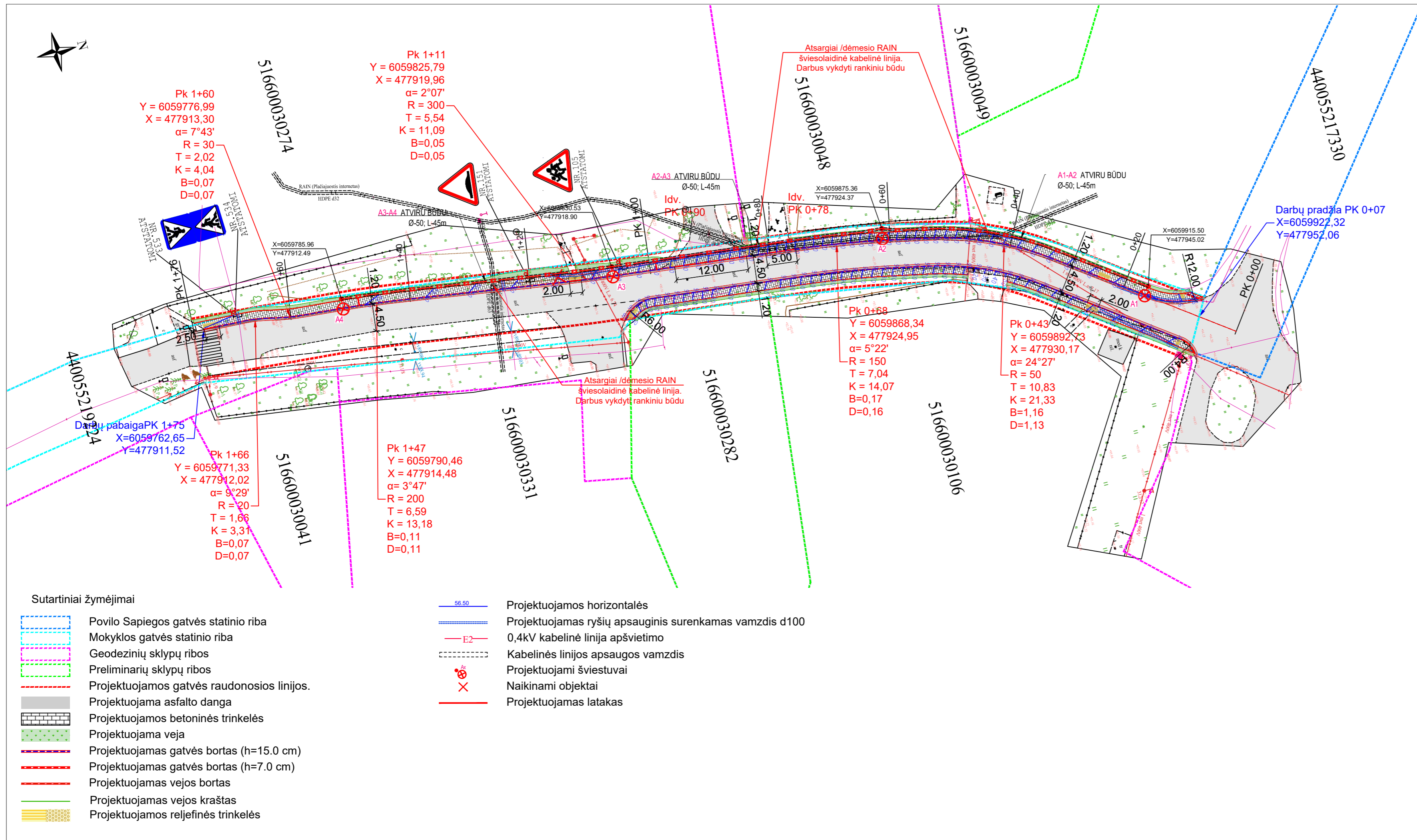
Organizacija: VšĮ „Placiajuostis internetas" (303)
Gautas EDR: mokyklos.dwg

Projekto derinimo suvestinė

Nr.	Sritis	Atsakingas asmuo	Data	Būsena	Pastabos	Failo pavadinimas
1.	Elektra	Raimundas Vasiukevičius	2024-06-03	Pritarta	-	-

Registracijos Nr. P84894

Pasirašymo data 2024-06-03 07:20



- Pastabos**
- Prieš pradėdant statybos darbus būtina išsikviesti inžinerinių tinklų atstovus ir tiksliai nužymėti esamų kabelių vietas.
 - Po 2 m į abi puses nuo veikiančio kabelio kasinėjimo darbus atlikti rankiniu būdu.
 - Iš AB ESO gauti sutikimą darbams KL apsaugos zonoje. Prieš darbų pradžią iš AB ESO išsikviesti atstovą KL trasų nužymėjimui.
 - Atliekant kelio statybos darbus, RAIN kabelis negali būti aukščiau nei 0,8m nuo projektuojamo žemės paviršiaus. Reikalui esant, numatyti kabelio įgilinimą iki minimalaus galimo gylio.
 - Neapsaugotus (gruntinius) ryšių kabelius apsaugoti remontiniu išilgai sudedamu vamzdžiu bei įgilinti iki normatyvinio gylio, jeigu jis yra neišlaikomas. Galus užsandarinti, kad nepatektų vanduo.

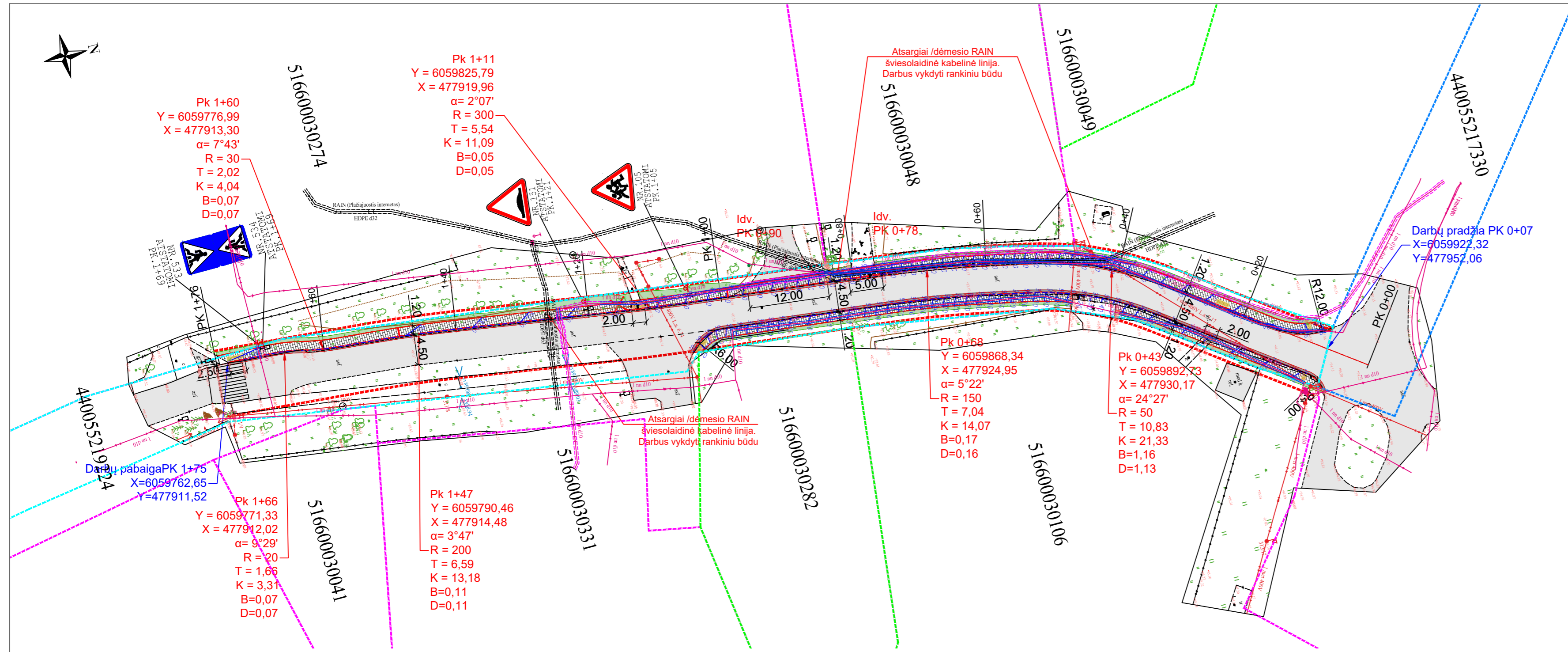
Sutartiniai žymėjimai

- Povilo Sapiegos gatvės statinio riba
- Mokyklos gatvės statinio riba
- Geodezinių sklypų ribos
- Preliminarių sklypų ribos
- Projektuojamos gatvės raudonosios linijos.
- Projektuojama asfalto danga
- Projektuojamos betoninės trinkelės
- Projektuojama veja
- Projektuojamas gatvės bortas (h=15.0 cm)
- Projektuojamas gatvės bortas (h=7.0 cm)
- Projektuojamas vejos bortas
- Projektuojamas vejos kraštas
- Projektuojamas reljefinės trinkelės

- Projektuojamos horizontalės
- Projektuojamas ryšių apsauginis surenkamas vamzdis d100
- 0,4kV kabelinė linija apšvietimo
- Kabelinės linijos apsaugos vamzdis
- Projektuojami šviestuvai
- Naikinami objektai
- Projektuojamas latakas

Topografinio plano Nr.

0	2024	STATYBOS LEIDIMUI. KONKURSUI		
Laida	Išleidimo data	LAIDOS STATUSAS. KEITIMO PRIEŽASTIS (JEI TAIKOMA)		
Brėžinys yra UAB "Geoinfra" ir Užsakovo nuosavybė. Naudoti tikslams nesusijusiems su projektuojamu objektu, be UAB "Geoinfra" ir Užsakovo žinios draudžiama.				
Atestato Nr.			Statinio projekto pavadinimas	
			Mokyklos g. atkarpos, Plutiškių k., Kazlų Rūdos sav. kapitalinio remonto, įrengiant šaligatvį, projektas	
30952	PV	J. Mickūnas	Statinio numeris ir pavadinimas	
27107	PDV	J. Mickūnas		
	INŽ	V. Baltutis	Bendroji, susisiekimo dalis	
			Dokumento pavadinimas	LAIDA
			Gatvės ir inžinerinių tinklų suvestinis planas M1:500	0
LT	Statytojas ir (arba) užsakovas	Kazlų Rūdos savivaldybės administracija	Dokumento žymuo	LAPAS LAPŲ
			P24-36_KR_TDP_BD.S_P-04	1 1



Pastabos

1. Prieš pradant statybos darbus būtina išsikviesti inžinerinių tinklų atstovus ir tiksliai nužymėti esamų kabelių vietas.
2. Po 2 m į abi puses nuo veikiančio kabelio kasinėjimo darbus atlikti rankiniu būdu.
3. Iš AB ESO gauti sutikimą darbams KL apsaugos zonoje. Prieš darbų pradžią iš AB ESO išsikviesti atstovą KL trasų nužymėjimui.
4. Atliekant kelio statybos darbus, RAIN kabelis negali būti aukščiau nei 0,8m nuo projektuojamo žemės paviršiaus. Reikalui esant, numatyti kabelio įgilinimą iki minimalaus galimo gylio.
5. Neapsaugotus (gruntinius) ryšių kabelius apsaugoti remontiniu išilgai sudedamu vamzdiu bei įgilinti iki normatyvinio gylio, jeigu jis yra neišlaikomas. Galus užsandarinti, kad nepatektų vanduo. Taip pat, jei neišlaikomas normatyvinis gylis, įgilinti ir Telia šviesolaidžio kabelį kartu su esamu apsauginiu vamzdeliu.

Sutartiniai žymėjimai

- Povilo Sapiegos gatvės statinio riba
- Mokyklos gatvės statinio riba
- Geodezinių sklypų ribos
- Preliminarių sklypų ribos
- Projektuojamos gatvės raudonosios linijos.
- Projektuojamas prisijungimas su esama asfalto danga
- Projektuojamos betoninės trinkelės
- Projektuojama veja
- Projektuojamas gatvės bortas (h=15.0 cm)
- Projektuojamas gatvės bortas (h=7.0 cm)
- Projektuojamas vejos bortas
- Projektuojamas vejos kraštas
- Projektuojamos reljefinės trinkelės

- 56.50 Projektuojamos horizontalės
- Projektuojamas apsauginis surenkamas vamzdis d110
- Naikinami objektai
- Projektuojamas latakas

**Telia Lietuva, AB požeminių ryšių linijų vieta
SUDERINTA**

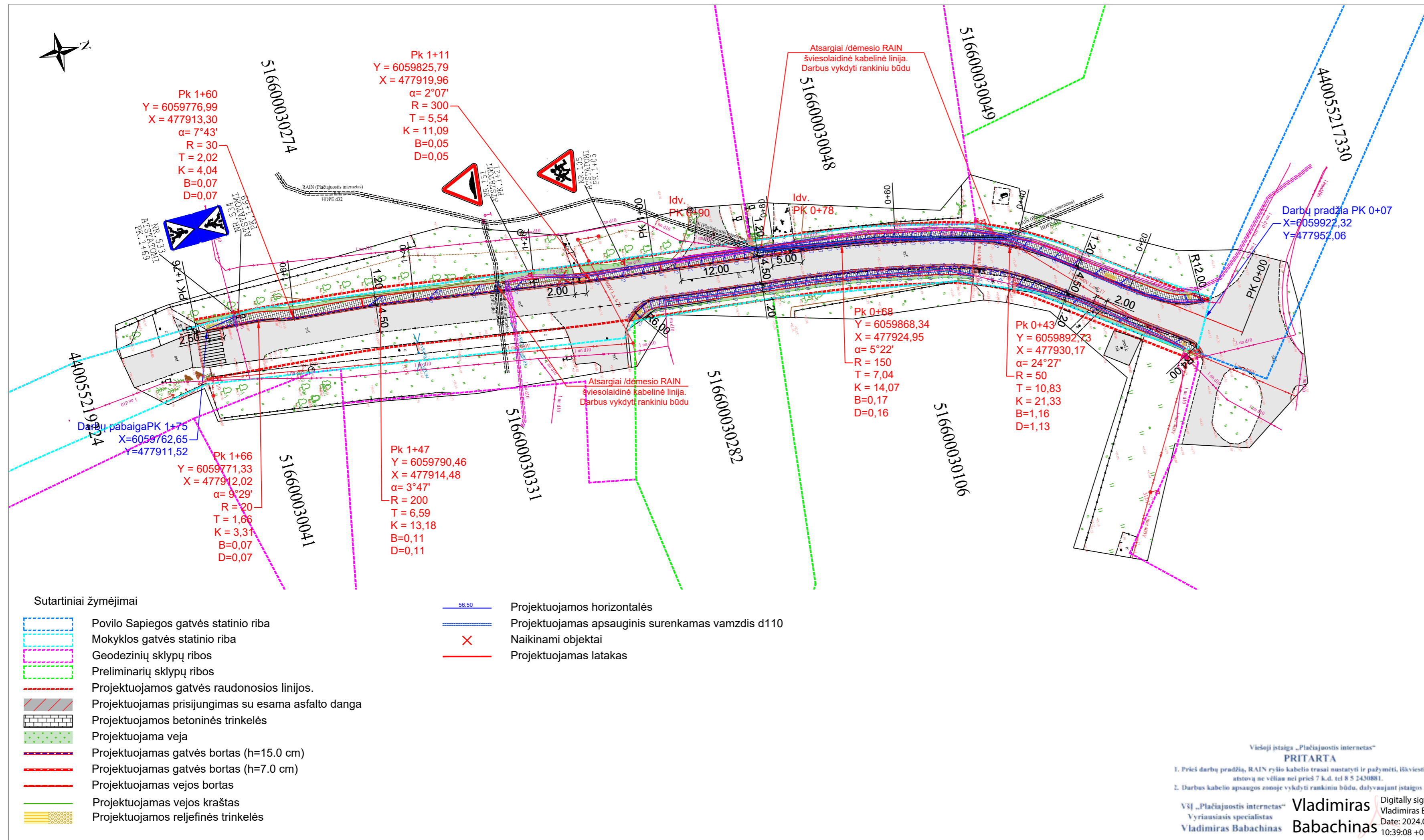
**Prieš 3 paras iki darbų pradžios būtina paimti
raštišką sutikimą žemės kasimo darbams
el. p. Justinas.Tamasauskas@telia.lt**

**Justinas Tamašauskas
Tinklų resursų 2 komandos inžinierius
Parašas**

Telia
Digitally signed by
Justinas Tamasauskas
Date: 2024.07.01
11:47:07 +03'00'

Topografinio plano Nr.


0	2024	STATYBOS LEIDIMUI. KONKURSUI	
Laida	Išleidimo data	LAIDOS STATUSAS. KEITIMO PRIEŽASTIS (JEI TAIKOMA)	
Brėžinys yra UAB "Geoinfra" ir Užsakovo nuosavybė. Naudoti tikslams nesusijusiems su projektuojamu objektu, be UAB "Geoinfra" ir Užsakovo žinios draudžiama.			
Atestato Nr.			Statinio projekto pavadinimas
			Mokyklos g. atkarpos, Plutiškių k., Kazlų Rūdos sav. kapitalinio remonto, įrengiant šaligatvį, projektas
30952	PV	J. Mickūnas	Statinio numeris ir pavadinimas
27107	PDV	J. Mickūnas	
	INŽ	V. Baltutis	Bendroji, susisiekimo dalis
Dokumento pavadinimas			LAIDA
Gatvės ir inžinerinių tinklų suvestinis planas M1:500			
LT	Statytojas ir (arba) užsakovas	Dokumento žymuo	
	Kazlų Rūdos savivaldybės administracija	P24-36_KR_TDP_BD.S_P-04	LAPAS LAPŲ
			1 1



Pastabos














1. Prieš pradėdant statybos darbus būtina išsikviesti inžinerinių tinklų atstovus ir tiksliai nužymėti esamų kabelių vietas.
2. Po 2 m į abi puses nuo veikiančio kabelio kasinėjimo darbus atlikti rankiniu būdu.
3. Iš AB ESO gauti sutikimą darbams KL apsaugos zonoje. Prieš darbų pradžią iš AB ESO išsikviesti atstovą KL trasų nužymėjimui.
4. Atliekant kelio statybos darbus, RAIN kabelis negali būti aukščiau nei 0,8m nuo projektuojamo žemės paviršiaus. Reikalui esant, numatyti kabelio įgilinimą iki minimalaus galimo gylio.
5. Neapsaugotus (gruntinius) ryšių kabelius apsaugoti remontiniu išilgai sudedamu vamzdžiu bei įgilinti iki normatyvinio gylio, jeigu jis yra neišlaikomas. Galus užsandarinti, kad nepatektų vanduo. Taip pat, jei neišlaikomas normatyvinis gylis, įgilinti ir Telia šviesolaidžio kabelį kartu su esamu apsauginiu vamzdeliu.





Topografinio plano Nr.

0	2024	STATYBOS LEIDIMUI. KONKURSUI	
Laida	Išleidimo data	LAIDOS STATUSAS. KEITIMO PRIEŽASTIS (JEI TAIKOMA)	
Brėžinys yra UAB "Geoinfra" ir Užsakovo nuosavybė. Naudoti tikslams nesusijusiems su projektuojamu objektu, be UAB "Geoinfra" ir Užsakovo žinios draudžiama.			
Atestato Nr.			Statinio projekto pavadinimas
			Mokyklos g. atkarpos, Plutiškių k., Kazlų Rūdos sav. kapitalinio remonto, įrengiant šaligatvį, projektas
30952	PV	J. Mickūnas	Statinio numeris ir pavadinimas
27107	PDV	J. Mickūnas	
	INŽ	V. Baltutis	Bendroji, susisiekimo dalis
Dokumento pavadinimas			LADA
Gatvės ir inžinerinių tinklų suvestinis planas M1:500			0
LT	Statytojas ir (arba) užsakovas	Kazlų Rūdos savivaldybės administracija	Dokumento žymuo
			P24-36_KR_TDP_BD.S_P-04
			LAPAS
			LAPŲ
			1
			1

Viešojo įstaiga „Plačiajuosis internetas“
PRITARTA
 1. Prieš darbų pradžią, RAIN ryšio kabelio trasai nustatyti ir pažymėti, išsikviesti įstaigos atstovą ne vėliau nei prieš 7 k.d. tel 8 5 2430881.
 2. Darbus kabelio apsaugos zonoje vykdyti rankiniu būdu, dalyvaujant įstaigos atstovui.
 VĮ „Plačiajuosis internetas“
 Vyriausiasis specialistas
Vladimiras Babachinas
 Digitally signed by Vladimiras Babachinas
 Date: 2024.07.03 10:39:08 +03'00'

Sutartiniai žymėjimai

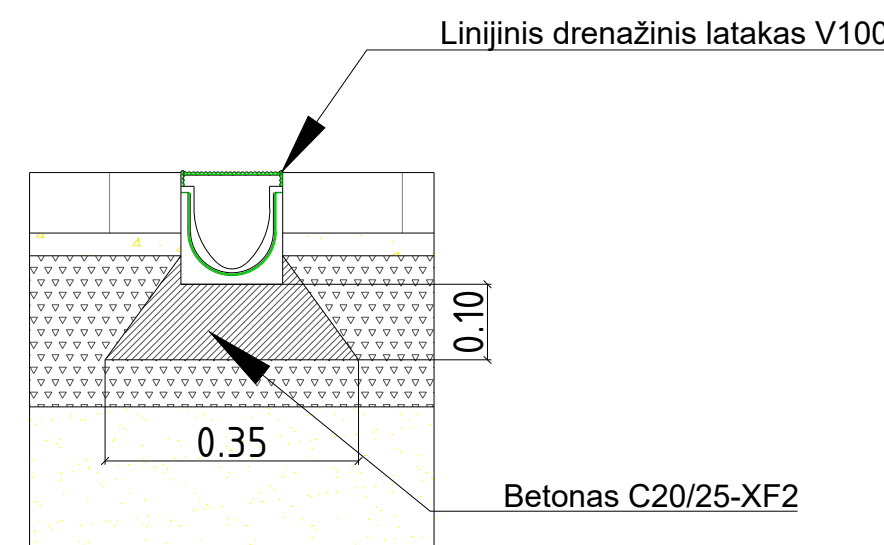
-  Povilo Sapiegos gatvės statinio riba
-  Mokyklos gatvės statinio riba
-  Geodezinių sklypų ribos
-  Preliminarių sklypų ribos
-  Projektuojamos gatvės raudonosios linijos.
-  Projektuojamas prisijungimas su esama asfalto danga
-  Projektuojamos betoninės trinkelės
-  Projektuojama veja
-  Projektuojamas gatvės bortas (h=15.0 cm)
-  Projektuojamas gatvės bortas (h=7.0 cm)
-  Projektuojamas vejos bortas
-  Projektuojamas vejos kraštas
-  Projektuojamos reljefinės trinkelės

-  56.50 Projektuojamos horizontalės
-  Projektuojamas apsauginis surenkamas vamzdis d110
-  Naikinami objektai
-  Projektuojamas latakas

SKERSINIS PJŪVIS M 1:50


Pk 0+90

Latakų pjūvio detalė M1:10



Linijinis drenažinis latakas V100

Betonas C20/25-XF2

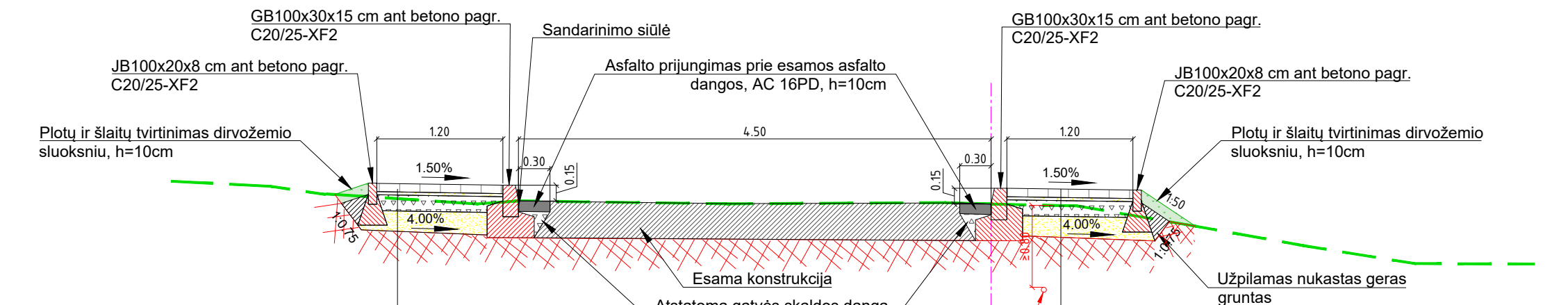


Konstrukcija	
Betono trinkelės 80x100x200	8 cm
Išlyginamasis sluoksnis iš nesurištųjų min. medž. fr. 0/5	3 cm
Skaldos pagrindo sluoksnis iš nesurištųjų mineralinių medžiagų mišinio 0/45 Ev2≥100 MPa	15 cm
Šalčiui nejautrių medžiagų sluoksnis	19 cm
Esama sankasa Ev2≥30 MPa	

Konstrukcija	
Betono trinkelės 80x100x200	8 cm
Išlyginamasis sluoksnis iš nesurištųjų min. medž. fr. 0/5	3 cm
Skaldos pagrindo sluoksnis iš nesurištųjų mineralinių medžiagų mišinio 0/45 Ev2≥100 MPa	15 cm
Šalčiui nejautrių medžiagų sluoksnis	19 cm
Esama sankasa Ev2≥30 MPa	

SKERSINIS PROFILIS M 1:50

Nuo Pk 0+07 iki Pk 1+05



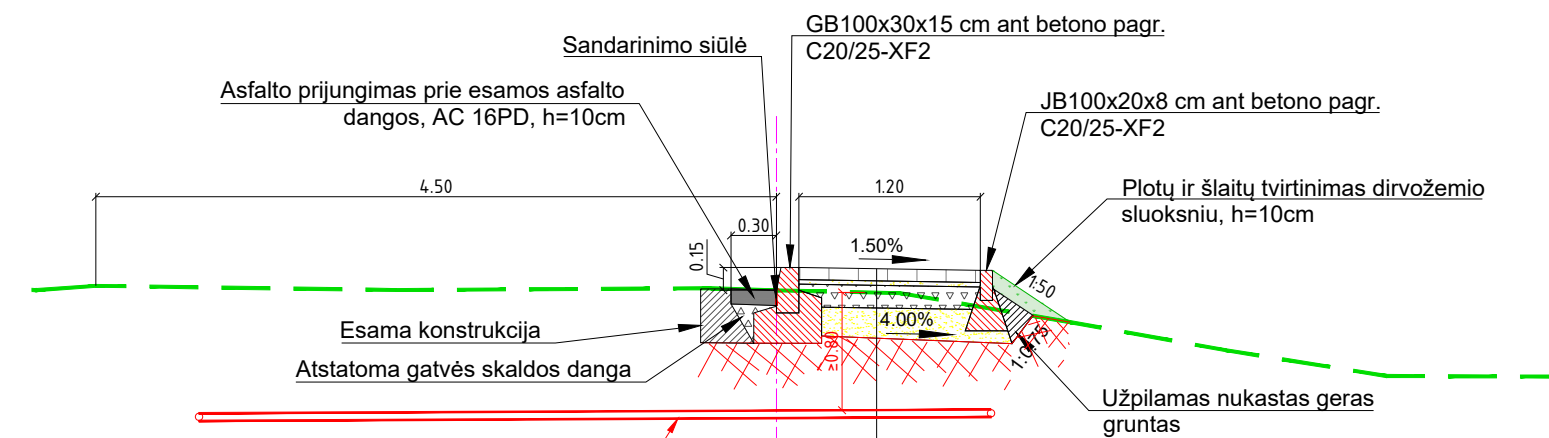
Konstrukcija	
Betono trinkelės 80x100x200	8 cm
Išlyginamasis sluoksnis iš nesurištųjų min. medž. fr. 0/5	3 cm
Skaldos pagrindo sluoksnis iš nesurištųjų mineralinių medžiagų mišinio 0/45 Ev2≥100 MPa	15 cm
Šalčiui nejautrių medžiagų sluoksnis	19 cm
Esama sankasa Ev2≥30 MPa	

Konstrukcija	
Betono trinkelės 80x100x200	8 cm
Išlyginamasis sluoksnis iš nesurištųjų min. medž. fr. 0/5	3 cm
Skaldos pagrindo sluoksnis iš nesurištųjų mineralinių medžiagų mišinio 0/45 Ev2≥100 MPa	15 cm
Šalčiui nejautrių medžiagų sluoksnis	19 cm
Esama sankasa Ev2≥30 MPa	

Esamas RAIN kabelis kertantis išilgai šaligatvį

SKERSINIS PROFILIS M 1:50

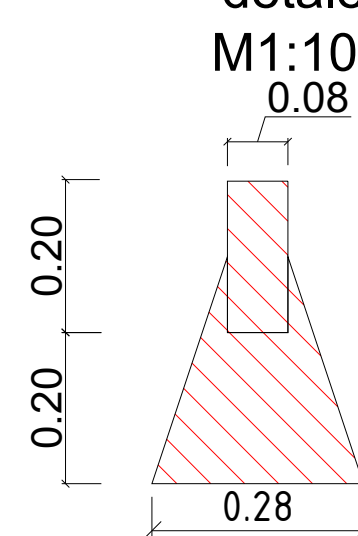
Nuo Pk 1+05 iki Pk 1+75



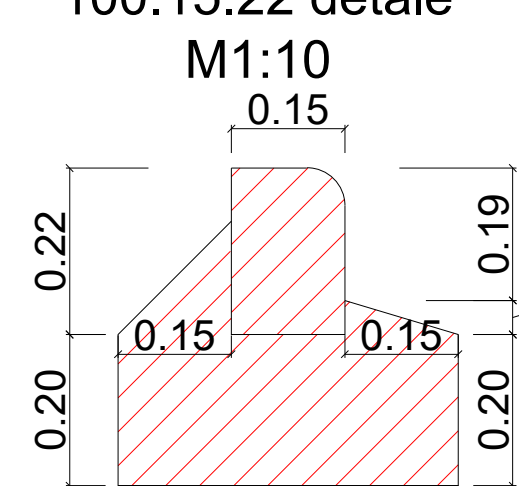
Esamas RAIN kabelis kertantis skersiai kelią

Konstrukcija	
Betono trinkelės 80x100x200	8 cm
Išlyginamasis sluoksnis iš nesurištųjų min. medž. fr. 0/5	3 cm
Skaldos pagrindo sluoksnis iš nesurištųjų mineralinių medžiagų mišinio 0/45 Ev2≥100 MPa	15 cm
Šalčiui nejautrių medžiagų sluoksnis	19 cm
Esama sankasa Ev2≥30 MPa	

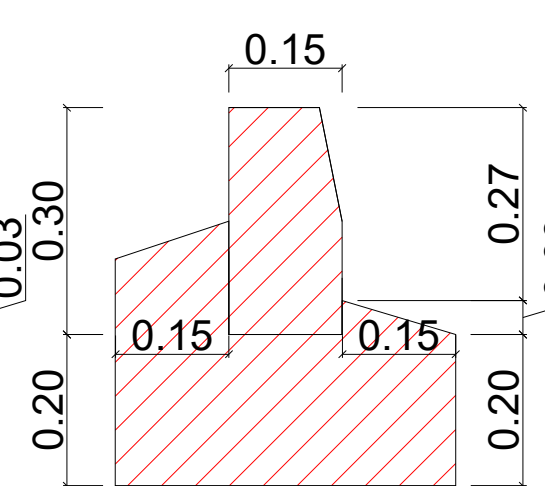
Vėjos borto detalė M1:10



Betoninio gatvės borto 100.15.22 detalė M1:10



Betoninio gatvės borto 100.15.30 detalė M1:10



Viešoji įstaiga „Pličiajuostis internetas“

PRITARTA

1. Prieš darbų pradžią, RAIN ryšio kabelio trasai nustatyti ir pažymėti, išskirti įstaigos atstovų ne vėliau nei prieš 7 k.d. tel 8 5 2430881.
2. Darbus kabelio apsaugos zonoje vykdyti rankiniu būdu, dalyvaujant įstaigos atstovui.

VšĮ „Pličiajuostis internetas“
Vyr. inžinierius specialistas
Vladimiras Babachinas
Digitally signed by Vladimiras Babachinas
Date: 2024.07.03 10:39:33 +03'00'

0 2024		STATYBOS LEIDIMUI. KONKURSUI	
Laida	Išleidimo data	LAIDOS STATUSAS. KEITIMO PRIEŽASTIS (JEI TAIKOMA)	
Brėžinys yra UAB "Geoinfra" ir Užsakovo nuosavybė. Naudoti tikslams nesusijusiems su projektuojamu objektu, be UAB "Geoinfra" ir Užsakovo žinios draudžiama.			
Atestato Nr.		Statinio projekto pavadinimas	
30952	PV J. Mickūnas	Mokyklos g. atkarpos, Plutiškių k., Kazlų Rūdos sav. kapitalinio remonto, įrengiant šaligatvį, projektas	
27107	PDV J. Mickūnas	Statinio numeris ir pavadinimas	
	INŽ V. Baltutis	Bendroji. susisiekimo dalis	
		Dokumento pavadinimas	LAIKA
		Skersiniai profiliai M1:50	0
LT	Statytojas ir (arba) užsakovas	Dokumento žymuo	LAPAS LAPŲ
	Kazlų Rūdos savivaldybės administracija	P24-36_KR_TDP_BD.S_SP-05	1 1