



**KLAIPĖDOS MIESTO SAVIVALDYBĖS  
ADMINISTRACIJOS DIREKTORIUS**

**ĮSAKYMAS  
DĖL STATINIO PROJEKTAVIMO UŽDUOTIES PATVIRTINIMO**

Nr.  
Klaipėda

Vadovaudamasis Lietuvos Respublikos vietos savivaldos įstatymo 34 straipsnio 1 dalimi ir statybos techninio reglamento STR 1.04.04:2017 „Statinio projektavimas, projekto ekspertizė“ 7.2 papunkčiu,

tvirtinu Lietaus nuotekų tinklą Taikos pr. 46, Klaipėda (sklypo kad. Nr. 2101/0006:459), rekonstravimo projektavimo užduotį (pridedama).

Savivaldybės administracijos direktorius



PATVIRTINTA  
Klaipėdos miesto savivaldybės administracijos direktoriaus  
2025 m. d. įsakymu Nr.

## STATINIO PROJEKTAVIMO UŽDUOTIS (TECHNINĖ UŽDUOTIS)

### I. BENDRA INFORMACIJA

1. STATYTOJAS (UŽSAKOVAS)	Klaipėdos miesto savivaldybė, j. a. k. 111100775, Liepų g. 11, 91502 Klaipėda. Kontaktinis asmuo: Klaipėdos miesto savivaldybės administracijos Miesto vystymo ir priežiūros departamento Statybos skyriaus patarėjas Artūras Andriejauskas, tel. +370 669 46955, el. p. arturas.andriejauskas@klaipeda.lt
2. STATINIO (OBJEKTO) PAVADINIMAS	Lietaus ir buitinių nuotekų tinklų Taikos pr. 46, Klaipėda (sklypo kad. Nr. 2101/0006:459), rekonstravimo projektas
3. STATINIO ADRESAS	Taikos pr. 76, Klaipėdos m.
4. NAUDOJIMO PASKIRTIS	<i>Inžineriniai tinklai: statinių pogrupiai: nuotekų šalinimo tinklai</i>
5. STATINIO APIBŪDINIMAS, ESAMA PADĖTIS	Lietaus nuotekų tinklų nuosavybės teisė – Klaipėdos miesto savivaldybė, j. a. k. 111100775. Lietaus nuotekų tinklai (unik. Nr. 4400-6538-4256), ilgis – 14,58 m (II grupės nesudėtingasis). Lietaus nuotekų tinklai (unik. Nr. 4400-6538-4289), ilgis – 188,76 m (II grupės nesudėtingasis). Lietaus nuotekų tinklai (unik. Nr. 4400-6538-4294), ilgis – 38,63 m (II grupės nesudėtingasis). Lietaus nuotekų tinklai (unik. Nr. 4400-6538-4345), ilgis – 131,74 m (neypatingasis statinys). Buitinių nuotekų tinklai (unik. Nr. 4400-2846-8880), ilgis – 307,70 m (II grupės nesudėtingasis). Žemės sklypo kad. Nr. 2101/0006:459. Žemės sklype esami prastos būklės tinklai pastatyti 1979 metais.
6. PROJEKTO PAVADINIMAS	Projekto pavadinimas nustatomas vadovaujantis STR 1.04.04:2017 „Statinio projektavimas, projekto ekspertizė“ 6.8 papunkčiu.
7. STATINIO PROJEKTO RENGIMO ETAPAS	Techninis darbo projektas
8. STATINIO KATEGORIJA	Neypatingieji ir nesudėtingieji statiniai (STR 1.01.03:2017 „Statinių klasifikavimas“)
9. STATYBOS RŪŠIS	Projekto rengimo metu projektuotojas vadovaudamasis STR 1.01.08.2002 „Statinio statybos rūšys“ nustato ir parenka statybos rūšį.

### II. PROJEKTAVIMO PASLAUGŲ APIMTIS IR STATYTOJO (UŽSAKOVO) PATEIKIAMY DUOMENYS

10. PROJEKTAVIMO PASLAUGŲ	<b>Kai rengiamas Statybos įstatymo 24 straipsnio 1 dalies 1–5 punktuose nurodytas statinio projektas ir jam privalomas Statybą</b>
------------------------------	--

<p>APIMTIS</p>	<p><b>leidžiantis dokumentas, statinio projektas rengiamas dviem etapais: pirmuoju etapu rengiami projektiniai pasiūlymai, pagal kuriuos išduodamas statybą leidžiantis dokumentas, antruoju etapu – techninis darbo projektas.</b></p> <p>Bendruoju atveju projektinių pasiūlymų sudedamosios dalys nurodytos šio reglamento STR 1.04.04:2017 „Statinio projektavimas, projekto ekspertizė“ 8 priede, tačiau kiekvienu konkrečiu atveju papildomos projektinių pasiūlymų sudedamosios dalys nustatomos atsižvelgus į projektuojamo statinio specifiką ir specialiuosius reikalavimus, kai jie išduoti.</p> <p>Paslaugų apimtis: Tyrinėjimai:</p> <ul style="list-style-type: none"> <li>- geologiniai (pagal poreikį);</li> <li>- geodeziniai (statybos sklypo, inžinerinių tinklų ir susisiekimo komunikacijų trasų), (pagal poreikį).</li> <li>- Apskaičiuoti poreikius ir gauti inžinerinius tinklus eksploatuojančių organizacijų sąlygas (pakliūvančių į projektavimo zonas). Projektuoti pagal gautas ir išsiimamas prisijungimo sąlygas.</li> <li>- Specialiųjų reikalavimų, sąlygų užsakymas, gavimas ir jų realizavimas rengiamame projekte.</li> <li>- Projektinių sprendinių pristatymas (pristatymų skaičius pagal poreikį, nustato užsakovas): pagrindinės idėjos (koncepcijos) pristatymas, galutinių principinių (su gretimybėmis) sprendinių pristatymas užsakovui patvirtinti.</li> <li>- Derinti inžinerinių tinklų projekto sprendinius su rengiamo techninio projekto „Gydymo paskirties pastato Taikos pr. 76, Klaipėda, kapitalinio remonto ir kitos paskirties inžinerinio statinio (aikštelės, sklype unikalus Nr. 4400-6322-8882) statybos projektas“ rengėjais;</li> <li>- Projektinių pasiūlymų parengimas.</li> <li>- Statybos leidžiančio dokumento gavimas.</li> <li>- Techninio darbo projekto parengimas (toliau – Projektas).</li> </ul> <p>Projekto apimtis ir detalumas turi būti pakankamas statytojo sumanymui suprasti, Projekto ekspertizei atlikti, statinio statybos skaičiuojamajai kainai nustatyti, statybą leidžiančiam dokumentui gauti, rangos darbams pirkti. Bendruoju atveju Projekto sudedamosios dalys išdėstytos STR 1.04.04:2017 „Statinio projektavimas, projekto ekspertizė“, tačiau kiekvienu atveju Projekto sudedamosios dalys nustatomos atsižvelgus į projektuojamo statinio specifiką.</p> <p><b>Projekte numatomi sprendiniai:</b></p> <ul style="list-style-type: none"> <li>- Rekonstruojant ir (ar) remontuojant lietaus ir buitinių nuotekų tinklus prijungti prie magistralinių lietaus nuotekų tinklų;</li> <li>- numatyti esamų, nebenaudojamų tinklų panaikinimą (jeigu to reikia);</li> <li>- lietaus ir buitinių nuotekų tinklų vietos ir preliminarios darbų apimtys nurodytos esamų lietaus nuotekų tinklų schemeje;</li> <li>- projektuojant atsižvelgti į esamas inžinerines komunikacijas, jų apsaugos zonas;</li> </ul>
----------------	---

	<ul style="list-style-type: none"> <li>- numatyti atstatyti pažeistus gerbūvio plotus į esamą padėtį;</li> <li>- projektuojamus sprendinius priimti atsižvelgiant į techninius-ekonominius skaičiavimus;</li> <li>- projektuoti įvertinant gretimų projektų sprendinius;</li> <li>- kiti sprendiniai, jei jie reikalingi anksčiau išvardytų techninių sprendinių įgyvendinimui.</li> </ul> <p>Pateikti duomenys apie objektą paslaugų sutarties vykdymo metu gali būti tikslinami. Galimus tinkamus statinio įrengimo sprendinius ir su tuo susijusių statybinių inžinerinių (ir kitų) tyrinėjimų ir statinių statybos projektavimo darbų apimtį teikėjas, kaip kompetentingas savo srities žinovas, turi susiplanuoti ir nusimatyti</p>
<p>11. KITOS BŪTINOS PASLAUGOS PROJEKTUI PARENGTI</p>	<ul style="list-style-type: none"> <li>- Inžinerinių geodezinių, geologijos tyrinėjimo dokumentų parengimas (statybos sklypo, inžinerinių tinklų ir susisiekimo komunikacijų trasų, servitutų įforminimui planas), esant reikalui jų papildymas, atnaujinimas, duomenų patikslinimas (pagal poreikį);</li> <li>- geologijos tyrimai, ataskaitų parengimas ir jų užregistravimas teisės aktų nustatyta tvarka Geologijos tarnyboje (jeigu to reikia);</li> <li>- užsakymas ar atlikimas būtinų tyrimų, reikalingų konstrukcijų, inžinerinių sistemų būklei įvertinti, ir išvadų pateikimas. Projektas turi būti rengiamas jų pagrindu;</li> <li>- specialiųjų sąlygų, prisijungimo prie inžinerinių tinklų ir techninių sąlygų (inžinerinių tinklų pertvarkymo sąlygų) užsakymas (jų papildymas), gavimas ir jų realizavimas rengiamame Projekte;</li> <li>- parengti eismo organizavimo schemą statybos darbų laikotarpiu;</li> <li>- sutarties vykdymo metu statytojas gali paprašyti teikėjo pateikti peržiūrėti atliktus darbus ir patikrinti, ar darbai vykdomi pagal nustatytą kalendorinį darbų grafiką (inžineriniai ir kiti tyrinėjimai, patvirtinti projektiniai sprendiniai);</li> <li>- nuolatinis (ne rečiau kaip du kartus per mėnesį) dalyvavimas pasitarimuose (posėdžiai turi būti protokoluojami), statybos užbaigimo komisijos darbe, statybą kontroliuojančių institucijų patikrinimuose, tinkamas atstovavimas projekto rengėjui ir nuolatinis su projekto įgyvendinimu susijusių klausimų sprendimas rangos darbų laikotarpiu bei, esant poreikiui, garantiniu atliktų statybos darbų periodu;</li> <li>- atstovauti (dalyvauti susitikimuose, posėdžiuose, derinimuose) užsakovo interesams dėl statinio statybos projekto santykiuose su statybos dalyviais, viešojo administravimo subjektais, inžinerinių tinklų ir susisiekimo komunikacijų savininkais (ar naudotojais), taip pat juridiniais ir fiziniais asmenimis, kurių veiklos principus statybos srityje nustato Lietuvos Respublikos statybos įstatymas;</li> <li>- atsakymų ir paaiškinimų per statytojo nurodytą terminą į teikėjų paklausimus (pagal parengtą Projektą) parengimas ir pateikimas statytojui, vykdant rangovo ir techninės priežiūros parinkimo procedūras;</li> <li>- Projekto sprendiniai turi būti ekonomiškai pagrįsti ir racionalūs;</li> <li>- Projekto techninės specifikacijos turi būti parašytos konkrečiai šitam Projektui, išsamios ir detalios. Statinio projekte, techninėje specifikacijoje negali būti nurodytas konkretus modelis ar šaltinis, konkretus procesas ar prekės ženklas, patentas, tipai, konkreti kilmė ar gamyba, dėl kurių tam tikroms įmonėms ar tam tikriems produktams būtų sudarytos palankesnės sąlygos arba jie būtų atmesti. Toks nurodymas yra leistinas išimties tvarka, kai statinio statybos yra</li> </ul>

	<p>neįmanoma tiksliai ir suprantamai aprašyti ir apibūdinti. Šiuo atveju nurodymas pateikiamas įrašant žodžius „arba lygiavertis“;</p> <ul style="list-style-type: none"> <li>- projektinės dokumentacijos klaidų, prieštaravimų, neatitikimų normatyviniams dokumentams, Projekto sprendinių ir sudedamųjų dalių tarpusavio nesuderinamumo ir (ar) prieštaravimų, blogų Projekto sprendinių neatlygintinas taisymas viso sutarties galiojimo metu (įskaitant projekto vykdymo priežiūros metu vykstant rangos darbus);</li> <li>- parengto Projekto informavimas visuomenei pagal STR 1.04.04:2017 „Statinio projektavimas, projekto ekspertizė“ reikalavimus;</li> <li>- kiti derinimai, įskaitant ir pranešimo apie statybos pradžią pateikimas į IS „Infostatyba“ sistemą, pridodant projekto priskirtų tikrinančių institucijų suderinimo sąrašą.</li> </ul> <p><b>Kiti:</b></p> <ul style="list-style-type: none"> <li>- paslaugos teikėjas privalo netrukdyti dirbti specialistams, atliekantiems darbus, vykdančioms techninę priežiūrą, statytojo atstovams ir atsižvelgti į jų teikiamas pastabas ir teisėtus reikalavimus;</li> <li>- paslaugos teikėjas, vykdydamas paslaugas, privalo laikytis darbo saugos reikalavimų lankantis objekte;</li> <li>- teikėjas visus iškilusius klausimus ir problemas, susijusias su šioje techninėje užduotyje nustatytų tikslų ir užduočių vykdymu, turi spręsti savarankiškai (savo pastangomis), tačiau galutinius sprendinius priimti tik suderinus su statytoju;</li> <li>- statytojui raštu pareikalavus, po sutarties, kurios pagrindu buvo atlikti šioje techninėje užduotyje numatyti darbai, įvykdymo, perskaičiuoti statinio statybos skaičiuojamąją kainą (statinio projekto įgyvendinimo kainą) pagal einamųjų metų, kuriais numatoma statinio statybos pradžia, rinkos kainas, t. y. atsižvelgiant į rinkos kainų lygį skaičiuojamuoju – statinio projekto įgyvendinimo pradžios laikotarpiu;</li> <li>- visi kiti darbai, tyrimai ir vertinimai, kurie gali būti pagrįstai laikomi būtinais statinio, inžinerinių tinklų projektinių sprendinių, Projekto parengimui, statybą leidžiančių dokumentų gavimui turi būti atlikti nepriklausomai nuo to ar jie apibūdinami šiame dokumente, ar ne;</li> <li>- prieš objekto statybos užbaigimo procedūras projektuotojas turi atlikti visus reikalingus Projekto sprendinių pakeitimus, pagal atliktus pakeitimus – patikslinti brėžinius bei parengti laisvos formos pažymą apie projekto sprendinių pakeitimus.</li> </ul>
<p>12. STATYTOJO PATEIKIAMŲ DOKUMENTŲ SĄRAŠAS</p>	<p>Statytojo pateikiami dokumentai (kopijos):</p> <ul style="list-style-type: none"> <li>✓ Preliminarių (esamų lietaus ir buitinių nuotekų tinklų) sprendinių schema, 1 lapas.</li> <li>✓ Nekilnojamojo turto registro centrinio duomenų banko išrašas, 15 lapų.</li> <li>✓ Kadastro bylos, 52 lapai.</li> <li>✓ Lietaus nuotekų tinklų TV diagnostikos aktas su priedais, 62 lapai.</li> <li>✓ Buitinių nuotekų tinklų TV diagnostikos aktas su priedais, 47 lapai.</li> </ul>

### III. PROJEKTAVIMO PASLAUGŲ TECHNINĖ SPECIFIKACIJA

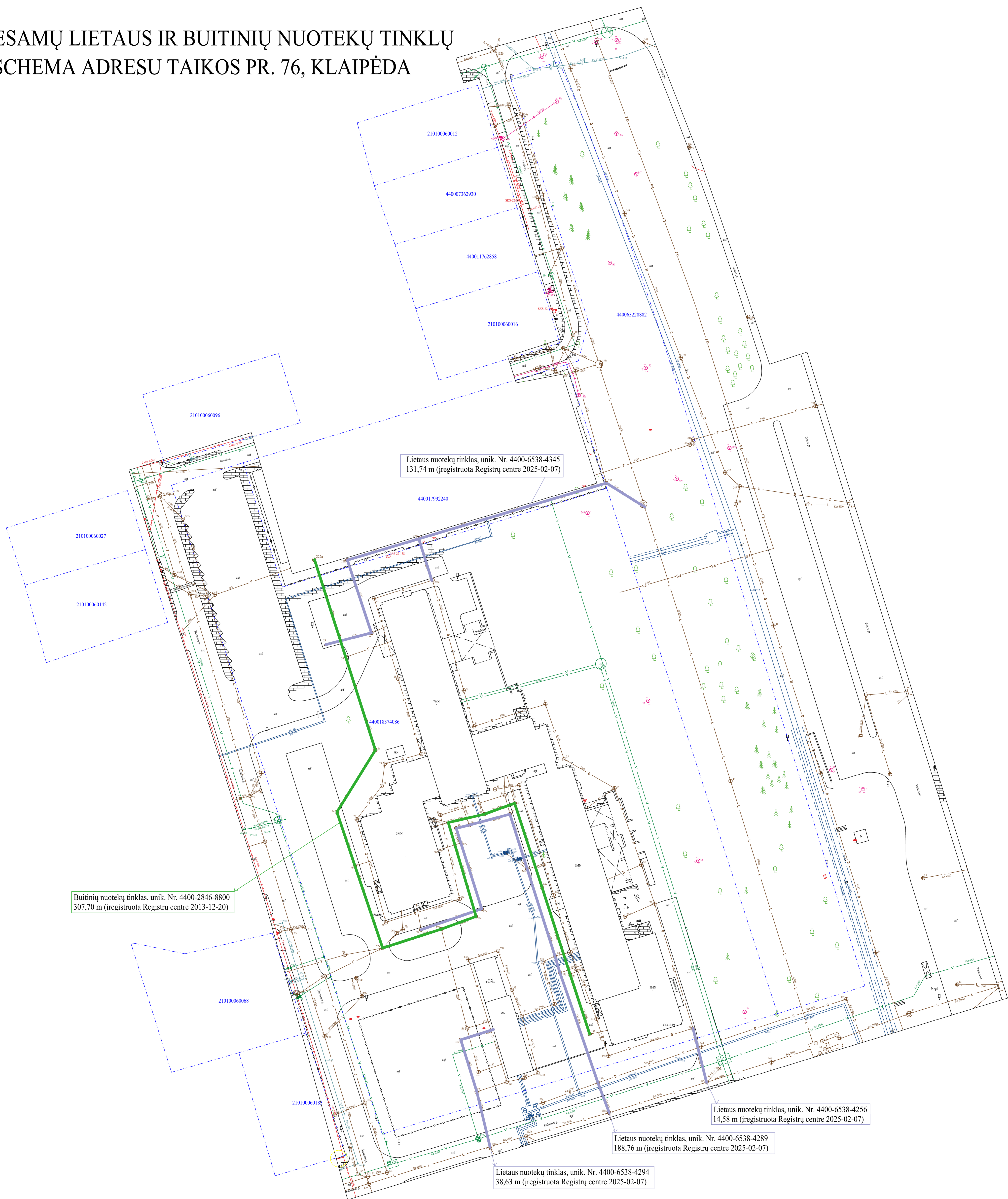
<p>13. STATINIO PROJEKTE TAIKOMA TEISĖ IR</p>	<p>Projektas rengiamas Lietuvos Respublikos statybos įstatymu ir kitais įstatymais, reglamentuojančiais statinio saugos ir paskirties reikalavimus, teisės aktais, reglamentuojančiais esminius statinių reikalavimus (vieną, kelis ar visus) ir statinio techninius parametrus</p>
---	---

<p>NORMATYVINIAI DOKUMENTAI</p>	<p>pagal statinių ar statybos produktų charakteristikų lygius ir klases, kitais teisės aktais, teritorijų planavimo ir normatyviniais statybos techniniais dokumentais, normatyviniais statinio saugos ir paskirties dokumentais.</p> <p><b>Statinio projekte taikoma teisė ir normatyviniai dokumentai:</b></p> <ul style="list-style-type: none"> <li>- Lietuvos Respublikos aplinkos apsaugos įstatymas;</li> <li>- Lietuvos Respublikos planuojamos ūkinės veiklos poveikio aplinkai vertinimo įstatymas;</li> <li>- Lietuvos Respublikos specialiųjų žemės naudojimo sąlygų įstatymas;</li> <li>- Lietuvos Respublikos statybos įstatymas;</li> <li>- Lietuvos Respublikos teritorijų planavimo įstatymas;</li> <li>- Lietuvos Respublikos želdynų įstatymas;</li> <li>- Lietuvos Respublikos žemės įstatymas;</li> <li>- statybos techninis reglamentas STR 1.01.08:2002 „Statinio statybos rūšys“;</li> <li>- statybos techninis reglamentas STR 1.01.03:2017 „Statinių klasifikavimas“;</li> <li>- statybos techninis reglamentas STR 1.04.04:2017 „Statinio projektavimas, projekto ekspertizė“;</li> <li>- statybos techninis reglamentas STR 1.05.01:2017 „Statybą leidžiantys dokumentai. Statybos užbaigimas. Nebaigto statinio registravimas ir perleidimas. Statybos sustabdymas. Savavališkos statybos padarinių šalinimas. Statybos pagal neteisėtai išduotą statybą leidžiantį dokumentą padarinių šalinimas“;</li> <li>- statybos techninis reglamentas STR 1.06.01:2016 „Statybos darbai, statinio statybos priežiūra“;</li> <li>- kiti teisės aktai, reglamentuojantys inžinerinių tinklų projektavimo veiklą.</li> </ul> <p>Pasikeitus įstatymų ir kitų teisės aktų, reglamentuojančių perkamas paslaugas, nuostatomis ir reikalavimams, teikėjas turi vykdyti sutartį pagal galiojančius teisės aktus, tačiau apie tai turi informuoti statytoją.</p>
<p>14. KITI DERINIMAI, PROJEKTO EKSPERTIZĖS, STATYBOS LEIDIMO GAVIMAS</p>	<p><i>Kiti derinimai:</i></p> <ul style="list-style-type: none"> <li>✓ pristatyti Projektą statytojui iki sprendinių detalizavimo ir gauti jo suderinimą (priešprojektiniai sprendiniai patvirtinami ir įforminami protokolu);</li> <li>✓ parengtą Projektą suderinti normatyvinių statybos dokumentų nustatyta tvarka su statytoju ir su atitinkamomis valstybės, savivaldybių institucijomis;</li> <li>✓ gauti Nacionalinės žemės tarnybos sutikimą projektuojant statybos darbus valstybės žemėje (esant poreikiui);</li> <li>✓ pagal STR 1.05.01:2017 „Statybą leidžiantys dokumentai. Statybos užbaigimas. Statybos sustabdymas. Savavališkos statybos padarinių šalinimas“ suderinti Projektą su subjektais, įgaliojais tikrinti.</li> </ul> <p><i>Projekto ekspertizė:</i></p> <ul style="list-style-type: none"> <li>✓ Projekto ekspertizę užsako ir už ją apmoka statytojas (užsakovas).</li> <li>✓ Projektuotojas privalo neatlygintinai pataisyti statinio Projektą pagal statinio Projekto ekspertizės išvadas per statytojo nustatytą terminą (bet ne ilgesnį kaip 10 darbo dienų).</li> </ul> <p><i>Statybą leidžiančio dokumento gavimas (pagal poreikį):</i></p> <p>Vadovaujantis statybos techniniu reglamentu STR 1.05.01:2017 „Statybą leidžiantys dokumentai. Statybos užbaigimas. Statybos</p>

	<p>sustabdymas. Savavališkos statybos padarinių šalinimas. Statybos pagal neteisėtai išduotą statybą leidžiantį dokumentą padarinių šalinimas“ paslaugos teikėjas (projektuotojas) apmoka (nustatytą įmokos dydį už statybą leidžiančio dokumento gavimą) ir gauna statybą leidžiantį dokumentą.</p> <ul style="list-style-type: none"> <li>✓ Projekto įdėjimas į Lietuvos Respublikos statybos leidimų ir statybos valstybinės priežiūros informacinę sistemą „Infostatyba“.</li> <li>✓ Statybą leidžiančio dokumento statytojo vardu gavimas.</li> </ul>
15. PROJEKTO ĮFORMINIMAS	<p>Projektas įforminamas, komplektuojamas ir perduodamas statytojui LST 1516:2015 „Statinio projektas. Bendrieji įforminimo reikalavimai“, STR 1.04.04:2017 „Statinio projektavimas, projekto ekspertizė“, kitų reglamentų, standartų ir projektavimo darbų sutarties nustatyta tvarka. Visi Projekto komplektai turi būti spalvoti, vienodi. Projekto bylos turi būti sukomplektuotos ir įrištos taip, kad būtų patogų vartyti, lapai neplyštų.</p>
16. STATYTOJUI PATEIKIAMŲ PROJEKTO KOMPLEKTŲ SKAIČIUS	<p>Po statybą leidžiančio dokumento gavimo:</p> <ul style="list-style-type: none"> <li>✓ 2 komplektai projekto (be sąmatų) popierine forma;</li> <li>✓ 1 egzemplioriai statybos darbų sąmatinių skaičiavimų (sudarytų vadovaujantis STR 1.04.04:2017 „Statinio projektavimas, projekto ekspertizė“, ) popierine forma;</li> <li>✓ 2 egzemplioriai (visų dalių), analogiškai suformuotoms popierinėms byloms su elektroniniais (skaitmeniniais) parašais, skaitmenine forma. Kiekvienos rinkmenos tekstinio ar grafinio dokumento minimalus raiškos reikalavimas – 200 dpi, maksimalus rinkmenos dydis – 30 MB, galimi rinkmenos tekstinių ar grafinių dokumentų formatai - *.pdf, *.jpg. Jei teikiama kompiuterinė laikmena su el. parašais patvirtintomis statinio Projekto rinkmenomis, maksimalus kiekvienos el. parašu patvirtintos rinkmenos dydis – 30 MB, galimi el. parašu patvirtintų rinkmenų tekstinių ar grafinių dokumentų formatai – *.docx, *.xlsx, *.pdf, *.jpg. Kiekvienos statinio elektroninio Projekto rinkmenos nuskenuotų Projekto brėžinių spalva turi atitikti originalo spalvą; kompiuterinė laikmena formuojama taip, kad joje būtų įrašyta kuo mažiau rinkmenų; rinkmena sudaroma pateikiant kuo daugiau tekstinių ir (ar) grafinių dokumentų. <p>Taip pat į USB skaitmeninę laikmeną įrašomi privalomi formatai – projektavimo programų failai (*.dwg, *.pdf, *.ifc ar kitų programų failai).</p> </li></ul>

*Pastaba.* Pridedami dokumentai yra neatskiriama Techninės užduoties dalis.

# ESAMŲ LIETAUS IR BUITINIŲ NUOTEKŲ TINKLŲ SCHEMA ADRESU TAIKOS PR. 76, KLAIPĖDA



## NEKILNOJAMOJO TURTO REGISTRO DUOMENŲ BAZĖS IŠRAŠAS

2025-02-07 14:27:34

### 1. Nekilnojamojo turto registre įregistruotas turtas:

Registro Nr.: 44/3537957  
Registro tipas: Statiniai  
Sudarymo data: 2024-10-23  
Klaipėda, Kalnupės g.

### 2. Nekilnojamieji daiktai:

2.1. Nuotekų šalinimo tinklai - Lietaus nuotekų šalinimo tinklai  
Klaipėda, Kalnupės g.  
Unikalus daikto numeris: 4400-6538-4256  
Inžinerinio statinio grupė: Inžineriniai tinklai  
Inžinerinio statinio pogrupis (paskirtis): Nuotekų šalinimo tinklų  
Žymėjimas plane: L  
Statybos pradžios metai: 1979  
Statybos pabaigos metai: 1979  
Statinio kategorija: II grupės nesudėtingasis  
Baigtumo procentas: 100 %  
Ilgis: 14.58 m  
Medžiaga: Keramika  
Nuotekų linijos reikšmė: Skirstomoji (kvartalinė)  
Nuotekų linijos rūšis: Renkamoji  
Atkūrimo sąnaudos (statybos vertė): 2060 Eur  
Fizinio nusidėvėjimo procentas: 75 %  
Atkuriamoji vertė: 516 Eur  
Atkūrimo sąnaudų (statybos vertės) ir atkuriamosios vertės nustatymo data: 2024-10-24  
Vidutinė rinkos vertė: 516 Eur  
Vidutinės rinkos vertės nustatymo būdas: Atkuriamoji vertė  
Vidutinės rinkos vertės nustatymo data: 2024-10-24  
Kadastro duomenų nustatymo data: 2024-10-24

### 3. Daikto priklausiniai iš kito registro: įrašų nėra

### 4. Nuosavybė:

4.1. Nuosavybės teisė  
Savininkas: Klaipėdos miesto savivaldybė, a.k. 111100775  
Daiktas: nuotekų šalinimo tinklai Nr. 4400-6538-4256, aprašyti p. 2.1.  
Įregistravimo pagrindas: 2024-12-23 Savivaldybės tarybos sprendimas Nr. T2-500  
Įrašas galioja: Nuo 2025-02-07

### 5. Valstybės ir savivaldybių žemės patikėjimo teisė: įrašų nėra

### 6. Kitos daiktinės teisės: įrašų nėra

### 7. Juridiniai faktai: įrašų nėra

### 8. Žymos: įrašų nėra

**9. Teritorijos, kuriose taikomos SŽNS, įrašytos į NTK kadastro duomenų byloje įrašytų duomenų pagrindu:** įrašų nėra

**10. Daikto registravimas ir kadastro žymos:**

10.1. Suformuotas naujas (daikto registravimas)  
Daiktas: nuotekų šalinimo tinklai Nr. 4400-6538-4256, aprašyti p. 2.1.  
Įregistravimo pagrindas: 2024-10-24 Nekilnojamojo daikto kadastro duomenų byla  
2024-12-23 Savivaldybės tarybos sprendimas Nr. T2-500  
Įrašas galioja: Nuo 2025-02-05

10.2. Kadastrinius matavimus atliko (kadastro žyma)  
[redacted]  
Daiktas: nuotekų šalinimo tinklai Nr. 4400-6538-4256, aprašyti p. 2.1.  
Įregistravimo pagrindas: 2022-05-17 Kvalifikacijos pažymėjimas Nr. 2M-M-2863  
2024-10-24 Nekilnojamojo daikto kadastro duomenų byla  
Įrašas galioja: Nuo 2025-02-05

**11. Duomenys apie įregistruotas teritorijas, kuriose taikomos specialiosios žemės naudojimo sąlygos:** įrašų nėra

**12. Registro pastabos ir nuorodos:** įrašų nėra

**13. Kita informacija:** įrašų nėra

**14. Informacija apie duomenų sandoriui tikslinimą:** įrašų nėra

Dokumentą atspausdino

[redacted]

## NEKILNOJAMOJO TURTO REGISTRO DUOMENŲ BAZĖS IŠRAŠAS

2025-02-07 14:29:21

### 1. Nekilnojamojo turto registre įregistruotas turtas:

Registro Nr.: 44/3537959  
Registro tipas: Statiniai  
Sudarymo data: 2024-10-23  
Klaipėda, Kalnupės g.

### 2. Nekilnojamieji daiktai:

2.1. Nuotekų šalinimo tinklai - Lietaus nuotekų šalinimo tinklai  
Klaipėda, Kalnupės g.  
Unikalus daikto numeris: 4400-6538-4289  
Inžinerinio statinio grupė: Inžineriniai tinklai  
Inžinerinio statinio pogrupis (paskirtis): Nuotekų šalinimo tinklų  
Žymėjimas plane: L  
Statybos pradžios metai: 1979  
Statybos pabaigos metai: 1979  
Statinio kategorija: II grupės nesudėtingasis  
Baigtumo procentas: 100 %  
Ilgis: 188.76 m  
Nuotekų linijos reikšmė: Skirstomoji (kvartalinė)  
Nuotekų linijos rūšis: Renkamoji  
Atkūrimo sąnaudos (statybos vertė): 27800 Eur  
Fizinio nusidėvėjimo procentas: 75 %  
Atkuriamoji vertė: 6950 Eur  
Atkūrimo sąnaudų (statybos vertės) ir atkuriamosios vertės nustatymo data: 2024-10-24  
Vidutinė rinkos vertė: 6950 Eur  
Vidutinės rinkos vertės nustatymo būdas: Atkuriamoji vertė  
Vidutinės rinkos vertės nustatymo data: 2024-10-24  
Kadastro duomenų nustatymo data: 2024-10-24

### 3. Daikto priklausiniai iš kito registro: įrašų nėra

### 4. Nuosavybė:

4.1. Nuosavybės teisė  
Savininkas: Klaipėdos miesto savivaldybė, a.k. 111100775  
Daiktas: nuotekų šalinimo tinklai Nr. 4400-6538-4289, aprašyti p. 2.1.  
Įregistravimo pagrindas: 2024-12-23 Savivaldybės tarybos sprendimas Nr. T2-500  
Įrašas galioja: Nuo 2025-02-07

### 5. Valstybės ir savivaldybių žemės patikėjimo teisė: įrašų nėra

### 6. Kitos daiktinės teisės: įrašų nėra

### 7. Juridiniai faktai: įrašų nėra

### 8. Žymos: įrašų nėra

**9. Teritorijos, kuriose taikomos SŽNS, įrašytos į NTK kadastro duomenų byloje įrašytų duomenų pagrindu:** įrašų nėra

**10. Daikto registravimas ir kadastro žymos:**

10.1. Suformuotas naujas (daikto registravimas)  
Daiktas: nuotekų šalinimo tinklai Nr. 4400-6538-4289, aprašyti p. 2.1.  
Įregistravimo pagrindas: 2024-10-24 Nekilnojamojo daikto kadastro duomenų byla  
2024-12-23 Savivaldybės tarybos sprendimas Nr. T2-500  
Įrašas galioja: Nuo 2025-02-05

10.2. Kadastrinius matavimus atliko (kadastro žyma)  
[redacted]  
Daiktas: nuotekų šalinimo tinklai Nr. 4400-6538-4289, aprašyti p. 2.1.  
Įregistravimo pagrindas: 2022-05-17 Kvalifikacijos pažymėjimas Nr. 2M-M-2863  
2024-10-24 Nekilnojamojo daikto kadastro duomenų byla  
Įrašas galioja: Nuo 2025-02-05

**11. Duomenys apie įregistruotas teritorijas, kuriose taikomos specialiosios žemės naudojimo sąlygos:** įrašų nėra

**12. Registro pastabos ir nuorodos:** įrašų nėra

**13. Kita informacija:** įrašų nėra

**14. Informacija apie duomenų sandoriui tikslinimą:** įrašų nėra

Dokumentą atspausdino

[redacted]

## NEKILNOJAMOJO TURTO REGISTRO DUOMENŲ BAZĖS IŠRAŠAS

2025-02-07 14:30:30

### 1. Nekilnojamojo turto registre įregistruotas turtas:

Registro Nr.: 44/3537962  
Registro tipas: Statiniai  
Sudarymo data: 2024-10-23  
Klaipėda, Kalnupės g.

### 2. Nekilnojamieji daiktai:

2.1. Nuotekų šalinimo tinklai - Lietaus nuotekų šalinimo tinklai  
Klaipėda, Kalnupės g.  
Unikalus daikto numeris: 4400-6538-4294  
Inžinerinio statinio grupė: Inžineriniai tinklai  
Inžinerinio statinio pogrupis (paskirtis): Nuotekų šalinimo tinklų  
Žymėjimas plane: L  
Statybos pradžios metai: 1979  
Statybos pabaigos metai: 1979  
Statinio kategorija: II grupės nesudėtingasis  
Baigtumo procentas: 100 %  
Ilgis: 38.63 m  
Medžiaga: Keramika  
Nuotekų linijos reikšmė: Skirstomoji (kvartalinė)  
Nuotekų linijos rūšis: Renkamoji  
Atkūrimo sąnaudos (statybos vertė): 5460 Eur  
Fizinio nusidėvėjimo procentas: 75 %  
Atkuriamoji vertė: 1370 Eur  
Atkūrimo sąnaudų (statybos vertės) ir atkuriamosios vertės nustatymo data: 2024-10-24  
Vidutinė rinkos vertė: 1370 Eur  
Vidutinės rinkos vertės nustatymo būdas: Atkuriamoji vertė  
Vidutinės rinkos vertės nustatymo data: 2024-10-24  
Kadastro duomenų nustatymo data: 2024-10-24

### 3. Daikto priklausiniai iš kito registro: įrašų nėra

### 4. Nuosavybė:

4.1. Nuosavybės teisė  
Savininkas: Klaipėdos miesto savivaldybė, a.k. 111100775  
Daiktas: nuotekų šalinimo tinklai Nr. 4400-6538-4294, aprašyti p. 2.1.  
Įregistravimo pagrindas: 2024-12-23 Savivaldybės tarybos sprendimas Nr. T2-500  
Įrašas galioja: Nuo 2025-02-07

### 5. Valstybės ir savivaldybių žemės patikėjimo teisė: įrašų nėra

### 6. Kitos daiktinės teisės: įrašų nėra

### 7. Juridiniai faktai: įrašų nėra

### 8. Žymos: įrašų nėra

**9. Teritorijos, kuriose taikomos SŽNS, įrašytos į NTK kadastro duomenų byloje įrašytų duomenų pagrindu:** įrašų nėra

**10. Daikto registravimas ir kadastro žymos:**

10.1. Suformuotas naujas (daikto registravimas)  
Daiktas: nuotekų šalinimo tinklai Nr. 4400-6538-4294, aprašyti p. 2.1.  
Įregistravimo pagrindas: 2024-10-24 Nekilnojamojo daikto kadastro duomenų byla  
2024-12-23 Savivaldybės tarybos sprendimas Nr. T2-500  
Įrašas galioja: Nuo 2025-02-05

10.2. Kadastrinius matavimus atliko (kadastro žyma)  
[redacted]  
Daiktas: nuotekų šalinimo tinklai Nr. 4400-6538-4294, aprašyti p. 2.1.  
Įregistravimo pagrindas: 2022-05-17 Kvalifikacijos pažymėjimas Nr. 2M-M-2863  
2024-10-24 Nekilnojamojo daikto kadastro duomenų byla  
Įrašas galioja: Nuo 2025-02-05

**11. Duomenys apie įregistruotas teritorijas, kuriose taikomos specialiosios žemės naudojimo sąlygos:** įrašų nėra

**12. Registro pastabos ir nuorodos:** įrašų nėra

**13. Kita informacija:** įrašų nėra

**14. Informacija apie duomenų sandoriui tikslinimą:** įrašų nėra

Dokumentą atspausdino

[redacted]

## NEKILNOJAMOJO TURTO REGISTRO DUOMENŲ BAZĖS IŠRAŠAS

2025-02-07 14:31:15

### 1. Nekilnojamojo turto registre įregistruotas turtas:

Registro Nr.: 44/3537965  
Registro tipas: Statiniai  
Sudarymo data: 2024-10-23  
Klaipėda, Šturmanų g.

### 2. Nekilnojamieji daiktai:

2.1. Nuotekų šalinimo tinklai - Lietaus nuotekų šalinimo tinklai  
Klaipėda, Šturmanų g.  
Unikalus daikto numeris: 4400-6538-4312  
Inžinerinio statinio grupė: Inžineriniai tinklai  
Inžinerinio statinio pogrupis (paskirtis): Nuotekų šalinimo tinklų  
Žymėjimas plane: L  
Statybos pradžios metai: 1979  
Statybos pabaigos metai: 1979  
Statinio kategorija: II grupės nesudėtingasis  
Baigtumo procentas: 100 %  
Ilgis: 19.64 m  
Medžiaga: Polivinilchloridas  
Nuotekų linijos reikšmė: Skirstomoji (kvartalinė)  
Nuotekų linijos rūšis: Renkamoji  
Atkūrimo sąnaudos (statybos vertė): 2700 Eur  
Fizinio nusidėvėjimo procentas: 75 %  
Atkuriamoji vertė: 675 Eur  
Atkūrimo sąnaudų (statybos vertės) ir atkuriamosios vertės nustatymo data: 2024-10-24  
Vidutinė rinkos vertė: 675 Eur  
Vidutinės rinkos vertės nustatymo būdas: Atkuriamoji vertė  
Vidutinės rinkos vertės nustatymo data: 2024-10-24  
Kadastro duomenų nustatymo data: 2024-10-24

### 3. Daikto priklausiniai iš kito registro: įrašų nėra

### 4. Nuosavybė:

4.1. Nuosavybės teisė  
Savininkas: Klaipėdos miesto savivaldybė, a.k. 111100775  
Daiktas: nuotekų šalinimo tinklai Nr. 4400-6538-4312, aprašyti p. 2.1.  
Įregistravimo pagrindas: 2024-12-23 Savivaldybės tarybos sprendimas Nr. T2-500  
Įrašas galioja: Nuo 2025-02-07

### 5. Valstybės ir savivaldybių žemės patikėjimo teisė: įrašų nėra

### 6. Kitos daiktinės teisės: įrašų nėra

### 7. Juridiniai faktai: įrašų nėra

### 8. Žymos: įrašų nėra

**9. Teritorijos, kuriose taikomos SŽNS, įrašytos į NTK kadastro duomenų byloje įrašytų duomenų pagrindu:** įrašų nėra

**10. Daikto registravimas ir kadastro žymos:**

10.1.	Kadastrinius matavimus atliko (kadastro žyma) [redacted]
Daiktas:	nuotekų šalinimo tinklai Nr. 4400-6538-4312, aprašyti p. 2.1.
Įregistravimo pagrindas:	2022-05-17 Kvalifikacijos pažymėjimas Nr. 2M-M-2863 2024-10-24 Nekilnojamojo daikto kadastro duomenų byla
Įrašas galioja:	Nuo 2025-02-06
10.2.	Suformuotas naujas (daikto registravimas)
Daiktas:	nuotekų šalinimo tinklai Nr. 4400-6538-4312, aprašyti p. 2.1.
Įregistravimo pagrindas:	2024-10-24 Nekilnojamojo daikto kadastro duomenų byla 2024-12-23 Savivaldybės tarybos sprendimas Nr. T2-500
Įrašas galioja:	Nuo 2025-02-06

**11. Duomenys apie įregistruotas teritorijas, kuriose taikomos specialiosios žemės naudojimo sąlygos:** įrašų nėra

**12. Registro pastabos ir nuorodos:** įrašų nėra

**13. Kita informacija:** įrašų nėra

**14. Informacija apie duomenų sandoriui tikslinimą:** įrašų nėra

Dokumentą atspausdino



## NEKILNOJAMOJO TURTO REGISTRO DUOMENŲ BAZĖS IŠRAŠAS

2025-02-14 14:47:49

### 1. Nekilnojamojo turto registre įregistruotas turtas:

Registro Nr.: **44/3537966**  
Registro tipas: **Statiniai**  
Sudarymo data: **2024-10-23**  
**Klaipėda, Taikos pr.**

### 2. Nekilnojamieji daiktai:

2.1.

**Nuotekų šalinimo tinklai - Lietaus nuotekų šalinimo tinklai**  
**Klaipėda, Taikos pr.**  
Unikalus daikto numeris: **4400-6538-4345**  
Inžinerinio statinio grupė: **Inžineriniai tinklai**  
Inžinerinio statinio pogrūpis (paskirtis): **Nuotekų šalinimo tinklų**  
Žymėjimas plane: **L**  
Statybos pradžios metai: **1979**  
Statybos pabaigos metai: **1979**  
Statinio kategorija: **Neypatingasis**  
Baigtumo procentas: **100 %**  
Ilgis: **131.74 m**  
Medžiaga: **Keramika**  
Nuotekų linijos reikšmė: **Skirstomoji (kvartalinė)**  
Nuotekų linijos rūšis: **Renkamoji**  
Atkūrimo sąnaudų (statybos vertė): **19300 Eur**  
Fizinio nusidėvėjimo procentas: **75 %**  
Atkuriamoji vertė: **4830 Eur**  
Atkūrimo sąnaudų (statybos vertės) ir atkuriamosios vertės  
nustatymo data: **2024-10-24**  
Vidutinė rinkos vertė: **4830 Eur**  
Vidutinės rinkos vertės nustatymo būdas: **Atkuriamoji vertė**  
Vidutinės rinkos vertės nustatymo data: **2024-10-24**  
Kadastro duomenų nustatymo data: **2024-10-24**

### 3. Daikto priklausiniai iš kito registro: įrašų nėra

### 4. Nuosavybė:

4.1.

**Nuosavybės teisė**  
Savininkas: **Klaipėdos miesto savivaldybė, a.k. 111100775**  
Daiktas: **nuotekų šalinimo tinklai Nr. 4400-6538-4345, aprašyti p. 2.1.**  
Įregistravimo pagrindas: **2024-12-23 Savivaldybės tarybos sprendimas Nr. T2-500**  
Įrašas galioja: **Nuo 2025-02-07**

### 5. Valstybės ir savivaldybių žemės patikėjimo teisė: įrašų nėra

### 6. Kitos daiktinės teisės: įrašų nėra

### 7. Juridiniai faktai: įrašų nėra

### 8. Žymos: įrašų nėra

### 9. Teritorijos, kuriose taikomos SŽNS, įrašytos į NTK kadastro duomenų byloje įrašytų duomenų pagrindu: įrašų nėra

### 10. Daikto registravimas ir kadastro žymos:

10.1.

#### **Kadastrinius matavimus atliko (kadastro žyma)**

Daiktas: **nuotekų šalinimo tinklai Nr. 4400-6538-4345, aprašyti p. 2.1.**  
Įregistravimo pagrindas: **2022-05-17 Kvalifikacijos pažymėjimas Nr. 2M-M-2863**  
**2024-10-24 Nekilnojamojo daikto kadastro duomenų byla**  
Įrašas galioja: **Nuo 2025-02-06**

10.2.

**Suformuotas naujas (daikto registravimas)**  
Daiktas: **nuotekų šalinimo tinklai Nr. 4400-6538-4345, aprašyti p. 2.1.**  
Įregistravimo pagrindas: **2024-10-24 Nekilnojamojo daikto kadastro duomenų byla**  
**2024-12-23 Savivaldybės tarybos sprendimas Nr. T2-500**  
Įrašas galioja: **Nuo 2025-02-06**

### 11. Duomenys apie įregistruotas teritorijas, kuriose taikomos specialiosios žemės naudojimo sąlygos: įrašų nėra

### 12. Registro pastabos ir nuorodos: įrašų nėra

### 13. Kita informacija: įrašų nėra

### 14. Informacija apie duomenų sandoriui tikslinimą: įrašų nėra

**UAB "Geoplanas"**

**NEKILNOJAMOJO DAIKTO  
KADASTRINI MATAVIM BYLA**

**Tomas: 1**

**Nekilnojamojo turto objektas: Inžinerinis statinys**

**Registro Nr.: 44/3537957 (Statiniai)**

**Adresas: Klaip dos m. sav. Klaip dos m. Kalnup s g.**

**Lap skai ius: 6**

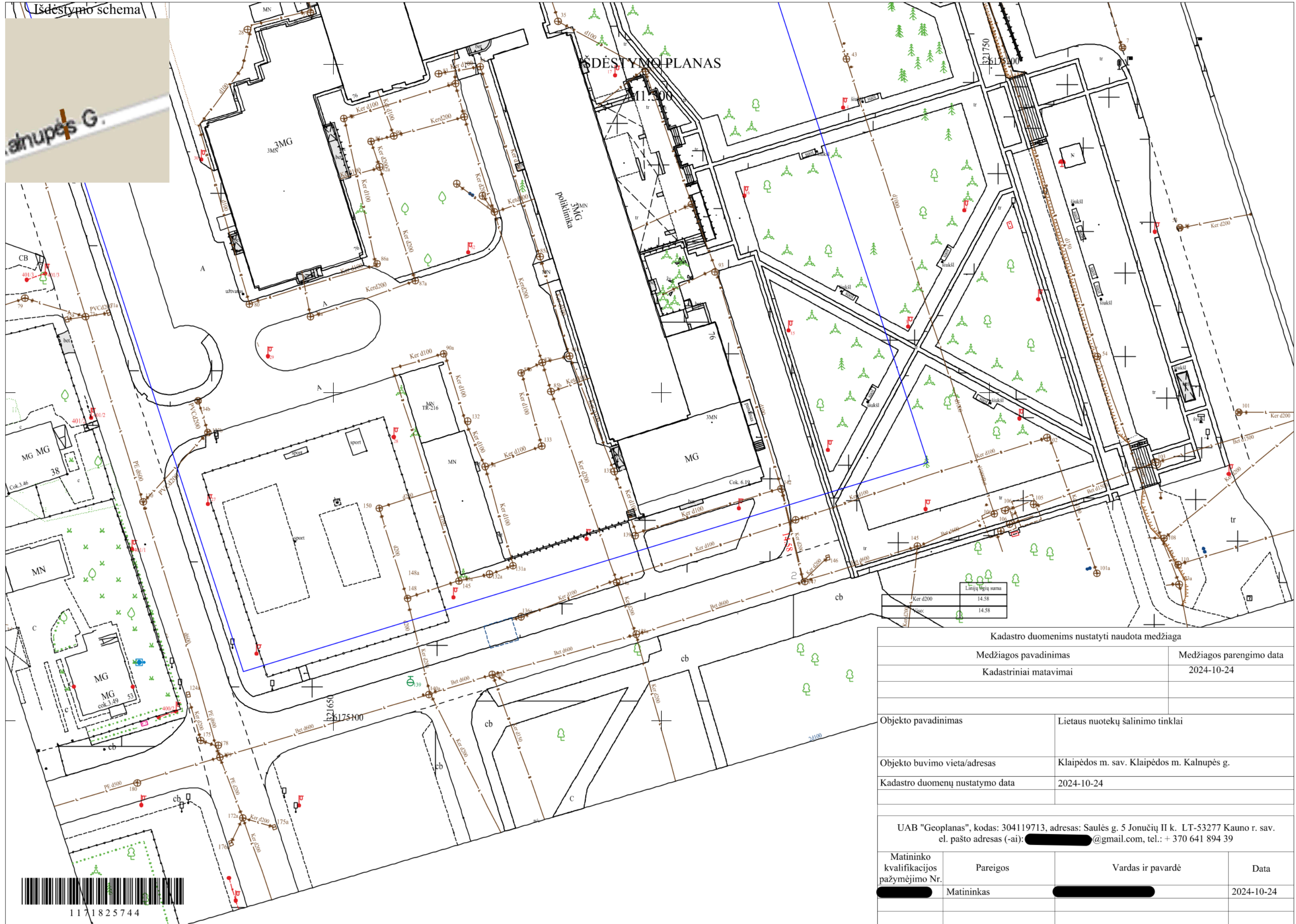

Tomo Nr. 1  
Registro 44/3537957

## BYLOS TOMO VIDAUS APYRAŠAS

Eil. Nr.	Dokumento pavadinimas	Dokumento		Lapų skaič.	Bylos lapų numeriai	Pastabos
		Nr.	Data			
1	Statinio planas "STATINIŲ IŠDĖSTYMO PLANAS"		2024-10-24	1	1	
2	KOORDINAČIŲ ŽINIARAŠTIS KZ		2024-10-24	1	2	
3	VANDENTIEKIO TINKLŲ IR JŲ DALIŲ KADASTRO DUOMENYS 1VF FORMA		2024-10-24	2	3-4	
4	VANDENTIEKIO TINKLŲ IR JŲ DALIŲ VERČIŲ NUSTATYMAS 2VF FORMA		2024-10-24	1	5	

Vidaus apyrašo lapų 5

Matininkas [REDACTED]



	Linijų tūčių suma
Ker d200	14.58
bet d600	14.58

Kadastro duomenimis nustatyti naudota medžiaga	
Medžiagos pavadinimas	Medžiagos parengimo data
Kadastriniai matavimai	2024-10-24
Objekto pavadinimas	Lietaus nuotekų šalinimo tinklai
Objekto buvimo vieta/adresas	Klaipėdos m. sav. Klaipėdos m. Kalnupės g.
Kadastro duomenų nustatymo data	2024-10-24

UAB "Geoplanas", kodas: 304119713, adresas: Saulės g. 5 Jonučių II k. LT-53277 Kauno r. sav. el. pašto adresas (-ai): [redacted]@gmail.com, tel.: + 370 641 894 39

Matininko kvalifikacijos pažymėjimo Nr.	Pareigos	Vardas ir pavardė	Data
[redacted]	Matininkas	[redacted]	2024-10-24



1171825744

## KOORDINAČIŲ ŽINIARAŠTIS

**Pavadinimas** Lietaus nuotekų šalinimo tinklai

**Objekto buvimo vieta** Klaipėdos m. sav. Klaipėdos m. Kalnupės g.

**Unikalus numeris** 4400-6538-4256

**Koordinacijų sistema: LKS-94**

Taško Nr.	X	Y
1	6175135,45	321718,29
2	6175121,26	321721,64

Matininkas

2024-10-24 12:42:01



\* 1 1 7 1 8 3 4 1 9 9 \*

Lapas 1 iš 1

UAB "Geoplanas", kodas: 304119713, adresas: Saulės g. 5 Jonučių II k. LT-53277 Kauno r. sav.  
Matininkas(-ė) [redacted] kvalifikacijos pažymėjimo Nr. [redacted], el. pašto adresas (-ai):  
[redacted]@gmail.com, tel.: + 370 641 894 39

## NUOTEKŲ ŠALINIMO TINKLŲ IR JŲ DALIŲ KADASTRO DUOMENYS

### Statinio kadastro duomenys

Adresas Klaipėdos m. sav. Klaipėdos m. Kalnupės g.  
Paskirtis Nuotekų šalinimo tinklų  
Pavadinimas Lietaus nuotekų šalinimo tinklai  
Žymėjimas plane L  
Kadastro duomenų nustatymo data 2024-10-24  
Statybos būklė Unikalus numeris 4400-6538-4256

Statybos pradžios metai:	1979	Nuotekų linijos rūšis:	Renkamoji
Statybos pabaigos metai:	1979	Nuotekų linijos būdas:	Lietaus
Rekonstravimo pradžios metai:		Baigtumo procentas: %	100
Rekonstravimo pabaigos metai:		Medžiaga:	Keramika
Kap. remonto pradžios metai:		Ilgis: m	14,58
Kap. remonto pabaigos metai:		Ilgis: km	
Papr. remonto pradžios metai:		Plotas: kv. m	
Papr. remonto pabaigos metai:		Tūris: kub. m	
Statinio kategorija:	II grupės nesudėtingasis	Kiekis: vnt.	
Nuotekų linijos reikšmė:	Skirstomoji (kvartalinė)	Koordinatė X:	
Nuotekų įrenginio reikšmė:		Koordinatė Y:	

### Statinio sudėtinės dalies kadastro duomenys

Žymėjimas	Ker d200		
Pavadinimas	Lietaus nuotekų linijos atkarpa		
Statybos pradžios metai:	1979	Medžiaga:	Keramika
Statybos pabaigos metai:	1979	Ilgis: m	14,58
Rekonstravimo pradžios metai:		Skersmuo: mm	200
Rekonstravimo pabaigos metai:		Aukštis: m	
Kap. remonto pradžios metai:		Plotis: m	
Kap. remonto pabaigos metai:		Gylis: m	2
Papr. remonto pradžios metai:		Markė:	
Papr. remonto pabaigos metai:			



\* 1 1 7 1 8 1 6 9 4 4 \*

**Statinio sudėtinės dalies kadastro duomenys**

<b>Žymėjimas</b>	1		
<b>Pavadinimas</b>	Šulinys		
<b>Statybos pradžios metai:</b>	1979	<b>Ilgis: m</b>	
<b>Statybos pabaigos metai:</b>	1979	<b>Plotis: m</b>	
<b>Rekonstravimo pradžios metai:</b>		<b>Gylis: m</b>	1,55
<b>Rekonstravimo pabaigos metai:</b>		<b>Skersmuo: mm</b>	1500
<b>Kap. remonto pradžios metai:</b>		<b>Tūris: kub. m</b>	
<b>Kap. remonto pabaigos metai:</b>		<b>Kiekis: vnt.</b>	1
<b>Papr. remonto pradžios metai:</b>		<b>Koordinatė X:</b>	6175135,45
<b>Papr. remonto pabaigos metai:</b>		<b>Koordinatė Y:</b>	321718,3
<b>Medžiaga:</b>	Betonas		

Matininkas



\* 1 1 7 1 8 1 6 9 4 4 \*

UAB "Geoplanas", kodas: 304119713, adresas: Saulės g. 5 Jonučių II k. LT-53277 Kauno r. sav.  
Matininkas(-ė) [redacted] kvalifikacijos pažymėjimo Nr. [redacted], el. pašto adresas (-ai): [redacted]@gmail.com, tel.: + 370 641 894 39

### NUOTEKŲ ŠALINIMO TINKLŲ IR JŲ DALIŲ VERČIŲ NUSTATYMAS

Adresas Klaipėdos m. sav. Klaipėdos m. Kalnupės g.  
Unikalus numeris 4400-6538-4256  
Vertės nustatymo data 2024-10-24

Žymėjimas	Pavadinimas	Kasmetinis vertės mažinimo koeficientas	Matavimo vienetas	Kiekis	Įkainojimo pagrindas	Vidutinė vieneto statybos vertė po indeksavimo, Eur	Atkūrimo kaštai (statybinė vertė), Eur	Nusidėvėjimas %	Atkuriamoji vertė, Eur	Vietovės pataisos koeficientas	Vidutinė rinkos vertė, Eur
1	2	3	4	5	6	7	8	9	10	11	12
Ker d200	Lietaus nuotekų linijos atkarpa	3,3	m	14,58	NTK 2024-4.2.16	141,47	2060	75	516	1	516
	Viso						2060		516		516

Matininkas [redacted]



\* 1 1 7 1 8 1 6 9 4 5 \*

**UAB "Geoplanas"**

**NEKILNOJAMOJO DAIKTO  
KADASTRINI MATAVIM BYLA**

**Tomas: 1**

**Nekilnojamojo turto objektas: Inžinerinis statinys**

**Registro Nr.: 44/3537959 (Statiniai)**

**Adresas: Klaip dos m. sav. Klaip dos m. Kalnup s g.**

**Lap skai ius: 10**

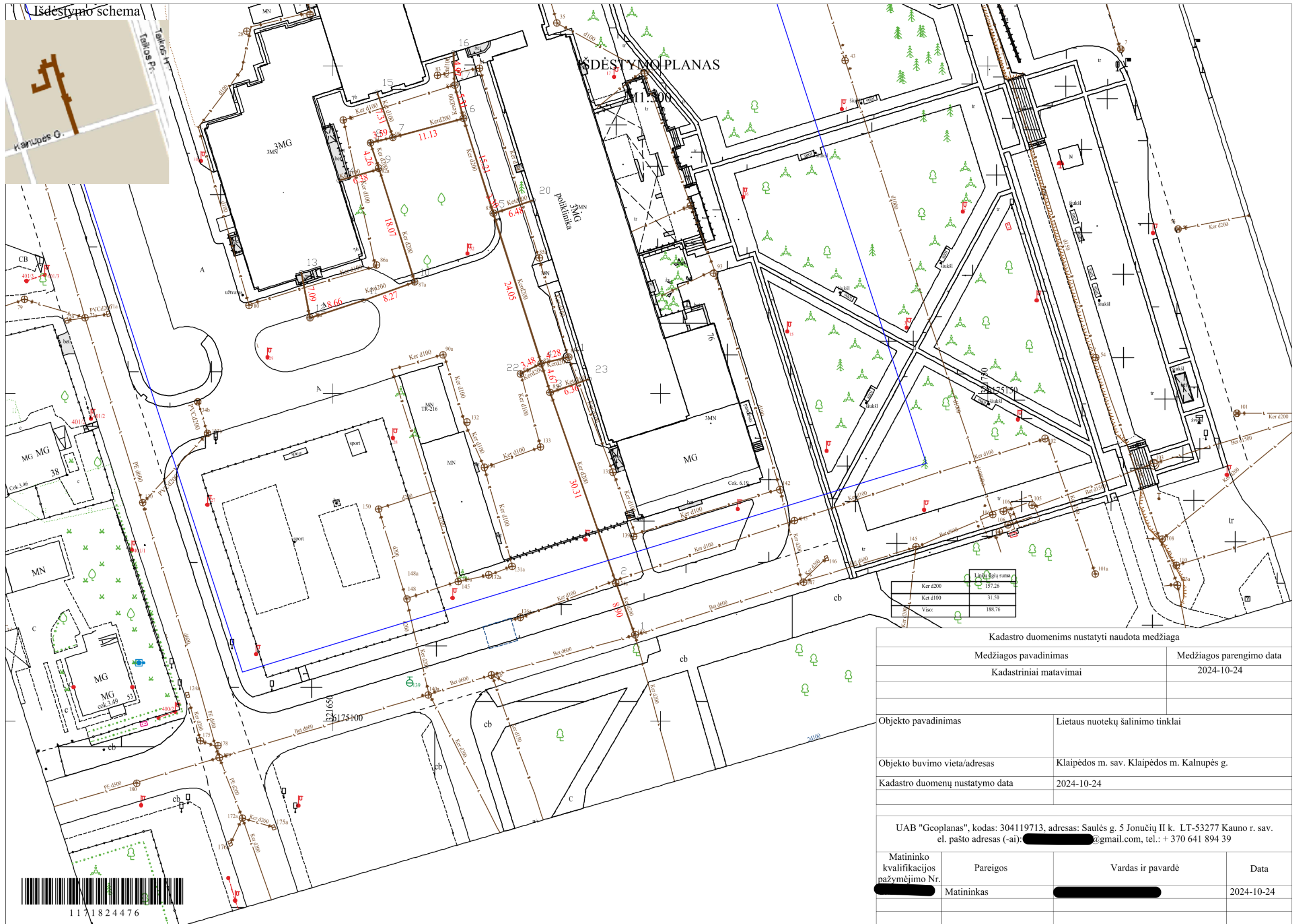
Tomo Nr. 1  
Registro 44/3537959

## BYLOS TOMO VIDAUS APYRAŠAS

Eil. Nr.	Dokumento pavadinimas	Dokumento		Lapų skaič.	Bylos lapų numeriai	Pastabos
		Nr.	Data			
1	Statinio planas "STATINIŲ IŠDĖSTYMO PLANAS"		2024-10-24	1	1	
2	KOORDINAČIŲ ŽINIARAŠTIS KZ		2024-10-24	1	2	
3	VANDENTIEKIO TINKLŲ IR JŲ DALIŲ KADASTRO DUOMENYS 1VF FORMA		2024-10-24	6	3-8	
4	VANDENTIEKIO TINKLŲ IR JŲ DALIŲ VERČIŲ NUSTATYMAS 2VF FORMA		2024-10-24	1	9	

Vidaus apyrašo lapų 9

Matininkas



Linijų ilgių suma	
Ker d200	157.26
Ker d100	31.50
Viso:	188.76

Kadastro duomenimis nustatyti naudota medžiaga			
Medžiagos pavadinimas	Medžiagos parengimo data		
Kadastriniai matavimai	2024-10-24		
Objekto pavadinimas	Lietaus nuotekų šalinimo tinklai		
Objekto buvimo vieta/adresas	Klaipėdos m. sav. Klaipėdos m. Kalnupės g.		
Kadastro duomenų nustatymo data	2024-10-24		
UAB "Geoplanas", kodas: 304119713, adresas: Saulės g. 5 Jonučių II k. LT-53277 Kauno r. sav. el. pašto adresas (-ai): [redacted]@gmail.com, tel.: + 370 641 894 39			
Matininko kvalifikacijos pažymėjimo Nr.	Pareigos	Vardas ir pavardė	Data
[redacted]	Matininkas	[redacted]	2024-10-24



1171824476

## KOORDINAČIŲ ŽINIARAŠTIS

**Pavadinimas** Lietaus nuotekų šalinimo tinklai

**Objekto buvimo vieta** Klaipėdos m. sav. Klaipėdos m. Kalnupės g.

**Unikalus numeris** 4400-6538-4289

**Koordinacijų sistema: LKS-94**

Taško Nr.	X	Y
1	6175113,09	321696,14
2	6175121,47	321693,12
3	6175150,11	321683,21
4	6175154,57	321681,84
5	6175177,47	321674,52
6	6175191,98	321669,96
7	6175189,10	321659,21
8	6175188,28	321655,72
9	6175184,24	321657,08
10	6175167,01	321662,51
11	6175164,21	321654,73
12	6175161,53	321646,50
13	6175168,50	321645,21
14	6175182,50	321650,95
15	6175195,99	321656,76
16	6175202,08	321668,44
17	6175197,11	321668,60
20	6175179,50	321680,68
21	6175155,57	321686,00
22	6175153,04	321678,71
23	6175152,21	321689,22

Matininkas

2024-10-24 12:38:36



\* 1 1 7 1 8 1 8 6 2 8 \*

Lapas 1 iš 1

UAB "Geoplanas", kodas: 304119713, adresas: Saulės g. 5 Jonučių II k. LT-53277 Kauno r. sav.  
Matininkas(-ė) [redacted] kvalifikacijos pažymėjimo Nr. [redacted] el. pašto adresas (-ai): [redacted]  
[redacted]@gmail.com, tel.: + 370 641 894 39

## NUOTEKŲ ŠALINIMO TINKLŲ IR JŲ DALIŲ KADASTRO DUOMENYS

### Statinio kadastro duomenys

Adresas Klaipėdos m. sav. Klaipėdos m. Kalnupės g.  
Paskirtis Nuotekų šalinimo tinklų  
Pavadinimas Lietaus nuotekų šalinimo tinklai  
Žymėjimas plane L  
Kadastro duomenų nustatymo data 2024-10-24  
Statybos būklė Unikalus numeris 4400-6538-4289

Statybos pradžios metai:	1979	Nuotekų linijos rūšis:	Renkamoji
Statybos pabaigos metai:	1979	Nuotekų linijos būdas:	Lietaus
Rekonstravimo pradžios metai:		Baigtumo procentas: %	100
Rekonstravimo pabaigos metai:		Medžiaga:	
Kap. remonto pradžios metai:		Ilgis: m	188,76
Kap. remonto pabaigos metai:		Ilgis: km	
Papr. remonto pradžios metai:		Plotas: kv. m	
Papr. remonto pabaigos metai:		Tūris: kub. m	
Statinio kategorija:	II grupės nesudėtingasis	Kiekis: vnt.	
Nuotekų linijos reikšmė:	Skirstomoji (kvartalinė)	Koordinatė X:	
Nuotekų įrenginio reikšmė:		Koordinatė Y:	

### Statinio sudėtinės dalies kadastro duomenys

Žymėjimas	Ker d200		
Pavadinimas	Lietaus nuotekų linijos atkarpa		
Statybos pradžios metai:	1979	Medžiaga:	Keramika
Statybos pabaigos metai:	1979	Ilgis: m	157,26
Rekonstravimo pradžios metai:		Skersmuo: mm	200
Rekonstravimo pabaigos metai:		Aukštis: m	
Kap. remonto pradžios metai:		Plotis: m	
Kap. remonto pabaigos metai:		Gylis: m	2
Papr. remonto pradžios metai:		Markė:	
Papr. remonto pabaigos metai:			



\* 1 1 7 1 8 2 3 2 4 4 \*

**Statinio sud tin s dalies kadastro duomenys**

<b>Žym jimas</b>	Ket d100		
<b>Pavadinimas</b>	Lietaus nuotek linijos atkarpa		
<b>Statybos pradžios metai:</b>	1979	<b>Medžiaga:</b>	Ketus
<b>Statybos pabaigos metai:</b>	1979	<b>Ilgis: m</b>	31,5
<b>Rekonstravimo pradžios metai:</b>		<b>Skersmuo: mm</b>	100
<b>Rekonstravimo pabaigos metai:</b>		<b>Aukštis: m</b>	
<b>Kap. remonto pradžios metai:</b>		<b>Plotis: m</b>	
<b>Kap. remonto pabaigos metai:</b>		<b>Gylis: m</b>	2
<b>Papr. remonto pradžios metai:</b>		<b>Mark :</b>	
<b>Papr. remonto pabaigos metai:</b>			

**Statinio sud tin s dalies kadastro duomenys**

<b>Žym jimas</b>	2		
<b>Pavadinimas</b>	Šulinys		
<b>Statybos pradžios metai:</b>	1979	<b>Ilgis: m</b>	
<b>Statybos pabaigos metai:</b>	1979	<b>Plotis: m</b>	
<b>Rekonstravimo pradžios metai:</b>		<b>Gylis: m</b>	2,9
<b>Rekonstravimo pabaigos metai:</b>		<b>Skersmuo: mm</b>	1000
<b>Kap. remonto pradžios metai:</b>		<b>T ris: kub. m</b>	
<b>Kap. remonto pabaigos metai:</b>		<b>Kiekis: vnt.</b>	1
<b>Papr. remonto pradžios metai:</b>		<b>Koordinat X:</b>	6175121,47
<b>Papr. remonto pabaigos metai:</b>		<b>Koordinat Y:</b>	321693,12
<b>Medžiaga:</b>	Betonas		

**Statinio sud tin s dalies kadastro duomenys**

<b>Žym jimas</b>	3		
<b>Pavadinimas</b>	Šulinys		
<b>Statybos pradžios metai:</b>	1979	<b>Ilgis: m</b>	
<b>Statybos pabaigos metai:</b>	1979	<b>Plotis: m</b>	
<b>Rekonstravimo pradžios metai:</b>		<b>Gylis: m</b>	1,67
<b>Rekonstravimo pabaigos metai:</b>		<b>Skersmuo: mm</b>	1000
<b>Kap. remonto pradžios metai:</b>		<b>T ris: kub. m</b>	
<b>Kap. remonto pabaigos metai:</b>		<b>Kiekis: vnt.</b>	1
<b>Papr. remonto pradžios metai:</b>		<b>Koordinat X:</b>	6175150,11
<b>Papr. remonto pabaigos metai:</b>		<b>Koordinat Y:</b>	321683,21
<b>Medžiaga:</b>	Betonas		



\* 1 1 7 1 8 2 3 2 4 4 \*

**Statinio sud tin s dalies kadastro duomenys**

<b>Žym jimas</b>	4		
<b>Pavadinimas</b>	Šulinys		
<b>Statybos pradžios metai:</b>	1979	<b>Ilgis: m</b>	
<b>Statybos pabaigos metai:</b>	1979	<b>Plotis: m</b>	
<b>Rekonstravimo pradžios metai:</b>		<b>Gylis: m</b>	1,67
<b>Rekonstravimo pabaigos metai:</b>		<b>Skersmuo: mm</b>	1000
<b>Kap. remonto pradžios metai:</b>		<b>T ris: kub. m</b>	
<b>Kap. remonto pabaigos metai:</b>		<b>Kiekis: vnt.</b>	1
<b>Papr. remonto pradžios metai:</b>		<b>Koordinat X:</b>	6175154,57
<b>Papr. remonto pabaigos metai:</b>		<b>Koordinat Y:</b>	321681,84
<b>Medžiaga:</b>	Betonas		

**Statinio sud tin s dalies kadastro duomenys**

<b>Žym jimas</b>	5		
<b>Pavadinimas</b>	Šulinys		
<b>Statybos pradžios metai:</b>	1979	<b>Ilgis: m</b>	
<b>Statybos pabaigos metai:</b>	1979	<b>Plotis: m</b>	
<b>Rekonstravimo pradžios metai:</b>		<b>Gylis: m</b>	1,73
<b>Rekonstravimo pabaigos metai:</b>		<b>Skersmuo: mm</b>	1000
<b>Kap. remonto pradžios metai:</b>		<b>T ris: kub. m</b>	
<b>Kap. remonto pabaigos metai:</b>		<b>Kiekis: vnt.</b>	1
<b>Papr. remonto pradžios metai:</b>		<b>Koordinat X:</b>	6175177,47
<b>Papr. remonto pabaigos metai:</b>		<b>Koordinat Y:</b>	321674,52
<b>Medžiaga:</b>	Betonas		

**Statinio sud tin s dalies kadastro duomenys**

<b>Žym jimas</b>	6		
<b>Pavadinimas</b>	Šulinys		
<b>Statybos pradžios metai:</b>	1979	<b>Ilgis: m</b>	
<b>Statybos pabaigos metai:</b>	1979	<b>Plotis: m</b>	
<b>Rekonstravimo pradžios metai:</b>		<b>Gylis: m</b>	1,74
<b>Rekonstravimo pabaigos metai:</b>		<b>Skersmuo: mm</b>	1000
<b>Kap. remonto pradžios metai:</b>		<b>T ris: kub. m</b>	
<b>Kap. remonto pabaigos metai:</b>		<b>Kiekis: vnt.</b>	1
<b>Papr. remonto pradžios metai:</b>		<b>Koordinat X:</b>	6175191,98
<b>Papr. remonto pabaigos metai:</b>		<b>Koordinat Y:</b>	321669,96
<b>Medžiaga:</b>	Betonas		



\* 1 1 7 1 8 2 3 2 4 4 \*

### Statinio sud tin s dalies kadastro duomenys

Žym jimas	7		
Pavadinimas	Šulinys		
Statybos pradžios metai:	1979	Ilgis: m	
Statybos pabaigos metai:	1979	Plotis: m	
Rekonstravimo pradžios metai:		Gylis: m	1,62
Rekonstravimo pabaigos metai:		Skersmuo: mm	1000
Kap. remonto pradžios metai:		T ris: kub. m	
Kap. remonto pabaigos metai:		Kiekis: vnt.	1
Papr. remonto pradžios metai:		Koordinat X:	6175189,1
Papr. remonto pabaigos metai:		Koordinat Y:	321659,21
Medžiaga:	Betonas		

### Statinio sud tin s dalies kadastro duomenys

Žym jimas	8		
Pavadinimas	Šulinys		
Statybos pradžios metai:	1979	Ilgis: m	
Statybos pabaigos metai:	1979	Plotis: m	
Rekonstravimo pradžios metai:		Gylis: m	1,55
Rekonstravimo pabaigos metai:		Skersmuo: mm	1000
Kap. remonto pradžios metai:		T ris: kub. m	
Kap. remonto pabaigos metai:		Kiekis: vnt.	1
Papr. remonto pradžios metai:		Koordinat X:	6175188,28
Papr. remonto pabaigos metai:		Koordinat Y:	321655,72
Medžiaga:	Betonas		

### Statinio sud tin s dalies kadastro duomenys

Žym jimas	9		
Pavadinimas	Šulinys		
Statybos pradžios metai:	1979	Ilgis: m	
Statybos pabaigos metai:	1979	Plotis: m	
Rekonstravimo pradžios metai:		Gylis: m	1,51
Rekonstravimo pabaigos metai:		Skersmuo: mm	1000
Kap. remonto pradžios metai:		T ris: kub. m	
Kap. remonto pabaigos metai:		Kiekis: vnt.	1
Papr. remonto pradžios metai:		Koordinat X:	6175184,24
Papr. remonto pabaigos metai:		Koordinat Y:	321657,08
Medžiaga:	Betonas		



\* 1 1 7 1 8 2 3 2 4 4 \*

**Statinio sud tin s dalies kadastro duomenys**

<b>Žym jimas</b>	10		
<b>Pavadinimas</b>	Šulinys		
<b>Statybos pradžios metai:</b>	1979	<b>Ilgis: m</b>	
<b>Statybos pabaigos metai:</b>	1979	<b>Plotis: m</b>	
<b>Rekonstravimo pradžios metai:</b>		<b>Gylis: m</b>	1,19
<b>Rekonstravimo pabaigos metai:</b>		<b>Skersmuo: mm</b>	1000
<b>Kap. remonto pradžios metai:</b>		<b>T ris: kub. m</b>	
<b>Kap. remonto pabaigos metai:</b>		<b>Kiekis: vnt.</b>	1
<b>Papr. remonto pradžios metai:</b>		<b>Koordinat X:</b>	6175167,01
<b>Papr. remonto pabaigos metai:</b>		<b>Koordinat Y:</b>	321662,51
<b>Medžiaga:</b>	Betonas		

**Statinio sud tin s dalies kadastro duomenys**

<b>Žym jimas</b>	12		
<b>Pavadinimas</b>	Šulinys		
<b>Statybos pradžios metai:</b>	1979	<b>Ilgis: m</b>	
<b>Statybos pabaigos metai:</b>	1979	<b>Plotis: m</b>	
<b>Rekonstravimo pradžios metai:</b>		<b>Gylis: m</b>	1,1
<b>Rekonstravimo pabaigos metai:</b>		<b>Skersmuo: mm</b>	1000
<b>Kap. remonto pradžios metai:</b>		<b>T ris: kub. m</b>	
<b>Kap. remonto pabaigos metai:</b>		<b>Kiekis: vnt.</b>	1
<b>Papr. remonto pradžios metai:</b>		<b>Koordinat X:</b>	6175161,53
<b>Papr. remonto pabaigos metai:</b>		<b>Koordinat Y:</b>	321646,5
<b>Medžiaga:</b>	Betonas		

**Statinio sud tin s dalies kadastro duomenys**

<b>Žym jimas</b>	17		
<b>Pavadinimas</b>	Šulinys		
<b>Statybos pradžios metai:</b>	1979	<b>Ilgis: m</b>	
<b>Statybos pabaigos metai:</b>	1979	<b>Plotis: m</b>	
<b>Rekonstravimo pradžios metai:</b>		<b>Gylis: m</b>	1,85
<b>Rekonstravimo pabaigos metai:</b>		<b>Skersmuo: mm</b>	1000
<b>Kap. remonto pradžios metai:</b>		<b>T ris: kub. m</b>	
<b>Kap. remonto pabaigos metai:</b>		<b>Kiekis: vnt.</b>	1
<b>Papr. remonto pradžios metai:</b>		<b>Koordinat X:</b>	6175197,11
<b>Papr. remonto pabaigos metai:</b>		<b>Koordinat Y:</b>	321668,6
<b>Medžiaga:</b>	Betonas		



\* 1 1 7 1 8 2 3 2 4 4 \*

**Statinio sudėtinės dalies kadastro duomenys**

<b>Žymėjimas</b>	21		
<b>Pavadinimas</b>	Šulinys		
<b>Statybos pradžios metai:</b>	1979	<b>Ilgis: m</b>	
<b>Statybos pabaigos metai:</b>	1979	<b>Plotis: m</b>	
<b>Rekonstravimo pradžios metai:</b>		<b>Gylis: m</b>	1,6
<b>Rekonstravimo pabaigos metai:</b>		<b>Skersmuo: mm</b>	1000
<b>Kap. remonto pradžios metai:</b>		<b>Tūris: kub. m</b>	
<b>Kap. remonto pabaigos metai:</b>		<b>Kiekis: vnt.</b>	1
<b>Papr. remonto pradžios metai:</b>		<b>Koordinatė X:</b>	6175155,57
<b>Papr. remonto pabaigos metai:</b>		<b>Koordinatė Y:</b>	321686
<b>Medžiaga:</b>	Betonas		

**Statinio sudėtinės dalies kadastro duomenys**

<b>Žymėjimas</b>	22		
<b>Pavadinimas</b>	Šulinys		
<b>Statybos pradžios metai:</b>	1979	<b>Ilgis: m</b>	
<b>Statybos pabaigos metai:</b>	1979	<b>Plotis: m</b>	
<b>Rekonstravimo pradžios metai:</b>		<b>Gylis: m</b>	1,39
<b>Rekonstravimo pabaigos metai:</b>		<b>Skersmuo: mm</b>	1000
<b>Kap. remonto pradžios metai:</b>		<b>Tūris: kub. m</b>	
<b>Kap. remonto pabaigos metai:</b>		<b>Kiekis: vnt.</b>	1
<b>Papr. remonto pradžios metai:</b>		<b>Koordinatė X:</b>	6175153,04
<b>Papr. remonto pabaigos metai:</b>		<b>Koordinatė Y:</b>	321678,71
<b>Medžiaga:</b>	Betonas		

Matininkas



UAB "Geoplanas", kodas: 304119713, adresas: Saulės g. 5 Jonučių II k. LT-53277 Kauno r. sav.  
Matininkas(-ė) [redacted] kvalifikacijos pažymėjimo Nr. [redacted], el. pašto adresas (-ai): [redacted]@gmail.com, tel.: + 370 641 894 39

### NUOTEKŲ ŠALINIMO TINKLŲ IR JŲ DALIŲ VERČIŲ NUSTATYMAS

Adresas Klaipėdos m. sav. Klaipėdos m. Kalnupės g.  
Unikalus numeris 4400-6538-4289  
Vertės nustatymo data 2024-10-24

Žymėjimas	Pavadinimas	Kasmetinis vertės mažinimo koeficientas	Matavimo vienetas	Kiekis	Įkainojimo pagrindas	Vidutinė vieneto statybos vertė po indeksavimo, Eur	Atkūrimo kaštai (statybinė vertė), Eur	Nusidėėjimas %	Atkuriamoji vertė, Eur	Vietovės pataisos koeficientas	Vidutinė rinkos vertė, Eur
1	2	3	4	5	6	7	8	9	10	11	12
Ker d200	Lietaus nuotekų linijos atkarpa	3,3	m	157,26	NTK 2024-4.2.16	141,47	22200	75	5560	1	5560
Ket d100	Lietaus nuotekų linijos atkarpa	2,9	m	31,5	NTK 2024-4.2.32	176,77	5570	75	1390	1	1390
Viso							27800		6950		6950

Matininkas [redacted]



\* 1 1 7 1 8 2 3 2 4 5 \*

**UAB "Geoplanas"**

**NEKILNOJAMOJO DAIKTO  
KADASTRINI MATAVIM BYLA**

**Tomas: 1**

**Nekilnojamojo turto objektas: Inžinerinis statinys**

**Registro Nr.: 44/3537962 (Statiniai)**

**Adresas: Klaip dos m. sav. Klaip dos m. Kalnup s g.**

**Lap skai ius: 6**

Tomo Nr. 1  
Registro 44/3537962

## BYLOS TOMO VIDAUS APYRAŠAS

Eil. Nr.	Dokumento pavadinimas	Dokumento		Lapų skaič.	Bylos lapų numeriai	Pastabos
		Nr.	Data			
1	Statinio planas "STATINIŲ IŠDĖSTYMO PLANAS"		2024-10-24	1	1	
2	KOORDINAČIŲ ŽINIARAŠTIS KZ		2024-10-24	1	2	
3	VANDENTIEKIO TINKLŲ IR JŲ DALIŲ KADASTRO DUOMENYS 1VF FORMA		2024-10-24	2	3-4	
4	VANDENTIEKIO TINKLŲ IR JŲ DALIŲ VERČIŲ NUSTATYMAS 2VF FORMA		2024-10-24	1	5	

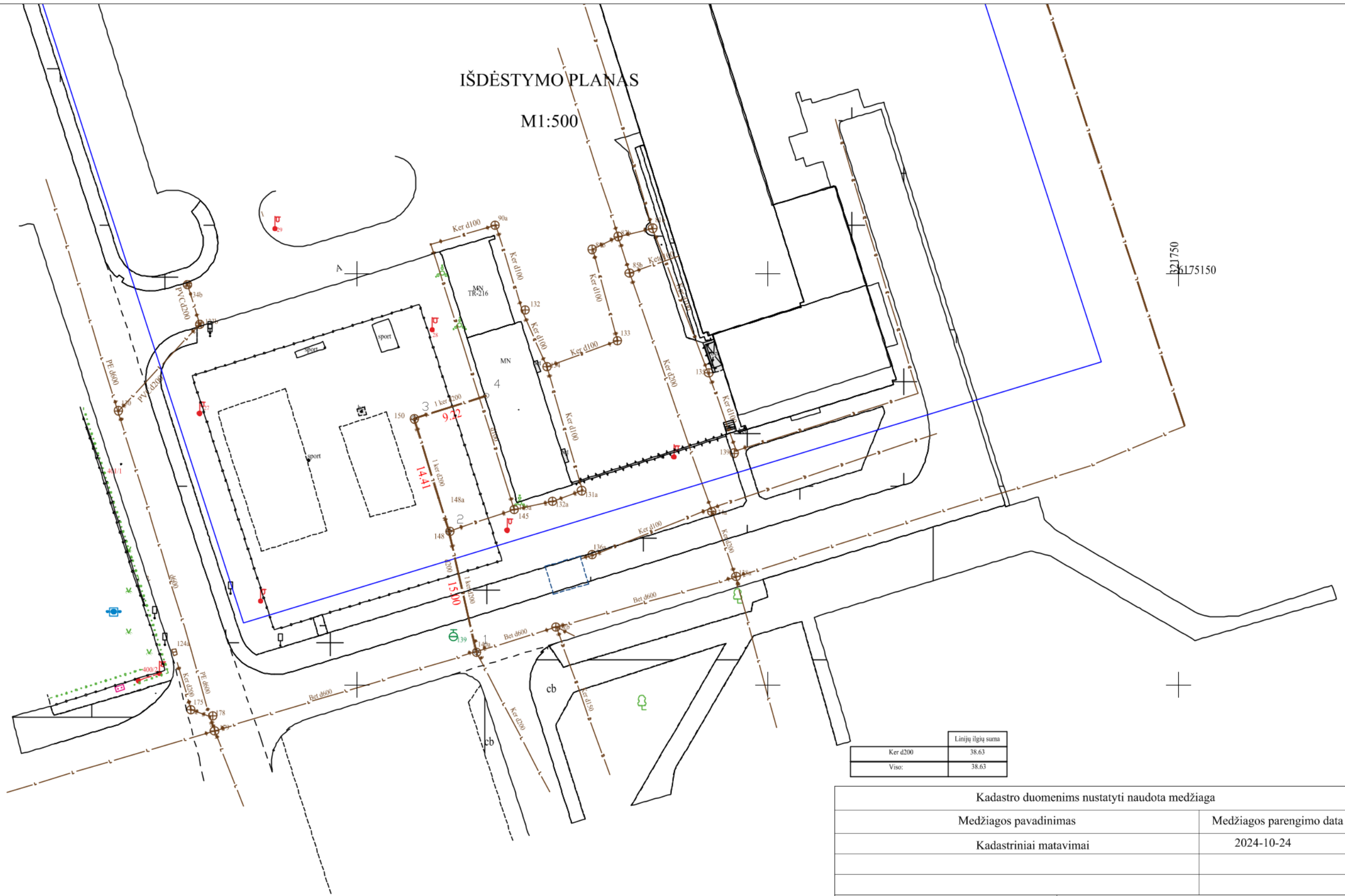
Vidaus apyrašo lapų 5

Matininkas XXXXXXXXXX



IŠDĖSTYMO PLANAS

M1:500



Linijų ilgių suma	
Ker d200	38.63
Viso:	38.63

Kadastro duomenims nustatyti naudota medžiaga	
Medžiagos pavadinimas	Medžiagos parengimo data
Kadastriniai matavimai	2024-10-24
Objekto pavadinimas	Lietaus nuotekų šalinimo tinklai
Objekto buvimo vieta/adresas	Klaipėdos m. sav. Klaipėdos m. Kalnupės g.
Kadastro duomenų nustatymo data	2024-10-24

UAB "Geoplanas", kodas: 304119713, adresas: Saulės g. 5 Jonučių II k. LT-53277 Kauno r. sav. el. pašto adresas (-ai): [redacted]@gmail.com, tel.: + 370 641 894 39

Matininko kvalifikacijos pažymėjimo Nr.	Pareigos	Vardas ir pavardė	Data
[redacted]	Matininkas	[redacted]	2024-10-24

1171600  
32175050



1171823622

# KOORDINAČIŲ ŽINIARAŠTIS

**Pavadinimas** Lietaus nuotekų šalinimo tinklai

**Objekto buvimo vieta** Klaipėdos m. sav. Klaipėdos m. Kalnupės g.

**Unikalus numeris** 4400-6538-4294

**Koordinacijų sistema: LKS-94**

Taško Nr.	X	Y
1	6175104,01	321664,54
2	6175118,64	321661,23
3	6175132,41	321656,98
4	6175135,18	321665,77

Matininkas

2024-10-24 12:36:26



\* 1 1 7 1 8 2 4 0 4 0 \*

Lapas 1 iš 1

UAB "Geoplanas", kodas: 304119713, adresas: Saulės g. 5 Jonučių II k. LT-53277 Kauno r. sav.  
Matininkas(-ė) [redacted], kvalifikacijos pažymėjimo Nr [redacted] el. pašto adresas (-ai):  
[redacted]@gmail.com, tel.: + 370 641 894 39

## NUOTEKŲ ŠALINIMO TINKLŲ IR JŲ DALIŲ KADASTRO DUOMENYS

### Statinio kadastro duomenys

Adresas Klaipėdos m. sav. Klaipėdos m. Kalnupės g.  
Paskirtis Nuotekų šalinimo tinklų  
Pavadinimas Lietaus nuotekų šalinimo tinklai  
Žymėjimas plane L  
Kadastro duomenų nustatymo data 2024-10-24  
Statybos būklė Unikalus numeris 4400-6538-4294

Statybos pradžios metai:	1979	Nuotekų linijos rūšis:	Renkamoji
Statybos pabaigos metai:	1979	Nuotekų linijos būdas:	Lietaus
Rekonstravimo pradžios metai:		Baigtumo procentas: %	100
Rekonstravimo pabaigos metai:		Medžiaga:	Keramika
Kap. remonto pradžios metai:		Ilgis: m	38,63
Kap. remonto pabaigos metai:		Ilgis: km	
Papr. remonto pradžios metai:		Plotas: kv. m	
Papr. remonto pabaigos metai:		Tūris: kub. m	
Statinio kategorija:	II grupės nesudėtingasis	Kiekis: vnt.	
Nuotekų linijos reikšmė:	Skirstomoji (kvartalinė)	Koordinatė X:	
Nuotekų įrenginio reikšmė:		Koordinatė Y:	

### Statinio sudėtinės dalies kadastro duomenys

Žymėjimas	Ker d200		
Pavadinimas	Lietaus nuotekų linijos atkarpa		
Statybos pradžios metai:	1979	Medžiaga:	Keramika
Statybos pabaigos metai:	1979	Ilgis: m	38,63
Rekonstravimo pradžios metai:		Skersmuo: mm	200
Rekonstravimo pabaigos metai:		Aukštis: m	
Kap. remonto pradžios metai:		Plotis: m	
Kap. remonto pabaigos metai:		Gylis: m	2
Papr. remonto pradžios metai:		Markė:	
Papr. remonto pabaigos metai:			



\* 1 1 7 1 8 2 5 1 5 6 \*

**Statinio sudėtinės dalies kadastro duomenys**

<b>Žymėjimas</b>	2		
<b>Pavadinimas</b>	Šulinys		
<b>Statybos pradžios metai:</b>	1979	<b>Ilgis: m</b>	
<b>Statybos pabaigos metai:</b>	1979	<b>Plotis: m</b>	
<b>Rekonstravimo pradžios metai:</b>		<b>Gylis: m</b>	1,91
<b>Rekonstravimo pabaigos metai:</b>		<b>Skersmuo: mm</b>	1000
<b>Kap. remonto pradžios metai:</b>		<b>Tūris: kub. m</b>	
<b>Kap. remonto pabaigos metai:</b>		<b>Kiekis: vnt.</b>	1
<b>Papr. remonto pradžios metai:</b>		<b>Koordinatė X:</b>	6175118,64
<b>Papr. remonto pabaigos metai:</b>		<b>Koordinatė Y:</b>	321661,23
<b>Medžiaga:</b>	Betonas		

**Statinio sudėtinės dalies kadastro duomenys**

<b>Žymėjimas</b>	3		
<b>Pavadinimas</b>	Šulinys		
<b>Statybos pradžios metai:</b>	1979	<b>Ilgis: m</b>	
<b>Statybos pabaigos metai:</b>	1979	<b>Plotis: m</b>	
<b>Rekonstravimo pradžios metai:</b>		<b>Gylis: m</b>	1,78
<b>Rekonstravimo pabaigos metai:</b>		<b>Skersmuo: mm</b>	1000
<b>Kap. remonto pradžios metai:</b>		<b>Tūris: kub. m</b>	
<b>Kap. remonto pabaigos metai:</b>		<b>Kiekis: vnt.</b>	1
<b>Papr. remonto pradžios metai:</b>		<b>Koordinatė X:</b>	6175132,41
<b>Papr. remonto pabaigos metai:</b>		<b>Koordinatė Y:</b>	321656,98
<b>Medžiaga:</b>	Betonas		

Matininkas



UAB "Geoplanas", kodas: 304119713, adresas: Saulės g. 5 Jonučių II k. LT-53277 Kauno r. sav.  
Matininkas(-ė) [redacted] kvalifikacijos pažymėjimo Nr. [redacted] el. pašto adresas (-ai): [redacted]@gmail.com, tel.: + 370 641 894 39

### NUOTEKŲ ŠALINIMO TINKLŲ IR JŲ DALIŲ VERČIŲ NUSTATYMAS

Adresas Klaipėdos m. sav. Klaipėdos m. Kalnupės g.  
Unikalus numeris 4400-6538-4294  
Vertės nustatymo data 2024-10-24

Žymėjimas	Pavadinimas	Kasmetinis vertės mažinimo koeficientas	Matavimo vienetas	Kiekis	Įkainojimo pagrindas	Vidutinė vieneto statybos vertė po indeksavimo, Eur	Atkūrimo kaštai (statybinė vertė), Eur	Nusidėvėjimas %	Atkuriamoji vertė, Eur	Vietovės pataisos koeficientas	Vidutinė rinkos vertė, Eur
1	2	3	4	5	6	7	8	9	10	11	12
Ker d200	Lietaus nuotekų linijos atkarpa	3,3	m	38,63	NTK 2024-4.2.16	141,47	5460	75	1370	1	1370
	Viso						5460		1370		1370

Matininkas [redacted]



\* 1 1 7 1 8 2 5 1 5 7 \*

**UAB "Geoplanas"**

**NEKILNOJAMOJO DAIKTO  
KADASTRINI MATAVIM BYLA**

**Tomas: 1**

**Nekilnojamojo turto objektas: Inžinerinis statinys**

**Registro Nr.: 44/3537965 (Statiniai)**

**Adresas: Klaip dos m. sav. Klaip dos m. Šturman g.**

**Lap skai ius: 6**

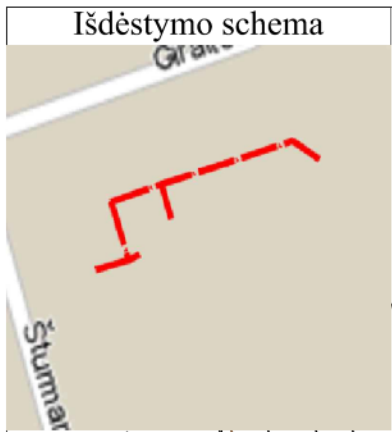
Tomo Nr. 1  
Registro 44/3537965

## BYLOS TOMO VIDAUS APYRAŠAS

Eil. Nr.	Dokumento pavadinimas	Dokumento		Lapų skaič.	Bylos lapų numeriai	Pastabos
		Nr.	Data			
1	Statinio planas "STATINIŲ IŠDĖSTYMO PLANAS"		2024-10-24	1	1	
2	KOORDINAČIŲ ŽINIARAŠTIS KZ		2024-10-24	1	2	
3	VANDENTIEKIO TINKLŲ IR JŲ DALIŲ KADASTRO DUOMENYS 1VF FORMA		2024-10-24	2	3-4	
4	VANDENTIEKIO TINKLŲ IR JŲ DALIŲ VERČIŲ NUSTATYMAS 2VF FORMA		2024-10-24	1	5	

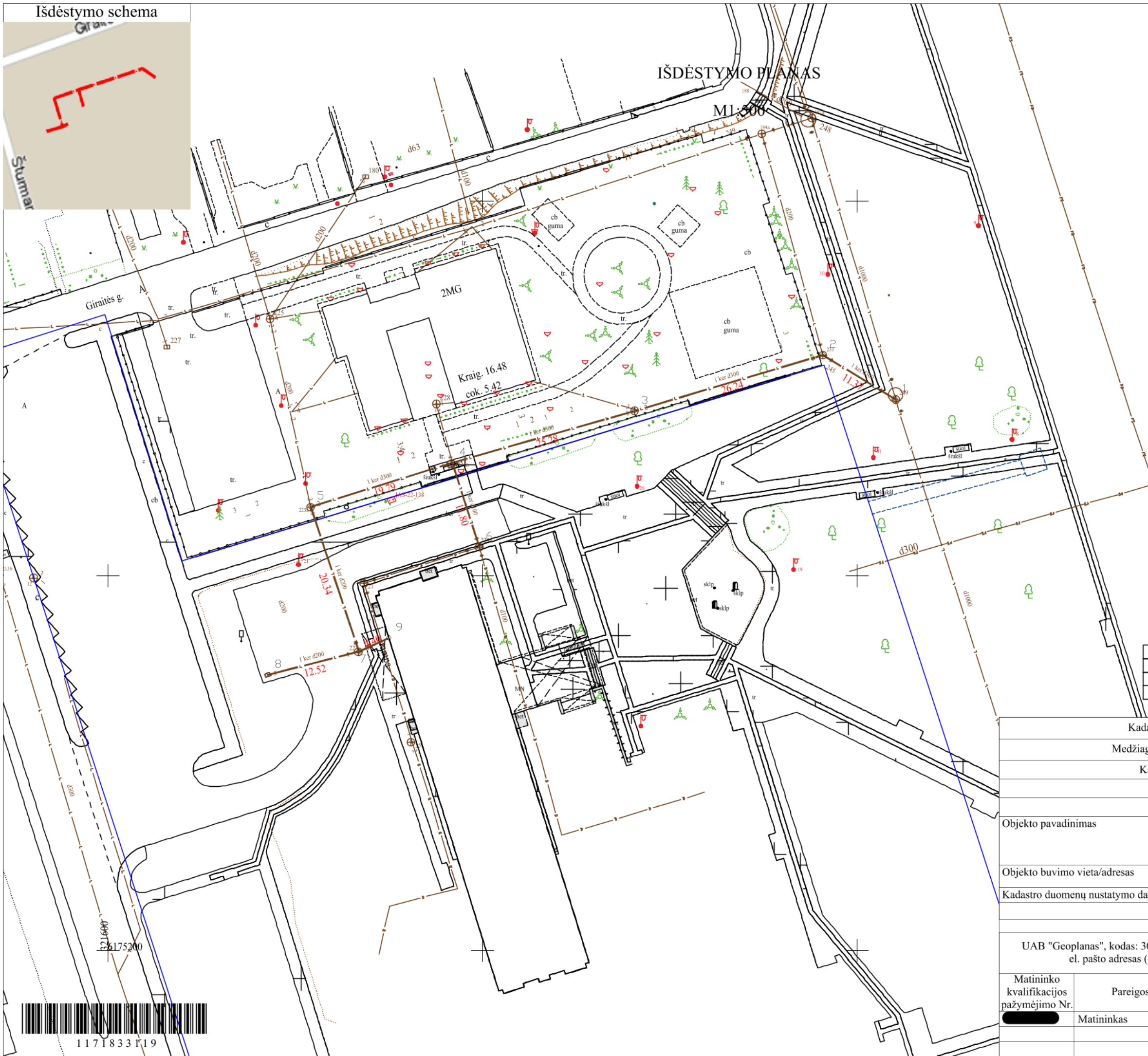
Vidaus apyrašo lapų 5

Matininkas 



IŠDĖSTYMO PLANAS

M1:500



321750  
32175300

Linijų ilgių suma	
Ker d200	37.26
Ker d100	11.80
Ker d300	82.68
Viso:	131.74

Kadastro duomenimis nustatyti naudota medžiaga

Medžiagos pavadinimas	Medžiagos parengimo data
Kadastriniai matavimai	2024-10-24
Objekto pavadinimas	Lietaus nuotekų šalinimo tinklai
Objekto buvimo vieta/adresas	Klaipėdos m. sav. Klaipėdos m. Taikos pr.
Kadastro duomenų nustatymo data	2024-10-24

UAB "Geoplanas", kodas: 304119713, adresas: Saulės g. 5 Jonučių II k. LT-53277 Kauno r. sav. el. pašto adresas (-ai) [redacted]@gmail.com, tel.: + 370 641 894 39

Matininko kvalifikacijos pažymėjimo Nr.	Pareigos	Vardas ir pavardė	Data
[redacted]	Matininkas	[redacted]	2024-10-24



1171833119

## KOORDINAČIŲ ŽINIARAŠTIS

**Pavadinimas** Lietaus nuotekų šalinimo tinklai

**Objekto buvimo vieta** Klaipėdos m. sav. Klaipėdos m. Šturmanų g.

**Unikalus numeris** 4400-6538-4312

**Koordinacijų sistema: LKS-94**

Taško Nr.	X	Y
1	6175148,71	321629,42
2	6175143,89	321630,89
3	6175133,21	321620,94

Matininkas

2024-10-24 12:33:35



\* 1 1 7 1 8 3 3 5 1 0 \*

Lapas 1 iš 1

UAB "Geoplanas", kodas: 304119713, adresas: Saulės g. 5 Jonučių II k. LT-53277 Kauno r. sav.  
 Matininkas(-ė) [redacted] kvalifikacijos pažymėjimo Nr. [redacted], el. pašto adresas (-ai):  
 [redacted]@gmail.com, tel.: + 370 641 894 39

## NUOTEKŲ ŠALINIMO TINKLŲ IR JŲ DALIŲ KADASTRO DUOMENYS

### Statinio kadastro duomenys

Adresas Klaipėdos m. sav. Klaipėdos m. Šturmanų g.  
 Paskirtis Nuotekų šalinimo tinklų  
 Pavadinimas Lietaus nuotekų šalinimo tinklai  
 Žymėjimas plane L  
 Kadastro duomenų nustatymo data 2024-10-24  
 Statybos būklė Unikalus numeris 4400-6538-4312

Statybos pradžios metai:	1979	Nuotekų linijos rūšis:	Renkamoji
Statybos pabaigos metai:	1979	Nuotekų linijos būdas:	Lietaus
Rekonstravimo pradžios metai:		Baigtumo procentas: %	100
Rekonstravimo pabaigos metai:		Medžiaga:	Polivinilchloridas
Kap. remonto pradžios metai:		Ilgis: m	19,64
Kap. remonto pabaigos metai:		Ilgis: km	
Papr. remonto pradžios metai:		Plotas: kv. m	
Papr. remonto pabaigos metai:		Tūris: kub. m	
Statinio kategorija:	II grupės nesudėtingasis	Kiekis: vnt.	
Nuotekų linijos reikšmė:	Skirstomoji (kvartalinė)	Koordinatė X:	
Nuotekų įrenginio reikšmė:		Koordinatė Y:	

### Statinio sudėtinės dalies kadastro duomenys

Žymėjimas	PVC d200		
Pavadinimas	Lietaus nuotekų linijos atkarpa		
Statybos pradžios metai:	1979	Medžiaga:	Polivinilchloridas
Statybos pabaigos metai:	1979	Ilgis: m	19,64
Rekonstravimo pradžios metai:		Skersmuo: mm	200
Rekonstravimo pabaigos metai:		Aukštis: m	
Kap. remonto pradžios metai:		Plotis: m	
Kap. remonto pabaigos metai:		Gylis: m	2
Papr. remonto pradžios metai:		Markė:	
Papr. remonto pabaigos metai:			



\* 1 1 7 1 8 2 7 3 2 0 \*

**Statinio sudėtinės dalies kadastro duomenys**

<b>Žymėjimas</b>	1		
<b>Pavadinimas</b>	Šulinys		
<b>Statybos pradžios metai:</b>	1979	<b>Ilgis: m</b>	
<b>Statybos pabaigos metai:</b>	1979	<b>Plotis: m</b>	
<b>Rekonstravimo pradžios metai:</b>		<b>Gylis: m</b>	0,78
<b>Rekonstravimo pabaigos metai:</b>		<b>Skersmuo: mm</b>	425
<b>Kap. remonto pradžios metai:</b>		<b>Tūris: kub. m</b>	
<b>Kap. remonto pabaigos metai:</b>		<b>Kiekis: vnt.</b>	1
<b>Papr. remonto pradžios metai:</b>		<b>Koordinatė X:</b>	6175148,71
<b>Papr. remonto pabaigos metai:</b>		<b>Koordinatė Y:</b>	321629,42
<b>Medžiaga:</b>	Betonas		

**Statinio sudėtinės dalies kadastro duomenys**

<b>Žymėjimas</b>	2		
<b>Pavadinimas</b>	Šulinys		
<b>Statybos pradžios metai:</b>	1979	<b>Ilgis: m</b>	
<b>Statybos pabaigos metai:</b>	1979	<b>Plotis: m</b>	
<b>Rekonstravimo pradžios metai:</b>		<b>Gylis: m</b>	1
<b>Rekonstravimo pabaigos metai:</b>		<b>Skersmuo: mm</b>	425
<b>Kap. remonto pradžios metai:</b>		<b>Tūris: kub. m</b>	
<b>Kap. remonto pabaigos metai:</b>		<b>Kiekis: vnt.</b>	1
<b>Papr. remonto pradžios metai:</b>		<b>Koordinatė X:</b>	6175143,89
<b>Papr. remonto pabaigos metai:</b>		<b>Koordinatė Y:</b>	321630,89
<b>Medžiaga:</b>	Betonas		

Matininkas



\* 1 1 7 1 8 2 7 3 2 0 \*

UAB "Geoplanas", kodas: 304119713, adresas: Saulės g. 5 Jonučių II k. LT-53277 Kauno r. sav.  
Matininkas(-ė) [redacted] kvalifikacijos pažymėjimo Nr. [redacted] el. pašto adresas (-ai): [redacted]@gmail.com, tel.: + 370 641 894 39

### NUOTEKŲ ŠALINIMO TINKLŲ IR JŲ DALIŲ VERČIŲ NUSTATYMAS

Adresas Klaipėdos m. sav. Klaipėdos m. Šturmanų g.  
Unikalus numeris 4400-6538-4312  
Vertės nustatymo data 2024-10-24

Žymėjimas	Pavadinimas	Kasmetinis vertės mažinimo koeficientas	Matavimo vienetas	Kiekis	Įkainojimo pagrindas	Vidutinė vieneto statybos vertė po indeksavimo, Eur	Atkūrimo kaštai (statybinė vertė), Eur	Nusidėvimas %	Atkuriamoji vertė, Eur	Vietovės pataisos koeficientas	Vidutinė rinkos vertė, Eur
1	2	3	4	5	6	7	8	9	10	11	12
PVC d200	Lietaus nuotekų linijos atkarpa	3,3	m	19,64	NTK 2024-4.2.22	137,5	2700	75	675	1	675
	Viso						2700		675		675

Matininkas [redacted]



\* 1 1 7 1 8 2 7 3 2 1 \*

**UAB "Geoplanas"**

**NEKILNOJAMOJO DAIKTO  
KADASTRINI MATAVIM BYLA**

**Tomas: 1**

**Nekilnojamojo turto objektas: Inžinerinis statinys**

**Registro Nr.: 44/3537966 (Statiniai)**

**Adresas: Klaip dos m. sav. Klaip dos m. Taikos pr.**

**Lap skai ius: 8**

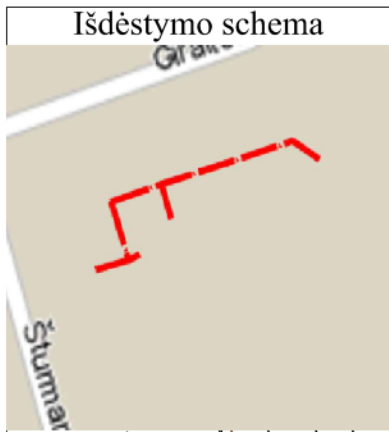
Tomo Nr. 1  
Registro 44/3537966

## BYLOS TOMO VIDAUS APYRAŠAS

Eil. Nr.	Dokumento pavadinimas	Dokumento		Lapų skaič.	Bylos lapų numeriai	Pastabos
		Nr.	Data			
1	Statinio planas "STATINIŲ IŠDĖSTYMO PLANAS"		2024-10-24	1	1	
2	KOORDINAČIŲ ŽINIARAŠTIS KZ		2024-10-24	1	2	
3	VANDENTIEKIO TINKLŲ IR JŲ DALIŲ KADASTRO DUOMENYS 1VF FORMA		2024-10-24	4	3-6	
4	VANDENTIEKIO TINKLŲ IR JŲ DALIŲ VERČIŲ NUSTATYMAS 2VF FORMA		2024-10-24	1	7	

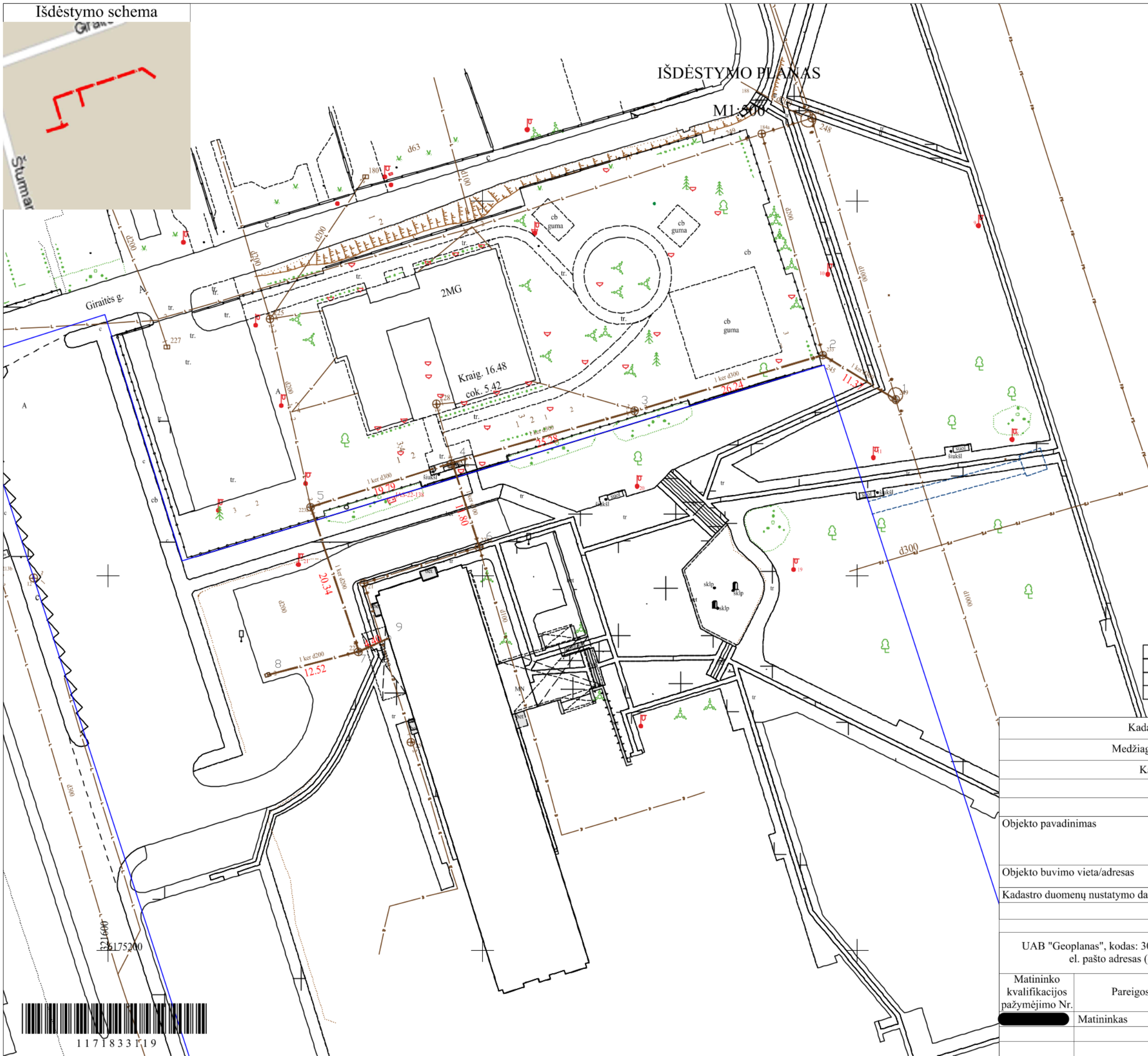
Vidaus apyrašo lapų 7

Matininkas 



IŠDĖSTYMO PLANAS

M1:500



321750  
6175300

Linijų ilgių suma	
Ker d200	37.26
Ker d100	11.80
Ker d300	82.68
Viso:	131.74

Kadastro duomenims nustatyti naudota medžiaga

Medžiagos pavadinimas	Medžiagos parengimo data
Kadastriniai matavimai	2024-10-24
Objekto pavadinimas	Lietaus nuotekų šalinimo tinklai
Objekto buvimo vieta/adresas	Klaipėdos m. sav. Klaipėdos m. Taikos pr.
Kadastro duomenų nustatymo data	2024-10-24

UAB "Geoplanas", kodas: 304119713, adresas: Saulės g. 5 Jonučių II k. LT-53277 Kauno r. sav. el. pašto adresas (-ai): [redacted]@gmail.com, tel.: + 370 641 894 39

Matininko kvalifikacijos pažymėjimo Nr.	Pareigos	Vardas ir pavardė	Data
[redacted]	Matininkas	[redacted]	2024-10-24



1171833119

## KOORDINAČIŲ ŽINIARAŠTIS

**Pavadinimas** Lietaus nuotekų šalinimo tinklai

**Objekto buvimo vieta** Klaipėdos m. sav. Klaipėdos m. Taikos pr.

**Unikalus numeris** 4400-6538-4345

**Koordinacijų sistema: LKS-94**

Taško Nr.	X	Y
1	6175273,52	321705,13
2	6175279,45	321695,43
3	6175271,98	321670,28
4	6175265,07	321645,96
5	6175259,19	321627,06
6	6175253,83	321649,56
7	6175239,89	321633,48
8	6175236,77	321621,35
9	6175241,68	321637,49

Matininkas

2024-10-24 12:30:12



\* 1 1 7 1 8 2 8 8 7 7 \*

Lapas 1 iš 1

UAB "Geoplanas", kodas: 304119713, adresas: Saulės g. 5 Jonučių II k. LT-53277 Kauno r. sav.  
Matininkas(-ė) [redacted] kvalifikacijos pažymėjimo Nr. [redacted], el. pašto adresas (-ai):  
[redacted]@gmail.com, tel.: + 370 641 894 39

## NUOTEKŲ ŠALINIMO TINKLŲ IR JŲ DALIŲ KADASTRO DUOMENYS

### Statinio kadastro duomenys

Adresas Klaipėdos m. sav. Klaipėdos m. Taikos pr.  
Paskirtis Nuotekų šalinimo tinklų  
Pavadinimas Lietaus nuotekų šalinimo tinklai  
Žymėjimas plane L  
Kadastro duomenų nustatymo data 2024-10-24  
Statybos būklė Unikalus numeris 4400-6538-4345

Statybos pradžios metai:	1979	Nuotekų linijos rūšis:	Renkamoji
Statybos pabaigos metai:	1979	Nuotekų linijos būdas:	Lietaus
Rekonstravimo pradžios metai:		Baigtumo procentas: %	100
Rekonstravimo pabaigos metai:		Medžiaga:	Keramika
Kap. remonto pradžios metai:		Ilgis: m	131,74
Kap. remonto pabaigos metai:		Ilgis: km	
Papr. remonto pradžios metai:		Plotas: kv. m	
Papr. remonto pabaigos metai:		Tūris: kub. m	
Statinio kategorija:	Neypatingasis	Kiekis: vnt.	
Nuotekų linijos reikšmė:	Skirstomoji (kvartalinė)	Koordinatė X:	
Nuotekų įrenginio reikšmė:		Koordinatė Y:	

### Statinio sudėtinės dalies kadastro duomenys

Žymėjimas	Ker d200		
Pavadinimas	Lietaus nuotekų linijos atkarpa		
Statybos pradžios metai:	1979	Medžiaga:	Keramika
Statybos pabaigos metai:	1979	Ilgis: m	37,26
Rekonstravimo pradžios metai:		Skersmuo: mm	200
Rekonstravimo pabaigos metai:		Aukštis: m	
Kap. remonto pradžios metai:		Plotis: m	
Kap. remonto pabaigos metai:		Gylis: m	2
Papr. remonto pradžios metai:		Markė:	
Papr. remonto pabaigos metai:			



\* 1 1 7 1 8 3 3 1 1 6 \*

### Statinio sud tin s dalies kadastro duomenys

<b>Žym jimas</b>	Ker d100		
<b>Pavadinimas</b>	Lietaus nuotek linijos atkarpa		
<b>Statybos pradžios metai:</b>	1979	<b>Medžiaga:</b>	Keramika
<b>Statybos pabaigos metai:</b>	1979	<b>Ilgis: m</b>	11,8
<b>Rekonstravimo pradžios metai:</b>		<b>Skersmuo: mm</b>	100
<b>Rekonstravimo pabaigos metai:</b>		<b>Aukštis: m</b>	
<b>Kap. remonto pradžios metai:</b>		<b>Plotis: m</b>	
<b>Kap. remonto pabaigos metai:</b>		<b>Gylis: m</b>	2
<b>Papr. remonto pradžios metai:</b>		<b>Mark :</b>	
<b>Papr. remonto pabaigos metai:</b>			

### Statinio sud tin s dalies kadastro duomenys

<b>Žym jimas</b>	Ker d300		
<b>Pavadinimas</b>	Lietaus nuotek linijos atkarpa		
<b>Statybos pradžios metai:</b>	1979	<b>Medžiaga:</b>	Ketus
<b>Statybos pabaigos metai:</b>	1979	<b>Ilgis: m</b>	82,68
<b>Rekonstravimo pradžios metai:</b>		<b>Skersmuo: mm</b>	300
<b>Rekonstravimo pabaigos metai:</b>		<b>Aukštis: m</b>	
<b>Kap. remonto pradžios metai:</b>		<b>Plotis: m</b>	
<b>Kap. remonto pabaigos metai:</b>		<b>Gylis: m</b>	2
<b>Papr. remonto pradžios metai:</b>		<b>Mark :</b>	
<b>Papr. remonto pabaigos metai:</b>			

### Statinio sud tin s dalies kadastro duomenys

<b>Žym jimas</b>	2		
<b>Pavadinimas</b>	Šulinys		
<b>Statybos pradžios metai:</b>	1979	<b>Ilgis: m</b>	
<b>Statybos pabaigos metai:</b>	1979	<b>Plotis: m</b>	
<b>Rekonstravimo pradžios metai:</b>		<b>Gylis: m</b>	2,64
<b>Rekonstravimo pabaigos metai:</b>		<b>Skersmuo: mm</b>	1000
<b>Kap. remonto pradžios metai:</b>		<b>T ris: kub. m</b>	
<b>Kap. remonto pabaigos metai:</b>		<b>Kiekis: vnt.</b>	1
<b>Papr. remonto pradžios metai:</b>		<b>Koordinat X:</b>	6175279,45
<b>Papr. remonto pabaigos metai:</b>		<b>Koordinat Y:</b>	321695,43
<b>Medžiaga:</b>	Betonas		



\* 1 1 7 1 8 3 3 1 1 6 \*

**Statinio sud tin s dalies kadastro duomenys**

<b>Žym jimas</b>	4		
<b>Pavadinimas</b>	Šulinys		
<b>Statybos pradžios metai:</b>	1979	<b>Ilgis: m</b>	
<b>Statybos pabaigos metai:</b>	1979	<b>Plotis: m</b>	
<b>Rekonstravimo pradžios metai:</b>		<b>Gylis: m</b>	2,6
<b>Rekonstravimo pabaigos metai:</b>		<b>Skersmuo: mm</b>	1000
<b>Kap. remonto pradžios metai:</b>		<b>T ris: kub. m</b>	
<b>Kap. remonto pabaigos metai:</b>		<b>Kiekis: vnt.</b>	1
<b>Papr. remonto pradžios metai:</b>		<b>Koordinat X:</b>	6175265,07
<b>Papr. remonto pabaigos metai:</b>		<b>Koordinat Y:</b>	321645,96
<b>Medžiaga:</b>	Betonas		

**Statinio sud tin s dalies kadastro duomenys**

<b>Žym jimas</b>	5		
<b>Pavadinimas</b>	Šulinys		
<b>Statybos pradžios metai:</b>	1979	<b>Ilgis: m</b>	
<b>Statybos pabaigos metai:</b>	1979	<b>Plotis: m</b>	
<b>Rekonstravimo pradžios metai:</b>		<b>Gylis: m</b>	2,9
<b>Rekonstravimo pabaigos metai:</b>		<b>Skersmuo: mm</b>	1000
<b>Kap. remonto pradžios metai:</b>		<b>T ris: kub. m</b>	
<b>Kap. remonto pabaigos metai:</b>		<b>Kiekis: vnt.</b>	1
<b>Papr. remonto pradžios metai:</b>		<b>Koordinat X:</b>	6175259,19
<b>Papr. remonto pabaigos metai:</b>		<b>Koordinat Y:</b>	321627,06
<b>Medžiaga:</b>	Betonas		

**Statinio sud tin s dalies kadastro duomenys**

<b>Žym jimas</b>	7		
<b>Pavadinimas</b>	Šulinys		
<b>Statybos pradžios metai:</b>	1979	<b>Ilgis: m</b>	
<b>Statybos pabaigos metai:</b>	1979	<b>Plotis: m</b>	
<b>Rekonstravimo pradžios metai:</b>		<b>Gylis: m</b>	2,84
<b>Rekonstravimo pabaigos metai:</b>		<b>Skersmuo: mm</b>	1000
<b>Kap. remonto pradžios metai:</b>		<b>T ris: kub. m</b>	
<b>Kap. remonto pabaigos metai:</b>		<b>Kiekis: vnt.</b>	1
<b>Papr. remonto pradžios metai:</b>		<b>Koordinat X:</b>	6175239,89
<b>Papr. remonto pabaigos metai:</b>		<b>Koordinat Y:</b>	321633,48
<b>Medžiaga:</b>	Betonas		



\* 1 1 7 1 8 3 3 1 1 6 \*

**Statinio sudėtinės dalies kadastro duomenys**

<b>Žymėjimas</b>	6		
<b>Pavadinimas</b>	Šulinys		
<b>Statybos pradžios metai:</b>	1979	<b>Ilgis: m</b>	
<b>Statybos pabaigos metai:</b>	1979	<b>Plotis: m</b>	
<b>Rekonstravimo pradžios metai:</b>		<b>Gylis: m</b>	1,11
<b>Rekonstravimo pabaigos metai:</b>		<b>Skersmuo: mm</b>	1000
<b>Kap. remonto pradžios metai:</b>		<b>Tūris: kub. m</b>	
<b>Kap. remonto pabaigos metai:</b>		<b>Kiekis: vnt.</b>	1
<b>Papr. remonto pradžios metai:</b>		<b>Koordinatė X:</b>	6175253,83
<b>Papr. remonto pabaigos metai:</b>		<b>Koordinatė Y:</b>	321649,56
<b>Medžiaga:</b>	Betonas		

**Statinio sudėtinės dalies kadastro duomenys**

<b>Žymėjimas</b>	8		
<b>Pavadinimas</b>	Šulinys		
<b>Statybos pradžios metai:</b>	1979	<b>Ilgis: m</b>	
<b>Statybos pabaigos metai:</b>	1979	<b>Plotis: m</b>	
<b>Rekonstravimo pradžios metai:</b>		<b>Gylis: m</b>	1,2
<b>Rekonstravimo pabaigos metai:</b>		<b>Skersmuo: mm</b>	425
<b>Kap. remonto pradžios metai:</b>		<b>Tūris: kub. m</b>	
<b>Kap. remonto pabaigos metai:</b>		<b>Kiekis: vnt.</b>	1
<b>Papr. remonto pradžios metai:</b>		<b>Koordinatė X:</b>	6175236,77
<b>Papr. remonto pabaigos metai:</b>		<b>Koordinatė Y:</b>	321621,35
<b>Medžiaga:</b>	Betonas		

Matininkas



\* 1 1 7 1 8 3 3 1 1 6 \*

UAB "Geoplanas", kodas: 304119713, adresas: Saulės g. 5 Jonučių II k. LT-53277 Kauno r. sav.  
 Matininkas(-ė) [redacted], kvalifikacijos pažymėjimo Nr. 2M-M-2863, el. pašto adresas (-ai): [redacted]@gmail.com, tel.: + 370 641 894 39

## NUOTEKŲ ŠALINIMO TINKLŲ IR JŲ DALIŲ VERČIŲ NUSTATYMAS

Adresas Klaipėdos m. sav. Klaipėdos m. Taikos pr.  
 Unikalus numeris 4400-6538-4345  
 Vertės nustatymo data 2024-10-24

Žymėjimas	Pavadinimas	Kasmetinis vertės mažinimo koeficientas	Matavimo vienetas	Kiekis	Įkainojimo pagrindas	Vidutinė vieneto statybos vertė po indeksavimo, Eur	Atkūrimo kaštai (statybinė vertė), Eur	Nusidėėjimas %	Atkuriamoji vertė, Eur	Vietovės pataisos koeficientas	Vidutinė rinkos vertė, Eur
1	2	3	4	5	6	7	8	9	10	11	12
Ker d200	Lietaus nuotekų linijos atkarpa	3,3	m	37,26	NTK 2024-4.2.16	141,47	5270	75	1320	1	1320
Ker d100	Lietaus nuotekų linijos atkarpa	3,3	m	11,8	NTK 2024-4.2.16	134,34	1590	75	396	1	396
Ker d300	Lietaus nuotekų linijos atkarpa	3,3	m	82,68	NTK 2024-4.2.16	150,22	12400	75	3110	1	3110
Viso							19300		4830		4830

Matininkas [redacted]



\* 1 1 7 1 8 3 3 1 1 7 \*

Klaipėdos miesto savivaldybės administracija

**VAMZDYNŲ VIDEO DIAGNOSTIKOS AKTAS Nr. TV-25/01/21-01**  
**2025-01-21**

**Užsakovas:** Klaipėdos miesto savivaldybės administracija

**Vykdytojas:** UAB „Skaidrola“

**Diagnostikos eiga:** buvo atlikti lietaus nuotekų vamzdyno plovimo/valymo hidrodinamine mašina ir lietaus nuotekų vamzdyno TV diagnostikos darbai adresu Taikos pr. 76, Klaipėda.

Atlikus vamzdyno plovimą/valymą hidrodinamine mašina, vamzdyno TV diagnostika buvo atliekama:

1. Atkarpa tarp šulinių Nr. 134a ir Nr. 138a.

Keramikos DN 200 lietaus nuotekų vamzdžio atkarpoje nuo 3,0-io metro iki 6,7-o metro vamzdyje laikosi vanduo, nėra nuolydžio, ties 6,0-u metru yra fiksuojama nesandari vamzdžio sandūra-sujungimas.

2. Atkarpa tarp šulinių Nr. 85b ir Nr. 134a.

Keramikos DN 200 lietaus nuotekų vamzdis ties sandūra-sujungimu, 1-ame metre yra įtrūkęs. Vamzdžio sujungimai-sandūros 2,3-iame ir 3,45-ame metre yra nebesandarios. Vamzdžio atkarpoje nuo 3,5-o m iki 7,0-o metro laikosi/nenubėga paviršinės nuotekos. Vamzdžio sandūros-sujungimai 7,1-ame, 8,3-iame ir 11,8-ame metre yra nebesandarios. Ties vamzdžio sandūra-sujungimu 16,4-ame metre fiksuojamas pasmukęs nuotekų vamzdis. Toliau vedant TV kamerą fiksuojami nesandarumai ties vamzdžio sandūromis-sujungimais: 17,6-ame, 18,9-ame ir 21,2-ame metre. Paviršinių nuotekų vamzdyje nuo 25,0-o metro iki 28,0-o metro fiksuojamos nenubėgančios nuotekos. Vamzdžio 25,8-ame metre yra fiksuojamas perkrytis ir nesandarumas ties 29,5-o metre esančia sujungimu-sandūra.

3. Atkarpa tarp šulinių Nr. 82b ir Nr. 85b.

Keramikos DN200 lietaus nuotekų vamzdyno atkarpoje pažeidimai neužfiksuoti.

4. Atkarpa tarp šulinių Nr. 83a ir Nr. 82b.

Keramikos DN 200 lietaus nuotekų vamzdyje ties 2,2-o metru fiksuojama nesandari sandūra-sujungimas. 9,3-iame metre fiksuojama nesandari sandūra-sujungimas. 12,8-ame metre vamzdžio sandūra-sujungimas yra susidėvėjęs (aptrupėjęs). Ties 15,2-u metru ir 17,6-u metru vamzdžio sandūros-sujungimai yra nuskilusiomis briaunomis. Paviršinių nuotekų vamzdyje nuo 18,0-o metro iki 23,0-io metro laikosi nenubėgančios nuotekos. 20,0-ame fiksuojamas prasiskyręs vamzdis ties sandūra-sujungimu. Vamzdžio sandūra-sujungimas ties 22,3-iu metru yra nesandarus.

5. Atkarpa tarp šulinių Nr. 86 ir Nr. 83a.

Keramikos DN 200 lietaus nuotekų vamzdžio sandūra-sujungimas ties 1,8-u ir 3,0-iu metru yra aptrupėjusiomis briaunomis. Ties 7,7-u metru fiksuojamas pasmukęs paviršinių nuotekų vamzdis ir atsiradęs nesandarumas ties vamzdžio sandūra-sujungimu. Nuotekų vamzdis ties 8,8-u metru yra aptrupėjusiomis briaunomis ir šiek tiek pasmukęs. Nuotekų vamzdžio sandūros-sujungimai ties 11,2-u ir 12,3-iu metru yra nesandarūs. Ties 13,5-u metru per nuotekų vamzdžio sandūrą-sujungimą matosi gruntas, kuris byra į vamzdyną.

6. Atkarpa tarp šulinių Nr. 86 ir Nr. 90.

Keramikos DN 200 lietaus nuotekų vamzdyje fiksuojamos nenuubėgančios paviršinės nuotekos nuo šulinio iki 3,0-io metro. 6,6-ame metre nuotekų vamzdžio sandūra-sujungimas yra nesandarus. 7,86-ame metre per vamzdžio sandūrą-sujungimą matosi gruntas, kuris patenka į vamzdyną. Nuotekų vamzdžio 9,0-ame metre fiksuojamas vamzdžio sandūros-sujungimo susidėvėjimas (aptrupėjęs).

7. Atkarpa tarp šulinių Nr. 90 ir Nr. 81a.

Keramikos DN200 lietaus nuotekų vamzdyno atkarpoje pažeidimai neužfiksuoti.

8. Atkarpa tarp šulinių Nr. 81a ir Nr. 82a.

Keramikos DN200 lietaus nuotekų vamzdyje fiksuojamos nenuubėgančios paviršinės nuotekos nuo šulinio iki 1,7-o metro, kiti pažeidimai neužfiksuoti.

9. Atkarpa tarp šulinių Nr. 82A ir Nr. 87A.

Keramikos DN200 lietaus nuotekų vamzdyje fiksuojamos nenuubėgančios paviršinės nuotekos nuo šulinio iki 3,0-io metro. Ties vamzdžio 3,2-u metru yra fiksuojamas nesandarumas ties vamzdžio sujungimu. Ties 10,47-u metru fiksuojamas nesandarus vamzdžio sujungimas, per kurį patenka gruntas į vamzdyną. Paviršinių nuotekų vamzdis nuo 14,5-o metro iki 16,7-o metro yra sulūžęs, per vamzdžio sienelėse esančius įtrūkimus ir atsiradusias skylės į vamzdyną patenka gruntas, vamzdyje yra fiksuojamos augalų šaknys.

10. Atkarpa tarp šulinių Nr. 87a ir Nr. 86a.

Keramikos DN 200 lietaus nuotekų vamzdyje fiksuojamos nenuubėgančios paviršinės nuotekos nuo šulinio iki 3,0-io metro. 3,6-ame metre per vamzdžio sandūrą-sujungimą matosi gruntas, kuris patenka į vamzdyną. Ties vamzdžio 5,0-u metru per vamzdžio sandūrą-sujungimą matosi gruntas, kuris patenka į vamzdyną. 6,9-ame metre yra fiksuojamas įlūžęs nuotekų vamzdis, matosi gruntas, kuris patenka į vamzdyną. 8,28-ame metre yra fiksuojamas netinkamai įrengtas vamzdžių sujungimas. Nuo 5,0-o metro iki 9,0-o metro yra fiksuojamos nenuubėgančios nuotekos. Toliau 9,0-o metro TV kameros įvesti nepavyko.

11. Atkarpa tarp šulinių Nr. 74a ir Nr. 86a.

Keramikos DN 200 lietaus nuotekų vamzdžio 5,4-ame metre yra fiksuojamas vamzdžio perkrytis. 7,69-ame metre yra fiksuojamas lūžęs nuotekų vamzdis, matosi gruntas, kuris patenka į

vamzdyną. Nuo 5,4-o metro iki 7,7-o metro nuotekų vamzdyje yra fiksuojamos nenuubėgančios nuotekos. Toliau TV kameros įvesti nepavyko.

12. Atkarpa tarp šulinių Nr. 22 ir Nr. A.

Keramikos DN200 lietaus nuotekų vamzdžio 1,0-ame metre yra fiksuojamas nesandarumas ties vamzdžio sujungimu-sandūra, į vamzdyną patenka gruntas, kuris užkemša vamzdyną. Ties 4,6-u metru yra fiksuojamas atitrūkęs paviršinių nuotekų vamzdis per vamzdžio sandūrą-sujungimą. 6,7-ame metre yra fiksuojama nesandari vamzdžio sandūra-sujungimas, ties 9,27-u metru per nuotekų vamzdžio sandūrą-sujungimą matosi gruntas, kuris byra į vamzdyną ir užkemša vamzdyną.

13. Atkarpa tarp šulinių Nr. 22 ir Nr. 223a.

Keramikos DN200 paviršinių nuotekų vamzdyno atkarpoje pažeidimai neužfiksuoti.

14. Atkarpa tarp šulinių Nr. 223a ir Nr. 221a.

Keramikos DN200 paviršinių nuotekų vamzdyno atkarpoje nuo 2,0-o metro iki šulinio Nr. 221a yra fiksuojamos nenuubėgančios paviršinės nuotekos.

15. Atkarpa tarp šulinių Nr. 221a ir Nr. 247.

Keramikos DN200 paviršinių nuotekų vamzdyno atkarpoje nuo 3,0-io metro iki šulinio Nr. 247 yra fiksuojamos nenuubėgančios paviršinės nuotekos.

16. Atkarpa tarp šulinių Nr. 233 ir Nr. 247.

Keramikos DN200 paviršinių nuotekų vamzdyno atkarpoje nuo šulinio Nr. 233 iki vamzdyno 16,0-o metro yra fiksuojamos nenuubėgančios paviršinės nuotekos. Ties 14,2-u metru yra fiksuojamas nesandarumas ties vamzdžio sujungimu-sandūra, į vamzdyną patenka gruntas, kuris užkemša vamzdyną, 17,8-ame metre yra fiksuojama nesandari vamzdžio sandūra-sujungimas.

17. Atkarpa tarp šulinių Nr. 233 ir Nr. 241.

Keramikos DN200 paviršinių nuotekų vamzdyno atkarpoje nuo 6,0-o metro iki šulinio Nr. 241 yra fiksuojamos nenuubėgančios paviršinės nuotekos.

18. Atkarpa tarp šulinių Nr. 150 ir Nr. 148.



Keramikos DN200 paviršinių nuotekų vamzdyje ties 2,0-u metru yra fiksuojama nesandari vamzdžio sandūra-sujungimas. Vamzdžio atkarpoje nuo 10,5-o metro iki 13,0-o metro yra fiksuojamos nenuubėgančios paviršinės nuotekos.

**Išvada:** paviršinių nuotekų sistemos vamzdynas neatitinka STR2.07.01:2003 keliamų reikalavimų, vamzdyno sujungimai yra pažeisti, nuolydžiai neatitinka keliamų reikalavimų. Per pažeistas/nesandarias vamzdyno vietas į vamzdyną patenka gruntas ir užkemša vamzdyną.

**Rekomenduojama:** atlikti paviršinių nuotekų vamzdynų keitimo/remonto darbus pagal STR keliamus reikalavimus.

**Pridedama:** vamzdyno TV diagnostikos video medžiaga.

Direktorius



## Projekto suvestinė

Užsakymas	Klaipėdos M Savivaldybė L Taikos 76 Klaipėda
Projektas	04
Diagnostikos duomenys	05.12.2024 - 21.01.2025
Bendras apžiūrėtas ilgis	249.13
Bendras tinklo tarpo ilgis	249.13
Bendras neapžiūrėtas ilgis	0.00

Diagnostiką atliko:	Patikrino:	Prieme:
---------------------	------------	---------

Atspausdinta: 21.01.2025


## Turinys

Tinklo tarpas	134a	138a	3
Tinklo tarpas	150	148	5
Tinklo tarpas	22	223a	7
Tinklo tarpas	22	A	9
Tinklo tarpas	221a	247	11
Tinklo tarpas	223a	221a	13
Tinklo tarpas	233	241	15
Tinklo tarpas	233	247	17
Tinklo tarpas	74a	86a	19
Tinklo tarpas	81a	82a	21
Tinklo tarpas	82a	87a	23
Tinklo tarpas	82b	85b	25
Tinklo tarpas	83a	82b	27
Tinklo tarpas	85b	134a	29
Tinklo tarpas	86	83a	31
Tinklo tarpas	86	90	33
Tinklo tarpas	87a	86a	35
Tinklo tarpas	90	81a	37
Nuolydis	134a	138a	39
Nuolydis	150	148	40
Nuolydis	22	223a	41
Nuolydis	22	A	42
Nuolydis	221a	247	43
Nuolydis	223a	221a	44
Nuolydis	233	241	45
Nuolydis	233	247	46
Nuolydis	74a	86a	47
Nuolydis	81a	82a	48
Nuolydis	82a	87a	49
Nuolydis	82b	85b	50
Nuolydis	83a	82b	51
Nuolydis	85b	134a	52
Nuolydis	86	83a	53
Nuolydis	86	90	54
Nuolydis	87a	86a	55
Nuolydis	90	81a	56
Darbu suvestinė			57
Nuotraukos			58

Tinklo tarpo ataskaita Nr. 5

Data 09.12.2024

Pašto kodas	Miestas	Tinklo tarpo numeris	Kanalizacijos rušis	Tinklo tarpo ilgis
	<b>Klaipėda</b>	<b>134a 138a</b>	<b>Lietaus nuotekynas</b>	<b>7.17m</b>
	Gatvė	Pradžios šulinys	Tekmes kryptis	Apžiuretas atstumas
	<b>Taikos 76</b>	<b>134a</b>	<b>pagal</b>	<b>7.17m</b>
		Pabaigos šulinys	Medžiaga	Profilis / DN
		<b>138a</b>	<b>Keramika</b>	<b>ACAA/200</b>





\_InspectionLength  
7.17 m

3 / 59

Tinklo tarpo ataskaita Nr. 5

Data 09.12.2024

Pašto kodas	Miestas	Tinklo tarpo numeris	Kanalizacijos rušis	Tinklo tarpo ilgis
	<b>Klaipėda</b>	<b>134a 138a</b>	<b>Lietaus nuotekynas</b>	<b>7.17m</b>
	Gatvė	Pradžios šulinys	Tekmės kryptis	Apžiuretas atstumas
	<b>Taikos 76</b>	<b>134a</b>	<b>pagal</b>	<b>7.17m</b>
		Pabaigos šulinys	Medžiaga	Profilis / DN
		<b>138a</b>	<b>Keramika</b>	<b>ACAA/200</b>

Nuotolis (m)	Ivykis	Nuotrauka	Video
0.00	[BCDA] Pradžios mazgas, šulinys		00000022 05:36:56
7.17	[BCEA] Pabaigos mazgas, šulinys		00000023 05:37:32


\_InspectionLength  
7.17 m

4 / 59

Tinklo tarpo ataskaita Nr. 12

Data 09.12.2024

Pašto kodas	Miestas	Tinklo tarpo numeris	Kanalizacijos rušis	Tinklo tarpo ilgis
	<b>Klaipėda</b>	<b>150 148</b>	<b>Lietaus nuotekynas</b>	<b>14.32m</b>
	Gatvė	Pradžios šulinys	Tekmes kryptis	Apžiuretas atstumas
	<b>Taikos 76</b>	<b>150</b>	<b>pagal</b>	<b>14.32m</b>
		Pabaigos šulinys	Medžiaga	Profilis / DN
		<b>148</b>	<b>Keramika</b>	<b>ACAA/200</b>



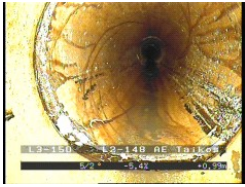

\_InspectionLength  
14.32 m

5 / 59

Tinklo tarpo ataskaita Nr. 12

Data 09.12.2024

Pašto kodas	Miestas	Tinklo tarpo numeris	Kanalizacijos rušis	Tinklo tarpo ilgis
	<b>Klaipėda</b>	<b>150 148</b>	<b>Lietaus nuotekynas</b>	<b>14.32m</b>
	Gatve	Pradžios šulinys	Tekmes kryptis	Apžiuretas atstumas
	<b>Taikos 76</b>	<b>150</b>	<b>pagal</b>	<b>14.32m</b>
		Pabaigos šulinys	Medžiaga	Profilis / DN
		<b>148</b>	<b>Keramika</b>	<b>ACAA/200</b>

Nuotolis (m)	Ivykis	Nuotrauka	Video
0.00	[BCDA] Pradžios mazgas, šulinys		00000020 05:35:49
14.32	[BCEA] Pabaigos mazgas, šulinys		00000021 05:36:56


\_InspectionLength  
14.32 m

6 / 59

Tinklo tarpo ataskaita Nr. 14

Data 16.12.2024

Pašto kodas	Miestas	Tinklo tarpo numeris	Kanalizacijos rušis	Tinklo tarpo ilgis
	<b>Klaipėda</b>	<b>22 223a</b>	<b>Lietaus nuotekynas</b>	<b>19.37m</b>
	Gatvė	Pradžios šulinys	Tekmes kryptis	Apžiuretas atstumas
	<b>Taikos 76</b>	<b>22</b>	<b>pagal</b>	<b>19.37m</b>
		Pabaigos šulinys	Medžiaga	Profilis / DN
		<b>223a</b>	<b>Keramika</b>	<b>ACAA/200</b>





\_InspectionLength  
19.37 m

7 / 59

Tinklo tarpo ataskaita Nr. 14

Data 16.12.2024

Pašto kodas	Miestas	Tinklo tarpo numeris	Kanalizacijos rušis	Tinklo tarpo ilgis
	<b>Klaipėda</b>	<b>22 223a</b>	<b>Lietaus nuotekynas</b>	<b>19.37m</b>
	Gatvė	Pradžios šulinys	Tekmės kryptis	Apžiuretas atstumas
	<b>Taikos 76</b>	<b>22</b>	<b>pagal</b>	<b>19.37m</b>
		Pabaigos šulinys	Medžiaga	Profilis / DN
		<b>223a</b>	<b>Keramika</b>	<b>ACAA/200</b>

Nuotolis (m)	Ivykis	Nuotrauka	Video
0.00	[BCDA] Pradžios mazgas, šulinys		00000026 06:20:36
19.37	[BCEA] Pabaigos mazgas, šulinys		00000027 06:23:08


\_InspectionLength  
19.37 m

8 / 59

Tinklo tarpo ataskaita Nr. 13

Data 16.12.2024

Pašto kodas	Miestas	Tinklo tarpo numeris	Kanalizacijos rušis	Tinklo tarpo ilgis
	<b>Klaipėda</b>	<b>22 A</b>	<b>Lietaus nuotekynas</b>	<b>11.94m</b>
	Gatvė	Pradžios šulinys	Tekmės kryptis	Apžiuretas atstumas
	<b>Taikos 76</b>	<b>22</b>	<b>prieš</b>	<b>11.94m</b>
		Pabaigos šulinys	Medžiaga	Profilis / DN
		<b>A</b>	<b>Keramika</b>	<b>ACAA/200</b>





\_InspectionLength  
11.94 m

9 / 59

Tinklo tarpo ataskaita Nr. 13

Data 16.12.2024

Pašto kodas	Miestas	Tinklo tarpo numeris	Kanalizacijos rušis	Tinklo tarpo ilgis
	<b>Klaipėda</b>	<b>22 A</b>	<b>Lietaus nuotekynas</b>	<b>11.94m</b>
	Gatvė	Pradžios šulinys	Tekmės kryptis	Apžiuretas atstumas
	<b>Taikos 76</b>	<b>22</b>	<b>prieš</b>	<b>11.94m</b>
		Pabaigos šulinys	Medžiaga	Profilis / DN
		<b>A</b>	<b>Keramika</b>	<b>ACAA/200</b>

Nuotolis (m)	Ivykis	Nuotrauka	Video
0.00	[BCDA] Pradžios mazgas, šulinys		00000024 06:16:50
11.94	[BCEA] Pabaigos mazgas, šulinys		00000025 06:20:36


\_InspectionLength  
11.94 m

10 / 59

Tinklo tarpo ataskaita Nr. 16

Data 16.01.2025

Pašto kodas	Miestas	Tinklo tarpo numeris	Kanalizacijos rušis	Tinklo tarpo ilgis
	<b>Klaipėda</b>	<b>221a 247</b>	<b>Lietaus nuotekynas</b>	<b>24.47m</b>
	Gatvė	Pradžios šulinys	Tekmės kryptis	Apžiuretas atstumas
	<b>Taikos 76</b>	<b>221a</b>	<b>pagal</b>	<b>24.47m</b>
		Pabaigos šulinys	Medžiaga	Profilis / DN
		<b>247</b>	<b>Keramika</b>	<b>ACAA/300</b>





\_InspectionLength  
24.47 m

11 / 59

Tinklo tarpo ataskaita Nr. 16

Data 16.01.2025

Pašto kodas	Miestas	Tinklo tarpo numeris	Kanalizacijos rušis	Tinklo tarpo ilgis
	<b>Klaipėda</b>	<b>221a 247</b>	<b>Lietaus nuotekynas</b>	<b>24.47m</b>
	Gatve	Pradžios šulinys	Tekmes kryptis	Apžiuretas atstumas
	<b>Taikos 76</b>	<b>221a</b>	<b>pagal</b>	<b>24.47m</b>
		Pabaigos šulinys	Medžiaga	Profilis / DN
		<b>247</b>	<b>Keramika</b>	<b>ACAA/300</b>

Nuotolis (m)	Ivykis	Nuotrauka	Video
0.00	[BCDA] Pradžios mazgas, šulinys		00000032 09:10:25
24.47	[BCEA] Pabaigos mazgas, šulinys		00000035 09:12:05


\_InspectionLength  
24.47 m

12 / 59

Tinklo tarpo ataskaita Nr. 15

Data 17.12.2024

Pašto kodas	Miestas	Tinklo tarpo numeris	Kanalizacijos rušis	Tinklo tarpo ilgis
	<b>Klaipėda</b>	<b>223a 221a</b>	<b>Lietaus nuotekynas</b>	<b>18.21m</b>
	Gatvė	Pradžios šulinys	Tekmes kryptis	Apžiuretas atstumas
	<b>Taikos 76</b>	<b>223a</b>	<b>pagal</b>	<b>18.21m</b>
		Pabaigos šulinys	Medžiaga	Profilis / DN
		<b>221a</b>	<b>Keramika</b>	<b>ACAA/300</b>



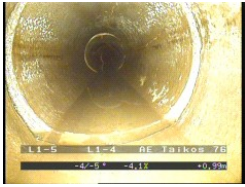

\_InspectionLength  
18.21 m

13 / 59

Tinklo tarpo ataskaita Nr. 15

Data 17.12.2024

Pašto kodas	Miestas	Tinklo tarpo numeris	Kanalizacijos rušis	Tinklo tarpo ilgis
	<b>Klaipėda</b>	<b>223a 221a</b>	<b>Lietaus nuotekynas</b>	<b>18.21m</b>
	Gatvė	Pradžios šulinys	Tekmės kryptis	Apžiuretas atstumas
	<b>Taikos 76</b>	<b>223a</b>	<b>pagal</b>	<b>18.21m</b>
		Pabaigos šulinys	Medžiaga	Profilis / DN
		<b>221a</b>	<b>Keramika</b>	<b>ACAA/300</b>

Nuotolis (m)	Ivykis	Nuotrauka	Video
0.00	[BCDA] Pradžios mazgas, šulinys		00000028 08:08:45
18.21	[BCEA] Pabaigos mazgas, šulinys		00000029 08:10:31


\_InspectionLength  
18.21 m

14 / 59

Tinklo tarpo ataskaita Nr. 18

Data 17.01.2025

Pašto kodas	Miestas	Tinklo tarpo numeris	Kanalizacijos rušis	Tinklo tarpo ilgis
	<b>Klaipėda</b>	<b>233 241</b>	<b>Lietaus nuotekynas</b>	<b>9.93m</b>
	Gatvė	Pradžios šulinys	Tekmės kryptis	Apžiuretas atstumas
	<b>Taikos 76</b>	<b>233</b>	<b>pagal</b>	<b>9.93m</b>
		Pabaigos šulinys	Medžiaga	Profilis / DN
		<b>241</b>	<b>Keramika</b>	<b>ACAA/300</b>





\_InspectionLength  
9.93 m

15 / 59

Tinklo tarpo ataskaita Nr. 18

Data 17.01.2025

Pašto kodas	Miestas	Tinklo tarpo numeris	Kanalizacijos rušis	Tinklo tarpo ilgis
	<b>Klaipėda</b>	<b>233 241</b>	<b>Lietaus nuotekynas</b>	<b>9.93m</b>
	Gatve	Pradžios šulinys	Tekmės kryptis	Apžiuretas atstumas
	<b>Taikos 76</b>	<b>233</b>	<b>pagal</b>	<b>9.93m</b>
		Pabaigos šulinys	Medžiaga	Profilis / DN
		<b>241</b>	<b>Keramika</b>	<b>ACAA/300</b>

Nuotolis (m)	Ivykis	Nuotrauka	Video
0.00	[BCDA] Pradžios mazgas, šulinys		00000033 08:06:46
9.93	[BCEA] Pabaigos mazgas, šulinys		00000034 08:07:37


\_InspectionLength  
9.93 m

16 / 59

Tinklo tarpo ataskaita Nr. 17

Data 16.01.2025

Pašto kodas	Miestas	Tinklo tarpo numeris	Kanalizacijos rušis	Tinklo tarpo ilgis
	<b>Klaipėda</b>	<b>233 247</b>	<b>Lietaus nuotekynas</b>	<b>23.81m</b>
	Gatvė	Pradžios šulinys	Tekmės kryptis	Apžiuretas atstumas
	<b>Taikos 76</b>	<b>233</b>	<b>prieš</b>	<b>23.81m</b>
		Pabaigos šulinys	Medžiaga	Profilis / DN
		<b>247</b>	<b>Keramika</b>	<b>ACAA/300</b>





\_InspectionLength  
23.81 m

17 / 59

Tinklo tarpo ataskaita Nr. 17

Data 16.01.2025

Pašto kodas	Miestas	Tinklo tarpo numeris	Kanalizacijos rušis	Tinklo tarpo ilgis
	<b>Klaipėda</b>	<b>233 247</b>	<b>Lietaus nuotekynas</b>	<b>23.81m</b>
	Gatvė	Pradžios šulinys	Tekmės kryptis	Apžiuretas atstumas
	<b>Taikos 76</b>	<b>233</b>	<b>prieš</b>	<b>23.81m</b>
		Pabaigos šulinys	Medžiaga	Profilis / DN
		<b>247</b>	<b>Keramika</b>	<b>ACAA/300</b>

Nuotolis (m)	Ivykis	Nuotrauka	Video
0.00	[BCDA] Pradžios mazgas, šulinys		00000030 07:54:51
23.81	[BCEA] Pabaigos mazgas, šulinys		00000031 07:57:21


\_InspectionLength  
23.81 m

18 / 59

Tinklo tarpo ataskaita Nr. 11

Data 09.12.2024

Pašto kodas	Miestas	Tinklo tarpo numeris	Kanalizacijos rušis	Tinklo tarpo ilgis
	<b>Klaipėda</b>	<b>74a 86a</b>	<b>Lietaus nuotekynas</b>	<b>7.85m</b>
	Gatvė	Pradžios šulinys	Tekmes kryptis	Apžiuretas atstumas
	<b>Taikos 76</b>	<b>74a</b>	<b>pagal</b>	<b>7.85m</b>
		Pabaigos šulinys	Medžiaga	Profilis / DN
		<b>86a</b>	<b>Keramika</b>	<b>ACAA/200</b>



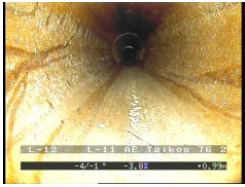

\_InspectionLength  
7.85 m

19 / 59

Tinklo tarpo ataskaita Nr. 11

Data 09.12.2024

Pašto kodas	Miestas	Tinklo tarpo numeris	Kanalizacijos rušis	Tinklo tarpo ilgis
	<b>Klaipėda</b>	<b>74a 86a</b>	<b>Lietaus nuotekynas</b>	<b>7.85m</b>
	Gatvė	Pradžios šulinys	Tekmės kryptis	Apžiuretas atstumas
	<b>Taikos 76</b>	<b>74a</b>	<b>pagal</b>	<b>7.85m</b>
		Pabaigos šulinys	Medžiaga	Profilis / DN
		<b>86a</b>	<b>Keramika</b>	<b>ACAA/200</b>

Nuotolis (m)	Ivykis	Nuotrauka	Video
0.00	[BCDA] Pradžios mazgas, šulinys		00000018 05:33:44
7.85	[BCEA] Pabaigos mazgas, šulinys		00000019 05:35:49


\_InspectionLength  
7.85 m

20 / 59

Tinklo tarpo ataskaita Nr. 8

Data 05.12.2024

Pašto kodas	Miestas	Tinklo tarpo numeris	Kanalizacijos rušis	Tinklo tarpo ilgis
	<b>Klaipėda</b>	<b>81a 82a</b>	<b>Lietaus nuotekynas</b>	<b>3.28m</b>
	Gatvė	Pradžios šulinys	Tekmės kryptis	Apžiuretas atstumas
	<b>Taikos 76</b>	<b>81a</b>	<b>prieš</b>	<b>3.28m</b>
		Pabaigos šulinys	Medžiaga	Profilis / DN
		<b>82a</b>	<b>Keramika</b>	<b>ACAA/200</b>





\_InspectionLength  
3.28 m

21 / 59

Tinklo tarpo ataskaita Nr. 8

Data 05.12.2024

Pašto kodas	Miestas	Tinklo tarpo numeris	Kanalizacijos rušis	Tinklo tarpo ilgis
	<b>Klaipėda</b>	<b>81a 82a</b>	<b>Lietaus nuotekynas</b>	<b>3.28m</b>
	Gatve	Pradžios šulinys	Tekmes kryptis	Apžiuretas atstumas
	<b>Taikos 76</b>	<b>81a</b>	<b>prieš</b>	<b>3.28m</b>
		Pabaigos šulinys	Medžiaga	Profilis / DN
		<b>82a</b>	<b>Keramika</b>	<b>ACAA/200</b>

Nuotolis (m)	Ivykis	Nuotrauka	Video
0.00	[BCDA] Pradžios mazgas, šulinys		00000012 05:17:56
3.28	[BCEA] Pabaigos mazgas, šulinys		00000013 05:18:12


\_InspectionLength  
3.28 m

22 / 59

Tinklo tarpo ataskaita Nr. 9

Data 05.12.2024

Pašto kodas	Miestas	Tinklo tarpo numeris	Kanalizacijos rušis	Tinklo tarpo ilgis
	<b>Klaipėda</b>	<b>82a 87a</b>	<b>Lietaus nuotekynas</b>	<b>17.78m</b>
	Gatvė	Pradžios šulinys	Tekmės kryptis	Apžiuretas atstumas
	<b>Taikos 76</b>	<b>82a</b>	<b>prieš</b>	<b>17.78m</b>
		Pabaigos šulinys	Medžiaga	Profilis / DN
		<b>87a</b>	<b>Keramika</b>	<b>ACAA/200</b>





\_InspectionLength  
17.78 m

23 / 59

Tinklo tarpo ataskaita Nr. 9

Data 05.12.2024

Pašto kodas	Miestas	Tinklo tarpo numeris	Kanalizacijos rušis	Tinklo tarpo ilgis
	<b>Klaipėda</b>	<b>82a 87a</b>	<b>Lietaus nuotekynas</b>	<b>17.78m</b>
	Gatve	Pradžios šulinys	Tekmės kryptis	Apžiuretas atstumas
	<b>Taikos 76</b>	<b>82a</b>	<b>prieš</b>	<b>17.78m</b>
		Pabaigos šulinys	Medžiaga	Profilis / DN
		<b>87a</b>	<b>Keramika</b>	<b>ACAA/200</b>

Nuotolis (m)	Ivykis	Nuotrauka	Video
0.00	[BCDA] Pradžios mazgas, šulinys		00000014 05:18:12
17.78	[BCEA] Pabaigos mazgas, šulinys		00000015 05:22:46


\_InspectionLength  
17.78 m

24 / 59

Tinklo tarpo ataskaita Nr. 3

Data 05.12.2024

Pašto kodas	Miestas	Tinklo tarpo numeris	Kanalizacijos rušis	Tinklo tarpo ilgis
	<b>Klaipėda</b>	<b>82b 85b</b>	<b>Lietaus nuotekynas</b>	<b>3.13m</b>
	Gatve	Pradžios šulinys	Tekmes kryptis	Apžiuretas atstumas
	<b>Taikos 76</b>	<b>82b</b>	<b>pagal</b>	<b>3.13m</b>
		Pabaigos šulinys	Medžiaga	Profilis / DN
		<b>85b</b>	<b>Keramika</b>	<b>ACAA/200</b>





\_InspectionLength  
3.13 m

25 / 59

Tinklo tarpo ataskaita Nr. 3

Data 05.12.2024

Pašto kodas	Miestas	Tinklo tarpo numeris	Kanalizacijos rušis	Tinklo tarpo ilgis
	<b>Klaipėda</b>	<b>82b 85b</b>	<b>Lietaus nuotekynas</b>	<b>3.13m</b>
	Gatve	Pradžios šulinys	Tekmes kryptis	Apžiuretas atstumas
	<b>Taikos 76</b>	<b>82b</b>	<b>pagal</b>	<b>3.13m</b>
		Pabaigos šulinys	Medžiaga	Profilis / DN
		<b>85b</b>	<b>Keramika</b>	<b>ACAA/200</b>

Nuotolis (m)	Ivykis	Nuotrauka	Video
0.00	[BCDA] Pradžios mazgas, šulinys		00000005 05:11:03
3.13	[BCEA] Pabaigos mazgas, šulinys		00000006 05:12:07


\_InspectionLength  
3.13 m

26 / 59

Tinklo tarpo ataskaita Nr. 2

Data 05.12.2024

Pašto kodas	Miestas	Tinklo tarpo numeris	Kanalizacijos rušis	Tinklo tarpo ilgis
	<b>Klaipėda</b>	<b>83a 82b</b>	<b>Lietaus nuotekynas</b>	<b>23.75m</b>
	Gatvė	Pradžios šulinys	Tekmes kryptis	Apžiuretas atstumas
	<b>Taikos 76</b>	<b>83a</b>	<b>pagal</b>	<b>23.75m</b>
		Pabaigos šulinys	Medžiaga	Profilis / DN
		<b>82b</b>	<b>Keramika</b>	<b>ACAA/200</b>





\_InspectionLength  
23.75 m

27 / 59

Tinklo tarpo ataskaita Nr. 2

Data 05.12.2024

Pašto kodas	Miestas	Tinklo tarpo numeris	Kanalizacijos rušis	Tinklo tarpo ilgis
	<b>Klaipėda</b>	<b>83a 82b</b>	<b>Lietaus nuotekynas</b>	<b>23.75m</b>
	Gatvė	Pradžios šulinys	Tekmes kryptis	Apžiuretas atstumas
	<b>Taikos 76</b>	<b>83a</b>	<b>pagal</b>	<b>23.75m</b>
		Pabaigos šulinys	Medžiaga	Profilis / DN
		<b>82b</b>	<b>Keramika</b>	<b>ACAA/200</b>

Nuotolis (m)	Ivykis	Nuotrauka	Video
0.00	[BCDA] Pradžios mazgas, šulinys		00000003 05:06:29
23.75	[BCEA] Pabaigos mazgas, šulinys		00000004 05:11:03


\_InspectionLength  
23.75 m

28 / 59

Tinklo tarpo ataskaita Nr. 4

Data 05.12.2024

Pašto kodas	Miestas	Tinklo tarpo numeris	Kanalizacijos rušis	Tinklo tarpo ilgis
	<b>Klaipėda</b>	<b>85b 134a</b>	<b>Lietaus nuotekynas</b>	<b>30.56m</b>
	Gatvė	Pradžios šulinys	Tekmes kryptis	Apžiuretas atstumas
	<b>Taikos 76</b>	<b>85b</b>	<b>pagal</b>	<b>30.56m</b>
		Pabaigos šulinys	Medžiaga	Profilis / DN
		<b>134a</b>	<b>Keramika</b>	<b>ACAA/200</b>





\_InspectionLength  
30.56 m

29 / 59

Tinklo tarpo ataskaita Nr. 4

Data 05.12.2024

Pašto kodas	Miestas	Tinklo tarpo numeris	Kanalizacijos rušis	Tinklo tarpo ilgis
	<b>Klaipėda</b>	<b>85b 134a</b>	<b>Lietaus nuotekynas</b>	<b>30.56m</b>
	Gatve	Pradžios šulinys	Tekmes kryptis	Apžiuretas atstumas
	<b>Taikos 76</b>	<b>85b</b>	<b>pagal</b>	<b>30.56m</b>
		Pabaigos šulinys	Medžiaga	Profilis / DN
		<b>134a</b>	<b>Keramika</b>	<b>ACAA/200</b>

Nuotolis (m)	Ivykis	Nuotrauka	Video
0.00	[BCDA] Pradžios mazgas, šulinys		00000007 05:12:07
30.56	[BCEA] Pabaigos mazgas, šulinys		00000008 05:15:47


\_InspectionLength  
30.56 m

30 / 59

Tinklo tarpo ataskaita Nr. 1

Data 05.12.2024

Pašto kodas	Miestas	Tinklo tarpo numeris	Kanalizacijos rušis	Tinklo tarpo ilgis
	<b>Klaipėda</b>	<b>86 83a</b>	<b>Lietaus nuotekynas</b>	<b>14.08m</b>
	Gatvė	Pradžios šulinys	Tekmes kryptis	Apžiuretas atstumas
	<b>Taikos 76</b>	<b>86</b>	<b>pagal</b>	<b>14.08m</b>
		Pabaigos šulinys	Medžiaga	Profilis / DN
		<b>83a</b>	<b>Keramika</b>	<b>ACAA/200</b>



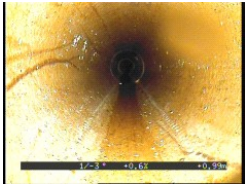

\_InspectionLength  
14.08 m

31 / 59

Tinklo tarpo ataskaita Nr. 1

Data 05.12.2024

Pašto kodas	Miestas	Tinklo tarpo numeris	Kanalizacijos rušis	Tinklo tarpo ilgis
	<b>Klaipėda</b>	<b>86 83a</b>	<b>Lietaus nuotekynas</b>	<b>14.08m</b>
	Gatvė	Pradžios šulinys	Tekmės kryptis	Apžiuretas atstumas
	<b>Taikos 76</b>	<b>86</b>	<b>pagal</b>	<b>14.08m</b>
		Pabaigos šulinys	Medžiaga	Profilis / DN
		<b>83a</b>	<b>Keramika</b>	<b>ACAA/200</b>

Nuotolis (m)	Ivykis	Nuotrauka	Video
0.00	[BCDA] Pradžios mazgas, šulinys		00000001 05:04:10
14.08	[BCEA] Pabaigos mazgas, šulinys		00000002 05:06:29


\_InspectionLength  
14.08 m

32 / 59

Tinklo tarpo ataskaita Nr. 6

Data 05.12.2024

Pašto kodas	Miestas	Tinklo tarpo numeris	Kanalizacijos rušis	Tinklo tarpo ilgis
	<b>Klaipėda</b>	<b>86 90</b>	<b>Lietaus nuotekynas</b>	<b>10.54m</b>
	Gatve	Pradžios šulinys	Tekmes kryptis	Apžiuretas atstumas
	<b>Taikos 76</b>	<b>86</b>	<b>prieš</b>	<b>10.54m</b>
		Pabaigos šulinys	Medžiaga	Profilis / DN
		<b>90</b>	<b>Keramika</b>	<b>ACAA/200</b>





\_InspectionLength  
10.54 m

33 / 59

Tinklo tarpo ataskaita Nr. 6

Data 05.12.2024

Pašto kodas	Miestas	Tinklo tarpo numeris	Kanalizacijos rušis	Tinklo tarpo ilgis
	<b>Klaipėda</b>	<b>86 90</b>	<b>Lietaus nuotekynas</b>	<b>10.54m</b>
	Gatvė	Pradžios šulinys	Tekmės kryptis	Apžiuretas atstumas
	<b>Taikos 76</b>	<b>86</b>	<b>prieš</b>	<b>10.54m</b>
		Pabaigos šulinys	Medžiaga	Profilis / DN
		<b>90</b>	<b>Keramika</b>	<b>ACAA/200</b>

Nuotolis (m)	Ivykis	Nuotrauka	Video
0.00	[BCDA] Pradžios mazgas, šulinys		00000009 05:15:47
10.54	[BCEA] Pabaigos mazgas, šulinys		00000010 05:17:23


\_InspectionLength  
10.54 m

34 / 59

Tinklo tarpo ataskaita Nr. 10

Data 05.12.2024

Pašto kodas	Miestas	Tinklo tarpo numeris	Kanalizacijos rušis	Tinklo tarpo ilgis
	<b>Klaipėda</b>	<b>87a 86a</b>	<b>Lietaus nuotekynas</b>	<b>8.94m</b>
	Gatve	Pradžios šulinys	Tekmes kryptis	Apžiuretas atstumas
	<b>Taikos 76</b>	<b>87a</b>	<b>prieš</b>	<b>8.94m</b>
		Pabaigos šulinys	Medžiaga	Profilis / DN
		<b>86a</b>	<b>Keramika</b>	<b>ACAA/200</b>





\_InspectionLength  
8.94 m

35 / 59

Tinklo tarpo ataskaita Nr. 10

Data 05.12.2024

Pašto kodas	Miestas	Tinklo tarpo numeris	Kanalizacijos rušis	Tinklo tarpo ilgis
	<b>Klaipėda</b>	<b>87a 86a</b>	<b>Lietaus nuotekynas</b>	<b>8.94m</b>
	Gatvė	Pradžios šulinys	Tekmės kryptis	Apžiuretas atstumas
	<b>Taikos 76</b>	<b>87a</b>	<b>prieš</b>	<b>8.94m</b>
		Pabaigos šulinys	Medžiaga	Profilis / DN
		<b>86a</b>	<b>Keramika</b>	<b>ACAA/200</b>

Nuotolis (m)	Ivykis	Nuotrauka	Video
0.00	[BCDA] Pradžios mazgas, šulinys		00000016 05:22:46
8.94	[BCEA] Pabaigos mazgas, šulinys		00000017 05:27:55


\_InspectionLength  
8.94 m

36 / 59

Tinklo tarpo ataskaita Nr. 7

Data 05.12.2024

Pašto kodas	Miestas	Tinklo tarpo numeris	Kanalizacijos rušis	Tinklo tarpo ilgis
	<b>Klaipėda</b>	<b>90 81a</b>	<b>Lietaus nuotekynas</b>	<b>0.00m</b>
	Gatvė	Pradžios šulinys	Tekmės kryptis	Apžiuretas atstumas
	<b>Taikos 76</b>	<b>90</b>	<b>prieš</b>	<b>0.00m</b>
		Pabaigos šulinys	Medžiaga	Profilis / DN
		<b>81a</b>	<b>Keramika</b>	<b>ACAA/200</b>




\_InspectionLength  
0.00 m

37 / 59

Tinklo tarpo ataskaita Nr. 7

Data 05.12.2024

Pašto kodas	Miestas	Tinklo tarpo numeris	Kanalizacijos rušis	Tinklo tarpo ilgis
	<b>Klaipėda</b>	<b>90 81a</b>	<b>Lietaus nuotekynas</b>	<b>0.00m</b>
	Gatvė	Pradžios šulinys	Tekmės kryptis	Apžiuretas atstumas
	<b>Taikos 76</b>	<b>90</b>	<b>prieš</b>	<b>0.00m</b>
		Pabaigos šulinys	Medžiaga	Profilis / DN
		<b>81a</b>	<b>Keramika</b>	<b>ACAA/200</b>

Nuotolis (m)	Ivykis	Nuotrauka	Video
0.00	[BCDA] Pradžios mazgas, šulinys		0000011 05:17:23

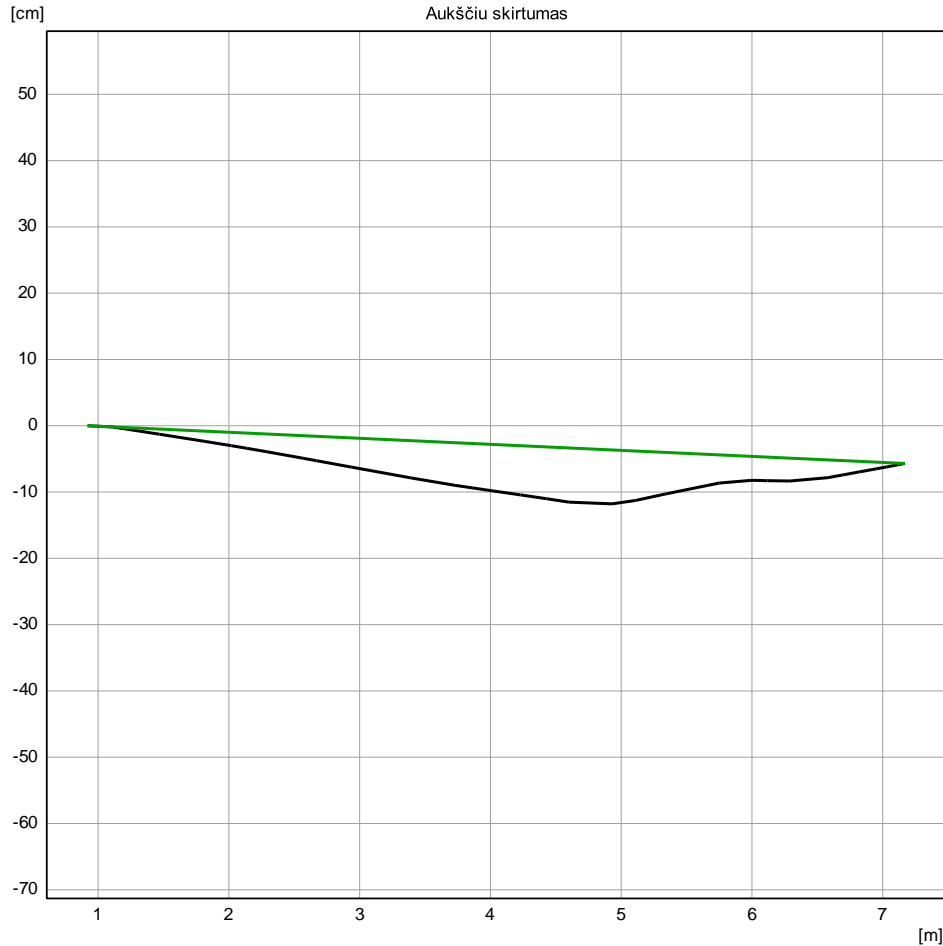
\_InspectionLength  
0.00 m

38 / 59

Nuolydžio matavimo ataskaitos Nr. 12

Data 09.12.2024

Pašto kodas	Miestas	Tinklo tarpo numeris	Kanalizacijos rušis	Tinklo tarpo ilgis
	<b>Klaipėda</b>	<b>134a 138a</b>	<b>Lietaus nuotekynas</b>	<b>7.17m</b>
	Gatvė	Pradžios šulinys	Tekmės kryptis	Apžiuretas atstumas
	<b>Taikos 76</b>	<b>134a</b>	<b>pagal</b>	<b>7.17m</b>
		Pabaigos šulinys	Medžiaga	Profilis / DN
		<b>138a</b>	<b>Keramika</b>	<b>ACAA/200</b>



Vidutinis nuolydis: -0.9%

Aukščių skirtumas: 0.1m (Apytiksliai)

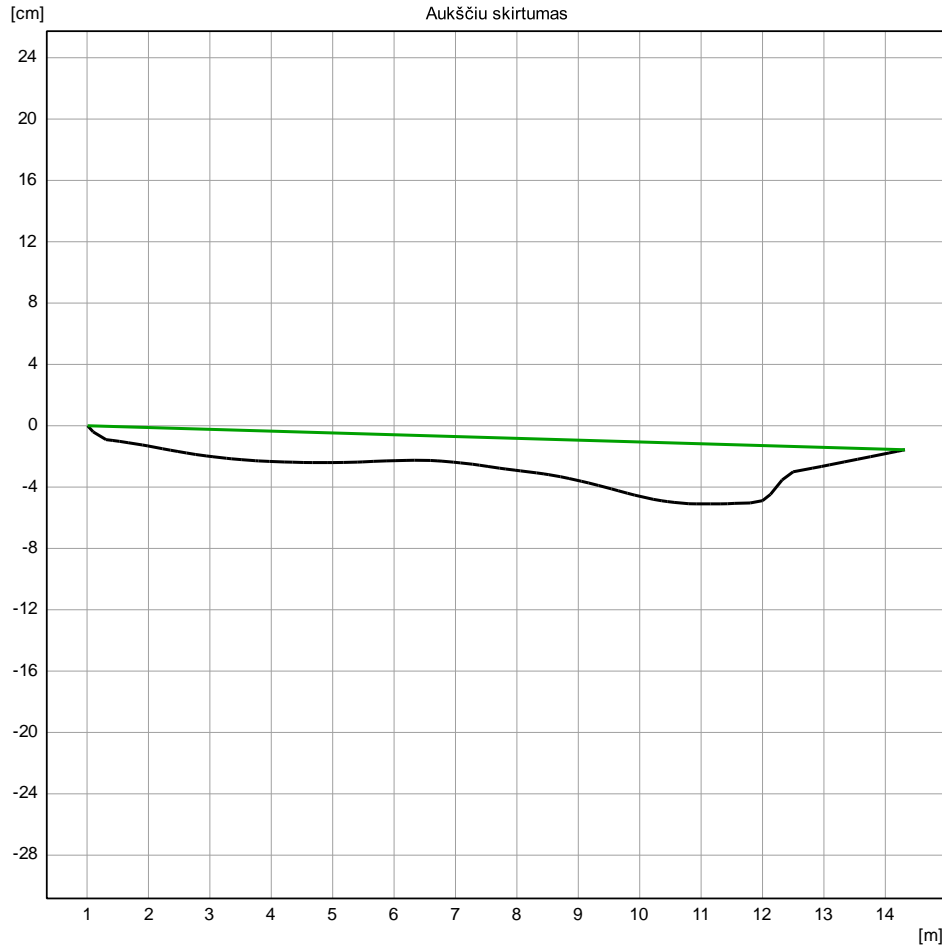
\_InspectionLength  
7.17 m

39 / 59

Nuolydžio matavimo ataskaitos Nr. 11

Data 09.12.2024

Pašto kodas	Miestas	Tinklo tarpo numeris	Kanalizacijos rušis	Tinklo tarpo ilgis
	<b>Klaipėda</b>	<b>150 148</b>	<b>Lietaus nuotekynas</b>	<b>14.32m</b>
	Gatvė	Pradžios šulinys	Tekmės kryptis	Apžiuretas atstumas
	<b>Taikos 76</b>	<b>150</b>	<b>pagal</b>	<b>14.32m</b>
		Pabaigos šulinys	Medžiaga	Profilis / DN
		<b>148</b>	<b>Keramika</b>	<b>ACAA/200</b>



Vidutinis nuolydis: -0.1%

Aukščių skirtumas: 0.1m (Apytiksliai)

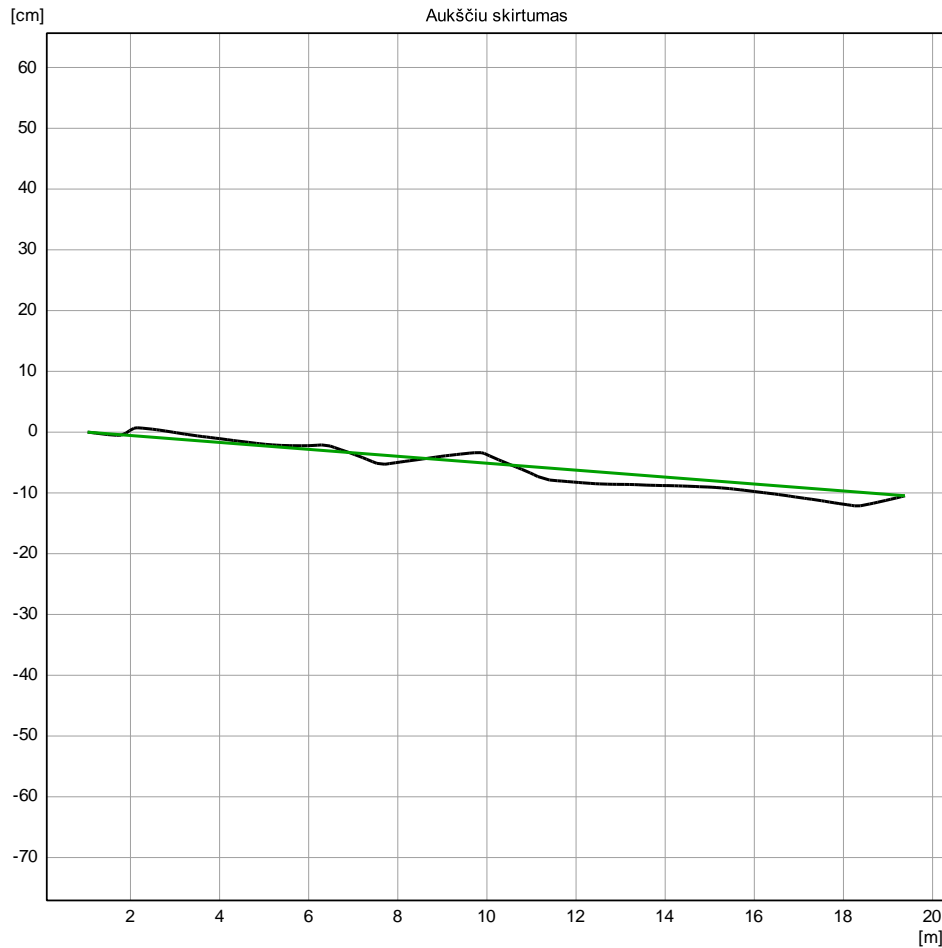
\_InspectionLength  
14.32 m

40 / 59

Nuolydžio matavimo ataskaitos Nr. 14

Data 16.12.2024

Pašto kodas	Miestas	Tinklo tarpo numeris	Kanalizacijos rušis	Tinklo tarpo ilgis
	<b>Klaipėda</b>	<b>22 223a</b>	<b>Lietaus nuotekynas</b>	<b>19.37m</b>
	Gatvė	Pradžios šulinys	Tekmės kryptis	Apžiuretas atstumas
	<b>Taikos 76</b>	<b>22</b>	<b>pagal</b>	<b>19.37m</b>
		Pabaigos šulinys	Medžiaga	Profilis / DN
		<b>223a</b>	<b>Keramika</b>	<b>ACAA/200</b>



Vidutinis nuolydis: -0.6%

Aukščių skirtumas: 0.1m (Apytiksliai)

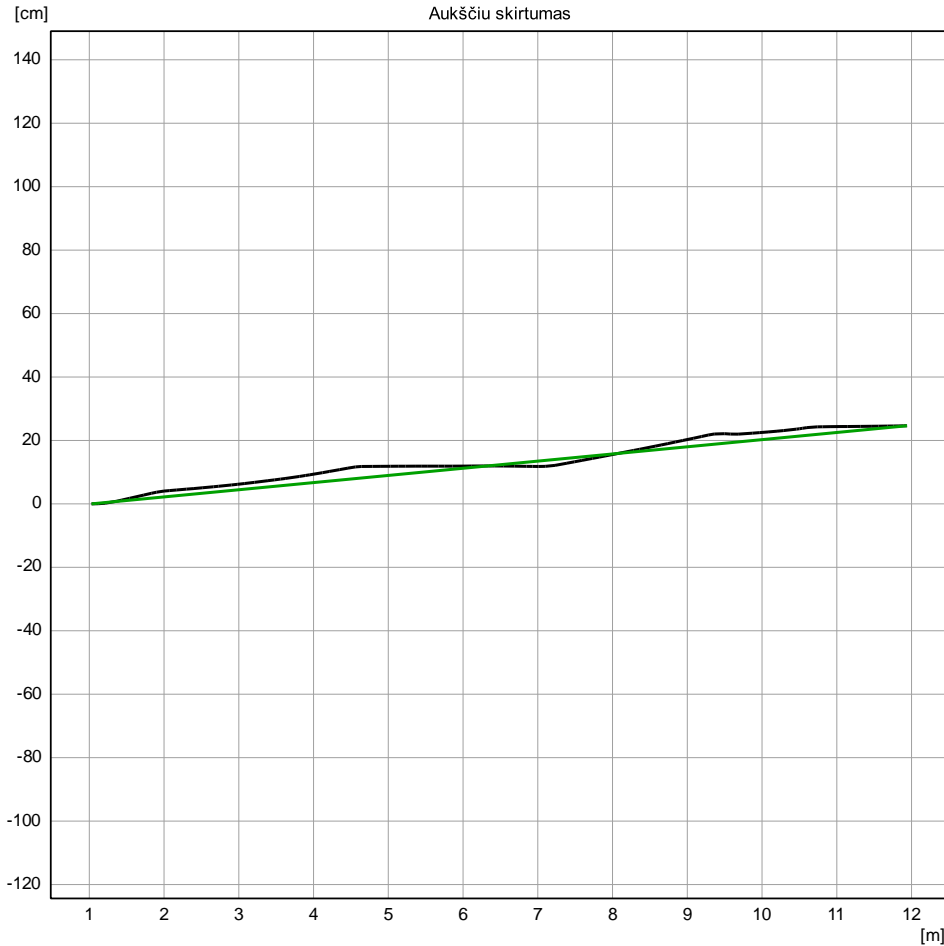
\_InspectionLength  
19.37 m

41 / 59

Nuolydžio matavimo ataskaitos Nr. 13

Data 16.12.2024

Pašto kodas	Miestas	Tinklo tarpo numeris	Kanalizacijos rušis	Tinklo tarpo ilgis
	<b>Klaipėda</b>	<b>22 A</b>	<b>Lietaus nuotekynas</b>	<b>11.94m</b>
	Gatvė	Pradžios šulinys	Tekmės kryptis	Apžiuretas atstumas
	<b>Taikos 76</b>	<b>22</b>	<b>prieš</b>	<b>11.94m</b>
		Pabaigos šulinys	Medžiaga	Profilis / DN
		<b>A</b>	<b>Keramika</b>	<b>ACAA/200</b>



Vidutinis nuolydis: 2.3%

Aukščių skirtumas: 0.2m (Apytiksliai)

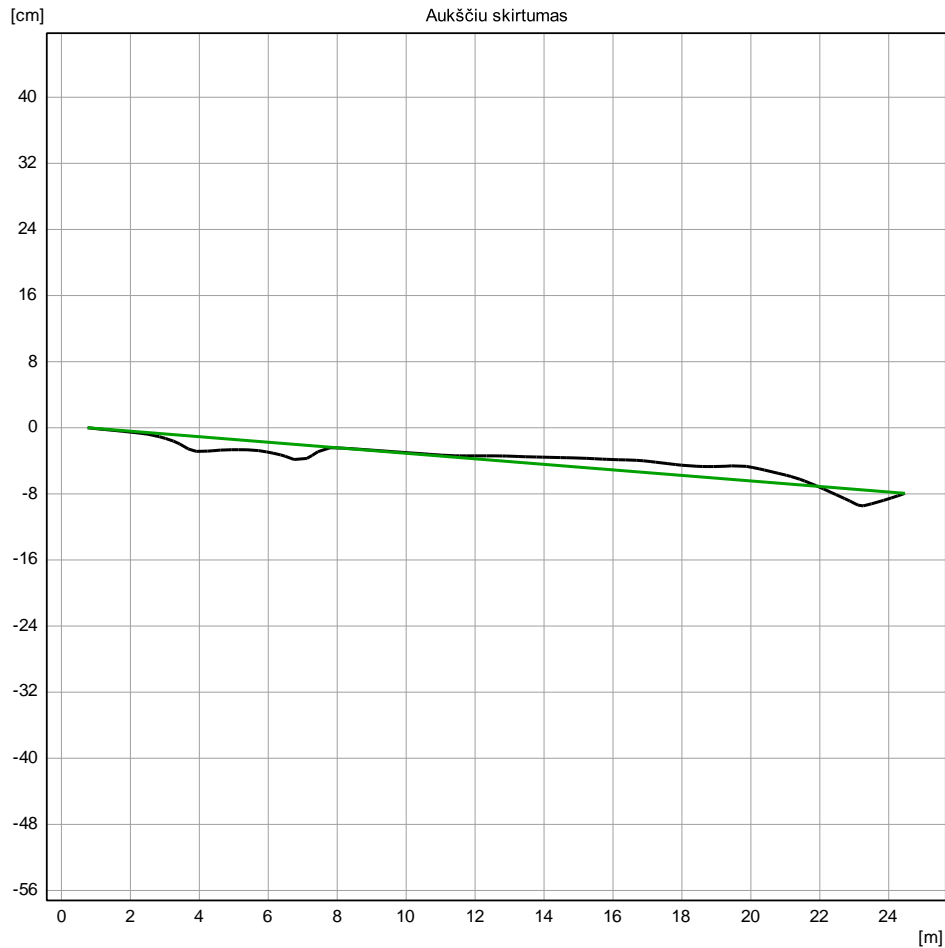
\_InspectionLength  
11.94 m

42 / 59

Nuolydžio matavimo ataskaitos Nr. 19

Data 21.01.2025

Pašto kodas	Miestas	Tinklo tarpo numeris	Kanalizacijos rušis	Tinklo tarpo ilgis
	<b>Klaipėda</b>	<b>221a 247</b>	<b>Lietaus nuotekynas</b>	<b>24.47m</b>
	Gatvė	Pradžios šulinys	Tekmės kryptis	Apžiuretas atstumas
	<b>Taikos 76</b>	<b>221a</b>	<b>pagal</b>	<b>24.47m</b>
		Pabaigos šulinys	Medžiaga	Profilis / DN
		<b>247</b>	<b>Keramika</b>	<b>ACAA/300</b>



Vidutinis nuolydis: -0.3%

Aukščių skirtumas: 0.1m (Apytiksliai)

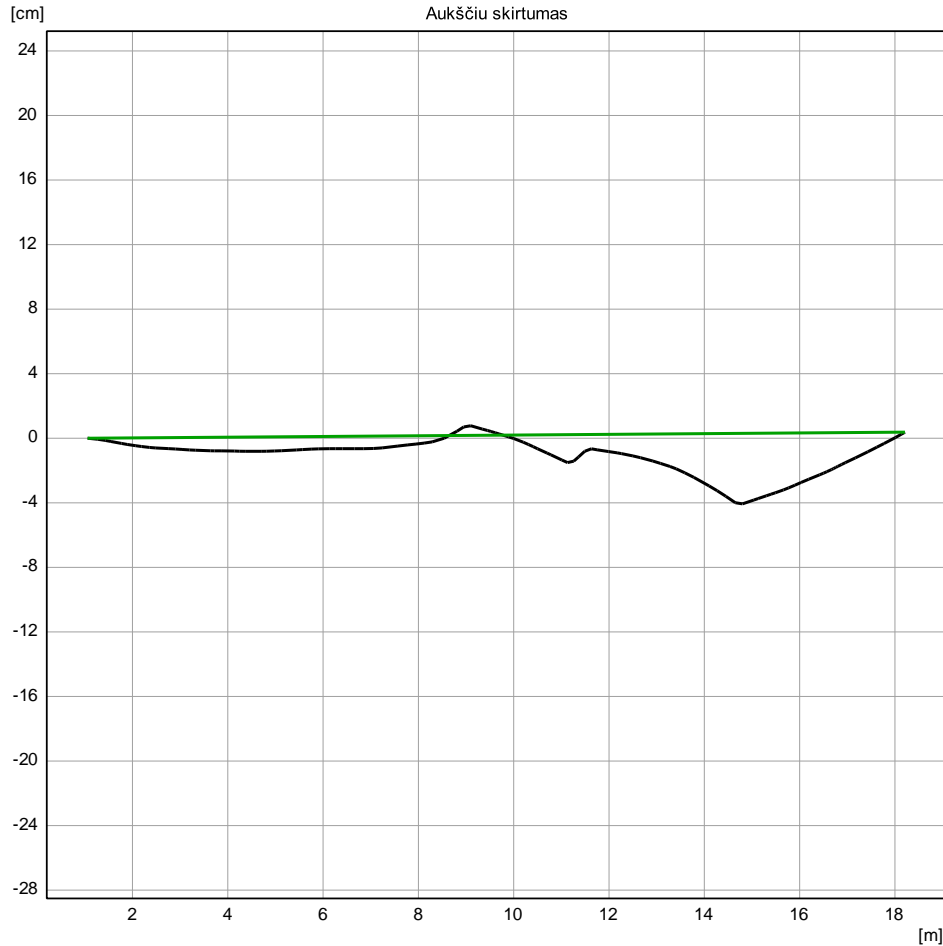
\_InspectionLength  
24.47 m

43 / 59

Nuolydžio matavimo ataskaitos Nr. 18

Data 21.01.2025

Pašto kodas	Miestas	Tinklo tarpo numeris	Kanalizacijos rušis	Tinklo tarpo ilgis
	<b>Klaipėda</b>	<b>223a 221a</b>	<b>Lietaus nuotekynas</b>	<b>18.21m</b>
	Gatvė	Pradžios šulinys	Tekmės kryptis	Apžiuretas atstumas
	<b>Taikos 76</b>	<b>223a</b>	<b>pagal</b>	<b>18.21m</b>
		Pabaigos šulinys	Medžiaga	Profilis / DN
		<b>221a</b>	<b>Keramika</b>	<b>ACAA/300</b>



Vidutinis nuolydis: 0.0%

Aukščių skirtumas: 0.0m (Apytiksliai)

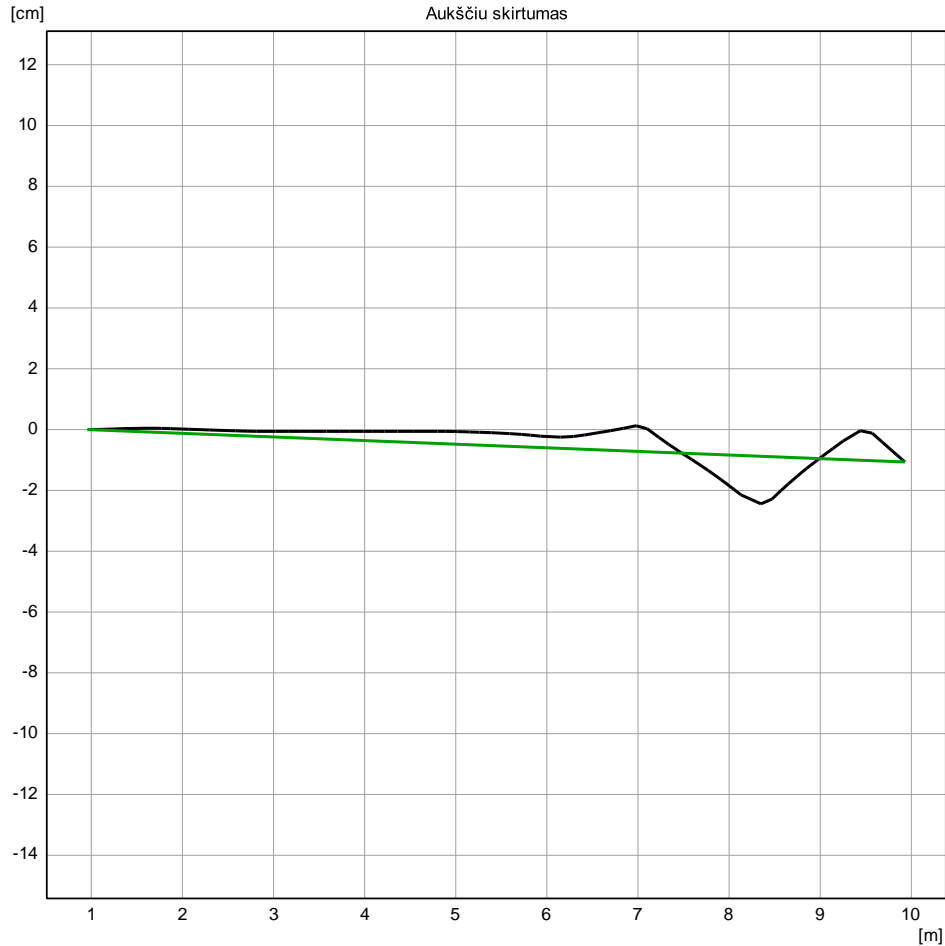
\_InspectionLength  
18.21 m

44 / 59

Nuolydžio matavimo ataskaitos Nr. 17

Data 21.01.2025

Pašto kodas	Miestas	Tinklo tarpo numeris	Kanalizacijos rušis	Tinklo tarpo ilgis
	<b>Klaipėda</b>	<b>233 241</b>	<b>Lietaus nuotekynas</b>	<b>9.93m</b>
	Gatvė	Pradžios šulinys	Tekmės kryptis	Apžiuretas atstumas
	<b>Taikos 76</b>	<b>233</b>	<b>pagal</b>	<b>9.93m</b>
		Pabaigos šulinys	Medžiaga	Profilis / DN
		<b>241</b>	<b>Keramika</b>	<b>ACAA/300</b>



Vidutinis nuolydis: -0.1%

Aukščių skirtumas: 0.0m (Apytiksliai)

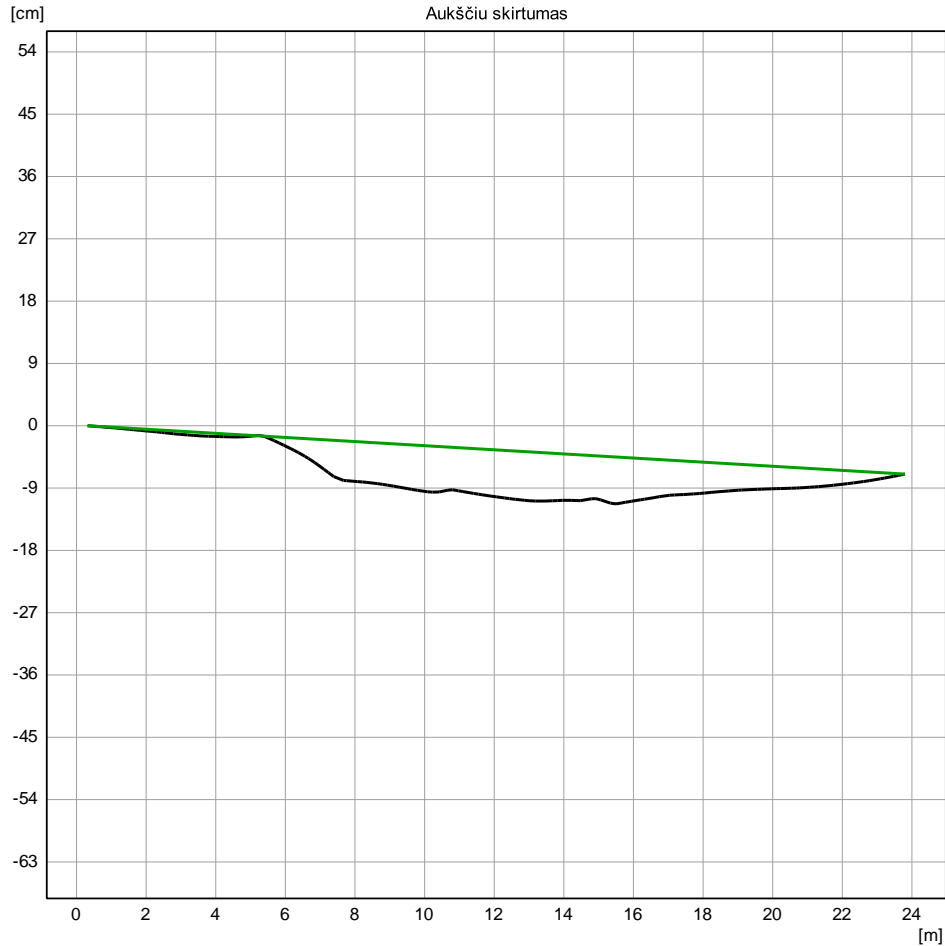
\_InspectionLength  
9.93 m

45 / 59

Nuolydžio matavimo ataskaitos Nr. 16

Data 16.01.2025

Pašto kodas	Miestas	Tinklo tarpo numeris	Kanalizacijos rušis	Tinklo tarpo ilgis
	<b>Klaipėda</b>	<b>233 247</b>	<b>Lietaus nuotekynas</b>	<b>23.81m</b>
	Gatvė	Pradžios šulinys	Tekmės kryptis	Apžiuretas atstumas
	<b>Taikos 76</b>	<b>233</b>	<b>prieš</b>	<b>23.81m</b>
		Pabaigos šulinys	Medžiaga	Profilis / DN
		<b>247</b>	<b>Keramika</b>	<b>ACAA/300</b>



Vidutinis nuolydis: -0.3%

Aukščių skirtumas: 0.1m (Apytiksliai)

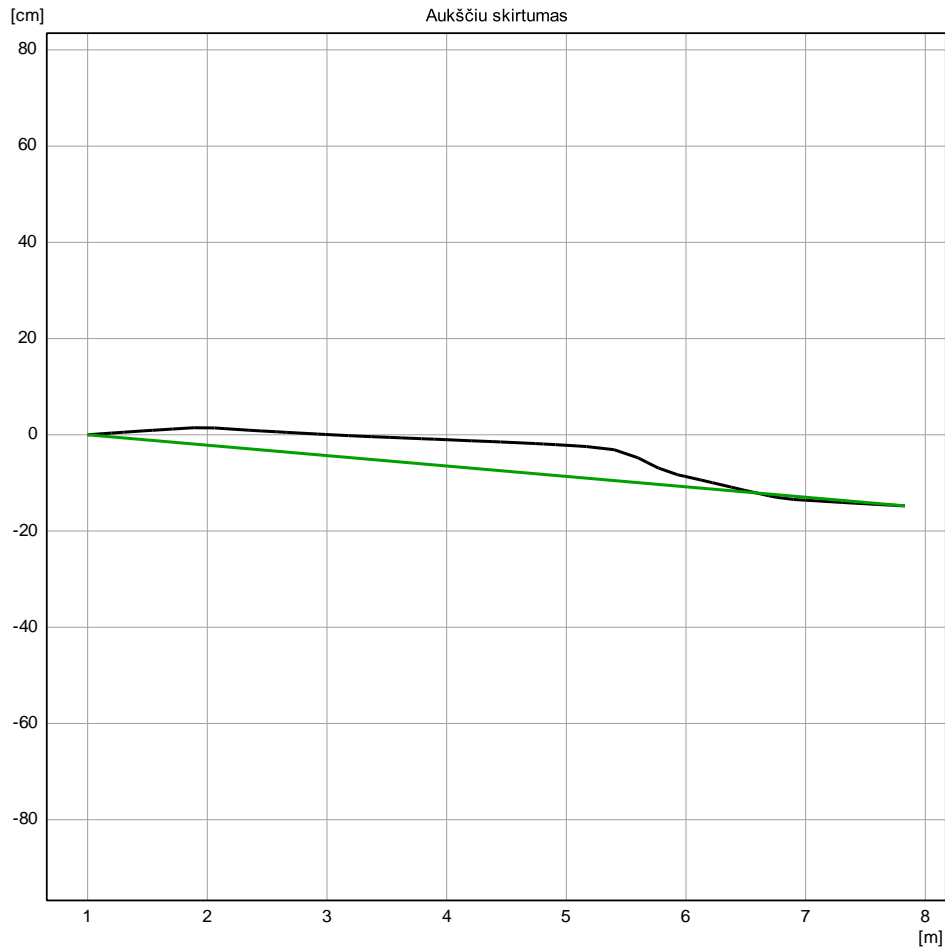
\_InspectionLength  
23.81 m

46 / 59

Nuolydžio matavimo ataskaitos Nr. 10

Data 09.12.2024

Pašto kodas	Miestas	Tinklo tarpo numeris	Kanalizacijos rušis	Tinklo tarpo ilgis
	<b>Klaipėda</b>	<b>74a 86a</b>	<b>Lietaus nuotekynas</b>	<b>7.85m</b>
	Gatve	Pradžios šulinys	Tekmės kryptis	Apžiuretas atstumas
	<b>Taikos 76</b>	<b>74a</b>	<b>pagal</b>	<b>7.85m</b>
		Pabaigos šulinys	Medžiaga	Profilis / DN
		<b>86a</b>	<b>Keramika</b>	<b>ACAA/200</b>



Vidutinis nuolydis: -2.2%

Aukščių skirtumas: 0.2m (Apytiksliai)

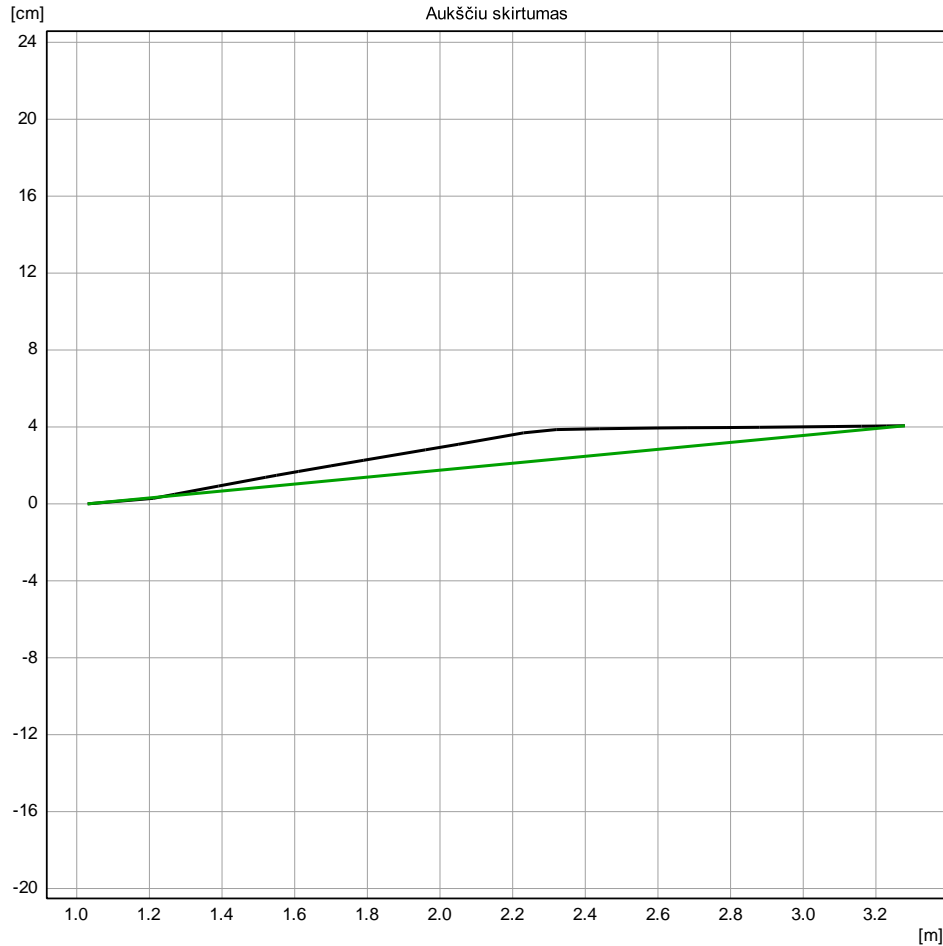
\_InspectionLength  
7.85 m

47 / 59

Nuolydžio matavimo ataskaitos Nr. 7

Data 05.12.2024

Pašto kodas	Miestas	Tinklo tarpo numeris	Kanalizacijos rušis	Tinklo tarpo ilgis
	<b>Klaipėda</b>	<b>81a 82a</b>	<b>Lietaus nuotekynas</b>	<b>3.28m</b>
	Gatvė	Pradžios šulinys	Tekmės kryptis	Apžiuretas atstumas
	<b>Taikos 76</b>	<b>81a</b>	<b>prieš</b>	<b>3.28m</b>
		Pabaigos šulinys	Medžiaga	Profilis / DN
		<b>82a</b>	<b>Keramika</b>	<b>ACAA/200</b>



Vidutinis nuolydis: 1.8%

Aukščių skirtumas: 0.0m (Apytiksliai)

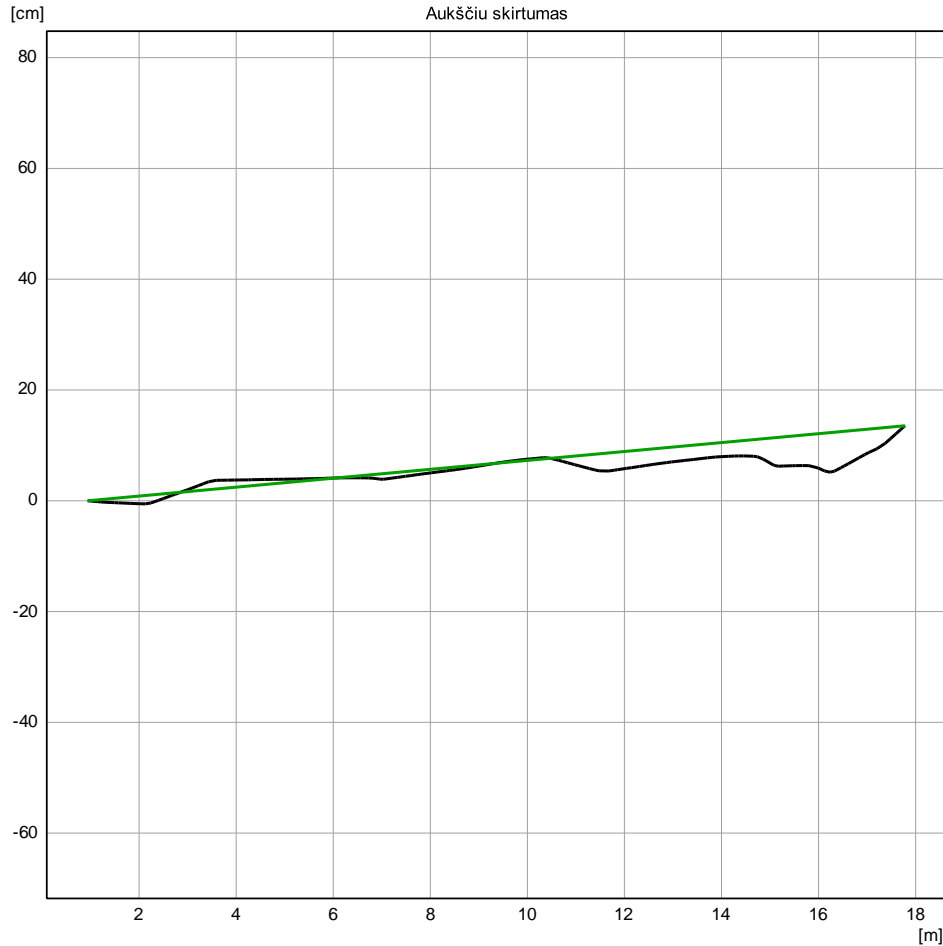
\_InspectionLength  
3.28 m

48 / 59

Nuolydžio matavimo ataskaitos Nr. 8

Data 05.12.2024

Pašto kodas	Miestas	Tinklo tarpo numeris	Kanalizacijos rušis	Tinklo tarpo ilgis
	<b>Klaipėda</b>	<b>82a 87a</b>	<b>Lietaus nuotekynas</b>	<b>17.78m</b>
	Gatvė	Pradžios šulinys	Tekmės kryptis	Apžiuretas atstumas
	<b>Taikos 76</b>	<b>82a</b>	<b>prieš</b>	<b>17.78m</b>
		Pabaigos šulinys	Medžiaga	Profilis / DN
		<b>87a</b>	<b>Keramika</b>	<b>ACAA/200</b>



Vidutinis nuolydis: 0.8%

Aukščių skirtumas: 0.1m (Apytiksliai)

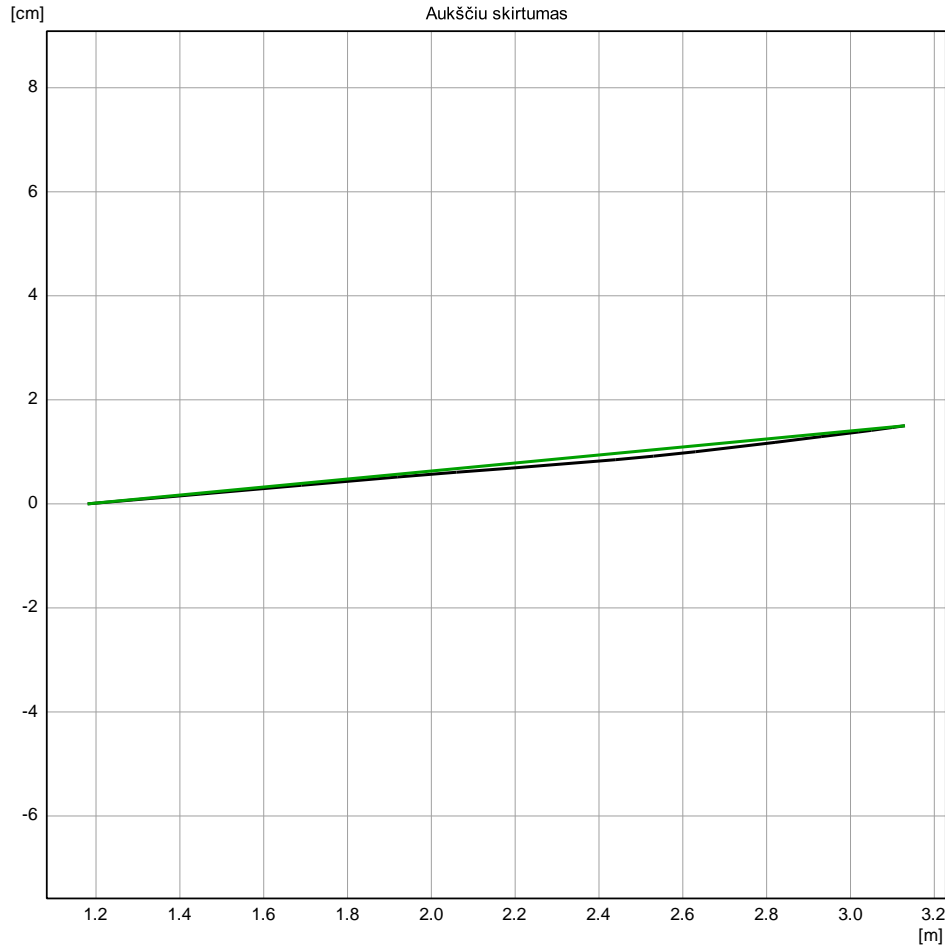
\_InspectionLength  
17.78 m

49 / 59

Nuolydžio matavimo ataskaitos Nr. 3

Data 05.12.2024

Pašto kodas	Miestas	Tinklo tarpo numeris	Kanalizacijos rušis	Tinklo tarpo ilgis
	<b>Klaipėda</b>	<b>82b 85b</b>	<b>Lietaus nuotekynas</b>	<b>3.13m</b>
	Gatvė	Pradžios šulinys	Tekmės kryptis	Apžiuretas atstumas
	<b>Taikos 76</b>	<b>82b</b>	<b>pagal</b>	<b>3.13m</b>
		Pabaigos šulinys	Medžiaga	Profilis / DN
		<b>85b</b>	<b>Keramika</b>	<b>ACAA/200</b>



Vidutinis nuolydis: 0.8%

Aukščių skirtumas: 0.0m (Apytiksliai)

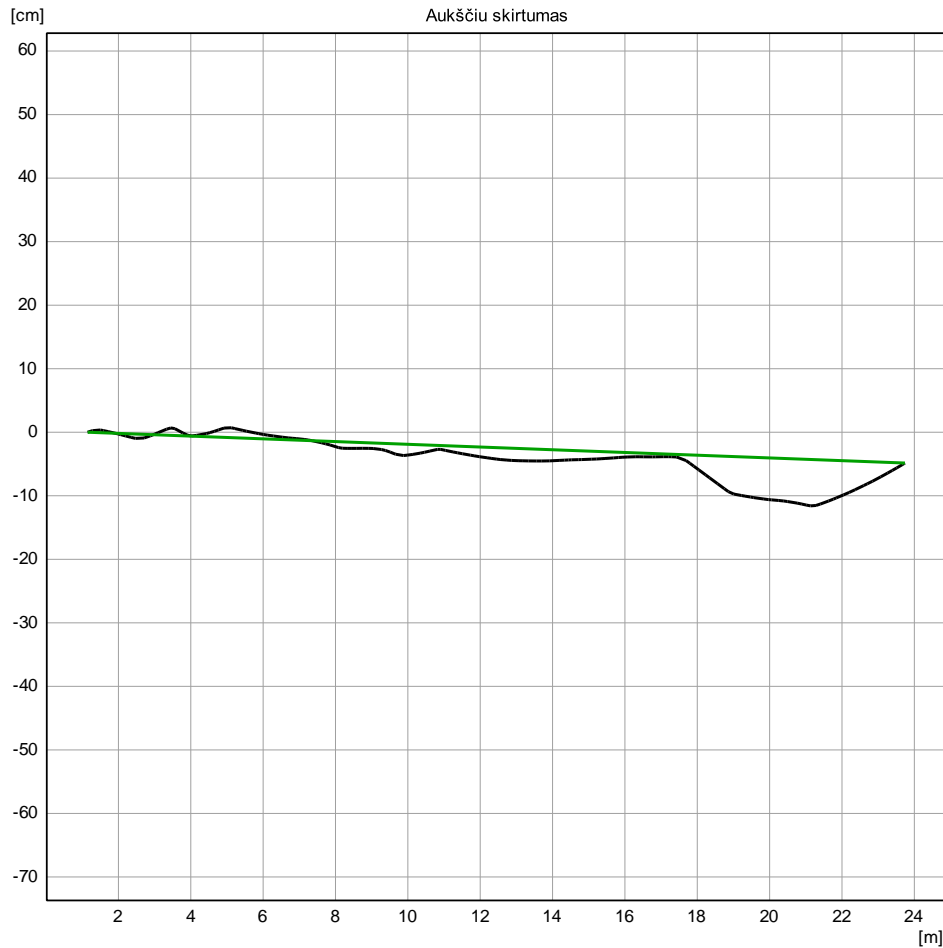
\_InspectionLength  
3.13 m

50 / 59

Nuolydžio matavimo ataskaitos Nr. 2

Data 05.12.2024

Pašto kodas	Miestas	Tinklo tarpo numeris	Kanalizacijos rušis	Tinklo tarpo ilgis
	<b>Klaipėda</b>	<b>83a 82b</b>	<b>Lietaus nuotekynas</b>	<b>23.75m</b>
	Gatvė	Pradžios šulinys	Tekmės kryptis	Apžiuretas atstumas
	<b>Taikos 76</b>	<b>83a</b>	<b>pagal</b>	<b>23.75m</b>
		Pabaigos šulinys	Medžiaga	Profilis / DN
		<b>82b</b>	<b>Keramika</b>	<b>ACAA/200</b>



Vidutinis nuolydis: -0.2%

Aukščių skirtumas: 0.1m (Apytiksliai)

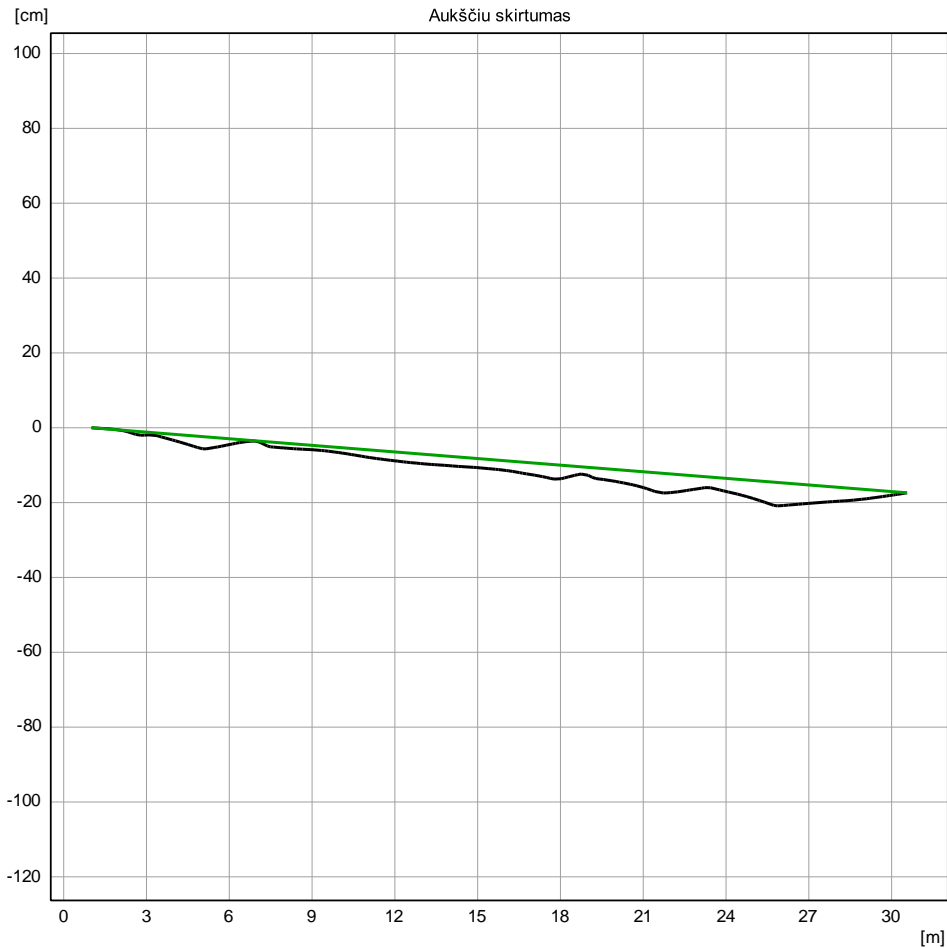
\_InspectionLength  
23.75 m

51 / 59

Nuolydžio matavimo ataskaitos Nr. 4

Data 05.12.2024

Pašto kodas	Miestas	Tinklo tarpo numeris	Kanalizacijos rušis	Tinklo tarpo ilgis
	<b>Klaipėda</b>	<b>85b 134a</b>	<b>Lietaus nuotekynas</b>	<b>30.56m</b>
	Gatvė	Pradžios šulinys	Tekmės kryptis	Apžiuretas atstumas
	<b>Taikos 76</b>	<b>85b</b>	<b>pagal</b>	<b>30.56m</b>
		Pabaigos šulinys	Medžiaga	Profilis / DN
		<b>134a</b>	<b>Keramika</b>	<b>ACAA/200</b>



Vidutinis nuolydis: -0.6%

Aukščių skirtumas: 0.2m (Apytiksliai)

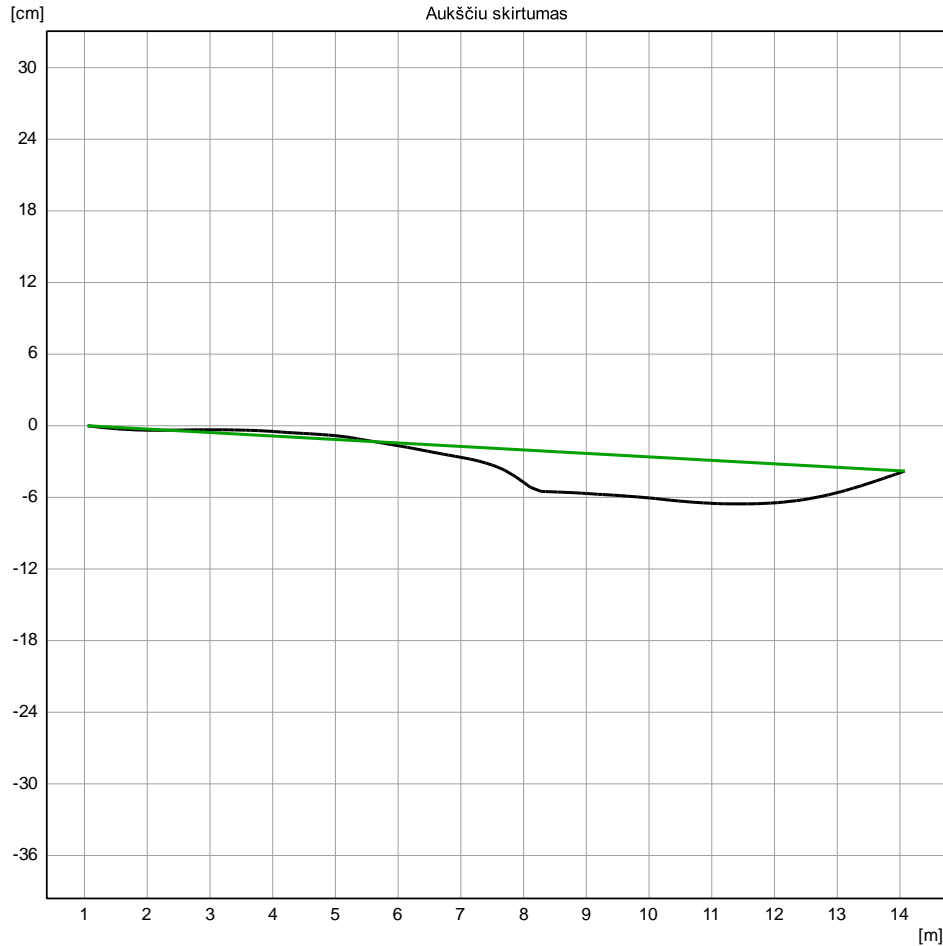
\_InspectionLength  
30.56 m

52 / 59

Nuolydžio matavimo ataskaitos Nr. 1

Data 05.12.2024

Pašto kodas	Miestas	Tinklo tarpo numeris	Kanalizacijos rušis	Tinklo tarpo ilgis
	<b>Klaipėda</b>	<b>86 83a</b>	<b>Lietaus nuotekynas</b>	<b>14.08m</b>
	Gatvė	Pradžios šulinys	Tekmės kryptis	Apžiuretas atstumas
	<b>Taikos 76</b>	<b>86</b>	<b>pagal</b>	<b>14.08m</b>
		Pabaigos šulinys	Medžiaga	Profilis / DN
		<b>83a</b>	<b>Keramika</b>	<b>ACAA/200</b>



Vidutinis nuolydis: -0.3%

Aukščių skirtumas: 0.1m (Apytiksliai)

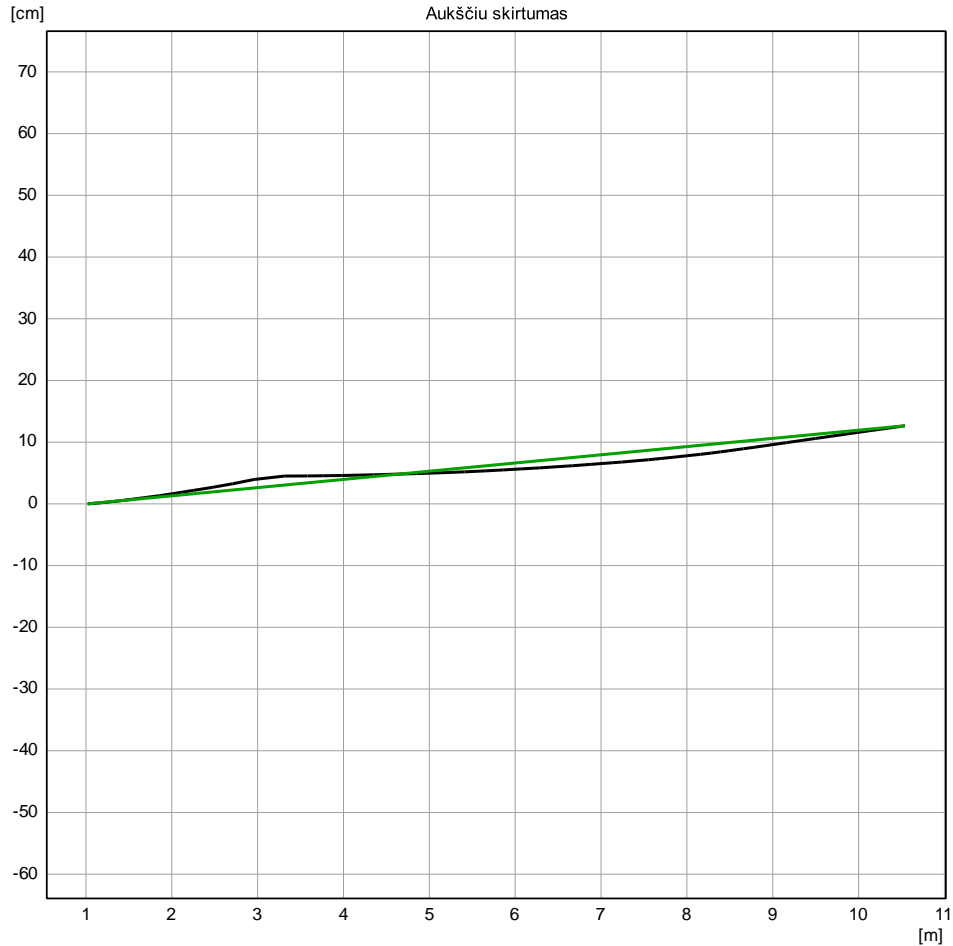
\_InspectionLength  
14.08 m

53 / 59

Nuolydžio matavimo ataskaitos Nr. 5

Data 05.12.2024

Pašto kodas	Miestas	Tinklo tarpo numeris	Kanalizacijos rušis	Tinklo tarpo ilgis
	<b>Klaipėda</b>	<b>86 90</b>	<b>Lietaus nuotekynas</b>	<b>10.54m</b>
	Gatvė	Pradžios šulinys	Tekmės kryptis	Apžiuretas atstumas
	<b>Taikos 76</b>	<b>86</b>	<b>prieš</b>	<b>10.54m</b>
		Pabaigos šulinys	Medžiaga	Profilis / DN
		<b>90</b>	<b>Keramika</b>	<b>ACAA/200</b>



Vidutinis nuolydis: 1.3%

Aukščių skirtumas: 0.1m (Apytiksliai)

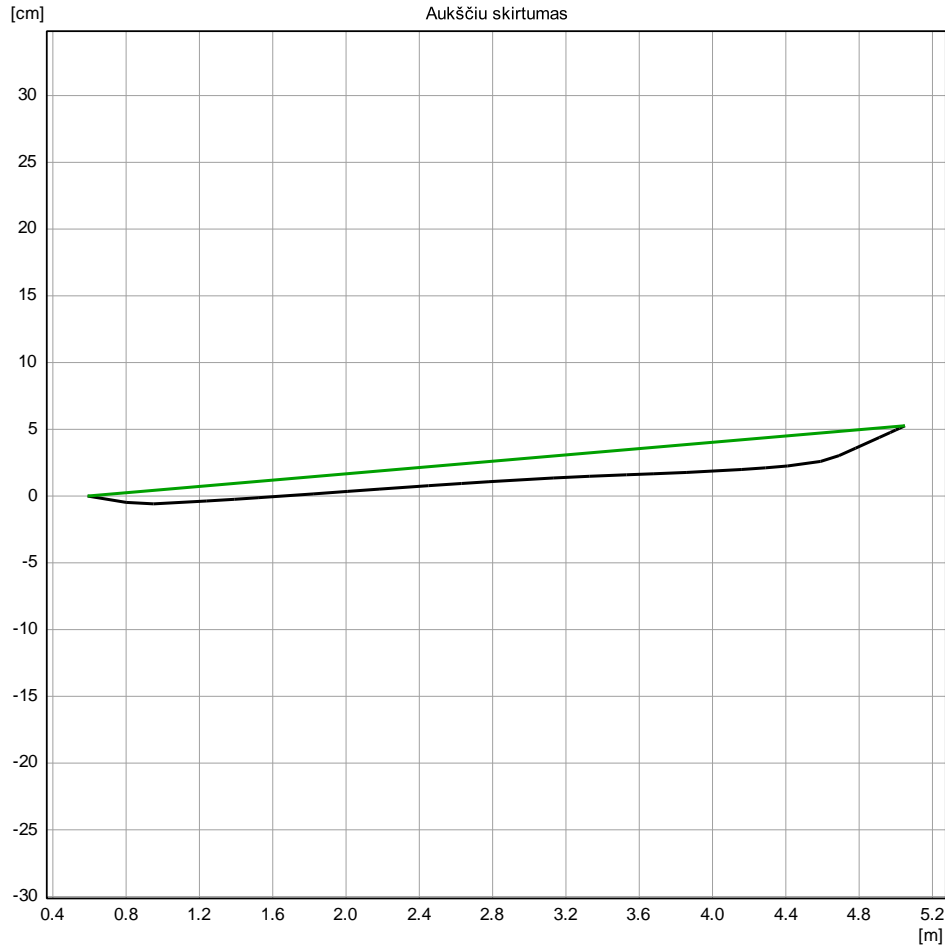
\_InspectionLength  
10.54 m

54 / 59

Nuolydžio matavimo ataskaitos Nr. 9

Data 05.12.2024

Pašto kodas	Miestas	Tinklo tarpo numeris	Kanalizacijos rušis	Tinklo tarpo ilgis
	<b>Klaipėda</b>	<b>87a 86a</b>	<b>Lietaus nuotekynas</b>	<b>8.94m</b>
	Gatve	Pradžios šulinys	Tekmės kryptis	Apžiuretas atstumas
	<b>Taikos 76</b>	<b>87a</b>	<b>prieš</b>	<b>8.94m</b>
		Pabaigos šulinys	Medžiaga	Profilis / DN
		<b>86a</b>	<b>Keramika</b>	<b>ACAA/200</b>



Vidutinis nuolydis: 1.2%

Aukščių skirtumas: 0.1m (Apytiksliai)

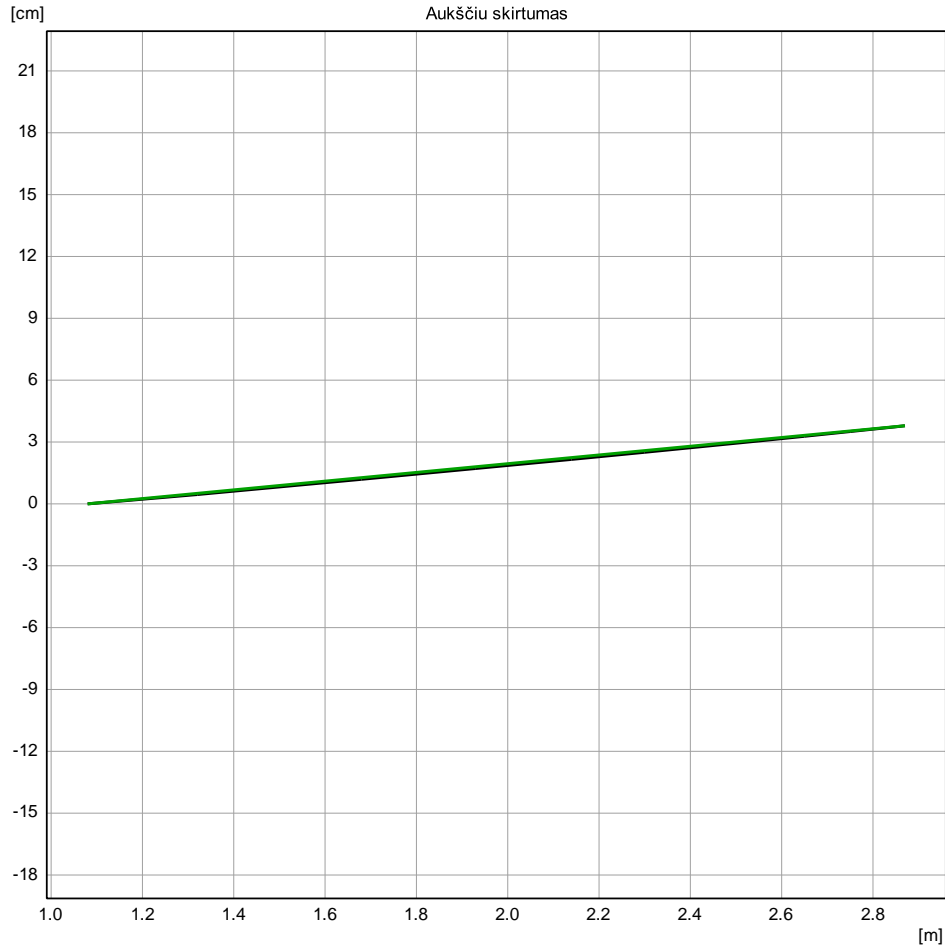
\_InspectionLength  
8.94 m

55 / 59

Nuolydžio matavimo ataskaitos Nr. 6

Data 05.12.2024

Pašto kodas	Miestas	Tinklo tarpo numeris	Kanalizacijos rušis	Tinklo tarpo ilgis
	<b>Klaipėda</b>	<b>90 81a</b>	<b>Lietaus nuotekynas</b>	<b>1.79m</b>
	Gatvė	Pradžios šulinys	Tekmės kryptis	Apžiuretas atstumas
	<b>Taikos 76</b>	<b>90</b>	<b>prieš</b>	<b>1.79m</b>
		Pabaigos šulinys	Medžiaga	Profilis / DN
		<b>81a</b>	<b>Keramika</b>	<b>ACAA/200</b>



Vidutinis nuolydis: 2.1%

Aukščių skirtumas: 0.0m (Apytiksliai)


\_InspectionLength  
1.79 m

56 / 59

## Darbu suvestinė

<b>BCDA Pradžios mazgas, šulinys</b>		<b>18</b>
Tinklo tarpas 86	83a	1
Tinklo tarpas 83a	82b	1
Tinklo tarpas 82b	85b	1
Tinklo tarpas 85b	134a	1
Tinklo tarpas 134a	138a	1
Tinklo tarpas 86	90	1
Tinklo tarpas 90	81a	1
Tinklo tarpas 81a	82a	1
Tinklo tarpas 82a	87a	1
Tinklo tarpas 87a	86a	1
Tinklo tarpas 74a	86a	1
Tinklo tarpas 150	148	1
Tinklo tarpas 22	A	1
Tinklo tarpas 22	223a	1
Tinklo tarpas 223a	221a	1
Tinklo tarpas 221a	247	1
Tinklo tarpas 233	247	1
Tinklo tarpas 233	241	1
<b>BCEA Pabaigos mazgas, šulinys</b>		<b>17</b>
Tinklo tarpas 86	83a	1
Tinklo tarpas 83a	82b	1
Tinklo tarpas 82b	85b	1
Tinklo tarpas 85b	134a	1
Tinklo tarpas 134a	138a	1
Tinklo tarpas 86	90	1
Tinklo tarpas 81a	82a	1
Tinklo tarpas 82a	87a	1
Tinklo tarpas 87a	86a	1
Tinklo tarpas 74a	86a	1
Tinklo tarpas 150	148	1
Tinklo tarpas 22	A	1
Tinklo tarpas 22	223a	1
Tinklo tarpas 223a	221a	1
Tinklo tarpas 221a	247	1
Tinklo tarpas 233	247	1
Tinklo tarpas 233	241	1

Nuotraukos



## Nuotraukos

Nuotolis: 0.00m



Nuotolis: 17.78m



Nuotolis: 0.00m




Nuotolis: 3.13m



Nuotolis: 0.00m



Nuotolis: 23.75m



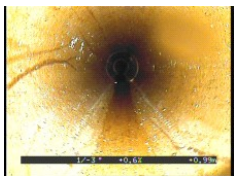
Nuotolis: 0.00m



Nuotolis: 30.56m



Nuotolis: 0.00m



Nuotolis: 14.08m



Nuotolis: 0.00m



Nuotolis: 10.54m




Nuotolis: 0.00m



Nuotolis: 8.94m



Nuotolis: 0.00m



## NEKILNOJAMOJO TURTO REGISTRO DUOMENŲ BAZĖS IŠRAŠAS

2024-08-30 11:08:11

### 1. Nekilnojamojo turto registre įregistruotas turtas:

Registro Nr.: **50/114126**  
Registro tipas: **Žemės sklypas su statiniais**  
Sudarymo data: **1989-11-05**  
Adresas: **Klaipėda, Taikos pr. 76**

### 2. Nekilnojamieji daiktai:

2.1.

**Žemės sklypas**  
Unikalus daikto numeris: **4400-1837-4086**  
Žemės sklypo kadastro numeris ir kadastro vietovės pavadinimas: **2101/0006:459 Klaipėdos m. k.v.**  
Daikto pagrindinė naudojimo paskirtis: **Kita**  
Žemės sklypo naudojimo būdas: **Visuomeninės paskirties teritorijos**  
Žemės sklypo naudojimo būdas: **Susisiekimo ir inžinerinių komunikacijų aptarnavimo objektų teritorijos**  
Žemės sklypo plotas: **1.6595 ha**  
Užstatyta teritorija: **1.6595 ha**  
Žemės ūkio naudmenų našumo balas: **40.0**  
Matavimų tipas: **Žemės sklypas suformuotas atliekant kadastrinius matavimus**  
Vidutinė rinkos vertė: **589000 Eur**  
Vidutinės rinkos vertės nustatymo data: **2022-05-08**  
Vidutinės rinkos vertės nustatymo būdas: **Masinis vertinimas**  
Kadastro duomenų nustatymo data: **2021-10-18**

2.2.

**Pastatas - Gydykla**  
Unikalus daikto numeris: **2197-9003-1016**  
Daikto pagrindinė naudojimo paskirtis: **Gydymo**  
Žymėjimas plane: **1D7/p**  
Statybos pradžios metai: **1979**  
Statybos pabaigos metai: **1979**  
Baigtumo procentas: **100 %**  
Šildymas: **Centrinis šildymas iš centralizuotų sistemų**  
Vandentiekis: **Komunalinis vandentiekis**  
Nuotekų šalinimas: **Komunalinis nuotekų šalinimas**  
Dujos: **Nėra**  
Sienos: **Plytos**  
Stogo danga: **Ruberoidas**  
Aukštų skaičius: **7**  
Bendras plotas: **11592.88 kv. m**  
Pagrindinis plotas: **6800.10 kv. m**  
Tūris: **49956 kub. m**  
Užstatytas plotas: **4869.00 kv. m**  
Koordinatė X: **6175177.58**  
Koordinatė Y: **321687.57**  
Vidutinė rinkos vertė: **4960000 Eur**  
Vidutinės rinkos vertės nustatymo būdas: **Masinis vertinimas**  
Vidutinės rinkos vertės nustatymo data: **2019-10-07**  
Kadastro duomenų nustatymo data: **2008-04-11**  
Pastato (jo dalies) energinio naudingumo klasė: **F**  
Skaičiuojamosios šiluminės energijos sąnaudos pastatui (jo daliai) šildyti: **177.16 kWh/m2/m.**

2.3.

**Pastatas - Boilerinė**  
Unikalus daikto numeris: **2197-9003-1027**  
Daikto pagrindinė naudojimo paskirtis: **Gamybos, pramonės**  
Žymėjimas plane: **2P1/p**  
Statybos pradžios metai: **1979**  
Statybos pabaigos metai: **1979**  
Baigtumo procentas: **100 %**  
Šildymas: **Centrinis šildymas iš centralizuotų sistemų**  
Vandentiekis: **Komunalinis vandentiekis**  
Nuotekų šalinimas: **Komunalinis nuotekų šalinimas**  
Dujos: **Nėra**  
Sienos: **Plytos**  
Stogo danga: **Ruberoidas**  
Aukštų skaičius: **1**  
Bendras plotas: **119.16 kv. m**  
Pagrindinis plotas: **119.16 kv. m**  
Tūris: **640 kub. m**  
Užstatytas plotas: **148.00 kv. m**  
Vidutinės rinkos vertės nustatymo būdas: **Atkuriamoji vertė**  
Kadastro duomenų nustatymo data: **1989-11-15**

2.4.

**Kiti inžineriniai statiniai**  
Unikalus daikto numeris: **4400-6410-5200**  
Daikto pagrindinė naudojimo paskirtis: **Kiti inžineriniai statiniai**  
Statusas: **Formuojamas**  
Kadastro duomenų nustatymo data: **2024-07-16**

2.5.

Priklausinys: **Vandentiekio tinklai - Vandentiekio tinklai**  
Priklausanti dalis: **1/1 priklauso žemės sklypui Nr. 4400-1837-4086, aprašytam p. 2.1.**  
Unikalus daikto numeris: **4400-2846-8879**  
Daikto pagrindinė naudojimo paskirtis: **Vandentiekio tinklai**  
Žymėjimas plane: **V**  
Statybos pradžios metai: **1979**  
Statybos pabaigos metai: **1979**

Baigtumo procentas: **100 %**  
Ilgis: **291.44 m**  
Medžiaga: **Ketus**  
Vandentiekio linijos reikšmė: **Įvadinė**  
Atkūrimo sąnaudos (statybos vertė): **26037 Eur**  
Fizinio nusidėvėjimo procentas: **68 %**  
Atkuriamoji vertė: **8225 Eur**  
Atkūrimo sąnaudų (statybos vertės) ir atkuriamosios vertės  
nustatymo data: **2013-12-20**  
Vidutinė rinkos vertė: **8225 Eur**  
Vidutinės rinkos vertės nustatymo būdas: **Atkuriamoji vertė**  
Vidutinės rinkos vertės nustatymo data: **2013-12-20**  
Kadastru duomenų nustatymo data: **2013-12-20**

- 2.6. Priklausinys: **Nuotekų šalinimo tinklai - Buitinių nuotekų tinklai**  
Priklausanti dalis: **1/1 priklauso žemės sklypui Nr. 4400-1837-4086, aprašytam p. 2.1.**  
Unikalus daikto numeris: **4400-2846-8880**  
Daikto pagrindinė naudojimo paskirtis: **Nuotekų šalinimo tinklų**  
Žymėjimas plane: **KF**  
Statybos pradžios metai: **1979**  
Statybos pabaigos metai: **1979**  
Baigtumo procentas: **100 %**  
Ilgis: **307.07 m**  
Medžiaga: **Keramika**  
Nuotekų linijos reikšmė: **Išvadinė**  
Nuotekų linijos rūšis: **Renkamoji**  
Atkūrimo sąnaudos (statybos vertė): **32727 Eur**  
Fizinio nusidėvėjimo procentas: **75 %**  
Atkuriamoji vertė: **8167 Eur**  
Atkūrimo sąnaudų (statybos vertės) ir atkuriamosios vertės  
nustatymo data: **2013-12-20**  
Vidutinė rinkos vertė: **8167 Eur**  
Vidutinės rinkos vertės nustatymo būdas: **Atkuriamoji vertė**  
Vidutinės rinkos vertės nustatymo data: **2013-12-20**  
Kadastru duomenų nustatymo data: **2013-12-20**

### 3. Daikto priklausiniai iš kito registro: įrašų nėra

### 4. Nuosavybė:

- 4.1. Nuosavybės teisė  
Savininkas: **Klaipėdos miesto savivaldybė, a.k. 111100775**  
Daiktas: **vandentiekio tinklai Nr. 4400-2846-8879, aprašyti p. 2.5.**  
**nuotekų šalinimo tinklai Nr. 4400-2846-8880, aprašyti p. 2.6.**  
Įregistravimo pagrindas: **2014-05-23 Perdavimo - priėmimo aktas Nr. (9-14)-174K**  
Įrašas galioja: **Nuo 2014-06-26**
- 4.2. Nuosavybės teisė  
Savininkas: **LIETUVOS RESPUBLIKA, a.k. 111105555**  
Daiktas: **žemės sklypas Nr. 4400-1837-4086, aprašytas p. 2.1.**  
Įregistravimo pagrindas: **2009-03-17 Apskritis viršinininko įsakymas Nr. 4-1739-(1.3)**  
Įrašas galioja: **Nuo 2009-03-31**
- 4.3. Nuosavybės teisė  
Savininkas: **Klaipėdos miesto savivaldybė, a.k. 111100775**  
Daiktas: **pastatas Nr. 2197-9003-1016, aprašytas p. 2.2.**  
**pastatas Nr. 2197-9003-1027, aprašytas p. 2.3.**  
Įregistravimo pagrindas: **1999-01-25 Perdavimo - priėmimo aktas**  
Įrašas galioja: **Nuo 2007-07-05**

### 5. Valstybės ir savivaldybių žemės patikėjimo teisė:

- 5.1. Valstybinės žemės patikėjimo teisė  
Patikėtinis: **Klaipėdos miesto savivaldybė, a.k. 111100775**  
Daiktas: **žemės sklypas Nr. 4400-1837-4086, aprašytas p. 2.1.**  
Įregistravimo pagrindas: **2024-01-10 Lietuvos Respublikos Vyriausybės nutarimas Nr. 32**  
**2024-01-26 Perdavimo - priėmimo aktas Nr. ITA-26/4MŽP-8-(15.4.33 E)**  
Įrašas galioja: **Nuo 2024-01-31**

### 6. Kitos daiktinės teisės:

- 6.1. Turto patikėjimo teisė  
Patikėtinis: **Viešoji įstaiga Klaipėdos miesto poliklinika, a.k. 141574462**  
Daiktas: **pastatas Nr. 2197-9003-1016, aprašytas p. 2.2.**  
Įregistravimo pagrindas: **2023-08-11 Turto patikėjimo sutartis Nr. J9-2605**  
Plotas: **10390.81 kv. m**  
Įrašas galioja: **Nuo 2023-08-28**
- 6.2. Turto patikėjimo teisė  
Patikėtinis: **Viešoji įstaiga Klaipėdos miesto poliklinika, a.k. 141574462**  
Daiktas: **pastatas Nr. 2197-9003-1027, aprašytas p. 2.3.**  
Įregistravimo pagrindas: **2023-08-11 Turto patikėjimo sutartis Nr. J9-2605**  
Plotas: **119.16 kv. m**  
Įrašas galioja: **Nuo 2023-08-28**
- 6.3. Turto patikėjimo teisė  
Patikėtinis: **Biudžetinė įstaiga KLAIPĖDOS MIESTO SOCIALINĖS PARAMOS CENTRAS, a.k. 141904935**  
Daiktas: **pastatas Nr. 2197-9003-1016, aprašytas p. 2.2.**  
Įregistravimo pagrindas: **2019-01-31 Savivaldybės tarybos sprendimas Nr. T2-3**  
**2019-02-06 Perdavimo - priėmimo aktas Nr. TU6-1**  
Plotas: **138.48 kv. m**  
Įrašas galioja: **Nuo 2019-02-21**
- 6.4. Turto patikėjimo teisė  
Patikėtinis: **Biudžetinė įstaiga KLAIPĖDOS MIESTO SOCIALINĖS PARAMOS CENTRAS, a.k. 141904935**  
Daiktas: **pastatas Nr. 2197-9003-1016, aprašytas p. 2.2.**  
Įregistravimo pagrindas: **2011-03-17 Savivaldybės tarybos sprendimas Nr. T2-55**  
**2012-02-13 Perdavimo - priėmimo aktas Nr. TU6-3**

- Plotas: **16.01 kv. m**  
[rašas galioja: **Nuo 2012-03-15**
- 6.5. **Servitutas - teisė naudoti požemines, antžemines komunikacijas (tarnaujantis)**  
Daiktas: **žemės sklypas Nr. 4400-1837-4086, aprašytas p. 2.1.**  
[registravimo pagrindas: **2009-03-17 Apskritis viršinininko įsakymas Nr. 4-1739-(1.3)**  
Plotas: **1.6595 ha**  
[rašas galioja: **Nuo 2009-03-31**
- 6.6. **Servitutas - teisė aptarnauti požemines, antžemines komunikacijas (tarnaujantis)**  
Daiktas: **žemės sklypas Nr. 4400-1837-4086, aprašytas p. 2.1.**  
[registravimo pagrindas: **2009-03-17 Apskritis viršinininko įsakymas Nr. 4-1739-(1.3)**  
Plotas: **1.6595 ha**  
[rašas galioja: **Nuo 2009-03-31**
- 6.7. **Servitutas - teisė tiesti požemines, antžemines komunikacijas (tarnaujantis)**  
Daiktas: **žemės sklypas Nr. 4400-1837-4086, aprašytas p. 2.1.**  
[registravimo pagrindas: **2009-03-17 Apskritis viršinininko įsakymas Nr. 4-1739-(1.3)**  
Plotas: **1.6595 ha**  
[rašas galioja: **Nuo 2009-03-31**
- 6.8. **Turto patikėjimo teisė**  
Patikėtinis: **Klaipėdos miesto visuomenės sveikatos biuras, a.k. 301255569**  
Daiktas: **pastatas Nr. 2197-9003-1016, aprašytas p. 2.2.**  
[registravimo pagrindas: **2008-06-05 Savivaldybės tarybos sprendimas Nr. T2-180**  
**2008-07-21 Perdavimo - priėmimo aktas Nr. TU6-17**  
Plotas: **523.86 kv. m**  
[rašas galioja: **Nuo 2008-09-30**
- 6.9. **Turto patikėjimo teisė**  
Patikėtinis: **Biudžetinė įstaiga KLAIPĖDOS MIESTO SOCIALINĖS PARAMOS CENTRAS, a.k. 141904935**  
Daiktas: **pastatas Nr. 2197-9003-1016, aprašytas p. 2.2.**  
[registravimo pagrindas: **2006-06-29 Savivaldybės tarybos sprendimas Nr. T2-214**  
**2007-04-05 Savivaldybės tarybos sprendimas Nr. T2-136**  
**2008-03-13 Perdavimo - priėmimo aktas Nr. TU6-9**  
Plotas: **94.31 kv. m**  
[rašas galioja: **Nuo 2008-09-02**
- 6.10. **Turto patikėjimo teisė**  
Patikėtinis: **Biudžetinė įstaiga KLAIPĖDOS MIESTO SOCIALINĖS PARAMOS CENTRAS, a.k. 141904935**  
Daiktas: **pastatas Nr. 2197-9003-1016, aprašytas p. 2.2.**  
[registravimo pagrindas: **2005-07-28 Savivaldybės tarybos sprendimas Nr. T2-282**  
**2005-09-15 Perdavimo - priėmimo aktas Nr. TU6-16**  
Plotas: **285.41 kv. m**  
[rašas galioja: **Nuo 2005-10-05**

## 7. Juridiniai faktai:

- 7.1. **Sudaryta nuomos sutartis**  
Nuomininkas: **UAB "Osama", a.k. 134993481**  
Daiktas: **pastatas Nr. 2197-9003-1016, aprašytas p. 2.2.**  
[registravimo pagrindas: **2024-08-12 Nuomos sutartis Nr. PAS 2024/19**  
[rašas galioja: **Nuo 2024-08-30**  
Terminas: **Nuo 2024-08-12 iki 2029-08-12**
- 7.2. **Sudaryta panaudos sutartis**  
Panaudos gavėjas: **Viešoji įstaiga KLAIPĖDOS VAIKŲ LIGONINĖ, a.k. 190468188**  
Daiktas: **žemės sklypas Nr. 4400-1837-4086, aprašytas p. 2.1.**  
[registravimo pagrindas: **2021-01-19 Panaudos sutartis Nr. 13SUN-1-(14.13.56.)**  
Plotas: **199.00 kv. m**  
[rašas galioja: **Nuo 2021-02-25**  
Terminas: **Nuo 2021-01-19 iki 2023-10-20**
- 7.3. **Sudaryta panaudos sutartis**  
Panaudos gavėjas: **Viešoji įstaiga Klaipėdos miesto poliklinika, a.k. 141574462**  
Daiktas: **žemės sklypas Nr. 4400-1837-4086, aprašytas p. 2.1.**  
[registravimo pagrindas: **2020-10-02 Panaudos sutartis Nr. 13SUN-36-(14.13.56.)**  
Plotas: **1.2239 ha**  
[rašas galioja: **Nuo 2020-11-10**  
Terminas: **Nuo 2020-10-02 iki 2028-09-01**
- 7.4. **Sudaryta panaudos sutartis**  
Panaudos gavėjas: **Klaipėdos miesto visuomenės sveikatos biuras, a.k. 301255569**  
Daiktas: **žemės sklypas Nr. 4400-1837-4086, aprašytas p. 2.1.**  
[registravimo pagrindas: **2020-07-17 Panaudos sutartis Nr. 13SUN-25-(14.13.56.)**  
Plotas: **0.0712 ha**  
[rašas galioja: **Nuo 2020-08-12**  
Terminas: **Nuo 2020-07-17 iki 2079-07-27**
- 7.5. **Sudaryta panaudos sutartis**  
Panaudos gavėjas: **Biudžetinė įstaiga KLAIPĖDOS MIESTO SOCIALINĖS PARAMOS CENTRAS, a.k. 141904935**  
Daiktas: **žemės sklypas Nr. 4400-1837-4086, aprašytas p. 2.1.**  
[registravimo pagrindas: **2020-06-19 Panaudos sutartis Nr. 13SUN-18-(14.13.56.)**  
Plotas: **724.00 kv. m**  
[rašas galioja: **Nuo 2020-07-09**  
Terminas: **Nuo 2020-06-19 iki 2079-06-19**
- 7.6. **Sudaryta nuomos sutartis**  
Nuomininkas: **individuali įmonė, a.k. 142001476**  
Daiktas: **pastatas Nr. 2197-9003-1016, aprašytas p. 2.2.**  
[registravimo pagrindas: **2016-10-18 Nuomos sutartis Nr. J9-1824**  
Plotas: **84.42 kv. m**  
[rašas galioja: **Nuo 2016-11-02**  
Terminas: **Nuo 2016-10-18 iki 2019-10-18**
- 7.7. **Sudaryta panaudos sutartis**  
Panaudos gavėjas: **Viešoji įstaiga Klaipėdos miesto poliklinika, a.k. 141574462**  
Daiktas: **pastatas Nr. 2197-9003-1016, aprašytas p. 2.2.**

[registravimo pagrindas: 2011-05-03 Panaudos sutartis Nr. J11-18  
2011-05-26 Perdavimo - priėmimo aktas Nr. TU7-12  
Plotas: 593.98 kv. m  
[rašas galioja: Nuo 2011-10-24  
Terminas: Nuo 2011-05-03 iki 2018-09-01

## 8. Žymos:

- 8.1. Teritorija, kurioje taikomos SŽNS, neįregistruota Nekilnojamojo turto registre: vandens tiekimo ir nuotekų, paviršinių nuotekų tvarkymo infrastruktūros apsaugos zonos (III skyrius, dešimtas skirsnis)  
Daiktas: žemės sklypas Nr. 4400-1837-4086, aprašytas p. 2.1.  
[registravimo pagrindas: 2019-06-06 Lietuvos Respublikos specialiųjų žemės naudojimo sąlygų įstatymas Nr. XIII-2166  
2019-12-19 Lietuvos Respublikos žemės ūkio ministro įsakymas Nr. 3D-711  
2021-10-18 Nekilnojamojo daikto kadastro duomenų byla  
Plotas: 3983.00 kv. m  
[rašas galioja: Nuo 2023-01-01
- 8.2. Teritorija, kurioje taikomos SŽNS, neįregistruota Nekilnojamojo turto registre: elektros tinklų apsaugos zonos (III skyrius, ketvirtasis skirsnis)  
Daiktas: žemės sklypas Nr. 4400-1837-4086, aprašytas p. 2.1.  
[registravimo pagrindas: 2019-06-06 Lietuvos Respublikos specialiųjų žemės naudojimo sąlygų įstatymas Nr. XIII-2166  
2019-12-19 Lietuvos Respublikos žemės ūkio ministro įsakymas Nr. 3D-711  
2021-10-18 Nekilnojamojo daikto kadastro duomenų byla  
Plotas: 2103.00 kv. m  
[rašas galioja: Nuo 2023-01-01
- 8.3. Teritorija, kurioje taikomos SŽNS, neįregistruota Nekilnojamojo turto registre: šilumos perdavimo tinklų apsaugos zonos (III skyrius, dvyliktasis skirsnis)  
Daiktas: žemės sklypas Nr. 4400-1837-4086, aprašytas p. 2.1.  
[registravimo pagrindas: 2019-06-06 Lietuvos Respublikos specialiųjų žemės naudojimo sąlygų įstatymas Nr. XIII-2166  
2019-12-19 Lietuvos Respublikos žemės ūkio ministro įsakymas Nr. 3D-711  
2021-10-18 Nekilnojamojo daikto kadastro duomenų byla  
Plotas: 1475.00 kv. m  
[rašas galioja: Nuo 2023-01-01
- 8.4. Teritorija, kurioje taikomos SŽNS, neįregistruota Nekilnojamojo turto registre: elektroninių ryšių tinklų elektroninių ryšių infrastruktūros apsaugos zonos (III skyrius, vienuoliktasis skirsnis)  
Daiktas: žemės sklypas Nr. 4400-1837-4086, aprašytas p. 2.1.  
[registravimo pagrindas: 2019-06-06 Lietuvos Respublikos specialiųjų žemės naudojimo sąlygų įstatymas Nr. XIII-2166  
2019-12-19 Lietuvos Respublikos žemės ūkio ministro įsakymas Nr. 3D-711  
2021-10-18 Nekilnojamojo daikto kadastro duomenų byla  
Plotas: 690.00 kv. m  
[rašas galioja: Nuo 2023-01-01

## 9. Teritorijos, kuriose taikomos SŽNS, įrašytos į NTK kadastro duomenų byloje įrašytų duomenų pagrindu: įrašų nėra

## 10. Daikto registravimas ir kadastro žymos:

- 10.1. Nustatyti nauji kadastro duomenys, kurie neįrašyti į kadastrą (kadastro žyma)  
Duomenis nustatė: [redacted]  
Daiktas: kiti statiniai Nr. 4400-6410-5200, aprašyti p. 2.4.  
[registravimo pagrindas: 2022-05-17 Kvalifikacijos pažymėjimas Nr. 2M-M-2863  
2024-07-02 Nekilnojamojo daikto kadastro duomenų byla  
[rašas galioja: Nuo 2024-07-30
- 10.2. Kadastro duomenų tikslinimas (daikto registravimas)  
Daiktas: žemės sklypas Nr. 4400-1837-4086, aprašytas p. 2.1.  
[registravimo pagrindas: 2021-10-18 Nekilnojamojo daikto kadastro duomenų byla  
[rašas galioja: Nuo 2022-05-08
- 10.3. Kadastrinius matavimus atliko (kadastro žyma)  
[redacted]  
Daiktas: žemės sklypas Nr. 4400-1837-4086, aprašytas p. 2.1.  
[registravimo pagrindas: 2015-06-25 Kvalifikacijos pažymėjimas Nr. 2M-M-2285  
2021-10-18 Nekilnojamojo daikto kadastro duomenų byla  
[rašas galioja: Nuo 2022-05-08
- 10.4. Išduotas pastato (jo dalies) energinio naudingumo sertifikatas (kadastro žyma)  
Daiktas: pastatas Nr. 2197-9003-1016, aprašytas p. 2.2.  
[registravimo pagrindas: 2020-05-07 Pranešimas apie energinio naudingumo sertifikato išdavimą Nr. GD-0122-05326/0  
[rašas galioja: Nuo 2020-05-08  
Terminas: Nuo 2020-05-06 iki 2030-05-06
- 10.5. Kadastrinius matavimus atliko (kadastro žyma)  
Valstybės įmonės Registrų centro Klaipėdos filialas, a.k. 140042759  
Daiktas: vandentiekio tinklai Nr. 4400-2846-8879, aprašyti p. 2.5.  
nuotekų šalinimo tinklai Nr. 4400-2846-8880, aprašyti p. 2.6.  
[registravimo pagrindas: 2013-12-20 Nekilnojamojo daikto kadastro duomenų byla  
Kvalifikacijos pažymėjimas Nr. 2M-M-362  
[rašas galioja: Nuo 2014-06-16
- 10.6. Suformuotas naujas (daikto registravimas)  
Daiktas: vandentiekio tinklai Nr. 4400-2846-8879, aprašyti p. 2.5.  
nuotekų šalinimo tinklai Nr. 4400-2846-8880, aprašyti p. 2.6.  
[registravimo pagrindas: 2013-12-20 Nekilnojamojo daikto kadastro duomenų byla  
2014-05-23 Perdavimo - priėmimo aktas Nr. (9-14)-174K  
[rašas galioja: Nuo 2014-06-16
- 10.7. Išduotas statybos leidimas (kadastro žyma)  
Leidimą išdavė: Klaipėdos miesto savivaldybės administracija, a.k. 188710823  
Daiktas: pastatas Nr. 2197-9003-1016, aprašytas p. 2.2.  
[registravimo pagrindas: 2010-03-18 Statybos leidimas Nr. LNS-31-100318-00087  
[rašas galioja: Nuo 2010-04-01

10.8. **Suformuotas naujas (daikto registravimas)**  
Daiktas: **žemės sklypas Nr. 4400-1837-4086, aprašytas p. 2.1.**  
Įregistravimo pagrindas: **2009-03-17 Apskritis viršinininko įsakymas Nr. 4-1739-(1.3)**  
Įrašas galioja: **Nuo 2009-03-31**

10.9. **Sumažintas kapitaliai remontuojant (daikto registravimas)**  
Daiktas: **pastatas Nr. 2197-9003-1016, aprašytas p. 2.2.**  
Įregistravimo pagrindas: **2008-07-17 Statinio pripažinimo tinkamu naudoti aktas Nr. STN-31-080717-019**  
Sumažėjęs plotas: **5.75 kv. m**  
Įrašas galioja: **Nuo 2008-08-20**

**11. Duomenys apie įregistruotas teritorijas, kuriose taikomos specialiosios žemės naudojimo sąlygos:**

11.1. Teritorijos pavadinimas: **Elektroninių ryšių tinklų elektroninių ryšių infrastruktūros apsaugos zonos (III skyrius, vienuoliktasis skirsnis)**  
Teritorijos unikalus numeris: **100355946**  
Įregistravimo pagrindas: **Lietuvos Respublikos susisiekimo ministerija; 2022-06-30 Telia tinklo apsaugos zonos planas Klaipėdos miesto savivaldybėje Nr. 3-341**  
Įregistravimo data: **2022-07-15**  
Žemės sklypo plotas, patenkantis į Teritoriją: **348 kv. m, nuo 2023-01-04**

11.2. Teritorijos pavadinimas: **Elektros tinklų apsaugos zonos (III skyrius, ketvirtasis skirsnis)**  
Teritorijos unikalus numeris: **100119354**  
Įregistravimo pagrindas: **Lietuvos Respublikos energetikos ministerija; 2021-10-25 Įsakymas dėl Klaipėdos elektros tinklų teritorijų plano patvirtinimo Nr. 1-278**  
Įregistravimo data: **2021-11-23**  
Žemės sklypo plotas, patenkantis į Teritoriją: **68 kv. m, nuo 2023-01-04**

11.3. Teritorijos pavadinimas: **Elektros tinklų apsaugos zonos (III skyrius, ketvirtasis skirsnis)**  
Teritorijos unikalus numeris: **100121737**  
Įregistravimo pagrindas: **Lietuvos Respublikos energetikos ministerija; 2021-10-25 Įsakymas dėl Klaipėdos elektros tinklų teritorijų plano patvirtinimo Nr. 1-278**  
Įregistravimo data: **2021-11-23**  
Žemės sklypo plotas, patenkantis į Teritoriją: **159 kv. m, nuo 2023-01-04**

11.4. Teritorijos pavadinimas: **Elektros tinklų apsaugos zonos (III skyrius, ketvirtasis skirsnis)**  
Teritorijos unikalus numeris: **100121145**  
Įregistravimo pagrindas: **Lietuvos Respublikos energetikos ministerija; 2021-10-25 Įsakymas dėl Klaipėdos elektros tinklų teritorijų plano patvirtinimo Nr. 1-278**  
Įregistravimo data: **2021-11-23**  
Žemės sklypo plotas, patenkantis į Teritoriją: **217 kv. m, nuo 2023-01-04**

11.5. Teritorijos pavadinimas: **Elektros tinklų apsaugos zonos (III skyrius, ketvirtasis skirsnis)**  
Teritorijos unikalus numeris: **100119020**  
Įregistravimo pagrindas: **Lietuvos Respublikos energetikos ministerija; 2021-10-25 Įsakymas dėl Klaipėdos elektros tinklų teritorijų plano patvirtinimo Nr. 1-278**  
Įregistravimo data: **2021-11-23**  
Žemės sklypo plotas, patenkantis į Teritoriją: **157 kv. m, nuo 2023-01-04**

11.6. Teritorijos pavadinimas: **Elektros tinklų apsaugos zonos (III skyrius, ketvirtasis skirsnis)**  
Teritorijos unikalus numeris: **100117098**  
Įregistravimo pagrindas: **Lietuvos Respublikos energetikos ministerija; 2021-10-25 Įsakymas dėl Klaipėdos elektros tinklų teritorijų plano patvirtinimo Nr. 1-278**  
Įregistravimo data: **2021-11-19**  
Žemės sklypo plotas, patenkantis į Teritoriją: **158 kv. m, nuo 2023-01-04**

11.7. Teritorijos pavadinimas: **Elektros tinklų apsaugos zonos (III skyrius, ketvirtasis skirsnis)**  
Teritorijos unikalus numeris: **100116113**  
Įregistravimo pagrindas: **Lietuvos Respublikos energetikos ministerija; 2021-10-25 Įsakymas dėl Klaipėdos elektros tinklų teritorijų plano patvirtinimo Nr. 1-278**  
Įregistravimo data: **2021-11-19**  
Žemės sklypo plotas, patenkantis į Teritoriją: **217 kv. m, nuo 2023-01-04**

11.8. Teritorijos pavadinimas: **Elektros tinklų apsaugos zonos (III skyrius, ketvirtasis skirsnis)**  
Teritorijos unikalus numeris: **100113127**  
Įregistravimo pagrindas: **Lietuvos Respublikos energetikos ministerija; 2021-10-25 Įsakymas dėl Klaipėdos elektros tinklų teritorijų plano patvirtinimo Nr. 1-278**  
Įregistravimo data: **2021-11-17**  
Žemės sklypo plotas, patenkantis į Teritoriją: **157 kv. m, nuo 2023-01-04**

11.9. Teritorijos pavadinimas: **Elektros tinklų apsaugos zonos (III skyrius, ketvirtasis skirsnis)**  
Teritorijos unikalus numeris: **100112978**  
Įregistravimo pagrindas: **Lietuvos Respublikos energetikos ministerija; 2021-10-25 Įsakymas dėl Klaipėdos elektros tinklų teritorijų plano patvirtinimo Nr. 1-278**  
Įregistravimo data: **2021-11-17**  
Žemės sklypo plotas, patenkantis į Teritoriją: **483 kv. m, nuo 2023-01-04**

11.10. Teritorijos pavadinimas: **Elektros tinklų apsaugos zonos (III skyrius, ketvirtasis skirsnis)**  
Teritorijos unikalus numeris: **100112652**  
Įregistravimo pagrindas: **Lietuvos Respublikos energetikos ministerija; 2021-10-25 Įsakymas dėl Klaipėdos elektros tinklų teritorijų plano patvirtinimo Nr. 1-278**  
Įregistravimo data: **2021-11-17**  
Žemės sklypo plotas, patenkantis į Teritoriją: **7 kv. m, nuo 2023-01-04**

11.11. Teritorijos pavadinimas: **Elektros tinklų apsaugos zonos (III skyrius, ketvirtasis skirsnis)**  
Teritorijos unikalus numeris: **100112456**  
Įregistravimo pagrindas: **Lietuvos Respublikos energetikos ministerija; 2021-10-25 Įsakymas dėl Klaipėdos elektros tinklų teritorijų plano patvirtinimo Nr. 1-278**  
Įregistravimo data: **2021-11-17**  
Žemės sklypo plotas, patenkantis į Teritoriją: **316 kv. m, nuo 2023-01-04**

11.12. Teritorijos pavadinimas: **Elektros tinklų apsaugos zonos (III skyrius, ketvirtasis skirsnis)**  
Teritorijos unikalus numeris: **100112032**  
Įregistravimo pagrindas: **Lietuvos Respublikos energetikos ministerija; 2021-10-25 Įsakymas dėl Klaipėdos elektros tinklų teritorijų plano patvirtinimo Nr. 1-278**

[registravimo data: 2021-11-16  
Duomenų pakeitimo pagrindas: Lietuvos Respublikos energetikos ministerija; 2024-04-12 Įsakymas dėl Energetikos ministro 2021 m. spalio 25 d. įsakymo Nr. 1-278 'Dėl Klaipėdos elektros tinklų teritorijų plano patvirtinimo' pakeitimo Nr. 1-72

Duomenų pakeitimo data: 2024-04-17  
Žemės sklypo plotas, patenkantis į Teritoriją: 67 kv. m, nuo 2024-04-17

- 11.13. Teritorijos pavadinimas: **Elektros tinklų apsaugos zonos (III skyrius, ketvirtasis skirsnis)**  
Teritorijos unikalus numeris: **100097094**  
[registravimo pagrindas: Lietuvos Respublikos energetikos ministerija; 2021-10-25 Įsakymas dėl Klaipėdos elektros tinklų teritorijų plano patvirtinimo Nr. 1-278  
[registravimo data: 2021-11-09  
Žemės sklypo plotas, patenkantis į Teritoriją: 252 kv. m, nuo 2023-01-05
- 11.14. Teritorijos pavadinimas: **Elektros tinklų apsaugos zonos (III skyrius, ketvirtasis skirsnis)**  
Teritorijos unikalus numeris: **100093211**  
[registravimo pagrindas: Lietuvos Respublikos energetikos ministerija; 2021-10-25 Įsakymas dėl Klaipėdos elektros tinklų teritorijų plano patvirtinimo Nr. 1-278  
[registravimo data: 2021-11-05  
Žemės sklypo plotas, patenkantis į Teritoriją: 73 kv. m, nuo 2023-01-05
- 11.15. Teritorijos pavadinimas: **Elektros tinklų apsaugos zonos (III skyrius, ketvirtasis skirsnis)**  
Teritorijos unikalus numeris: **100093117**  
[registravimo pagrindas: Lietuvos Respublikos energetikos ministerija; 2021-10-25 Įsakymas dėl Klaipėdos elektros tinklų teritorijų plano patvirtinimo Nr. 1-278  
[registravimo data: 2021-11-05  
Žemės sklypo plotas, patenkantis į Teritoriją: 374 kv. m, nuo 2023-01-05
- 11.16. Teritorijos pavadinimas: **Elektros tinklų apsaugos zonos (III skyrius, ketvirtasis skirsnis)**  
Teritorijos unikalus numeris: **100091065**  
[registravimo pagrindas: Lietuvos Respublikos energetikos ministerija; 2021-10-25 Įsakymas dėl Klaipėdos elektros tinklų teritorijų plano patvirtinimo Nr. 1-278  
[registravimo data: 2021-11-04  
Žemės sklypo plotas, patenkantis į Teritoriją: 117 kv. m, nuo 2023-01-05
- 11.17. Teritorijos pavadinimas: **Elektros tinklų apsaugos zonos (III skyrius, ketvirtasis skirsnis)**  
Teritorijos unikalus numeris: **100092305**  
[registravimo pagrindas: Lietuvos Respublikos energetikos ministerija; 2021-10-25 Įsakymas dėl Klaipėdos elektros tinklų teritorijų plano patvirtinimo Nr. 1-278  
[registravimo data: 2021-11-04  
Žemės sklypo plotas, patenkantis į Teritoriją: 118 kv. m, nuo 2023-01-05
- 11.18. Teritorijos pavadinimas: **Šilumos perdavimo tinklų apsaugos zonos (III skyrius, dvyliktasis skirsnis)**  
Teritorijos unikalus numeris: **100653741**  
[registravimo pagrindas: Lietuvos Respublikos aplinkos ministerija; 2024-04-26 Klaipėdos miesto pietinės dalies šilumos perdavimo tinklų apsaugos zonų teritorijų planas Nr. 1-87  
[registravimo data: 2024-06-06  
Žemės sklypo plotas, patenkantis į Teritoriją: 916 kv. m, nuo 2024-06-06
- 11.19. Teritorijos pavadinimas: **Šilumos perdavimo tinklų apsaugos zonos (III skyrius, dvyliktasis skirsnis)**  
Teritorijos unikalus numeris: **100652573**  
[registravimo pagrindas: Lietuvos Respublikos aplinkos ministerija; 2024-04-26 Klaipėdos miesto pietinės dalies šilumos perdavimo tinklų apsaugos zonų teritorijų planas Nr. 1-87  
[registravimo data: 2024-05-30  
Žemės sklypo plotas, patenkantis į Teritoriją: 67 kv. m, nuo 2024-05-30

12. Registro pastabos ir nuorodos: įrašų nėra

13. Kita informacija: įrašų nėra

14. Informacija apie duomenų sandoriui tikslinimą: įrašų nėra



**VALSTYBĖS ĮMONĖ REGISTRŲ CENTRAS**

Studentų g. 39, 08106 Vilnius, tel. (8 5) 268 8262, el. p. info@registrucentras.lt  
Duomenys kaupiami ir saugomi Juridinių asmenų registre, kodas 124110246

Klaipėdos miesto savivaldybės administracijai  
Liepų g. 11, Klaipėda  
El. p. [redacted]@klaipeda.lt

2024-06-07 Nr. SP - (4.55Mr)  
Į 2024-05-31 Nr. PAS 39807795

**DĖL DOKUMENTŲ NUORAŠŲ PATEIKIMO**

Pateikiame Jūsų prašyme Nr. 39807795, registro įrašo Nr. 50/114126, adresu Taikos pr. 76, Klaipėda, prašomų dokumentų nustatyta tvarka patvirtintus nuorašus.

PRIDEDAMA 1. Dokumentų nuorašai 9 lapai (tik adresatui).

Archyvo Panevėžio grupės  
Vyriausioji specialistė

[redacted]

# \*1043093625\*

1043093625



V Pe d100 L=291.44 m.

14347700.jpg	Valstybės įmonės Registrų centro Klaipėdos filialas Licencijos Nr. G-734-(623), išduota 2008-08-27		
Pareigos	V., pavardė	Parašas	Data
Matininkė			2013-12-30
Statinių išdėstymo planas		1:500	A.V.
Klaipėdos m. sav. Klaipėdos m. Taikos pr. 76			
Sudarytas pagal 2013-12-20 kadastrinių matavimų duomenis			

## Inžinerinių statinių kadastro duomenys

Adresas Klaipėdos m. sav. Klaipėdos m. Taikos pr. 76

Unikalus Nr. 4400-2846-8879

Pavadinimas Vandentiekio tinklai

Pažymėjimas plane V

Paskirtis Vandentiekio tinklą

Aprašymas Nesudėtingas 2 grupės statinys.

Kad. duomenų nustatymo 2013-12-20

## Statinio duomenys

Statybos pradžios metai:	1979	Baigtumo procentas: %	100
Statybos pabaigos metai:	1979	Vandentiekio linijos reikšmė:	įvadinė
Rekonstravimo pradžios metai:		Ilgis: m	291,44
Rekonstravimo pabaigos metai:		Daikto būklė:	

## Statinio sudėtinių dalių kadastro duomenys

Pažymėjimas plane	Sudėtinė dalis		
V1	Vamzdynas (1-3)		
Statybos pabaigos metai:	1979	Ilgis: m	144,87
Rekonstravimo pabaigos metai:		Medžiaga:	Ketus
Skersmuo mm	100	Gylis: m	
Markė:			

Pažymėjimas plane	Sudėtinė dalis		
V2	Vamzdynas (4-6)		
Statybos pabaigos metai:	1979	Ilgis: m	146,57
Rekonstravimo pabaigos metai:		Skersmuo mm	100
Medžiaga:	Ketus	Gylis: m	
Markė:			

Pažymėjimas plane	Sudėtinė dalis		
43	Šulinys		
Statybos pabaigos metai:	1979	Gylis: m	3,05
Rekonstravimo pabaigos metai:		Skersmuo mm	3000
Medžiaga:	Betonas	Ilgis: m	
Koordinatė X:	6175231,07	Plotis: m	
Koordinatė Y:	321694,37	Kiekis: vnt.	1
Tūris: kub. m			

Parengė Matininkė [redacted]

A.V.



## Koordinacijų žiniaraštis

**Adresas** Klaipėdos m. sav. Klaipėdos m. Taikos pr. 76

**Pavadinimas** Vandentiekio tinklai

**Unikalus Nr.** 4400-2846-8879

**Žymėjimas** V

**Paskirtis** Vandentiekio tinklų

**Matavimų data** 2013-12-20

**Koordinacijų sistema: LKS1994**

Taško Nr.	X	Y
1	6175128,67	321725,49
2	6175231,01	321693,46
3	6175221,62	321657,01
4	6175222,18	321656,84
5	6175231,99	321694,15
6	6175128,98	321726,57

Parengė Matininkė [redacted]

A.V.

Tikrino



\*1043094353\*

1043094353



6175200.00  
321700.00

Aukščių sistema - Baltijos  
Koordinacių sistema - LKS-94

KF keramika d200 L= 227.84 m.  
KF keramika d150 L= 27.66 m.  
KF ketus d100 L= 51.57 m.

14347933.jpg	Valstybės įmonės Registrų centro Klaipėdos filialas Licencijos Nr. G-734-(623), išduota 2008-08-27		
Pareigos	V., pavardė	Parašas	Data
Matininkė			2013-12-30
Statinių išdėstymo planas		1:500	A.V.
Klaipėdos m. sav. Klaipėdos m. Taikos pr. 76			
Sudarytas pagal 2013-12-20 kadastrinių matavimų duomenis			

## Inžinerinių statinių kadastro duomenys

Adresas Klaipėdos m. sav. Klaipėdos m. Taikos pr. 76

Unikalus Nr. 4400-2846-8880

Pavadinimas Buitinių nuotekų tinklai

Pažymėjimas plane KF

Paskirtis Nuotekų šalinimo tinklų

Aprašymas Nesudėtingas 2 grupės statinys.

Kad. duomenų nustatymo 2013-12-20

## Statinio duomenys

Statybos pradžios metai:	1979	Nuotekų linijos reikšmė:	išvadinė
Statybos pabaigos metai:	1979	Nuotekų linijos rūšis:	renkamoji
Rekonstravimo pradžios metai:		Nuotekų linijos būdas:	buitinė
Rekonstravimo pabaigos metai:		Ilgis: m	307,07
Baigtumo procentas: %	100	Daikto būklė:	

## Statinio sudėtinių dalių kadastro duomenys

Pažymėjimas plane	Sudėtinė dalis		
KF1	Vamzdynas (1-2,4-6,8,12-14,18,20-22)		
Statybos pabaigos metai:	1979	Ilgis: m	227,84
Rekonstravimo pabaigos metai:		Medžiaga:	Keramika
Skersmuo mm	200	Gylis: m	
Markė:			

Pažymėjimas plane	Sudėtinė dalis		
KF2	Vamzdynas ( 14,16; 17-18; 22,25 )		
Statybos pabaigos metai:	1979	Ilgis: m	27,66
Rekonstravimo pabaigos metai:		Medžiaga:	Keramika
Skersmuo mm	150	Gylis: m	
Markė:			

Pažymėjimas plane	Sudėtinė dalis		
KF3	Vamzdynas ( 2-3; 6-7; 8-11; 14-15; 19-20; 22-23; 24-25 )		
Statybos pabaigos metai:	1979	Ilgis: m	51,57
Rekonstravimo pabaigos metai:		Medžiaga:	Ketus
Skersmuo mm	100	Gylis: m	
Markė:			

Pažymėjimas plane	Sudėtinė dalis		
39	Šulinys		
Statybos pabaigos metai:	1979	Gylis: m	3,92
Rekonstravimo pabaigos metai:		Skersmuo mm	1000
Medžiaga:	Betonas	Ilgis: m	
Koordinatė X:	6175233,74	Plotis: m	
Koordinatė Y:	321626,81	Kiekis: vnt.	1
Tūris: kub. m			



## Statinio sudėtinių dalių kadastro duomenys

Pažymėjimas plane	Sudėtinė dalis		
82	Šulinys		
Statybos pabaigos metai:	1979	Gylis: m	2,05
Rekonstravimo pabaigos metai:		Skersmuo mm	1000
Medžiaga:	Betonas	Ilgis: m	
Koordinatė X:	6175190,02	Plotis: m	
Koordinatė Y:	321653,81	Kiekis: vnt.	1
Tūris: kub. m			

Pažymėjimas plane	Sudėtinė dalis		
86	Šulinys		
Statybos pabaigos metai:	1979	Gylis: m	1,82
Rekonstravimo pabaigos metai:		Skersmuo mm	1000
Medžiaga:	Betonas	Ilgis: m	
Koordinatė X:	6175178,18	Plotis: m	
Koordinatė Y:	321629,07	Kiekis: vnt.	1
Tūris: kub. m			

Pažymėjimas plane	Sudėtinė dalis		
87	Šulinys		
Statybos pabaigos metai:	1979	Gylis: m	1,98
Rekonstravimo pabaigos metai:		Skersmuo mm	1000
Medžiaga:	Betonas	Ilgis: m	
Koordinatė X:	6175192,69	Plotis: m	
Koordinatė Y:	321624,44	Kiekis: vnt.	1
Tūris: kub. m			

Pažymėjimas plane	Sudėtinė dalis		
88	Šulinys		
Statybos pabaigos metai:	1979	Gylis: m	3,67
Rekonstravimo pabaigos metai:		Skersmuo mm	1000
Medžiaga:	Betonas	Ilgis: m	
Koordinatė X:	6175209,35	Plotis: m	
Koordinatė Y:	321634,69	Kiekis: vnt.	1
Tūris: kub. m			

Pažymėjimas plane	Sudėtinė dalis		
92a	Šulinys		
Statybos pabaigos metai:	1979	Gylis: m	1,87
Rekonstravimo pabaigos metai:		Skersmuo mm	1000
Medžiaga:	Betonas	Ilgis: m	
Koordinatė X:	61751925,21	Plotis: m	
Koordinatė Y:	321671,37	Kiekis: vnt.	1
Tūris: kub. m			

Pažymėjimas plane	Sudėtinė dalis		
93a	Šulinys		
Statybos pabaigos metai:	1979	Gylis: m	2,08
Rekonstravimo pabaigos metai:		Skersmuo mm	1000
Medžiaga:	Betonas	Ilgis: m	



## Statinio sudėtinių dalių kadastro duomenys

Koordinatė X:	6175192,2	Plotis: m	
Koordinatė Y:	321663,18	Kiekis: vnt.	1
Tūris: kub. m			

Pažymėjimas plane	Sudėtinė dalis		
96	Šulinys		
Statybos pabaigos metai:	1979	Gylis: m	1,46
Rekonstravimo pabaigos metai:		Skersmuo mm	1000
Medžiaga:	Betonas	Ilgis: m	
Koordinatė X:	6175172,67	Plotis: m	
Koordinatė Y:	321678,37	Kiekis: vnt.	1
Tūris: kub. m			

Pažymėjimas plane	Sudėtinė dalis		
96a	Šulinys		
Statybos pabaigos metai:	1979	Gylis: m	1,86
Rekonstravimo pabaigos metai:		Skersmuo mm	1000
Medžiaga:	Betonas	Ilgis: m	
Koordinatė X:	6175164,72	Plotis: m	
Koordinatė Y:	321660,74	Kiekis: vnt.	1
Tūris: kub. m			

Pažymėjimas plane	Sudėtinė dalis		
131	Šulinys		
Statybos pabaigos metai:	1979	Gylis: m	1,86
Rekonstravimo pabaigos metai:		Skersmuo mm	1000
Medžiaga:	Betonas	Ilgis: m	
Koordinatė X:	6175161,84	Plotis: m	
Koordinatė Y:	321652,06	Kiekis: vnt.	1
Tūris: kub. m			

Pažymėjimas plane	Sudėtinė dalis		
134	Šulinys		
Statybos pabaigos metai:	1979	Gylis: m	2,08
Rekonstravimo pabaigos metai:		Skersmuo mm	1000
Medžiaga:	Betonas	Ilgis: m	
Koordinatė X:	6175161,08	Plotis: m	
Koordinatė Y:	321642,32	Kiekis: vnt.	1
Tūris: kub. m			

Pažymėjimas plane	Sudėtinė dalis		
135	Šulinys		
Statybos pabaigos metai:	1979	Gylis: m	2,08
Rekonstravimo pabaigos metai:		Skersmuo mm	1000
Medžiaga:	Betonas	Ilgis: m	
Koordinatė X:	6175160,17	Plotis: m	
Koordinatė Y:	321640,55	Kiekis: vnt.	1
Tūris: kub. m			



## Statinio sudėtinių dalių kadastro duomenys

Pažymėjimas plane	Sudėtinė dalis		
136	Šulinys		
Statybos pabaigos metai:	1979	Gylis: m	1,61
Rekonstravimo pabaigos metai:		Skersmuo mm	1000
Medžiaga:	Betonas	Ilgis: m	
Koordinatė X:	6175156,64	Plotis: m	
Koordinatė Y:	321636,42	Kiekis: vnt.	1
Tūris: kub. m			

Pažymėjimas plane	Sudėtinė dalis		
141b	Šulinys		
Statybos pabaigos metai:	1979	Gylis: m	1,41
Rekonstravimo pabaigos metai:		Skersmuo mm	1000
Medžiaga:	Betonas	Ilgis: m	
Koordinatė X:	6175150	Plotis: m	
Koordinatė Y:	321685,99	Kiekis: vnt.	1
Tūris: kub. m			

Pažymėjimas plane	Sudėtinė dalis		
146a	Šulinys		
Statybos pabaigos metai:	1979	Gylis: m	1,3
Rekonstravimo pabaigos metai:		Skersmuo mm	1000
Medžiaga:	Betonas	Ilgis: m	
Koordinatė X:	6175133,8	Plotis: m	
Koordinatė Y:	321691,39	Kiekis: vnt.	1
Tūris: kub. m			

Parengė Matininkė [redacted]

A.V.



## Koordinacijų žiniaraštis

**Adresas** Klaipėdos m. sav. Klaipėdos m. Taikos pr. 76

**Pavadinimas** Buitinių nuotekų tinklai

**Unikalus Nr.** 4400-2846-8880

**Žymėjimas** KF

**Paskirtis** Nuotekų šalinimo tinklų

**Matavimų data** 2013-12-20

**Koordinacijų sistema: LKS1994**

Taško Nr.	X	Y
1	6175259,29	321618,31
2	6175233,74	321626,81
3	6175237,76	321638,98
4	6175209,35	321634,69
5	6175192,69	321624,44
6	6175178,18	321629,07
7	6175179,82	321633,81
8	6175156,64	321636,42
9	6175160,17	321640,55
10	6175161,08	321642,32
11	6175166,59	321641,29
12	6175161,84	321652,06
13	6175164,72	321660,74
14	6175190,02	321653,82
15	6175188,53	321649,25
16	6175191,19	321648,43
17	6175196,95	321661,39
18	6175192,20	321663,18
19	6175202,29	321669,16
20	6175195,21	321671,37
21	6175172,67	321678,37
22	6175150,00	321685,99
23	6175151,15	321689,72
24	6175134,94	321695,84
25	6175133,80	321691,39

Parengė Matininkė [redacted]

A.V.

Tikrino



**DETALŪS METADUOMENYS**

Dokumento sudarytojas (-ai)	Valstybės įmonė Registrų Centras
Dokumento pavadinimas (antraštė)	Dėl dokumentų nuorašų pateikimo (Klaipėda, Taikos pr. 76)
Dokumento registracijos data ir numeris	2024-06-07 Nr. SP-80078 (4.55 Mr)
Dokumento gavimo data ir dokumento gavimo registracijos numeris	-
Dokumento adresatas (-ai)	Klaipėdos miesto savivaldybės administracija, Klaipėdos miesto savivaldybės administracija
Dokumento specifikacijos identifikavimo žymuo	ADOC-V1.0
Parašo paskirtis	Pasirašymas
Parašą sukūrusio asmens vardas, pavardė ir pareigos	██████████ Vyriausioji specialistė
Parašo sukūrimo data ir laikas	2024-06-07 10:13
Parašo formatas	Trumpalaikio galiojimo (XAdES-T)
Laiko žymoje nurodytas laikas	2024-06-07 10:13
Informacija apie sertifikavimo paslaugų teikėją	RCSC IssuingCA
Sertifikato galiojimo laikas	2024-03-29 09:41 - 2026-03-29 10:41
Informacija apie būdus, naudotus metaduomenų vientisumui užtikrinti	-
Pagrindinio dokumento priedų skaičius	6
Pagrindinio dokumento pridedamų dokumentų skaičius	0
Pridedamo dokumento sudarytojas (-ai)	-
Pridedamo dokumento pavadinimas (antraštė)	Statinių išdėstymo planas_4400-2846-8879.pdf
Pridedamo dokumento registracijos data ir numeris	-
Pridedamo dokumento sudarytojas (-ai)	-
Pridedamo dokumento pavadinimas (antraštė)	Kadastro duomenys_4400-2846-8879.pdf
Pridedamo dokumento registracijos data ir numeris	-
Pridedamo dokumento sudarytojas (-ai)	-
Pridedamo dokumento pavadinimas (antraštė)	Koordinačių žiniaraštis_4400-2846-8879.pdf
Pridedamo dokumento registracijos data ir numeris	-
Pridedamo dokumento sudarytojas (-ai)	-
Pridedamo dokumento pavadinimas (antraštė)	Statinių išdėstymo planas_4400-2846-8880.pdf
Pridedamo dokumento registracijos data ir numeris	-
Pridedamo dokumento sudarytojas (-ai)	-
Pridedamo dokumento pavadinimas (antraštė)	Kadastro duomenys_4400-2846-8880.pdf
Pridedamo dokumento registracijos data ir numeris	-
Pridedamo dokumento sudarytojas (-ai)	-
Pridedamo dokumento pavadinimas (antraštė)	Koordinačių žiniaraštis_4400-2846-8880.pdf
Pridedamo dokumento registracijos data ir numeris	-
Programinės įrangos, kuria naudojantis sudarytas elektroninis dokumentas, pavadinimas	Elpako v.20240523.1
Informacija apie elektroninio dokumento ir elektroninio (-ių) parašo (-ų) tikrinimą (tikrinimo data)	Tikrinant dokumentą nenustatyta jokių klaidų (2024-06-07)
Elektroninio dokumento nuorašo atspausdinimo data ir ją atspausdinęs darbuotojas	2024-06-07 nuorašą suformavo Jolanta Šimkienė
Paieškos nuoroda	-
Papildomi metaduomenys	-

UAB „SYNERGY SOLUTIONS“

**VAMZDYNŲ VIDEO DIAGNOSTIKOS AKTAS Nr. TV-25/01/14-01**

**2025-01-14**

**Užsakovas:** UAB „Synergy Solutions“

**Vykdytojas:** UAB „Skaidrola“

**Diagnostikos eiga:** buvo atlikti buitinių nuotekų vamzdyno plovimo/valymo hidrodinamine mašina ir buitinių nuotekų vamzdyno TV diagnostikos darbai adresu Taikos pr. 76, Klaipėda.

Atlikus vamzdyno plovimą/valymą hidrodinamine mašina, vamzdyno TV diagnostika buvo atliekama:

1. Atkarpa tarp šulinių Nr. 24 ir Nr. 222A.

Keramikos DN 200 buitinių nuotekų vamzdis ties 2,53 metru yra nesandari vamzdžio sandūra-sujungimas yra susidėvėjęs, matosi plyšiai, per kuriuos į vamzdyną galimai patenka gruntas. Vamzdyje laikosi vanduo. Ties 8,42 metru yra nesandari vamzdžio sandūra-sujungimas yra prasikeitęs. Ties 11 metru kamera visiškai panyra po vandeniui, 25.14 metre kamera stringa, matomai yra įlūžęs vamzdis

2. Atkarpa tarp šulinių Nr. 24 ir Nr. 26.

Įvedus TV diagnostikos kamerą į keramikos DN200 vamzdį yra fiksuojamos nenubėgančios buitinės nuotekos nuo šulinio iki 12,0-o metro. 1,7-ame ir 2,7-ame metre fiksuojama nesandari sandūra-sujungimas. Ties 5,0-u metru vamzdžio sandūra-sujungimas yra susidėvėjęs, ties sandūra-sujungimu yra fiksuojami vamzdžio įskilimai. 7,4-ame metre buitinių nuotekų vamzdžio sandūra-sujungimas yra susidėvėjęs, matosi plyšiai, per kuriuos į vamzdyną galimai patenka gruntas, kuris užkemša vamzdyną. Ties 15,5-u metru vamzdžio sandūra-sujungimas yra susidėvėjęs ir nesandarus.

3. Atkarpa tarp šulinių Nr. 74 ir Nr. 26.

Keramikos DN 200 buitinių nuotekų vamzdyje, laikosi vanduo ties 10,30 m. kamera panyra po vandeniui. 19.35 kamera stringa.

4. Atkarpa tarp šulinių Nr. 78 ir Nr. 74.

Keramikos DN 200 buitinių nuotekų vamzdžio 2,98-ame metre sandūra-sujungimas yra susidėvėjęs, fiksuojama atskilusi vamzdžio dalis, nuo 6,0-o metro iki šulinio yra fiksuojamos nenubėgančios buitinės nuotekos.

5. Atkarpa tarp šulinių Nr. 77A ir Nr. 78.

Keramikos DN200 buitinių nuotekų vamzdyje nuo 5,0-o metro yra fiksuojamos nenubėgančios buitinės nuotekos, ties 14,0-u metru TV diagnostikos kamera visiškai panyra po buitiniemis nuotekomis, o nuo 15,0-o metro vėl išnirusi iki šulinio fiksuoja nenubėgančias buitines nuotekas. Kiti vamzdyno pažeidimai neužfiksuoti.

6. Atkarpa tarp šulinių Nr. 89A ir Nr. 77A.

Keramikos DN200 buitinių nuotekų vamzdžio atkarpos viršutinė dalis nuo 2,9-o iki 5,0-o metro yra sutrūkusi/suskilusi.

7. Atkarpa tarp šulinių Nr. 88A ir Nr. 89A.

Keramikos DN200 buitinių nuotekų vamzdžio atkarpoje nuo 2,0-o iki 4,0-o metro yra fiksuojamos nenubėgančios buitinės nuotekos, kiti pažeidimai neužfiksuoti.

8. Atkarpa tarp šulinių Nr. 89 ir Nr. 88A.

Keramikos DN 200 buitinių nuotekų vamzdyje fiksuojamos nenubėgančios buitinės nuotekos nuo 1,0-o metro iki 5,0-o metro.

9. Atkarpa tarp šulinių Nr. 87 ir Nr. 89.

Keramikos DN 200 buitinių nuotekų vamzdyje nuo šulinio iki 4,0-o metro yra fiksuojamos nenubėgančios buitinės nuotekos. 3,3-iame metre ties vamzdžio sandūra-sujungimu yra fiksuojamas išlūžęs buitinių nuotekų vamzdis, matosi gruntas, kuris užkemša buitinių nuotekų vamzdyną. 4,5-ame metre yra fiksuojamas lūžęs nuotekų vamzdis ties vamzdžio sandūra-sujungimu, matosi gruntas, kuris patekęs į vamzdyną jį užkemša.

10. Atkarpa tarp šulinių Nr. 85 ir Nr. 84A.

Keramikos DN 200 buitinių nuotekų vamzdyje pažeidimai neužfiksuoti.

11. Atkarpa tarp šulinių Nr. 85 ir Nr. 87.

Keramikos DN 200 buitinių nuotekų vamzdyje yra fiksuojamos nenubėgančios buitinės nuotekos.

12. Atkarpa tarp šulinių Nr. 84A ir Nr. 85.

Keramikos DN 200 buitinių nuotekų vamzdyje ties 2,7-u metru vamzdžio sandūra-sujungimas yra susidėvėjęs ir nesandarus. Nuo 3,2-o metro iki 3,7-o metro yra fiksuojamas išlūžęs buitinių nuotekų vamzdis. Ties 7,45-u metru vamzdžio sandūra-sujungimas yra susidėvėjęs/atitrūkęs, matosi gruntas, kuris patekęs į vamzdyną jį užkemša. Vamzdžio atkarpoje nuo 13,0-o metro laikosi nenubėgančios buitinės nuotekos, ties 18,0-u metru TV diagnostikos kamera visiškai panyra po buitiniemis nuotekomis ir išnyra ties 18,0-u metru, t.y. ties šuliniu. Buitinių nuotekų vamzdžio sandūros-sujungimai ties 14,45-u ir 16,88-u metru yra susidėvėję/atitrūkę, matosi gruntas, kuris patekęs į vamzdyną jį užkemša.

13. Atkarpa tarp šulinių Nr. 131 ir Nr. 84A.

Keramikos DN 200 buitinių nuotekų vamzdyje nuo 4,0-o metro iki šulinio laikosi nenubėgančios nuotekos, nenubėgančių nuotekų lygis yra svyruojantis. Ties 5,0-u metru vamzdžio sandūra-sujungimas yra susidėvėjęs ir nesandarus. 6,2-ame, 8,6-ame ir 10,98-ame metre vamzdžio sandūros-sujungimai yra susidėvėję/atitrūkę, matosi gruntas, kuris patekęs į vamzdyną jį užkemša. Vamzdžio 13,35-ame metre sandūra-sujungimas yra susidėvėjęs ir nesandarus.

14. Atkarpa tarp šulinių Nr. 137 ir Nr. 131.



Keramikos DN 200 buitinių nuotekų vamzdyje ties 3,55-u metru vamzdžio sandūra-sujungimas yra susidėvėjęs ir nesandarus. Ties vamzdžio sandūra-sujungimu, 9,18-ame metre yra fiksuojamas vamzdžio įskilimas. 11,57-ame metre vamzdžio sandūra-sujungimas yra susidėvėjęs/atitrūkęs.

**Išvada:** buitinių nuotekų sistemos vamzdynas neatitinka STR2.07.01:2003 keliamų reikalavimų, vamzdyno sujungimai yra pažeisti, nuolydžiai neatitinka keliamų reikalavimų. Per pažeistas/nesandarias vamzdyno vietas į vamzdyną patenka gruntas ir užkemša vamzdyną.

**Rekomenduojama:** atlikti buitinių nuotekų vamzdynų keitimo/remonto darbus pagal STR keliamus reikalavimus.

**Priedama:** vamzdyno TV diagnostikos video medžiaga.

Direktorius



## Projekto suvestinė

Užsakymas	Uab Sinergy solutions Taikos 76 Klaipėda
Projektas	04
Diagnostikos duomenys	17.12.2024 - 14.01.2025
Bendras apžiūrėtas ilgis	209.71
Bendras tinklo tarpo ilgis	209.71
Bendras neapžiūrėtas ilgis	0.00

Diagnostiką atliko:	Patikrino:	Priėmė:
---------------------	------------	---------

Atspausdinta: 20.01.2025


## Turinys

Tinklo tarpas	131	84A	3
Tinklo tarpas	137	131	5
Tinklo tarpas	24	222A	7
Tinklo tarpas	24	26	9
Tinklo tarpas	74	26	11
Tinklo tarpas	77A	78	13
Tinklo tarpas	78	74	15
Tinklo tarpas	84A	85	17
Tinklo tarpas	85	87	19
Tinklo tarpas	87	89	21
Tinklo tarpas	88A	89A	23
Tinklo tarpas	89	88A	25
Tinklo tarpas	89A	77A	27
Nuolydis	131	84A	29
Nuolydis	137	131	30
Nuolydis	24	222A	31
Nuolydis	24	26	32
Nuolydis	74	26	33
Nuolydis	77A	78	34
Nuolydis	78	74	35
Nuolydis	84A	85	36
Nuolydis	85	87	37
Nuolydis	87	89	38
Nuolydis	88A	89A	39
Nuolydis	89	88A	40
Nuolydis	89A	77A	41
Darbu suvestinė			42
Nuotraukos			43

Tinklo tarpo ataskaita Nr. 2

Data 10.01.2025

Pašto kodas	Miestas	Tinklo tarpo numeris	Kanalizacijos rušis	Tinklo tarpo ilgis
	<b>Klaipėda</b>	<b>131 84A</b>	Nuotekynas, kanalizacija	<b>22.53m</b>
	Gatve	Pradžios šulinys	Tekmes kryptis	Apžiuretas atstumas
	<b>Taikos pr 76</b>	<b>131</b>	<b>pagal</b>	<b>22.53m</b>
		Pabaigos šulinys	Medžiaga	Profilis / DN
		<b>84A</b>	<b>Keramika</b>	<b>ACAA/200</b>





\_InspectionLength  
22.53 m

3 / 44

Tinklo tarpo ataskaita Nr. 2

Data 10.01.2025

Pašto kodas	Miestas	Tinklo tarpo numeris	Kanalizacijos rušis	Tinklo tarpo ilgis
	<b>Klaipėda</b>	<b>131 84A</b>	Nuotekynas, kanalizacija	<b>22.53m</b>
	Gatvė	Pradžios šulinys	Tekmes kryptis	Apžiuretas atstumas
	<b>Taikos pr 76</b>	<b>131</b>	<b>pagal</b>	<b>22.53m</b>
		Pabaigos šulinys	Medžiaga	Profilis / DN
		<b>84A</b>	<b>Keramika</b>	<b>ACAA/200</b>

Nuotolis (m)	Ivykis	Nuotrauka	Video
0.00	[BCDA] Pradžios mazgas, šulinys		00000017 07:18:17
22.53	[BCEA] Pabaigos mazgas, šulinys		00000018 07:26:26


\_InspectionLength  
22.53 m

4 / 44

Tinklo tarpo ataskaita Nr. 3

Data 10.01.2025

Pašto kodas	Miestas	Tinklo tarpo numeris	Kanalizacijos rušis	Tinklo tarpo ilgis
	<b>Klaipėda</b>	<b>137 131</b>	Nuotekynas, kanalizacija	<b>14.94m</b>
	Gatve	Pradžios šulinys	Tekmes kryptis	Apžiuretas atstumas
	<b>Taikos pr 76</b>	<b>137</b>	<b>pagal</b>	<b>14.94m</b>
		Pabaigos šulinys	Medžiaga	Profilis / DN
		<b>131</b>	<b>Keramika</b>	<b>ACAA/150</b>




\_InspectionLength  
14.94 m

5 / 44

Tinklo tarpo ataskaita Nr. 3

Data 10.01.2025

Pašto kodas	Miestas	Tinklo tarpo numeris	Kanalizacijos rušis	Tinklo tarpo ilgis
	<b>Klaipėda</b>	<b>137 131</b>	Nuotekynas, kanalizacija	<b>14.94m</b>
	Gatve	Pradžios šulinys	Tekmes kryptis	Apžiuretas atstumas
	<b>Taikos pr 76</b>	<b>137</b>	<b>pagal</b>	<b>14.94m</b>
		Pabaigos šulinys	Medžiaga	Profilis / DN
		<b>131</b>	<b>Keramika</b>	<b>ACAA/150</b>

Nuotolis (m)	Ivykis	Nuotrauka	Video
0.00	[BCDA] Pradžios mazgas, šulinys		07:13:49
14.94	[BCEA] Pabaigos mazgas, šulinys		07:18:17
		00000016	


\_InspectionLength  
14.94 m

6 / 44

Tinklo tarpo ataskaita Nr. 17

Data 14.01.2025

Pašto kodas	Miestas	Tinklo tarpo numeris	Kanalizacijos rušis	Tinklo tarpo ilgis
	<b>Klaipėda</b>	<b>24 222A</b>	Nuotekynas, kanalizacija	<b>25.14m</b>
	Gatve	Pradžios šulinys	Tekmes kryptis	Apžiuretas atstumas
	<b>Taikos pr 76</b>	<b>24</b>	<b>pagal</b>	<b>25.14m</b>
		Pabaigos šulinys	Medžiaga	Profilis / DN
		<b>222A</b>	<b>Keramika</b>	<b>ACAA/200</b>





\_InspectionLength  
25.14 m

7 / 44

Tinklo tarpo ataskaita Nr. 17

Data 14.01.2025

Pašto kodas	Miestas	Tinklo tarpo numeris	Kanalizacijos rušis	Tinklo tarpo ilgis
	<b>Klaipėda</b>	<b>24 222A</b>	Nuotekynas, kanalizacija	<b>25.14m</b>
	Gatvė	Pradžios šulinys	Tekmes kryptis	Apžiuretas atstumas
	<b>Taikos pr 76</b>	<b>24</b>	<b>pagal</b>	<b>25.14m</b>
		Pabaigos šulinys	Medžiaga	Profilis / DN
		<b>222A</b>	<b>Keramika</b>	<b>ACAA/200</b>

Nuotolis (m)	Ivykis	Nuotrauka	Video
0.00	[BCDA] Pradžios mazgas, šulinys		00000014 07:48:46
25.14	[BCEA] Pabaigos mazgas, šulinys		00000015 07:51:45


\_InspectionLength  
25.14 m

8 / 44

Tinklo tarpo ataskaita Nr. 12

Data 13.01.2025

Pašto kodas	Miestas	Tinklo tarpo numeris	Kanalizacijos rušis	Tinklo tarpo ilgis
	<b>Klaipėda</b>	<b>24 26</b>	Nuotekynas, kanalizacija	<b>23.06m</b>
	Gatve	Pradžios šulinys	Tekmes kryptis	Apžiuretas atstumas
	<b>Taikos pr 76</b>	<b>24</b>	<b>prieš</b>	<b>23.06m</b>
		Pabaigos šulinys	Medžiaga	Profilis / DN
		<b>26</b>	<b>Keramika</b>	<b>ACAA/200</b>





\_InspectionLength  
23.06 m

9 / 44

Tinklo tarpo ataskaita Nr. 12

Data 13.01.2025

Pašto kodas	Miestas	Tinklo tarpo numeris	Kanalizacijos rušis	Tinklo tarpo ilgis
	<b>Klaipėda</b>	<b>24 26</b>	Nuotekynas, kanalizacija	<b>23.06m</b>
	Gatve	Pradžios šulinys	Tekmes kryptis	Apžiuretas atstumas
	<b>Taikos pr 76</b>	<b>24</b>	<b>prieš</b>	<b>23.06m</b>
		Pabaigos šulinys	Medžiaga	Profilis / DN
		<b>26</b>	<b>Keramika</b>	<b>ACAA/200</b>

Nuotolis (m)	Ivykis	Nuotrauka	Video
0.00	[BCDA] Pradžios mazgas, šulinys		00000028 07:41:01
16.07	[BCEA] Pabaigos mazgas, šulinys		00000029 07:47:18


\_InspectionLength  
23.06 m

10 / 44

Tinklo tarpo ataskaita Nr. 11

Data 13.01.2025

Pašto kodas	Miestas	Tinklo tarpo numeris	Kanalizacijos rušis	Tinklo tarpo ilgis
	<b>Klaipėda</b>	<b>74 26</b>	Nuotekynas, kanalizacija	<b>19.53m</b>
	Gatve	Pradžios šulinys	Tekmes kryptis	Apžiuretas atstumas
	<b>Taikos pr 76</b>	<b>74</b>	<b>pagal</b>	<b>19.53m</b>
		Pabaigos šulinys	Medžiaga	Profilis / DN
		<b>26</b>	<b>Keramika</b>	<b>ACAA/200</b>




\_InspectionLength  
19.53 m

11 / 44

Tinklo tarpo ataskaita Nr. 11

Data 13.01.2025

Pašto kodas	Miestas	Tinklo tarpo numeris	Kanalizacijos rušis	Tinklo tarpo ilgis
	<b>Klaipėda</b>	<b>74 26</b>	Nuotekynas, kanalizacija	<b>19.53m</b>
	Gatve	Pradžios šulinys	Tekmės kryptis	Apžiuretas atstumas
	<b>Taikos pr 76</b>	<b>74</b>	<b>pagal</b>	<b>19.53m</b>
		Pabaigos šulinys	Medžiaga	Profilis / DN
		<b>26</b>	<b>Keramika</b>	<b>ACAA/200</b>

Nuotolis (m)	Ivykis	Nuotrauka	Video
0.00	[BCDA] Pradžios mazgas, šulinys		07:35:50
19.53	[BCEA] Pabaigos mazgas, šulinys		07:39:36


\_InspectionLength  
19.53 m

12 / 44

Tinklo tarpo ataskaita Nr. 9

Data 17.12.2024

Pašto kodas	Miestas	Tinklo tarpo numeris	Kanalizacijos rušis	Tinklo tarpo ilgis
	<b>Klaipėda</b>	<b>77A 78</b>	Nuotekynas, kanalizacija	<b>22.12m</b>
	Gatve	Pradžios šulinys	Tekmes kryptis	Apžiuretas atstumas
	<b>Taikos pr 76</b>	<b>77A</b>	<b>pagal</b>	<b>22.12m</b>
		Pabaigos šulinys	Medžiaga	Profilis / DN
		<b>78</b>	<b>Keramika</b>	<b>ACAA/200</b>





\_InspectionLength  
22.12 m

13 / 44

Tinklo tarpo ataskaita Nr. 9

Data 17.12.2024

Pašto kodas	Miestas	Tinklo tarpo numeris	Kanalizacijos rušis	Tinklo tarpo ilgis
	<b>Klaipėda</b>	<b>77A 78</b>	Nuotekynas, kanalizacija	<b>22.12m</b>
	Gatve	Pradžios šulinys	Tekmės kryptis	Apžiuretas atstumas
	<b>Taikos pr 76</b>	<b>77A</b>	<b>pagal</b>	<b>22.12m</b>
		Pabaigos šulinys	Medžiaga	Profilis / DN
		<b>78</b>	<b>Keramika</b>	<b>ACAA/200</b>

Nuotolis (m)	Ivykis	Nuotrauka	Video
0.00	[BCDA] Pradžios mazgas, šulinys		00000012 06:55:30
22.12	[BCEA] Pabaigos mazgas, šulinys		00000013 06:58:47


\_InspectionLength  
22.12 m

14 / 44

Tinklo tarpo ataskaita Nr. 15

Data 13.01.2025

Pašto kodas	Miestas	Tinklo tarpo numeris	Kanalizacijos rušis	Tinklo tarpo ilgis
	<b>Klaipėda</b>	<b>78 74</b>	Nuotekynas, kanalizacija	<b>13.56m</b>
	Gatve	Pradžios šulinys	Tekmes kryptis	Apžiuretas atstumas
	<b>Taikos pr 76</b>	<b>78</b>	<b>pagal</b>	<b>13.56m</b>
		Pabaigos šulinys	Medžiaga	Profilis / DN
		<b>74</b>	<b>Keramika</b>	<b>ACAA/200</b>





\_InspectionLength  
13.56 m

15 / 44

Tinklo tarpo ataskaita Nr. 15

Data 13.01.2025

Pašto kodas	Miestas	Tinklo tarpo numeris	Kanalizacijos rušis	Tinklo tarpo ilgis
	<b>Klaipėda</b>	<b>78 74</b>	Nuotekynas, kanalizacija	<b>13.56m</b>
	Gatvė	Pradžios šulinys	Tekmes kryptis	Apžiuretas atstumas
	<b>Taikos pr 76</b>	<b>78</b>	<b>pagal</b>	<b>13.56m</b>
		Pabaigos šulinys	Medžiaga	Profilis / DN
		<b>74</b>	<b>Keramika</b>	<b>ACAA/200</b>

Nuotolis (m)	Ivykis	Nuotrauka	Video
0.00	[BCDA] Pradžios mazgas, šulinys		00000023 07:32:34
13.56	[BCEA] Pabaigos mazgas, šulinys		00000024 07:35:50


\_InspectionLength  
13.56 m

16 / 44

Tinklo tarpo ataskaita Nr. 14

Data 10.01.2025

Pašto kodas	Miestas	Tinklo tarpo numeris	Kanalizacijos rušis	Tinklo tarpo ilgis
	<b>Klaipėda</b>	<b>84A 85</b>	Nuotekynas, kanalizacija	<b>21.47m</b>
	Gatve	Pradžios šulinys	Tekmes kryptis	Apžiuretas atstumas
	<b>Taikos pr 76</b>	<b>84A</b>	<b>pagal</b>	<b>21.47m</b>
		Pabaigos šulinys	Medžiaga	Profilis / DN
		<b>85</b>	<b>Keramika</b>	<b>ACAA/200</b>





\_InspectionLength  
21.47 m

17 / 44

Tinklo tarpo ataskaita Nr. 14

Data 10.01.2025

Pašto kodas	Miestas	Tinklo tarpo numeris	Kanalizacijos rušis	Tinklo tarpo ilgis
	<b>Klaipėda</b>	<b>84A 85</b>	Nuotekynas, kanalizacija	<b>21.47m</b>
	Gatve	Pradžios šulinys	Tekmes kryptis	Apžiuretas atstumas
	<b>Taikos pr 76</b>	<b>84A</b>	<b>pagal</b>	<b>21.47m</b>
		Pabaigos šulinys	Medžiaga	Profilis / DN
		<b>85</b>	<b>Keramika</b>	<b>ACAA/200</b>

Nuotolis (m)	Ivykis	Nuotrauka	Video
0.00	[BCDA] Pradžios mazgas, šulinys		00000021 07:27:47
21.47	[BCEA] Pabaigos mazgas, šulinys		00000022 07:32:34


\_InspectionLength  
21.47 m

18 / 44

Tinklo tarpo ataskaita Nr. 4

Data 17.12.2024

Pašto kodas	Miestas	Tinklo tarpo numeris	Kanalizacijos rušis	Tinklo tarpo ilgis
	<b>Klaipėda</b>	<b>85 87</b>	Nuotekynas, kanalizacija	<b>6.99m</b>
	Gatve	Pradžios šulinys	Tekmes kryptis	Apžiuretas atstumas
	<b>Taikos pr 76</b>	<b>85</b>	<b>pagal</b>	<b>6.99m</b>
		Pabaigos šulinys	Medžiaga	Profilis / DN
		<b>87</b>	<b>Keramika</b>	<b>ACAA/200</b>





\_InspectionLength  
6.99 m

19 / 44

Tinklo tarpo ataskaita Nr. 4

Data 17.12.2024

Pašto kodas	Miestas	Tinklo tarpo numeris	Kanalizacijos rušis	Tinklo tarpo ilgis
	<b>Klaipėda</b>	<b>85 87</b>	Nuotekynas, kanalizacija	<b>6.99m</b>
	Gatvė	Pradžios šulinys	Tekmės kryptis	Apžiuretas atstumas
	<b>Taikos pr 76</b>	<b>85</b>	<b>pagal</b>	<b>6.99m</b>
		Pabaigos šulinys	Medžiaga	Profilis / DN
		<b>87</b>	<b>Keramika</b>	<b>ACAA/200</b>

Nuotolis (m)	Ivykis	Nuotrauka	Video
0.00	[BCDA] Pradžios mazgas, šulinys		00000001 06:42:39
6.99	[BCEA] Pabaigos mazgas, šulinys		00000002 06:43:52


\_InspectionLength  
6.99 m

20 / 44

Tinklo tarpo ataskaita Nr. 5

Data 17.12.2024

Pašto kodas	Miestas	Tinklo tarpo numeris	Kanalizacijos rušis	Tinklo tarpo ilgis
	<b>Klaipėda</b>	<b>87 89</b>	Nuotekynas, kanalizacija	<b>4.46m</b>
	Gatve	Pradžios šulinys	Tekmes kryptis	Apžiuretas atstumas
	<b>Taikos pr 76</b>	<b>87</b>	<b>pagal</b>	<b>4.46m</b>
		Pabaigos šulinys	Medžiaga	Profilis / DN
		<b>89</b>	<b>Keramika</b>	<b>ACAA/200</b>





\_InspectionLength  
4.46 m

21 / 44

Tinklo tarpo ataskaita Nr. 5

Data 17.12.2024

Pašto kodas	Miestas	Tinklo tarpo numeris	Kanalizacijos rušis	Tinklo tarpo ilgis
	<b>Klaipėda</b>	<b>87 89</b>	Nuotekynas, kanalizacija	<b>4.46m</b>
	Gatvė	Pradžios šulinys	Tekmės kryptis	Apžiuretas atstumas
	<b>Taikos pr 76</b>	<b>87</b>	<b>pagal</b>	<b>4.46m</b>
		Pabaigos šulinys	Medžiaga	Profilis / DN
		<b>89</b>	<b>Keramika</b>	<b>ACAA/200</b>

Nuotolis (m)	Ivykis	Nuotrauka	Video
0.00	[BCDA] Pradžios mazgas, šulinys		00000003 06:43:52
4.46	[BCEA] Pabaigos mazgas, šulinys		00000004 06:46:31


\_InspectionLength  
4.46 m

22 / 44

Tinklo tarpo ataskaita Nr. 7

Data 17.12.2024

Pašto kodas	Miestas	Tinklo tarpo numeris	Kanalizacijos rušis	Tinklo tarpo ilgis
	<b>Klaipėda</b>	<b>88A 89A</b>	Nuotekynas, kanalizacija	<b>8.63m</b>
	Gatve	Pradžios šulinys	Tekmes kryptis	Apžiuretas atstumas
	<b>Taikos pr 76</b>	<b>88A</b>	<b>pagal</b>	<b>8.63m</b>
		Pabaigos šulinys	Medžiaga	Profilis / DN
		<b>89A</b>	<b>Keramika</b>	<b>ACAA/200</b>





\_InspectionLength  
8.63 m

23 / 44

Tinklo tarpo ataskaita Nr. 7

Data 17.12.2024

Pašto kodas	Miestas	Tinklo tarpo numeris	Kanalizacijos rušis	Tinklo tarpo ilgis
	<b>Klaipėda</b>	<b>88A 89A</b>	Nuotekynas, kanalizacija	<b>8.63m</b>
	Gatvė	Pradžios šulinys	Tekmės kryptis	Apžiuretas atstumas
	<b>Taikos pr 76</b>	<b>88A</b>	<b>pagal</b>	<b>8.63m</b>
		Pabaigos šulinys	Medžiaga	Profilis / DN
		<b>89A</b>	<b>Keramika</b>	<b>ACAA/200</b>

Nuotolis (m)	Ivykis	Nuotrauka	Video
0.00	[BCDA] Pradžios mazgas, šulinys		00000007 06:49:14
8.63	[BCEA] Pabaigos mazgas, šulinys		00000008 06:50:38


\_InspectionLength  
8.63 m

24 / 44

Tinklo tarpo ataskaita Nr. 6

Data 17.12.2024

Pašto kodas	Miestas	Tinklo tarpo numeris	Kanalizacijos rušis	Tinklo tarpo ilgis
	<b>Klaipėda</b>	<b>89 88A</b>	Nuotekynas, kanalizacija	<b>11.83m</b>
	Gatve	Pradžios šulinys	Tekmes kryptis	Apžiuretas atstumas
	<b>Taikos pr 76</b>	<b>89</b>	<b>pagal</b>	<b>11.83m</b>
		Pabaigos šulinys	Medžiaga	Profilis / DN
		<b>88A</b>	<b>Keramika</b>	<b>ACAA/200</b>





\_InspectionLength  
11.83 m

25 / 44

Tinklo tarpo ataskaita Nr. 6

Data 17.12.2024

Pašto kodas	Miestas	Tinklo tarpo numeris	Kanalizacijos rušis	Tinklo tarpo ilgis
	<b>Klaipėda</b>	<b>89 88A</b>	Nuotekynas, kanalizacija	<b>11.83m</b>
	Gatvė	Pradžios šulinys	Tekmės kryptis	Apžiuretas atstumas
	<b>Taikos pr 76</b>	<b>89</b>	<b>pagal</b>	<b>11.83m</b>
		Pabaigos šulinys	Medžiaga	Profilis / DN
		<b>88A</b>	<b>Keramika</b>	<b>ACAA/200</b>

Nuotolis (m)	Ivykis	Nuotrauka	Video
0.00	[BCDA] Pradžios mazgas, šulinys		00000005 06:46:31
11.83	[BCEA] Pabaigos mazgas, šulinys		00000006 06:49:14


\_InspectionLength  
11.83 m

26 / 44

Tinklo tarpo ataskaita Nr. 8

Data 17.12.2024

Pašto kodas	Miestas	Tinklo tarpo numeris	Kanalizacijos rušis	Tinklo tarpo ilgis
	<b>Klaipėda</b>	<b>89A 77A</b>	Nuotekynas, kanalizacija	<b>15.45m</b>
	Gatve	Pradžios šulinys	Tekmes kryptis	Apžiuretas atstumas
	<b>Taikos pr 76</b>	<b>89A</b>	<b>pagal</b>	<b>15.45m</b>
		Pabaigos šulinys	Medžiaga	Profilis / DN
		<b>77A</b>	<b>Keramika</b>	<b>ACAA/200</b>





\_InspectionLength  
15.45 m

27 / 44

Tinklo tarpo ataskaita Nr. 8

Data 17.12.2024

Pašto kodas	Miestas	Tinklo tarpo numeris	Kanalizacijos rušis	Tinklo tarpo ilgis
	<b>Klaipėda</b>	<b>89A 77A</b>	Nuotekynas, kanalizacija	<b>15.45m</b>
	Gatvė	Pradžios šulinys	Tekmės kryptis	Apžiuretas atstumas
	<b>Taikos pr 76</b>	<b>89A</b>	<b>pagal</b>	<b>15.45m</b>
		Pabaigos šulinys	Medžiaga	Profilis / DN
		<b>77A</b>	<b>Keramika</b>	<b>ACAA/200</b>

Nuotolis (m)	Ivykis	Nuotrauka	Video
0.00	[BCDA] Pradžios mazgas, šulinys		00000010 06:50:38
15.45	[BCEA] Pabaigos mazgas, šulinys		00000011 06:55:30

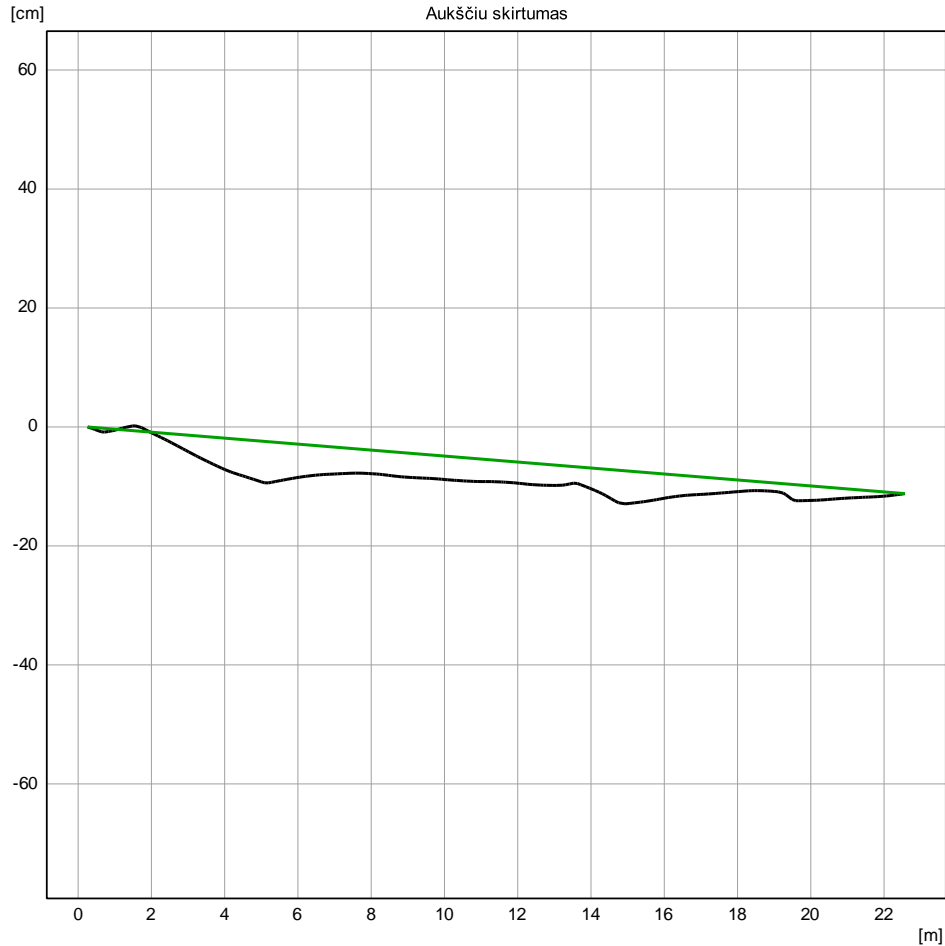
\_InspectionLength  
15.45 m

28 / 44

Nuolydžio matavimo ataskaitos Nr. 10

Data 10.01.2025

Pašto kodas	Miestas	Tinklo tarpo numeris	Kanalizacijos rušis	Tinklo tarpo ilgis
	<b>Klaipėda</b>	<b>131 84A</b>	Nuotekynas, kanalizacija	<b>22.53m</b>
	Gatvė	Pradžios šulinys	Tekmės kryptis	Apžiūretas atstumas
	<b>Taikos pr 76</b>	<b>131</b>	<b>pagal</b>	<b>22.53m</b>
		Pabaigos šulinys	Medžiaga	Profilis / DN
		<b>84A</b>	<b>Keramika</b>	<b>ACAA/200</b>



Vidutinis nuolydis: -0.5%

Aukščių skirtumas: 0.1m (Apytiksliai)

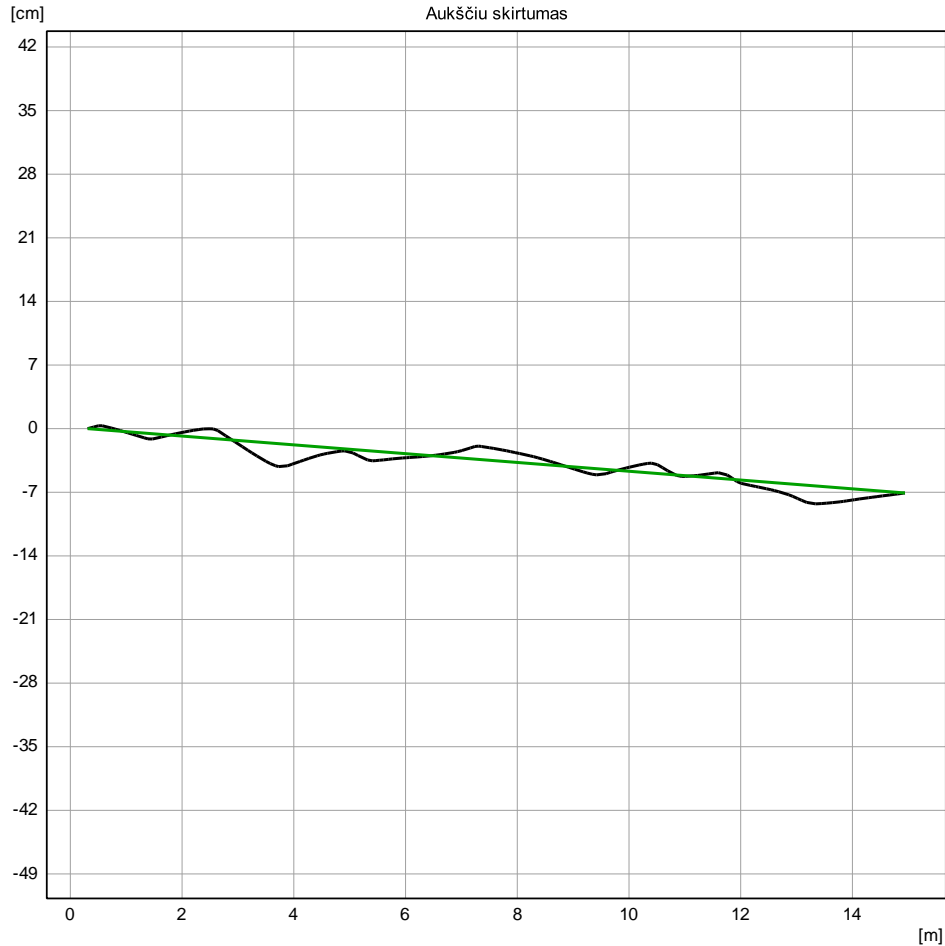
\_InspectionLength  
22.53 m

29 / 44

Nuolydžio matavimo ataskaitos Nr. 9

Data 10.01.2025

Pašto kodas	Miestas	Tinklo tarpo numeris	Kanalizacijos rušis	Tinklo tarpo ilgis
	<b>Klaipėda</b>	<b>137 131</b>	Nuotekynas, kanalizacija	<b>14.94m</b>
	Gatvė	Pradžios šulinys	Tekmės kryptis	Apžiu retas atstumas
	<b>Taikos pr 76</b>	<b>137</b>	<b>pagal</b>	<b>14.94m</b>
		Pabaigos šulinys	Medžiaga	Profilis / DN
		<b>131</b>	<b>Keramika</b>	<b>ACAA/150</b>



Vidutinis nuolydis: -0.5%

Aukščių skirtumas: 0.1m (Apytiksliai)

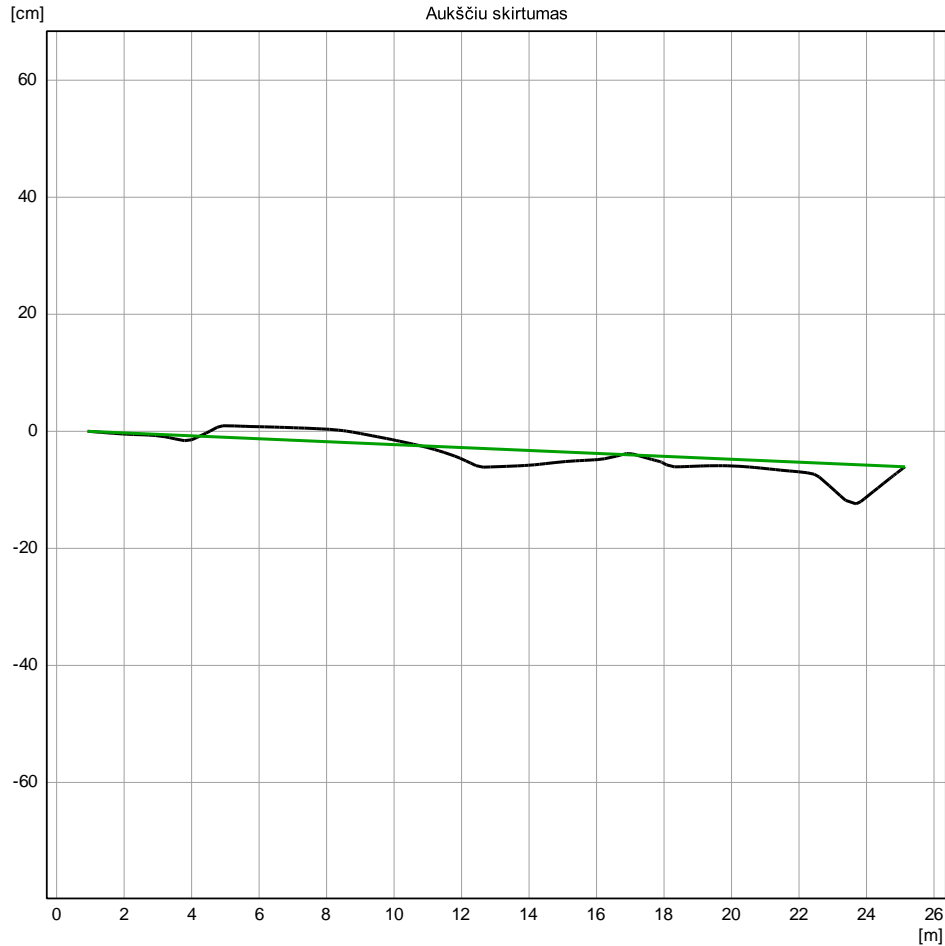
\_InspectionLength  
14.94 m

30 / 44

Nuolydžio matavimo ataskaitos Nr. 17

Data 14.01.2025

Pašto kodas	Miestas	Tinklo tarpo numeris	Kanalizacijos rušis	Tinklo tarpo ilgis
	<b>Klaipėda</b>	<b>24 222A</b>	Nuotekynas, kanalizacija	<b>25.14m</b>
	Gatvė	Pradžios šulinys	Tekmės kryptis	Apžiuretas atstumas
	<b>Taikos pr 76</b>	<b>24</b>	<b>pagal</b>	<b>25.14m</b>
		Pabaigos šulinys	Medžiaga	Profilis / DN
		<b>222A</b>	<b>Keramika</b>	<b>ACAA/200</b>



Vidutinis nuolydis: -0.3%

Aukščių skirtumas: 0.1m (Apytiksliai)

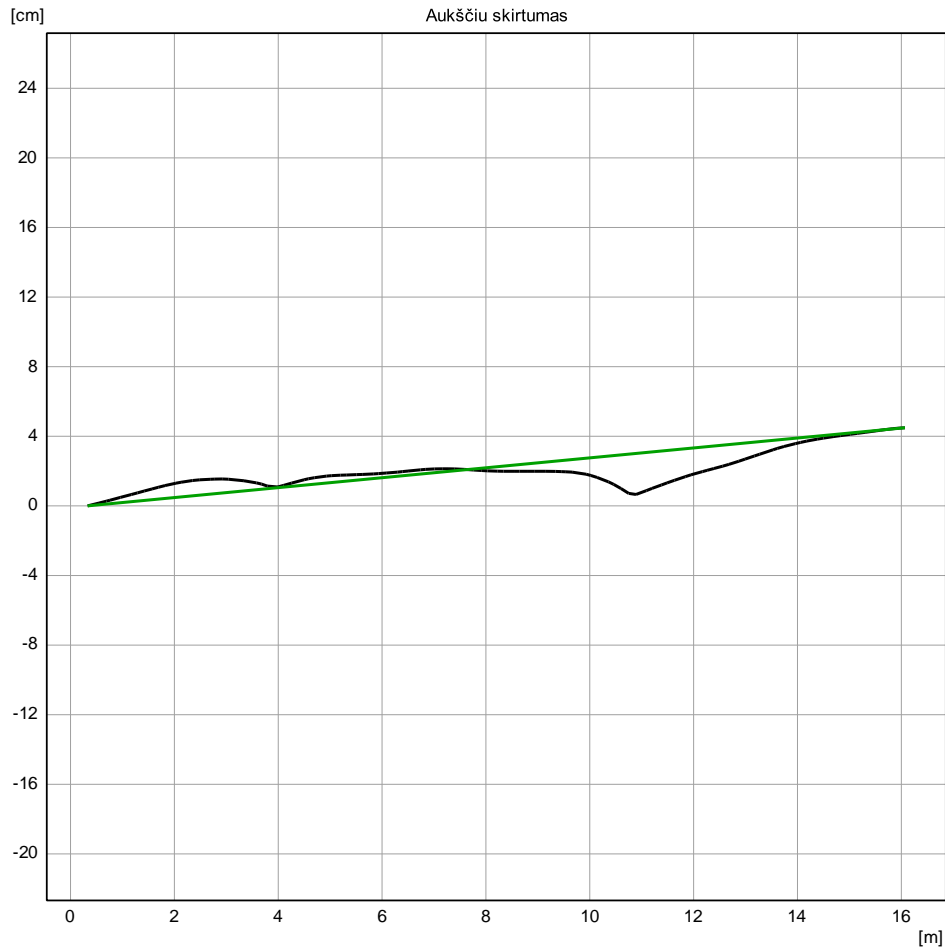
\_InspectionLength  
25.14 m

31 / 44

Nuolydžio matavimo ataskaitos Nr. 16

Data 13.01.2025

Pašto kodas	Miestas	Tinklo tarpo numeris	Kanalizacijos rušis	Tinklo tarpo ilgis
	<b>Klaipėda</b>	<b>24 26</b>	Nuotekynas, kanalizacija	<b>23.06m</b>
	Gatvė	Pradžios šulinys	Tekmės kryptis	Apžiuretas atstumas
	<b>Taikos pr 76</b>	<b>24</b>	<b>prieš</b>	<b>23.06m</b>
		Pabaigos šulinys	Medžiaga	Profilis / DN
		<b>26</b>	<b>Keramika</b>	<b>ACAA/200</b>



Vidutinis nuolydis: 0.3%

Aukščių skirtumas: 0.0m (Apytiksliai)

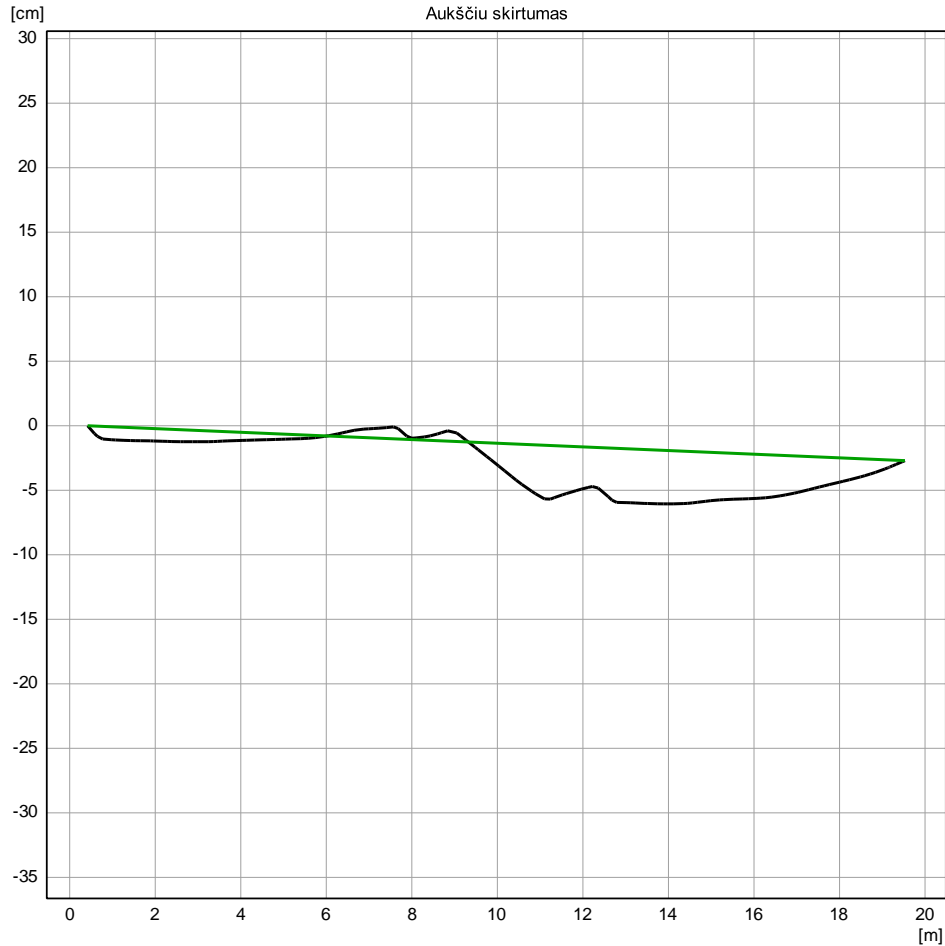
\_InspectionLength  
23.06 m

32 / 44

Nuolydžio matavimo ataskaitos Nr. 12

Data 13.01.2025

Pašto kodas	Miestas	Tinklo tarpo numeris	Kanalizacijos rušis	Tinklo tarpo ilgis
	<b>Klaipėda</b>	<b>74 26</b>	Nuotekynas, kanalizacija	<b>19.53m</b>
	Gatvė	Pradžios šulinys	Tekmės kryptis	Apžiuretas atstumas
	<b>Taikos pr 76</b>	<b>74</b>	<b>pagal</b>	<b>19.53m</b>
		Pabaigos šulinys	Medžiaga	Profilis / DN
		<b>26</b>	<b>Keramika</b>	<b>ACAA/200</b>



Vidutinis nuolydis: -0.1%

Aukščių skirtumas: 0.1m (Apytiksliai)

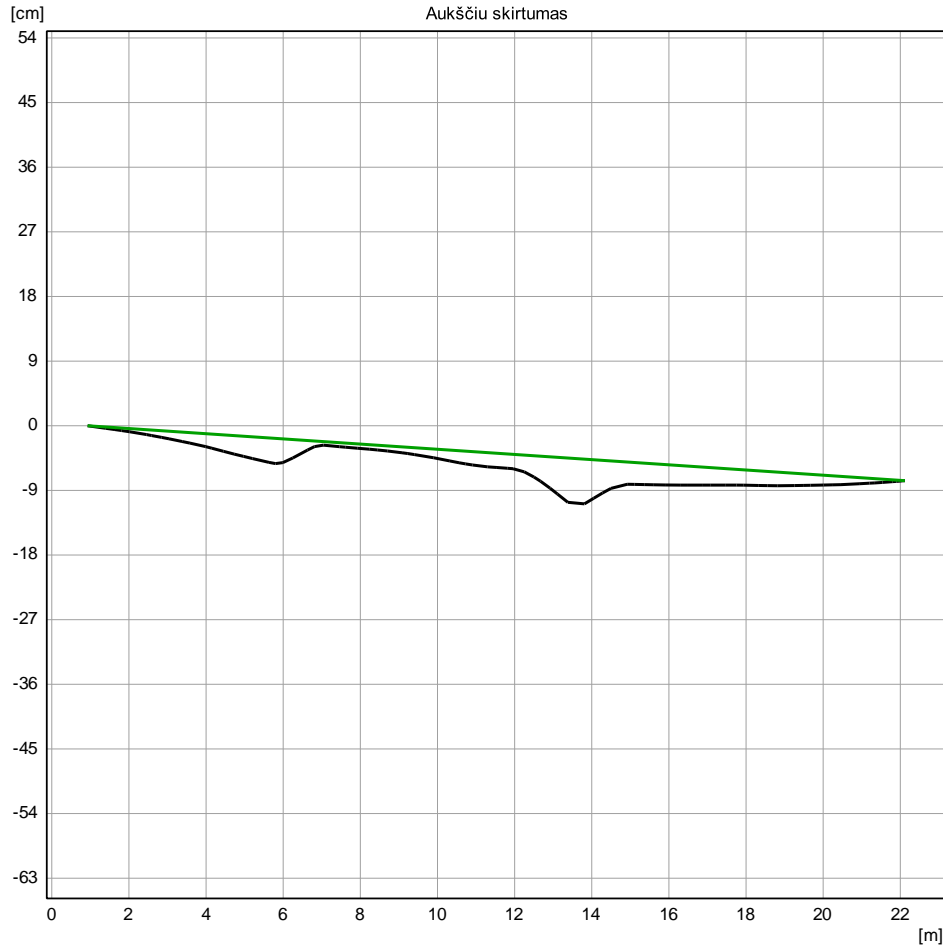
\_InspectionLength  
19.53 m

33 / 44

Nuolydžio matavimo ataskaitos Nr. 6

Data 17.12.2024

Pašto kodas	Miestas	Tinklo tarpo numeris	Kanalizacijos rušis	Tinklo tarpo ilgis
	<b>Klaipėda</b>	<b>77A 78</b>	Nuotekynas, kanalizacija	<b>22.12m</b>
	Gatvė	Pradžios šulinys	Tekmės kryptis	Apžiuretas atstumas
	<b>Taikos pr 76</b>	<b>77A</b>	<b>pagal</b>	<b>22.12m</b>
		Pabaigos šulinys	Medžiaga	Profilis / DN
		<b>78</b>	<b>Keramika</b>	<b>ACAA/200</b>



Vidutinis nuolydis: -0.4%

Aukščių skirtumas: 0.1m (Apytiksliai)

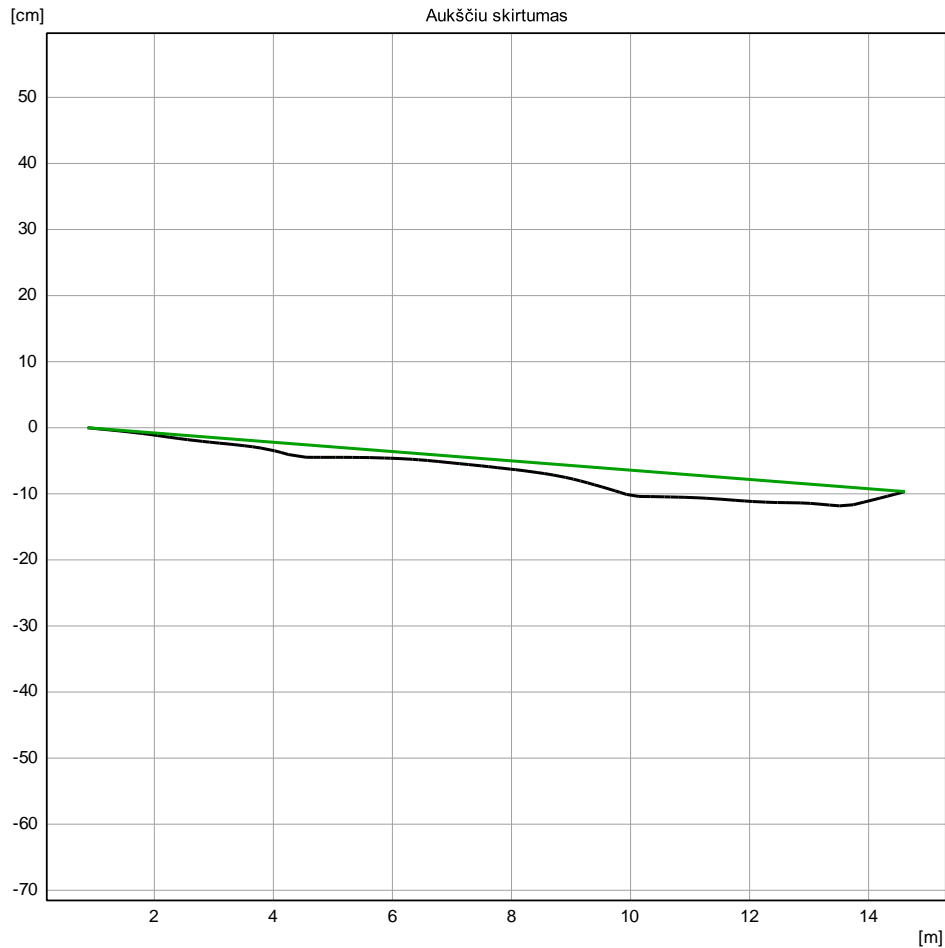
\_InspectionLength  
22.12 m

34 / 44

Nuolydžio matavimo ataskaitos Nr. 7

Data 13.01.2025

Pašto kodas	Miestas	Tinklo tarpo numeris	Kanalizacijos rušis	Tinklo tarpo ilgis
	<b>Klaipėda</b>	<b>78 74</b>	Nuotekynas, kanalizacija	<b>14.61m</b>
	Gatvė	Pradžios šulinys	Tekmės kryptis	Apžiuretas atstumas
	<b>Taikos pr 76</b>	<b>78</b>	<b>pagal</b>	<b>14.61m</b>
		Pabaigos šulinys	Medžiaga	Profilis / DN
		<b>74</b>	<b>Keramika</b>	<b>ACAA/200</b>



Vidutinis nuolydis: -0.7%

Aukščių skirtumas: 0.1m (Apytiksliai)

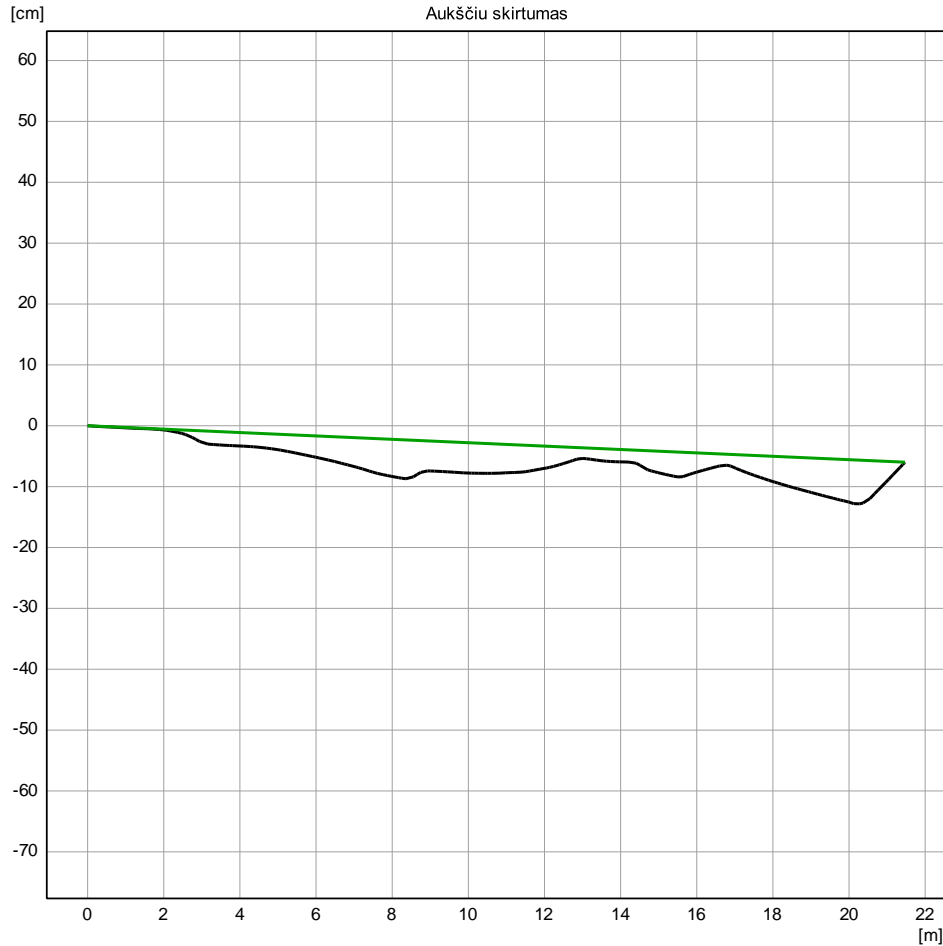
\_InspectionLength  
14.61 m

35 / 44

Nuolydžio matavimo ataskaitos Nr. 11

Data 10.01.2025

Pašto kodas	Miestas	Tinklo tarpo numeris	Kanalizacijos rušis	Tinklo tarpo ilgis
	<b>Klaipėda</b>	<b>84A 85</b>	Nuotekynas, kanalizacija	<b>21.47m</b>
	Gatvė	Pradžios šulinys	Tekmes kryptis	Apžiuretas atstumas
	<b>Taikos pr 76</b>	<b>84A</b>	<b>pagal</b>	<b>21.47m</b>
		Pabaigos šulinys	Medžiaga	Profilis / DN
		<b>85</b>	<b>Keramika</b>	<b>ACAA/200</b>



Vidutinis nuolydis: -0.3%

Aukščių skirtumas: 0.1m (Apytiksliai)

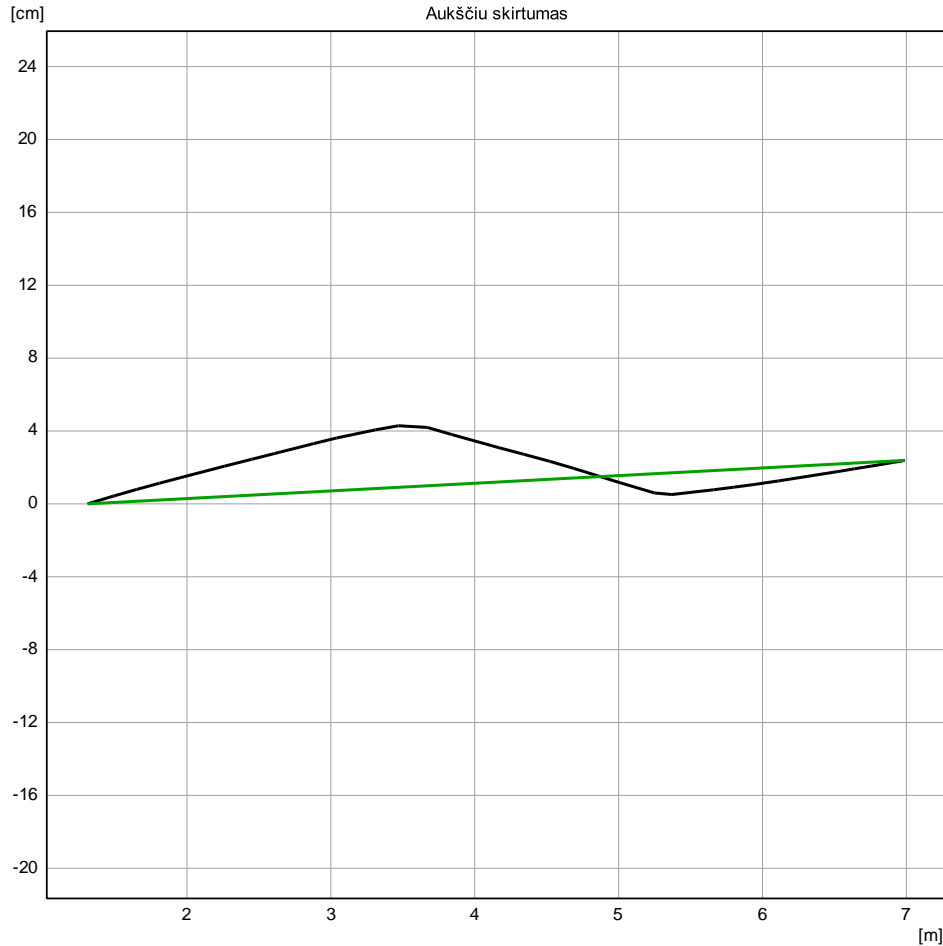
\_InspectionLength  
21.47 m

36 / 44

Nuolydžio matavimo ataskaitos Nr. 1

Data 17.12.2024

Pašto kodas	Miestas	Tinklo tarpo numeris	Kanalizacijos rušis	Tinklo tarpo ilgis
	<b>Klaipėda</b>	<b>85 87</b>	Nuotekynas, kanalizacija	<b>6.99m</b>
	Gatve	Pradžios šulinys	Tekmes kryptis	Apžiuretas atstumas
	<b>Taikos pr 76</b>	<b>85</b>	<b>pagal</b>	<b>6.99m</b>
		Pabaigos šulinys	Medžiaga	Profilis / DN
		<b>87</b>	<b>Keramika</b>	<b>ACAA/200</b>



Vidutinis nuolydis: 0.4%

Aukščių skirtumas: 0.0m (Apytiksliai)

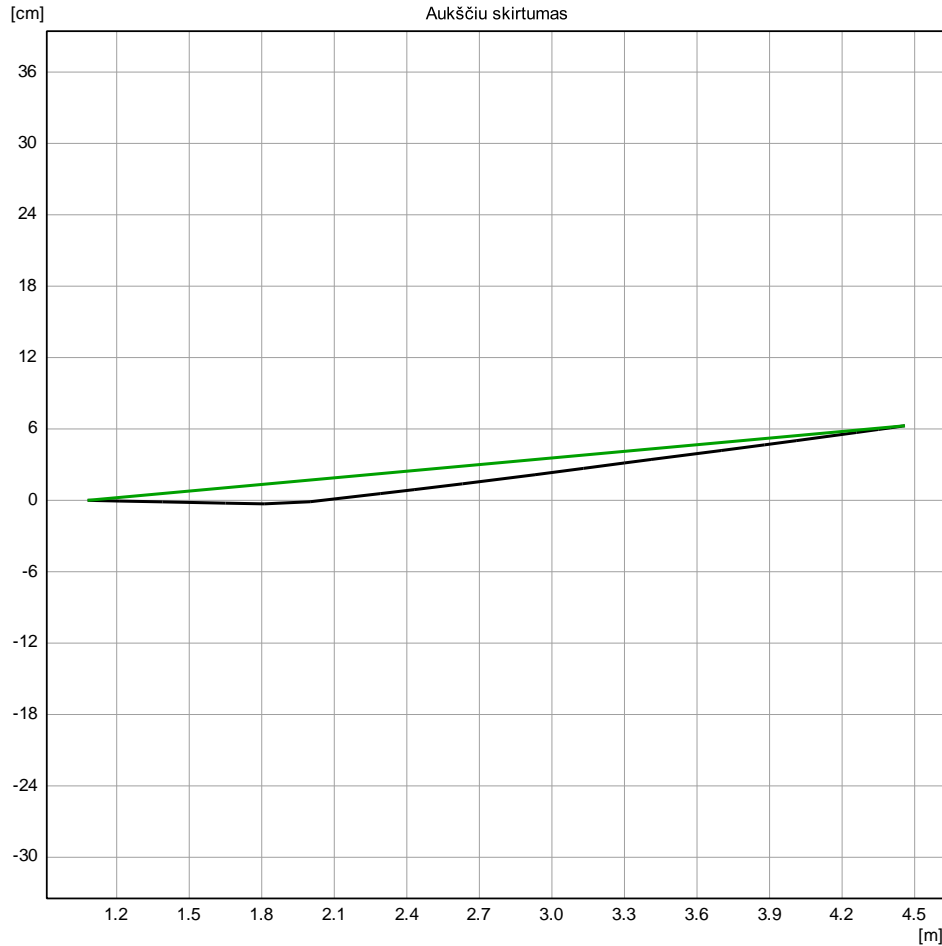
\_InspectionLength  
6.99 m

37 / 44

Nuolydžio matavimo ataskaitos Nr. 2

Data 17.12.2024

Pašto kodas	Miestas	Tinklo tarpo numeris	Kanalizacijos rušis	Tinklo tarpo ilgis
	<b>Klaipėda</b>	<b>87 89</b>	Nuotekynas, kanalizacija	<b>4.46m</b>
	Gatvė	Pradžios šulinys	Tekmės kryptis	Apžiuretas atstumas
	<b>Taikos pr 76</b>	<b>87</b>	<b>pagal</b>	<b>4.46m</b>
		Pabaigos šulinys	Medžiaga	Profilis / DN
		<b>89</b>	<b>Keramika</b>	<b>ACAA/200</b>



Vidutinis nuolydis: 1.9%

Aukščių skirtumas: 0.1m (Apytiksliai)

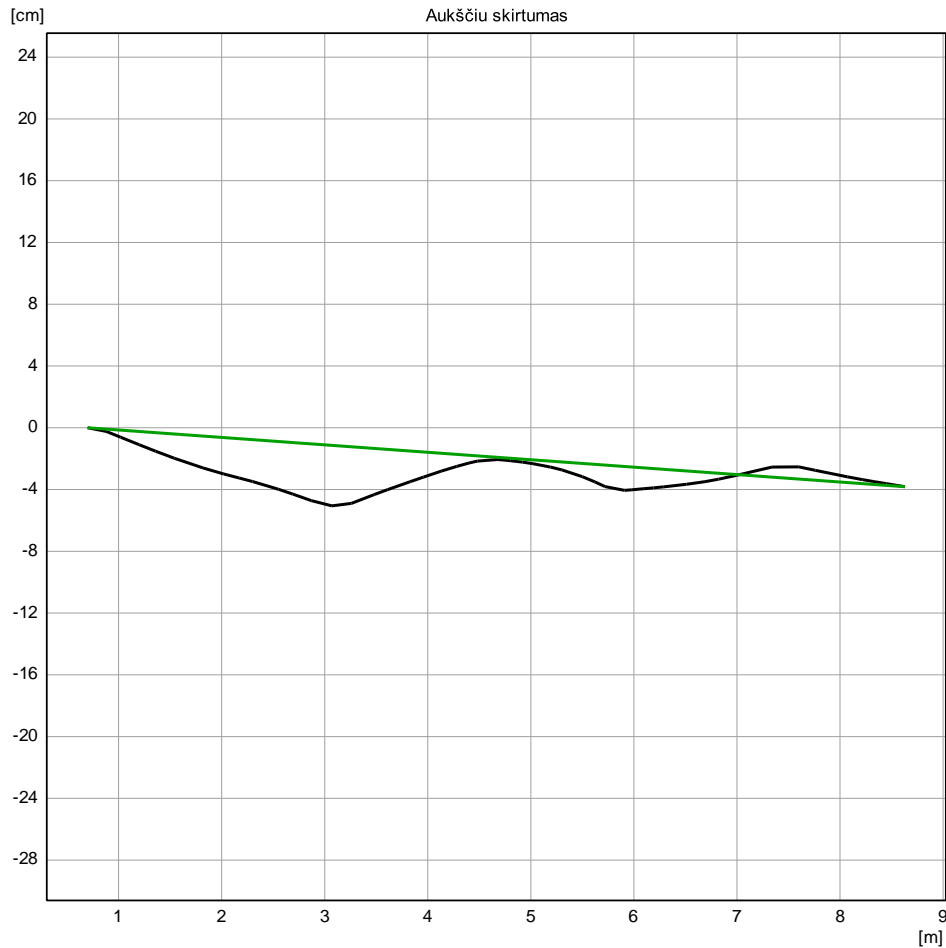
\_InspectionLength  
4.46 m

38 / 44

Nuolydžio matavimo ataskaitos Nr. 4

Data 17.12.2024

Pašto kodas	Miestas	Tinklo tarpo numeris	Kanalizacijos rušis	Tinklo tarpo ilgis
	<b>Klaipėda</b>	<b>88A 89A</b>	Nuotekynas, kanalizacija	<b>8.63m</b>
	Gatvė	Pradžios šulinys	Tekmės kryptis	Apžiuretas atstumas
	<b>Taikos pr 76</b>	<b>88A</b>	<b>pagal</b>	<b>8.63m</b>
		Pabaigos šulinys	Medžiaga	Profilis / DN
		<b>89A</b>	<b>Keramika</b>	<b>ACAA/200</b>



Vidutinis nuolydis: -0.5%

Aukščių skirtumas: 0.1m (Apytiksliai)

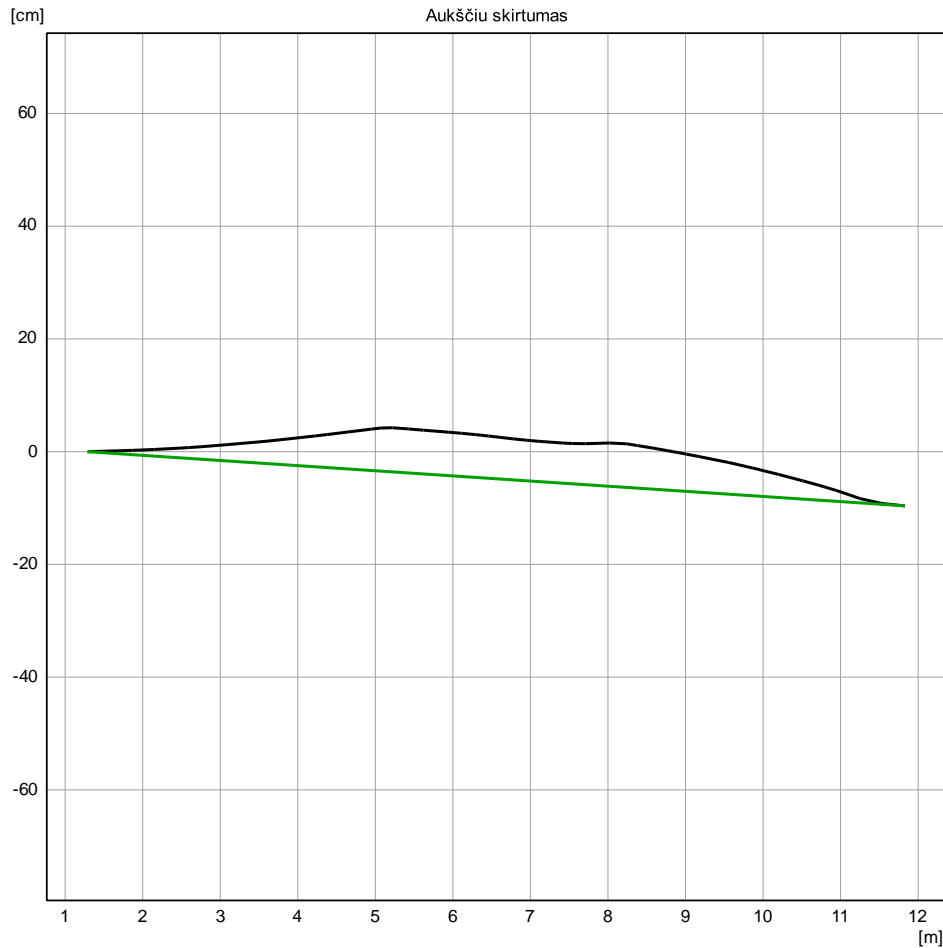
\_InspectionLength  
8.63 m

39 / 44

Nuolydžio matavimo ataskaitos Nr. 3

Data 17.12.2024

Pašto kodas	Miestas	Tinklo tarpo numeris	Kanalizacijos rušis	Tinklo tarpo ilgis
	<b>Klaipėda</b>	<b>89 88A</b>	Nuotekynas, kanalizacija	<b>11.83m</b>
	Gatvė	Pradžios šulinys	Tekmes kryptis	Apžiuretas atstumas
	<b>Taikos pr 76</b>	<b>89</b>	<b>pagal</b>	<b>11.83m</b>
		Pabaigos šulinys	Medžiaga	Profilis / DN
		<b>88A</b>	<b>Keramika</b>	<b>ACAA/200</b>



Vidutinis nuolydis: -0.9%

Aukščių skirtumas: 0.1m (Apytiksliai)

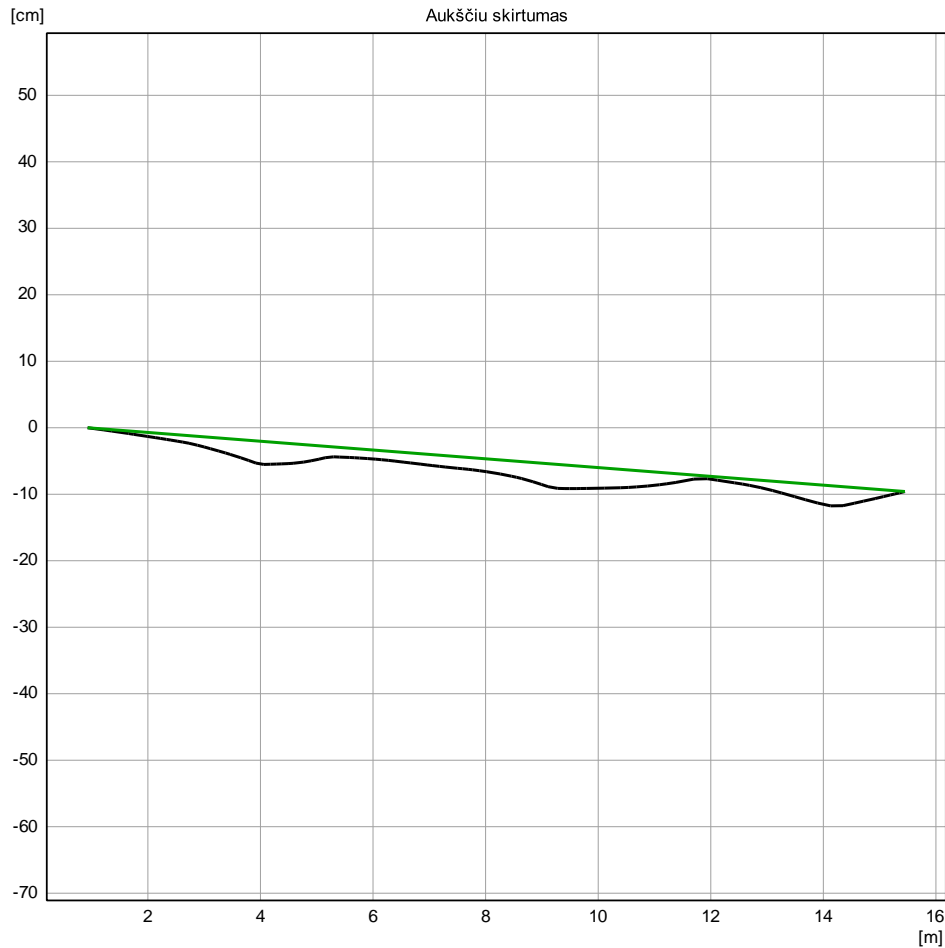
\_InspectionLength  
11.83 m

40 / 44

Nuolydžio matavimo ataskaitos Nr. 5

Data 17.12.2024

Pašto kodas	Miestas	Tinklo tarpo numeris	Kanalizacijos rušis	Tinklo tarpo ilgis
	<b>Klaipėda</b>	<b>89A 77A</b>	Nuotekynas, kanalizacija	<b>15.45m</b>
	Gatvė	Pradžios šulinys	Tekmes kryptis	Apžiuretas atstumas
	<b>Taikos pr 76</b>	<b>89A</b>	<b>pagal</b>	<b>15.45m</b>
		Pabaigos šulinys	Medžiaga	Profilis / DN
		<b>77A</b>	<b>Keramika</b>	<b>ACAA/200</b>



Vidutinis nuolydis: -0.7%

Aukščių skirtumas: 0.1m (Apytiksliai)

\_InspectionLength  
15.45 m

41 / 44

## Darbu suvestine

<b>BCDA Pradžios mazgas, šulinys</b>		<b>13</b>
Tinklo tarpas 131	84A	1
Tinklo tarpas 137	131	1
Tinklo tarpas 85	87	1
Tinklo tarpas 87	89	1
Tinklo tarpas 89	88A	1
Tinklo tarpas 88A	89A	1
Tinklo tarpas 89A	77A	1
Tinklo tarpas 77A	78	1
Tinklo tarpas 24	222A	1
Tinklo tarpas 74	26	1
Tinklo tarpas 24	26	1
Tinklo tarpas 84A	85	1
Tinklo tarpas 78	74	1
<b>BCEA Pabaigos mazgas, šulinys</b>		<b>13</b>
Tinklo tarpas 131	84A	1
Tinklo tarpas 137	131	1
Tinklo tarpas 85	87	1
Tinklo tarpas 87	89	1
Tinklo tarpas 89	88A	1
Tinklo tarpas 88A	89A	1
Tinklo tarpas 89A	77A	1
Tinklo tarpas 77A	78	1
Tinklo tarpas 24	222A	1
Tinklo tarpas 74	26	1
Tinklo tarpas 24	26	1
Tinklo tarpas 84A	85	1
Tinklo tarpas 78	74	1

Nuotraukos

<p>Nuotolis: 0.00m</p>	<p>Nuotolis: 22.53m</p>	<p>Nuotolis: 14.94m</p>	<p>Nuotolis: 0.00m</p>
<p>Nuotolis: 25.14m</p>	<p>Nuotolis: 0.00m</p>	<p>Nuotolis: 16.07m</p>	<p>Nuotolis: 0.00m</p>
<p>Nuotolis: 0.00m</p>	<p>Nuotolis: 22.12m</p>	<p>Nuotolis: 0.00m</p>	<p>Nuotolis: 13.56m</p>
<p>Nuotolis: 0.00m</p>	<p>Nuotolis: 21.47m</p>	<p>Nuotolis: 0.00m</p>	<p>Nuotolis: 6.99m</p>
<p>Nuotolis: 0.00m</p>	<p>Nuotolis: 4.46m</p>	<p>Nuotolis: 0.00m</p>	<p>Nuotolis: 8.63m</p>

## Nuotraukos


Nuotolis: 0.00m



Nuotolis: 11.83m



Nuotolis: 0.00m



Nuotolis: 15.45m



**DETALŪS METADUOMENYS**

<b>Dokumento sudarytojas (-ai)</b>	Klaipėdos miesto savivaldybės administracija 188710823, Liepų g. 11, 91502 Klaipėda
<b>Dokumento pavadinimas (antraštė)</b>	DĖL STATINIO PROJEKTAVIMO UŽDUOTIES PATVIRTINIMO
<b>Dokumento registracijos data ir numeris</b>	2025-04-14 Nr. AD1-281
<b>Dokumento gavimo data ir dokumento gavimo registracijos numeris</b>	–
<b>Dokumento specifikacijos identifikavimo žymuo</b>	ADOC-V1.0
<b>Parašo paskirtis</b>	Pasirašymas
<b>Parašą sukūrusio asmens vardas, pavardė ir pareigos</b>	██████████, Savivaldybės administracijos direktorius, SAVIVALDYBĖS ADMINISTRACIJOS DIREKTORIUS
<b>Sertifikatas išduotas</b>	██████████ LT
<b>Parašo sukūrimo data ir laikas</b>	2025-04-14 15:24:39 (GMT+03:00)
<b>Parašo formatas</b>	XAdES-T
<b>Laiko žymoje nurodytas laikas</b>	2025-04-14 15:24:53 (GMT+03:00)
<b>Informacija apie sertifikavimo paslaugų teikėją</b>	EID-SK 2016, AS Sertifitseerimiskeskus EE
<b>Sertifikato galiojimo laikas</b>	2024-05-18 16:29:33 – 2027-05-18 16:29:33
<b>Informacija apie būdus, naudotus metaduomenų vientisumui užtikrinti</b>	"Registravimas" paskirties metaduomenų vientisumas užtikrintas naudojant "RCSC IssuingCA-2, VI Registru Centras - i.k. 124110246 LT" išduotą sertifikatą "Dokumentų valdymo sistema Avilys, Klaipėdos miesto savivaldybės administracija, į.k. 188710823 LT", sertifikatas galioja nuo 2024-12-18 09:57:58 iki 2027-12-18 09:57:58
<b>Pagrindinio dokumento priedų skaičius</b>	16
<b>Pagrindinio dokumento priedamų dokumentų skaičius</b>	–
<b>Priedamo dokumento sudarytojas (-ai)</b>	–
<b>Priedamo dokumento pavadinimas (antraštė)</b>	–
<b>Priedamo dokumento registracijos data ir numeris</b>	–
<b>Programinės įrangos, kuria naudojantis sudarytas elektroninis dokumentas, pavadinimas</b>	Dokumentų valdymo sistema Avilys, versija 3.5.78.2
<b>Informacija apie elektroninio dokumento ir elektroninio (-ių) parašo (-ų) tikrinimą (tikrinimo data)</b>	Atitinka specifikacijos keliamus reikalavimus. Visi dokumente esantys elektroniniai parašai galioja (2025-04-14 15:27:26)
<b>Paieškos nuoroda</b>	–
<b>Papildomi metaduomenys</b>	Nuorašą suformavo 2025-04-14 15:27:26 Dokumentų valdymo sistema Avilys