

UAB "Geopagrindas"

**NEKILNOJAMOJO DAIKTO
KADASTRINIŲ MATAVIMŲ BYLA**

Tomas: 1

Nekilnojamojo turto objektas: Inžinerinis statinys

Registro Nr.: 44/2516417 (Statiniai)

Adresas: Anykščių r. sav. Svėdasų mstl. Beragio g.

Lapų skaičius: 9

Tomo Nr. 1
Registro 44/2516417

BYLOS TOMO VIDAUS APYRAŠAS

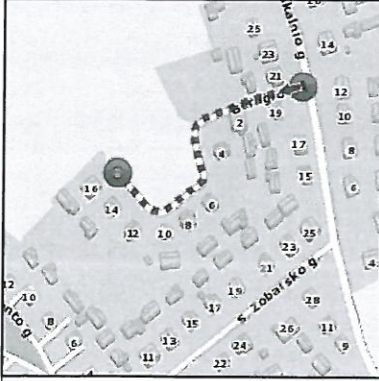
Eil. Nr.	Dokumento pavadinimas	Dokumento		Lapų skaič.	Bylos lapų numeriai	Pastabos
		Nr.	Data			
1	Statinio planas "STATINIŲ IŠDĖSTYMO PLANAS"		2020-05-07	1	1	
2	KOORDINAČIŲ ŽINIARAŠTIS KZ		2020-05-07	1	2	
3	KELIO / GATVĖS IR JO SUDĖTINIŲ DALIŲ KADASTRO DUOMENYS 1K FORMA		2020-05-07	2	3-4	
4	KELIO / GATVĖS IR JO SUDĖTINIŲ DALIŲ VERČIŲ NUSTATYMAS 2K FORMA		2020-05-07	1	5	
5	KELIO / GATVĖS VAŽIUOJAMOSIOS DALIES IR ŽEMĖS SANKASOS KADASTRO DUOMENYS 3K FORMA		2020-05-07	1	6	
6	KELIO / GATVĖS SANKRYŽŲ, TILTŲ, VIADUKŲ, ESTAKADŲ, PRALAIĐŲ, AUTOBUSŲ SUSTOJIMO IR POILSIO AIKŠTELIŲ, ŠVIESOFORŲ, KELIO ORO SĄLYGŲ STEBĖJIMO IR TRANSPORTO APSKAITOS ĮRENGINIŲ KADASTRO DUOMENYS 4K FORMA		2020-05-07	2	7-8	

Vidaus apyrašo lapų 8

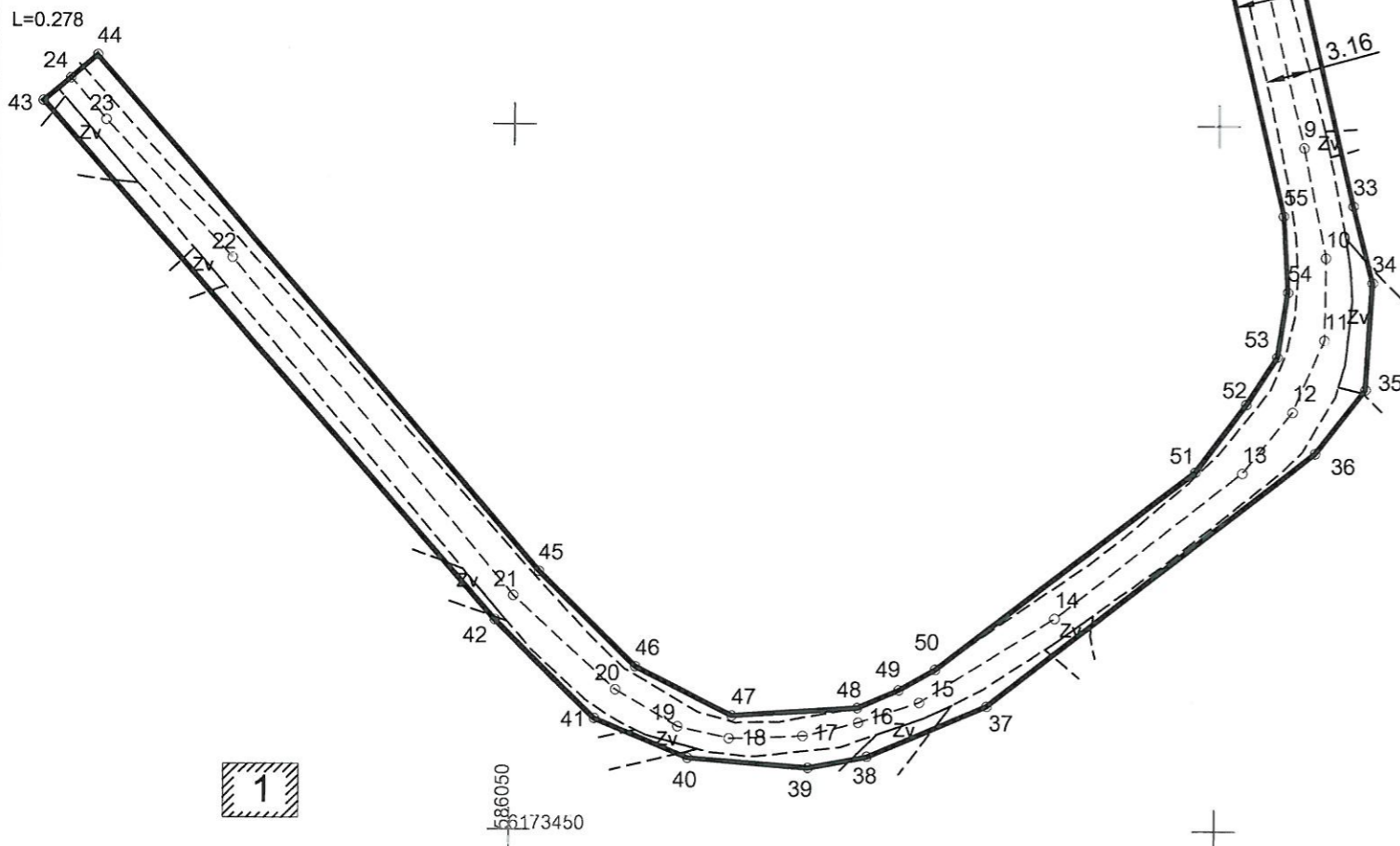
Matininkas Gailintas Raudonius



Išdėstymo schema



KELIO PLANAS
M1:500



1



1113920563

Kadastro duomenims nustatyti naudota medžiaga			
Medžiagos pavadinimas		Medžiagos parengimo data	
Objekto pavadinimas		Beragio gatvė	
Objekto buvimo vieta/adresas		Anykščių r. sav. Svėdasų mstl. Beragio g.	
Kadastro duomenų nustatymo data		2020-05-06	
UAB "Geopagrindas", kodas: 304405426, adresas: Kaunas, Savanorių pr. 235-4			
Matininko kvalifikacijos pažymėjimo Nr.	Pareigos	Vardas ir pavardė	Data
2M-M-2118	Matininkas <i>[Signature]</i>	GAILINTAS RAUDONIUS	2020-05-06

KOORDINACIŲ ŽINIARAŠTIS

Pavadinimas Beragio gatvė
 Objekto buvimo vieta Anykščių r. sav. Svėdasų mstl. Beragio g.
 Unikalus numeris 4400-5449-1580

Kelio ruožas 0,000-0,278

Koordinatų sistema: LKS-94

Kelio riba			
Taško Nr.	X	Y	
25	6173567,38	586205,41	
26	6173558,97	586170,95	
27	6173542,06	586122,72	
28	6173537,94	586113,25	
29	6173534,80	586108,74	
30	6173528,78	586105,18	
31	6173519,74	586104,03	
32	6173514,29	586104,86	
33	6173494,38	586109,57	
34	6173488,94	586110,97	
35	6173481,34	586110,52	
36	6173476,83	586106,99	
37	6173458,82	586083,80	
38	6173455,21	586075,36	
39	6173454,43	586071,16	
40	6173455,11	586062,63	
41	6173457,88	586055,97	
42	6173464,83	586048,89	
43	6173501,52	586016,58	
44	6173504,78	586020,37	
45	6173468,30	586052,01	
46	6173461,57	586058,85	
47	6173458,12	586065,74	
48	6173458,68	586074,65	
49	6173459,95	586077,58	
50	6173461,40	586080,14	
51	6173475,46	586098,48	
52	6173480,28	586102,06	
53	6173483,65	586104,22	
54	6173488,26	586104,94	
55	6173493,65	586104,61	
56	6173513,34	586099,95	
57	6173519,68	586098,98	
58	6173530,43	586100,35	
59	6173538,28	586104,99	

Kelio riba			
Taško Nr.	X	Y	
60	6173542,33	586110,80	
61	6173546,72	586120,89	
62	6173563,61	586169,97	
63	6173572,31	586204,55	

Taško Nr.	Atskaitos taško km	Kelio ašis	
		X	Y
1	0,000	6173569,84	586204,98
2	0,036	6173561,37	586170,24
3	0,087	6173544,39	586121,80
4	0,098	6173540,13	586112,03
5	0,104	6173536,54	586106,87
6	0,112	6173529,61	586102,77
7	0,122	6173519,71	586101,51
8	0,128	6173513,81	586102,41
9	0,144	6173498,51	586106,02
10	0,152	6173490,69	586107,66
11	0,158	6173484,86	586107,59
12	0,163	6173479,73	586105,32
13	0,169	6173475,40	586101,81
14	0,186	6173465,03	586088,61
15	0,197	6173459,07	586079,06
16	0,201	6173457,63	586074,74
17	0,205	6173456,67	586070,80
18	0,211	6173456,49	586065,56
19	0,214	6173457,33	586061,90
20	0,220	6173459,91	586057,46
21	0,229	6173466,56	586050,20
22	0,261	6173490,45	586030,03
23	0,274	6173500,19	586021,02
24	0,278	6173503,15	586018,48

Matavimas

GAILINTAS RAUDONIUS



* 1 1 3 9 2 0 4 3 6 *

UAB "Geopagrindas", kodas: 304405426, adresas: Kaunas, Savanorių pr. 235-4
 Matininkas(-ė) GAILINTAS RAUDONIUS, kvalifikacijos pažymėjimo Nr. 2M-M-2118

KELIO / GATVĖS IR JO SUDĖTINIŲ DALIŲ KADASTRO DUOMENYS

Adresas Anykščių r. sav. Svėdasų mstl. Beragio g.
 Paskirtis Kelių (gatvių)
 Pavadinimas Beragio gatvė
 Žymėjimas plane 1-24
 Kadastro duomenų nustatymo data 2020-05-06
 Statybos būklė Unikalus numeris 4400-5449-1580
 Pastaba D2 kategorija

Statybos pradžios metai:	1985	Kelio Nr.:	41SS
Statybos pabaigos metai:	1985	Kelio ruožas:	0.000-0.278
Rekonstravimo pradžios metai:		Ilgis: km	0,278
Rekonstravimo pabaigos metai:		Gatvės kategorija:	Pagalbinė
Kap. remonto pradžios metai:		Statinio kategorija:	II grupės nesudėtingasis
Kap. remonto pabaigos metai:		Baigtumo procentas: %	100
Papr. remonto pradžios metai:			
Papr. remonto pabaigos metai:			

Kelias, kelio sudėtinės dalys	Mato vienetas	Kiekis
1	2	3
Važiuojamoji gatvės dalis 1-24	km	0,278
Įvažiavimas 2	kv. m	2,79
Įvažiavimas 2	vnt.	1
Įvažiavimas 2	kv. m	2,97
Įvažiavimas 2	vnt.	1
Įvažiavimas 5	kv. m	5,42
Įvažiavimas 5	vnt.	1
Įvažiavimas 9	kv. m	1,4
Įvažiavimas 9	vnt.	1
Įvažiavimas 11	kv. m	14,67
Įvažiavimas 11	vnt.	1
Įvažiavimas 15	kv. m	6,51
Įvažiavimas 15	vnt.	1
Įvažiavimas 19	kv. m	2,14
Įvažiavimas 19	vnt.	1
Įvažiavimas 21	kv. m	3,04
Įvažiavimas 21	vnt.	1
Įvažiavimas 22	kv. m	3,68
Įvažiavimas 22	vnt.	1



* 1 1 1 3 9 4 8 4 2 4 *

1	2	3
Įvažiavimas 23	kv. m	9,23
Įvažiavimas 23	vnt.	1

Matininkas



GAILINTAS RAUDONIUS



* 1 1 1 3 9 4 8 4 2 4 *

2020-05-07 09:45:26

Lapas 2 iš 2

UAB "Geopagrindas", kodas: 304405426, adresas: Kaunas, Savanorių pr. 235-4
 Matininkas(-ė) GAILINTAS RAUDONIUS, kvalifikacijos pažymėjimo Nr. 2M-M-2118

KELIO / GATVĖS IR JO SUDĖTINIŲ DALIŲ VERČIŲ NUSTATYMAS

Pavadinimas Beragio gatvė
 Kelio reikšmė
 Kelio numeris 41SS
 Kadastro duomenų nustatymo data 2020-05-06
 Vertės nustatymo data 2020-05-06

Kelio sudėtinės dalies pavadinimas	Atskaitos taškai	Kasmetinis vertės mažinimo koeficientas	Matavimo vienetas	Kiekis	Įkainojimo pagrindas	Vidutinė vieneto stątybos vertė po indeksavimo, Eur	Atkūrimo kaštai (statybinė vertė), Eur	Nusidėvėjimas %	Atkuriamoji vertė, Eur	Vietovės pataisos koeficientas	Vidutinė rinkos vertė, Eur
1	2	3	4	5	6	7	8	9	10	11	12
Važiuojamoji gatvės dalis 1-24	1-24	10	km	0,278	NTK 2020-3.2.20.1	94960	26400	75	6600	1	6600
Viso							26400		6600		6600

Matininkas



GAILINTAS RAUDONIUS



* 1 1 1 3 9 4 8 4 3 0 *

UAB "Geopagrindas", kodas: 304405426, adresas: Kaunas, Savanorių pr. 235-4
 Matininkas(-ė) GAILINTAS RAUDONIUS, kvalifikacijos pažymėjimo Nr. 2M-M-2118


KELIO / GATVĖS VAŽIUOJAMOSIOS DALIES IR ŽEMĖS SANKASOS KADASTRO DUOMENYS

Pavadinimas Beragio gatvė
 Kelio reikšmė
 Kelio numeris 41SS
 Kadastro duomenų nustatymo data 2020-05-06

Kelio sudėtinės dalies pavadinimas	Ruožo su vienodais kelio dangos ir sankasos pločiais ir tipais pradžia		Ruožo su vienodais kelio dangos ir sankasos pločiais ir tipais pabaiga		Ruožo ilgis, km.	Eismo juostų skaičius	Kelio plotis, m	Kelio sankasos plotis, m	Kelio sankasos tipas	Kelio dangos plotis, m	Kelio dangos rūšis	Metai							
	atskaitos duomenys ašyje		atskaitos duomenys ašyje									Statybos	Rekonstravimo	Pradžios/Pabaigos					
	taško Nr.	km	taško Nr.	km											X	Y			
1	2	3	4	5	6	7	8	9	10	11	12	13	14	15	16	17	18	19	20
Važiuojamoji gatvės dalis 1-24	1	0,000	6173569,84	586204,98	24	0,278	6173503,15	586018,48	0,278	Viena	5			3,16	Žvyras	1985			

Matininkas

GAILINTAS RAUDONIUS




* 1 1 1 3 9 4 8 4 2 5 *

UAB "Geopagrindas", kodas: 304405426, adresas: Kaunas, Savanorių pr. 235-4
 Matininkas(-ė) GAILINTAS RAUDONIUS, kvalifikacijos pažymėjimo Nr. 2M-M-2118

**KELIO / GATVĖS SANKRYŽŲ, TILTŲ, VIADUKŲ, ESTAKADŲ, PRALAIĐŲ, AUTOBUSŲ SUSTOJIMO IR POILSIO AIKŠTELIŲ,
 ŠVIESOFORŲ, KELIO ORO SĄLYGŲ STEBĖJIMO IR TRANSPORTO APSKAITOS ĮRENGINIŲ KADASTRO DUOMENYS**

Pavadinimas Beragio gatvė
 Kelio reikšmė
 Kelio numeris 41SS
 Kadastro duomenų nustatymo data 2020-05-06

Kelio sudėtinės dalies pavadinimas	Atskaitos duomenys ašyje		Centro koordinatės		Medžiaga/ Dangos rūšis	Mato vienetas	Kiekis	Kelio pusė	Kliūtis pavadinimas	Metai			
	taško Nr.	km	X	Y						Statybos	Rekonstravimo	Pradžios/Pabaigos	Paprasto remonto
1	2	3	4	5	6	7	8	9	10	11	12	13	14
Įvažiavimas 2	2	0,036	6173561,37	586170,24	Žvyras	kv. m	2,79	Dešinė		1985			
Įvažiavimas 2	2	0,036	6173561,37	586170,24	Žvyras	kv. m	2,97	Kairė		1985			
Įvažiavimas 5	5	0,104	6173536,54	586106,87	Žvyras	kv. m	5,42	Dešinė		1985			
										1985			



* 1 1 1 3 9 4 8 4 2 6 *

1	2	3	4	5	6	7	8	9	10	11	12	13	14
Įvažiavimas 9	9	0,144	6173498,51	586106,02	Žvyras	kv. m	1,4	Kairė		1985			
Įvažiavimas 11	11	0,158	6173484,86	586107,59	Žvyras	kv. m	14,67	Kairė		1985			
Įvažiavimas 15	15	0,197	6173459,07	586079,06	Žvyras	kv. m	6,51	Kairė		1985			
Įvažiavimas 19	19	0,214	6173457,33	586061,9	Žvyras	kv. m	2,14	Kairė		1985			
Įvažiavimas 21	21	0,229	6173466,56	586050,2	Žvyras	kv. m	3,04	Kairė		1985			
Įvažiavimas 22	22	0,261	6173490,45	586030,03	Žvyras	kv. m	3,68	Kairė		1985			
Įvažiavimas 23	23	0,274	6173500,19	586021,02	Žvyras	kv. m	9,23	Kairė		1985			
										1985			

Matiminkas

Revis

GAILINTAS RAUDONIS



* 1 1 1 3 9 4 8 4 2 6 *