
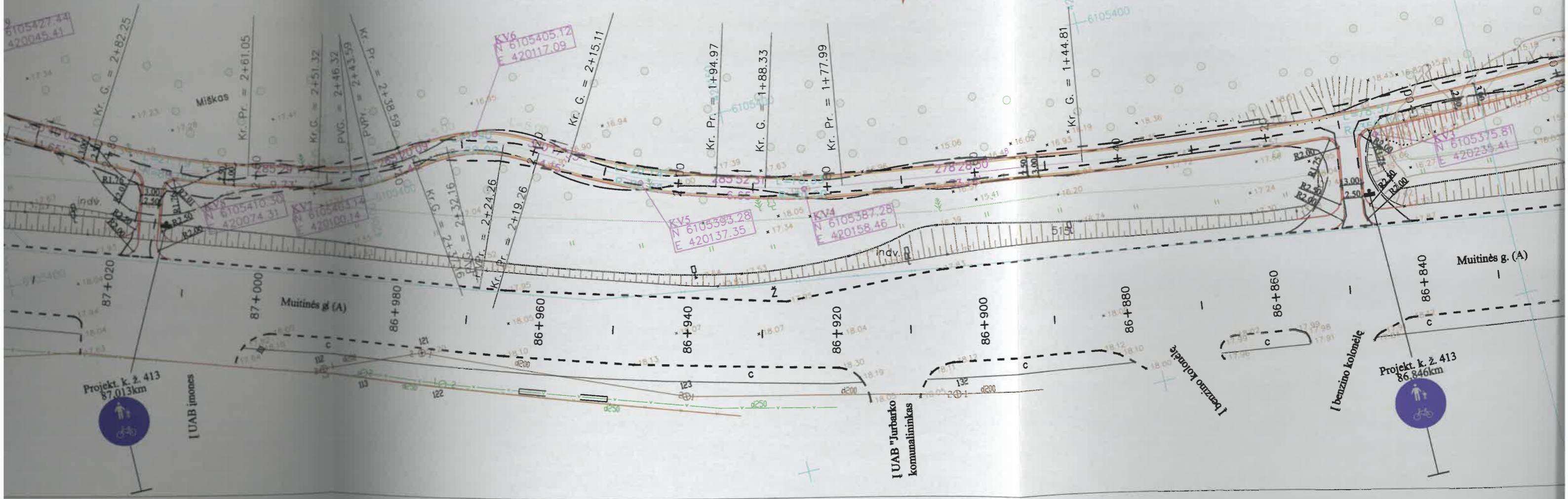


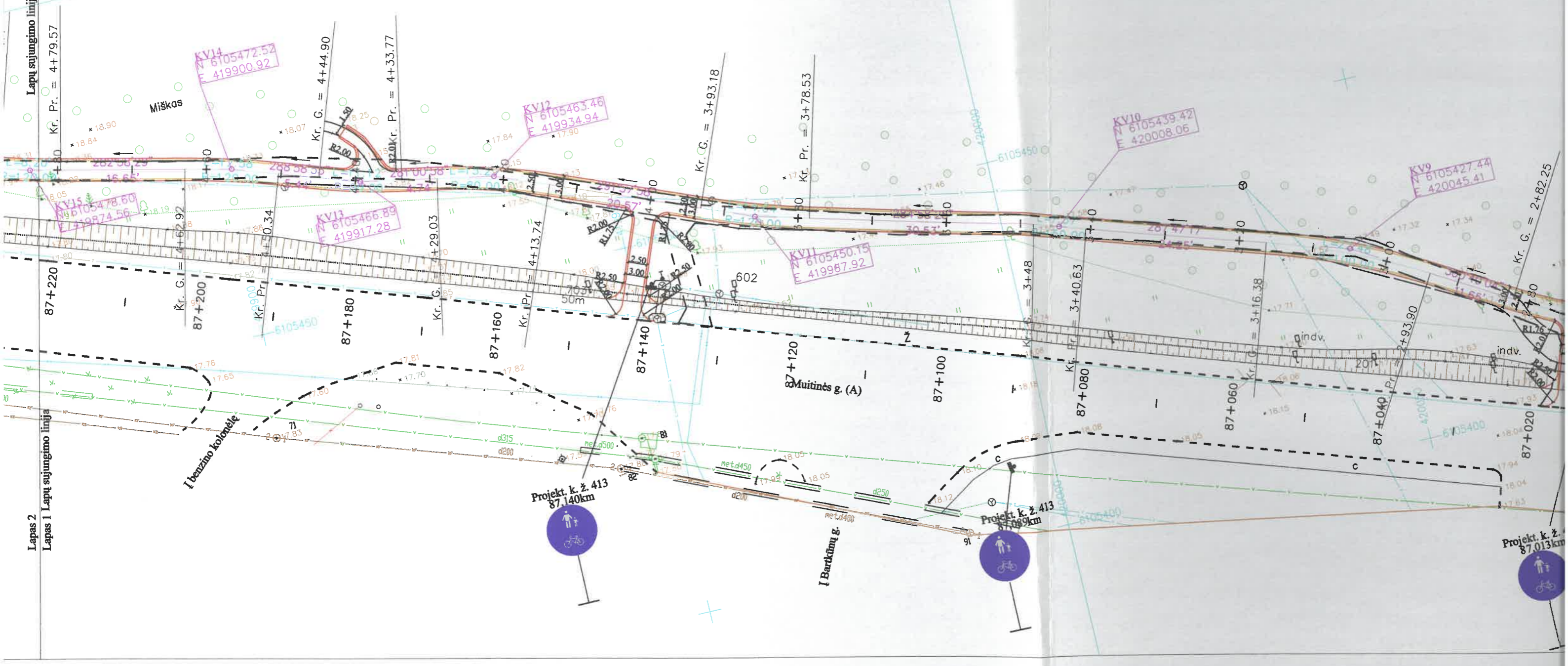
Atestato Nr. 4650	UAB "MOBITAKAS"			Pėsčiųjų - dviračių takas (nuo tilto per Mituvos upę iki UAB "Jurbarko vandenys") Jurbarko m.	
22327	PV	V. Zaukevičius	2008.06	Tako konstrukcija 0.00 - 1,26 km	
14889	PDV	V. Zaukevičius	2008.06	Tako planas M 1 : 500 Pk 0+00 + 4+80	
				2008-TP-TK-B01	Brėž. Nr. 1
Etapas TP	Jurbarko rajono savivaldybės administracija			Lapas 1	Lapų 4



5

44/41 - 0362





KV14
N 6105472.52
E 419900.92

KV12
N 6105463.46
E 419934.94

KV10
N 6105439.42
E 420008.06

KV9
N 6105427.44
E 420045.41

KV13
N 6105466.89
E 419917.28

KV11
N 6105450.15
E 419987.92

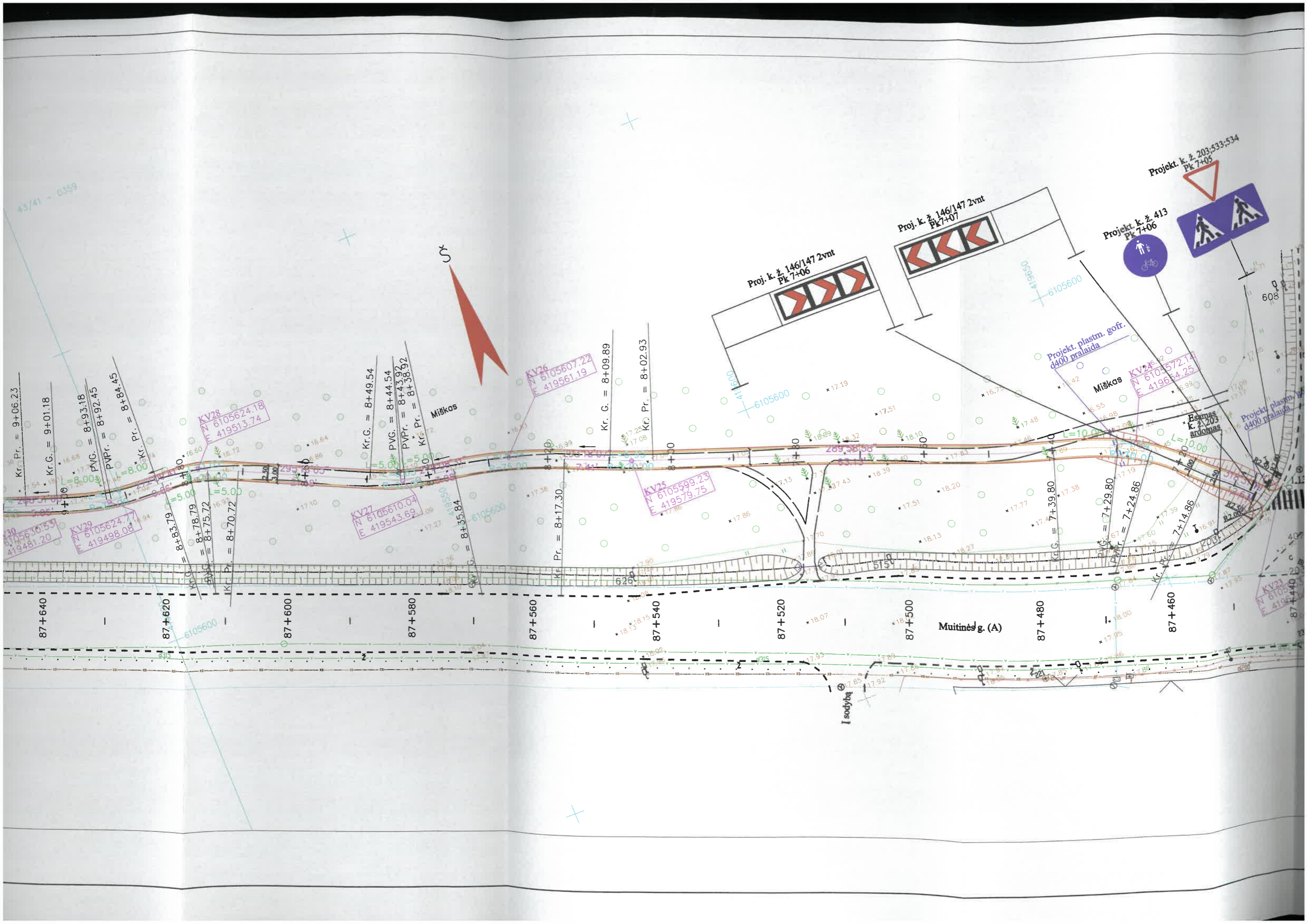
Projekt. k. ž. 413
87,140km

Projekt. k. ž. 413
87,089km

Projekt. k. ž. 87,013km



Tako planas M 1 : 500 Pk 4+80 + 9+60 2008-TP-TK-B01	Lapas	Lapų	Brėž. Nr.
	2	4	1





5/41 - 0338
43/41 - 0358



Projekt. k. ž. 413 2vnt
Pk 11+22; 11+31

Projekt. k. ž. 413 2vnt
Pk 10+73; 10+80

Projekt. plastm. gofr.
d400 pralaida

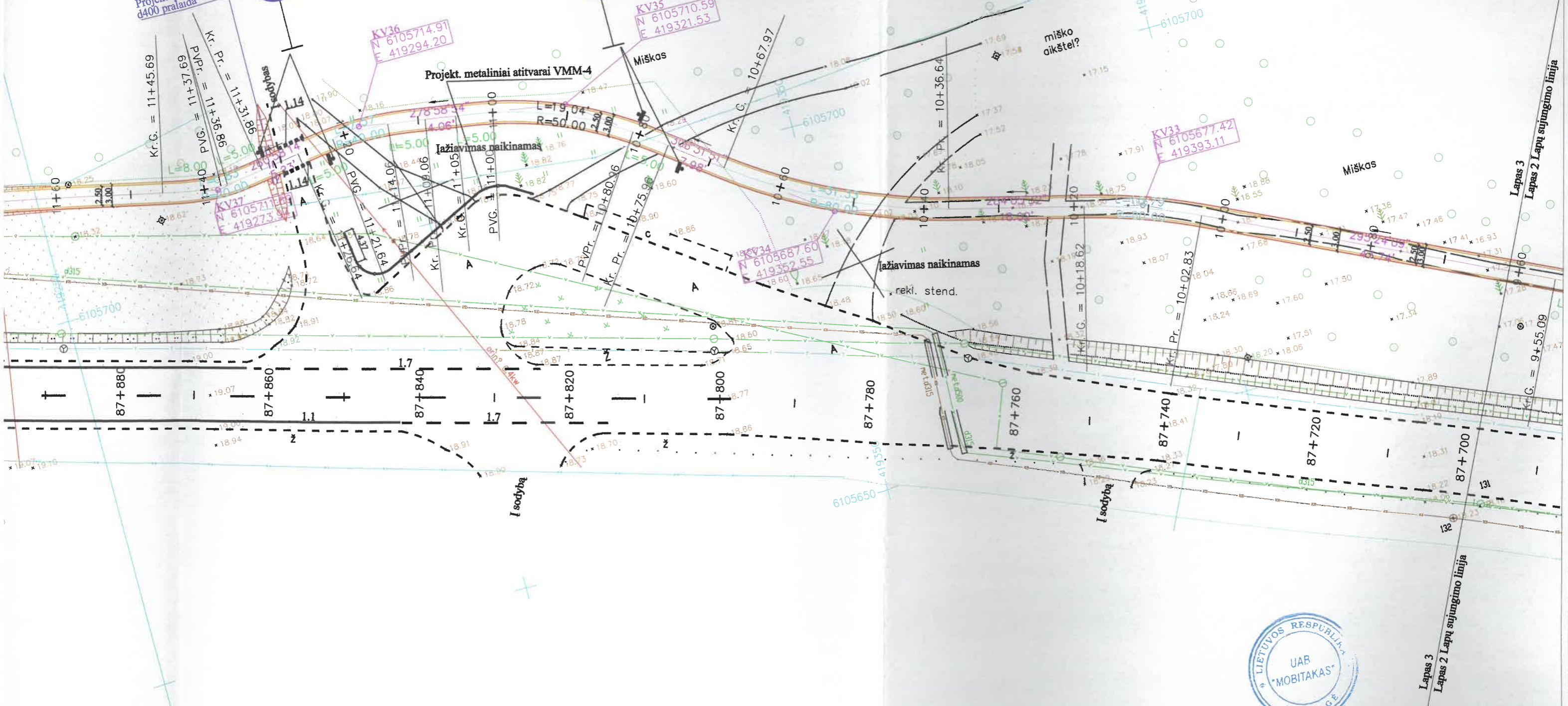
Projekt. metaliniai atitvarai VMM-4

KV36
N 6105714.91
E 419294.20

KV35
N 6105710.59
E 419321.53

KV33
N 6105677.42
E 419393.11

KV34
N 6105687.60
E 419352.55



Lapas 3
Lapas 2 Lapų sujungimo linija


Lapas 3
Lapas 2 Lapų sujungimo linija



Tako planas M 1 : 500
Pk 9+60 + 12+59
2008-TP-TK-B01

Lapas	Lapų	Brėž. Nr.
3	4	1

Išilginis "PLATO" pjūvis M 1 : 5



ž. 551,329



I UAB "Jurbarko vandenys"

Esamas pėsčiųjų takas (A)

Projekt. k. ž. 309
88,020km



Projekt. k. ž. 413
88,012km



Projekt. k. ž. 534;533
88,012km



Tr. Gal.
N 6105733.93
E 419155.18

Projekt. k. ž. 413
Pk 12+56



Proj. k. ž. 120
87,961km



Projekt. plastm. gofr.
d400 pralaida

Miškas


Esamas
k. ž. 551
ardomas

43/41 - 0337

43/41 - 0357

329
km

Kel. 141 Šilutė



Projekt. plastm. gofr.
d300 pralaida

PLATO

Proj. k. ž. 120
88,070km



Projekt. elipsinio profilio
metaliniai atitvarai

I žiavimas naikinamas

I piliakalnis

Projekt. k. ž. 413 2vnt
88,020km;88,041km



Projekt. k. ž. 534;533
88,018km



Proj. 4 tipo su
a/b 88,009km

I sodybą

Projekt. k. ž. 309
88,002km



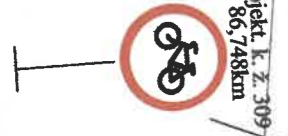
Esamas
k. ž. 550
ardomas

91

92

19.22

19.10



Projekt k. ž. 309
86,748km

86+760

86+740

86+720

Muitinės g. (A)
Kel. 141 Kammas

C

dujų kolonėle

18.14
18.15
18.40
18.43
18.44



Pr. = 0+18.18

Projekt. planum. golf.
d400 pralaid.

T. Pr. N 6105368.81
E 420339.69

T. Pr. (pratęsimas)
N 6105379.61
E 420354.80

1. dariniai stulpai
2. karnizavimas
3. karnizavimas
4. karnizavimas
5. karnizavimas
6. karnizavimas
7. karnizavimas
8. karnizavimas
9. karnizavimas
10. karnizavimas
11. karnizavimas
12. karnizavimas
13. karnizavimas
14. karnizavimas
15. karnizavimas
16. karnizavimas
17. karnizavimas
18. karnizavimas
19. karnizavimas
20. karnizavimas

Projekt. k. ž. 413
Pk 0+03



S

Kt. Pr. = 0+47.25

PRC = 0+61.08

PRC = 0+84.11

Kt. G. = 1+11.72

Kt. Pr. = 1+65.83

Kt. G. = 1+94.38

