

UAB "Geopagrindas"

**NEKILNOJAMOJO DAIKTO
KADASTRINIŲ MATAVIMŲ BYLA**

Tomas: 1

Nekilnojamojo turto objektas: **Inžinerinis statinys**

Registro Nr.: **90/110372 (Statiniai)**

Adresas: **Anykščių r. sav. Anykščių m. Malūno g.**

Lapų skaičius: 10



SUDERINTA

Valstybės įmonė Registrų centras

Elektroniniu parašu pasirašė: Jurga Vasiljevienė

Pareigos: Vyresnioji kadastro specialistė

Laiko žyma: 2019-10-08 14:40:20

Tomo Nr. 1
Registro 90/110372

BYLOS TOMO VIDAUS APYRAŠAS

Eil. Nr.	Dokumento pavadinimas	Dokumento		Lapų skaič.	Bylos lapų numeriai	Pastabos
		Nr.	Data			
1	Statinio planas "STATINIŲ IŠDĖSTYMO PLANAS"		2019-10-09	1	1	
2	KOORDINACIŲ ŽINIARAŠTIS KZ		2019-10-09	1	2	
3	KELIO / GATVĖS IR JO SUDĖTINIŲ DALIŲ KADASTRO DUOMENYS 1K FORMA		2019-10-09	1	3	
4	KELIO / GATVĖS IR JO SUDĖTINIŲ DALIŲ VERČIŲ NUSTATYMAS 2K FORMA		2019-10-09	2	4-5	
5	KELIO / GATVĖS VAŽIUOJAMOSIOS DALIES IR ŽEMĖS SANKASOS KADASTRO DUOMENYS 3K FORMA		2019-10-09	1	6	
6	KELIO / GATVĖS SANKRYŽŲ, TILTŲ, VIADUKŲ, ESTAKADŲ, PRALAIIDŲ, AUTOBUSŲ SUSTOJIMO IR POILSIO AIKŠTELIŲ, ŠVIESOFORŲ, KELIO ORO SĄLYGŲ STEBĖJIMO IR TRANSPORTO APSKAITOS ĮRENGINIŲ KADASTRO DUOMENYS 4K FORMA		2019-10-09	1	7	
7	KELIO / GATVĖS ATITVARŲ, TRIUKŠMO SIENUČIŲ, ŽELDYNŲ, PĖSČIŲJŲ IR DVIRAČIŲ TAKŲ, ELEKTROS APŠVIETIMO TINKLO KADASTRO DUOMENYS 5K FORMA		2019-10-09	2	8-9	

Vidaus apyrašo lapų 9

Matininkas Gailintas Raudonius

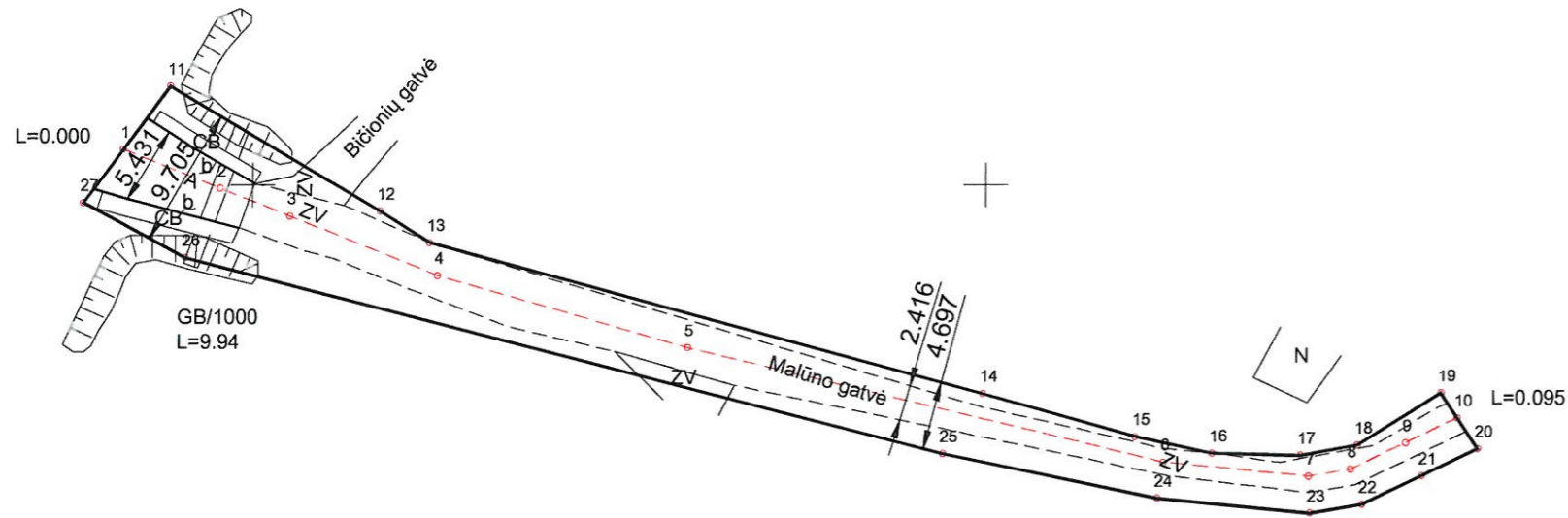


Išdėstymo schema



KELIO PLANAS

M1:500



670750
66155350



1105733387

Kadastro duomenims nustatyti naudota medžiaga			
Medžiagos pavadinimas		Medžiagos parengimo data	
Objekto pavadinimas		Malūno gatvė	
Objekto buvimo vieta/adresas		Anykščių r. sav. Anykščių m. Malūno g.	
Kadastro duomenų nustatymo data		2019-09-26	
UAB "Geopagrindas", kodas: 304405426, adresas: Kaunas, Savanorių pr. 235-4			
Matininko kvalifikacijos pažymėjimo Nr.	Pareigos	Vardas ir pavardė	Data
2M-M-2118	Matininkas	GAILINTAS RAUDONIUS	2019-09-26

KOORDINACIŲ ŽINIARAŠTIS

Pavadinimas Malūno gatvė
 Objekto buvimo vieta Anykščių r. sav. Anykščių m. Malūno g.
 Unikalus numeris 3497-2023-5014

Kelio ruožas 0,000-0,095

Koordinacinių sistemų: LKS-94

Taško Nr.	Kelio riba		
	X	Y	
11	6155406,73	570744,35	
12	6155398,23	570758,66	
13	6155396,09	570762,06	
14	6155385,79	570799,80	
15	6155382,85	570810,23	
16	6155381,70	570815,46	
17	6155381,56	570821,46	
18	6155382,26	570825,33	
19	6155385,81	570831,01	
20	6155382,00	570833,52	
21	6155380,16	570829,68	
22	6155378,22	570825,63	
23	6155377,62	570822,11	
24	6155378,63	570811,76	
25	6155381,69	570797,07	
26	6155395,05	570745,39	
27	6155398,78	570738,39	

Taško Nr.	Atskaitos taško km	Kelio ašis		
		X	Y	
1	0,000	6155402,42	570741,12	
2	0,007	6155399,78	570747,78	
3	0,012	6155397,90	570752,54	
4	0,023	6155393,86	570762,60	
5	0,041	6155388,92	570779,70	
6	0,074	6155381,10	570812,17	
7	0,084	6155380,14	570822,02	
8	0,087	6155380,62	570824,87	
9	0,091	6155382,42	570828,60	
10	0,095	6155384,11	570832,13	

Matiminkas

GAILINTAS RAUDONIUS




* 1 1 0 5 7 3 4 2 4 *

UAB "Geopagrindas", kodas: 304405426, adresas: Kaunas, Savanorių pr. 235-4
 Matininkas(-ė) GAILINTAS RAUDONIUS, kvalifikacijos pažymėjimo Nr. 2M-M-2118

KELIO / GATVĖS IR JO SUDĖTINIŲ DALIŲ KADASTRO DUOMENYS

Adresas Anykščių r. sav. Anykščių m. Malūno g.
 Paskirtis Kelių (gatvių)
 Pavadinimas Malūno gatvė
 Žymėjimas plane 1-10
 Kadastro duomenų nustatymo data 2019-09-26
 Statybos būklė Unikalus numeris 3497-2023-5014
 Pastaba D2 kategorija

Statybos pradžios metai:	1954	Kelio Nr.:	37AM
Statybos pabaigos metai:	1954	Kelio ruožas:	0.000-0.095
Rekonstravimo pradžios metai:		Ilgis: km	0,095
Rekonstravimo pabaigos metai:		Gatvės kategorija:	Pagalbinė
Kap. remonto pradžios metai:		Statinio kategorija:	II grupės nesudėtingasis
Kap. remonto pabaigos metai:		Baigtumo procentas: %	100
Papr. remonto pradžios metai:			
Papr. remonto pabaigos metai:			

Kelias, kelio sudėtinės dalys	Mato vienetas	Kiekis
1	2	3
Važiuojamoji dalis 1-3	km	0,012
Pralaida 2	vnt.	1
Pralaida 2	m	9,94
Sankryža (Bičionių gatvė) 3	vnt.	1
Važiuojamoji dalis 3-10	km	0,083
Įvažiavimas 5	kv. m	7,83
Įvažiavimas 5	vnt.	1
Bordiūras 1-3	kv. m	0,36
Bordiūras 1-3	m	10,32
Bordiūras 1-3	m	8,65
Bordiūras 1-3	kv. m	0,36
Pėsčiųjų (dviračių) takas 1-3	kv. m	7,21
Pėsčiųjų (dviračių) takas 1-3	kv. m	11,5

Matininkas

 GAILINTAS RAUDONIUS



* 1 1 0 5 4 3 9 7 7 4 *

UAB "Geopagrindas", kodas: 304405426, adresas: Kaunas, Savanorių pr. 235-4
 Matininkas(-ė) GAILINTAS RAUDONIS, kvalifikacijos pažymėjimo Nr. 2M-M-2118

KELIO / GATVĖS IR JO SUDĖTINIŲ DALIŲ VERČIŲ NUSTATYMAS

Pavadinimas Malūno gatvė
 Kelio reikšmė
 Kelio numeris 37AM
 Kadastro duomenų nustatymo data 2019-09-26
 Vertės nustatymo data 2019-09-26

Kelio sudėtinės dalies pavadinimas	Atskaitos taškai	Kasmetinis vertės mažinimo koeficientas	Matavimo vienetas	Kiekis	Įkainojimo pagrindas	Vidutinė vieneto statybos vertė po indeksavimo, Eur	Atkūrimo kaštai (statybinė vertė), Eur	Nusidėėjimas %	Atkuriamoji vertė, Eur	Vietovės pataisos koeficientas	Vidutinė rinkos vertė, Eur
1	2	3	4	5	6	7	8	9	10	11	12
Važiuojamoji dalis 1-3	1-3	5	km	0,012	NTK 2019-3.2.5	463480	5560	75	1390	1	1390
Pralaida 2	2	2,5	m	9,94	NTK 2019-5.1.11	650	6460	75	1620	1	1620
Važiuojamoji dalis 3-10	3-10	10	km	0,083	NTK 2019-3.2.20.1	91750	7620	75	1900	1	1900
Įvažiavimas 5	5	10	kv. m	7,83	NTK 2019-3.2.10	15,9	124	75	31	1	31
Pėsčiųjų (dviračių) takas 1-3	1-3	5	kv. m	7,21	NTK 2019-3.2.11	54,34	392	75	98	1	98




* 1 1 0 5 4 3 9 7 8 0 *

1	2	3	4	5	6	7	8	9	10	11	12
Pėsčiųjų (dviračių) takas 1-3	1-3	10	kv. m	11,5	NTK 2019- 3.2.11	54,34	625	75	156	1	156
Viso							20800		5200		5200

Matininkas

[Signature] GAILINTAS RAUDONIS



* 1 1 0 5 4 3 9 7 8 0 *

UAB "Geopagrindas", kodas: 304405426, adresas: Kaunas, Savanorių pr. 235-4
Matininkas(-ė) GAILINTAS RAUDONIUŠ, kvalifikacijos pažymėjimo Nr. 2M-M-2118

KELIO / GATVĖS VAŽIUOJAMOSIOS DALIES IR ŽEMĖS SANKASOS KADASTRO DUOMENYS

Pavadinimas Malūno gatvė
Kelio reikšmė
Kelio numeris 37AM
Kadastro duomenų nustatymo data 2019-09-26

Kelio sudėtinės dalies pavadinimas	Ruožo su vienodais kelio dangos ir sankasos pločiais ir tipais pradžia				Ruožo su vienodais kelio dangos ir sankasos pločiais ir tipais pabaiga				Ruožo ilgis, km.	Eismo juostų skaičius	Kelio plotis, m	Kelio sankasos tipas	Kelio dangos plotis, m	Kelio dangos rūšis	Metai				
	atskaitos duomenys ašyje		koordinatės		atskaitos duomenys ašyje		koordinatės								Statybos	Rekonstravimo	Pradžios/Pabaigos		
	taško Nr.	km	X	Y	taško Nr.	km	X	Y											
1	2	3	4	5	6	7	8	9	10	11	12	13	14	15	16	17	18	19	20
Važiuojamoji dalis 1-3	1	0,000	6155402,42	570741,12	3	0,012	6155397,90	570752,54	0,012	Dvi	9,705			5,431	Asfaltbetonis	1954			
Važiuojamoji dalis 3-10	3	0,012	6155397,90	570752,54	10	0,095	6155384,11	570832,13	0,083	Viena	4,697			2,416	Žvyras	1954			

Matininkas

[Signature] GAILINTAS RAUDONIUŠ



* 1 1 0 5 4 3 9 7 7 5 *

UAB "Geopagrindas", kodas: 304405426, adresas: Kaunas, Savanorių pr. 235-4
 Matininkas(-ė) GAILINTAS RAUDONIS, kvalifikacijos pažymėjimo Nr. 2M-M-2118

**KELIO / GATVĖS SANKRYŽŲ, TILTŲ, VIADUKŲ, ESTAKADŲ, PRALAIĐŲ, AUTOBUSŲ SUSTOJIMO IR POILSIO AIKŠTELIŲ,
 ŠVIESOFORŲ, KELIO ORO SĄLYGŲ STEBĖJIMO IR TRANSPORTO APSKAITOS ĮRENGINIŲ KADASTRO DUOMENYS**

Pavadinimas Malūno gatvė
 Kelio reikšmė
 Kelio numeris 37AM
 Kadastro duomenų nustatymo data 2019-09-26

Kelio sudėtinės dalies pavadinimas	Atskaitos duomenys ašyje		Centro koordinatės		Medžiaga/ Dangos rūšis	Mato vienetas	Kiekis	Kelio pusė	Kliūtis pavadinimas	Metai			
	taško Nr.	km	X	Y						Statybos	Rekonstravimo	Pradžios/Pabaigos	Kapitalinio remonto
1	2	3	4	5	6	7	8	9	10	11	12	13	14
Pralaida 2	2	0,007	6155399,78	570747,78	Gelžbetonis	m	9,94	Centras		1954			
Sankryža (Bičionių gatvė) 3	3	0,012	6155397,9	570752,54	Žvyras	vnt.	1			1954			
Įvažiavimas 5	5	0,041	6155388,92	570779,7	Žvyras	kv. m	7,83	Dešinė		1954			
										1954			

Matininkas

 GAILINTAS RAUDONIS



UAB "Geopagrindas", kodas: 304405426, adresas: Kaunas, Savanorių pr. 235-4
 Matininkas(-ė) GAILINTAS RAUDONIUS, kvalifikacijos pažymėjimo Nr. 2M-M-2118

**KELIO / GATVĖS ATITVARŲ, TRIUKŠMO SIENUČIŲ, ŽELDYNŲ, PĖSČIŲJŲ IR DVIRAČIŲ TAKŲ, ELEKTROS APŠVIETIMO TINKLO
 KADASTRO DUOMENYS**

Pavadinimas Malūno gatvė
 Kelio reikšmė
 Kelio numeris 37AM
 Kadastro duomenų nustatymo data 2019-09-26

Kelio sudėtinės dalies pavadinimas	Ruožo su vienodais kelio dangos ir sankasos pločiais ir tipais pradžia		Ruožo su vienodais kelio dangos ir sankasos pločiais ir tipais pabaiga		Medžiaga/ Dangos rūšis	Mato vienetas	Kiekis	Kelio pusė (kairė, dešinė)	Elektros apšvietimo tinklo tipas	Laidininko skerspjūvis	Metai							
	koordinatės		koordinatės								Statybos	Rekonstravimo	Kapitalinio remonto	Paprasčio remonto				
	atskaitos duomeny	X	Y	taško Nr.											atskaitos duomeny	X	Y	
1	2	3	4	5	6	7	8	9	10	11	12	13	14	15	16	17	18	19
Bordūras 1-3	1	0.000	6155402,42	570741,12	3	0,012	6155397,9	570752,54	Betonas	kv. m	0,36	Dešinė			1954			
Bordūras 1-3	1	0.000	6155402,42	570741,12	3	0,012	6155397,9	570752,54	Betonas	kv. m	0,36	Kairė			1954			
Pėsčiųjų (dviračių) takas 1-3	1	0.000	6155402,42	570741,12	3	0,012	6155397,9	570752,54	Betono trinkelės	kv. m	7,21	Kairė			1954			




* 1 1 0 5 4 3 9 7 7 7 *

1	2	3	4	5	6	7	8	9	10	11	12	13	14	15	16	17	18	19
Pėsčiųjų (dviračių) takas 1-3	1	0.000	6155402,42	570741,12	3	0,012	6155397,9	570752,54	Betono trinkelės	kv. m	11,5	Dešinė			1954			
															1954			

Matininkas

[Signature] GAILINTAS RAUDONIS



* 1 1 0 5 4 3 9 7 7 7 *