



## ROKIŠKIO RAJONO SAVIVALDYBĖS ADMINISTRACIJOS VIEŠŲJŲ PIRKIMŲ KOMISIJA

Sąjūdžio a. 1, LT-42136 Rokiškis, tel. +370 458 51 948, el. p. [a.krasauskas@rokiskis.lt](mailto:a.krasauskas@rokiskis.lt).

Tiekėjams

2025- Nr. VPSD-  
į 2025-10-23 pranešimą 405332,  
2025-10-27 pranešimą 406708

### DĖL PĖSČIŲJŲ IR DVIRAČIŲ TAKŲ ROKIŠKIO MIESTO PANDĖLIO GATVĖJE KAPITALINIO REMONTO DARBŲ PIRKIMO

**Klausimas.** Pandėlio I etapas. Sąnaudų kiekių žiniaraštis, skyrius žemės darbai pozicija 2.2 ir 2.4 plotų planiravimas mechanizuotai ir rankiniu būdu. Bendra planiravimo kvadratura 3 423 m<sup>2</sup>, tačiau susumavus įrengiamų dangų plotus, planiravimo kiekis yra per didelis. Prašome paaiškinti neatitikimą.

**Atsakymas.** Sąnaudų kiekių žiniaraštyje Eil. Nr. 2.3 ir 2.4 nurodyti kiekiai yra patikslinti.

**Klausimas.** Pandėlio I etapas. Sąnaudų kiekių žiniaraštis, skyrius žemės darbai pozicija 2.5 ir 2.5 žemės sankasos tankinimas mechanizuotai ir rankiniu būdu, bendras kiekis – 721 m<sup>3</sup>. Jeigu vertinti kiekių žiniaraščio sankasos plotą, tai yra 3 423 m<sup>2</sup>, sankasos tankinimo kiekis turėtų būti apie 1 027 m<sup>3</sup>. Prašome paaiškinti neatitikimą.

**Atsakymas.** Sąnaudų kiekių žiniaraštyje Eil. Nr. 2.5 ir 2.6 nurodyti kiekiai yra patikslinti.

**Klausimas.** Pandėlio I etapas. Sąnaudų kiekių žiniaraštis, skyrius Dviračių tako dangos konstrukcijos įrengimas, pozicija 3.3 Šalčiui neįtraus sluoksni įrengimas h-0,22 m – 527,3 m<sup>3</sup>. Bendras šios įrengiamos dangos plotas 1 498 m<sup>2</sup>. Įrengiamo šalčiui neįtraus sluoksnio apie 2 397 m<sup>2</sup>. Prašome paaiškinti neatitikimą.

**Atsakymas.** Sąnaudų kiekių žiniaraštyje Eil. Nr. 3.3 nurodytas kiekis yra patikslintas. Atkreipiame dėmesį, kad šalčiui neįtraus sluoksnio įrengimo kiekis skaičiuojamas pagal sankasos plotą ir papildomai įvertinant sankasos nuolydį.

**Klausimas.** Pandėlio II etapas. Sąnaudų kiekių žiniaraštis, skyrius žemės darbai pozicija 2.2 ir 2.4 plotų planiravimas mechanizuotai ir rankiniu būdu. Bendra planiravimo kvadratura 2 577 m<sup>2</sup>, tačiau susumavus įrengiamų dangų plotus, planiravimo kiekis yra per didelis. Prašome paaiškinti neatitikimą.

**Atsakymas.** Sąnaudų kiekių žiniaraštyje Eil. Nr. 2.3 ir 2.4 nurodyti kiekiai yra patikslinti.

**Klausimas.** Pandėlio II etapas. Sąnaudų kiekių žiniaraštis, skyrius žemės darbai pozicija 2.5 ir 2.5 žemės sankasos tankinimas mechanizuotai ir rankiniu būdu, bendras kiekis – 513 m<sup>3</sup>. Jeigu vertinti kiekių žiniaraščio sankasos plotą, tai yra 2 577 m<sup>2</sup>, sankasos tankinimo kiekis turėtų būti apie 773 m<sup>3</sup>. Prašome paaiškinti neatitikimą.

**Atsakymas.** Sąnaudų kiekių žiniaraštyje Eil. Nr. 2.5 ir 2.6 nurodyti kiekiai yra patikslinti.

**Klausimas.** Pandėlio II etapas. Sąnaudų kiekių žiniaraštis, skyrius Pėsčiųjų tako dangos konstrukcijos įrengimas, pozicija 3.6 Šalčiui neįtraus sluoksni įrengimas – 333,7 m<sup>3</sup>. Pagal dangų

skersinius profilius, įrengiamas h-0,19 m. Bendras šios įrengiamos dangos plotas 948 m<sup>2</sup>. Įrengiamo šalčiui nejautraus sluoksnio apie 1 756 m<sup>2</sup>. Prašome paaiškinti neatitikimą.

**Atsakymas.** Sąnaudų kiekių žiniaraštyje Eil. Nr. 3.6 nurodytas kiekis yra patikslintas. Atkreipiame dėmesį, kad šalčiui nejautraus sluoksnio įrengimo kiekis skaičiuojamas pagal sankasos plotą ir papildomai įvertinant sankasos nuolydį.

**Klausimas.** Pandėlio III etapas. Sąnaudų kiekių žiniaraštis, skyrius žemės darbai pozicija 2.2. ir 2.4 plotų planiravimas mechanizuotai ir rankiniu būdu. Bendra planiravimo kvadratūra 5 967,4 m<sup>2</sup>, tačiau susumavus įrengiamų dangų plotus, planiravimo kiekis yra per didelis. Prašome paaiškinti neatitikimą.

**Atsakymas.** Sąnaudų kiekių žiniaraštyje Eil. Nr. 2.3. ir 2.4. nurodyti kiekiai yra patikslinti.

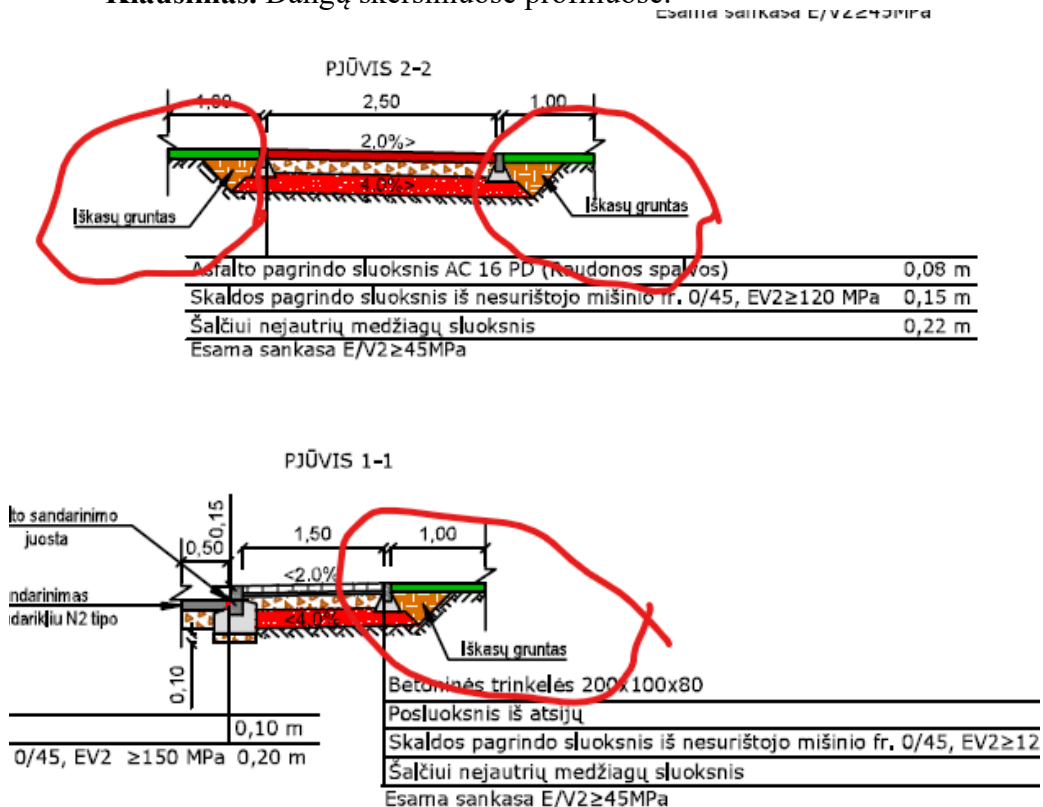
**Klausimas.** Pandėlio III etapas. Sąnaudų kiekių žiniaraštis, skyrius žemės darbai pozicija 2.5. ir 2.6 žemės sankasos tankinimas mechanizuotai ir rankiniu būdu, bendras kiekis – 1 193,7 m<sup>3</sup>. Jeigu vertinti pateiktą kiekių žiniaraščio sankasos plotą, tai yra 5 967,4 m<sup>2</sup>, sankasos tankinimo kiekis turėtų būti apie 1 793 m<sup>3</sup>. Prašome paaiškinti neatitikimą.

**Atsakymas.** Sąnaudų kiekių žiniaraštyje Eil. Nr. 2.5 ir 2.6 nurodyti kiekiai yra patikslinti.

**Klausimas.** Pandėlio II etapas. Sąnaudų kiekių žiniaraštis, skyrius Pėsčiųjų tako dangos konstrukcijos įrengimas, pozicija 3.6 Šalčiui nejautraus sluoksni įrengimas – 814,2 m<sup>3</sup>. Pagal dangų skersinius profilius, įrengiamas h-0,19 m. Bendras šios įrengiamos dangos plotas 2 313 m<sup>2</sup>. Įrengiamo šalčiui nejautraus sluoksnio apie 4 285 m<sup>2</sup>. Prašome paaiškinti neatitikimą.

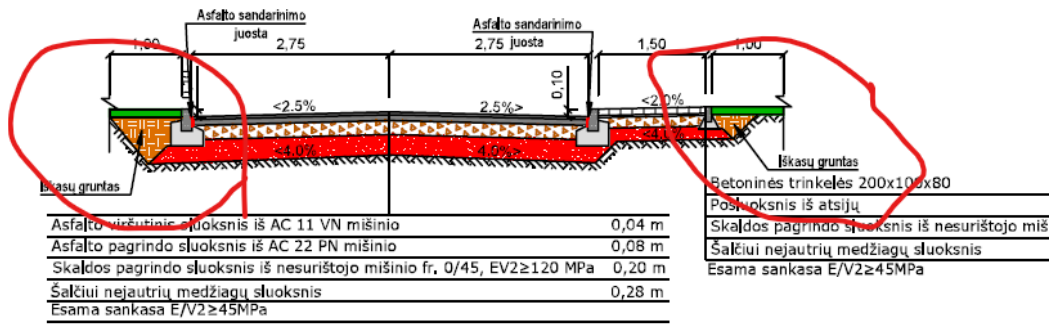
**Atsakymas.** Sąnaudų kiekių žiniaraštyje Eil. Nr. 3.6. nurodytas kiekis yra patikslintas. Atkreipiame dėmesį, kad šalčiui nejautraus sluoksnio įrengimo kiekis skaičiuojamas pagal sankasos plotą ir papildomai įvertinant sankasos nuolydį.

**Klausimas.** Dangų skersiniuose profiliuose:



PJŪVIS 2-2

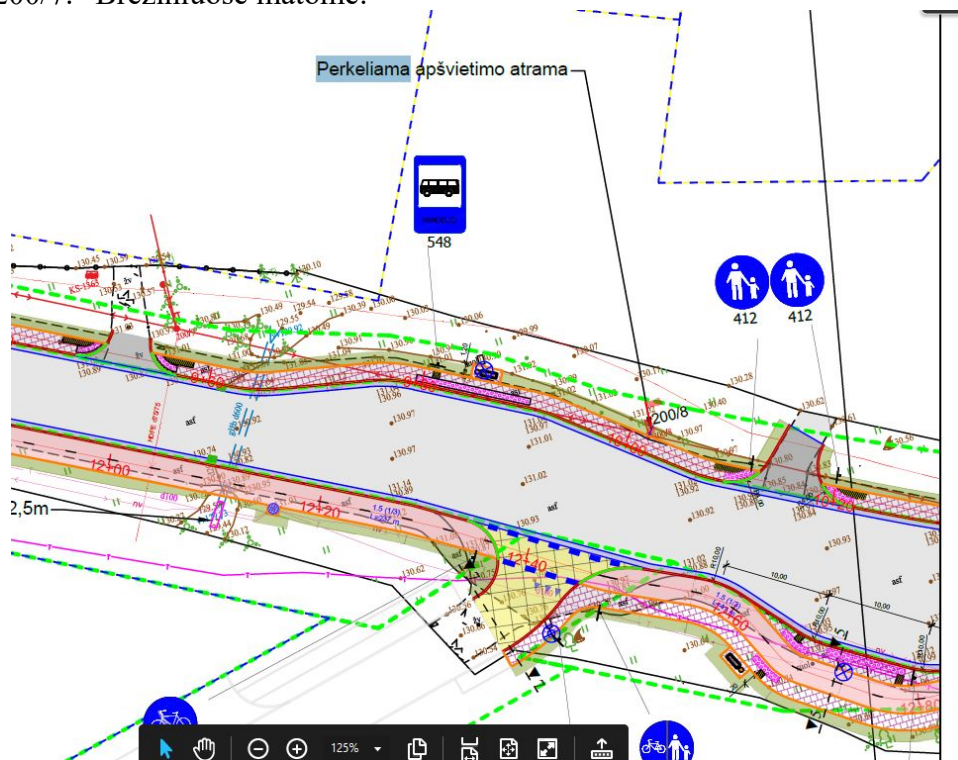
PJUVIS 7-7



Prašome Perkančiosios organizacijos patikslinti, kur kiekių žiniaraščiuose įvertinti šie darbai?

**Atsakymas.** Iškasų gruntas sąnaudų kiekių žiniaraštyje yra įtrauktas: I etapo – Eil. Nr. 3.4, II ir III etapo – Eil. Nr. 3.7.

**Klausimas.** Projekto sprendiniuose (cituojuame) „Perkeliamos apšvietimo atramos Nr. 200/8 ir Nr. 200/7.“ Brėžiniuose matome:





**DETALŪS METADUOMENYS**

<b>Dokumento sudarytojas (-ai)</b>	Rokiškio rajono savivaldybės administracija 188772248, Sąjūdžio a.1, LT-42136 Rokiškis
<b>Dokumento pavadinimas (antraštė)</b>	DĖL PĖSČIŲJŲ IR DVIRAČIŲ TAKŲ ROKIŠKIO MIESTO PANDELIO GATVĖJE KAPITALINIO REMONTO DARBŲ PIRKIMO
<b>Dokumento registracijos data ir numeris</b>	2025-10-28 Nr. VPSD-602
<b>Dokumento gavimo data ir dokumento gavimo registracijos numeris</b>	–
<b>Dokumento specifikacijos identifikavimo žymuo</b>	ADOC-V1.0
<b>Parašo paskirtis</b>	Pasirašymas
<b>Parašą sukūrusio asmens vardas, pavardė ir pareigos</b>	Justina Balaišienė, Vyriausiasis specialistas, Viešųjų pirkimų skyrius
<b>Sertifikatas išduotas</b>	JUSTINA BALAIŠIENĖ LT
<b>Parašo sukūrimo data ir laikas</b>	2025-10-28 11:42:10 (GMT+02:00)
<b>Parašo formatas</b>	XAdES-T
<b>Laiko žymoje nurodytas laikas</b>	2025-10-28 11:42:26 (GMT+02:00)
<b>Informacija apie sertifikavimo paslaugų teikėją</b>	RCSC IssuingCA-2, VI Registru Centras - i.k. 124110246 LT
<b>Sertifikato galiojimo laikas</b>	2025-04-14 14:49:42 – 2027-04-14 14:49:42
<b>Informacija apie būdus, naudotus metaduomenų vientisumui užtikrinti</b>	"Registravimas" paskirties metaduomenų vientisumas užtikrintas naudojant "RCSC IssuingCA-2, VI Registru Centras - i.k. 124110246 LT" išduotą sertifikatą "DBSIS, Informatikos ir ryšių departamentas prie Lietuvos Respublikos vidaus reikalų ministerijos, i.k.188774822 LT", sertifikatas galioja nuo 2025-05-16 11:31:08 iki 2028-05-15 11:31:08
<b>Pagrindinio dokumento priedų skaičius</b>	–
<b>Pagrindinio dokumento priedamų dokumentų skaičius</b>	–
<b>Priedamo dokumento sudarytojas (-ai)</b>	–
<b>Priedamo dokumento pavadinimas (antraštė)</b>	–
<b>Priedamo dokumento registracijos data ir numeris</b>	–
<b>Programinės įrangos, kuria naudojantis sudarytas elektroninis dokumentas, pavadinimas</b>	DBSIS, versija 3.5.85.4
<b>Informacija apie elektroninio dokumento ir elektroninio (-ių) parašo (-ų) tikrinimą (tikrinimo data)</b>	Atitinka specifikacijos keliamus reikalavimus. Visi dokumente esantys elektroniniai parašai galioja (2025-10-28 13:55:12)
<b>Paieškos nuoroda</b>	–
<b>Papildomi metaduomenys</b>	Nuorašą suformavo 2025-10-28 13:55:12 DBSIS