

**KLAIPĖDOS RAJONO SAVIVALDYBĖS
ADMINISTRACIJA**

Suinteresuotiems tiekėjams
(siunčiama CVP IS priemonėmis)

2025-11- Nr.

DĖL RINKOS KONSULTACIJOS

Centrinės perkančiosios organizacijos funkcijas vykdanči Klaipėdos rajono savivaldybės administracija planuoja atlikti tarptautinės vertės pirkimą „*Eketės, Kalotės piliakalnio su gyvenvieta (u. k. KVR 23771), Radailių k., Sendvario sen., Klaipėdos r. sav., tvarkymo ir pritaikymo lankymui projekto parengimas ir projekto vykdymo priežiūra*“ atviro konkurso būdu (toliau – Pirkimas).

Vadovaudamasi Lietuvos Respublikos viešųjų pirkimų įstatymo 27 straipsnio nuostatomis, Perkančioji organizacija prašo nepriklausomų ekspertų, institucijų arba rinkos dalyvių (toliau – *Ūkio subjektai*) suteikti konsultacijas:

Konsultacijos objektas	<ul style="list-style-type: none">Techninė specifikacija (žr. priedas Nr. 2); Prašymas tiekėjams pateikti komentarus, pasiūlymus, pastabas ar rekomendacijas <i>dėl būsimą pirkimo objekto</i> .
Konsultacijos tikslas	<ul style="list-style-type: none">Iki pirkimo pradžios informuoti rinkos dalyvius bei kitus suinteresuotus asmenis apie būsimą pirkimą ir sudaryti sąlygas jiems pateikti komentarus, pasiūlymus, pastabas ar rekomendacijas <i>dėl būsimą pirkimo objekto</i>, siekiant tinkamai pasirengti Pirkimo procedūroms.Kartu skelbiama <i>techninė specifikacija</i>, kuriai sudaroma galimybė pateikti komentarus, pasiūlymus, pastabas ar rekomendacijas.Informacija apie šią Konsultaciją skelbiama CVP IS.
Pastabos (pasiūlymai)	<ul style="list-style-type: none">Savo komentarus, pasiūlymus, pastabas, rekomendacijas Konsultacijos dalyviai teikia užpildydami formą (priedas Nr. 1).Rinkos konsultaciją prašome pateikti Centrinės viešųjų pirkimų informacinės sistemos (toliau – CVP IS) susirašinėjimo grafoje siųsdami pranešimą ir prisegdami savo raštą su savo komentarais, pasiūlymais, pastabomis ar rekomendacijomis).
Konsultacijos su rinka forma, laikas bei pastabų ir pasiūlymų pateikimo terminas	<p>Išankstinės konsultacijos būdas: CVP IS priemonėmis (vykdoma)</p> <ul style="list-style-type: none">Konsultacija vykdoma CVP IS priemonėmis Viešųjų pirkimų tarnybos nustatyta tvarka prašant pateikti komentarus, siūlymus, pastabas ir rekomendacijas, kurias Perkančioji organizacija <u>įvertins ir priims sprendimą dėl jų</u>.Tiekėjai prašomi nuo rinkos konsultacijos paskelbimo CVP IS ne vėliau kaip iki 2025-12-04 12:00 val. pateikti savo komentarus, pasiūlymus, pastabas ar rekomendacijas CVP IS priemonėmis.Komentarai, pasiūlymai, pastabos ar rekomendacijos, gauti pasibaigus aukščiau nurodytam terminui, gali būti nenagrinėjami.Esant poreikiui, Perkančioji organizacija gali pratęsti aukščiau nurodytus terminus paviešindama pranešimą CPV IS.Konsultacijos metu gautos informacijos apibendrinimas, nenurodant tokią informaciją pateikusių tiekėjo, bus paskelbtas CVP IS. <p>Išankstinės konsultacijos būdas: Rengiant nuotolinius susitikimus</p>

	<ul style="list-style-type: none"> • Esant poreikiui, Perkančioji organizacija pasilieka teisę rinkos konsultaciją tęsti nuotoliniu būdu, į kurią būtų kviečiami norą išreikšę tiekėjai ir prie CVPIS prisijungę tiekėjai. • Apie nuotolinę konsultaciją (jei ji bus vykdoma) ir su ja susijusias aplinkybes informacija bus pateikta atskiru pranešimu per CVP IS. • Viešoji konsultacija bus vykdoma nuotoliniu būdu „Microsoft Teams“ priemonėmis.
Pirkimo objekto apžiūra	Pirkimo objekto apžiūra: nenumatoma.
Suinteresuotų asmenų informavimas, konfidencialumas	<ul style="list-style-type: none"> • Komentarai, klausimai, pastabos, rekomendacijos teikiamos, susirašinėjimas vykdomas, susitikimas vyksta (jei jis bus rengiamas) ir kt. rinkos konsultacijos procedūros vykdomos lietuvių kalba. • Rinkos konsultacija nėra skelbimas apie Pirkimą ar išankstinis skelbimas apie Pirkimą. Šios rinkos konsultacijos paskelbimu tiekėjai nėra kviečiami varžytis dėl Pirkimo sutarties. Dalyvavimas rinkos konsultacijoje yra neatlygintinas, nesuteikiantis pirmenybinio statuso dalyvaujant Pirkime ar kituose pirkimuose. Jokios išlaidos dalyviams neatlyginamos, kompensacijos nemokamos, dalyvavimas rinkos konsultacijoje neturi įtakos ir nesuteikia dalyviui prioriteto/pirmenybės viešiesiems pirkimams, kurie bus skelbiami ateityje, ar jų rezultatams. • Visi CVP IS priemonėmis pateikti nuasmeninti tiekėjų klausimai, susiję su konsultacijos objektu, ir Perkančiosios organizacijos priimti sprendimai po susitikimo bus paviešinti CVP IS prie rinkos konsultacijos dokumentų ne vėliau kaip iki Pirkimo pradžios. • Pateikdamas informaciją, tiekėjas turi iš anksto nurodyti, kuri jo pateiktos informacijos dalis yra konfidenciali. Tiekėjui nenurodžius informacijos dalies, kuri turi būti laikoma konfidencialia, Perkančioji organizacija pasilieka teisę viešai skelbti visą gautą informaciją, išskyrus duomenis, kurie, vadovaujantis teisės aktų reikalavimais, yra neviešinami. • Dalyvavimas teikiant rinkos konsultacijas nepanaikina teisės ateityje teikti pasiūlymą viešajame pirkime. Rinkos konsultacijos metu gauta informacija, nepažeidžiant Lietuvos Respublikos viešųjų pirkimų įstatymo reikalavimų, bus naudojama priimant sprendimus dėl Pirkimo organizavimo ir vykdymo.
Kontaktiniai asmenys:	<p>Asmuo, atsakingas už procedūrų CVP IS vykdymą – Toma Skomantienė, Viešųjų pirkimų skyriaus vyriausioji specialistė, tel. +370 610 026 29, el. p. toma.skomantiene@klaipedos-r.lt</p> <p>Asmuo, atsakingas už Pirkimo objektą – 1.6. Sonata Šmatauskienė, Architektūros ir teritorijų planavimo skyriaus patarėja (kultūros paveldo apsauga), tel.: +370 618 45 035, el. p. sonata.smatauskiene@klaipedos-r.lt.</p>
PRIDEDAMA:	<ol style="list-style-type: none"> 1. Pasiūlymų forma rinkos konsultacijai; 2. Techninė specifikacija.

Viešųjų pirkimų skyrius

PRIEDAS NR. 1 PASIŪLYMŲ FORMA

Komentari, klausimai, pastabos, rekomendacijos dėl Pirkimo objekto:

1.....(įrašo tiekėjas);

2.....(įrašo tiekėjas);

3.....(įrašo tiekėjas);

....

Komentari, klausimai, pastabos, rekomendacijos Pirkimo Techninei specifikacijai:

1.....(įrašo tiekėjas);

2.....(įrašo tiekėjas);

....

PATVIRTINTA
 Administracijos direktorius
 Jevgenijus Bardauskas
 2025 m. lapkričio d.

**PIRKIMO „EKETĖS, KALOTĖS PILIAKALNIO SU GYVENVIETE (U. K. KVR 23771),
 RADAILIŲ K., SENDVARIO SEN., KLAIPĖDOS R. SAV., TVARKYMO IR PRITAIKymo
 LANKYMOI PROJEKTO PARENGIMAS IR PROJEKTO VYKDYMO PRIEŽIŪRA“
 TECHNINĖ SPECIFIKACIJA**

I. BENDRA INFORMACIJA APIE SUTARTIES OBJEKTĄ

1. STATYTOJAS (UŽSAKOVAS)	Klaipėdos rajono savivaldybės administracija, Klaipėdos g. 2 LT-96130 Gargždai
2. PROJEKTO PAVADINIMAS	Eketės, Kalotės piliakalnio su gyvenvieta (u. k. KVR 23771), Radailių k., Sendvario sen., Klaipėdos r. sav., tvarkymo ir pritaikymo lankymui projektas (toliau – Projektas)
3. ŽEMĖS SKLYPŲ DUOMENYS:	Registro Nr. 44/3466538, unikalus Nr. 4400-6299-6614, kadastrinis Nr. 5558/0001:443, paskirtis – konservacinė; žemės sklypo naudojimo būdas: kultūros paveldo objektų žemės sklypai, plotas – 14,5910 ha. Valstybinė žemė, kurioje nesuformuoti žemės sklypai (žr. schemeje)
4. STATINIO PROJEKTO RŪŠIS	1. Tvarkybos darbų projektas; 2. Tvarkomųjų statybos darbų projektas.
5. STATINIO FUNCINĖ RŪŠIS	Funkcinė paskirtis nekeičiama
6. KULTŪROS PAVELDO OBJEKTO APIBŪDINIMAS, ESAMA PADĖTIS	Kultūros vertybių registro duomenys https://kvr.kpd.lt/#/static-heritage-detail/c452066c-f738-4a38-86c6-8201f016c80a
7. TVARKYBOS DARBŲ RŪŠIS	Projektinės dokumentacijos rengimo metu projektuotojas, vadovaudamasis paveldo tvarkybos reglamento PTR 3.08.01:2013 „Tvarkybos darbų rūšys“ nustato ir parenka tvarkybos darbų rūšį.
8. STATYBOS DARBŲ RŪŠIS	Projektinės dokumentacijos rengimo metu projektuotojas, vadovaudamasis statybos techninio reglamento STR 1.01.08.2002 „Statinio statybos rūšys“ nuostatomis nustato ir parenka statybos darbų rūšį.

**II. PROJEKTAVIMO PASLAUGŲ APIMTIS, TRUKMĖ IR STATYTOJO (UŽSAKOVO)
 PATEIKIAMY DUOMENYS**

9. PROJEKTAVIMO PASLAUGŲ APIMTYS	1. Parengiamieji darbai ir tyrimai: 1.1. duomenų apie kultūros paveldo objektą - Eketės, Kalotės piliakalnio su gyvenvieta (u. k. KVR 23771), Radailių k.,
--	---

Sendvario sen., Klaipėdos r. sav. - mokslinės, istorinės, ankščiau atliktų tyrimų medžiagos surinkimas, apibendrinimas, projektuojamos teritorijos esamos būklės nustatymas natūroje (reljefo, kultūrinio sluoksnio, objekto elementų būklės ir sužalojimų, želdinių ir kitų elementų vertinimas), priešprojektiniai darbai;

1.2. topografinio plano parengimas;

1.3. inžinerinių geologinių tyrimų atlikimas (jeigu reikia);

1.4. archeologinių tyrimų poreikio ir jų apimtys, vietų ir pobūdžio nustatymas; projektinę dokumentaciją suderinti KPD Mokslinėje archeologijos komisijoje prie LR KM;

1.5. esamų želdinių būklės įvertinimas: sudaryti esamų medžių ir krūmų rūšių bei kertamų medžių ir krūmų rūšių taksoraščius, suvestines, kertamus medžius pažymėti natūroje ir projekto brėžiniuose.

2. Projektiniai pasiūlymai (PP);

3. Tvarkybos darbų projektas (TvDP).

Tvarkybos darbų projektą rengti vadovaujantis Lietuvos Respublikos nekilnojamojo kultūros paveldo apsaugos įstatymo, Paveldo tvarkybos reglamento PTR 3.06.01:2014 „Kultūros paveldo tvarkybos darbų projektų rengimo taisyklės“, PTR 2.13.01:2022 „Archeologinio kultūros paveldo tvarkyba“ ir kitų LR galiojančių teisės aktų nuostatomis.

Pastaba: Tvarkybos darbų projekto sprendiniai (detalės ir mazgai) turi būti išsamiai detalizuoti tvarkybos darbų projekto sprendinių brėžiniuose ir aprašyti techniniuose reikalavimuose bei specialiosiose technologijose. Tvarkybos darbų projekto sprendinių tikslinimas darbo brėžiniais tvarkybos darbų metu atliekamas ir vietose, kurių dėl objekto būklės ar paslėptuose vietose projektavimo darbų metu ištirti galimybių nebuvo, kartu apsprendžiant su tuo susijusius projekte pateiktus sprendinius.

4. Tvarkomųjų statybos darbų projektas (TvSDP).

Tvarkomųjų statybos darbų projektą rengti vadovaujantis Lietuvos Respublikos statybos įstatymo ir STR1.04.04:2017 „Statinio projektavimas, projekto ekspertizė“ ir kitų LR galiojančių teisės aktų nuostatomis. Supaprastinto projekto apimtis ir detalumas turi būti pakankamas statytojo sumanymui suprasti, statinio statybos skaičiuojamajai kainai nustatyti, Projekto bendrajai ir specialiajai (paveldosaugos) ekspertizėms atlikti, statybą leidžiančiam dokumentui gauti (jei taikoma), rangos darbams pirkti. Projektavimo metu turi būti atliktos visuomenės informavimo apie numatomą statinių projektavimą procedūros, gauti visi reikalingi derinimai ir pritarimai.

	<p>5. Tvarkybos darbų ir tvarkomųjų statybos darbų skaičiuojamosios kainos nustatymas;</p> <p>6. Kiti projektų parengimui būtini dokumentai, numatyti PTR, STR ir kituose teisiniuose dokumentuose, reglamentuojančiuose TvDP ir TvSDP rengimą.</p> <p>Į projektavimo paslaugos apimtį įeina Projektų pataisymai pagal Statytojo (Užsakovo) pastabas, pagal Projektų ekspertizės aktų privalomas pastabas, pagal Projektus tikrinusių institucijų, subjektų (jų padalinių) pastabas, taip pat Projektų klaidų, pastebėtų statybos metu, taisymai.</p> <p>Šie pataisymai neapima keitimų ir (ar) papildymų, kurie gali būti daromi Statytojo (Užsakovo) iniciatyva arba dėl objektyvių nenumatytų aplinkybių.</p> <p>Visi Projekto sudėtyje esantys dokumentai, kuriuose yra fizinių asmenų asmens duomenys, privalo būti nuasmeninti.</p>
<p>10. PROJEKTINĖJE DOKUMENTACIJOJE NUMATOMI SPRENDINIAI</p>	<p>Projektinės dokumentacijos rengimo tikslas – išsaugoti Eketės, Kalotės piliakalnį su gyvenvietė (u. k. KVR 23771), Radailių k., Sendvario sen., Klaipėdos r. sav., jo vertingąsias savybes, pritaikyti piliakalnį rekreacijai, turizmui, pažintiniams ir pramoginiams gyventojų ir lankytojų poreikiams:</p> <p>1. numatyti apsaugos priemonės nuo mechaninės erozijos: laiptus, tiltelius, pėsčiųjų takus, terasuotus pėsčiųjų takus, apžvalgos aikšteles; projekto sprendiniuose numatyti takų sužiedinimą, siekiant sureguliuoti lankytojų srautus, užtikrinti patogų judėjimą ir lankomų objektų pasiekiamumą*;</p> <p><i>*Numatomų projektuoti preliminari takų schema pridedama.</i></p> <p>2. pateikti paviršinės erozijos židinių panaikinimo sprendinius – išvažinėtų, ištryptų, eroduojančių plotų užpylimas, sutvirtinimas, esamų reljefo sužalojimų sutvarkymas ir kt.;</p> <p>3. numatyti vėjovartų, vėjalaužų ir sausuolių šalinimą; specialiuosius miško, krūmų ir trako kirtimus piliakalnio ir gyvenvietės teritorijoje, nuo šlaitų, pylimų ir gynybinių griovių (paliekami tik stabilūs medžiai su esamomis lajomis); šienavimą, siekiant išryškinti piliakalnio siluetą ir atverti apžvalgai vaizdingas panoramas į Eketės upelio senvagę, slėnį ir Laukžemio tvenkinį, vizualinę jungtį su buvusią senovės gyvenvietę; suformuoti žolinę augmeniją visoje piliakalnio teritorijoje ir jos aplinkoje;</p> <p>4. suprojektuoti pritaikymo lankymui infrastruktūros įrenginius ir statinius:</p> <p>4.1. informacinius standus, pristatančius svarbius istorinius objektus, jų aplinką: piliakalnio pilį, piliakalnio gyvenvietę, Antrojo pasaulinio karo palikimą piliakalnio teritorijoje, Eketės</p>

	<p>dvarą ir malūną, Martino Gvildžio karčemą, senojo kelio trasą ir kt.</p> <p>4.2. krypties rodykles, ženklus ir paminklinius riboženklus;</p> <p>4.3. suolus, dviračių stovus, ugniavietę, užtvarus automobiliams parkavimo aikštelėje;</p> <p>4.4. aikštelės centre meninę edukacinę kompoziciją, simbolizuojančią baltų kultūrą (galėtų būti naudojamas Slengių herbe vaizduojamos segės motyvas**, iš didelių akmenų sukurtas saulės laikrodis ar kitas simbolis);</p> <p><i>**Slengių herbas ir jo aprašymas pridedamas.</i></p> <p>5. suprojektuoti pėsčiųjų tiltą (lieptą) per Eketės upelį, siekiant užtikrinti patogų patekimą iš piliakalnio į aikštelę ir renginių erdvę, esančią žemiau dambos (pietvakarinėje pusėje);</p> <p>6. esamoje automobilių parkavimo aikštelėje numatyti atliekų konteinerio ir biotualetų įrengimo vietą su uždanga;</p> <p>7. piliakalnio prieigose numatyti vietą vėliavų stiebams (2-3 vnt.) įrengti;</p> <p>8. numatyti apsaugos priemones (užtvaras) nuo motociklų, keturračių ir kt. transporto priemonių patekimo į piliakalnio su gyvenviete teritoriją.</p> <p>9. Kiti darbai, kurių poreikis nustatomas tyrimų ir projektavimo metu.</p>
<p>11. REIKALAVIMAI PASLAUGOMS</p>	<p>1. Projektuojant tvarkymo priemones, infrastruktūrą, būtina išsaugoti bendrą kraštovaizdžio struktūrą ir jo estetinę vertę, erdvinį raiškumą, atsižvelgti į kraštovaizdžio gamtinius, kultūrinius bei istorinius teritorijos savitumus.</p> <p>2. Visos siūlomos tvarkymo ir pritaikymo lankymui priemonės, infrastruktūra turi derėti kraštovaizdyje ir tarpusavyje, turi būti ne tik estetiška, bet ir ilgaamžė, atspari vandalizmui ir aplinkos poveikiui, ergonomiška, patogi naudoti lankytojams.</p> <p>3. Pasiūlyti paprastus, bet originalius sprendimus, siekiant sukurti ilgaamžę infrastruktūrą, sudarant galimybę ją naudoti, prižiūrėti minimaliomis sąnaudomis.</p> <p>4. Projektuojant infrastruktūros elementus, privalu įvertinti kokybės, vaizdo ir kainos santykį (jis turi būti optimalus), atsižvelgiant į būsimus priežiūros kaštus.</p> <p>5. Įvertinti ir pagal galimybes numatyti objekto pritaikymą neįgaliesiems.</p> <p>6. Projektinės dokumentacijos sprendiniai turi nepažeisti objekto vertingųjų savybių, nedaryti neigiamo poveikio kraštovaizdžiui.</p> <p>7. Tvarkybos darbų ir tvarkomųjų statybos darbų vykdymą suprojektuoti etapais.</p>
<p>12. TECHNINIŲ SPRENDIMŲ BEI</p>	<p>Visi dokumentai turi būti parengti vadovaujantis Lietuvos Respublikoje galiojančiais teisės aktais, reglamentuojančiais</p>

<p>SPECIFIKACIJŲ REIKALAVIMAI, DETALUMO BEI KOMPLEKTAVIMO REIKALAVIMAI</p>	<p>tvarkybos darbus ir tvarkomuosius statybos darbus. Parengtiems dokumentams, atstovaudamas Statytoją (Užsakovą) pagal įgaliojimą, Paslaugų teikėjas turi gauti pritarimus (suderinimus) iš atitinkamų įstaigų, įmonių ir viešojo administravimo subjektų teisės aktų nustatyta tvarka; statybą leidžiantį dokumentą, suteikiantį teisę atlikti tvarkomuosius statybos darbus (jei taikoma) bei tvarkybos darbų leidimą.</p>
<p>13. KITOS BŪTINOS SĄLYGOS PROJEKTUI PARENGTI</p>	<ul style="list-style-type: none"> - Gauti projektavimo sąlygas, specialiuosius reikalavimus ir kitus projekto rengimui būtinus dokumentus; - Projektų sprendiniai turi būti ekonomiškai pagrįsti ir racionalūs. Taikyti objekto vertingąsias savybes apsaugančius projektinius sprendinius. - Projektų techninės specifikacijos turi būti parašyti konkrečiai šiai projektinei dokumentacijai, išsamios ir detalios. Statinio projekte, techninėje specifikacijoje negali būti nurodytas konkretus modelis ar šaltinis, konkretus procesas ar prekės ženklas, patentas, tipai, konkreti kilmė ar gamyba, dėl kurių tam tikroms įmonėms ar tam tikriems produktams būtų sudarytos palankesnės sąlygos arba jie būtų atmesti. - Projektinės dokumentacijos klaidų, neatitikimų normatyviniams dokumentams neatlygintinas taisymas per sutartyje nurodytą terminą. - Paslaugos teikėjas, prieš teikdamas pasiūlymą, privalo vietoje susipažinti su esama būkle. - Teikėjas visus iškilusius klausimus ir problemas, susijusias su šioje techninėje specifikacijoje nustatytų tikslų ir užduočių vykdymu, turi spręsti savarankiškai (savo pastangomis), tačiau galutinius sprendimus priimti tik suderinus su Statytoju (Užsakovu); - Statytojui (Užsakovui) raštu pareikalavus, po sutarties, kurios pagrindu buvo atlikti šioje techninėje specifikacijoje numatyti darbai, įvykdymo perskaičiuoti statinio statybos skaičiuojamąją kainą (statinio projekto įgyvendinimo kainą) pagal einamųjų metų, kuriais numatoma statinio statybos pradžia, rinkos kainas, t. y. atsižvelgiant į rinkos kainų lygį skaičiuojamuoju – statinio projekto įgyvendinimo pradžios laikotarpiu.
<p>14. NEKILNOJAMOSIOS KULTŪROS PAVELDO VERTYBĖS</p>	<p>Projektinius pasiūlymus bei projektinius sprendinius Projektuotojas privalo suderinti su Kultūros paveldo departamentu prie Kultūros ministerijos Klaipėdos teritoriniu skyriumi ir Statytoju (Užsakovu).</p>

<p>APSAUGOS REIKALAVIMAI</p>	<p>Projektuotojas privalo suprojektuoti archeologinių tyrimų poreikį ir jų apimtį, vietas ir Projektinę dokumentaciją suderinti Mokslinėje archeologijos komisijoje prie KPD.</p>
<p>15. KITI DERINIMAI, LEIDIMO GAVIMAS</p>	<p>Kiti derinimai:</p> <ul style="list-style-type: none"> - parengtus Projektinius pasiūlymus pristatyti Statytojui (Užsakovui) ir vietos bendruomenei, kitoms suinteresuotoms grupėms ir pataisyti Projektinius pasiūlymus pagal gautas pagrįstas ir motyvuotas pastabas; - parengtą Projektą pristatyti Statytojui (Užsakovui) ir vietos bendruomenei, kitoms suinteresuotoms grupėms ir pataisyti Projektą pagal gautus pagrįstas ir motyvuotas pastabas; - parengtą Projektą suderinti normatyvinių statybos dokumentų nustatyta tvarka su Statytoju (Užsakovu), atitinkamomis valstybės, savivaldybės institucijomis; - bet koks projektinių sprendinių keitimas, papildymas ar taisymas privalo būti suderintas su Statytoju (Užsakovu), įformintas teisės aktų nustatyta tvarka; - esant poreikiui (bet ne rečiau kaip 1 kartą į mėnesį) organizuojami susitikimai su Statytoju (Užsakovu) projektavimo eigos aptarimui. Suderinus galimi nuotoliniai susitikimai; - gauti Statytojo (Užsakovo) pritarimą Projekte numatytiems sprendiniams ir Projekto tvirtinimą – vadovaujantis PTR 3.06.01:2014 „Kultūros paveldo tvarkybos darbų projektų rengimo taisyklės“ ir STR 1.04.04:2017 „Statinio projektavimas, projekto ekspertizė“. - Projektuotojas privalo parengti Projektą taip, kad nebūtų prieštaravimų ir neatitikimų skirtingose sudedamosiose projekto dalyse. Tuo atveju, jei tokie neatitikimai bus nustatyti vykdant rangos darbų konkursą arba statybos metu, Projektuotojas privalo nedelsiant neatlygintinai koreguoti dokumentaciją taip, kad nebūtų pažeisti teisėti Statytojo (Užsakovo) interesai. <p>Statybos leidimo gavimas:</p> <ul style="list-style-type: none"> - Vadovaujantis statybos techniniu reglamentu STR 1.05.01:2017 „Statybą leidžiantys dokumentai. Statybos užbaigimas. Statybos sustabdymas. Savavališkos statybos padarinių šalinimas. Statybos pagal neteisėtai išduotą statybą leidžiantį dokumentą padarinių šalinimas“, Projektuotojas Statytojo

	<p>(Užsakovo) vardu gauna statybą leidžiantį dokumentą (jei reikia).</p> <p>Paveldo tvarkybos darbų leidimo gavimas:</p> <ul style="list-style-type: none"> - Projektuotojas gauna leidimą atlikti kultūros paveldo objekto ar kultūros paveldo statinio tvarkybos darbus.
16. EKSPERTIZĖS ATLIKIMAS	<p>Projektui privaloma atlikti specialiąją (paveldosaugos) ir bendrąją arba dalinę (skaičiuojamosios kainos nustatymo) ekspertizės. Ekspertizės organizuoja Statytojas (Užsakovas). Projektuotojas privalo pataisyti projektus pagal ekspertizės aktuose nurodytas pagrįstas privalomas pastabas.</p>
17. PROJEKTAVIMO PASLAUGŲ TRUKMĖ	<p>A. Būtinai atlikti tyrimai, projektavimo sąlygoms ir specialiesiems reikalavimams gauti reikalingų dokumentų rengimas, projektinių pasiūlymų parengimas, visuomenės supažindinimas su projekciniais pasiūlymais, statybos leidimo gavimas (jeigu reikia)^{***} – 5 mėn. (A etapo pradžia: nuo sutarties įsigaliojimo dienos).</p> <p>B. Tvarkybos darbų projekto ir tvarkomųjų statybos darbų projekto parengimas, projektų ekspertizė^{***}, tvarkybos darbų leidimo gavimas – 7 mėn. (B etapo pradžia: nuo A etapo pabaigos dienos).</p> <p><i>***statybą leidžiančio dokumento ir tvarkybos darbų leidimo gavimo trukmė ir atitinkamai projektų ekspertizės atlikimo trukmė į Paslaugų trukmę neįsiskaičiuoja.</i></p>
18. REIKALAVIMAI PROJEKTO VYKDYMO PRIEŽIŪRAI	<p>Projekto vykdymo priežiūra vykdoma visų darbų vykdymo laikotarpiu iki darbų užbaigimo. Preliminari paslaugų trukmė - rangovui pradėjus vykdyti darbus 36 mėnesiai.</p> <p>Vykdamas rangos darbus, pagal poreikį lankytis statybvietėje tokiu periodiškumu, kuris užtikrintų tinkamą Projekto sprendinių įgyvendinimo priežiūros atlikimą.</p>
19. APLINKOS APSAUGOS KRITERIJAI/ ŽALIASIS PIRKIMAS	<p>Pirkimas vykdomas vadovaujantis Lietuvos Respublikos aplinkos ministro 2022 m. gruodžio 13 d. įsakymo Nr. D1-401 „Dėl Lietuvos Respublikos aplinkos ministro 2011 m. birželio 28 d. įsakymo Nr. D1-508 „Dėl Produktų, kurių viešiesiems pirkimams ir pirkimams taikytini Aplinkos apsaugos kriterijai, sąrašo, Aplinkos apsaugos kriterijų ir aplinkos apsaugos kriterijų, kuriuos perkančiosios organizacijos ir perkantieji subjektai turi taikyti pirkdami prekes, paslaugas ar darbus, taikymo tvarkos aprašo patvirtinimo“.</p> <p>Projekte turi būti numatyta, kad statyboje naudojamos statybinės medžiagos atitiktų minimalius aplinkos apsaugos kriterijus (Tvarkos aprašo XIII skyrius „Statybinės medžiagos“).</p>

20. PASLAUGŲ TEIKĖJUI PATEIKIAMAI DOKUMENTAI	<ol style="list-style-type: none">1. Žemės sklypo (unikalus Nr. 4400-6299-6614) planas ir Nekilnojamojo turto registro duomenų bazės išrašas;2. Valstybinė žemė, kurioje nesuformuoti žemės sklypai schema;3. Įgaliojimas projektuotojo paskirtam projekto vadovui atstovauti Užsakovą KPD skyriuje, KPEPIS sistemoje ir Infostatyboje (jei reikia).
---	--

PRIDEDAMA:

1. Eketės, Kalotės piliakalnio su gyvenviete tvarkymo darbų ribos;
2. Preliminari numatomų projektuoti takų schema;
3. Slengių herbas ir jo aprašymas.

Architektūros ir teritorijų planavimo skyriaus vedėjas

Gytis Kasperavičius





PARENGĖ

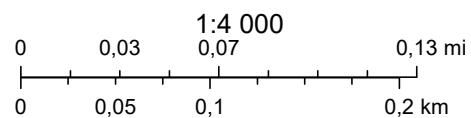
S. Šmatauskienė, tel. +370 618 45035, el. paštas sonata.smatauskiene@klaipedos-r.lt

Eketės, Kalotės piliakalnio su gyvenviete tvarkymo darbų ribos



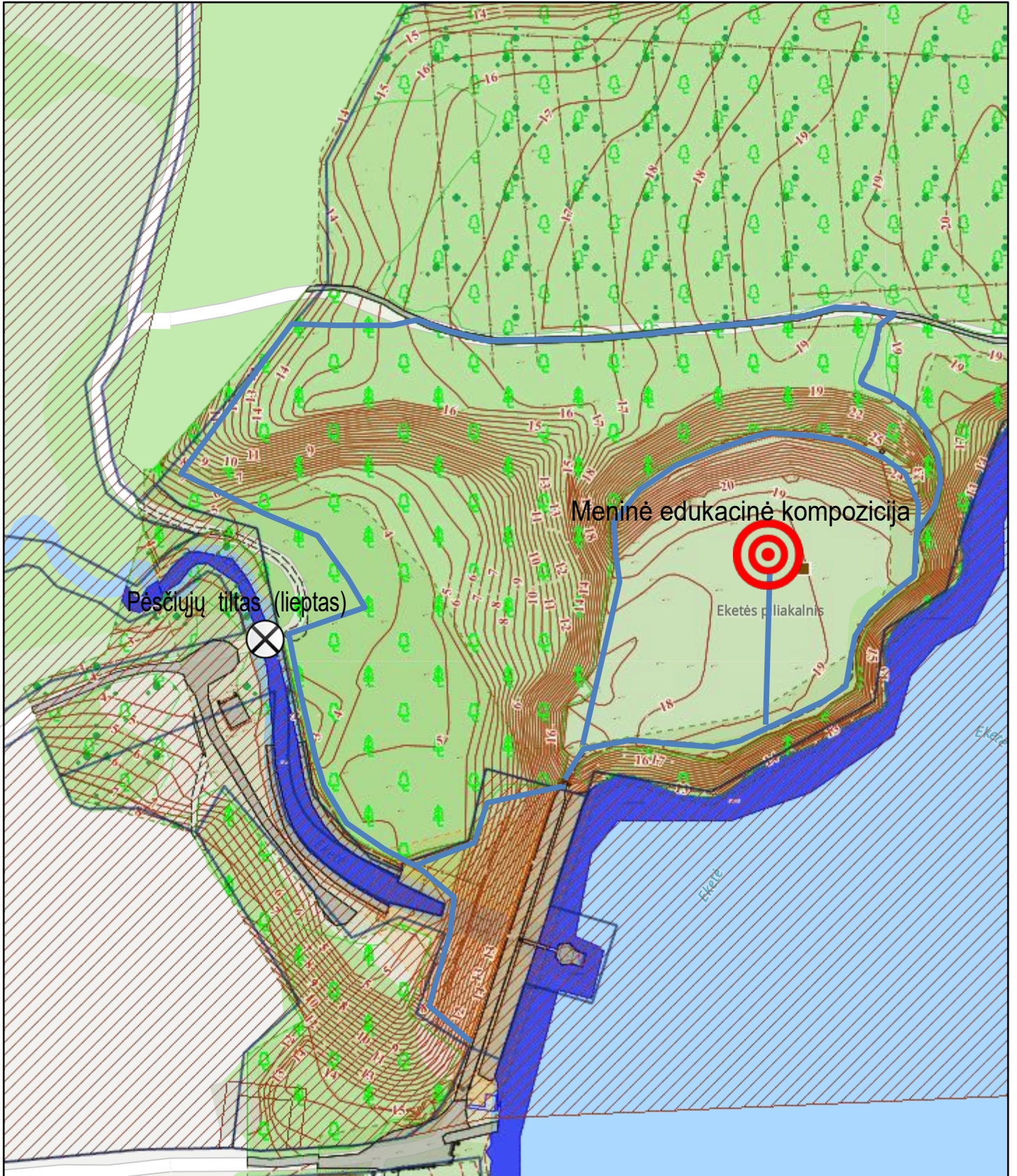
2025-05-26 23:11:47

-  Sklypu_ribos_202501
-  Kultūros vertybių apsaugos zonos
-  Plotiniai objektai
-  Taškiniai objektai




© Kultūros paveldo departamentas, © VšĮ SSVA

Preliminari numatomų projektuoti takų schema

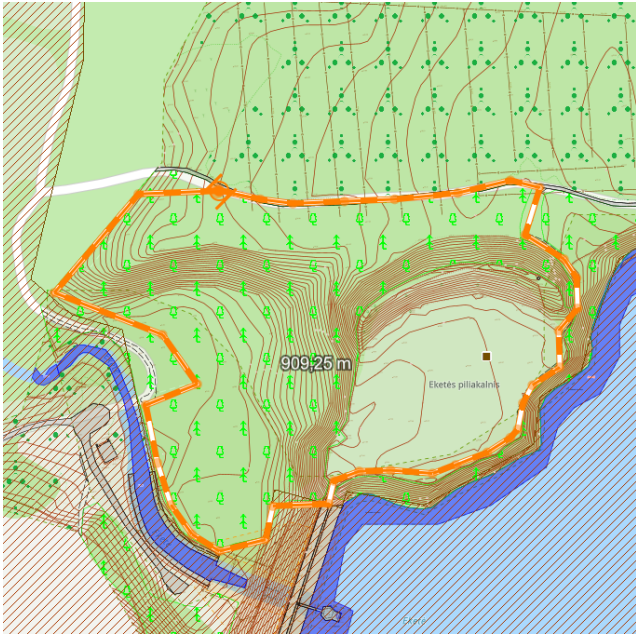


2025-05-26 23:29:45


- Sklypu_ribos_202501
- Kultūros vertybių apsaugos zonos
- Plotiniai objektai
- Taškiniai objektai



Takai (apie 1300 m)



SLENGIŲ HERBAS



Šios savaitės iniciatyva: **Automobilių keliai**. Kviečiame prisidėti!

Slengių herbas

 Pridėti kalbas ▼

Turinys paslėpti

Pradžia

Aprašas

Istorija

Nuorodos

Straipsnis Aptarimas

Skaityti Keisti Keisti vikitekstą Istorija | Rankiai ▼

Slengių herbas – vienas iš *Slengių kaimo* ir *Sendvario seniūnijos* (Klaipėdos rajonas) heraldikos atributų.

Aprašas [redaguoti | redaguoti vikitekstą]

Herbo skydo **sidabriniami** lauke **raudona** tetraskeliono iš 4 **žaičių** sujungtomis šakomis **sagė**.

- Sidabrinė spalva – simbolizuoja netolimą **jūrą**.
- Žaičiai – išminties, tiesos ir **aiškiaregystės** simbolis, žinotas ir gerbtas senojoje baltų ir lietuvių pasaulėžiūroje. Senovėje žaičiai, kaip ir kiti **ropliai**, dėl tariamo ryšio su saule būdavo siejami su **kryžiumi**. Buvo tikima, kad, kryžmai sudėjus du pagaliukus, galima būdavo prisivilioti žaltį. Esą atsigulęs ant šios kryžmos, nušvietus saulei, žaltys tapdavo nekenksmingas. Tikėta, kad namų dievybė – žaltys – moterų vaisingumo lėmėjas ir vaikų globėjas. Be to, žodis **liet. slengti** reiškia 'šliaužti'.
- **Tetraskelionas** – Saulės simbolis, o saulė – amžinybės, šviesos ir nenuilstamo judėjimo simbolis.

Istorija [redaguoti | redaguoti vikitekstą]

Svarstant galimus Slengių herbo motyvus, bendruomenės atstovai siūlė jūros, saulės ir baltiškos segės, t. y. žaičių kryžiaus-saulutės, primenančios svastiką, motyvus. Šis simbolis – dangumi keliaujančios saulės, ugnies, kartais žaibo ir griaustinio, dievo **Perkūno** simbolis, metų laikų kaitos bei amžinojo virsmo ženklas. Šį herbo variantą pasiūlė, Aukštikiemių kaimo gyventojai - Vaidas Lekstutis Žemaitis kartu su Sigita Bilote. Po diskusijų su Lietuvos heraldikos komisijos nariais, nuspręsta Slengių herbe vaizduoti būtent pastarąjį simbolį, kuris Lietuvos vietovių heraldikoje įamžintų puikų senosios baltų kultūros artefaktą. Segės motyvui pritarta dar ir dėl to, kad šį archeologinį radinį rado vietos gyventojas Vaidas Lekstutis Žemaitis, Aukštikiemių kaimo apylinkėse, esančiose netoli Slengių, Sendvario seniūnijoje.

2012 m. birželio 12 d. dabartinį herbą Lietuvos Respublikos Prezidentas patvirtino dekretu Nr. 1K–1090.^[1] Herbo etalono autorius – dailininkė **Sigita Bilotė**.

Nuorodos [redaguoti | redaguoti vikitekstą]

- ↑ DEKRETAS DĖL SLENGIŲ HERBO TVIRTINIMO
- SENDVARIO SENIŪNIJA ^[neveikianti nuoroda]

Kategorijos: 2012 m. patvirtinti Lietuvos gyvenviečių herbai | Klaipėdos rajono savivaldybės gyvenviečių herbai | Slengiai



DETALŪS METADUOMENYS	
Dokumento sudarytojas (-ai)	Klaipėdos rajono savivaldybės administracija
Dokumento pavadinimas (antraštė)	Pirkimo „Eketės, Kalotės piliakalnio su gyvenvieta (u. k. KVR 23771), Radailių k., Sendvario sen., Klaipėdos r. sav., tvarkymo ir pritaikymo lankymui projekto parengimas ir projekto vykdymo priežiūra“ techninė specifikacija
Dokumento registracijos data ir numeris	2025-11-12 Nr. Ar.14-79
Dokumento gavimo data ir dokumento gavimo registracijos numeris	-
Dokumento specifikacijos identifikavimo žymuo	ADOC-V1.0
Parašo paskirtis	Pasirašymas
Parašą sukūrusio asmens vardas, pavardė ir pareigos	Sonata Šmatauskienė Patarėjas
Parašo sukūrimo data ir laikas	2025-11-12 14:07
Parašo formatas	Einamojo galiojimo (XAdES-EPES)
Laiko žymoje nurodytas laikas	
Informacija apie sertifikavimo paslaugų teikėją	ADIC CA ECC
Sertifikato galiojimo laikas	2024-06-28 12:54 - 2028-06-27 12:54
Parašo paskirtis	Pasirašymas
Parašą sukūrusio asmens vardas, pavardė ir pareigos	Gytis Kasperavičius Skyriaus vedėjas
Parašo sukūrimo data ir laikas	2025-11-12 16:04
Parašo formatas	Einamojo galiojimo (XAdES-EPES)
Laiko žymoje nurodytas laikas	
Informacija apie sertifikavimo paslaugų teikėją	ADIC CA ECC
Sertifikato galiojimo laikas	2024-08-01 08:57 - 2028-07-31 08:57
Parašo paskirtis	Pasirašymas
Parašą sukūrusio asmens vardas, pavardė ir pareigos	Jevgenijus Bardauskas Administracijos direktorius
Parašo sukūrimo data ir laikas	2025-11-12 16:07
Parašo formatas	Einamojo galiojimo (XAdES-EPES)
Laiko žymoje nurodytas laikas	
Informacija apie sertifikavimo paslaugų teikėją	KRSA-DC1-CA
Sertifikato galiojimo laikas	2025-10-24 14:31 - 2026-10-24 14:31
Informacija apie būdus, naudotus metaduomenų vientisumui užtikrinti	-
Pagrindinio dokumento priedų skaičius	3
Pagrindinio dokumento pridedamų dokumentų skaičius	0
Pridedamo dokumento sudarytojas (-ai)	-
Pridedamo dokumento pavadinimas (antraštė)	1_Eketės, Kalotės piliakalnio su gyvenvieta tvarkymo darbų ribos.pdf
Pridedamo dokumento registracijos data ir numeris	-
Pridedamo dokumento sudarytojas (-ai)	-
Pridedamo dokumento pavadinimas (antraštė)	2_Preliminari numatomų projektuoti takų schema.pdf
Pridedamo dokumento registracijos data ir numeris	-
Pridedamo dokumento sudarytojas (-ai)	-
Pridedamo dokumento pavadinimas (antraštė)	3_Slengių herbas.pdf
Pridedamo dokumento registracijos data ir numeris	-
Programinės įrangos, kuria naudojantis sudarytas elektroninis dokumentas, pavadinimas	Elpako v.20251030.1

Informacija apie elektroninio dokumento ir elektroninio (-ių) parašo (-ų) tikrinimą (tikrinimo data)	Metaduomuo "Priskirtos bylos (tomo) indeksas (-ai)" privalo būti elektroniniame dokumente ir kiekviename pasikartojančiame tėviniame elemente
Elektroninio dokumento nuorašo atspausdinimo data ir ją atspausdinęs darbuotojas	2025-11-14 nuorašą suformavo Sonata Šmatauskienė
Paieškos nuoroda	-
Papildomi metaduomenys	Nuorašą suformavo 2025-11-14 Dokumentų valdymo sistema „Kontora“



ŽEMĖS SKLYPO PLANAS M 1:5000

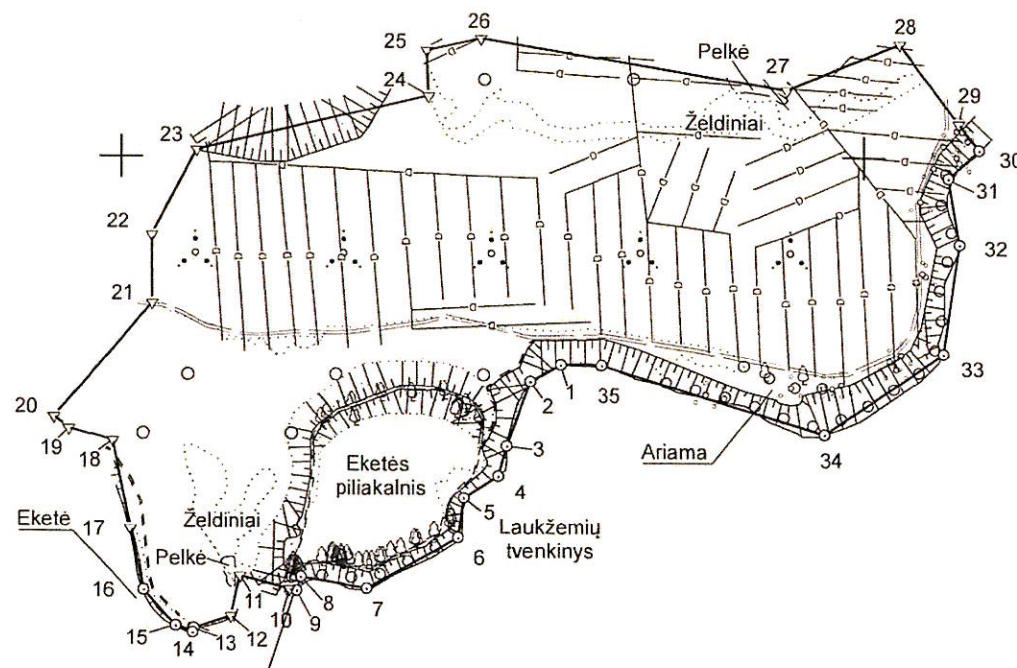
Sklypo plotas 145910 m²

Kadastro:	vietovė	Turalaukio	blokas	sklypas
Žemės sklypo kadastro Nr.			5 5 5 8 0 0 0 1	

Savivaldybė	Klaipėdos r.
Seniūnija	Sendvario
Gyvenamoji vietovė	Radailių k.
Gatvė, namo Nr.	

Gretimybė	Gretimo žemės sklypo kadastro Nr.	Pastabos
1-9		Laukžemių tvenkinys
9-17	5558/0002:1667	Kad. matavimai
17-18		Upė Eketė
18-20		Proj. kelias Nr. KL1414
20-25	5558/0001:364	Kad. matavimai
25-30		LVŽ
30-35-1		Laukžemių tvenkinys

6188000



Linijų ilgiai	
1-2	23.29
2-3	46.31
3-4	20.84
4-5	27.76
5-6	27.25
6-7	70.80
7-8	44.85
8-9	9.88
9-10	4.98
10-11	34.27
11-12	28.06
12-13	26.30
13-14	3.11
14-15	12.50
15-16	32.00
16-17	42.73
17-18	60.62
18-19	29.87
19-20	12.61
20-21	100.45
21-22	46.12
22-23	65.33
23-24	160.50
24-25	30.94
25-26	37.59
26-27	207.69
27-28	82.73
28-29	67.60
29-30	22.56
30-31	27.76
31-32	45.16
32-33	75.00
33-34	97.68
34-35	156.66
35-1	27.60



Inžineriniai tinklai yra atvaizduoti pasitelkiant Klaipėdos rajono GIS medžiaga

323000

323500

Su pagal 2024 m. vasario mėn. 21 d. atliktą žemės sklypo ribų paženkinimą-parodymą parengtame žemės sklypo plane išbraižytomis ribomis ir apskaičiuotu žemės sklypo plotu sutinku:


- Lietuvos Respublika
 - Klaipėdos rajono savivaldybės administracijos direktorius
- (vardas, pavardė) (parašas) (data)



VALSTYBĖS ĮMONĖ ŽEMĖS UKIO DUOMENŲ CENTRAS
 Žemės tvarkymo ir geodezijos departamentas
 Vinco Kudirkos g. 18-1, LT-03105 Vilnius
 Įmonės k. 308205513, PVM m. k. LT100015583514
 Tel. (8 5) 266 0620, E. pntalymas 308205513, el. p. info@zudc.lt, www.zudc.lt

Pareigos	Parašas	Vardas ir pavardė	Data
Projektų vadovė	<i>Sandra Maksvytytė</i>	SANDRA MAKSVYTYTĖ	2024-02-21

Matininko kvalifikacijos pažymėjimo Nr.: 2M-M-2878 GEO OBJ. KTO KODAS: 43001-6299 06 14



ŽEMĖS SKLYPO PLANAS M 1:5000

Žemės sklypo plotas 145910 m²

Žemės sklypo kadastro numeris:	kodas		blokas		sklypas		
	5	5	5	8	0	0	0

KOORDINACIŲ ŽINIARAŠTIS

Koordinacių sistema: LKS-94							
Taško Nr.	Kodas	X	Y	Taško Nr.	Kodas	X	Y
1	R	6187859.88	323296.90				
2	R	6187848.21	323276.75				
3	R	6187804.72	323260.84				
4	R	6187784.57	323255.53				
5	R	6187769.61	323232.15				
6	R	6187742.63	323228.29				
7	R	6187708.20	323166.43				
8	R	6187715.85	323122.24				
9	R	6187706.49	323119.07				
10	R	6187707.81	323114.27				
11	R	6187716.88	323081.22				
12	R	6187689.61	323074.60				
13	R	6187681.00	323049.75				
14	R	6187678.04	323048.80				
15	R	6187683.01	323037.33				
16	R	6187706.78	323015.90				
17	R	6187748.59	323007.09				
18	R	6187807.91	322994.60				
19	R	6187816.39	322965.96				
20	R	6187824.63	322956.42				
21	R	6187901.17	323021.47				
22	R	6187947.29	323020.81				
23	R	6188005.11	323051.23				
24	R	6188041.90	323207.46				
25	R	6188072.81	323206.00				
26	R	6188080.50	323242.80				
27	R	6188045.50	323447.52				
28	R	6188077.32	323523.89				
29	R	6188023.24	323564.45				
30	R	6188005.19	323577.98				
31	R	6187986.10	323557.83				
32	R	6187941.55	323565.25				
33	R	6187867.30	323554.65				
34	R	6187812.15	323474.03				
35	R	6187858.82	323324.48				
Žemės sklypo centro koordinatės				Darbo LitPOS laikas			
Koordinacių sistema		Koordinatės X/Y		Data	2024-02-21		
Valstybinė LKS-1994		X=6187949.22 Y=323267.2		Prisijungta	09:00		
				Atsijungta	11:00		
Žiniaraštį sudarė:		SANDRA MAKSVYTYTĖ		2M-M-2878	2024-02-21		
		v. pavardė		kval. paž. nr.	parašas	data	

Duomenys apie žemės sklypo servitutus			
Eilės Nr.	Servituto kodas	Nekilnojamojo turto registre įrašyto ar teritorijų planavimo dokumente nustatyto servituto pavadinimas ir rūšis	Servituto plotas, m ²
-	-	-	-



NEKILNOJAMOJO TURTO REGISTRO DUOMENŲ BAZĖS IŠRAŠAS

2025-03-27 16:06:02

1. Nekilnojamojo turto registre įregistruotas turtas:

Registro Nr.: **44/3466538**
Registro tipas: **Žemės sklypas**
Sudarymo data: **2024-05-27**
Klaipėdos r. sav., Sendvario sen., Radailių k.

2. Nekilnojamieji daiktai:

2.1.

Žemės sklypas
Klaipėdos r. sav., Sendvario sen., Radailių k.
Unikalus daikto numeris: **4400-6299-6614**
Žemės sklypo kadastro numeris ir kadastro vietovės pavadinimas: **5558/0001:443 Tauralaukio k.v.**
Daikto pagrindinė naudojimo paskirtis: **Konservacinė**
Žemės sklypo naudojimo būdas: **Kultūros paveldo objektų žemės sklypai**
Žemės sklypo plotas: **14.5910 ha**
Žemės ūkio naudmenų plotas viso: **1.0587 ha**
iš jo: ariamos žemės plotas: **1.0587 ha**
Miško žemės plotas: **4.3161 ha**
Kelių plotas: **0.2458 ha**
Užstatyta teritorija: **1.1132 ha**
Kitos žemės plotas: **7.8572 ha**
Nusausintos žemės plotas: **9.3040 ha**
Žemės ūkio naudmenų našumo balas: **21.5**
Matavimų tipas: **Žemės sklypas suformuotas atliekant kadastrinius matavimus**
Indeksuota miško medynų vertė: **4109 Eur**
Miško medynų vertė: **856 Eur**
Vidutinė rinkos vertė: **50109 Eur**
Vidutinės rinkos vertės nustatymo data: **2024-05-27**
Vidutinės rinkos vertės nustatymo būdas: **Masinis vertinimas**
Kadastro duomenų nustatymo data: **2024-02-21**

3. Daikto priklausiniai iš kito registro: įrašų nėra

4. Nuosavybė:

4.1.

Nuosavybės teisė
Savininkas: **LIETUVOS RESPUBLIKA, a.k. 111105555**
Daiktas: **žemės sklypas Nr. 4400-6299-6614, aprašytas p. 2.1.**
Įregistravimo pagrindas: **2024-05-21 Nacionalinės žemės tarnybos nekilnojamojo turto kadastro skyriaus vedėjo sprendimas Nr. 1SK-11450-(10.1 E.)**
Įrašas galioja: **Nuo 2024-05-28**

5. Valstybės ir savivaldybių žemės patikėjimo teisė:

5.1.

Valstybinės žemės patikėjimo teisė
Patikėtinis: **Klaipėdos rajono savivaldybė, a.k. 111103732**
Daiktas: **žemės sklypas Nr. 4400-6299-6614, aprašytas p. 2.1.**
Įregistravimo pagrindas: **2025-03-12 Perdavimo - priėmimo aktas Nr. TP-14-34/1MŽP-91-(5.83 E.)**
Įrašas galioja: **Nuo 2025-03-19**

6. Kitos daiktinės teisės: įrašų nėra

7. Juridiniai faktai: įrašų nėra

8. Žymos: įrašų nėra

9. Teritorijos, kuriose taikomos SŽNS, įrašytos į NTK kadastro duomenų byloje įrašytų duomenų pagrindu: įrašų nėra

10. Daikto registravimas ir kadastro žymos:

10.1.

Kadastrinius matavimus atliko (kadastro žyma)
SANDRA MAKSVYTYTĖ
Daiktas: **žemės sklypas Nr. 4400-6299-6614, aprašytas p. 2.1.**
Įregistravimo pagrindas: **2022-10-07 Kvalifikacijos pažymėjimas Nr. 2M-M-2878**
2024-02-21 Nekilnojamojo daikto kadastro duomenų byla
Įrašas galioja: **Nuo 2024-05-27**

10.2.

Suformuotas naujas (daikto registravimas)
Daiktas: **žemės sklypas Nr. 4400-6299-6614, aprašytas p. 2.1.**
Įregistravimo pagrindas: **2024-02-21 Nekilnojamojo daikto kadastro duomenų byla**
2024-05-21 Nacionalinės žemės tarnybos nekilnojamojo turto kadastro skyriaus vedėjo sprendimas Nr. 1SK-11450-(10.1 E.)
Įrašas galioja: **Nuo 2024-05-27**

11. Duomenys apie įregistruotas teritorijas, kuriose taikomos specialiosios žemės naudojimo sąlygos:

11.1.

Kultūros paveldo objektų ir vietovių teritorijos, jų apsaugos zonos (V skyrius, pirmasis skirsnis)
Teritorijos pavadinimas: **skirsnis)**
Teritorijos unikalus numeris: **100677426**
Įregistravimo pagrindas: **Kultūros paveldo departamentas prie Kultūros ministerijos; 2017-12-12 Kultūros paveldo departamento prie Kultūros ministerijos ketvirtosios Nekilnojamojo kultūros paveldo vertinimo tarybos aktas Nr. KPD-VL-292/1**
Įregistravimo data: **2024-07-23**
Žemės sklypo plotas, patenkantis į Teritoriją: **145910 kv. m, nuo 2024-07-23**

11.2.

Teritorijos pavadinimas: **Natūralios pievos bei ganyklos (VI skyrius, ketvirtasis skirsnis)**
Teritorijos unikalus numeris: **100537825**

Įregistravimo pagrindas: **Valstybinė saugomų teritorijų tarnyba prie Aplinkos ministerijos; 2023-09-21 VALSTYBINĖ SAUGOMŲ TERITORIJŲ TARNYBOS PRIE APLINKOS MINISTERIJOS DIREKTORIAUS ĮSAKYMAS DĖL NATŪRALIŲ PIEVŲ IR GANYKLŲ, PELKIŲ IR ŠALTINYŲ ŽEMĖLAPIŲ PATVIRTINIMO Nr. V-93**

Įregistravimo data: **2023-12-19**

Žemės sklypo plotas, patenkantis į Teritoriją: **91 kv. m, nuo 2024-05-29**

11.3.

Teritorijos pavadinimas: **Natūralios pievos bei ganyklos (VI skyrius, ketvirtasis skirsnis)**

Teritorijos unikalus numeris: **100536122**

Įregistravimo pagrindas: **Valstybinė saugomų teritorijų tarnyba prie Aplinkos ministerijos; 2023-09-21 VALSTYBINĖ SAUGOMŲ TERITORIJŲ TARNYBOS PRIE APLINKOS MINISTERIJOS DIREKTORIAUS ĮSAKYMAS DĖL NATŪRALIŲ PIEVŲ IR GANYKLŲ, PELKIŲ IR ŠALTINYŲ ŽEMĖLAPIŲ PATVIRTINIMO Nr. V-93**

Įregistravimo data: **2023-12-19**

Žemės sklypo plotas, patenkantis į Teritoriją: **60295 kv. m, nuo 2024-05-29**

11.4.

Teritorijos pavadinimas: **Natūralios pievos bei ganyklos (VI skyrius, ketvirtasis skirsnis)**

Teritorijos unikalus numeris: **100537821**

Įregistravimo pagrindas: **Valstybinė saugomų teritorijų tarnyba prie Aplinkos ministerijos; 2023-09-21 VALSTYBINĖ SAUGOMŲ TERITORIJŲ TARNYBOS PRIE APLINKOS MINISTERIJOS DIREKTORIAUS ĮSAKYMAS DĖL NATŪRALIŲ PIEVŲ IR GANYKLŲ, PELKIŲ IR ŠALTINYŲ ŽEMĖLAPIŲ PATVIRTINIMO Nr. V-93**

Įregistravimo data: **2023-12-19**

Žemės sklypo plotas, patenkantis į Teritoriją: **1690 kv. m, nuo 2024-05-29**

12. Registro pastabos ir nuorodos: įrašų nėra

13. Kita informacija: įrašų nėra

14. Informacija apie duomenų sandoriui tikslinimą: įrašų nėra

Dokumentą atspausdino

SONATA ŠMATAUSKIENĖ

DETALŪS METADUOMENYS	
Dokumento sudarytojas (-ai)	Klaipėdos rajono savivaldybės administracija
Dokumento pavadinimas (antraštė)	Dėl rinkos konsultacijos
Dokumento registracijos data ir numeris	2025-11-27 Nr. (18.1) VŠ1-1608
Dokumento gavimo data ir dokumento gavimo registracijos numeris	-
Dokumento adresatas (-ai)	Tiekėjams
Dokumento specifikacijos identifikavimo žymuo	ADOC-V1.0
Parašo paskirtis	Pasirašymas
Parašą sukūrusio asmens vardas, pavardė ir pareigos	Toma Skomantienė Vyriausiasis specialistas
Parašo sukūrimo data ir laikas	2025-11-27 10:16
Parašo formatas	Einamojo galiojimo (XAdES-EPES)
Laiko žymoje nurodytas laikas	
Informacija apie sertifikavimo paslaugų teikėją	KRSA-DC1-CA
Sertifikato galiojimo laikas	2025-10-20 08:20 - 2026-10-20 08:20
Informacija apie būdus, naudotus metaduomenų vientisumui užtikrinti	-
Pagrindinio dokumento priedų skaičius	4
Pagrindinio dokumento pridedamų dokumentų skaičius	0
Pridedamo dokumento sudarytojas (-ai)	-
Pridedamo dokumento pavadinimas (antraštė)	1 priedas. Pasiūlymų forma.docx
Pridedamo dokumento registracijos data ir numeris	-
Pridedamo dokumento sudarytojas (-ai)	-
Pridedamo dokumento pavadinimas (antraštė)	Projektavimas_Techninė specifikacija.pdf
Pridedamo dokumento registracijos data ir numeris	-
Pridedamo dokumento sudarytojas (-ai)	-
Pridedamo dokumento pavadinimas (antraštė)	Žemės sklypo planas (1).pdf
Pridedamo dokumento registracijos data ir numeris	-
Pridedamo dokumento sudarytojas (-ai)	-
Pridedamo dokumento pavadinimas (antraštė)	NT Registras 44_3466538 (1).pdf
Pridedamo dokumento registracijos data ir numeris	-
Programinės įrangos, kuria naudojantis sudarytas elektroninis dokumentas, pavadinimas	Elpako v.20251112.1
Informacija apie elektroninio dokumento ir elektroninio (-ių) parašo (-ų) tikrinimą (tikrinimo data)	Tikrinant dokumentą nustaatyta jokių klaidų (2025-11-27)
Elektroninio dokumento nuorašo atspausdinimo data ir ją atspausdinęs darbuotojas	2025-11-27 nuorašą suformavo Toma Skomantienė
Paieškos nuoroda	-
Papildomi metaduomenys	Nuorašą suformavo 2025-11-27 Dokumentų valdymo sistema „Kontora“