

UAB "Mikera"

**NEKILNOJAMOJO DAIKTO
KADASTRINI MATAVIM BYLA**

Tomas: **3**

Nekilnojamojo turto objektas: **Inžinerinis statinys**

Registro Nr.: **91/14742 (Žemės sklypas su statiniais)**

Adresas: **Šiaulių r. sav. Jurgeliškių k. 10**

Lapų skaičius: **162**



SUDERINTA

Valstybės įmonė Registrų centras

Elektroniniu parašu pasirašė: Marija Grabienė

Pareigos: Vyresnioji kadastro specialistė

Laiko žyma: 2024-05-27 11:15:18

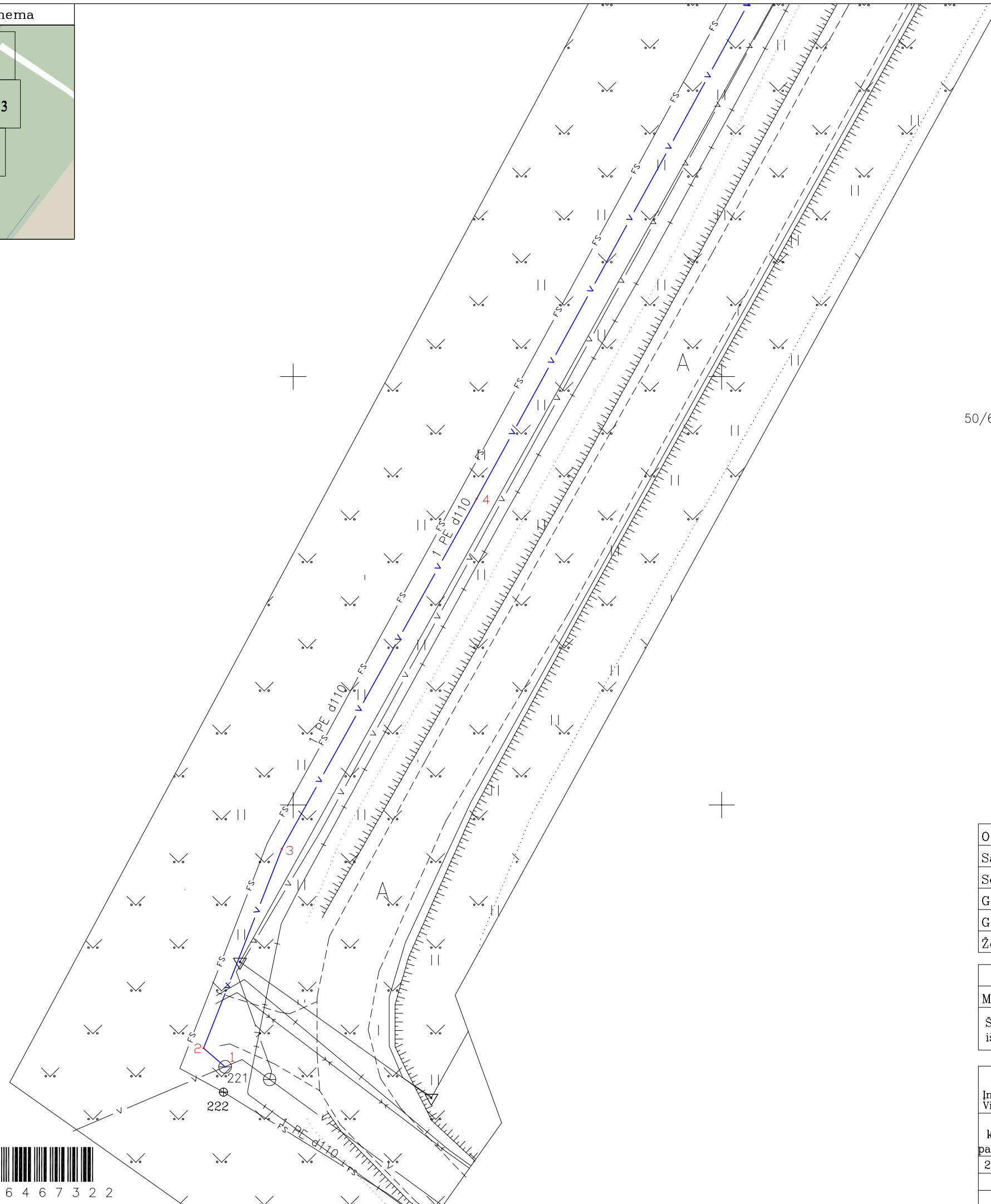
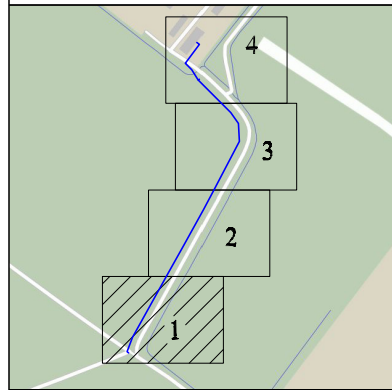
Tomo Nr. 3
Registro 91/14742

BYLOS TOMO VIDAUS APYRAŠAS

Eil. Nr.	Dokumento pavadinimas	Dokumento		Lap skai .	Bylos lap numeriai	Pastabos
		Nr.	Data			
1	TITULINIS	1	2024-04-23	1	1	
2	BYLOS APYRAŠAS	2	2024-04-23	1	2	
3	IŠD STYMO PLANAS	3	2024-04-23	37	3-39	
4	KOORDINA I ŽINIARAŠTIS	4	2024-04-23	17	40-56	
5	NUOTEK ŠALINIMO TINKL IR J DALI KADASTRO DUOMENYS 1VF FORMA	5	2024-04-23	85	57-141	
6	NUOTEK ŠALINIMO TINKL IR J DALI VER I NUSTATYMAS 2VF FORMA	6	2024-04-23	21	142-162	

Vidaus apyrašo lap 162

Direktorius Robertas Mikali nas



X=6209400.00
Y=454700.00


50/61 - 0059

V vandentiekio vamzdynas PE d110 - 596.91 m.
Bendras ilgis 596.91 m.

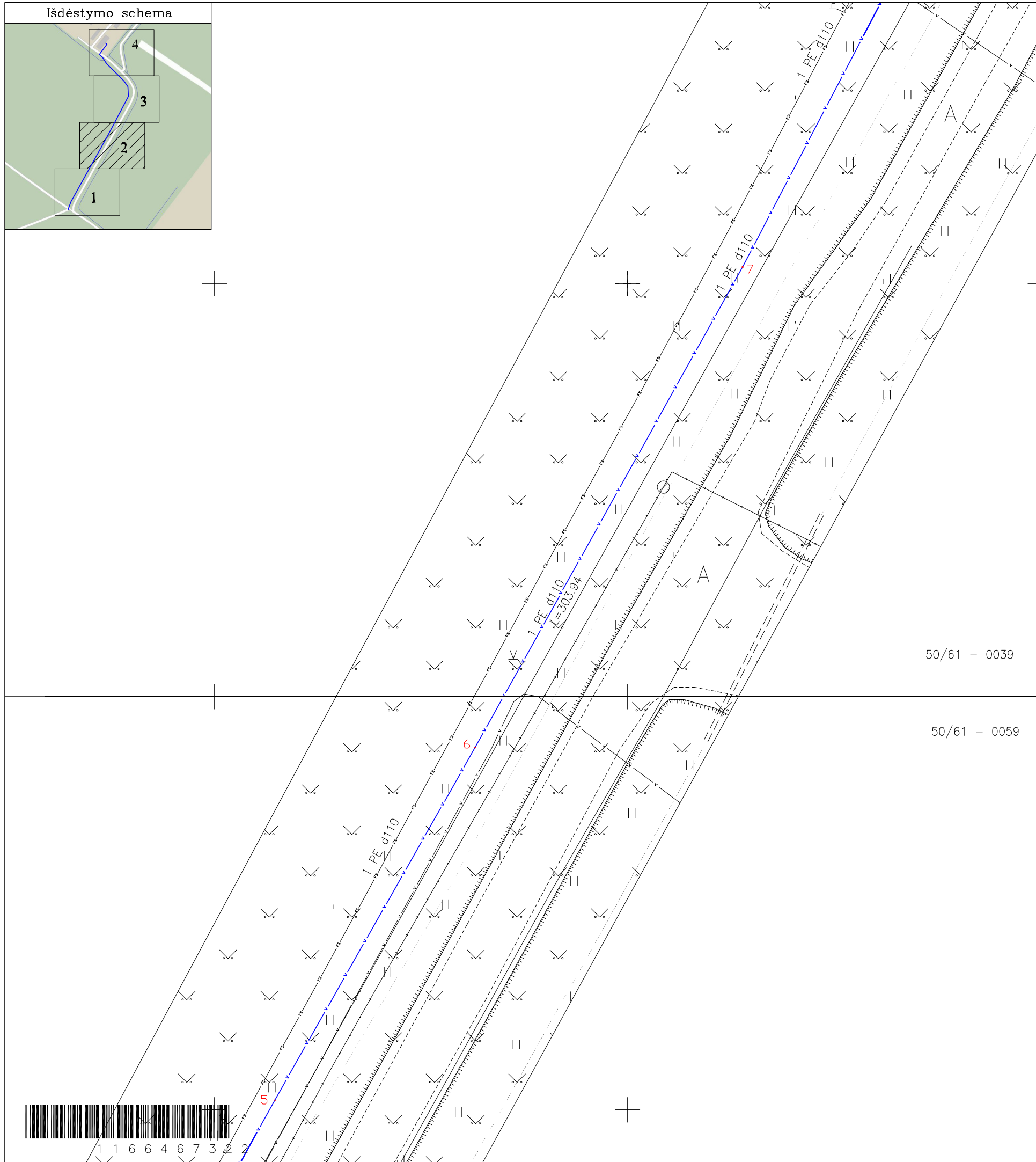
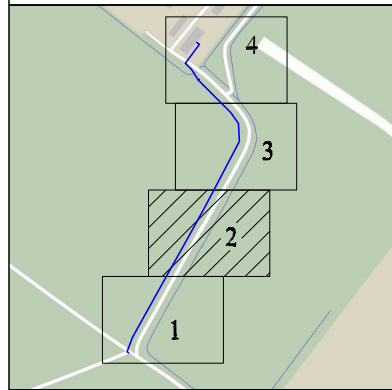
Objekto pavadinimas	Vandentiekio tinklai
Savivaldybė	Šiaulių rajono
Seniūnija	Šiaulių kaimiškoji
Gyvenamoji vietovė	Jurgeliškių k.
Gatvė	
Žemės sklypo kadastro Nr.	

Kadastro duomenims nustatyti naudota medžiaga	
Medžiagos pavadinimas	Medžiagos parengimo data
Šiaulių r. Jurgeliškių k. vandentiekio tinklų išpildomoji nuotrauka.	2024-04-23 (UAB "Mikera")

UAB "MIKERA"			
Imonės kodas 303554876, adresas: Šiaulių r. sav., Šiaulių kaimiškoji sen., Vinkšnėnų k., Slėnio g. 25C tel.: + 370 601 631 00			
Matininko kvalifikacijos pažymėjimo Nr.	Pareigos	Vardas ir pavardė	Data
2M-M-1158	Direktorius	ROBERTAS MIKALIŪNAS	2024-04-23



1 1 6 6 4 6 7 3 2 2



50/61 - 0039

50/61 - 0040

X=6209500.00
Y=454750.00

50/61 - 0059

50/61 - 0060

V vandentiekio vamzdynas PEd110 - 596.91 m.
Bendras ilgis 596.91 m.

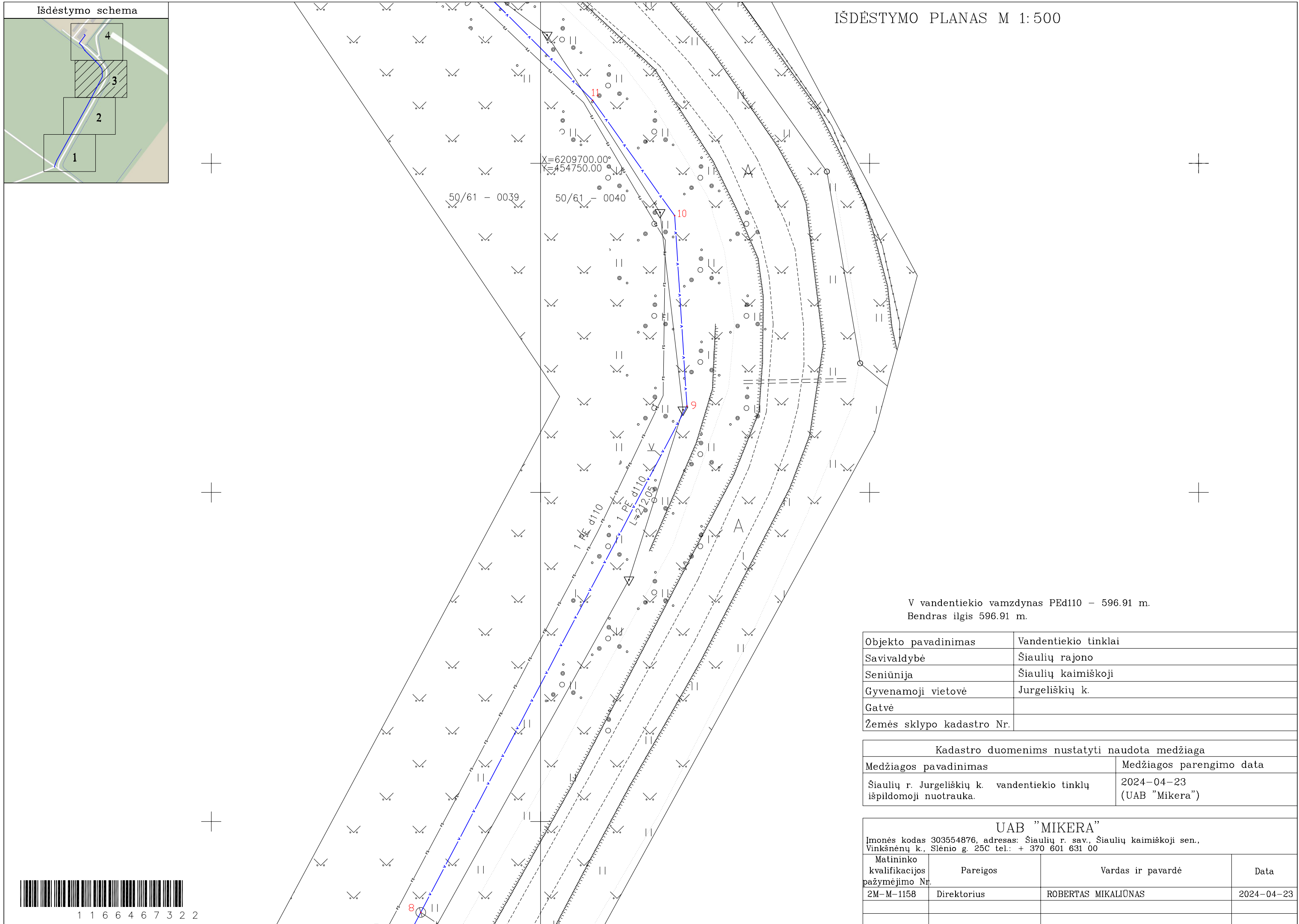
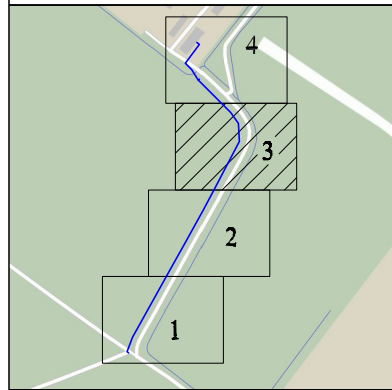
Objekto pavadinimas	Vandentiekio tinklai
Savivaldybė	Šiaulių rajono
Seniūnija	Šiaulių kaimiškoji
Gyvenamoji vietovė	Jurgeliškių k.
Gatvė	
Žemės sklypo kadastro Nr.	

Kadastro duomenims nustatyti naudota medžiaga	
Medžiagos pavadinimas	Medžiagos parengimo data
Šiaulių r. Jurgeliškių k. vandentiekio tinklų išpildomoji nuotrauka.	2024-04-23 (UAB "Mikera")

UAB "MIKERA"			
Imonės kodas 303554876, adresas: Šiaulių r. sav., Šiaulių kaimiškoji sen., Vinkšnėnų k., Slėnio g. 25C tel.: + 370 601 631 00			
Matininko kvalifikacijos pažymėjimo Nr.	Pareigos	Vardas ir pavardė	Data
2M-M-1158	Direktorius	ROBERTAS MIKALIŪNAS	2024-04-23



1 1 6 6 4 6 7 3 2 2



V vandentiekio vamzdynas PEd110 – 596.91 m.
Bendras ilgis 596.91 m.

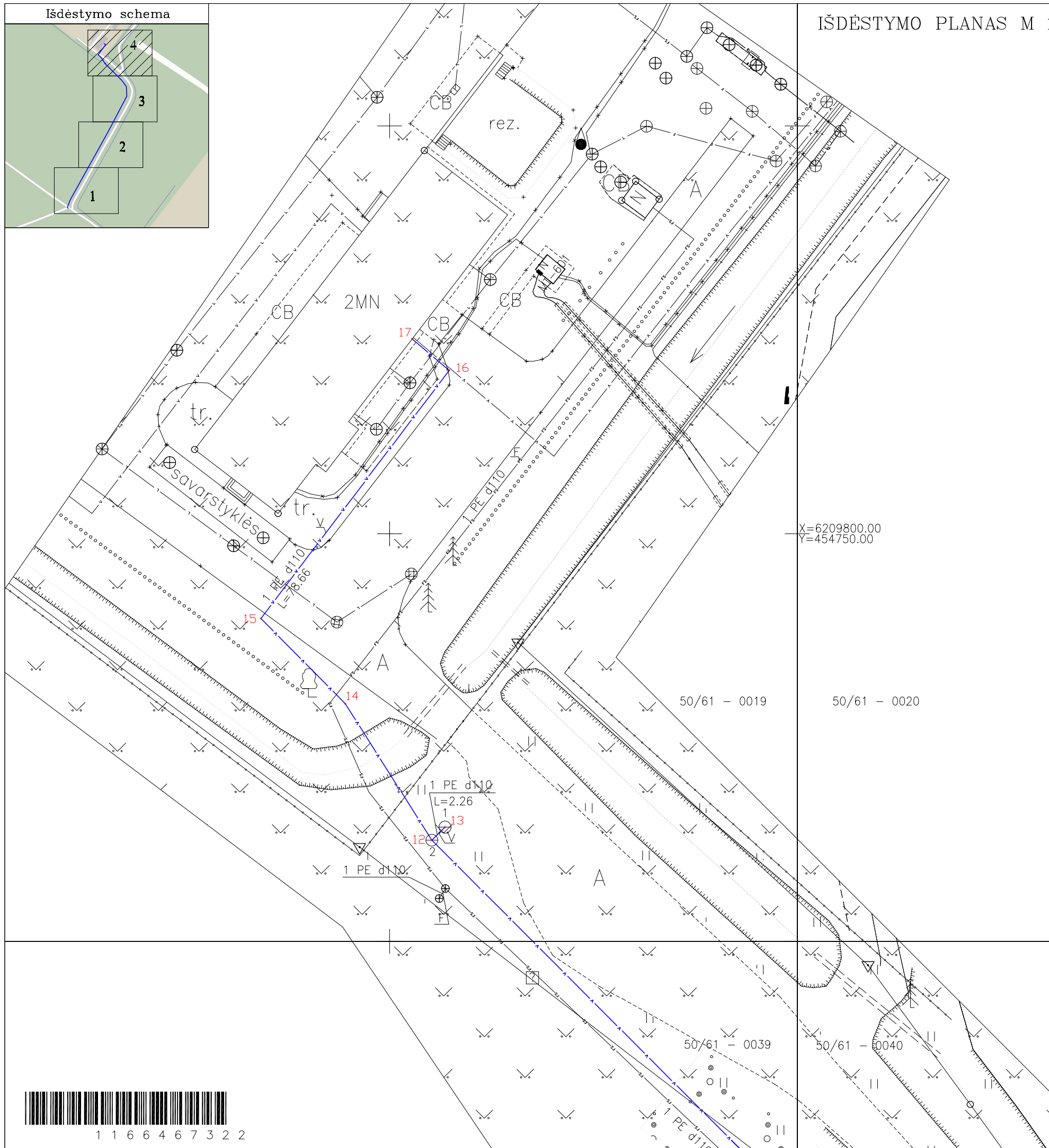
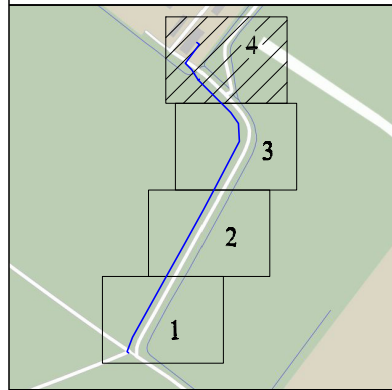
Objekto pavadinimas	Vandentiekio tinklai
Savivaldybė	Šiaulių rajono
Seniūnija	Šiaulių kaimiškoji
Gyvenamoji vietovė	Jurgeliškių k.
Gatvė	
Žemės sklypo kadastro Nr.	

Kadastro duomenims nustatyti naudota medžiaga	
Medžiagos pavadinimas	Medžiagos parengimo data
Šiaulių r. Jurgeliškių k. vandentiekio tinklų išpildomoji nuotrauka.	2024-04-23 (UAB "Mikera")

UAB "MIKERA"			
Imonės kodas 303554876, adresas: Šiaulių r. sav., Šiaulių kaimiškoji sen., Vinkšnėnų k., Slėnio g. 25C tel.: + 370 601 631 00			
Matininko kvalifikacijos pažymėjimo Nr.	Pareigos	Vardas ir pavardė	Data
2M-M-1158	Direktorius	ROBERTAS MIKALIŪNAS	2024-04-23



1 1 6 6 4 6 7 3 2 2




V vandentiekio vamzdynas PE d110 – 596.91 m.
Bendras ilgis 596.91 m.

Objekto pavadinimas	Vandentiekio tinklai
Savivaldybė	Šiaulių rajono
Seniūnija	Šiaulių kaimiškoji
Gyvenamoji vietovė	Jurgeliškių k.
Gatvė	
Žemės sklypo kadastro Nr.	

Kadastro duomenims nustatyti naudota medžiaga	
Medžiagos pavadinimas	Medžiagos parengimo data
Šiaulių r. Jurgeliškių k. vandentiekio tinklų išpildomoji nuotrauka.	2024-04-23 (UAB "Mikera")

UAB "MIKERA"			
Imonės kodas 303554876, adresas: Šiaulių r. sav., Šiaulių kaimiškoji sen., Vinkšnėnų k., Slėnio g. 25C tel.: + 370 601 631 00			
Matininko kvalifikacijos pažymėjimo Nr.	Pareigos	Vardas ir pavardė	Data
2M-M-1158	Direktorius	ROBERTAS MIKALIŪNAS	2024-04-23



1 1 6 6 4 6 7 3 2 2

KOORDINA I ŽINIARAŠTIS

Pavadinimas Vandentiekio tinklai
Objekto buvimo vieta Šiauli r. sav. Jurgeliški k.
Unikalus numeris 9100-1004-2146
Koordinacijų sistema: LKS-94

Taško Nr.	X	Y
1	6209319,46	454592,05
2	6209321,62	454589,55
3	6209344,87	454598,65
4	6209385,75	454621,41
5	6209451,13	454657,27
6	6209493,84	454681,56
7	6209551,98	454713,93
8	6209586,21	454731,83
9	6209663,14	454772,26
10	6209692,05	454770,40
11	6209709,57	454757,94
12	6209762,42	454705,18
13	6209764,01	454706,79
14	6209779,16	454694,56
15	6209789,61	454684,22
16	6209820,03	454707,30
17	6209823,88	454702,78

Direktorius

ROBERTAS MIKALI NAS



* 1 1 6 6 1 2 0 5 5 7 *

UAB "Mikera", kodas: 303554876, adresas: Sionio g. 25C Vinkšnėnė k. LT-76131 Šiauliė r. sav.
Matininkas(-) ROBERTAS MIKALI NAS, kvalifikacijos pažymėjimo Nr. 2M-M-1158, el. pašto adresas (-ai):
mik.robertas@gmail.com, tel.: +370 601 631 00

VANDENTIEKIO TINKLO IR JŲ DALIŲ KADASTRO DUOMENYS

Statinio kadastro duomenys

Adresas Šiauliė r. sav. Jurgeliškiė k.
Paskirtis Vandentiekio tinklas
Pavadinimas Vandentiekio tinklai
Žymėjimas plane V
Kadastro duomenų nustatymo data 2024-04-23
Statybos būklė Unikalus numeris 9100-1004-2146
Pastaba

Statybos pradžios metai:	2001	Medžiaga:	Polietilenas
Statybos pabaigos metai:	2001	Ilgis: km	
Rekonstravimo pradžios metai:		Ilgis: m	596,91
Rekonstravimo pabaigos metai:		Plotas: kv. m	
Kap. remonto pradžios metai:		Aukštis: m	
Kap. remonto pabaigos metai:		Tūris: kub. m	
Papr. remonto pradžios metai:		Gylis: m	
Papr. remonto pabaigos metai:		Kiekis: vnt.	
Statinio kategorija:	II grupės nesudėtingasis	Koordinat X:	
Vandentiekio linijos reikšmė:	Skirstomoji (kvartalinė)	Koordinat Y:	
Baigtumo procentas: %	100		

Statinio sudėtinės dalies kadastro duomenys

Žymėjimas	V		
Pavadinimas	Vandentiekio vamzdynas su šuliniais		
Statybos pradžios metai:	2001	Medžiaga:	Polietilenas
Statybos pabaigos metai:	2001	Ilgis: m	596,91
Rekonstravimo pradžios metai:		Gylis: m	2
Rekonstravimo pabaigos metai:		Skersmuo: mm	110
Kap. remonto pradžios metai:		Markė:	
Kap. remonto pabaigos metai:			
Papr. remonto pradžios metai:			
Papr. remonto pabaigos metai:			



* 1 1 6 6 5 2 1 4 0 8 *

Statinio sud tin s dalies kadastro duomenys

Žym jimas	221		
Pavadinimas	Vandentiekio šulinys		
Statybos pradžios metai:	2001	Ilgis: m	
Statybos pabaigos metai:	2001	Plotis: m	
Rekonstravimo pradžios metai:		Gylis: m	2,3
Rekonstravimo pabaigos metai:		Skersmuo: mm	1500
Kap. remonto pradžios metai:		T ris: kub. m	
Kap. remonto pabaigos metai:		Kiekis: vnt.	1
Papr. remonto pradžios metai:		Koordinat X:	6209319,46
Papr. remonto pabaigos metai:		Koordinat Y:	454592,05
Medžiaga:	Gelžbetonis		

Statinio sud tin s dalies kadastro duomenys

Žym jimas	2		
Pavadinimas	Vandentiekio šulinys		
Statybos pradžios metai:	2001	Ilgis: m	
Statybos pabaigos metai:	2001	Plotis: m	
Rekonstravimo pradžios metai:		Gylis: m	2,32
Rekonstravimo pabaigos metai:		Skersmuo: mm	1500
Kap. remonto pradžios metai:		T ris: kub. m	
Kap. remonto pabaigos metai:		Kiekis: vnt.	1
Papr. remonto pradžios metai:		Koordinat X:	6209762,42
Papr. remonto pabaigos metai:		Koordinat Y:	454705,18
Medžiaga:	Gelžbetonis		

Statinio sud tin s dalies kadastro duomenys

Žym jimas	1		
Pavadinimas	Vandentiekio šulinys		
Statybos pradžios metai:	2001	Ilgis: m	
Statybos pabaigos metai:	2001	Plotis: m	
Rekonstravimo pradžios metai:		Gylis: m	2,61
Rekonstravimo pabaigos metai:		Skersmuo: mm	1000
Kap. remonto pradžios metai:		T ris: kub. m	
Kap. remonto pabaigos metai:		Kiekis: vnt.	1
Papr. remonto pradžios metai:		Koordinat X:	6209764,01
Papr. remonto pabaigos metai:		Koordinat Y:	454706,79
Medžiaga:	Gelžbetonis		

Direktorius

ROBERTAS MIKALI NAS



* 1 1 6 6 5 2 1 4 0 8 *

UAB "Mikera", kodas: 303554876, adresas: Slenksto g. 25C Vinkšnėn k. LT-76131 Šiaulių r. sav.
Matininkas(-) ROBERTAS MIKALIŪNAS, kvalifikacijos pažymėjimo Nr. 2M-M-1158, el. pašto adresas (-ai): mik.robortas@gmail.com, tel.: + 370 601 631 00

VANDENTIEKIO TINKLO ĮRŠ DALIES VERŠI NUSTATYMAS

Adresas Šiaulių r. sav. Jurgeliškių k.
Unikalus numeris 9100-1004-2146
Vertės nustatymo data 2024-04-23

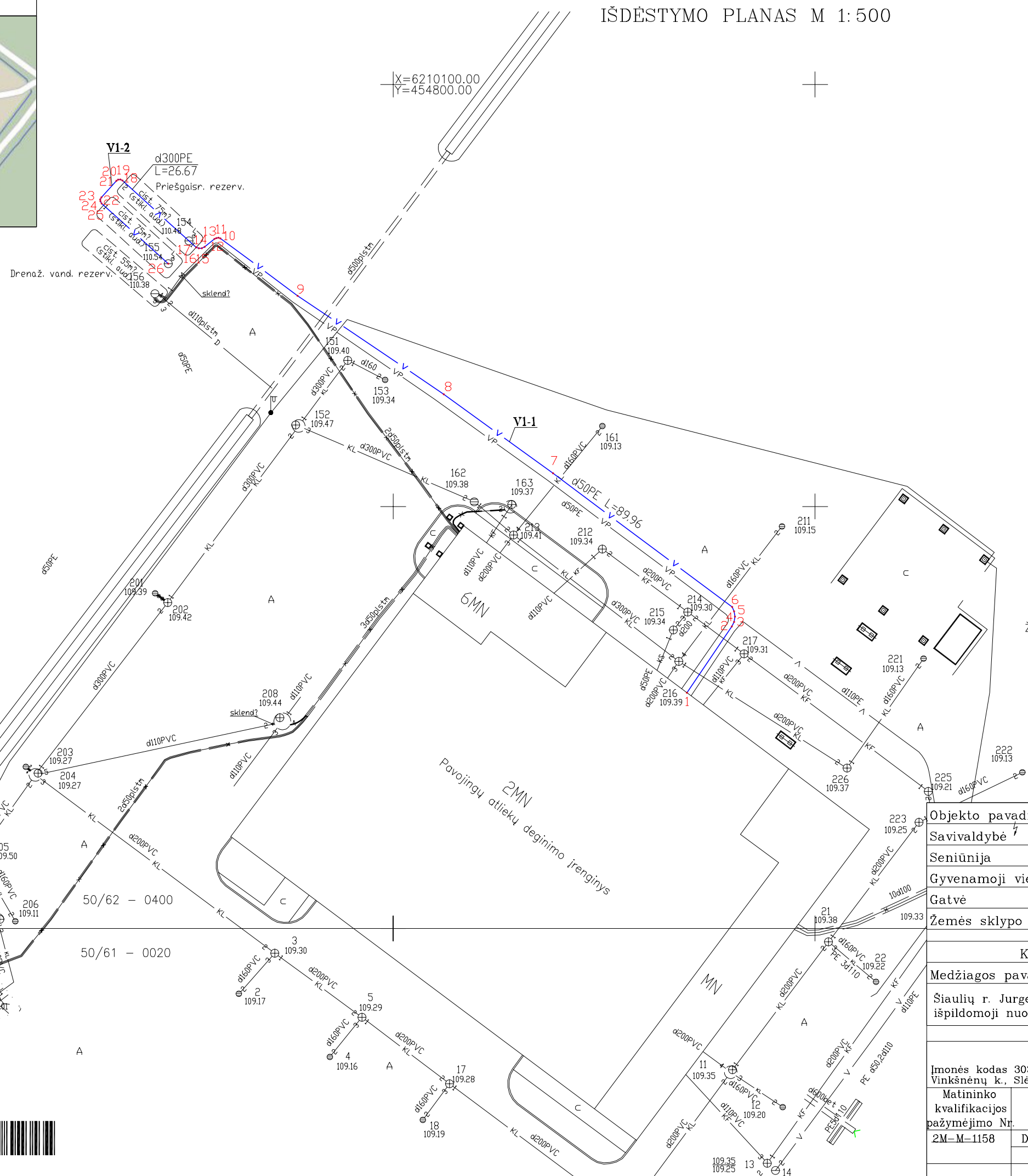
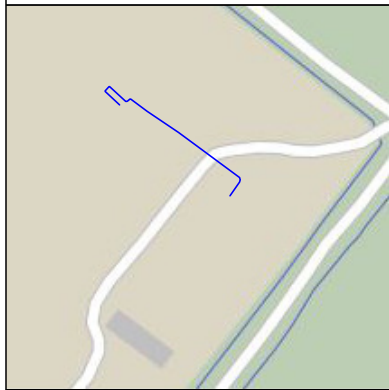
Žymėjimas	Pavadinimas	Kasmetinis vertės mažinimo koeficientas	Matavimo vienetas	Kiekis	Įkainojimo pagrindas	Vidutinė vieneto statybos vertė po indeksavimo, Eur	Atkūrimo kaštai (statybinė vertė), Eur	Nusidėėjimas %	Atkuriamoji vertė, Eur	Vietovės pataisos koeficientas	Vidutinė rinkos vertė, Eur
1	2	3	4	5	6	7	8	9	10	11	12
V	Vandentiekio vamzdynas su šuliniais	4	m	596,91	NTK2024-4.1.12	174,53	104000	75	26000	1	26000
	Viso						104000		26000		26000

Direktorius

ROBERTAS MIKALIŪNAS



* 1 1 6 6 5 2 1 4 0 9 *



V1-1 vandentiekio vamzdynas PEd50 – 89.96 m.
 V1-2 vandentiekio vamzdynas PEd300 – 26.67 m.
 Bendras ilgis 116.63 m.

Objekto pavadinimas	Vandentiekio tinklai
Savivaldybė	Šiaulių rajono
Seniūnija	Šiaulių kaimiškoji
Gyvenamoji vietovė	Jurgeliškių k. 10
Gatvė	
Žemės sklypo kadastro Nr.	9103/0006:33

Kadastro duomenims nustatyti naudota medžiaga	
Medžiagos pavadinimas	Medžiagos parengimo data
Šiaulių r. Jurgeliškių k. 10 vandentiekio tinklų išpildomoji nuotrauka.	2010-08-30 (UAB "GeoLinus")

UAB "MIKERA"			
Imonės kodas 303554876, adresas: Šiaulių r. sav., Šiaulių kaimiškoji sen., Vinkšnėnų k., Slėnio g. 25C tel.: + 370 601 631 00			
Matininko kvalifikacijos pažymėjimo Nr.	Pareigos	Vardas ir pavardė	Data
2M-M-1158	Direktorius	ROBERTAS MIKALIŪNAS	2024-04-23



1166388041

KOORDINA I ŽINIARAŠTIS

Pavadinimas Vandentiekio tinklai

Objekto buvimo vieta Šiauli r. sav. Jurgeliški k. 10

Unikalus numeris 4400-2083-3320

Koordinacijų sistema: LKS-94

Taško Nr.	X	Y
1	6210027,94	454834,82
2	6210035,79	454840,14
3	6210036,32	454840,40
4	6210036,94	454840,50
5	6210037,56	454840,41
6	6210038,08	454840,17
7	6210053,93	454818,94
8	6210063,31	454805,99
9	6210074,97	454788,69
10	6210081,76	454779,53
11	6210081,83	454779,31
12	6210081,80	454779,04
13	6210081,69	454778,81
14	6210080,76	454777,66
15	6210080,60	454777,33
16	6210080,60	454776,96
17	6210080,69	454776,65
18	6210088,62	454767,91
19	6210088,75	454767,67
20	6210088,73	454767,42
21	6210088,58	454767,20
22	6210086,62	454765,42
23	6210086,38	454765,29
24	6210086,18	454765,30
25	6210085,91	454765,46
26	6210078,76	454773,35

Direktorius

ROBERTAS MIKALI NAS



* 1 1 6 6 2 2 2 3 2 2 *

UAB "Mikera", kodas: 303554876, adresas: Sionio g. 25C Vinkšninkai k. LT-76131 Šiaulių r. sav.
Matininkas(-) ROBERTAS MIKALIŪNAS, kvalifikacijos pažymėjimo Nr. 2M-M-1158, el. pašto adresas (-ai):
mik.robertas@gmail.com, tel.: +370 601 631 00

VANDENTIEKIO TINKLO IR JŲ DALIŲ KADASTRO DUOMENYS**Statinio kadastro duomenys**

Adresas	Šiaulių r. sav. Jurgeliškių k. 10		
Paskirtis	Vandentiekio tinklas		
Pavadinimas	Vandentiekio tinklai		
Žymėjimas plane	V1		
Kadastro duomenų nustatymo data	2024-04-23	Žemės sklypo kadastro Nr.	9103/0006:33
Statybos būklė		Unikalus numeris	4400-2083-3320

Statybos pradžios metai:	2008	Medžiaga:	Polietilenas
Statybos pabaigos metai:	2010	Ilgis: km	
Rekonstravimo pradžios metai:		Ilgis: m	116,63
Rekonstravimo pabaigos metai:		Plotas: kv. m	
Kap. remonto pradžios metai:		Aukštis: m	
Kap. remonto pabaigos metai:		Tūris: kub. m	147
Papr. remonto pradžios metai:		Gylis: m	
Papr. remonto pabaigos metai:		Kiekis: vnt.	
Statinio kategorija:	Neypatingasis	Koordinat X:	
Vandentiekio linijos reikšmė:	Gaisrinė	Koordinat Y:	
Baigtumo procentas: %	100		

Statinio sudėtinės dalies kadastro duomenys

Žymėjimas	V1-1		
Pavadinimas	Vandentiekio vamzdynas		
Statybos pradžios metai:	2008	Medžiaga:	Polietilenas
Statybos pabaigos metai:	2010	Ilgis: m	89,96
Rekonstravimo pradžios metai:		Gylis: m	2
Rekonstravimo pabaigos metai:		Skersmuo: mm	50
Kap. remonto pradžios metai:		Markė:	
Kap. remonto pabaigos metai:			
Papr. remonto pradžios metai:			
Papr. remonto pabaigos metai:			



* 1 1 6 6 2 2 2 8 3 8 *

Statinio sud tin s dalies kadastro duomenys

Žym jimas	V1-2		
Pavadinimas	Vandentiekio vamzdynas		
Statybos pradžios metai:	2008	Medžiaga:	Polietilenas
Statybos pabaigos metai:	2010	Ilgis: m	26,67
Rekonstravimo pradžios metai:		Gylis: m	2
Rekonstravimo pabaigos metai:		Skersmuo: mm	300
Kap. remonto pradžios metai:		Mark :	
Kap. remonto pabaigos metai:			
Papr. remonto pradžios metai:			
Papr. remonto pabaigos metai:			

Statinio sud tin s dalies kadastro duomenys

Žym jimas	154		
Pavadinimas	Priešgaisrinis rezervuaras		
Statybos pradžios metai:	2008	Medžiaga:	Stikloplastis
Statybos pabaigos metai:	2010	T ris: kub. m	72
Rekonstravimo pradžios metai:		Kiekis: vnt.	1
Rekonstravimo pabaigos metai:		Mark :	
Kap. remonto pradžios metai:			
Kap. remonto pabaigos metai:			
Papr. remonto pradžios metai:			
Papr. remonto pabaigos metai:			

Statinio sud tin s dalies kadastro duomenys

Žym jimas	155		
Pavadinimas	Priešgaisrinis rezervuaras		
Statybos pradžios metai:	2008	Medžiaga:	Stikloplastis
Statybos pabaigos metai:	2010	T ris: kub. m	75
Rekonstravimo pradžios metai:		Kiekis: vnt.	1
Rekonstravimo pabaigos metai:		Mark :	
Kap. remonto pradžios metai:			
Kap. remonto pabaigos metai:			
Papr. remonto pradžios metai:			
Papr. remonto pabaigos metai:			



UAB "Mikera", kodas: 303554876, adresas: Šiaulių g. 25C Vinkšnėnų k. LT-76131 Šiaulių r. sav.
Matininkas(-) ROBERTAS MIKALIŪNAS, kvalifikacijos pažymėjimo Nr. 2M-M-1158, el. pašto adresas (-ai): mik.robortas@gmail.com, tel.: + 370 601 631 00

VANDENTIEKIO TINKLO IR JŲ DALIŲ VERŲ I NUSTATYMAS

Adresas Šiaulių r. sav. Jurgeliškių k. 10
Unikalus numeris 4400-2083-3320
Vertės nustatymo data 2024-04-23

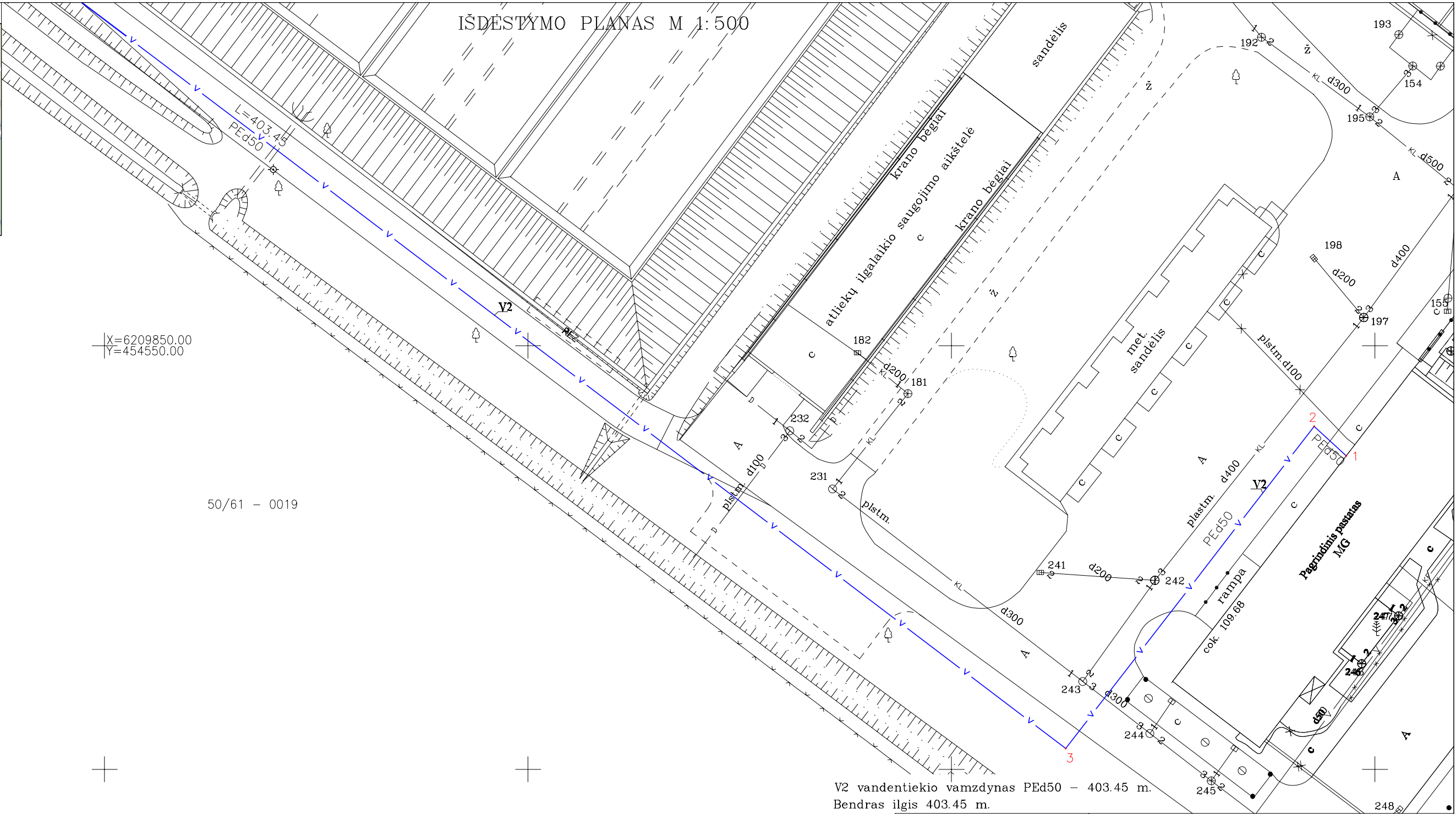
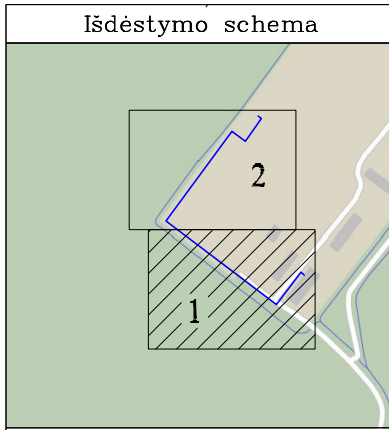
Žymėjimas	Pavadinimas	Kasmetinis vertės mažinimo koeficientas	Matavimo vienetas	Kiekis	Įkainojimo pagrindas	Vidutinė vieneto statybos vertė po indeksavimo, Eur	Atkūrimo kaštai (statybinė vertė), Eur	Nusidėvimas %	Atkuriamoji vertė, Eur	Vietovės pataiso koeficientas	Vidutinė rinkos vertė, Eur
1	2	3	4	5	6	7	8	9	10	11	12
V1-1	Vandentiekio vamzdynas	4	m	89,96	NTK2024-4.1.2	100,57	9050	56	3980	1	3980
V1-2	Vandentiekio vamzdynas	4	m	26,67	NTK2024-4.1.2	344,37	9180	56	4040	1	4040
154	Priešgaisrinis rezervuaras	3,3	kub. m	72	NTK2024-4.6.9	530	38200	46	20600	1	20600
155	Priešgaisrinis rezervuaras	3,3	kub. m	75	NTK2024-4.6.9	530	39800	46	21500	1	21500
Viso							96200		50100		50100

Direktorius

ROBERTAS MIKALIŪNAS



* 1 1 6 6 2 6 3 5 2 0 *




50/61 - 0019

V2 vandentiekio vamzdynas PEd50 - 403.45 m.
Bendras ilgis 403.45 m.

Objekto pavadinimas	Vandentiekio tinklai
Savivaldybė	Šiaulių rajono
Seniūnija	Šiaulių kaimiškoji
Gyvenamoji vietovė	Jurgeliškių k. 10
Gatvė	
Žemės sklypo kadastro Nr.	9103/0006:33

Kadastru duomenims nustatyti naudota medžiaga	
Medžiagos pavadinimas	Medžiagos parengimo data
Šiaulių r. Jurgeliškių k. 10 vandentiekio tinklų išpildomoji nuotrauka.	2014-11-10 (UAB "ŠIAULIŲ HIDROPROJEKTAS")

UAB "MIKERA"			
Imonės kodas 303554876, adresas: Šiaulių r. sav., Šiaulių kaimiškoji sen., Vinkšnėnų k., Slėnio g. 25C tel.: + 370 601 631 00			
Matininko kvalifikacijos pažymėjimo Nr.	Pareigos	Vardas ir pavardė	Data
2M-M-1158	Direktorius	ROBERTAS MIKALIŪNAS	2024-04-23



1166390311

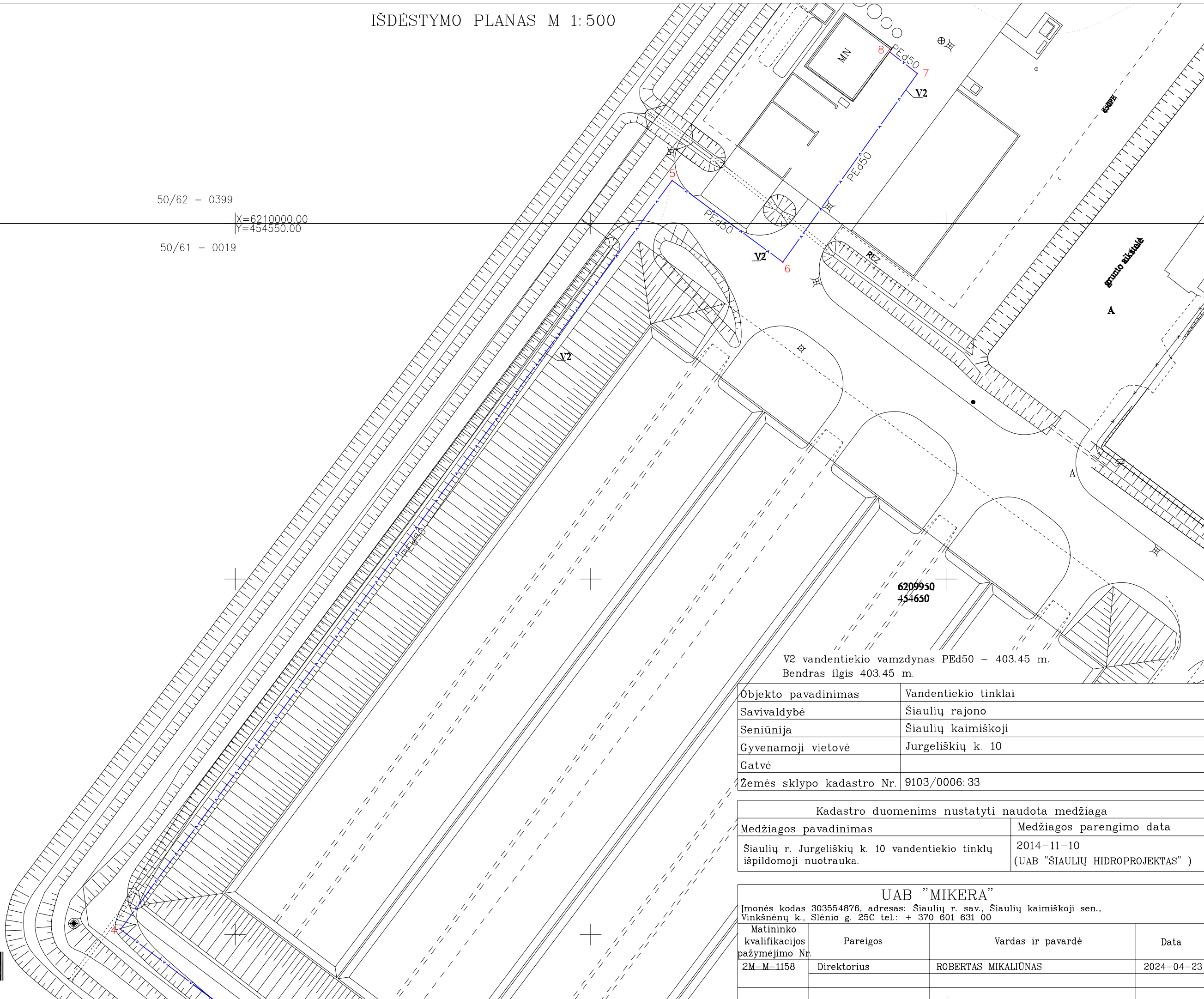
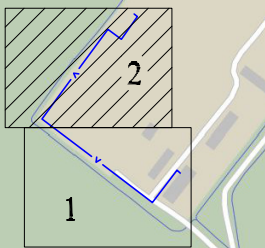
50/62 - 0398

50/62 - 0399

50/61 - 0018

50/61 - 0019

X=6210000.00
Y=454550.00



V2 vandentiekio vamzdynas PE50 - 403.45 m.
Bendras ilgis 403.45 m.

Objekto pavadinimas	Vandentiekio tinklai
Savivaldybė	Šiaulių rajono
Seniūnija	Šiaulių kaimiškoji
Gyvenamoji vietovė	Jurgeliškių k. 10
Gatvė	
Žemės sklypo kadastro Nr.	9103/0006:33

Kadastro duomenims nustatyti naudota medžiaga	
Medžiagos pavadinimas	Medžiagos parengimo data
Šiaulių r. Jurgeliškių k. 10 vandentiekio tinklų išpildomoji nuotrauka.	2014-11-10 (UAB "ŠIAULIŲ HIDROPROJEKTAS")

UAB "MIKERA"			
Imonės kodas 303554876, adresas: Šiaulių r. sav., Šiaulių kaimiškoji sen., Vinkšnėnų k., Slėnio g. 25C tel.: + 370 601 631 00			
Matininko kvalifikacijos pažymėjimo Nr.	Pareigos	Vardas ir pavardė	Data
2M-M-1158	Direktorius	ROBERTAS MIKALIŪNAS	2024-04-23



1166390311

KOORDINA I ŽINIARAŠTIS

Pavadinimas Vandentiekio tinklai

Objekto buvimo vieta Šiauli r. sav. Jurgeliški k. 10

Unikalus numeris 4400-3146-1320

Koordinacijų sistema: LKS-94

Taško Nr.	X	Y
1	6209837,00	454696,61
2	6209840,47	454692,82
3	6209802,48	454663,49
4	6209900,72	454533,86
5	6210006,04	454611,45
6	6209994,57	454627,03
7	6210021,08	454645,96
8	6210024,12	454642,08

Direktorius

ROBERTAS MIKALI NAS



* 1 1 6 6 2 6 3 7 9 1 *

UAB "Mikera", kodas: 303554876, adresas: Si nio g. 25C Vinkšn n k. LT-76131 Šiauli r. sav.
Matininkas(-) ROBERTAS MIKALI NAS, kvalifikacijos pažym jimo Nr. 2M-M-1158, el. pašto adresas (-ai):
mik.robertas@gmail.com, tel.: + 370 601 631 00

VANDENTIEKIO TINKL IR J DALI KADASTRO DUOMENYS**Statinio kadastro duomenys**

Adresas	Šiauli r. sav. Jurgeliški k. 10		
Paskirtis	Vandentiekio tinkl		
Pavadinimas	Vandentiekio tinklai		
Žym jimas plane	V2		
Kadastro duomen nustatymo data	2024-04-23	Žem s sklypo kadastro Nr.	9103/0006:33
Statybos b kl		Unikalus numeris	4400-3146-1320

Statybos pradžios metai:	2009	Medžiaga:	Polietilenas
Statybos pabaigos metai:	2014	Ilgis: km	
Rekonstravimo pradžios metai:		Ilgis: m	403,45
Rekonstravimo pabaigos metai:		Plotas: kv. m	
Kap. remonto pradžios metai:		Aukštis: m	
Kap. remonto pabaigos metai:		T ris: kub. m	
Papr. remonto pradžios metai:		Gylis: m	
Papr. remonto pabaigos metai:		Kiekis: vnt.	
Statinio kategorija:	I grup s nesud tingasis	Koordinat X:	
Vandentiekio linijos reikšm :	vadin	Koordinat Y:	
Baigtumo procentas: %	100		

Statinio sud tin s dalies kadastro duomenys

Žym jimas	V2		
Pavadinimas	Vandentiekio tinklai		
Statybos pradžios metai:	2009	Medžiaga:	Polietilenas
Statybos pabaigos metai:	2014	Ilgis: m	403,45
Rekonstravimo pradžios metai:		Gylis: m	2
Rekonstravimo pabaigos metai:		Skersmuo: mm	50
Kap. remonto pradžios metai:		Mark :	
Kap. remonto pabaigos metai:			
Papr. remonto pradžios metai:			
Papr. remonto pabaigos metai:			

Direktorius

ROBERTAS MIKALI NAS



* 1 1 6 6 2 2 3 1 7 9 *

UAB "Mikera", kodas: 303554876, adresas: Slenksnio g. 25C Vinkšnėn k. LT-76131 Šiaulių r. sav.
Matininkas(-) ROBERTAS MIKALIŪNAS, kvalifikacijos pažymėjimo Nr. 2M-M-1158, el. pašto adresas (-ai): mik.robortas@gmail.com, tel.: + 370 601 631 00

VANDENTIEKIO TINKLŲ ĮRŪŠO DALIES VERTINIMO NUSTATYMAS

Adresas Šiaulių r. sav. Jurgeliškių k. 10
Unikalūs numeris 4400-3146-1320
Vertinimo nustatymo data 2024-04-23

Žymėjimas	Pavadinimas	Kasmetinis vertės mažinimo koeficientas	Matavimo vienetas	Kiekis	Įkainojimo pagrindas	Vidutinė vieneto statybos vertė po indeksavimo, Eur	Atkūrimo kaštai (statybinė vertė), Eur	Nusidėėjimas %	Atkuriamoji vertė, Eur	Vietovės pataisos koeficientas	Vidutinė rinkos vertė, Eur
1	2	3	4	5	6	7	8	9	10	11	12
V2	Vandentiekio tinklai	4	m	403,45	NTK2024-4.1.2	100,57	40600	40	24300	1	24300
	Viso						40600		24300		24300

Direktorius

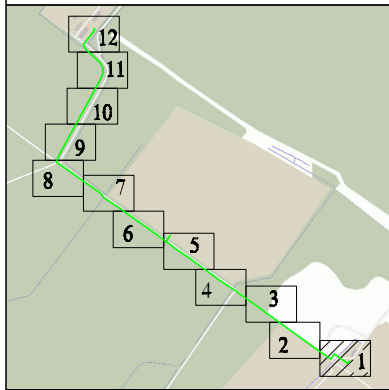
ROBERTAS MIKALIŪNAS



* 1 1 6 6 2 6 3 7 6 4 *

IŠDĖSTYMO PLANAS M 1:500

Išdėstymo schema



X=6208600.00
Y=455750.00



51/61 - 0103


51/61 - 0104

FS slėginis nuotekų vamzdynas PEd110 - 2067.42 m.
Bendras ilgis 2067.42 m.

Objekto pavadinimas	Nuotekų šalinimo tinklai
Savivaldybė	Šiaulių rajono
Seniūnija	Šiaulių kaimiškoji
Gyvenamoji vietovė	Jurgeliškių k.
Gatvė	
Žemės sklypo kadastro Nr.	

Kadastru duomenims nustatyti naudota medžiaga	
Medžiagos pavadinimas	Medžiagos parengimo data
Šiaulių r. Jurgeliškių k. nuotekų šalinimo tinklų išpildomoji nuotrauka.	2024-04-23 (UAB "Mikera")

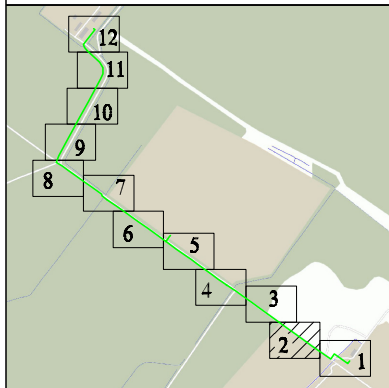
UAB "MIKERA"			
Imonės kodas 303554876, adresas: Šiaulių r. sav., Šiaulių kaimiškoji sen., Vinkšnėnų k., Slėnio g. 25C tel.: + 370 601 631 00			
Matininko kvalifikacijos pažymėjimo Nr.	Pareigos	Vardas ir pavardė	Data
2M-M-1158	Direktorius	ROBERTAS MIKALIŪNAS	2024-04-23



1 1 6 6 4 6 7 4 7 4

51/61 - 0123

Išdėstymo schema





IŠDĖSTYMO PLANAS M 1:500

UAB "MIKERA"			
Įmonės kodas 303554876, adresas: Šiaulių r. sav., Šiaulių kaimiškoji sen., Vinkšnėnų k., Slėnio g. 25C tel.: + 370 601 631 00			
Matininko kvalifikacijos pažymėjimo Nr.	Pareigos	Vardas ir pavardė	Data
2M-M-1158	Direktorius	ROBERTAS MIKALIŪNAS	2024-04-23

Kadastro duomenims nustatyti naudota medžiaga	
Medžiagos pavadinimas	Medžiagos parengimo data
Šiaulių r. Jurgeliškių k. nuotekų šalinimo tinklų išpildomoji nuotrauka.	2024-04-23 (UAB "Mikera")

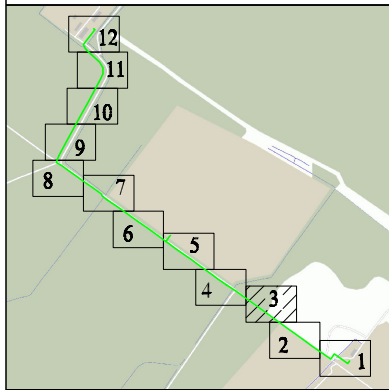
Objekto pavadinimas	Nuotekų šalinimo tinklai
Savivaldybė	Šiaulių rajono
Seniūnija	Šiaulių kaimiškoji
Gyvenamoji vietovė	Jurgeliškių k.
Gatvė	
Žemės sklypo kadastro Nr.	

FS slėginis nuotekų vamzdynas PEd110 – 2067.42 m.
Bendras ilgis 2067.42 m.



1 1 6 6 4 6 7 4 7 4

Išdėstymo schema



IŠDĖSTYMO PLANAS M 1:500

UAB "MIKERA"

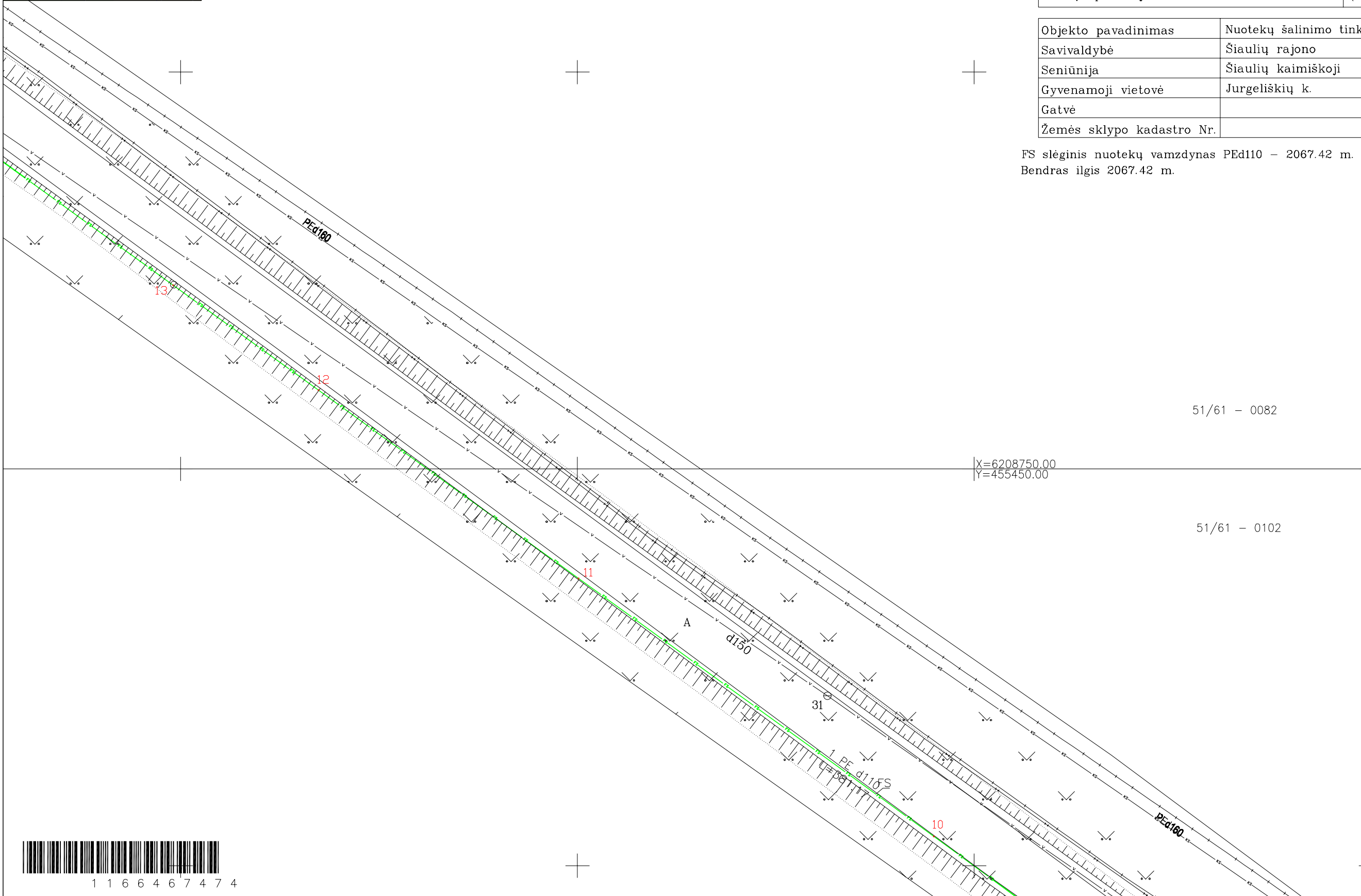
Įmonės kodas 303554876, adresas: Šiaulių r. sav., Šiaulių kaimiškoji sen., Vinkšnėnų k., Slėnio g. 25C tel.: + 370 601 631 00

Matininko kvalifikacijos pažymėjimo Nr.	Pareigos	Vardas ir pavardė	Data
2M-M-1158	Direktorius	ROBERTAS MIKALIŪNAS	2024-04-23

Kadastro duomenims nustatyti naudota medžiaga	
Medžiagos pavadinimas	Medžiagos parengimo data
Šiaulių r. Jurgeliškių k. nuotekų šalinimo tinklų išpildomoji nuotrauka.	2024-04-23 (UAB "Mikera")

Objekto pavadinimas	Nuotekų šalinimo tinklai
Savivaldybė	Šiaulių rajono
Seniūnija	Šiaulių kaimiškoji
Gyvenamoji vietovė	Jurgeliškių k.
Gatvė	
Žemės sklypo kadastro Nr.	

FS slėginis nuotekų vamzdynas PEd110 – 2067.42 m.
Bendras ilgis 2067.42 m.



51/61 – 0082

51/61 – 0083

X=6208750.00
Y=455450.00

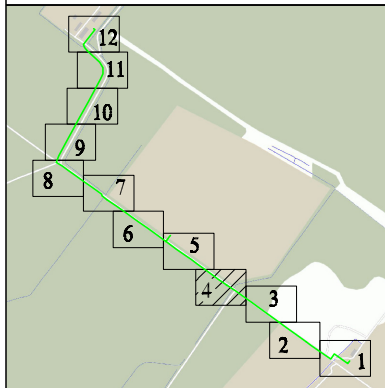
51/61 – 0102

51/61 – 0103



1 1 6 6 4 6 7 4 7 4

Išdėstymo schema



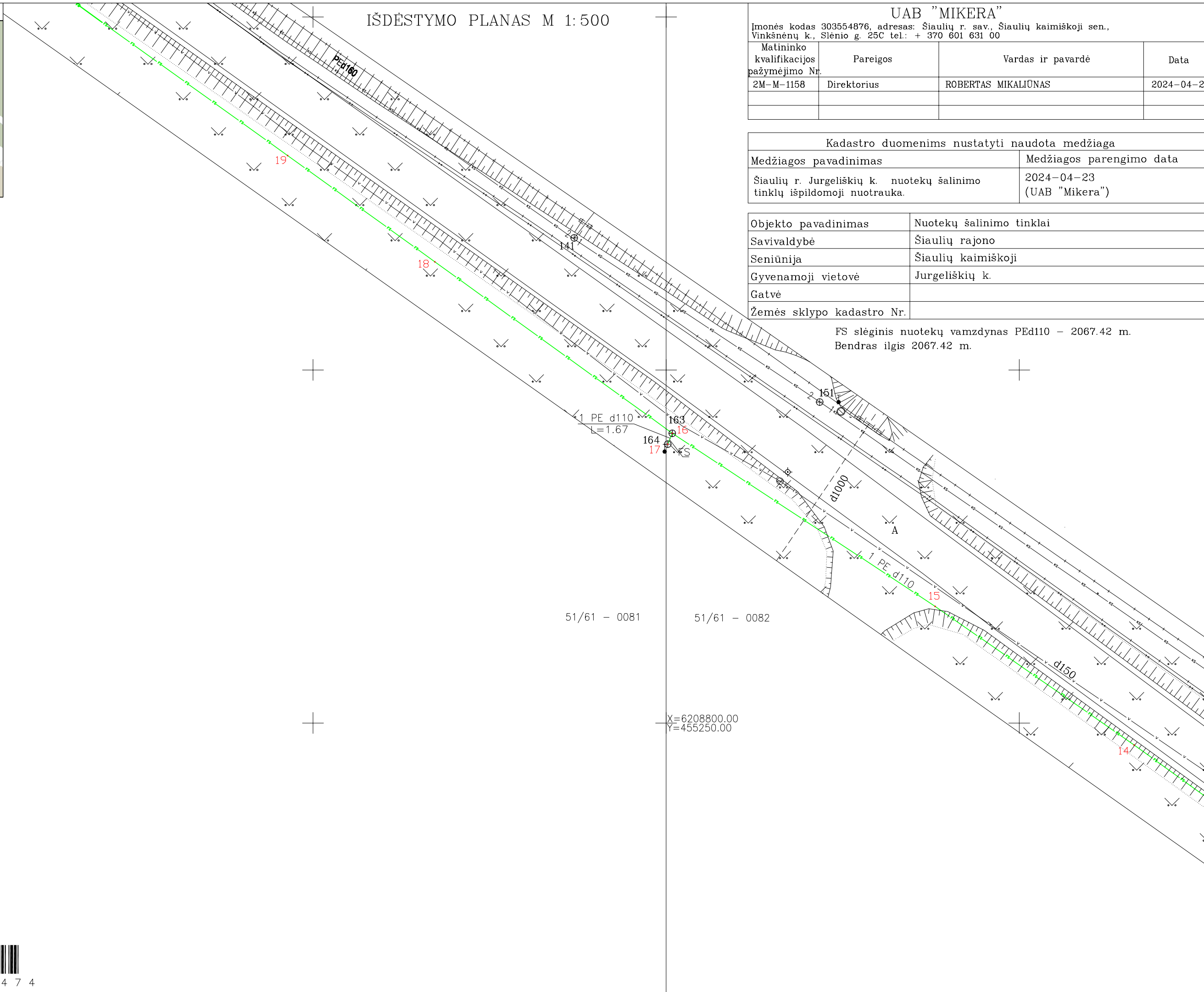
IŠDĖSTYMO PLANAS M 1:500

UAB "MIKERA"			
Įmonės kodas 303554876, adresas: Šiaulių r. sav., Šiaulių kaimiškoji sen., Vinkšnėnų k., Slėnio g. 25C tel.: + 370 601 631 00			
Matininko kvalifikacijos pažymėjimo Nr.	Pareigos	Vardas ir pavardė	Data
2M-M-1158	Direktorius	ROBERTAS MIKALIŪNAS	2024-04-23

Kadastro duomenims nustatyti naudota medžiaga	
Medžiagos pavadinimas	Medžiagos parengimo data
Šiaulių r. Jurgeliškių k. nuotekų šalinimo tinklų išpildomoji nuotrauka.	2024-04-23 (UAB "Mikera")

Objekto pavadinimas	Nuotekų šalinimo tinklai
Savivaldybė	Šiaulių rajono
Seniūnija	Šiaulių kaimiškoji
Gyvenamoji vietovė	Jurgeliškių k.
Gatvė	
Žemės sklypo kadastro Nr.	

FS slėginis nuotekų vamzdynas PEd110 – 2067.42 m.
Bendras ilgis 2067.42 m.



1 1 6 6 4 6 7 4 7 4

IŠDĖSTYMO PLANAS M 1:500

UAB "MIKERA"

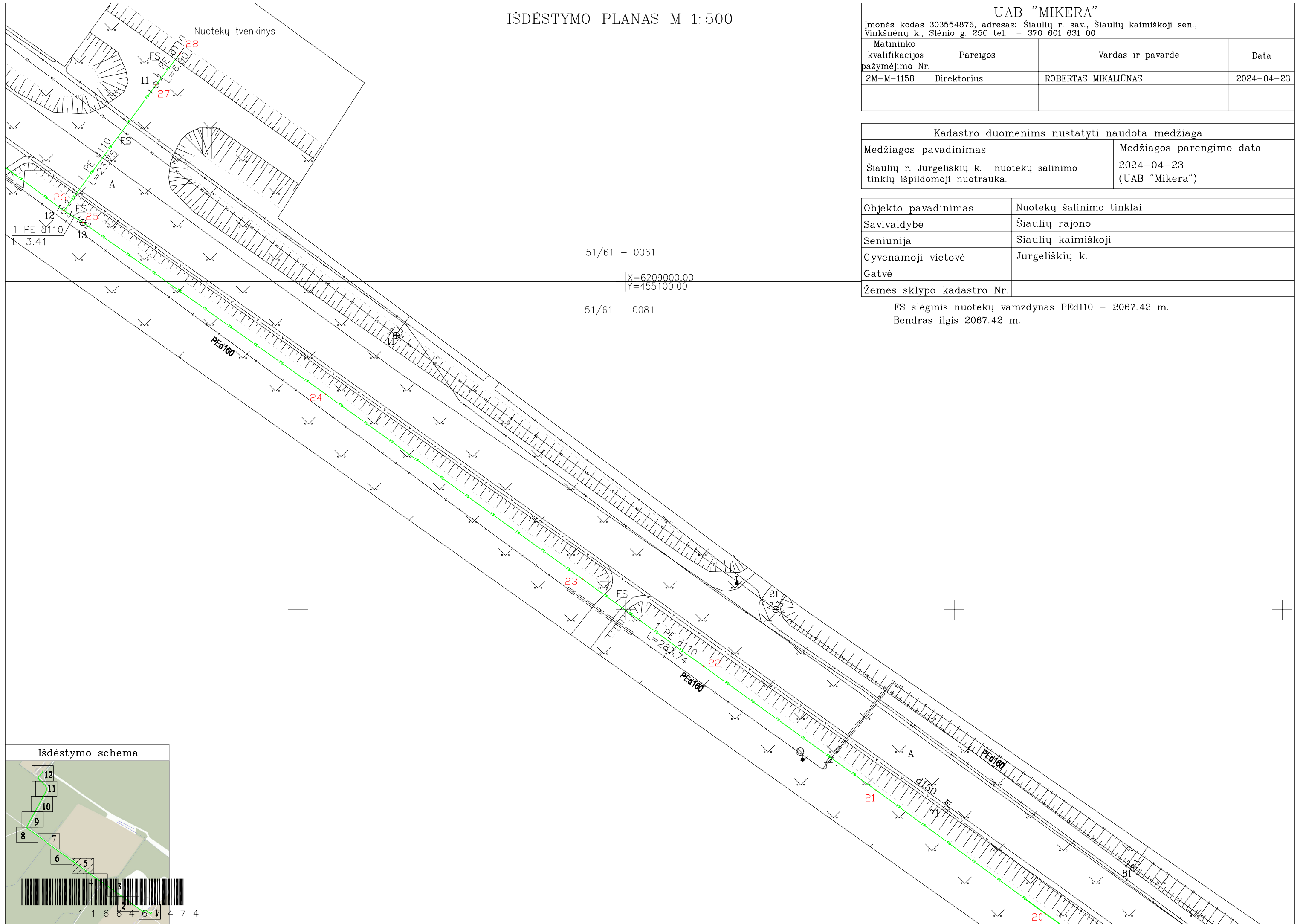
Įmonės kodas 303554876, adresas: Šiaulių r. sav., Šiaulių kaimiškoji sen., Vinkšnėnų k., Slėnio g. 25C tel.: + 370 601 631 00

Matininko kvalifikacijos pažymėjimo Nr.	Pareigos	Vardas ir pavardė	Data
2M-M-1158	Direktorius	ROBERTAS MIKALIŪNAS	2024-04-23

Kadastro duomenims nustatyti naudota medžiaga	
Medžiagos pavadinimas	Medžiagos parengimo data
Šiaulių r. Jurgeliškių k. nuotekų šalinimo tinklų išpildomoji nuotrauka.	2024-04-23 (UAB "Mikera")

Objekto pavadinimas	Nuotekų šalinimo tinklai
Savivaldybė	Šiaulių rajono
Seniūnija	Šiaulių kaimiškoji
Gyvenamoji vietovė	Jurgeliškių k.
Gatvė	
Žemės sklypo kadastro Nr.	

FS slėginis nuotekų vamzdynas PEd110 - 2067.42 m.
Bendras ilgis 2067.42 m.

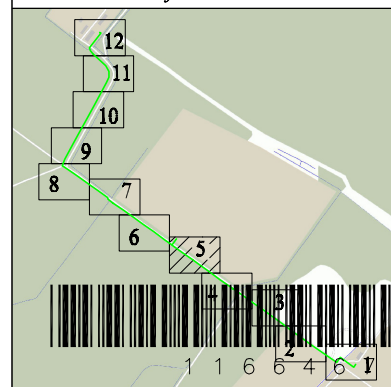


51/61 - 0061

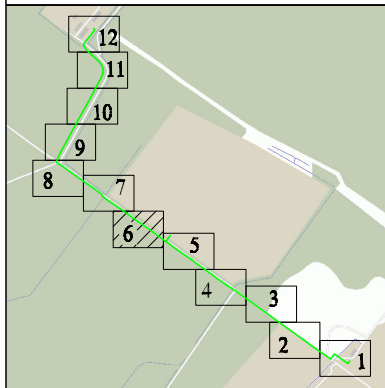
X=6209000.00
Y=455100.00

51/61 - 0081

Išdėstymo schema



Išdėstymo schema




IŠDĖSTYMO PLANAS M 1:500

UAB "MIKERA"			
Įmonės kodas 303554876, adresas: Šiaulių r. sav., Šiaulių kaimiškoji sen., Vinkšnėnų k., Slėnio g. 25C tel.: + 370 601 631 00			
Matininko kvalifikacijos pažymėjimo Nr.	Pareigos	Vardas ir pavardė	Data
2M-M-1158	Direktorius	ROBERTAS MIKALIŪNAS	2024-04-23

Kadastro duomenims nustatyti naudota medžiaga	
Medžiagos pavadinimas	Medžiagos parengimo data
Šiaulių r. Jurgeliškių k. nuotekų šalinimo tinklų išpildomoji nuotrauka.	2024-04-23 (UAB "Mikera")

Objekto pavadinimas	Nuotekų šalinimo tinklai
Savivaldybė	Šiaulių rajono
Seniūnija	Šiaulių kaimiškoji
Gyvenamoji vietovė	Jurgeliškių k.
Gatvė	
Žemės sklypo kadastro Nr.	

FS slėginis nuotekų vamzdynas PEd110 – 2067.42 m.
Bendras ilgis 2067.42 m.




50/61 – 0080

50/61 – 0100

51/61 – 0061

51/61 – 0081



1 1 6 6 4 6 7 4 7 4

IŠDĖSTYMO PLANAS M 1:500

UAB "MIKERA"

Įmonės kodas 303554876, adresas: Šiaulių r. sav., Šiaulių kaimiškoji sen., Vinkšnėnų k., Slėnio g. 25C tel.: + 370 601 631 00

Matininko kvalifikacijos pažymėjimo Nr.	Pareigos	Vardas ir pavardė	Data
2M-M-1158	Direktorius	ROBERTAS MIKALIŪNAS	2024-04-23

50/61 - 0059

50/61 - 0060

X=6209250.00
Y=454750.00

50/61 - 0079

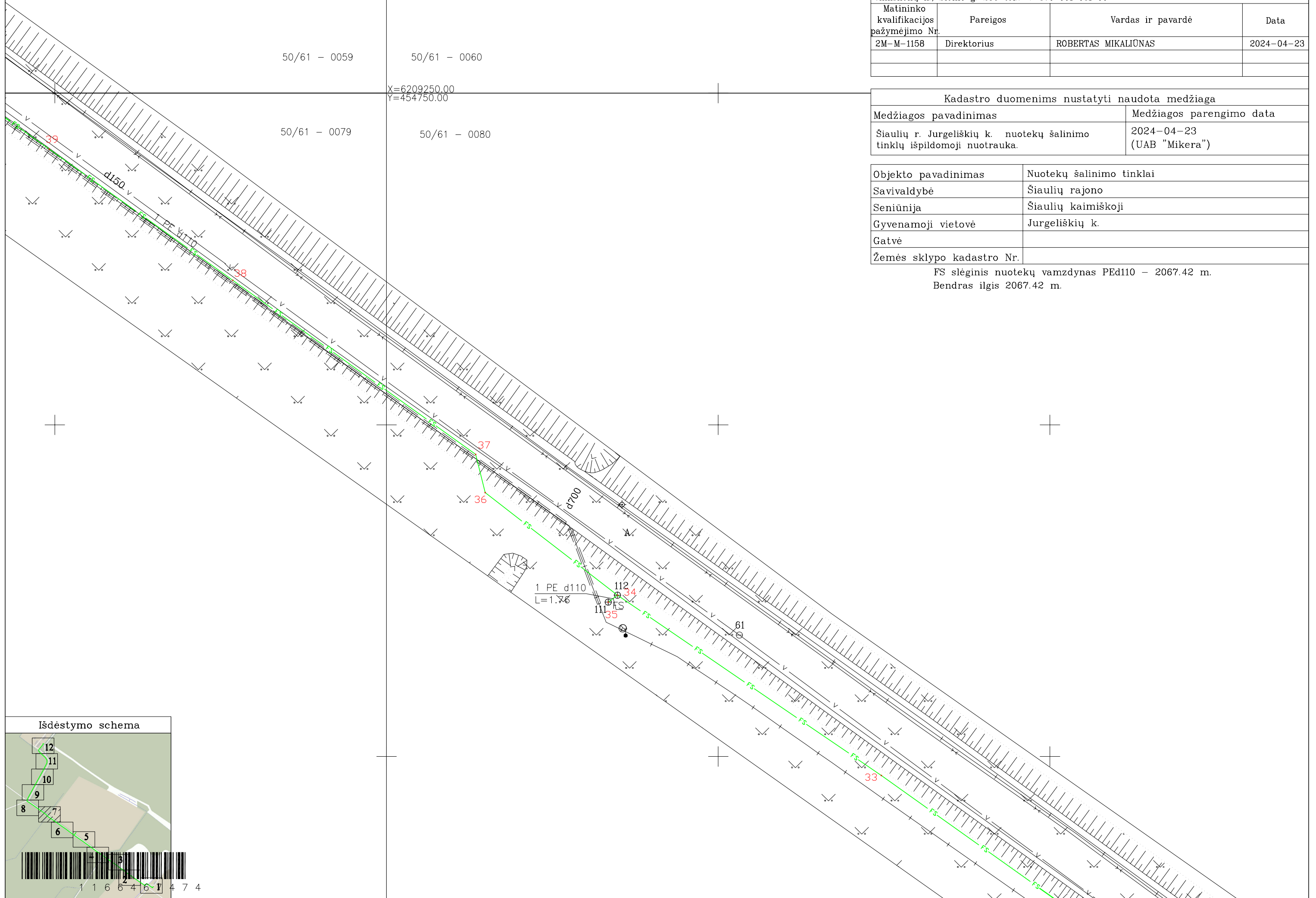
50/61 - 0080

Kadastro duomenims nustatyti naudota medžiaga

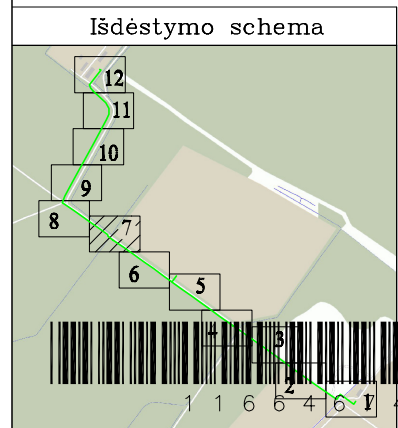
Medžiagos pavadinimas	Medžiagos parengimo data
Šiaulių r. Jurgeliškių k. nuotekų šalinimo tinklų išpildomoji nuotrauka.	2024-04-23 (UAB "Mikera")

Objekto pavadinimas	Nuotekų šalinimo tinklai
Savivaldybė	Šiaulių rajono
Seniūnija	Šiaulių kaimiškoji
Gyvenamoji vietovė	Jurgeliškių k.
Gatvė	
Žemės sklypo kadastro Nr.	

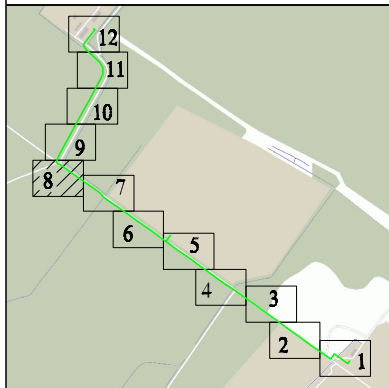
FS slėginis nuotekų vamzdynas PEd110 - 2067.42 m.
Bendras ilgis 2067.42 m.



Išdėstymo schema

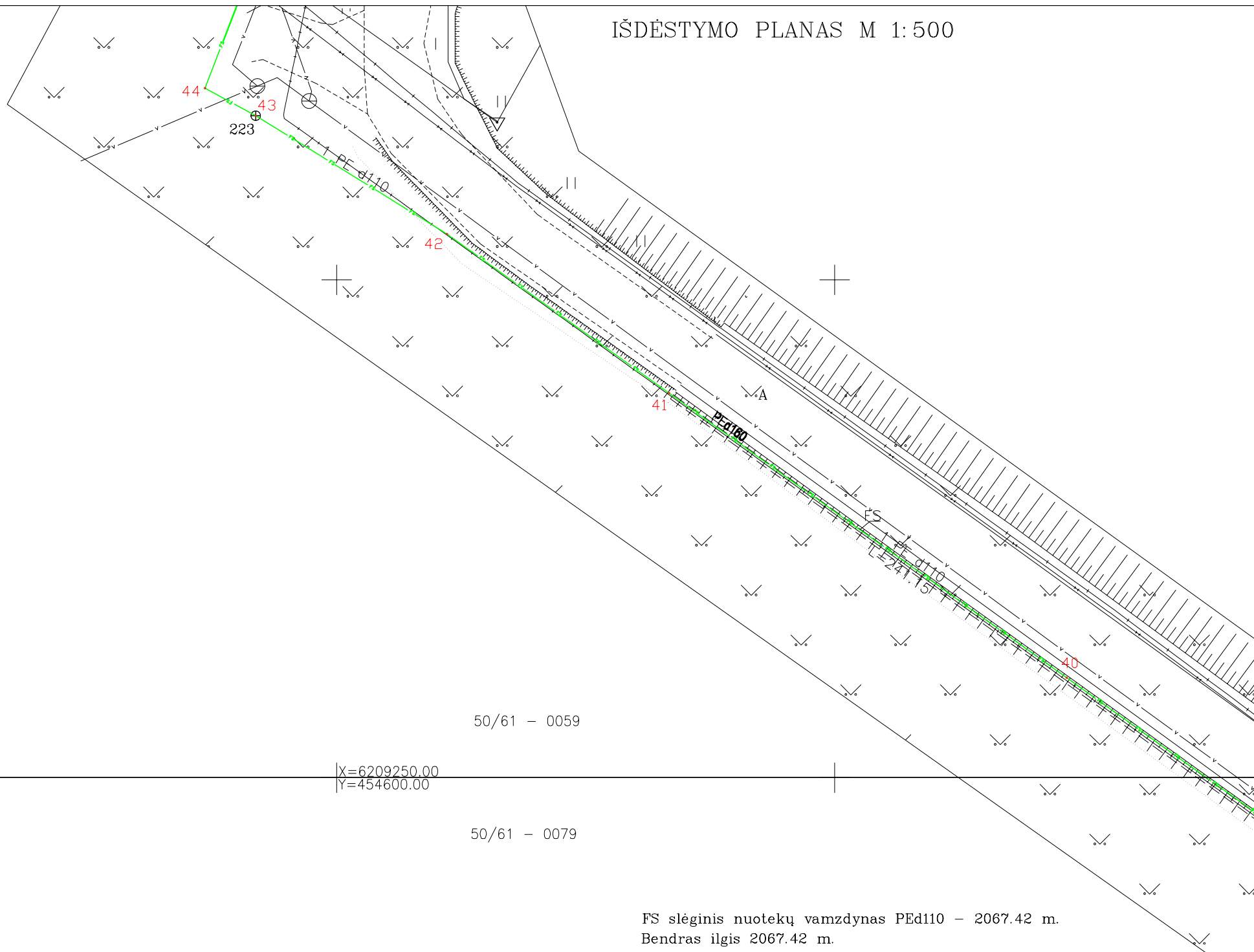


1 1 6 6 4 6 1 4 7 4



50/61 - 0058

50/61 - 0078



X=6209250.00
Y=454600.00

FS slėginis nuotekų vamzdynas PEd110 - 2067.42 m.
Bendras ilgis 2067.42 m.


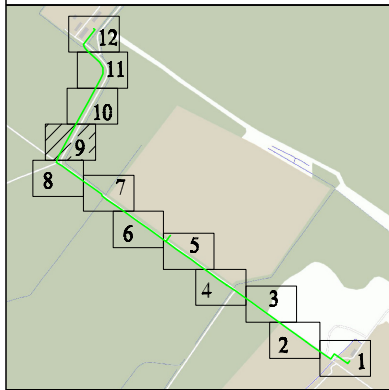
Objekto pavadinimas	Nuotekų šalinimo tinklai
Savivaldybė	Šiaulių rajono
Seniūnija	Šiaulių kaimiškoji
Gyvenamoji vietovė	Jurgeliškių k.
Gatvė	
Žemės sklypo kadastro Nr.	

Kadastru duomenims nustatyti naudota medžiaga	
Medžiagos pavadinimas	Medžiagos parengimo data
Šiaulių r. Jurgeliškių k. nuotekų šalinimo tinklų išpildomoji nuotrauka.	2024-04-23 (UAB "Mikera")

UAB "MIKERA"			
Imonės kodas 303554876, adresas: Šiaulių r. sav., Šiaulių kaimiškoji sen., Vinkšnėnų k., Slėnio g. 25C tel.: + 370 601 631 00			
Matininko kvalifikacijos pažymėjimo Nr.	Pareigos	Vardas ir pavardė	Data
2M-M-1158	Direktorius	ROBERTAS MIKALIŪNAS	2024-04-23



1 1 6 6 4 6 7 4 7 4



X=6209400.00
Y=454700.00

50/61 - 0059

FS slėginis nuotekų vamzdynas PE d110 – 2067.42 m.
Bendras ilgis 2067.42 m.

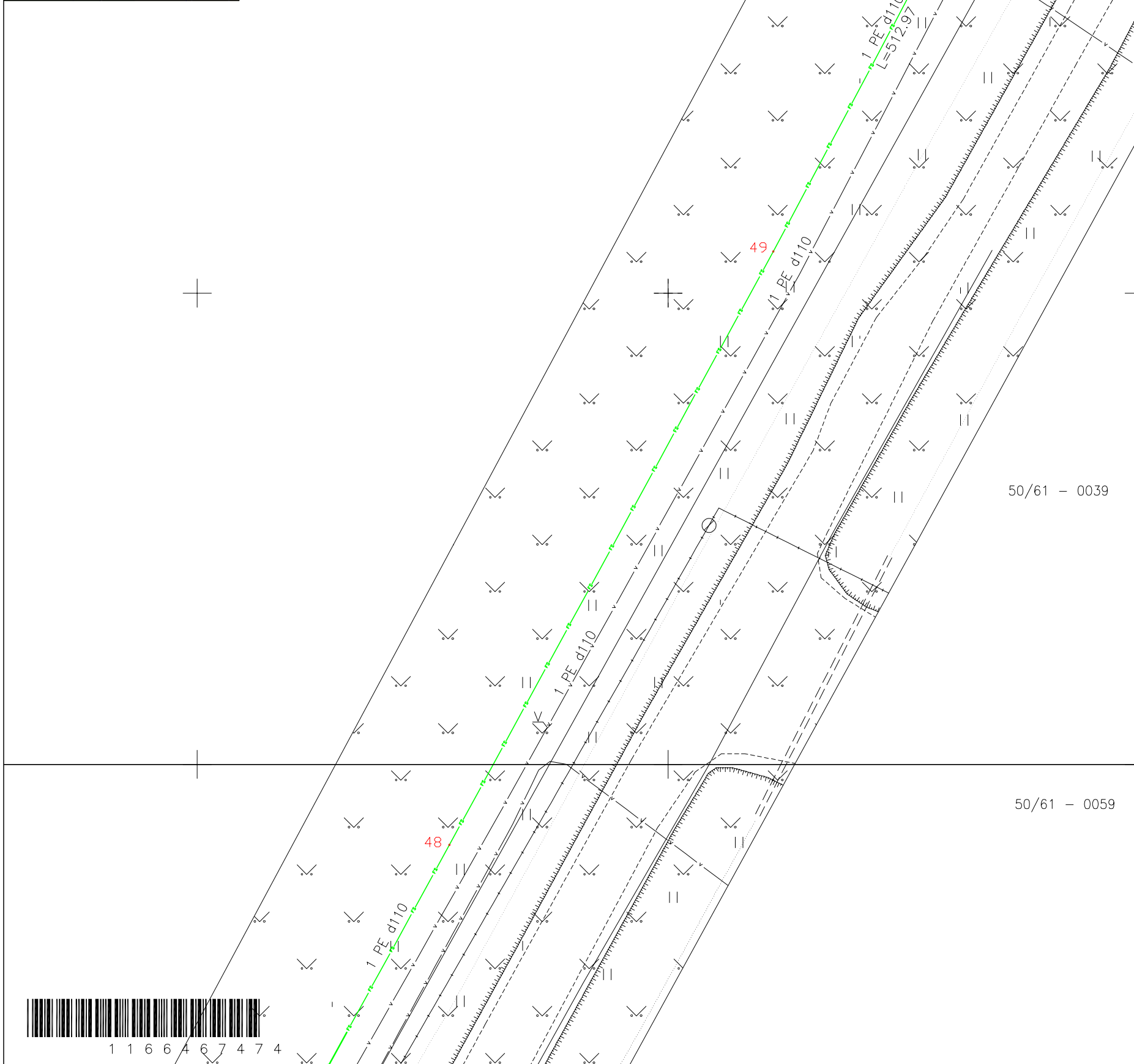
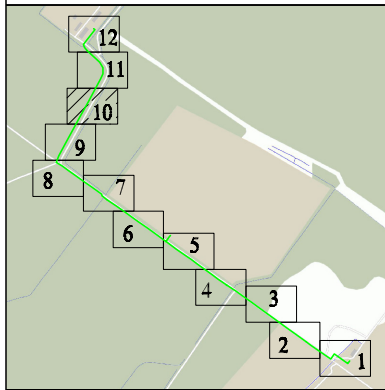
Objekto pavadinimas	Nuotekų šalinimo tinklai
Savivaldybė	Šiaulių rajono
Seniūnija	Šiaulių kaimiškoji
Gyvenamoji vietovė	Jurgeliškių k.
Gatvė	
Žemės sklypo kadastro Nr.	

Kadastro duomenims nustatyti naudota medžiaga	
Medžiagos pavadinimas	Medžiagos parengimo data
Šiaulių r. Jurgeliškių k. nuotekų šalinimo tinklų išpildomoji nuotrauka.	2024-04-23 (UAB "Mikera")

UAB "MIKERA"			
Imonės kodas 303554876, adresas: Šiaulių r. sav., Šiaulių kaimiškoji sen., Vinkšnėnų k., Slėnio g. 25C tel.: + 370 601 631 00			
Matininko kvalifikacijos pažymėjimo Nr.	Pareigos	Vardas ir pavardė	Data
2M-M-1158	Direktorius	ROBERTAS MIKALIŪNAS	2024-04-23



1 1 6 6 4 6 7 4 7 4



X=6209550.00
Y=454750.00

50/61 - 0039


50/61 - 0040

FS slėginis nuotekų vamzdynas PEd110 - 2067.42 m.
Bendras ilgis 2067.42 m.

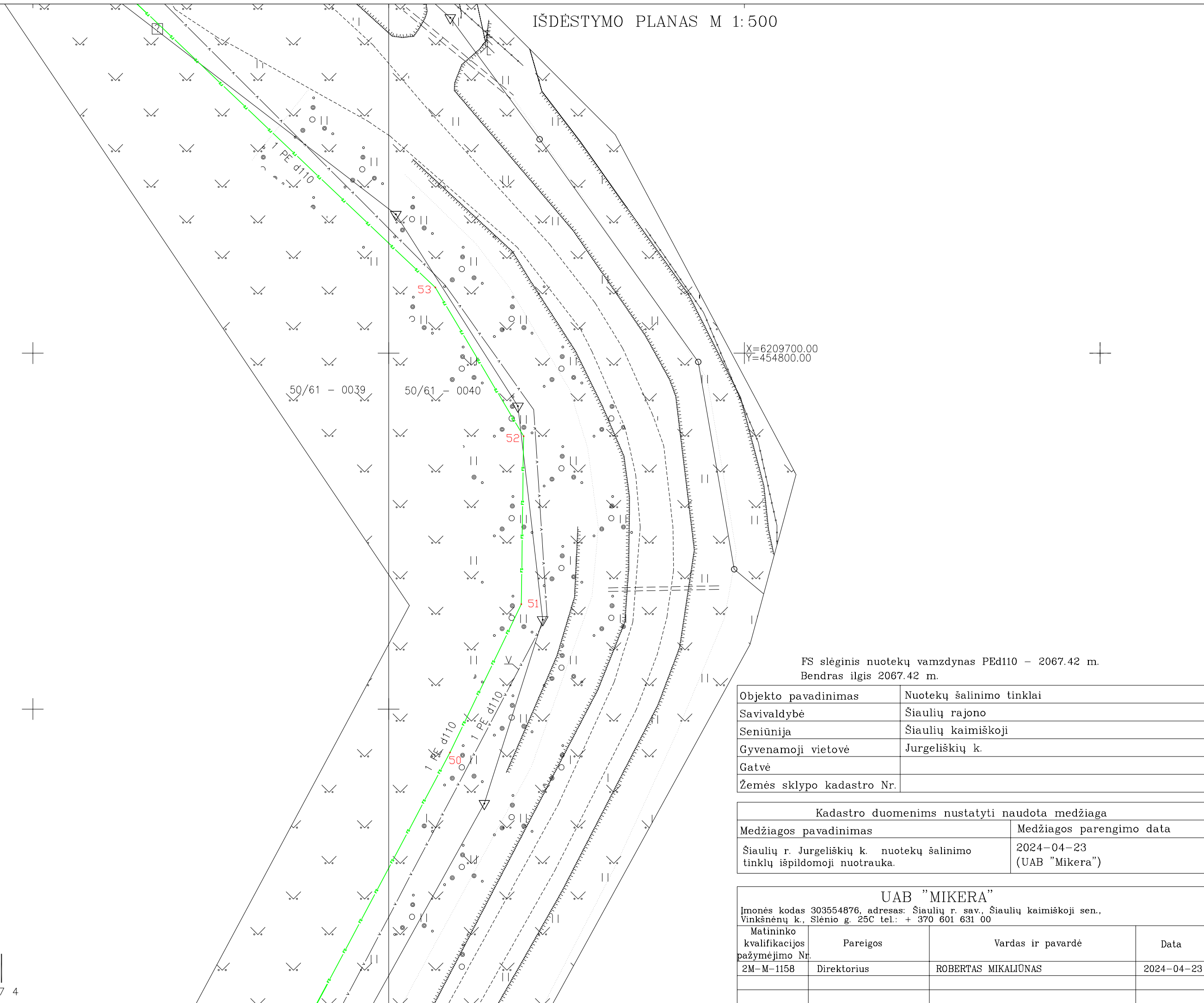
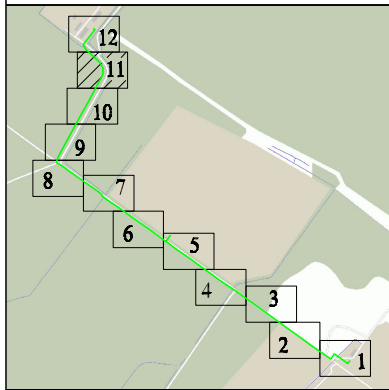
Objekto pavadinimas	Nuotekų šalinimo tinklai
Savivaldybė	Šiaulių rajono
Seniūnija	Šiaulių kaimiškoji
Gyvenamoji vietovė	Jurgeliškių k.
Gatvė	
Žemės sklypo kadastro Nr.	

Kadastro duomenims nustatyti naudota medžiaga	
Medžiagos pavadinimas	Medžiagos parengimo data
Šiaulių r. Jurgeliškių k. nuotekų šalinimo tinklų išpildomoji nuotrauka.	2024-04-23 (UAB "Mikera")

UAB "MIKERA"			
Imonės kodas 303554876, adresas: Šiaulių r. sav., Šiaulių kaimiškoji sen., Vinkšnėnų k., Slėnio g. 25C tel.: + 370 601 631 00			
Matininko kvalifikacijos pažymėjimo Nr.	Pareigos	Vardas ir pavardė	Data
2M-M-1158	Direktorius	ROBERTAS MIKALIŪNAS	2024-04-23



1 1 6 6 4 6 7 4 7 4




FS slėginis nuotekų vamzdynas PEd110 – 2067.42 m.
Bendras ilgis 2067.42 m.

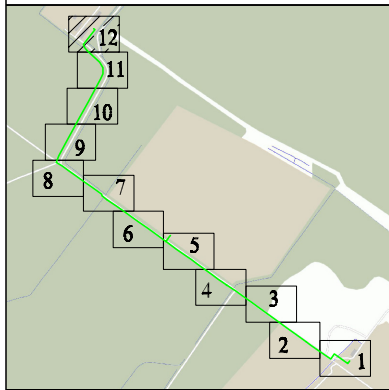
Objekto pavadinimas	Nuotekų šalinimo tinklai
Savivaldybė	Šiaulių rajono
Seniūnija	Šiaulių kaimiškoji
Gyvenamoji vietovė	Jurgeliškių k.
Gatvė	
Žemės sklypo kadastro Nr.	

Kadastro duomenims nustatyti naudota medžiaga	
Medžiagos pavadinimas	Medžiagos parengimo data
Šiaulių r. Jurgeliškių k. nuotekų šalinimo tinklų išpildomoji nuotrauka.	2024-04-23 (UAB "Mikera")

UAB "MIKERA"			
Imonės kodas 303554876, adresas: Šiaulių r. sav., Šiaulių kaimiškoji sen., Vinkšnėnų k., Slėnio g. 25C tel.: + 370 601 631 00			
Matininko kvalifikacijos pažymėjimo Nr.	Pareigos	Vardas ir pavardė	Data
2M-M-1158	Direktorius	ROBERTAS MIKALIŪNAS	2024-04-23

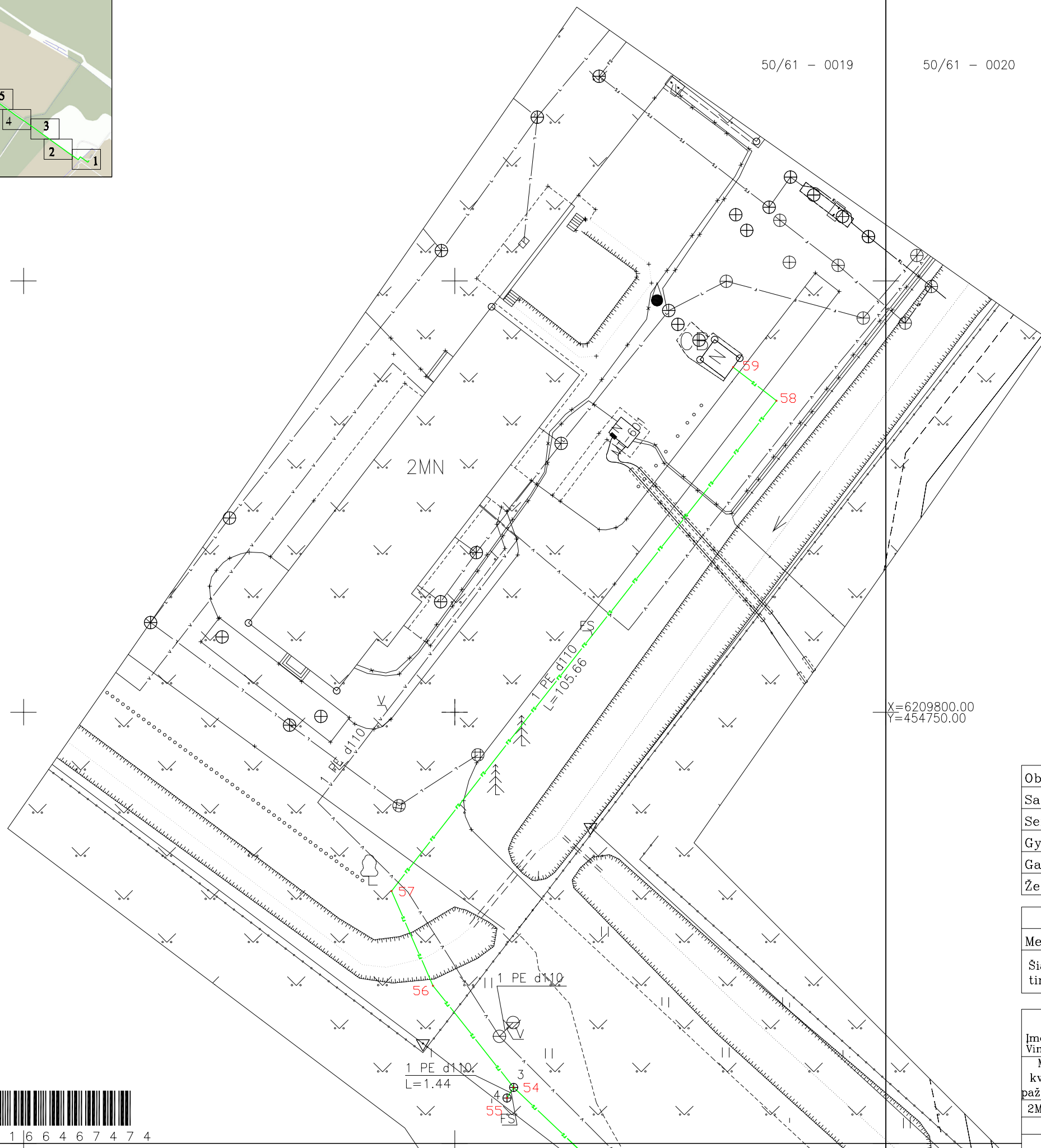


1 1 6 6 4 6 7 4 7 4



50/61 - 0019

50/61 - 0020



FS slėginis nuotekų vamzdynas PEd110 - 2067.42 m.
Bendras ilgis 2067.42 m.

Objekto pavadinimas	Nuotekų šalinimo tinklai
Savivaldybė	Šiaulių rajono
Seniūnija	Šiaulių kaimiškoji
Gyvenamoji vietovė	Jurgeliškių k.
Gatvė	
Žemės sklypo kadastro Nr.	

Kadastro duomenims nustatyti naudota medžiaga	
Medžiagos pavadinimas	Medžiagos parengimo data
Šiaulių r. Jurgeliškių k. nuotekų šalinimo tinklų išpildomoji nuotrauka.	2024-04-23 (UAB "Mikera")

UAB "MIKERA"			
Imonės kodas 303554876, adresas: Šiaulių r. sav., Šiaulių kaimiškoji sen., Vinkšnėnų k., Slėnio g. 25C tel.: + 370 601 631 00			
Matininko kvalifikacijos pažymėjimo Nr.	Pareigos	Vardas ir pavardė	Data
2M-M-1158	Direktorius	ROBERTAS MIKALIŪNAS	2024-04-23



1 1 6 6 4 6 7 4 7 4

KOORDINA I ŽINIARAŠTIS

Pavadinimas Nuotek šalinimo tinklai
Objekto buvimo vieta Šiauli r. sav. Jurgeliški k.
Unikalus numeris 9100-1004-2160
Koordinačių sistema: LKS-94

Taško Nr.	X	Y	Taško Nr.	X	Y
1	6208545,69	455730,23	39	6209241,56	454699,16
2	6208534,98	455723,02	40	6209260,03	454673,31
3	6208572,94	455669,99	41	6209288,63	454633,37
4	6208552,82	455656,69	42	6209304,61	454611,07
5	6208580,11	455617,79	43	6209316,49	454591,86
6	6208605,80	455581,14	44	6209319,25	454586,77
7	6208620,16	455561,49	45	6209345,59	454596,98
8	6208648,04	455521,95	46	6209394,35	454623,70
9	6208676,23	455482,22	47	6209448,27	454653,13
10	6208703,71	455444,92	48	6209491,47	454676,78
11	6208736,20	455400,14	49	6209554,42	454711,16
12	6208759,91	455367,36	50	6209643,89	454758,63
13	6208773,13	455349,06	51	6209664,72	454768,65
14	6208796,89	455316,27	52	6209688,33	454768,96
15	6208816,52	455288,09	53	6209709,22	454756,56
16	6208841,03	455250,88	54	6209756,49	454706,84
17	6208839,49	455250,24	55	6209755,27	454706,08
18	6208865,32	455217,25	56	6209768,30	454697,48
19	6208880,37	455196,41	57	6209779,27	454692,68
20	6208903,73	455163,90	58	6209836,11	454737,32
21	6208922,50	455138,13	59	6209839,99	454732,30
22	6208941,41	455111,82			
23	6208954,69	455093,35			
24	6208982,85	455054,24			
25	6209009,00	455017,26			
26	6209010,80	455014,35			
27	6209029,97	455028,38			
28	6209034,73	455032,03			
29	6209032,06	454985,73			
30	6209061,64	454944,24			
31	6209089,56	454905,05			
32	6209119,65	454863,16			
33	6209147,14	454824,59			
34	6209174,32	454784,81			
35	6209173,27	454783,40			
36	6209189,78	454764,86			
37	6209195,55	454763,45			
38	6209221,79	454726,82			

Direktorius

ROBERTAS MIKALI NAS



* 1 1 6 6 1 2 2 2 9 7 *

UAB "Mikera", kodas: 303554876, adresas: Sionio g. 25C Vinkšnėn k. LT-76131 Šiauli r. sav.
Matininkas(-) ROBERTAS MIKALI NAS, kvalifikacijos pažymėjimo Nr. 2M-M-1158, el. pašto adresas (-ai):
mik.robertas@gmail.com, tel.: +370 601 631 00

NUOTEK ŠALINIMO TINKLO IR JŲ DALIŲ KADASTRO DUOMENYS

Statinio kadastro duomenys

Adresas Šiauli r. sav. Jurgeliški k.
Paskirtis Nuotek šalinimo tinkl
Pavadinimas Nuotek šalinimo tinklai
Žymėjimas plane FS
Kadastro duomenų nustatymo data 2024-04-23
Statybos būklė Unikalus numeris 9100-1004-2160

Statybos pradžios metai:	2001	Nuotek linijos rėžis:	Slėginis
Statybos pabaigos metai:	2001	Nuotek linijos būdas:	Buitinis
Rekonstravimo pradžios metai:		Baigtumo procentas: %	100
Rekonstravimo pabaigos metai:		Medžiaga:	Polietilenas
Kap. remonto pradžios metai:		Ilgis: m	2067,42
Kap. remonto pabaigos metai:		Ilgis: km	
Papr. remonto pradžios metai:		Plotas: kv. m	
Papr. remonto pabaigos metai:		Tūris: kub. m	
Statinio kategorija:	I grupės nesudėtingasis	Kiekis: vnt.	
Nuotek linijos reikšmė:	Skirstomoji (kvartalinė)	Koordinat X:	
Nuotek renginio reikšmė:		Koordinat Y:	

Statinio sudėtinės dalies kadastro duomenys

Žymėjimas	FS		
Pavadinimas	Slėginis nuotek šalinimo vamzdynas su šuliniais		
Statybos pradžios metai:	2001	Medžiaga:	Polietilenas
Statybos pabaigos metai:	2001	Ilgis: m	2067,42
Rekonstravimo pradžios metai:		Skersmuo: mm	110
Rekonstravimo pabaigos metai:		Aukštis: m	
Kap. remonto pradžios metai:		Plotis: m	
Kap. remonto pabaigos metai:		Gylis: m	2
Papr. remonto pradžios metai:		Markė:	
Papr. remonto pabaigos metai:			



* 1 1 6 6 5 2 1 2 7 6 *

Statinio sud tin s dalies kadastro duomenys

Žym jimas	172		
Pavadinimas	Nuotek šalinimo šulinys		
Statybos pradžios metai:	2001	Ilgis: m	
Statybos pabaigos metai:	2001	Plotis: m	
Rekonstravimo pradžios metai:		Gylis: m	2,1
Rekonstravimo pabaigos metai:		Skersmuo: mm	1000
Kap. remonto pradžios metai:		T ris: kub. m	
Kap. remonto pabaigos metai:		Kiekis: vnt.	1
Papr. remonto pradžios metai:		Koordinat X:	6208620,16
Papr. remonto pabaigos metai:		Koordinat Y:	455561,49
Medžiaga:	Gelžbetonis		

Statinio sud tin s dalies kadastro duomenys

Žym jimas	163		
Pavadinimas	Nuotek šalinimo šulinys		
Statybos pradžios metai:	2001	Ilgis: m	
Statybos pabaigos metai:	2001	Plotis: m	
Rekonstravimo pradžios metai:		Gylis: m	2,65
Rekonstravimo pabaigos metai:		Skersmuo: mm	1500
Kap. remonto pradžios metai:		T ris: kub. m	
Kap. remonto pabaigos metai:		Kiekis: vnt.	1
Papr. remonto pradžios metai:		Koordinat X:	6208841,03
Papr. remonto pabaigos metai:		Koordinat Y:	455250,88
Medžiaga:	Gelžbetonis		

Statinio sud tin s dalies kadastro duomenys

Žym jimas	164		
Pavadinimas	Nuotek šalinimo šulinys		
Statybos pradžios metai:	2001	Ilgis: m	
Statybos pabaigos metai:	2001	Plotis: m	
Rekonstravimo pradžios metai:		Gylis: m	2,71
Rekonstravimo pabaigos metai:		Skersmuo: mm	1000
Kap. remonto pradžios metai:		T ris: kub. m	
Kap. remonto pabaigos metai:		Kiekis: vnt.	1
Papr. remonto pradžios metai:		Koordinat X:	6208839,49
Papr. remonto pabaigos metai:		Koordinat Y:	455250,24
Medžiaga:	Gelžbetonis		



* 1 1 6 6 5 2 1 2 7 6 *

Statinio sud tin s dalies kadastro duomenys

Žym jimas	13		
Pavadinimas	Nuotek šalinimo šulinys		
Statybos pradžios metai:	2001	Ilgis: m	
Statybos pabaigos metai:	2001	Plotis: m	
Rekonstravimo pradžios metai:		Gylis: m	2,11
Rekonstravimo pabaigos metai:		Skersmuo: mm	1000
Kap. remonto pradžios metai:		T ris: kub. m	
Kap. remonto pabaigos metai:		Kiekis: vnt.	1
Papr. remonto pradžios metai:		Koordinat X:	6209009
Papr. remonto pabaigos metai:		Koordinat Y:	455017,26
Medžiaga:	Gelžbetonis		

Statinio sud tin s dalies kadastro duomenys

Žym jimas	12		
Pavadinimas	Nuotek šalinimo šulinys		
Statybos pradžios metai:	2001	Ilgis: m	
Statybos pabaigos metai:	2001	Plotis: m	
Rekonstravimo pradžios metai:		Gylis: m	2,28
Rekonstravimo pabaigos metai:		Skersmuo: mm	1500
Kap. remonto pradžios metai:		T ris: kub. m	
Kap. remonto pabaigos metai:		Kiekis: vnt.	1
Papr. remonto pradžios metai:		Koordinat X:	6209010,8
Papr. remonto pabaigos metai:		Koordinat Y:	455014,35
Medžiaga:	Gelžbetonis		

Statinio sud tin s dalies kadastro duomenys

Žym jimas	11		
Pavadinimas	Nuotek šalinimo šulinys		
Statybos pradžios metai:	2001	Ilgis: m	
Statybos pabaigos metai:	2001	Plotis: m	
Rekonstravimo pradžios metai:		Gylis: m	1,6
Rekonstravimo pabaigos metai:		Skersmuo: mm	1000
Kap. remonto pradžios metai:		T ris: kub. m	
Kap. remonto pabaigos metai:		Kiekis: vnt.	1
Papr. remonto pradžios metai:		Koordinat X:	6209029,97
Papr. remonto pabaigos metai:		Koordinat Y:	455028,38
Medžiaga:	Gelžbetonis		



* 1 1 6 6 5 2 1 2 7 6 *

Statinio sud tin s dalies kadastro duomenys

Žym jimas	112		
Pavadinimas	Nuotek šalinimo šulinys		
Statybos pradžios metai:	2001	Ilgis: m	
Statybos pabaigos metai:	2001	Plotis: m	
Rekonstravimo pradžios metai:		Gylis: m	2,77
Rekonstravimo pabaigos metai:		Skersmuo: mm	1500
Kap. remonto pradžios metai:		T ris: kub. m	
Kap. remonto pabaigos metai:		Kiekis: vnt.	1
Papr. remonto pradžios metai:		Koordinat X:	6209174,32
Papr. remonto pabaigos metai:		Koordinat Y:	454784,81
Medžiaga:	Gelžbetonis		

Statinio sud tin s dalies kadastro duomenys

Žym jimas	111		
Pavadinimas	Nuotek šalinimo šulinys		
Statybos pradžios metai:	2001	Ilgis: m	
Statybos pabaigos metai:	2001	Plotis: m	
Rekonstravimo pradžios metai:		Gylis: m	2,8
Rekonstravimo pabaigos metai:		Skersmuo: mm	1000
Kap. remonto pradžios metai:		T ris: kub. m	
Kap. remonto pabaigos metai:		Kiekis: vnt.	1
Papr. remonto pradžios metai:		Koordinat X:	6209173,28
Papr. remonto pabaigos metai:		Koordinat Y:	454783,4
Medžiaga:	Gelžbetonis		

Statinio sud tin s dalies kadastro duomenys

Žym jimas	223		
Pavadinimas	Nuotek šalinimo šulinys		
Statybos pradžios metai:	2001	Ilgis: m	
Statybos pabaigos metai:	2001	Plotis: m	
Rekonstravimo pradžios metai:		Gylis: m	2,5
Rekonstravimo pabaigos metai:		Skersmuo: mm	1000
Kap. remonto pradžios metai:		T ris: kub. m	
Kap. remonto pabaigos metai:		Kiekis: vnt.	1
Papr. remonto pradžios metai:		Koordinat X:	6209316,49
Papr. remonto pabaigos metai:		Koordinat Y:	454591,86
Medžiaga:	Gelžbetonis		



* 1 1 6 6 5 2 1 2 7 6 *

Statinio sud tin s dalies kadastro duomenys

Žym jimas	3		
Pavadinimas	Nuotek šalinimo šulinys		
Statybos pradžios metai:	2001	Ilgis: m	
Statybos pabaigos metai:	2001	Plotis: m	
Rekonstravimo pradžios metai:		Gylis: m	2,36
Rekonstravimo pabaigos metai:		Skersmuo: mm	1500
Kap. remonto pradžios metai:		T ris: kub. m	
Kap. remonto pabaigos metai:		Kiekis: vnt.	1
Papr. remonto pradžios metai:		Koordinat X:	6209756,49
Papr. remonto pabaigos metai:		Koordinat Y:	454706,84
Medžiaga:	Gelžbetonis		

Statinio sud tin s dalies kadastro duomenys

Žym jimas	4		
Pavadinimas	Nuotek šalinimo šulinys		
Statybos pradžios metai:	2001	Ilgis: m	
Statybos pabaigos metai:	2001	Plotis: m	
Rekonstravimo pradžios metai:		Gylis: m	2,4
Rekonstravimo pabaigos metai:		Skersmuo: mm	1000
Kap. remonto pradžios metai:		T ris: kub. m	
Kap. remonto pabaigos metai:		Kiekis: vnt.	1
Papr. remonto pradžios metai:		Koordinat X:	6209755,27
Papr. remonto pabaigos metai:		Koordinat Y:	454706,08
Medžiaga:	Gelžbetonis		

Direktorius

ROBERTAS MIKALI NAS



* 1 1 6 6 5 2 1 2 7 6 *

UAB "Mikera", kodas: 303554876, adresas: SĮ nio g. 25C Vinkšn n k. LT-76131 Šiauli r. sav.
 Matininkas(-) ROBERTAS MIKALI NAS, kvalifikacijos pažym jimo Nr. 2M-M-1158, el. pašto adresas (-ai): mik.robortas@gmail.com, tel.: + 370 601 631 00

NUOTEK ŠALINIMO TINKL IR J DALI VER I NUSTATYMAS

Adresas Šiauli r. sav. Jurgeliški k.
 Unikalus numeris 9100-1004-2160
 Vert s nustatymo data 2024-04-23

Žymėjimas	Pavadinimas	Kasmetinis vertės mažinimo koeficientas	Matavimo vienetas	Kiekis	Įkainojimo pagrindas	Vidutinė vieneto statybos vertė po indeksavimo, Eur	Atkūrimo kaštai (statybinė vertė), Eur	Nusidėėjimas %	Atkuriamoji vertė, Eur	Vietovės pataisos koeficientas	Vidutinė rinkos vertė, Eur
1	2	3	4	5	6	7	8	9	10	11	12
FS	SĮ ginis nuotek šalinimo vamzdynas su šuliniais	3,3	m	2067,42	NTK2024-4.2.24	106,96	221000	75	55300	1	55300
172	Nuotek šalinimo šulinys	4	vnt.	1	NTK2024-4.2.9	1906,88	1910	75	477	1	477
163	Nuotek šalinimo šulinys	4	vnt.	1	NTK2024-4.2.9	3326,9	3330	75	832	1	832
164	Nuotek šalinimo šulinys	4	vnt.	1	NTK2024-4.2.9	1906,88	1910	75	477	1	477
13	Nuotek šalinimo šulinys	4	vnt.	1	NTK2024-4.2.9	1906,88	1910	75	477	1	477
12	Nuotek šalinimo šulinys	4	vnt.	1	NTK2024-4.2.9	3326,9	3330	75	832	1	832
11	Nuotek šalinimo šulinys	4	vnt.	1	NTK2024-4.2.9	1675,78	1680	75	419	1	419
112	Nuotek šalinimo šulinys	4	vnt.	1	NTK2024-4.2.9	3326,9	3330	75	832	1	832
111	Nuotek šalinimo šulinys	4	vnt.	1	NTK2024-4.2.9	1906,88	1910	75	477	1	477



* 1 1 6 6 5 2 1 2 7 7 *

1	2	3	4	5	6	7	8	9	10	11	12
223	Nuotek šalinimo šulinys	4	vnt.	1	NTK2024-4.2.9	1906,88	1910	75	477	1	477
3	Nuotek šalinimo šulinys	4	vnt.	1	NTK2024-4.2.9	3326,9	3330	75	832	1	832
4	Nuotek šalinimo šulinys	4	vnt.	1	NTK2024-4.2.9	1906,88	1910	75	477	1	477
Viso							247000		61900		61900

Direktorius

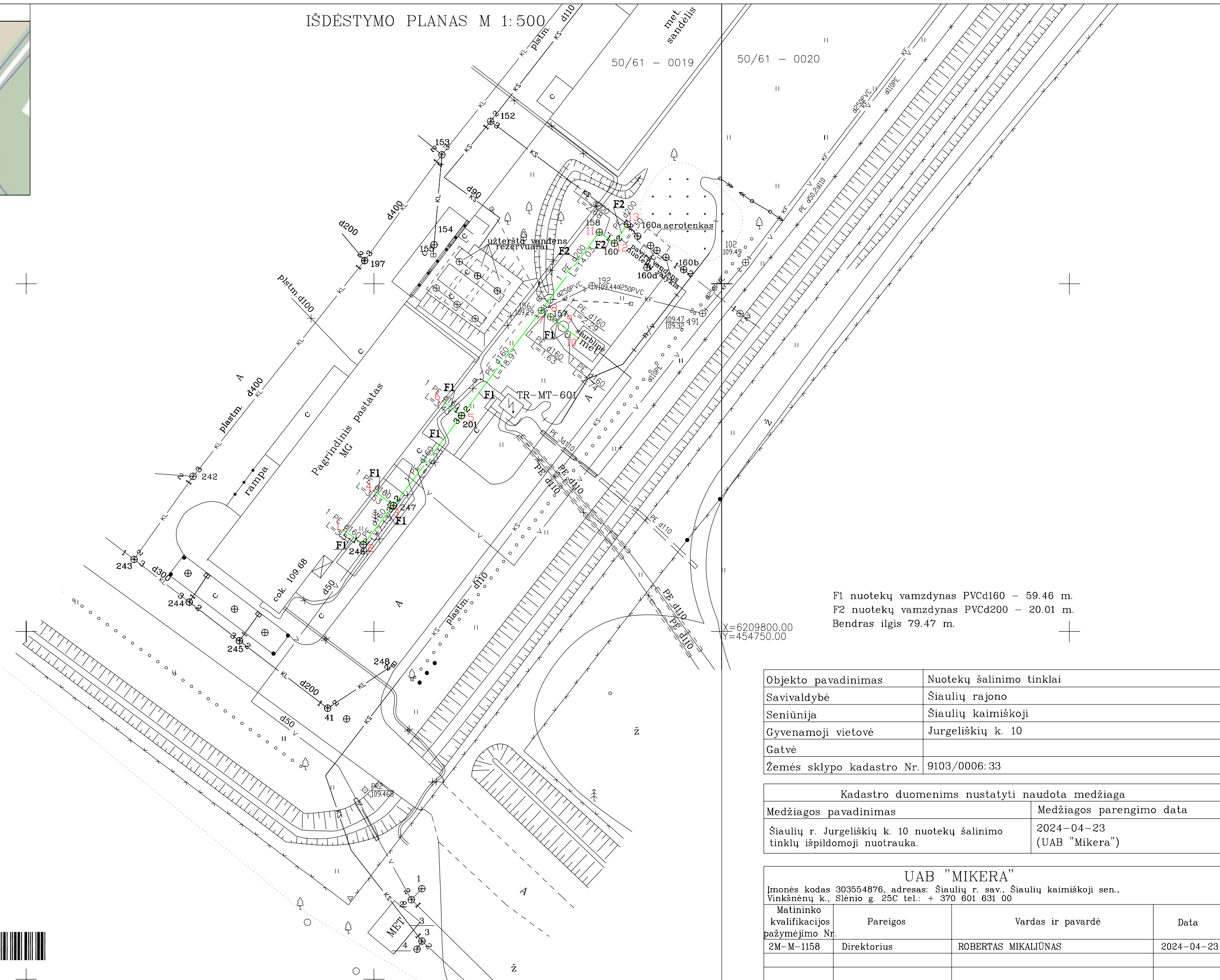
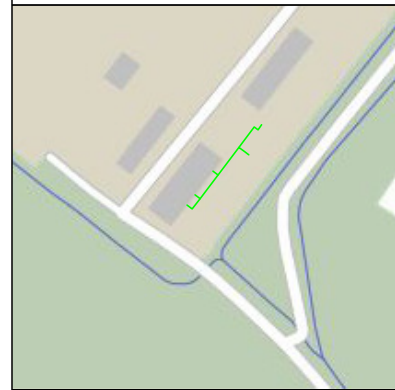
ROBERTAS MIKALI NAS

2024-06-02 16:34:47



* 1 1 6 6 5 2 1 2 7 7 *

Lapas 2 iš 2



F1 nuotekų vamzdynas PVCd160 – 59.46 m.
 F2 nuotekų vamzdynas PVCd200 – 20.01 m.
 Bendras ilgis 79.47 m.

Objekto pavadinimas	Nuotekų šalinimo tinklai
Savivaldybė	Šiaulių rajono
Seniūnija	Šiaulių kaimiškoji
Gyvenamoji vietovė	Jurgeliškių k. 10
Gatvė	
Žemės sklypo kadastro Nr.	9103/0006:33

Kadastro duomenims nustatyti naudota medžiaga	
Medžiagos pavadinimas	Medžiagos parengimo data
Šiaulių r. Jurgeliškių k. 10 nuotekų šalinimo tinklų išpildomoji nuotrauka.	2024-04-23 (UAB "Mikera")

UAB "MIKERA"			
Imonės kodas 303554876, adresas: Šiaulių r. sav., Šiaulių kaimiškoji sen., Vinkšnėnų k., Slėnio g. 25C tel.: + 370 601 631 00			
Matininko kvalifikacijos pažymėjimo Nr.	Pareigos	Vardas ir pavardė	Data
2M-M-1158	Direktorius	ROBERTAS MIKALIŪNAS	2024-04-23



1166390515

KOORDINA I ŽINIARAŠTIS

Pavadinimas Nuotek šalinimo tinklai

Objekto buvimo vieta Šiauli r. sav. Jurgeliški k. 10

Unikalus numeris 9100-1004-2193

Koordinacijų sistema: LKS-94

Taško Nr.	X	Y
1	6209814,62	454695,65
2	6209812,48	454698,44
3	6209818,12	454702,80
4	6209820,27	454700,00
5	6209831,04	454712,62
6	6209833,13	454709,90
7	6209846,17	454724,06
8	6209845,24	454725,40
9	6209843,87	454727,24
10	6209842,16	454729,38
11	6209857,43	454732,43
12	6209855,83	454734,58
13	6209858,54	454736,46

Direktorius

ROBERTAS MIKALI NAS



* 1 1 6 6 3 9 0 5 5 0 *

UAB "Mikera", kodas: 303554876, adresas: Sionio g. 25C Vinkšnėn k. LT-76131 Šiauli r. sav.
Matininkas(-) ROBERTAS MIKALIŅAS, kvalifikacijos pažymėjimo Nr. 2M-M-1158, el. pašto adresas (-ai):
mik.robertas@gmail.com, tel.: +370 601 631 00

NUOTEK ŅALINIMO TINKLO IR J DALIO KADASTRO DUOMENYS

Statinio kadastro duomenys

Adresas	Šiauli r. sav. Jurgeliški k. 10		
Paskirtis	Nuotek Ņalinimo tinklas		
Pavadinimas	Nuotek Ņalinimo tinklai		
Ņymėjimas plane	F		
Kadastro duomenų nustatymo data	2024-04-23	Ņemė s sklypo kadastro Nr.	9103/0006:33
Statybos būklė		Unikalus numeris	9100-1004-2193
Pastaba			

Statybos pradŅios metai:	2001	Nuotek linijos rėdis:	Renkamoji
Statybos pabaigos metai:	2001	Nuotek linijos bėdas:	Buitin
Rekonstravimo pradŅios metai:		Baigtumo procentas: %	100
Rekonstravimo pabaigos metai:		MedŅiaga:	Polietilenas
Kap. remonto pradŅios metai:		Ilgis: m	79,47
Kap. remonto pabaigos metai:		Ilgis: km	
Papr. remonto pradŅios metai:		Plotas: kv. m	
Papr. remonto pabaigos metai:		Tūris: kub. m	
Statinio kategorija:	II grupė nesudėtingasis	Kiekis: vnt.	
Nuotek linijos reikšmė:	Išvadėn	Koordinat X:	
Nuotek renginio reikšmė:		Koordinat Y:	

Statinio sudėtinės dalies kadastro duomenys

Ņymėjimas	F1		
Pavadinimas	Nuotek Ņalinimo vamzdynas su Ņuliniais		
Statybos pradŅios metai:	2001	MedŅiaga:	Polietilenas
Statybos pabaigos metai:	2001	Ilgis: m	59,46
Rekonstravimo pradŅios metai:		Skersmuo: mm	160
Rekonstravimo pabaigos metai:		Aukštis: m	
Kap. remonto pradŅios metai:		Plotis: m	
Kap. remonto pabaigos metai:		Gylis: m	2
Papr. remonto pradŅios metai:		Markė:	
Papr. remonto pabaigos metai:			



* 1 1 6 6 1 3 2 9 2 0 *

Statinio sud tin s dalies kadastro duomenys

Žym jimas	F2		
Pavadinimas	Nuotek šalinimo vamzdynas su šuliniais		
Statybos pradžios metai:	2001	Medžiaga:	Polietilenas
Statybos pabaigos metai:	2001	Ilgis: m	20,01
Rekonstravimo pradžios metai:		Skersmuo: mm	200
Rekonstravimo pabaigos metai:		Aukštis: m	
Kap. remonto pradžios metai:		Plotis: m	
Kap. remonto pabaigos metai:		Gylis: m	3
Papr. remonto pradžios metai:		Mark :	
Papr. remonto pabaigos metai:			

Statinio sud tin s dalies kadastro duomenys

Žym jimas	246		
Pavadinimas	Nuotek šalinimo šulinys		
Statybos pradžios metai:	2001	Ilgis: m	
Statybos pabaigos metai:	2001	Plotis: m	
Rekonstravimo pradžios metai:		Gylis: m	1,43
Rekonstravimo pabaigos metai:		Skersmuo: mm	1000
Kap. remonto pradžios metai:		T ris: kub. m	
Kap. remonto pabaigos metai:		Kiekis: vnt.	1
Papr. remonto pradžios metai:		Koordinat X:	6209812,48
Papr. remonto pabaigos metai:		Koordinat Y:	454698,44
Medžiaga:	Gelžbetonis		

Statinio sud tin s dalies kadastro duomenys

Žym jimas	247		
Pavadinimas	Nuotek šalinimo šulinys		
Statybos pradžios metai:	2001	Ilgis: m	
Statybos pabaigos metai:	2001	Plotis: m	
Rekonstravimo pradžios metai:		Gylis: m	1,37
Rekonstravimo pabaigos metai:		Skersmuo: mm	1000
Kap. remonto pradžios metai:		T ris: kub. m	
Kap. remonto pabaigos metai:		Kiekis: vnt.	1
Papr. remonto pradžios metai:		Koordinat X:	6209818,12
Papr. remonto pabaigos metai:		Koordinat Y:	454702,8
Medžiaga:	Gelžbetonis		



* 1 1 6 6 1 3 2 9 2 0 *

Statinio sud tin s dalies kadastro duomenys

Žym jimas	201		
Pavadinimas	Nuotek šalinimo šulinys		
Statybos pradžios metai:	2001	Ilgis: m	
Statybos pabaigos metai:	2001	Plotis: m	
Rekonstravimo pradžios metai:		Gylis: m	1,62
Rekonstravimo pabaigos metai:		Skersmuo: mm	1000
Kap. remonto pradžios metai:		T ris: kub. m	
Kap. remonto pabaigos metai:		Kiekis: vnt.	1
Papr. remonto pradžios metai:		Koordinat X:	6209831,04
Papr. remonto pabaigos metai:		Koordinat Y:	454712,62
Medžiaga:	Gelžbetonis		

Statinio sud tin s dalies kadastro duomenys

Žym jimas	156		
Pavadinimas	Nuotek šalinimo šulinys		
Statybos pradžios metai:	2001	Ilgis: m	
Statybos pabaigos metai:	2001	Plotis: m	
Rekonstravimo pradžios metai:		Gylis: m	2,56
Rekonstravimo pabaigos metai:		Skersmuo: mm	1000
Kap. remonto pradžios metai:		T ris: kub. m	
Kap. remonto pabaigos metai:		Kiekis: vnt.	1
Papr. remonto pradžios metai:		Koordinat X:	6209846,17
Papr. remonto pabaigos metai:		Koordinat Y:	454724,06
Medžiaga:	Gelžbetonis		

Statinio sud tin s dalies kadastro duomenys

Žym jimas	157		
Pavadinimas	Nuotek šalinimo šulinys		
Statybos pradžios metai:	2001	Ilgis: m	
Statybos pabaigos metai:	2001	Plotis: m	
Rekonstravimo pradžios metai:		Gylis: m	2,57
Rekonstravimo pabaigos metai:		Skersmuo: mm	1000
Kap. remonto pradžios metai:		T ris: kub. m	
Kap. remonto pabaigos metai:		Kiekis: vnt.	1
Papr. remonto pradžios metai:		Koordinat X:	6209845,24
Papr. remonto pabaigos metai:		Koordinat Y:	454725,4
Medžiaga:	Gelžbetonis		



* 1 1 6 6 1 3 2 9 2 0 *

Statinio sud tin s dalies kadastro duomenys

Žym jimas	158		
Pavadinimas	Nuotek šalinimo šulinys		
Statybos pradžios metai:	2001	Ilgis: m	
Statybos pabaigos metai:	2001	Plotis: m	
Rekonstravimo pradžios metai:		Gylis: m	2,75
Rekonstravimo pabaigos metai:		Skersmuo: mm	1000
Kap. remonto pradžios metai:		T ris: kub. m	
Kap. remonto pabaigos metai:		Kiekis: vnt.	1
Papr. remonto pradžios metai:		Koordinat X:	6209857,43
Papr. remonto pabaigos metai:		Koordinat Y:	454732,43
Medžiaga:	Gelžbetonis		

Statinio sud tin s dalies kadastro duomenys

Žym jimas	159		
Pavadinimas	Nuotek šalinimo šulinys		
Statybos pradžios metai:	2001	Ilgis: m	
Statybos pabaigos metai:	2001	Plotis: m	
Rekonstravimo pradžios metai:		Gylis: m	2,01
Rekonstravimo pabaigos metai:		Skersmuo: mm	1000
Kap. remonto pradžios metai:		T ris: kub. m	
Kap. remonto pabaigos metai:		Kiekis: vnt.	1
Papr. remonto pradžios metai:		Koordinat X:	6209855,83
Papr. remonto pabaigos metai:		Koordinat Y:	454734,58
Medžiaga:	Gelžbetonis		

Direktorius

ROBERTAS MIKALI NAS



* 1 1 6 6 1 3 2 9 2 0 *

UAB "Mikera", kodas: 303554876, adresas: Šiaulių g. 25C Vinkšnėnė k. LT-76131 Šiaulių r. sav.
Matininkas(-) ROBERTAS MIKALIŪNAS, kvalifikacijos pažymėjimo Nr. 2M-M-1158, el. pašto adresas (-ai): mik.robortas@gmail.com, tel.: + 370 601 631 00

NUOTEKŲ ŠALINIMO TINKLO ĮRŠ DALIES VERŠI NUSTATYMAS

Adresas Šiaulių r. sav. Jurgeliškių k. 10
Unikalus numeris 9100-1004-2193
Vertės nustatymo data 2024-04-23

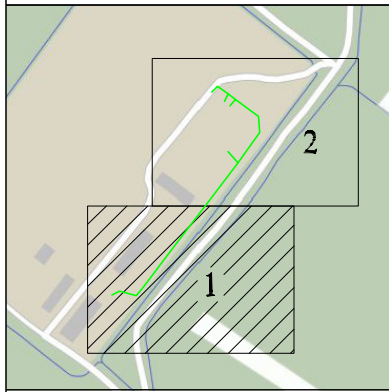
Žymėjimas	Pavadinimas	Kasmetinis vertės mažinimo koeficientas	Matavimo vienetas	Kiekis	Įkainojimo pagrindas	Vidutinė vieneto statybos vertė po indeksavimo, Eur	Atkūrimo kaštai (statybinė vertė), Eur	Nusidėėjimas %	Atkuriamoji vertė, Eur	Vietovės pataisos koeficientas	Vidutinė rinkos vertė, Eur
1	2	3	4	5	6	7	8	9	10	11	12
F1	Nuotekų šalinimo vamzdynas su šuliniais	3,3	m	59,46	NTK2024-4.2.22	124,68	7410	75	1850	1	1850
F2	Nuotekų šalinimo vamzdynas su šuliniais	3,3	m	20,01	NTK2024-4.2.22	184,3	3690	75	922	1	922
Viso							11100		2770		2770

Direktorius

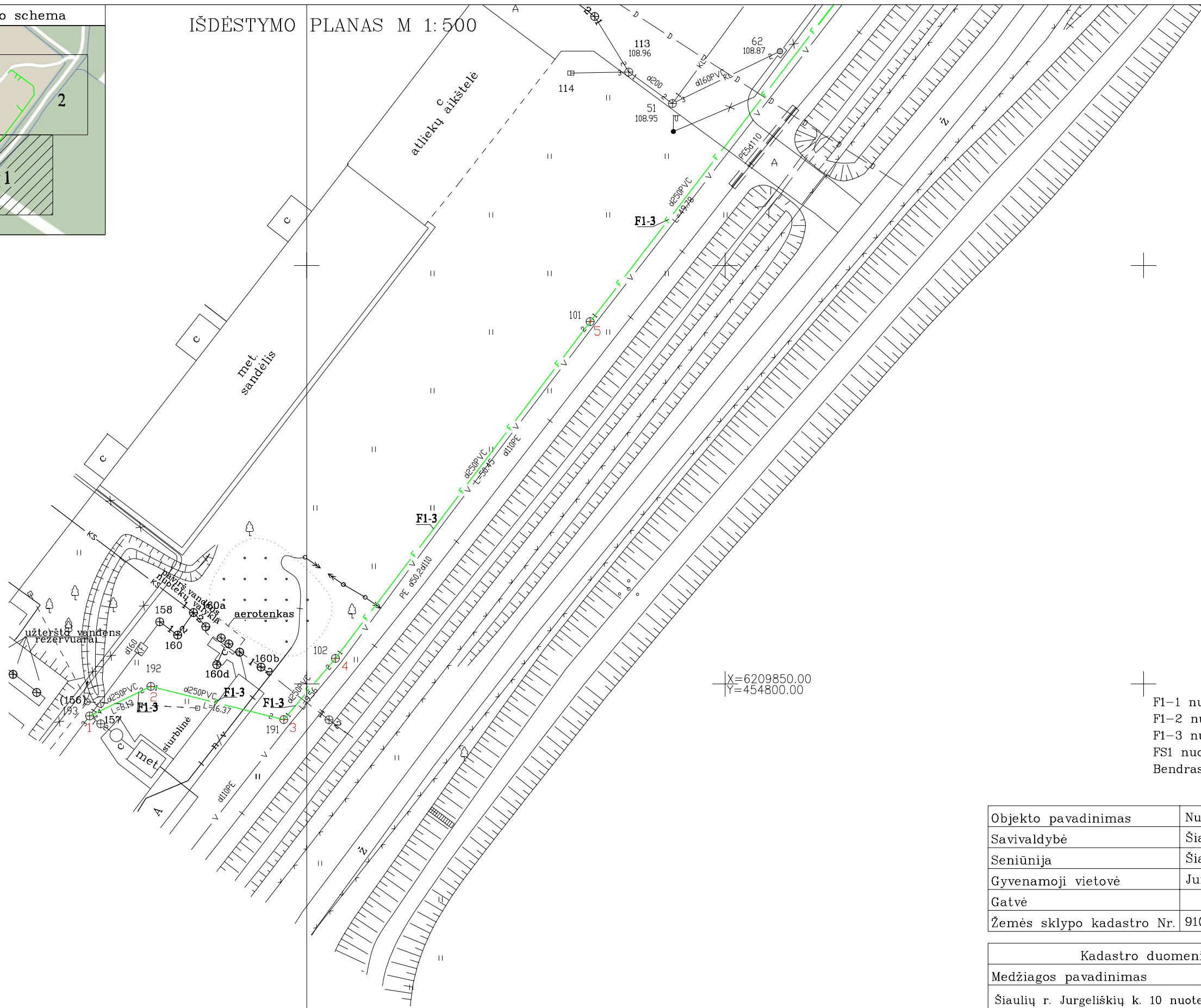
ROBERTAS MIKALIŪNAS



* 1 1 6 6 2 6 4 2 1 0 *



IŠDĖSTYMO PLANAS M 1:500



F1-1 nuotekų vamzdynas PVCd110 – 29.76 m.
 F1-2 nuotekų vamzdynas PVCd200 – 151.20 m.
 F1-3 nuotekų vamzdynas PVCd250 – 134.29 m.
 FS1 nuotekų vamzdynas PE50 – 5.15 m.
 Bendras ilgis 320.40 m.


Objekto pavadinimas	Nuotekų šalinimo tinklai
Savivaldybė	Šiaulių rajono
Seniūnija	Šiaulių kaimiškoji
Gyvenamoji vietovė	Jurgeliškių k. 10
Gatvė	
Žemės sklypo kadastro Nr.	9103/0006:33

Kadastru duomenims nustatyti naudota medžiaga	
Medžiagos pavadinimas	Medžiagos parengimo data
Šiaulių r. Jurgeliškių k. 10 nuotekų šalinimo tinklų išpildomoji nuotrauka.	2010-08-30 (UAB "GeoLinus")

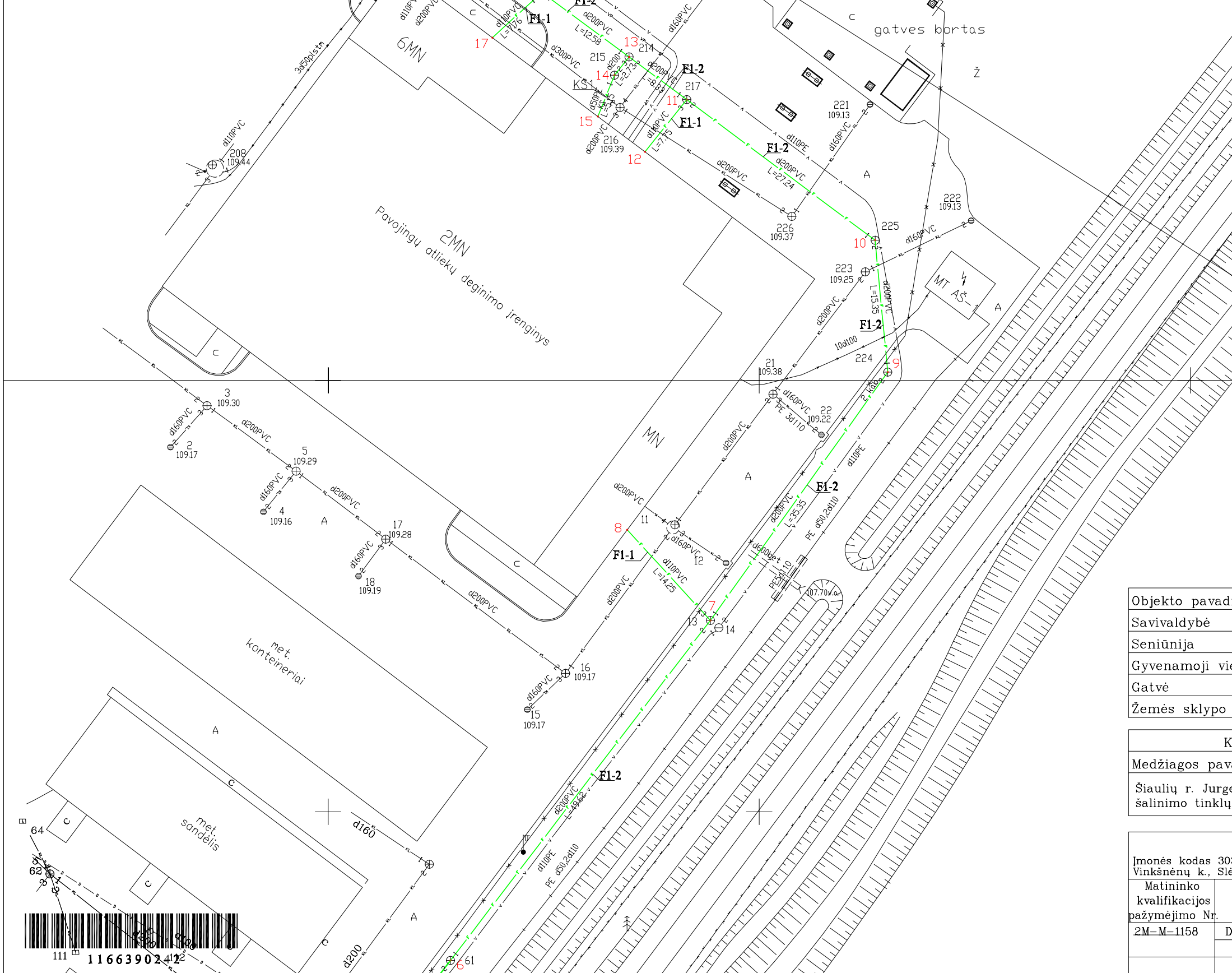
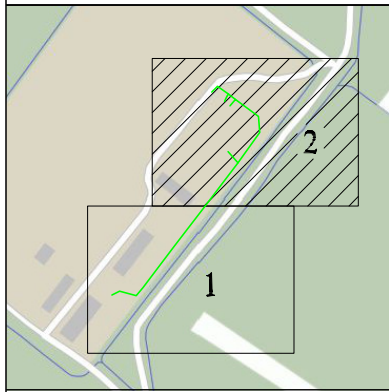
UAB "MIKERA"			
Imonės kodas 303554876, adresas: Šiaulių r. sav., Šiaulių kaimiškoji sen., Vinkšnėnų k., Slėnio g. 25C tel.: + 370 601 631 00			
Matininko kvalifikacijos pažymėjimo Nr.	Pareigos	Vardas ir pavardė	Data
2M-M-1158	Direktorius	ROBERTAS MIKALIŪNAS	2024-04-23

50/61 – 0019

50/61 – 0020



1166390242



X=6210050.00
Y=454900.00

50/62 - 0400

50/61 - 0020

F1-1 nuotekų vamzdynas PVCd110 - 29.76 m.
F1-2 nuotekų vamzdynas PVCd200 - 151.20 m.
F1-3 nuotekų vamzdynas PVCd250 - 134.29 m.
FS1 nuotekų vamzdynas PEd50 - 5.15 m.
Bendras ilgis 320.40 m.

Objekto pavadinimas	Nuotekų šalinimo tinklai
Savivaldybė	Šiaulių rajono
Seniūnija	Šiaulių kaimiškoji
Gyvenamoji vietovė	Jurgeliškių k. 10
Gatvė	
Žemės sklypo kadastro Nr.	9103/0006:33

Kadastru duomenims nustatyti naudota medžiaga	
Medžiagos pavadinimas	Medžiagos parengimo data
Šiaulių r. Jurgeliškių k. 10 nuotekų šalinimo tinklų išpildomoji nuotrauka.	2010-08-30 (UAB "GeoLinus")

UAB "MIKERA"			
Imonės kodas 303554876, adresas: Šiaulių r. sav., Šiaulių kaimiškoji sen., Vinkšnėnų k., Slėnio g. 25C tel.: + 370 601 631 00			
Matininko kvalifikacijos pažymėjimo Nr.	Pareigos	Vardas ir pavardė	Data
2M-M-1158	Direktorius	ROBERTAS MIKALIŪNAS	2024-04-23



111 11663902412

KOORDINA I ŽINIARAŠTIS

Pavadinimas Nuotek šalinimo tinklai
Objekto buvimo vieta Šiauli r. sav. Jurgeliški k. 10
Unikalus numeris 4400-2083-3452
Koordinacijų sistema: LKS-94

Taško Nr.	X	Y
1	6209846,17	454724,06
2	6209849,72	454731,38
3	6209845,75	454747,26
4	6209853,05	454753,43
5	6209893,29	454783,87
6	6209932,77	454814,20
7	6209972,19	454844,33
8	6209982,68	454834,68
9	6210000,96	454864,89
10	6210016,24	454863,43
11	6210032,53	454841,60
12	6210026,50	454836,74
13	6210037,50	454834,92
14	6210035,37	454833,21
15	6210030,59	454831,28
16	6210044,95	454824,78
17	6210039,72	454819,06

Direktorius

ROBERTAS MIKALI NAS



* 1 1 6 6 2 2 3 9 2 4 *

UAB "Mikera", kodas: 303554876, adresas: Sionio g. 25C Vinkšnėnė k. LT-76131 Šiaulių r. sav.
Matininkas(-) ROBERTAS MIKALIŪNAS, kvalifikacijos pažymėjimo Nr. 2M-M-1158, el. pašto adresas (-ai):
mik.robertas@gmail.com, tel.: +370 601 631 00

NUOTEKŠALINIMO TINKLO IR JŲ DALIŲ KADASTRO DUOMENYS

Statinio kadastro duomenys

Adresas	Šiaulių r. sav. Jurgeliškių k. 10		
Paskirtis	Nuotekų šalinimo tinklas		
Pavadinimas	Nuotekų šalinimo tinklai		
Žymėjimas plane	F1		
Kadastro duomenų nustatymo data	2024-04-23	Žemės sklypo kadastro Nr.	9103/0006:33
Statybos būklė		Unikalus numeris	4400-2083-3452

Statybos pradžios metai:	2008	Nuotekų linijos rėžis:	Renkamoji
Statybos pabaigos metai:	2010	Nuotekų linijos būdas:	Buitinis
Rekonstravimo pradžios metai:		Baigtumo procentas: %	100
Rekonstravimo pabaigos metai:		Medžiaga:	
Kap. remonto pradžios metai:		Ilgis: m	320,4
Kap. remonto pabaigos metai:		Ilgis: km	
Papr. remonto pradžios metai:		Plotas: kv. m	
Papr. remonto pabaigos metai:		Tūris: kub. m	
Statinio kategorija:	Neypatingasis	Kiekis: vnt.	
Nuotekų linijos reikšmė:	Skirstomoji (kvartalinė)	Koordinatė X:	
Nuotekų renginio reikšmė:		Koordinatė Y:	

Statinio sudėtinės dalies kadastro duomenys

Žymėjimas	F1-1		
Pavadinimas	Nuotekų šalinimo vamzdynas su šuliniais		
Statybos pradžios metai:	2008	Medžiaga:	Polivinilchloridas
Statybos pabaigos metai:	2010	Ilgis: m	29,76
Rekonstravimo pradžios metai:		Skersmuo: mm	110
Rekonstravimo pabaigos metai:		Aukštis: m	
Kap. remonto pradžios metai:		Plotis: m	
Kap. remonto pabaigos metai:		Gylis: m	2
Papr. remonto pradžios metai:		Markė:	
Papr. remonto pabaigos metai:			



* 1 1 6 6 3 8 5 4 5 8 *

Statinio sud tin s dalies kadastro duomenys

Žym jimas	F1-2		
Pavadinimas	Nuotek šalinimo vamzdynas su šuliniais		
Statybos pradžios metai:	2008	Medžiaga:	Polivinilchloridas
Statybos pabaigos metai:	2010	Ilgis: m	151,2
Rekonstravimo pradžios metai:		Skersmuo: mm	200
Rekonstravimo pabaigos metai:		Aukštis: m	
Kap. remonto pradžios metai:		Plotis: m	
Kap. remonto pabaigos metai:		Gylis: m	2
Papr. remonto pradžios metai:		Mark :	
Papr. remonto pabaigos metai:			

Statinio sud tin s dalies kadastro duomenys

Žym jimas	F1-3		
Pavadinimas	Nuotek šalinimo vamzdynas su šuliniais		
Statybos pradžios metai:	2008	Medžiaga:	Polivinilchloridas
Statybos pabaigos metai:	2010	Ilgis: m	134,29
Rekonstravimo pradžios metai:		Skersmuo: mm	250
Rekonstravimo pabaigos metai:		Aukštis: m	
Kap. remonto pradžios metai:		Plotis: m	
Kap. remonto pabaigos metai:		Gylis: m	2
Papr. remonto pradžios metai:		Mark :	
Papr. remonto pabaigos metai:			

Statinio sud tin s dalies kadastro duomenys

Žym jimas	KS1		
Pavadinimas	Sl ginis nuotek šalinimo vamzdynas		
Statybos pradžios metai:	2008	Medžiaga:	Polietilenas
Statybos pabaigos metai:	2010	Ilgis: m	5,15
Rekonstravimo pradžios metai:		Skersmuo: mm	50
Rekonstravimo pabaigos metai:		Aukštis: m	
Kap. remonto pradžios metai:		Plotis: m	
Kap. remonto pabaigos metai:		Gylis: m	2
Papr. remonto pradžios metai:		Mark :	
Papr. remonto pabaigos metai:			



* 1 1 6 6 3 8 5 4 5 8 *

Statinio sud tin s dalies kadastro duomenys

Žym jimas	192		
Pavadinimas	Nuotek šalinimo šulinys		
Statybos pradžios metai:	2008	Ilgis: m	
Statybos pabaigos metai:	2010	Plotis: m	
Rekonstravimo pradžios metai:		Gylis: m	2,33
Rekonstravimo pabaigos metai:		Skersmuo: mm	1000
Kap. remonto pradžios metai:		T ris: kub. m	
Kap. remonto pabaigos metai:		Kiekis: vnt.	1
Papr. remonto pradžios metai:		Koordinat X:	6209849,72
Papr. remonto pabaigos metai:		Koordinat Y:	454731,38
Medžiaga:	Gelžbetonis		

Statinio sud tin s dalies kadastro duomenys

Žym jimas	191		
Pavadinimas	Nuotek šalinimo šulinys		
Statybos pradžios metai:	2008	Ilgis: m	
Statybos pabaigos metai:	2010	Plotis: m	
Rekonstravimo pradžios metai:		Gylis: m	2,32
Rekonstravimo pabaigos metai:		Skersmuo: mm	1000
Kap. remonto pradžios metai:		T ris: kub. m	
Kap. remonto pabaigos metai:		Kiekis: vnt.	1
Papr. remonto pradžios metai:		Koordinat X:	6209845,75
Papr. remonto pabaigos metai:		Koordinat Y:	454747,26
Medžiaga:	Gelžbetonis		

Statinio sud tin s dalies kadastro duomenys

Žym jimas	102		
Pavadinimas	Nuotek šalinimo šulinys		
Statybos pradžios metai:	2008	Ilgis: m	
Statybos pabaigos metai:	2010	Plotis: m	
Rekonstravimo pradžios metai:		Gylis: m	1,86
Rekonstravimo pabaigos metai:		Skersmuo: mm	1000
Kap. remonto pradžios metai:		T ris: kub. m	
Kap. remonto pabaigos metai:		Kiekis: vnt.	1
Papr. remonto pradžios metai:		Koordinat X:	6209853,05
Papr. remonto pabaigos metai:		Koordinat Y:	454753,43
Medžiaga:	Gelžbetonis		



* 1 1 6 6 3 8 5 4 5 8 *

Statinio sud tin s dalies kadastro duomenys

Žym jimas	101		
Pavadinimas	Nuotek šalinimo šulinys		
Statybos pradžios metai:	2008	Ilgis: m	
Statybos pabaigos metai:	2010	Plotis: m	
Rekonstravimo pradžios metai:		Gylis: m	2,05
Rekonstravimo pabaigos metai:		Skersmuo: mm	1000
Kap. remonto pradžios metai:		T ris: kub. m	
Kap. remonto pabaigos metai:		Kiekis: vnt.	1
Papr. remonto pradžios metai:		Koordinat X:	6209893,29
Papr. remonto pabaigos metai:		Koordinat Y:	454783,87
Medžiaga:	Gelžbetonis		

Statinio sud tin s dalies kadastro duomenys

Žym jimas	61		
Pavadinimas	Nuotek šalinimo šulinys		
Statybos pradžios metai:	2008	Ilgis: m	
Statybos pabaigos metai:	2010	Plotis: m	
Rekonstravimo pradžios metai:		Gylis: m	1,6
Rekonstravimo pabaigos metai:		Skersmuo: mm	1000
Kap. remonto pradžios metai:		T ris: kub. m	
Kap. remonto pabaigos metai:		Kiekis: vnt.	1
Papr. remonto pradžios metai:		Koordinat X:	6209932,77
Papr. remonto pabaigos metai:		Koordinat Y:	454814,2
Medžiaga:	Gelžbetonis		

Statinio sud tin s dalies kadastro duomenys

Žym jimas	13		
Pavadinimas	Nuotek šalinimo šulinys		
Statybos pradžios metai:	2008	Ilgis: m	
Statybos pabaigos metai:	2010	Plotis: m	
Rekonstravimo pradžios metai:		Gylis: m	1,3
Rekonstravimo pabaigos metai:		Skersmuo: mm	1000
Kap. remonto pradžios metai:		T ris: kub. m	
Kap. remonto pabaigos metai:		Kiekis: vnt.	1
Papr. remonto pradžios metai:		Koordinat X:	6209972,19
Papr. remonto pabaigos metai:		Koordinat Y:	454844,33
Medžiaga:	Gelžbetonis		



* 1 1 6 6 3 8 5 4 5 8 *

Statinio sud tin s dalies kadastro duomenys

Žym jimas	224		
Pavadinimas	Nuotek šalinimo šulinys		
Statybos pradžios metai:	2008	Ilgis: m	
Statybos pabaigos metai:	2010	Plotis: m	
Rekonstravimo pradžios metai:		Gylis: m	1,08
Rekonstravimo pabaigos metai:		Skersmuo: mm	1000
Kap. remonto pradžios metai:		T ris: kub. m	
Kap. remonto pabaigos metai:		Kiekis: vnt.	1
Papr. remonto pradžios metai:		Koordinat X:	6210000,96
Papr. remonto pabaigos metai:		Koordinat Y:	454864,89
Medžiaga:	Gelžbetonis		

Statinio sud tin s dalies kadastro duomenys

Žym jimas	225		
Pavadinimas	Nuotek šalinimo šulinys		
Statybos pradžios metai:	2008	Ilgis: m	
Statybos pabaigos metai:	2010	Plotis: m	
Rekonstravimo pradžios metai:		Gylis: m	0,9
Rekonstravimo pabaigos metai:		Skersmuo: mm	1000
Kap. remonto pradžios metai:		T ris: kub. m	
Kap. remonto pabaigos metai:		Kiekis: vnt.	1
Papr. remonto pradžios metai:		Koordinat X:	62100016,24
Papr. remonto pabaigos metai:		Koordinat Y:	454863,43
Medžiaga:	Gelžbetonis		

Statinio sud tin s dalies kadastro duomenys

Žym jimas	217		
Pavadinimas	Nuotek šalinimo šulinys		
Statybos pradžios metai:	2008	Ilgis: m	
Statybos pabaigos metai:	2010	Plotis: m	
Rekonstravimo pradžios metai:		Gylis: m	0,88
Rekonstravimo pabaigos metai:		Skersmuo: mm	1000
Kap. remonto pradžios metai:		T ris: kub. m	
Kap. remonto pabaigos metai:		Kiekis: vnt.	1
Papr. remonto pradžios metai:		Koordinat X:	6210032,53
Papr. remonto pabaigos metai:		Koordinat Y:	454841,6
Medžiaga:	Gelžbetonis		



* 1 1 6 6 3 8 5 4 5 8 *

Statinio sud tin s dalies kadastro duomenys

Žym jimas	214		
Pavadinimas	Nuotek šalinimo šulinys		
Statybos pradžios metai:	2008	Ilgis: m	
Statybos pabaigos metai:	2010	Plotis: m	
Rekonstravimo pradžios metai:		Gylis: m	0,84
Rekonstravimo pabaigos metai:		Skersmuo: mm	1000
Kap. remonto pradžios metai:		T ris: kub. m	
Kap. remonto pabaigos metai:		Kiekis: vnt.	1
Papr. remonto pradžios metai:		Koordinat X:	6210037,5
Papr. remonto pabaigos metai:		Koordinat Y:	454834,92
Medžiaga:	Gelžbetonis		

Statinio sud tin s dalies kadastro duomenys

Žym jimas	215		
Pavadinimas	Nuotek šalinimo šulinys		
Statybos pradžios metai:	2008	Ilgis: m	
Statybos pabaigos metai:	2010	Plotis: m	
Rekonstravimo pradžios metai:		Gylis: m	1,74
Rekonstravimo pabaigos metai:		Skersmuo: mm	1000
Kap. remonto pradžios metai:		T ris: kub. m	
Kap. remonto pabaigos metai:		Kiekis: vnt.	1
Papr. remonto pradžios metai:		Koordinat X:	6210035,37
Papr. remonto pabaigos metai:		Koordinat Y:	454833,21
Medžiaga:	Gelžbetonis		

Statinio sud tin s dalies kadastro duomenys

Žym jimas	212		
Pavadinimas	Nuotek šalinimo šulinys		
Statybos pradžios metai:	2008	Ilgis: m	
Statybos pabaigos metai:	2010	Plotis: m	
Rekonstravimo pradžios metai:		Gylis: m	0,75
Rekonstravimo pabaigos metai:		Skersmuo: mm	1000
Kap. remonto pradžios metai:		T ris: kub. m	
Kap. remonto pabaigos metai:		Kiekis: vnt.	1
Papr. remonto pradžios metai:		Koordinat X:	6210044,95
Papr. remonto pabaigos metai:		Koordinat Y:	454824,78
Medžiaga:	Gelžbetonis		

Direktorius

ROBERTAS MIKALI NAS



* 1 1 6 6 3 8 5 4 5 8 *

UAB "Mikera", kodas: 303554876, adresas: Sliavo g. 25C Vinkšninkai k. LT-76131 Šiaulių r. sav.
Matininkas(-) ROBERTAS MIKALIŪNAS, kvalifikacijos pažymėjimo Nr. 2M-M-1158, el. pašto adresas (-ai): mik.robortas@gmail.com, tel.: + 370 601 631 00

NUOTEKŲ ŠALINIMO TINKLO ĮRŠ DALIES VERŠI NUSTATYMAS

Adresas Šiaulių r. sav. Jurgeliškių k. 10
Unikalus numeris 4400-2083-3452
Vertės nustatymo data 2024-04-23

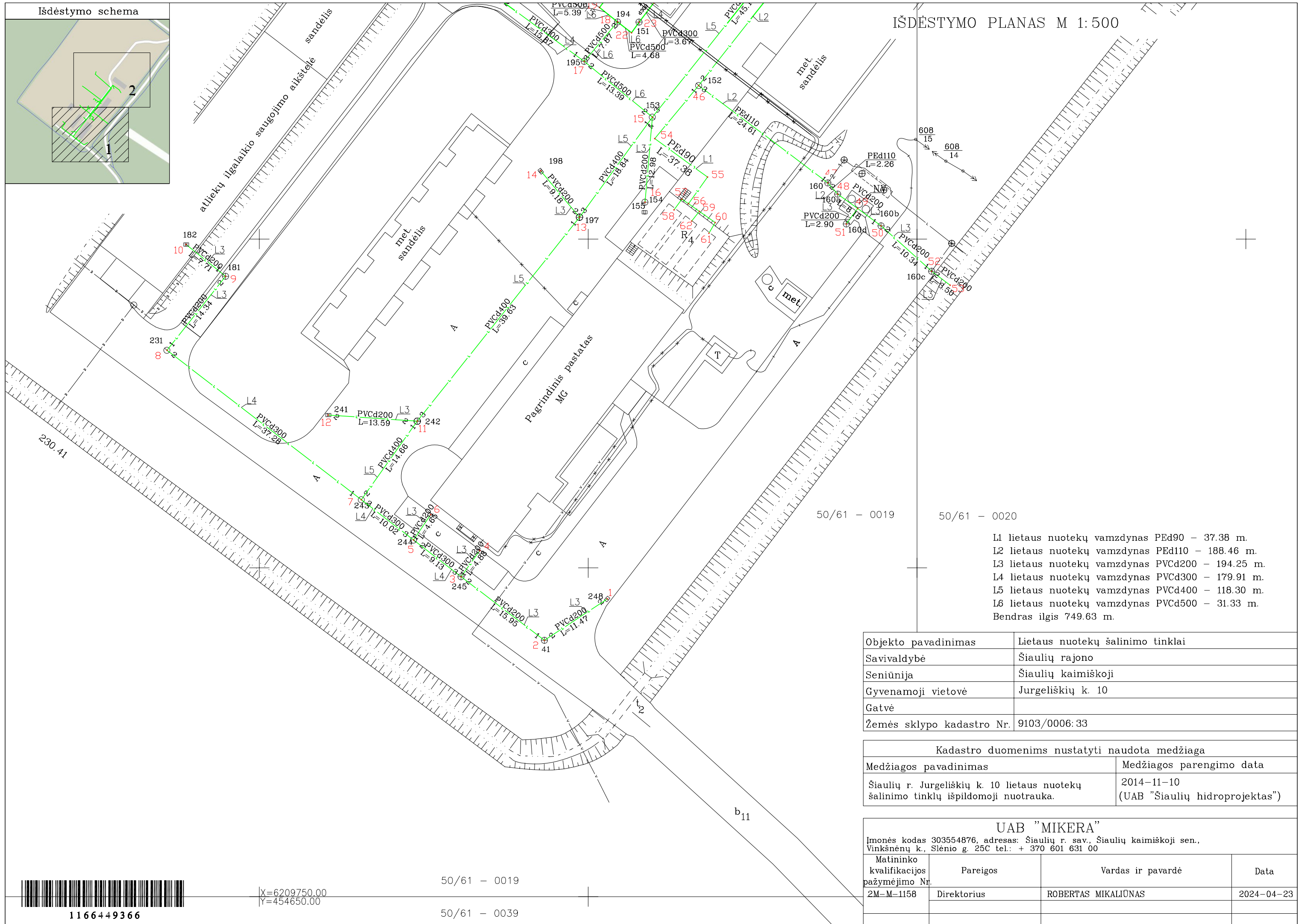
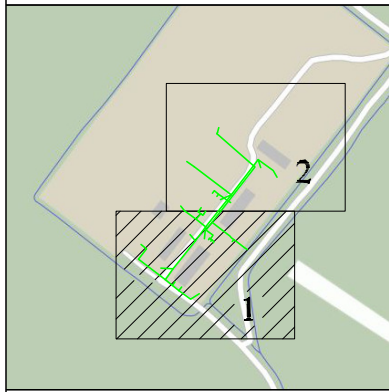
Žymėjimas	Pavadinimas	Kasmetinis vertės mažinimo koeficientas	Matavimo vienetas	Kiekis	Įkainojimo pagrindas	Vidutinė vieneto statybos vertė po indeksavimo, Eur	Atkūrimo kaštai (statybinė vertė), Eur	Nusidėvimas %	Atkuriamoji vertė, Eur	Vietovės pataiso koeficientas	Vidutinė rinkos vertė, Eur
1	2	3	4	5	6	7	8	9	10	11	12
F1-1	Nuotekų šalinimo vamzdynas su šuliniais	3,3	m	29,76	NTK2024-4.2.22	113,03	3360	46	1820	1	1820
F1-2	Nuotekų šalinimo vamzdynas su šuliniais	3,3	m	151,2	NTK2024-4.2.22	137,5	20800	46	11200	1	11200
F1-3	Nuotekų šalinimo vamzdynas su šuliniais	3,3	m	134,29	NTK2024-4.2.22	172,73	23200	46	12500	1	12500
KS1	Sliavinis nuotekų šalinimo vamzdynas	3,3	m	5,15	NTK2020-4.2.22	77,57	399	40	240	1	240
Viso							47800		25800		25800

Direktorius

ROBERTAS MIKALIŪNAS



* 1 1 6 6 3 8 5 4 5 9 *



- L1 lietaus nuotekų vamzdynas PED90 – 37.38 m.
- L2 lietaus nuotekų vamzdynas PED110 – 188.46 m.
- L3 lietaus nuotekų vamzdynas PVCd200 – 194.25 m.
- L4 lietaus nuotekų vamzdynas PVCd300 – 179.91 m.
- L5 lietaus nuotekų vamzdynas PVCd400 – 118.30 m.
- L6 lietaus nuotekų vamzdynas PVCd500 – 31.33 m.
- Bendras ilgis 749.63 m.

Objekto pavadinimas	Lietaus nuotekų šalinimo tinklai
Savivaldybė	Šiaulių rajono
Seniūnija	Šiaulių kaimiškoji
Gyvenamoji vietovė	Jurgeliškių k. 10
Gatvė	
Žemės sklypo kadastro Nr.	9103/0006:33

Kadastru duomenims nustatyti naudota medžiaga	
Medžiagos pavadinimas	Medžiagos parengimo data
Šiaulių r. Jurgeliškių k. 10 lietaus nuotekų šalinimo tinklų išpildomoji nuotrauka.	2014-11-10 (UAB "Šiaulių hidroprojektas")

UAB "MIKERA"			
Imonės kodas 303554876, adresas: Šiaulių r. sav., Šiaulių kaimiškoji sen., Vinkšnėnų k., Slėnio g. 25C tel.: + 370 601 631 00			
Matininko kvalifikacijos pažymėjimo Nr.	Pareigos	Vardas ir pavardė	Data
2M-M-1158	Direktorius	ROBERTAS MIKALIŪNAS	2024-04-23

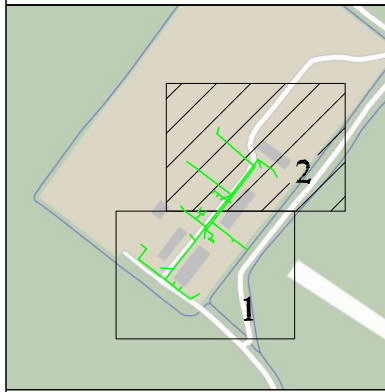


1166449366

X=6209750.00
Y=454650.00

50/61 – 0019

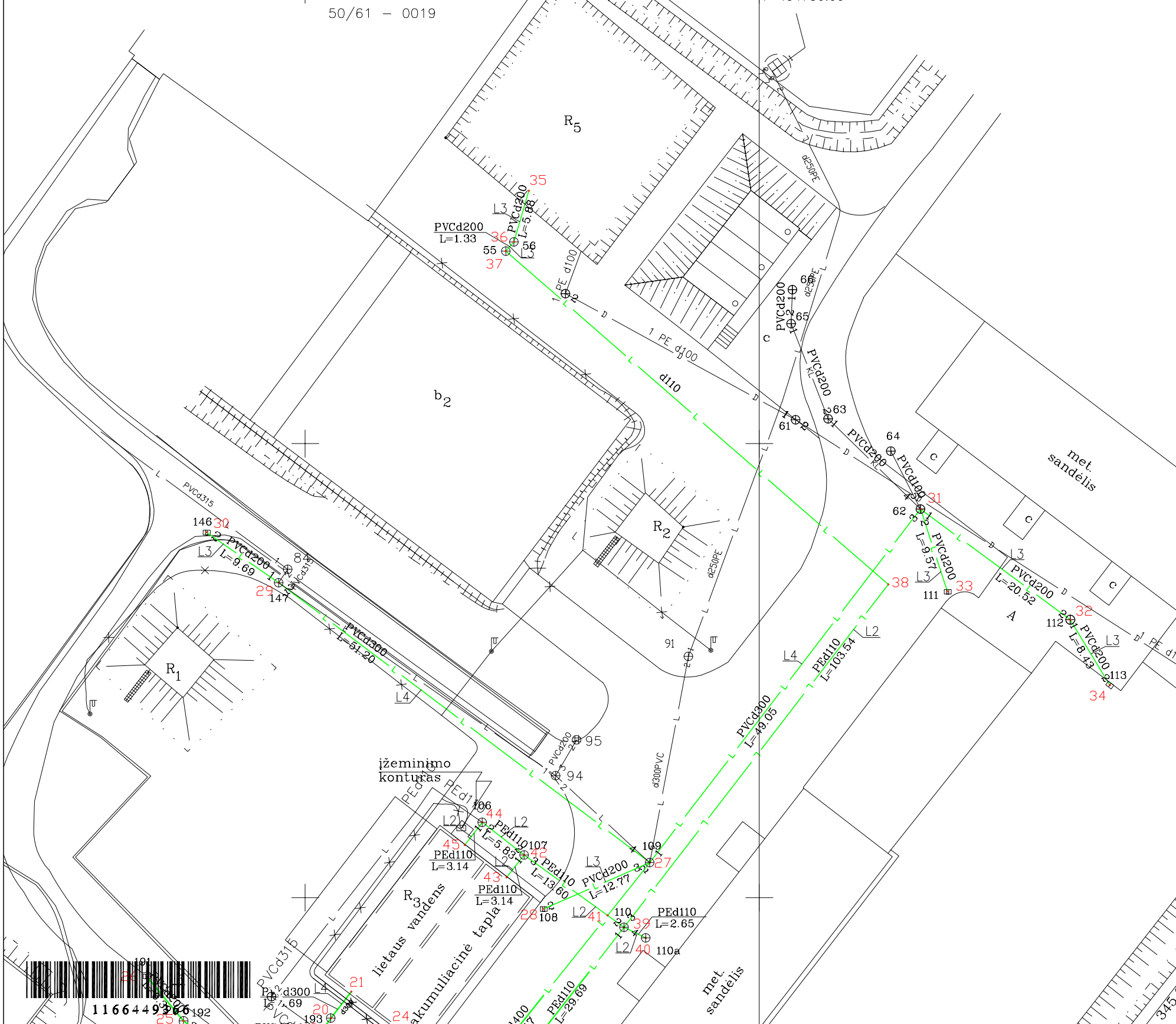
50/61 – 0039



50/62 - 0399
50/61 - 0019

50/62 - 0400
50/61 - 0020

X=6210000.00
Y=454750.00



- L1 lietaus nuotekų vamzdynas PEd90 – 37.38 m.
- L2 lietaus nuotekų vamzdynas PEd110 – 188.46 m.
- L3 lietaus nuotekų vamzdynas PVCd200 – 194.25 m.
- L4 lietaus nuotekų vamzdynas PVCd300 – 179.91 m.
- L5 lietaus nuotekų vamzdynas PVCd400 – 118.30 m.
- L6 lietaus nuotekų vamzdynas PVCd500 – 31.33 m.
- Bendras ilgis 749.63 m.

Objekto pavadinimas	Lietaus nuotekų šalinimo tinklai
Savivaldybė	Šiaulių rajono
Seniūnija	Šiaulių kaimiškoji
Gyvenamoji vietovė	Jurgeliškių k. 10
Gatvė	
Žemės sklypo kadastro Nr.	9103/0006:33

Kadastro duomenims nustatyti naudota medžiaga	
Medžiagos pavadinimas	Medžiagos parengimo data
Šiaulių r. Jurgeliškių k. 10 lietaus nuotekų šalinimo tinklų išpildomoji nuotrauka.	2014-11-10 (UAB "Šiaulių hidroprojektas")

UAB "MIKERA"			
Imonės kodas 303554876, adresas: Šiaulių r. sav., Šiaulių kaimiškoji sen., Vinkšnėnų k., Slėnio g. 25C tel.: + 370 601 631 00			
Matininko kvalifikacijos pažymėjimo Nr.	Pareigos	Vardas ir pavardė	Data
2M-M-1158	Direktorius	ROBERTAS MIKALIŪNAS	2024-04-23



1166449326192

KOORDINA I ŽINIARAŠTIS

Pavadinimas Lietaus nuotek šalinimo tinklai
Objekto buvimo vieta Šiauli r. sav. Jurgeliški k. 10
Unikalus numeris 9100-1004-2171
Koordinačių sistema: LKS-94

Taško Nr.	X	Y	Taško Nr.	X	Y
1	6209795,28	454702,93	39	6209896,72	454735,11
2	6209788,98	454693,35	40	6209895,57	454737,50
3	6209798,65	454680,67	41	6209898,04	454733,29
4	6209802,62	454683,52	42	6209904,70	454724,10
5	6209804,23	454673,44	43	6209902,22	454722,17
6	6209808,09	454676,04	44	6209908,28	454719,50
7	6209810,36	454665,51	45	6209905,80	454717,57
8	6209833,09	454635,96	46	6209873,35	454716,80
9	6209844,34	454644,86	47	6209858,54	454736,45
10	6209849,18	454638,86	48	6209856,83	454737,93
11	6209822,31	454674,01	49	6209854,63	454740,97
12	6209823,24	454660,46	50	6209852,01	454744,54
13	6209853,33	454698,68	51	6209852,30	454739,25
14	6209860,36	454692,78	52	6209845,11	454752,24
15	6209868,55	454709,77	53	6209842,99	454755,03
16	6209855,62	454708,64	54	6209865,28	454710,12
17	6209877,01	454699,39	55	6209859,44	454718,14
18	6209883,02	454704,46	56	6209855,37	454715,26
19	6209885,21	454701,73	57	6209856,06	454714,25
20	6209886,73	454702,83	58	6209854,43	454713,05
21	6209889,66	454705,07	59	6209854,21	454716,90
22	6209881,38	454706,59	60	6209852,50	454719,31
23	6209883,00	454707,74	61	6209850,88	454718,35
24	6209885,92	454709,97	62	6209852,73	454715,73
25	6209886,41	454686,60			
26	6209891,34	454682,54			
27	6209903,86	454737,94			
28	6209898,75	454726,24			
29	6209934,69	454697,09			
30	6209940,23	454689,13			
31	6209942,80	454767,74			
32	6209930,61	454784,24			
33	6209933,71	454770,72			
34	6209923,38	454788,59			
35	6209977,85	454724,62			
36	6209972,21	454722,97			
37	6209971,21	454722,09			
38	6209934,49	454764,20			

Direktorius

ROBERTAS MIKALI NAS



* 1 1 6 6 2 3 3 9 6 4 *

UAB "Mikera", kodas: 303554876, adresas: Sionio g. 25C Vinkšnėnė k. LT-76131 Šiauliė r. sav.
 Matininkas(-) ROBERTAS MIKALIŠNAS, kvalifikacijos pažymėjimo Nr. 2M-M-1158, el. pašto adresas (-ai):
 mik.robertas@gmail.com, tel.: +370 601 631 00

NUOTEKŠALINIMO TINKLO IR JŲ DALIŲ KADASTRO DUOMENYS

Statinio kadastro duomenys

Adresas	Šiauliė r. sav. Jurgeliškiė k. 10		
Paskirtis	Nuotekšalinimo tinklas		
Pavadinimas	Lietaus nuotekšalinimo tinklas		
Žymėjimas plane	L		
Kadastro duomenų nustatymo data	2024-04-23	Žemės sklypo kadastro Nr.	9103/0006:33
Statybos būklė		Unikalus numeris	9100-1004-2171

Statybos pradžios metai:	2001	Nuotekšlinijos rėžis:	Renkamoji
Statybos pabaigos metai:	2001	Nuotekšlinijos būdas:	Lietaus
Rekonstravimo pradžios metai:		Baigtumo procentas: %	100
Rekonstravimo pabaigos metai:		Medžiaga:	
Kap. remonto pradžios metai:		Ilgis: m	749,63
Kap. remonto pabaigos metai:		Ilgis: km	
Papr. remonto pradžios metai:		Plotas: kv. m	255,78
Papr. remonto pabaigos metai:		Tūris: kub. m	112
Statinio kategorija:	Neypatingasis	Kiekis: vnt.	
Nuotekšlinijos reikšmė:	Skirstomoji (kvartalinė)	Koordinatė X:	
Nuotekšrenginio reikšmė:		Koordinatė Y:	

Statinio sudėtinės dalies kadastro duomenys

Žymėjimas	L1		
Pavadinimas	Sionio g. lietaus nuotekšalinimo vamzdynas		
Statybos pradžios metai:	2001	Medžiaga:	Polietilenas
Statybos pabaigos metai:	2001	Ilgis: m	37,38
Rekonstravimo pradžios metai:		Skersmuo: mm	90
Rekonstravimo pabaigos metai:		Aukštis: m	
Kap. remonto pradžios metai:		Plotis: m	
Kap. remonto pabaigos metai:		Gylis: m	2
Papr. remonto pradžios metai:		Markė:	
Papr. remonto pabaigos metai:			



* 1 1 6 6 3 4 0 6 6 2 *

Statinio sud tin s dalies kadastro duomenys

Žym jimas	L2		
Pavadinimas	SI ginis lietaus nuotek šalinimo vamzdynas		
Statybos pradžios metai:	2001	Medžiaga:	Polietilenas
Statybos pabaigos metai:	2001	Ilgis: m	188,46
Rekonstravimo pradžios metai:		Skersmuo: mm	110
Rekonstravimo pabaigos metai:		Aukštis: m	
Kap. remonto pradžios metai:		Plotis: m	
Kap. remonto pabaigos metai:		Gylis: m	2
Papr. remonto pradžios metai:		Mark :	
Papr. remonto pabaigos metai:			

Statinio sud tin s dalies kadastro duomenys

Žym jimas	L3		
Pavadinimas	Lietaus nuotek vamzdynas su šuliniais		
Statybos pradžios metai:	2001	Medžiaga:	Polivinilchloridas
Statybos pabaigos metai:	2001	Ilgis: m	194,25
Rekonstravimo pradžios metai:		Skersmuo: mm	200
Rekonstravimo pabaigos metai:		Aukštis: m	
Kap. remonto pradžios metai:		Plotis: m	
Kap. remonto pabaigos metai:		Gylis: m	2
Papr. remonto pradžios metai:		Mark :	
Papr. remonto pabaigos metai:			

Statinio sud tin s dalies kadastro duomenys

Žym jimas	L4		
Pavadinimas	Lietaus nuotek vamzdynas su šuliniais		
Statybos pradžios metai:	2001	Medžiaga:	Polivinilchloridas
Statybos pabaigos metai:	2001	Ilgis: m	179,91
Rekonstravimo pradžios metai:		Skersmuo: mm	300
Rekonstravimo pabaigos metai:		Aukštis: m	
Kap. remonto pradžios metai:		Plotis: m	
Kap. remonto pabaigos metai:		Gylis: m	2
Papr. remonto pradžios metai:		Mark :	
Papr. remonto pabaigos metai:			



* 1 1 6 6 3 4 0 6 6 2 *

Statinio sud tin s dalies kadastro duomenys

Žym jimas	L5		
Pavadinimas	Lietaus nuotek vamzdynas su šuliniais		
Statybos pradžios metai:	2001	Medžiaga:	Polivinilchloridas
Statybos pabaigos metai:	2001	Ilgis: m	118,3
Rekonstravimo pradžios metai:		Skersmuo: mm	400
Rekonstravimo pabaigos metai:		Aukštis: m	
Kap. remonto pradžios metai:		Plotis: m	
Kap. remonto pabaigos metai:		Gylis: m	2
Papr. remonto pradžios metai:		Mark :	
Papr. remonto pabaigos metai:			

Statinio sud tin s dalies kadastro duomenys

Žym jimas	L6		
Pavadinimas	Lietaus nuotek vamzdynas su šuliniais		
Statybos pradžios metai:	2001	Medžiaga:	Polivinilchloridas
Statybos pabaigos metai:	2001	Ilgis: m	31,33
Rekonstravimo pradžios metai:		Skersmuo: mm	500
Rekonstravimo pabaigos metai:		Aukštis: m	
Kap. remonto pradžios metai:		Plotis: m	
Kap. remonto pabaigos metai:		Gylis: m	2
Papr. remonto pradžios metai:		Mark :	
Papr. remonto pabaigos metai:			

Statinio sud tin s dalies kadastro duomenys

Žym jimas	R3		
Pavadinimas	Lietaus vandens akumuliacin talpa		
Statybos pradžios metai:	2001	Medžiaga:	Gelžbetonio plokšt s
Statybos pabaigos metai:	2001	Plotas: kv. m	255,78
Rekonstravimo pradžios metai:		T ris: kub. m	
Rekonstravimo pabaigos metai:		Mark :	
Kap. remonto pradžios metai:			
Kap. remonto pabaigos metai:			
Papr. remonto pradžios metai:			
Papr. remonto pabaigos metai:			



* 1 1 6 6 3 4 0 6 6 2 *

Statinio sud tin s dalies kadastro duomenys

Žym jimas	R4		
Pavadinimas	Nafta užteršto vandens rezervuaras		
Statybos pradžios metai:	2001	Medžiaga:	Gelžbetonio plokšt s
Statybos pabaigos metai:	2001	T ris: kub. m	90
Rekonstravimo pradžios metai:		Kiekis: vnt.	
Rekonstravimo pabaigos metai:		Mark :	
Kap. remonto pradžios metai:			
Kap. remonto pabaigos metai:			
Papr. remonto pradžios metai:			
Papr. remonto pabaigos metai:			

Statinio sud tin s dalies kadastro duomenys

Žym jimas	NV		
Pavadinimas	Valymo renginys		
Statybos pradžios metai:	2001	Medžiaga:	Gelžbetonis
Statybos pabaigos metai:	2001	Plotas: kv. m	
Rekonstravimo pradžios metai:		T ris: kub. m	22
Rekonstravimo pabaigos metai:		Mark :	
Kap. remonto pradžios metai:			
Kap. remonto pabaigos metai:			
Papr. remonto pradžios metai:			
Papr. remonto pabaigos metai:			

Statinio sud tin s dalies kadastro duomenys

Žym jimas	160c		
Pavadinimas	Lietaus nuotek šulinys		
Statybos pradžios metai:	2001	Ilgis: m	
Statybos pabaigos metai:	2001	Plotis: m	
Rekonstravimo pradžios metai:		Gylis: m	1,6
Rekonstravimo pabaigos metai:		Skersmuo: mm	1000
Kap. remonto pradžios metai:		T ris: kub. m	
Kap. remonto pabaigos metai:		Kiekis: vnt.	1
Papr. remonto pradžios metai:		Koordinat X:	6209845,11
Papr. remonto pabaigos metai:		Koordinat Y:	454752,24
Medžiaga:	Gelžbetonis		



* 1 1 6 6 3 4 0 6 6 2 *

Statinio sud tin s dalies kadastro duomenys

Žym jimas	160b		
Pavadinimas	Lietaus nuotek šulinys		
Statybos pradžios metai:	2001	Ilgis: m	
Statybos pabaigos metai:	2001	Plotis: m	
Rekonstravimo pradžios metai:		Gylis: m	1,92
Rekonstravimo pabaigos metai:		Skersmuo: mm	1000
Kap. remonto pradžios metai:		T ris: kub. m	
Kap. remonto pabaigos metai:		Kiekis: vnt.	1
Papr. remonto pradžios metai:		Koordinat X:	6209852,01
Papr. remonto pabaigos metai:		Koordinat Y:	454744,54
Medžiaga:	Gelžbetonis		

Statinio sud tin s dalies kadastro duomenys

Žym jimas	160d		
Pavadinimas	Lietaus nuotek šulinys		
Statybos pradžios metai:	2001	Ilgis: m	
Statybos pabaigos metai:	2001	Plotis: m	
Rekonstravimo pradžios metai:		Gylis: m	2,89
Rekonstravimo pabaigos metai:		Skersmuo: mm	1200
Kap. remonto pradžios metai:		T ris: kub. m	
Kap. remonto pabaigos metai:		Kiekis: vnt.	1
Papr. remonto pradžios metai:		Koordinat X:	6209852,3
Papr. remonto pabaigos metai:		Koordinat Y:	454739,26
Medžiaga:	Plastikas		

Statinio sud tin s dalies kadastro duomenys

Žym jimas	160a		
Pavadinimas	Lietaus nuotek šulinys		
Statybos pradžios metai:	2001	Ilgis: m	
Statybos pabaigos metai:	2001	Plotis: m	
Rekonstravimo pradžios metai:		Gylis: m	1,83
Rekonstravimo pabaigos metai:		Skersmuo: mm	1000
Kap. remonto pradžios metai:		T ris: kub. m	
Kap. remonto pabaigos metai:		Kiekis: vnt.	1
Papr. remonto pradžios metai:		Koordinat X:	6209856,83
Papr. remonto pabaigos metai:		Koordinat Y:	454737,93
Medžiaga:	Gelžbetonis		



* 1 1 6 6 3 4 0 6 6 2 *

Statinio sud tin s dalies kadastro duomenys

Žym jimas	160		
Pavadinimas	Lietaus nuotek šulinys		
Statybos pradžios metai:	2001	Ilgis: m	
Statybos pabaigos metai:	2001	Plotis: m	
Rekonstravimo pradžios metai:		Gylis: m	1,95
Rekonstravimo pabaigos metai:		Skersmuo: mm	1500
Kap. remonto pradžios metai:		T ris: kub. m	
Kap. remonto pabaigos metai:		Kiekis: vnt.	1
Papr. remonto pradžios metai:		Koordinat X:	6209858,54
Papr. remonto pabaigos metai:		Koordinat Y:	454736,45
Medžiaga:	Gelžbetonis		

Statinio sud tin s dalies kadastro duomenys

Žym jimas	152		
Pavadinimas	Lietaus nuotek šulinys		
Statybos pradžios metai:	2001	Ilgis: m	
Statybos pabaigos metai:	2001	Plotis: m	
Rekonstravimo pradžios metai:		Gylis: m	2,18
Rekonstravimo pabaigos metai:		Skersmuo: mm	1000
Kap. remonto pradžios metai:		T ris: kub. m	
Kap. remonto pabaigos metai:		Kiekis: vnt.	1
Papr. remonto pradžios metai:		Koordinat X:	6209873,35
Papr. remonto pabaigos metai:		Koordinat Y:	454716,8
Medžiaga:	Gelžbetonis		

Statinio sud tin s dalies kadastro duomenys

Žym jimas	110		
Pavadinimas	Lietaus nuotek šulinys		
Statybos pradžios metai:	2001	Ilgis: m	
Statybos pabaigos metai:	2001	Plotis: m	
Rekonstravimo pradžios metai:		Gylis: m	2,62
Rekonstravimo pabaigos metai:		Skersmuo: mm	1500
Kap. remonto pradžios metai:		T ris: kub. m	
Kap. remonto pabaigos metai:		Kiekis: vnt.	1
Papr. remonto pradžios metai:		Koordinat X:	6209873,35
Papr. remonto pabaigos metai:		Koordinat Y:	454716,8
Medžiaga:	Gelžbetonis		



* 1 1 6 6 3 4 0 6 6 2 *

Statinio sud tin s dalies kadastro duomenys

Žym jimas	110a		
Pavadinimas	Lietaus nuotek šulinys		
Statybos pradžios metai:	2001	Ilgis: m	
Statybos pabaigos metai:	2001	Plotis: m	
Rekonstravimo pradžios metai:		Gylis: m	2,64
Rekonstravimo pabaigos metai:		Skersmuo: mm	1000
Kap. remonto pradžios metai:		T ris: kub. m	
Kap. remonto pabaigos metai:		Kiekis: vnt.	1
Papr. remonto pradžios metai:		Koordinat X:	6209895,57
Papr. remonto pabaigos metai:		Koordinat Y:	454737,5
Medžiaga:	Gelžbetonis		

Statinio sud tin s dalies kadastro duomenys

Žym jimas	107		
Pavadinimas	Lietaus nuotek šulinys		
Statybos pradžios metai:	2001	Ilgis: m	
Statybos pabaigos metai:	2001	Plotis: m	
Rekonstravimo pradžios metai:		Gylis: m	2,1
Rekonstravimo pabaigos metai:		Skersmuo: mm	1000
Kap. remonto pradžios metai:		T ris: kub. m	
Kap. remonto pabaigos metai:		Kiekis: vnt.	1
Papr. remonto pradžios metai:		Koordinat X:	6209904,7
Papr. remonto pabaigos metai:		Koordinat Y:	454724,1
Medžiaga:	Gelžbetonis		

Statinio sud tin s dalies kadastro duomenys

Žym jimas	106		
Pavadinimas	Lietaus nuotek šulinys		
Statybos pradžios metai:	2001	Ilgis: m	
Statybos pabaigos metai:	2001	Plotis: m	
Rekonstravimo pradžios metai:		Gylis: m	1,55
Rekonstravimo pabaigos metai:		Skersmuo: mm	1000
Kap. remonto pradžios metai:		T ris: kub. m	
Kap. remonto pabaigos metai:		Kiekis: vnt.	1
Papr. remonto pradžios metai:		Koordinat X:	6209908,28
Papr. remonto pabaigos metai:		Koordinat Y:	454719,5
Medžiaga:	Gelžbetonis		



* 1 1 6 6 3 4 0 6 6 2 *

Statinio sud tin s dalies kadastro duomenys

Žym jimas	113		
Pavadinimas	Lietaus nuotek šulinys		
Statybos pradžios metai:	2001	Ilgis: m	
Statybos pabaigos metai:	2001	Plotis: m	
Rekonstravimo pradžios metai:		Gylis: m	1,21
Rekonstravimo pabaigos metai:		Skersmuo: mm	700
Kap. remonto pradžios metai:		T ris: kub. m	
Kap. remonto pabaigos metai:		Kiekis: vnt.	1
Papr. remonto pradžios metai:		Koordinat X:	6209923,38
Papr. remonto pabaigos metai:		Koordinat Y:	454788,59
Medžiaga:	Gelžbetonis		

Statinio sud tin s dalies kadastro duomenys

Žym jimas	112		
Pavadinimas	Nuotek šalinimo šulinys		
Statybos pradžios metai:	2001	Ilgis: m	
Statybos pabaigos metai:	2001	Plotis: m	
Rekonstravimo pradžios metai:		Gylis: m	1,15
Rekonstravimo pabaigos metai:		Skersmuo: mm	1000
Kap. remonto pradžios metai:		T ris: kub. m	
Kap. remonto pabaigos metai:		Kiekis: vnt.	1
Papr. remonto pradžios metai:		Koordinat X:	6209930,61
Papr. remonto pabaigos metai:		Koordinat Y:	454784,24
Medžiaga:	Gelžbetonis		

Statinio sud tin s dalies kadastro duomenys

Žym jimas	62		
Pavadinimas	Lietaus nuotek šulinys		
Statybos pradžios metai:	2001	Ilgis: m	
Statybos pabaigos metai:	2001	Plotis: m	
Rekonstravimo pradžios metai:		Gylis: m	1
Rekonstravimo pabaigos metai:		Skersmuo: mm	1000
Kap. remonto pradžios metai:		T ris: kub. m	
Kap. remonto pabaigos metai:		Kiekis: vnt.	1
Papr. remonto pradžios metai:		Koordinat X:	6209942,8
Papr. remonto pabaigos metai:		Koordinat Y:	454767,74
Medžiaga:	Gelžbetonis		



* 1 1 6 6 3 4 0 6 6 2 *

Statinio sud tin s dalies kadastro duomenys

Žym jimas	111		
Pavadinimas	Lietaus nuotek šulinys		
Statybos pradžios metai:	2001	Ilgis: m	
Statybos pabaigos metai:	2001	Plotis: m	
Rekonstravimo pradžios metai:		Gylis: m	1,2
Rekonstravimo pabaigos metai:		Skersmuo: mm	700
Kap. remonto pradžios metai:		T ris: kub. m	
Kap. remonto pabaigos metai:		Kiekis: vnt.	1
Papr. remonto pradžios metai:		Koordinat X:	6209933,71
Papr. remonto pabaigos metai:		Koordinat Y:	454770,72
Medžiaga:	Gelžbetonis		

Statinio sud tin s dalies kadastro duomenys

Žym jimas	56		
Pavadinimas	Lietaus nuotek šulinys		
Statybos pradžios metai:	2001	Ilgis: m	
Statybos pabaigos metai:	2001	Plotis: m	
Rekonstravimo pradžios metai:		Gylis: m	2,42
Rekonstravimo pabaigos metai:		Skersmuo: mm	1000
Kap. remonto pradžios metai:		T ris: kub. m	
Kap. remonto pabaigos metai:		Kiekis: vnt.	1
Papr. remonto pradžios metai:		Koordinat X:	6209972,21
Papr. remonto pabaigos metai:		Koordinat Y:	454722,97
Medžiaga:	Gelžbetonis		

Statinio sud tin s dalies kadastro duomenys

Žym jimas	55		
Pavadinimas	Lietaus nuotek šulinys		
Statybos pradžios metai:	2001	Ilgis: m	
Statybos pabaigos metai:	2001	Plotis: m	
Rekonstravimo pradžios metai:		Gylis: m	4,1
Rekonstravimo pabaigos metai:		Skersmuo: mm	1500
Kap. remonto pradžios metai:		T ris: kub. m	
Kap. remonto pabaigos metai:		Kiekis: vnt.	1
Papr. remonto pradžios metai:		Koordinat X:	6209971,21
Papr. remonto pabaigos metai:		Koordinat Y:	454722,09
Medžiaga:	Gelžbetonis		



* 1 1 6 6 3 4 0 6 6 2 *

Statinio sud tin s dalies kadastro duomenys

Žym jimas	109		
Pavadinimas	Lietaus nuotek šulinys		
Statybos pradžios metai:	2001	Ilgis: m	
Statybos pabaigos metai:	2001	Plotis: m	
Rekonstravimo pradžios metai:		Gylis: m	1,1
Rekonstravimo pabaigos metai:		Skersmuo: mm	1000
Kap. remonto pradžios metai:		T ris: kub. m	
Kap. remonto pabaigos metai:		Kiekis: vnt.	1
Papr. remonto pradžios metai:		Koordinat X:	6209903,86
Papr. remonto pabaigos metai:		Koordinat Y:	454737,94
Medžiaga:	Gelžbetonis		

Statinio sud tin s dalies kadastro duomenys

Žym jimas	108		
Pavadinimas	Lietaus nuotek šulinys		
Statybos pradžios metai:	2001	Ilgis: m	
Statybos pabaigos metai:	2001	Plotis: m	
Rekonstravimo pradžios metai:		Gylis: m	1,2
Rekonstravimo pabaigos metai:		Skersmuo: mm	700
Kap. remonto pradžios metai:		T ris: kub. m	
Kap. remonto pabaigos metai:		Kiekis: vnt.	1
Papr. remonto pradžios metai:		Koordinat X:	6209898,75
Papr. remonto pabaigos metai:		Koordinat Y:	454726,24
Medžiaga:	Gelžbetonis		

Statinio sud tin s dalies kadastro duomenys

Žym jimas	147		
Pavadinimas	Lietaus nuotek šulinys		
Statybos pradžios metai:	2001	Ilgis: m	
Statybos pabaigos metai:	2001	Plotis: m	
Rekonstravimo pradžios metai:		Gylis: m	1,09
Rekonstravimo pabaigos metai:		Skersmuo: mm	1000
Kap. remonto pradžios metai:		T ris: kub. m	
Kap. remonto pabaigos metai:		Kiekis: vnt.	1
Papr. remonto pradžios metai:		Koordinat X:	6209934,69
Papr. remonto pabaigos metai:		Koordinat Y:	454697,09
Medžiaga:	Gelžbetonis		



* 1 1 6 6 3 4 0 6 6 2 *

Statinio sud tin s dalies kadastro duomenys

Žym jimas	146		
Pavadinimas	Lietaus nuotek šulinys		
Statybos pradžios metai:	2001	Ilgis: m	
Statybos pabaigos metai:	2001	Plotis: m	
Rekonstravimo pradžios metai:		Gylis: m	1,2
Rekonstravimo pabaigos metai:		Skersmuo: mm	700
Kap. remonto pradžios metai:		T ris: kub. m	
Kap. remonto pabaigos metai:		Kiekis: vnt.	1
Papr. remonto pradžios metai:		Koordinat X:	6209940,23
Papr. remonto pabaigos metai:		Koordinat Y:	454689,13
Medžiaga:	Gelžbetonis		

Statinio sud tin s dalies kadastro duomenys

Žym jimas	153		
Pavadinimas	Lietaus nuotek šulinys		
Statybos pradžios metai:	2001	Ilgis: m	
Statybos pabaigos metai:	2001	Plotis: m	
Rekonstravimo pradžios metai:		Gylis: m	1,75
Rekonstravimo pabaigos metai:		Skersmuo: mm	1500
Kap. remonto pradžios metai:		T ris: kub. m	
Kap. remonto pabaigos metai:		Kiekis: vnt.	1
Papr. remonto pradžios metai:		Koordinat X:	6209868,55
Papr. remonto pabaigos metai:		Koordinat Y:	454709,77
Medžiaga:	Gelžbetonis		

Statinio sud tin s dalies kadastro duomenys

Žym jimas	154		
Pavadinimas	Lietaus nuotek šulinys		
Statybos pradžios metai:	2001	Ilgis: m	
Statybos pabaigos metai:	2001	Plotis: m	
Rekonstravimo pradžios metai:		Gylis: m	1,03
Rekonstravimo pabaigos metai:		Skersmuo: mm	1000
Kap. remonto pradžios metai:		T ris: kub. m	
Kap. remonto pabaigos metai:		Kiekis: vnt.	1
Papr. remonto pradžios metai:		Koordinat X:	6209855,62
Papr. remonto pabaigos metai:		Koordinat Y:	454708,64
Medžiaga:	Gelžbetonis		



* 1 1 6 6 3 4 0 6 6 2 *

Statinio sud tin s dalies kadastro duomenys

Žym jimas	195		
Pavadinimas	Lietaus nuotek šulinys		
Statybos pradžios metai:	2001	Ilgis: m	
Statybos pabaigos metai:	2001	Plotis: m	
Rekonstravimo pradžios metai:		Gylis: m	1,77
Rekonstravimo pabaigos metai:		Skersmuo: mm	1500
Kap. remonto pradžios metai:		T ris: kub. m	
Kap. remonto pabaigos metai:		Kiekis: vnt.	1
Papr. remonto pradžios metai:		Koordinat X:	6209877,01
Papr. remonto pabaigos metai:		Koordinat Y:	454699,39
Medžiaga:	Gelžbetonis		

Statinio sud tin s dalies kadastro duomenys

Žym jimas	194		
Pavadinimas	Lietaus nuotek šulinys		
Statybos pradžios metai:	2001	Ilgis: m	
Statybos pabaigos metai:	2001	Plotis: m	
Rekonstravimo pradžios metai:		Gylis: m	1,68
Rekonstravimo pabaigos metai:		Skersmuo: mm	1000
Kap. remonto pradžios metai:		T ris: kub. m	
Kap. remonto pabaigos metai:		Kiekis: vnt.	1
Papr. remonto pradžios metai:		Koordinat X:	6209883,02
Papr. remonto pabaigos metai:		Koordinat Y:	454704,46
Medžiaga:	Gelžbetonis		

Statinio sud tin s dalies kadastro duomenys

Žym jimas	193		
Pavadinimas	Lietaus nuotek šulinys		
Statybos pradžios metai:	2001	Ilgis: m	
Statybos pabaigos metai:	2001	Plotis: m	
Rekonstravimo pradžios metai:		Gylis: m	1,8
Rekonstravimo pabaigos metai:		Skersmuo: mm	1000
Kap. remonto pradžios metai:		T ris: kub. m	
Kap. remonto pabaigos metai:		Kiekis: vnt.	1
Papr. remonto pradžios metai:		Koordinat X:	6209886,73
Papr. remonto pabaigos metai:		Koordinat Y:	454702,83
Medžiaga:	Gelžbetonis		



* 1 1 6 6 3 4 0 6 6 2 *

Statinio sud tin s dalies kadastro duomenys

Žym jimas	151		
Pavadinimas	Lietaus nuotek šulinys		
Statybos pradžios metai:	2001	Ilgis: m	
Statybos pabaigos metai:	2001	Plotis: m	
Rekonstravimo pradžios metai:		Gylis: m	1,95
Rekonstravimo pabaigos metai:		Skersmuo: mm	1000
Kap. remonto pradžios metai:		T ris: kub. m	
Kap. remonto pabaigos metai:		Kiekis: vnt.	1
Papr. remonto pradžios metai:		Koordinat X:	6209883
Papr. remonto pabaigos metai:		Koordinat Y:	454707,74
Medžiaga:	Gelžbetonis		

Statinio sud tin s dalies kadastro duomenys

Žym jimas	192		
Pavadinimas	Lietaus nuotek šulinys		
Statybos pradžios metai:	2001	Ilgis: m	
Statybos pabaigos metai:	2001	Plotis: m	
Rekonstravimo pradžios metai:		Gylis: m	1,09
Rekonstravimo pabaigos metai:		Skersmuo: mm	1000
Kap. remonto pradžios metai:		T ris: kub. m	
Kap. remonto pabaigos metai:		Kiekis: vnt.	1
Papr. remonto pradžios metai:		Koordinat X:	6209886,41
Papr. remonto pabaigos metai:		Koordinat Y:	454686,6
Medžiaga:	Gelžbetonis		

Statinio sud tin s dalies kadastro duomenys

Žym jimas	191		
Pavadinimas	Lietaus nuotek šulinys		
Statybos pradžios metai:	2001	Ilgis: m	
Statybos pabaigos metai:	2001	Plotis: m	
Rekonstravimo pradžios metai:		Gylis: m	1,2
Rekonstravimo pabaigos metai:		Skersmuo: mm	700
Kap. remonto pradžios metai:		T ris: kub. m	
Kap. remonto pabaigos metai:		Kiekis: vnt.	1
Papr. remonto pradžios metai:		Koordinat X:	6209891,34
Papr. remonto pabaigos metai:		Koordinat Y:	454682,54
Medžiaga:	Gelžbetonis		



* 1 1 6 6 3 4 0 6 6 2 *

Statinio sud tin s dalies kadastro duomenys

Žym jimas	197		
Pavadinimas	Lietaus nuotek šulinys		
Statybos pradžios metai:	2001	Ilgis: m	
Statybos pabaigos metai:	2001	Plotis: m	
Rekonstravimo pradžios metai:		Gylis: m	1,59
Rekonstravimo pabaigos metai:		Skersmuo: mm	1000
Kap. remonto pradžios metai:		T ris: kub. m	
Kap. remonto pabaigos metai:		Kiekis: vnt.	1
Papr. remonto pradžios metai:		Koordinat X:	6209853,33
Papr. remonto pabaigos metai:		Koordinat Y:	454698,68
Medžiaga:	Gelžbetonis		

Statinio sud tin s dalies kadastro duomenys

Žym jimas	198		
Pavadinimas	Lietaus nuotek šulinys		
Statybos pradžios metai:	2001	Ilgis: m	
Statybos pabaigos metai:	2001	Plotis: m	
Rekonstravimo pradžios metai:		Gylis: m	1,2
Rekonstravimo pabaigos metai:		Skersmuo: mm	700
Kap. remonto pradžios metai:		T ris: kub. m	
Kap. remonto pabaigos metai:		Kiekis: vnt.	1
Papr. remonto pradžios metai:		Koordinat X:	6209860,36
Papr. remonto pabaigos metai:		Koordinat Y:	454692,78
Medžiaga:	Gelžbetonis		

Statinio sud tin s dalies kadastro duomenys

Žym jimas	242		
Pavadinimas	Lietaus nuotek šulinys		
Statybos pradžios metai:	2001	Ilgis: m	
Statybos pabaigos metai:	2001	Plotis: m	
Rekonstravimo pradžios metai:		Gylis: m	1,39
Rekonstravimo pabaigos metai:		Skersmuo: mm	1000
Kap. remonto pradžios metai:		T ris: kub. m	
Kap. remonto pabaigos metai:		Kiekis: vnt.	1
Papr. remonto pradžios metai:		Koordinat X:	6209822,31
Papr. remonto pabaigos metai:		Koordinat Y:	454674,01
Medžiaga:	Gelžbetonis		



* 1 1 6 6 3 4 0 6 6 2 *

Statinio sud tin s dalies kadastro duomenys

Žym jimas	241		
Pavadinimas	Lietaus nuotek šulinys		
Statybos pradžios metai:	2001	Ilgis: m	
Statybos pabaigos metai:	2001	Plotis: m	
Rekonstravimo pradžios metai:		Gylis: m	1,2
Rekonstravimo pabaigos metai:		Skersmuo: mm	700
Kap. remonto pradžios metai:		T ris: kub. m	
Kap. remonto pabaigos metai:		Kiekis: vnt.	1
Papr. remonto pradžios metai:		Koordinat X:	6209823,24
Papr. remonto pabaigos metai:		Koordinat Y:	454660,46
Medžiaga:	Gelžbetonis		

Statinio sud tin s dalies kadastro duomenys

Žym jimas	243		
Pavadinimas	Lietaus nuotek šulinys		
Statybos pradžios metai:	2001	Ilgis: m	
Statybos pabaigos metai:	2001	Plotis: m	
Rekonstravimo pradžios metai:		Gylis: m	1,39
Rekonstravimo pabaigos metai:		Skersmuo: mm	1000
Kap. remonto pradžios metai:		T ris: kub. m	
Kap. remonto pabaigos metai:		Kiekis: vnt.	1
Papr. remonto pradžios metai:		Koordinat X:	6209810,36
Papr. remonto pabaigos metai:		Koordinat Y:	454665,51
Medžiaga:	Gelžbetonis		

Statinio sud tin s dalies kadastro duomenys

Žym jimas	244		
Pavadinimas	Lietaus nuotek šulinys		
Statybos pradžios metai:	2001	Ilgis: m	
Statybos pabaigos metai:	2001	Plotis: m	
Rekonstravimo pradžios metai:		Gylis: m	1,38
Rekonstravimo pabaigos metai:		Skersmuo: mm	1000
Kap. remonto pradžios metai:		T ris: kub. m	
Kap. remonto pabaigos metai:		Kiekis: vnt.	1
Papr. remonto pradžios metai:		Koordinat X:	6209804,23
Papr. remonto pabaigos metai:		Koordinat Y:	454673,44
Medžiaga:	Gelžbetonis		



* 1 1 6 6 3 4 0 6 6 2 *

Statinio sud tin s dalies kadastro duomenys

Žym jimas	245		
Pavadinimas	Lietaus nuotek šulinys		
Statybos pradžios metai:	2001	Ilgis: m	
Statybos pabaigos metai:	2001	Plotis: m	
Rekonstravimo pradžios metai:		Gylis: m	1,32
Rekonstravimo pabaigos metai:		Skersmuo: mm	1000
Kap. remonto pradžios metai:		T ris: kub. m	
Kap. remonto pabaigos metai:		Kiekis: vnt.	1
Papr. remonto pradžios metai:		Koordinat X:	6209798,65
Papr. remonto pabaigos metai:		Koordinat Y:	454680,67
Medžiaga:	Gelžbetonis		

Statinio sud tin s dalies kadastro duomenys

Žym jimas	41		
Pavadinimas	Lietaus nuotek šulinys		
Statybos pradžios metai:	2001	Ilgis: m	
Statybos pabaigos metai:	2001	Plotis: m	
Rekonstravimo pradžios metai:		Gylis: m	1,33
Rekonstravimo pabaigos metai:		Skersmuo: mm	1000
Kap. remonto pradžios metai:		T ris: kub. m	
Kap. remonto pabaigos metai:		Kiekis: vnt.	1
Papr. remonto pradžios metai:		Koordinat X:	6209788,98
Papr. remonto pabaigos metai:		Koordinat Y:	454693,35
Medžiaga:	Gelžbetonis		

Statinio sud tin s dalies kadastro duomenys

Žym jimas	248		
Pavadinimas	Lietaus nuotek šulinys		
Statybos pradžios metai:	2001	Ilgis: m	
Statybos pabaigos metai:	2001	Plotis: m	
Rekonstravimo pradžios metai:		Gylis: m	1,2
Rekonstravimo pabaigos metai:		Skersmuo: mm	700
Kap. remonto pradžios metai:		T ris: kub. m	
Kap. remonto pabaigos metai:		Kiekis: vnt.	1
Papr. remonto pradžios metai:		Koordinat X:	6209795,28
Papr. remonto pabaigos metai:		Koordinat Y:	454702,93
Medžiaga:	Gelžbetonis		



* 1 1 6 6 3 4 0 6 6 2 *

Statinio sud tin s dalies kadastro duomenys

Žym jimas	231		
Pavadinimas	Lietaus nuotek šulinys		
Statybos pradžios metai:	2001	Ilgis: m	
Statybos pabaigos metai:	2001	Plotis: m	
Rekonstravimo pradžios metai:		Gylis: m	1,05
Rekonstravimo pabaigos metai:		Skersmuo: mm	1000
Kap. remonto pradžios metai:		T ris: kub. m	
Kap. remonto pabaigos metai:		Kiekis: vnt.	1
Papr. remonto pradžios metai:		Koordinat X:	6209833,09
Papr. remonto pabaigos metai:		Koordinat Y:	454635,96
Medžiaga:	Gelžbetonis		

Statinio sud tin s dalies kadastro duomenys

Žym jimas	181		
Pavadinimas	Lietaus nuotek šulinys		
Statybos pradžios metai:	2001	Ilgis: m	
Statybos pabaigos metai:	2001	Plotis: m	
Rekonstravimo pradžios metai:		Gylis: m	1,99
Rekonstravimo pabaigos metai:		Skersmuo: mm	1000
Kap. remonto pradžios metai:		T ris: kub. m	
Kap. remonto pabaigos metai:		Kiekis: vnt.	1
Papr. remonto pradžios metai:		Koordinat X:	6209844,34
Papr. remonto pabaigos metai:		Koordinat Y:	454644,86
Medžiaga:	Gelžbetonis		

Statinio sud tin s dalies kadastro duomenys

Žym jimas	182		
Pavadinimas	Lietaus nuotek šulinys		
Statybos pradžios metai:	2001	Ilgis: m	
Statybos pabaigos metai:	2001	Plotis: m	
Rekonstravimo pradžios metai:		Gylis: m	2,1
Rekonstravimo pabaigos metai:		Skersmuo: mm	1000
Kap. remonto pradžios metai:		T ris: kub. m	
Kap. remonto pabaigos metai:		Kiekis: vnt.	1
Papr. remonto pradžios metai:		Koordinat X:	6209849,18
Papr. remonto pabaigos metai:		Koordinat Y:	454638,86
Medžiaga:	Gelžbetonis		

Direktorius

ROBERTAS MIKALI NAS



* 1 1 6 6 3 4 0 6 6 2 *

UAB "Mikera", kodas: 303554876, adresas: Sl nio g. 25C Vinkšn n k. LT-76131 Šiauli r. sav.
Matininkas(-) ROBERTAS MIKALI NAS, kvalifikacijos pažym jimo Nr. 2M-M-1158, el. pašto adresas (-ai): mik.robortas@gmail.com, tel.: + 370 601 631 00

NUOTEK ŠALINIMO TINKL IR J DALI VER I NUSTATYMAS

Adresas Šiauli r. sav. Jurgeliški k. 10
Unikalus numeris 9100-1004-2171
Vert s nustatymo data 2024-04-23

Žymėjimas	Pavadinimas	Kasmetinis vertės mažinimo koeficientas	Matavimo vienetas	Kiekis	Įkainojimo pagrindas	Vidutinė vieneto statybos vertė po indeksavimo, Eur	Atkūrimo kaštai (statybinė vertė), Eur	Nusidėėjimas %	Atkuriamoji vertė, Eur	Vietovės pataisos koeficientas	Vidutinė rinkos vertė, Eur
1	2	3	4	5	6	7	8	9	10	11	12
L1	Sl ginis lietaus nuotek šalinimo vamzdynas	3,3	m	37,38	NTK2024-4.2.24	106,26	3970	75	993	1	993
L2	Sl ginis lietaus nuotek šalinimo vamzdynas	3,3	m	188,46	NTK2024-4.2.24	106,96	20200	75	5040	1	5040
L3	Lietaus nuotek vamzdynas su šuliniais	3,3	m	194,25	NTK2024-4.2.22	137,5	26700	75	6680	1	6680
L4	Lietaus nuotek vamzdynas su šuliniais	3,3	m	179,91	NTK2024-4.2.22	213,96	38500	75	9620	1	9620
L5	Lietaus nuotek vamzdynas su šuliniais	3,3	m	118,3	NTK2024-4.2.24	297,56	35200	75	8800	1	8800
L6	Lietaus nuotek vamzdynas su šuliniais	3,3	m	31,33	NTK2024-4.2.22	463,85	14500	75	3630	1	3630
R3	Lietaus vandens akumuliacin talpa	2,9	kv. m	255,78	NTK2024-4.2.28	80,13	20500	67	6760	1	6760
R4	Nafta užteršto vandens rezervuaras	5	kub. m	90	NTK2024-4.2.14	253,71	22800	75	5710	1	5710
NV	Valymo renginys	7,7	kub. m	22	NTK2024-4.2.11.1	7155,56	157000	75	39400	1	39400

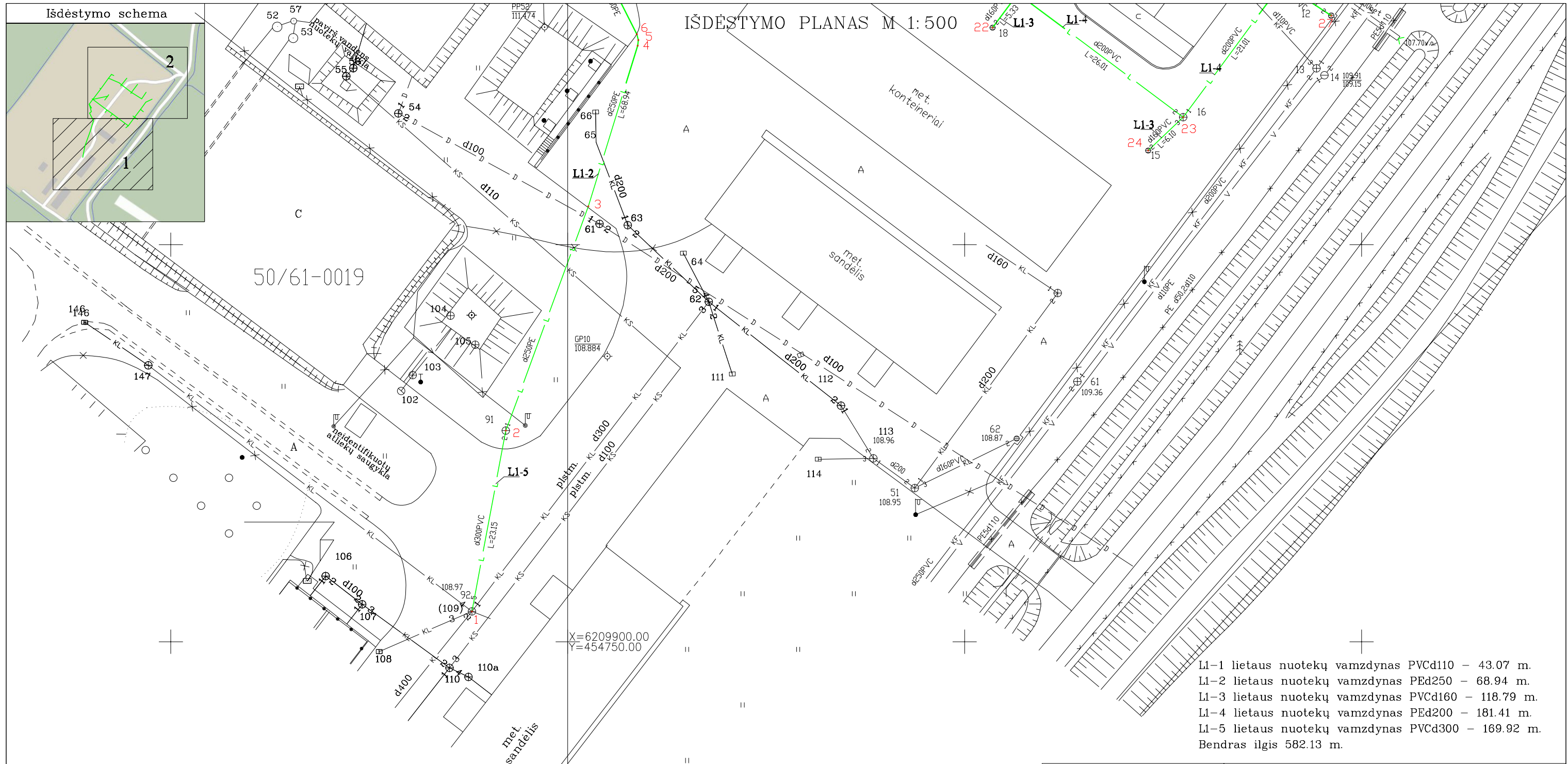
Direktorius

ROBERTAS MIKALI NAS



* 1 1 6 6 3 4 0 6 6 3 *

Viso						339000		86600		86600
------	--	--	--	--	--	--------	--	-------	--	-------




- L1-1 lietaus nuotekų vamzdynas PVCd110 – 43.07 m.
- L1-2 lietaus nuotekų vamzdynas PED250 – 68.94 m.
- L1-3 lietaus nuotekų vamzdynas PVCd160 – 118.79 m.
- L1-4 lietaus nuotekų vamzdynas PED200 – 181.41 m.
- L1-5 lietaus nuotekų vamzdynas PVCd300 – 169.92 m.
- Bendras ilgis 582.13 m.

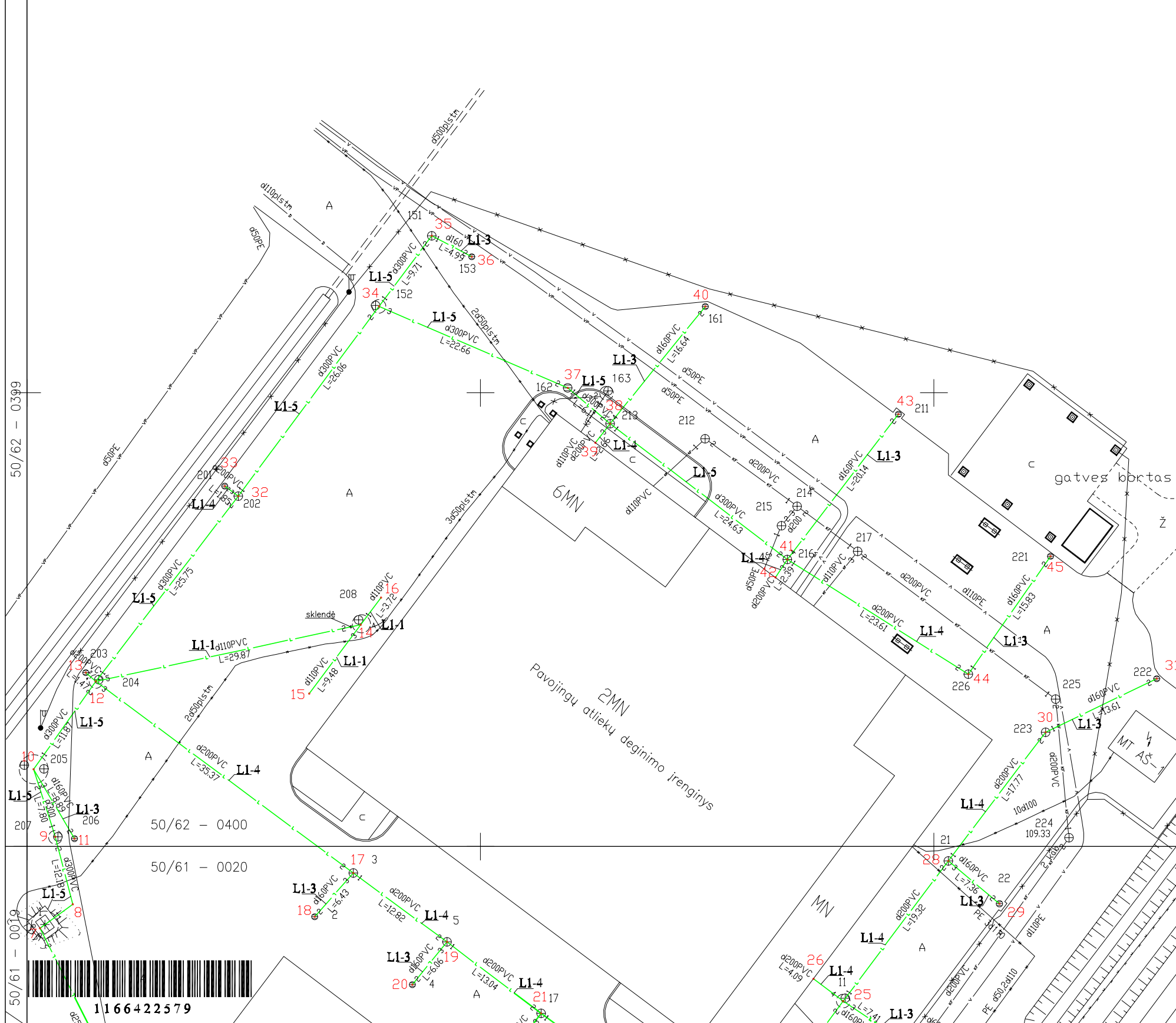
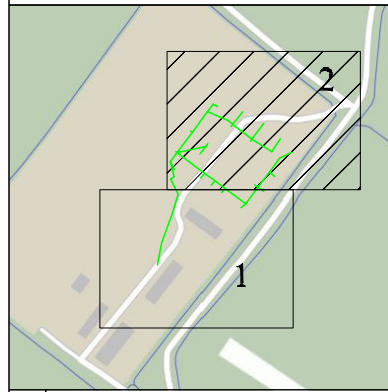
Objekto pavadinimas	Lietaus nuotekų šalinimo tinklai
Savivaldybė	Šiaulių rajono
Seniūnija	Šiaulių kaimiškoji
Gyvenamoji vietovė	Jurgeliškių k. 10
Gatvė	
Žemės sklypo kadastro Nr.	9103/0006:33

Kadastro duomenims nustatyti naudota medžiaga	
Medžiagos pavadinimas	Medžiagos parengimo data
Šiaulių r. Jurgeliškių k. 10 lietaus nuotekų šalinimo tinklų išpildomoji nuotrauka.	2010-08-30 (UAB "GeoLinus")

UAB "MIKERA"			
Imonės kodas 303554876, adresas: Šiaulių r. sav., Šiaulių kaimiškoji sen., Vinkšnėnų k., Slėnio g. 25C tel.: + 370 601 631 00			
Matininko kvalifikacijos pažymėjimo Nr.	Pareigos	Vardas ir pavardė	Data
2M-M-1158	Direktorius	ROBERTAS MIKALIŪNAS	2024-04-23



1166422579



X=6210050.00
Y=454900.00

- L1-1 lietaus nuotekų vamzdynas PVCd110 – 43.07 m.
- L1-2 lietaus nuotekų vamzdynas PEd250 – 68.94 m.
- L1-3 lietaus nuotekų vamzdynas PVCd160 – 118.79 m.
- L1-4 lietaus nuotekų vamzdynas PEd200 – 181.41 m.
- L1-5 lietaus nuotekų vamzdynas PVCd300 – 169.92 m.
- Bendras ilgis 582.13 m.

Objekto pavadinimas	Lietaus nuotekų šalinimo tinklai
Savivaldybė	Šiaulių rajono
Seniūnija	Šiaulių kaimiškoji
Gyvenamoji vietovė	Jurgeliškių k. 10
Gatvė	
Žemės sklypo kadastro Nr.	9103/0006:33

Kadastro duomenims nustatyti naudota medžiaga	
Medžiagos pavadinimas	Medžiagos parengimo data
Šiaulių r. Jurgeliškių k. 10 lietaus nuotekų šalinimo tinklų išpildomoji nuotrauka.	2010-08-30 (UAB "GeoLinus")

UAB "MIKERA"			
Imonės kodas 303554876, adresas: Šiaulių r. sav., Šiaulių kaimiškoji sen., Vinkšnėnų k., Slėnio g. 25C tel.: + 370 601 631 00			
Matininko pažymėjimo Nr.	Pareigos	Vardas ir pavardė	Data
2M-M-1158	Direktorius	ROBERTAS MIKALIŪNAS	2024-04-23



KOORDINA I ŽINIARAŠTIS

Pavadinimas Lietaus nuotek šalinimo tinklai
Objekto buvimo vieta Šiauli r. sav. Jurgeliški k. 10
Unikalus numeris 4400-2083-3474
Koordinacių sistema: LKS-94

Taško Nr.	X	Y	Taško Nr.	X	Y
1	6209903,83	454737,92	39	6210044,50	454812,67
2	6209926,58	454742,20	40	6210059,52	454824,79
3	6209954,82	454752,60	41	6210031,64	454833,84
4	6209975,07	454758,80	42	6210029,65	454832,52
5	6209975,78	454758,89	43	6210047,64	454846,07
6	6209976,48	454758,71	44	6210018,99	454853,78
7	6209990,99	454751,43	45	6210031,98	454862,85
8	6209993,62	454755,04			
9	6210001,08	454753,10			
10	6210008,51	454750,73			
11	6210000,85	454755,23			
12	6210018,19	454757,59			
13	6210019,15	454756,47			
14	6210024,45	454786,80			
15	6210016,86	454781,12			
16	6210027,43	454789,03			
17	6209997,08	454785,97			
18	6209992,25	454781,72			
19	6209989,48	454796,30			
20	6209984,77	454792,49			
21	6209981,61	454806,69			
22	6209977,32	454803,52			
23	6209966,05	454827,53			
24	6209961,85	454823,11			
25	6209982,96	454840,00			
26	6209985,41	454836,72			
27	6209978,84	454846,16			
28	6209998,41	454851,60			
29	6209993,67	454857,22			
30	6210012,59	454862,31			
31	6210018,50	454874,58			
32	6210038,61	454773,28			
33	6210039,72	454771,79			
34	6210059,54	454788,81			
35	6210067,31	454794,62			
36	6210065,00	454799,05			
37	6210050,55	454809,62			
38	6210046,62	454814,29			

Direktorius

ROBERTAS MIKALI NAS



* 1 1 6 6 3 9 0 1 2 5 *

UAB "Mikera", kodas: 303554876, adresas: Sionio g. 25C Vinkšnėnė k. LT-76131 Šiauliė r. sav.
 Matininkas(-) ROBERTAS MIKALIŠNAS, kvalifikacijos pažymėjimo Nr. 2M-M-1158, el. pašto adresas (-ai):
 mik.robertas@gmail.com, tel.: +370 601 631 00

NUOTEKŠALINIMO TINKLO IR JŲ DALIŲ KADASTRO DUOMENYS

Statinio kadastro duomenys

Adresas	Šiauliė r. sav. Jurgeliškiė k. 10		
Paskirtis	Nuotekšalinimo tinklas		
Pavadinimas	Lietaus nuotekšalinimo tinklas		
Žymėjimas plane	L1		
Kadastro duomenų nustatymo data	2024-04-23	Žemės sklypo kadastro Nr.	9103/0006:33
Statybos būklė		Unikalus numeris	4400-2083-3474

Statybos pradžios metai:	2008	Nuotekšlinijos rėžis:	Renkamoji
Statybos pabaigos metai:	2010	Nuotekšlinijos būdas:	Lietaus
Rekonstravimo pradžios metai:		Baigtumo procentas: %	100
Rekonstravimo pabaigos metai:		Medžiaga:	
Kap. remonto pradžios metai:		Ilgis: m	582,13
Kap. remonto pabaigos metai:		Ilgis: km	
Papr. remonto pradžios metai:		Plotas: kv. m	
Papr. remonto pabaigos metai:		Tūris: kub. m	
Statinio kategorija:	Neypatingasis	Kiekis: vnt.	
Nuotekšlinijos reikšmė:	Skirstomoji (kvartalinė)	Koordinatė X:	
Nuotekšrenginio reikšmė:		Koordinatė Y:	

Statinio sudėtinės dalies kadastro duomenys

Žymėjimas	L1-1		
Pavadinimas	Lietaus nuotekšvamzdynas su šuliniais		
Statybos pradžios metai:	2008	Medžiaga:	Polivinilchloridas
Statybos pabaigos metai:	2010	Ilgis: m	43,07
Rekonstravimo pradžios metai:		Skersmuo: mm	110
Rekonstravimo pabaigos metai:		Aukštis: m	
Kap. remonto pradžios metai:		Plotis: m	
Kap. remonto pabaigos metai:		Gylis: m	2
Papr. remonto pradžios metai:		Markė:	
Papr. remonto pabaigos metai:			



* 1 1 6 6 2 4 8 6 4 5 *

Statinio sud tin s dalies kadastro duomenys

Žym jimas	L1-2		
Pavadinimas	Lietaus nuotek vamzdynas su šuliniais		
Statybos pradžios metai:	2008	Medžiaga:	Polietilenas
Statybos pabaigos metai:	2010	Ilgis: m	68,94
Rekonstravimo pradžios metai:		Skersmuo: mm	250
Rekonstravimo pabaigos metai:		Aukštis: m	
Kap. remonto pradžios metai:		Plotis: m	
Kap. remonto pabaigos metai:		Gylis: m	2
Papr. remonto pradžios metai:		Mark :	
Papr. remonto pabaigos metai:			

Statinio sud tin s dalies kadastro duomenys

Žym jimas	L1-3		
Pavadinimas	Lietaus nuotek vamzdynas su šuliniais		
Statybos pradžios metai:	2008	Medžiaga:	Polivinilchloridas
Statybos pabaigos metai:	2010	Ilgis: m	118,79
Rekonstravimo pradžios metai:		Skersmuo: mm	160
Rekonstravimo pabaigos metai:		Aukštis: m	
Kap. remonto pradžios metai:		Plotis: m	
Kap. remonto pabaigos metai:		Gylis: m	2
Papr. remonto pradžios metai:		Mark :	
Papr. remonto pabaigos metai:			

Statinio sud tin s dalies kadastro duomenys

Žym jimas	L1-4		
Pavadinimas	Lietaus nuotek vamzdynas su šuliniais		
Statybos pradžios metai:	2008	Medžiaga:	Plastikas
Statybos pabaigos metai:	2010	Ilgis: m	181,41
Rekonstravimo pradžios metai:		Skersmuo: mm	200
Rekonstravimo pabaigos metai:		Aukštis: m	
Kap. remonto pradžios metai:		Plotis: m	
Kap. remonto pabaigos metai:		Gylis: m	2
Papr. remonto pradžios metai:		Mark :	
Papr. remonto pabaigos metai:			



* 1 1 6 6 2 4 8 6 4 5 *

Statinio sud tin s dalies kadastro duomenys

Žym jimas	L1-5		
Pavadinimas	Lietaus nuotek vamzdynas su šuliniais		
Statybos pradžios metai:	2008	Medžiaga:	Polivinilchloridas
Statybos pabaigos metai:	2010	Ilgis: m	169,92
Rekonstravimo pradžios metai:		Skersmuo: mm	300
Rekonstravimo pabaigos metai:		Aukštis: m	
Kap. remonto pradžios metai:		Plotis: m	
Kap. remonto pabaigos metai:		Gylis: m	2
Papr. remonto pradžios metai:		Mark :	
Papr. remonto pabaigos metai:			

Statinio sud tin s dalies kadastro duomenys

Žym jimas	1		
Pavadinimas	Siurblyn		
Statybos pradžios metai:	2008	Ilgis: m	
Statybos pabaigos metai:	2010	Plotis: m	
Rekonstravimo pradžios metai:		Gylis: m	6,15
Rekonstravimo pabaigos metai:		Skersmuo: mm	3000
Kap. remonto pradžios metai:		T ris: kub. m	
Kap. remonto pabaigos metai:		Kiekis: vnt.	1
Papr. remonto pradžios metai:		Koordinat X:	6209991,38
Papr. remonto pabaigos metai:		Koordinat Y:	454751,96
Medžiaga:	Plastikas		

Statinio sud tin s dalies kadastro duomenys

Žym jimas	91		
Pavadinimas	Lietaus nuotek šulinys		
Statybos pradžios metai:	2008	Ilgis: m	
Statybos pabaigos metai:	2010	Plotis: m	
Rekonstravimo pradžios metai:		Gylis: m	2,54
Rekonstravimo pabaigos metai:		Skersmuo: mm	1000
Kap. remonto pradžios metai:		T ris: kub. m	
Kap. remonto pabaigos metai:		Kiekis: vnt.	1
Papr. remonto pradžios metai:		Koordinat X:	6209926,58
Papr. remonto pabaigos metai:		Koordinat Y:	454742,2
Medžiaga:	Gelžbetonis		



* 1 1 6 6 2 4 8 6 4 5 *

Statinio sud tin s dalies kadastro duomenys

Žym jimas	207		
Pavadinimas	Lietaus nuotek šulinys		
Statybos pradžios metai:	2008	Ilgis: m	
Statybos pabaigos metai:	2010	Plotis: m	
Rekonstravimo pradžios metai:		Gylis: m	2,63
Rekonstravimo pabaigos metai:		Skersmuo: mm	1500
Kap. remonto pradžios metai:		T ris: kub. m	
Kap. remonto pabaigos metai:		Kiekis: vnt.	1
Papr. remonto pradžios metai:		Koordinat X:	6210001,08
Papr. remonto pabaigos metai:		Koordinat Y:	454753,1
Medžiaga:	Gelžbetonis		

Statinio sud tin s dalies kadastro duomenys

Žym jimas	205		
Pavadinimas	Lietaus nuotek šulinys		
Statybos pradžios metai:	2008	Ilgis: m	
Statybos pabaigos metai:	2010	Plotis: m	
Rekonstravimo pradžios metai:		Gylis: m	3,38
Rekonstravimo pabaigos metai:		Skersmuo: mm	3000
Kap. remonto pradžios metai:		T ris: kub. m	
Kap. remonto pabaigos metai:		Kiekis: vnt.	1
Papr. remonto pradžios metai:		Koordinat X:	6210008,51
Papr. remonto pabaigos metai:		Koordinat Y:	454750,73
Medžiaga:	Gelžbetonis		

Statinio sud tin s dalies kadastro duomenys

Žym jimas	206		
Pavadinimas	Lietaus nuotek šulinys		
Statybos pradžios metai:	2008	Ilgis: m	
Statybos pabaigos metai:	2010	Plotis: m	
Rekonstravimo pradžios metai:		Gylis: m	0,8
Rekonstravimo pabaigos metai:		Skersmuo: mm	700
Kap. remonto pradžios metai:		T ris: kub. m	
Kap. remonto pabaigos metai:		Kiekis: vnt.	1
Papr. remonto pradžios metai:		Koordinat X:	6210000,85
Papr. remonto pabaigos metai:		Koordinat Y:	454755,23
Medžiaga:	Gelžbetonis		



Statinio sud tin s dalies kadastro duomenys

Žym jimas	204		
Pavadinimas	Lietaus nuotek šulinys		
Statybos pradžios metai:	2008	Ilgis: m	
Statybos pabaigos metai:	2010	Plotis: m	
Rekonstravimo pradžios metai:		Gylis: m	2,19
Rekonstravimo pabaigos metai:		Skersmuo: mm	1500
Kap. remonto pradžios metai:		T ris: kub. m	
Kap. remonto pabaigos metai:		Kiekis: vnt.	1
Papr. remonto pradžios metai:		Koordinat X:	6210018,19
Papr. remonto pabaigos metai:		Koordinat Y:	454757,59
Medžiaga:	Gelžbetonis		

Statinio sud tin s dalies kadastro duomenys

Žym jimas	203		
Pavadinimas	Lietaus nuotek šulinys		
Statybos pradžios metai:	2008	Ilgis: m	
Statybos pabaigos metai:	2010	Plotis: m	
Rekonstravimo pradžios metai:		Gylis: m	1,81
Rekonstravimo pabaigos metai:		Skersmuo: mm	700
Kap. remonto pradžios metai:		T ris: kub. m	
Kap. remonto pabaigos metai:		Kiekis: vnt.	1
Papr. remonto pradžios metai:		Koordinat X:	6210019,15
Papr. remonto pabaigos metai:		Koordinat Y:	454756,47
Medžiaga:	Gelžbetonis		

Statinio sud tin s dalies kadastro duomenys

Žym jimas	3		
Pavadinimas	Lietaus nuotek šulinys		
Statybos pradžios metai:	2008	Ilgis: m	
Statybos pabaigos metai:	2010	Plotis: m	
Rekonstravimo pradžios metai:		Gylis: m	1,78
Rekonstravimo pabaigos metai:		Skersmuo: mm	1000
Kap. remonto pradžios metai:		T ris: kub. m	
Kap. remonto pabaigos metai:		Kiekis: vnt.	1
Papr. remonto pradžios metai:		Koordinat X:	6209997,08
Papr. remonto pabaigos metai:		Koordinat Y:	454785,97
Medžiaga:	Gelžbetonis		



* 1 1 6 6 2 4 8 6 4 5 *

Statinio sud tin s dalies kadastro duomenys

Žym jimas	2		
Pavadinimas	Lietaus nuotek šulinys		
Statybos pradžios metai:	2008	Ilgis: m	
Statybos pabaigos metai:	2010	Plotis: m	
Rekonstravimo pradžios metai:		Gylis: m	1,84
Rekonstravimo pabaigos metai:		Skersmuo: mm	700
Kap. remonto pradžios metai:		T ris: kub. m	
Kap. remonto pabaigos metai:		Kiekis: vnt.	1
Papr. remonto pradžios metai:		Koordinat X:	6209992,25
Papr. remonto pabaigos metai:		Koordinat Y:	454781,72
Medžiaga:	Gelžbetonis		

Statinio sud tin s dalies kadastro duomenys

Žym jimas	5		
Pavadinimas	Lietaus nuotek šulinys		
Statybos pradžios metai:	2008	Ilgis: m	
Statybos pabaigos metai:	2010	Plotis: m	
Rekonstravimo pradžios metai:		Gylis: m	1,75
Rekonstravimo pabaigos metai:		Skersmuo: mm	1000
Kap. remonto pradžios metai:		T ris: kub. m	
Kap. remonto pabaigos metai:		Kiekis: vnt.	1
Papr. remonto pradžios metai:		Koordinat X:	6209989,48
Papr. remonto pabaigos metai:		Koordinat Y:	454796,3
Medžiaga:	Gelžbetonis		

Statinio sud tin s dalies kadastro duomenys

Žym jimas	4		
Pavadinimas	Lietaus nuotek šulinys		
Statybos pradžios metai:	2008	Ilgis: m	
Statybos pabaigos metai:	2010	Plotis: m	
Rekonstravimo pradžios metai:		Gylis: m	1,25
Rekonstravimo pabaigos metai:		Skersmuo: mm	700
Kap. remonto pradžios metai:		T ris: kub. m	
Kap. remonto pabaigos metai:		Kiekis: vnt.	1
Papr. remonto pradžios metai:		Koordinat X:	6209984,77
Papr. remonto pabaigos metai:		Koordinat Y:	454792,49
Medžiaga:	Gelžbetonis		



Statinio sud tin s dalies kadastro duomenys

Žym jimas	17		
Pavadinimas	Lietaus nuotek šulinys		
Statybos pradžios metai:	2008	Ilgis: m	
Statybos pabaigos metai:	2010	Plotis: m	
Rekonstravimo pradžios metai:		Gylis: m	1,67
Rekonstravimo pabaigos metai:		Skersmuo: mm	1000
Kap. remonto pradžios metai:		T ris: kub. m	
Kap. remonto pabaigos metai:		Kiekis: vnt.	1
Papr. remonto pradžios metai:		Koordinat X:	6209981,61
Papr. remonto pabaigos metai:		Koordinat Y:	454806,69
Medžiaga:	Gelžbetonis		

Statinio sud tin s dalies kadastro duomenys

Žym jimas	18		
Pavadinimas	Lietaus nuotek šulinys		
Statybos pradžios metai:	2008	Ilgis: m	
Statybos pabaigos metai:	2010	Plotis: m	
Rekonstravimo pradžios metai:		Gylis: m	1,67
Rekonstravimo pabaigos metai:		Skersmuo: mm	700
Kap. remonto pradžios metai:		T ris: kub. m	
Kap. remonto pabaigos metai:		Kiekis: vnt.	1
Papr. remonto pradžios metai:		Koordinat X:	6209977,32
Papr. remonto pabaigos metai:		Koordinat Y:	454803,52
Medžiaga:	Gelžbetonis		

Statinio sud tin s dalies kadastro duomenys

Žym jimas	15		
Pavadinimas	Lietaus nuotek šulinys		
Statybos pradžios metai:	2008	Ilgis: m	
Statybos pabaigos metai:	2010	Plotis: m	
Rekonstravimo pradžios metai:		Gylis: m	1,3
Rekonstravimo pabaigos metai:		Skersmuo: mm	700
Kap. remonto pradžios metai:		T ris: kub. m	
Kap. remonto pabaigos metai:		Kiekis: vnt.	1
Papr. remonto pradžios metai:		Koordinat X:	6209961,85
Papr. remonto pabaigos metai:		Koordinat Y:	454823,11
Medžiaga:	Gelžbetonis		



* 1 1 6 6 2 4 8 6 4 5 *

Statinio sud tin s dalies kadastro duomenys

Žym jimas	16		
Pavadinimas	Lietaus nuotek šulinys		
Statybos pradžios metai:	2008	Ilgis: m	
Statybos pabaigos metai:	2010	Plotis: m	
Rekonstravimo pradžios metai:		Gylis: m	1,46
Rekonstravimo pabaigos metai:		Skersmuo: mm	1000
Kap. remonto pradžios metai:		T ris: kub. m	
Kap. remonto pabaigos metai:		Kiekis: vnt.	1
Papr. remonto pradžios metai:		Koordinat X:	6209966,05
Papr. remonto pabaigos metai:		Koordinat Y:	454827,54
Medžiaga:	Gelžbetonis		

Statinio sud tin s dalies kadastro duomenys

Žym jimas	11		
Pavadinimas	Lietaus nuotek šulinys		
Statybos pradžios metai:	2008	Ilgis: m	
Statybos pabaigos metai:	2010	Plotis: m	
Rekonstravimo pradžios metai:		Gylis: m	1,52
Rekonstravimo pabaigos metai:		Skersmuo: mm	1500
Kap. remonto pradžios metai:		T ris: kub. m	
Kap. remonto pabaigos metai:		Kiekis: vnt.	1
Papr. remonto pradžios metai:		Koordinat X:	6209982,96
Papr. remonto pabaigos metai:		Koordinat Y:	454840
Medžiaga:	Gelžbetonis		

Statinio sud tin s dalies kadastro duomenys

Žym jimas	12		
Pavadinimas	Lietaus nuotek šulinys		
Statybos pradžios metai:	2008	Ilgis: m	
Statybos pabaigos metai:	2010	Plotis: m	
Rekonstravimo pradžios metai:		Gylis: m	1,57
Rekonstravimo pabaigos metai:		Skersmuo: mm	700
Kap. remonto pradžios metai:		T ris: kub. m	
Kap. remonto pabaigos metai:		Kiekis: vnt.	1
Papr. remonto pradžios metai:		Koordinat X:	6209978,84
Papr. remonto pabaigos metai:		Koordinat Y:	454846,16
Medžiaga:	Gelžbetonis		



* 1 1 6 6 2 4 8 6 4 5 *

Statinio sud tin s dalies kadastro duomenys

Žym jimas	21		
Pavadinimas	Lietaus nuotek šulinys		
Statybos pradžios metai:	2008	Ilgis: m	
Statybos pabaigos metai:	2010	Plotis: m	
Rekonstravimo pradžios metai:		Gylis: m	1,42
Rekonstravimo pabaigos metai:		Skersmuo: mm	1000
Kap. remonto pradžios metai:		T ris: kub. m	
Kap. remonto pabaigos metai:		Kiekis: vnt.	1
Papr. remonto pradžios metai:		Koordinat X:	6209998,41
Papr. remonto pabaigos metai:		Koordinat Y:	454851,6
Medžiaga:	Gelžbetonis		

Statinio sud tin s dalies kadastro duomenys

Žym jimas	22		
Pavadinimas	Lietaus nuotek šulinys		
Statybos pradžios metai:	2008	Ilgis: m	
Statybos pabaigos metai:	2010	Plotis: m	
Rekonstravimo pradžios metai:		Gylis: m	1,51
Rekonstravimo pabaigos metai:		Skersmuo: mm	700
Kap. remonto pradžios metai:		T ris: kub. m	
Kap. remonto pabaigos metai:		Kiekis: vnt.	1
Papr. remonto pradžios metai:		Koordinat X:	6209993,67
Papr. remonto pabaigos metai:		Koordinat Y:	454857,22
Medžiaga:	Gelžbetonis		

Statinio sud tin s dalies kadastro duomenys

Žym jimas	223		
Pavadinimas	Lietaus nuotek šulinys		
Statybos pradžios metai:	2008	Ilgis: m	
Statybos pabaigos metai:	2010	Plotis: m	
Rekonstravimo pradžios metai:		Gylis: m	1,31
Rekonstravimo pabaigos metai:		Skersmuo: mm	1000
Kap. remonto pradžios metai:		T ris: kub. m	
Kap. remonto pabaigos metai:		Kiekis: vnt.	1
Papr. remonto pradžios metai:		Koordinat X:	6210012,59
Papr. remonto pabaigos metai:		Koordinat Y:	454862,31
Medžiaga:	Gelžbetonis		



* 1 1 6 6 2 4 8 6 4 5 *

Statinio sud tin s dalies kadastro duomenys

Žym jimas	222		
Pavadinimas	Lietaus nuotek šulinys		
Statybos pradžios metai:	2008	Ilgis: m	
Statybos pabaigos metai:	2010	Plotis: m	
Rekonstravimo pradžios metai:		Gylis: m	1,24
Rekonstravimo pabaigos metai:		Skersmuo: mm	700
Kap. remonto pradžios metai:		T ris: kub. m	
Kap. remonto pabaigos metai:		Kiekis: vnt.	1
Papr. remonto pradžios metai:		Koordinat X:	6210018,5
Papr. remonto pabaigos metai:		Koordinat Y:	454874,58
Medžiaga:	Gelžbetonis		

Statinio sud tin s dalies kadastro duomenys

Žym jimas	208		
Pavadinimas	Lietaus nuotek šulinys		
Statybos pradžios metai:	2008	Ilgis: m	
Statybos pabaigos metai:	2010	Plotis: m	
Rekonstravimo pradžios metai:		Gylis: m	1,9
Rekonstravimo pabaigos metai:		Skersmuo: mm	2000
Kap. remonto pradžios metai:		T ris: kub. m	
Kap. remonto pabaigos metai:		Kiekis: vnt.	1
Papr. remonto pradžios metai:		Koordinat X:	6210024,48
Papr. remonto pabaigos metai:		Koordinat Y:	454786,8
Medžiaga:	Gelžbetonis		

Statinio sud tin s dalies kadastro duomenys

Žym jimas	202		
Pavadinimas	Lietaus nuotek šulinys		
Statybos pradžios metai:	2008	Ilgis: m	
Statybos pabaigos metai:	2010	Plotis: m	
Rekonstravimo pradžios metai:		Gylis: m	1,97
Rekonstravimo pabaigos metai:		Skersmuo: mm	1000
Kap. remonto pradžios metai:		T ris: kub. m	
Kap. remonto pabaigos metai:		Kiekis: vnt.	1
Papr. remonto pradžios metai:		Koordinat X:	6210038,61
Papr. remonto pabaigos metai:		Koordinat Y:	454773,28
Medžiaga:	Gelžbetonis		



* 1 1 6 6 2 4 8 6 4 5 *

Statinio sud tin s dalies kadastro duomenys

Žym jimas	201		
Pavadinimas	Lietaus nuotek šulinys		
Statybos pradžios metai:	2008	Ilgis: m	
Statybos pabaigos metai:	2010	Plotis: m	
Rekonstravimo pradžios metai:		Gylis: m	1,87
Rekonstravimo pabaigos metai:		Skersmuo: mm	700
Kap. remonto pradžios metai:		T ris: kub. m	
Kap. remonto pabaigos metai:		Kiekis: vnt.	1
Papr. remonto pradžios metai:		Koordinat X:	6210039,72
Papr. remonto pabaigos metai:		Koordinat Y:	454771,79
Medžiaga:	Gelžbetonis		

Statinio sud tin s dalies kadastro duomenys

Žym jimas	152		
Pavadinimas	Lietaus nuotek šulinys		
Statybos pradžios metai:	2008	Ilgis: m	
Statybos pabaigos metai:	2010	Plotis: m	
Rekonstravimo pradžios metai:		Gylis: m	1,83
Rekonstravimo pabaigos metai:		Skersmuo: mm	1500
Kap. remonto pradžios metai:		T ris: kub. m	
Kap. remonto pabaigos metai:		Kiekis: vnt.	1
Papr. remonto pradžios metai:		Koordinat X:	6210059,54
Papr. remonto pabaigos metai:		Koordinat Y:	454788,81
Medžiaga:	Gelžbetonis		

Statinio sud tin s dalies kadastro duomenys

Žym jimas	151		
Pavadinimas	Lietaus nuotek šulinys		
Statybos pradžios metai:	2008	Ilgis: m	
Statybos pabaigos metai:	2010	Plotis: m	
Rekonstravimo pradžios metai:		Gylis: m	1,68
Rekonstravimo pabaigos metai:		Skersmuo: mm	1000
Kap. remonto pradžios metai:		T ris: kub. m	
Kap. remonto pabaigos metai:		Kiekis: vnt.	1
Papr. remonto pradžios metai:		Koordinat X:	6210067,31
Papr. remonto pabaigos metai:		Koordinat Y:	454794,62
Medžiaga:	Gelžbetonis		



Statinio sud tin s dalies kadastro duomenys

Žym jimas	153		
Pavadinimas	Lietaus nuotek šulinys		
Statybos pradžios metai:	2008	Ilgis: m	
Statybos pabaigos metai:	2010	Plotis: m	
Rekonstravimo pradžios metai:		Gylis: m	1,78
Rekonstravimo pabaigos metai:		Skersmuo: mm	700
Kap. remonto pradžios metai:		T ris: kub. m	
Kap. remonto pabaigos metai:		Kiekis: vnt.	1
Papr. remonto pradžios metai:		Koordinat X:	6210065
Papr. remonto pabaigos metai:		Koordinat Y:	454799,05
Medžiaga:	Gelžbetonis		

Statinio sud tin s dalies kadastro duomenys

Žym jimas	162		
Pavadinimas	Lietaus nuotek šulinys		
Statybos pradžios metai:	2008	Ilgis: m	
Statybos pabaigos metai:	2010	Plotis: m	
Rekonstravimo pradžios metai:		Gylis: m	1,72
Rekonstravimo pabaigos metai:		Skersmuo: mm	1000
Kap. remonto pradžios metai:		T ris: kub. m	
Kap. remonto pabaigos metai:		Kiekis: vnt.	1
Papr. remonto pradžios metai:		Koordinat X:	6210050,55
Papr. remonto pabaigos metai:		Koordinat Y:	454809,62
Medžiaga:	Gelžbetonis		

Statinio sud tin s dalies kadastro duomenys

Žym jimas	213		
Pavadinimas	Lietaus nuotek šulinys		
Statybos pradžios metai:	2008	Ilgis: m	
Statybos pabaigos metai:	2010	Plotis: m	
Rekonstravimo pradžios metai:		Gylis: m	1,7
Rekonstravimo pabaigos metai:		Skersmuo: mm	1000
Kap. remonto pradžios metai:		T ris: kub. m	
Kap. remonto pabaigos metai:		Kiekis: vnt.	1
Papr. remonto pradžios metai:		Koordinat X:	6210046,62
Papr. remonto pabaigos metai:		Koordinat Y:	454814,29
Medžiaga:	Gelžbetonis		



* 1 1 6 6 2 4 8 6 4 5 *

Statinio sud tin s dalies kadastro duomenys

Žym jimas	161		
Pavadinimas	Lietaus nuotek šulinys		
Statybos pradžios metai:	2008	Ilgis: m	
Statybos pabaigos metai:	2010	Plotis: m	
Rekonstravimo pradžios metai:		Gylis: m	1,77
Rekonstravimo pabaigos metai:		Skersmuo: mm	700
Kap. remonto pradžios metai:		T ris: kub. m	
Kap. remonto pabaigos metai:		Kiekis: vnt.	1
Papr. remonto pradžios metai:		Koordinat X:	6210059,52
Papr. remonto pabaigos metai:		Koordinat Y:	454824,79
Medžiaga:	Gelžbetonis		

Statinio sud tin s dalies kadastro duomenys

Žym jimas	216		
Pavadinimas	Lietaus nuotek šulinys		
Statybos pradžios metai:	2008	Ilgis: m	
Statybos pabaigos metai:	2010	Plotis: m	
Rekonstravimo pradžios metai:		Gylis: m	1,61
Rekonstravimo pabaigos metai:		Skersmuo: mm	1000
Kap. remonto pradžios metai:		T ris: kub. m	
Kap. remonto pabaigos metai:		Kiekis: vnt.	1
Papr. remonto pradžios metai:		Koordinat X:	6210031,64
Papr. remonto pabaigos metai:		Koordinat Y:	454833,84
Medžiaga:	Gelžbetonis		

Statinio sud tin s dalies kadastro duomenys

Žym jimas	211		
Pavadinimas	Lietaus nuotek šulinys		
Statybos pradžios metai:	2008	Ilgis: m	
Statybos pabaigos metai:	2010	Plotis: m	
Rekonstravimo pradžios metai:		Gylis: m	1,59
Rekonstravimo pabaigos metai:		Skersmuo: mm	700
Kap. remonto pradžios metai:		T ris: kub. m	
Kap. remonto pabaigos metai:		Kiekis: vnt.	1
Papr. remonto pradžios metai:		Koordinat X:	6210047,64
Papr. remonto pabaigos metai:		Koordinat Y:	454846,07
Medžiaga:	Gelžbetonis		



* 1 1 6 6 2 4 8 6 4 5 *

Statinio sudėtinės dalies kadastro duomenys

Žymėjimas	226		
Pavadinimas	Lietaus nuotekų šulinys		
Statybos pradžios metai:	2008	Ilgis: m	
Statybos pabaigos metai:	2010	Plotis: m	
Rekonstravimo pradžios metai:		Gylis: m	1,56
Rekonstravimo pabaigos metai:		Skersmuo: mm	1000
Kap. remonto pradžios metai:		Tūris: kub. m	
Kap. remonto pabaigos metai:		Kiekis: vnt.	1
Papr. remonto pradžios metai:		Koordinat X:	6210018,99
Papr. remonto pabaigos metai:		Koordinat Y:	454853,78
Medžiaga:	Gelžbetonis		

Statinio sudėtinės dalies kadastro duomenys

Žymėjimas	221		
Pavadinimas	Lietaus nuotekų šulinys		
Statybos pradžios metai:	2008	Ilgis: m	
Statybos pabaigos metai:	2010	Plotis: m	
Rekonstravimo pradžios metai:		Gylis: m	1,31
Rekonstravimo pabaigos metai:		Skersmuo: mm	700
Kap. remonto pradžios metai:		Tūris: kub. m	
Kap. remonto pabaigos metai:		Kiekis: vnt.	1
Papr. remonto pradžios metai:		Koordinat X:	6210031,98
Papr. remonto pabaigos metai:		Koordinat Y:	454862,85
Medžiaga:	Gelžbetonis		

Direktorius

ROBERTAS MIKALIŪNAS



* 1 1 6 6 2 4 8 6 4 5 *

UAB "Mikera", kodas: 303554876, adresas: Slenksto g. 25C Vinkšnėn k. LT-76131 Šiaulių r. sav.
Matininkas(-) ROBERTAS MIKALIŲNAS, kvalifikacijos pažymėjimo Nr. 2M-M-1158, el. pašto adresas (-ai): mik.robortas@gmail.com, tel.: + 370 601 631 00

NUOTEKŲ ŠALINIMO TINKLO ĮRŠ DALIES VERŠI NUSTATYMAS

Adresas Šiaulių r. sav. Jurgeliškių k. 10
Unikalus numeris 4400-2083-3474
Vertės nustatymo data 2024-04-23

Žymėjimas	Pavadinimas	Kasmetinis vertės mažinimo koeficientas	Matavimo vienetas	Kiekis	Įkainojimo pagrindas	Vidutinė vieneto statybos vertė po indeksavimo, Eur	Atkūrimo kaštai (statybinė vertė), Eur	Nusidėėjimas %	Atkuriamoji vertė, Eur	Vietovės pataiso koeficientas	Vidutinė rinkos vertė, Eur
1	2	3	4	5	6	7	8	9	10	11	12
L1-1	Lietaus nuotekų vamzdynas su šuliniais	3,3	m	43,07	NTK2024-4.2.22	113,03	4870	46	2630	1	2630
L1-2	Lietaus nuotekų vamzdynas su šuliniais	3,3	m	68,94	NTK2024-4.2.22	172,73	11900	46	6430	1	6430
L1-3	Lietaus nuotekų vamzdynas su šuliniais	3,3	m	118,79	NTK2024-4.2.22	124,68	14800	46	8000	1	8000
L1-4	Lietaus nuotekų vamzdynas su šuliniais	3,3	m	181,41	NTK2024-4.2.22	137,5	24900	46	13500	1	13500
L1-5	Lietaus nuotekų vamzdynas su šuliniais	3,3	m	169,92	NTK2024-4.2.22	213,96	36400	46	19600	1	19600
1	Siurblynas	2,9	vnt.	1	NTK2024-4.2.27	26470	26500	41	15600	1	15600
	Viso						119000		65800		65800

Direktorius

ROBERTAS MIKALIŲNAS



* 1 1 6 6 2 6 5 5 6 4 *



IŠDĖSTYMO PLANAS M 1:500

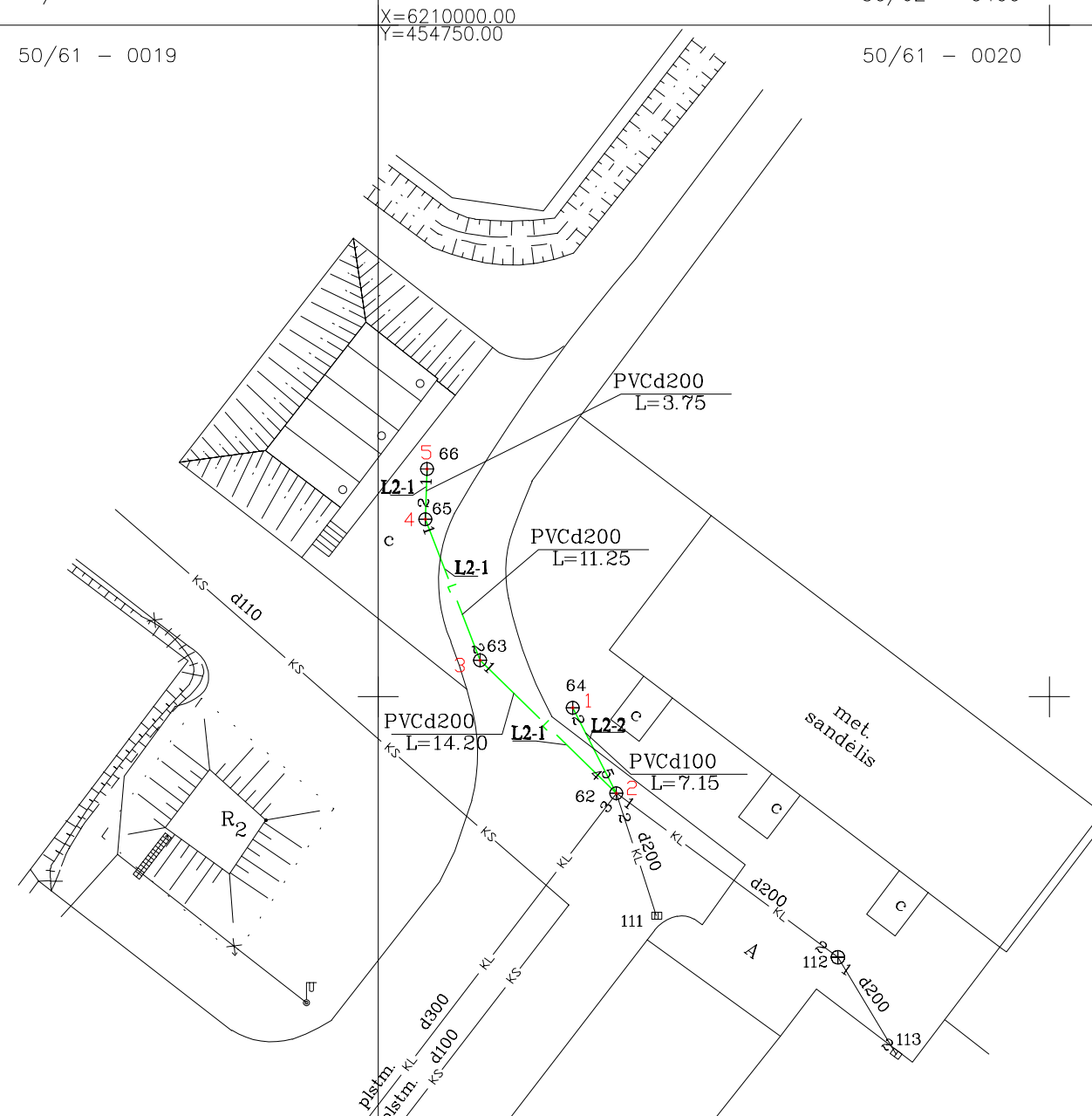
50/62 - 0399

50/61 - 0019

X=6210000.00
Y=454750.00

50/62 - 0400

50/61 - 0020



L2-1 lietaus nuotekų vamsdynas d200 - 29.20 m.
L2-2 lietaus nuotekų vamsdynas d100 - 7.15 m.
Bendras ilgis 36.35 m.

Objekto pavadinimas	Nuotekų šalinimo tinklai - lietaus nuotekų trasa
Savivaldybė	Šiaulių rajono
Seniūnija	Šiaulių kaimiškoji
Gyvenamoji vietovė	Jurgeliškių k. 10
Gatvė	
Žemės sklypo kadastro Nr.	9103/0006:33

Kadastro duomenims nustatyti naudota medžiaga	
Medžiagos pavadinimas	Medžiagos parengimo data
Šiaulių r. Jurgeliškių k. 10 lietaus nuotekų šalinimo tinklų išpildomoji nuotrauka.	2014-11-10 (UAB "Šiaulių hidroprojektas")

UAB "MIKERA"			
Imonės kodas 303554876, adresas: Šiaulių r. sav., Šiaulių kaimiškoji sen., Vinkšnėnų k., Slėnio g. 25C tel.: + 370 601 631 00			
Matininko kvalifikacijos pažymėjimo Nr.	Pareigos	Vardas ir pavardė	Data
2M-M-1158	Direktorius	ROBERTAS MIKALIŪNAS	2024-04-23



1166358154

KOORDINA I ŽINIARAŠTIS

Pavadinimas Lietaus nuotek šalinimo tinklai

Objekto buvimo vieta Šiauli r. sav. Jurgeliški k. 10

Unikalus numeris 4400-2874-1859

Koordinacijų sistema: LKS-94

Taško Nr.	X	Y
1	6209949,17	454764,48
2	6209942,80	454767,74
3	6209952,73	454757,59
4	6209963,22	454753,51
5	6209966,96	454753,65

Direktorius

ROBERTAS MIKALI NAS



* 1 1 6 6 2 7 6 8 0 3 *

UAB "Mikera", kodas: 303554876, adresas: Sionio g. 25C Vinkšnėnė k. LT-76131 Šiauliė r. sav.
Matininkas(-) ROBERTAS MIKALIŠNAS, kvalifikacijos pažymėjimo Nr. 2M-M-1158, el. pašto adresas (-ai):
mik.robertas@gmail.com, tel.: +370 601 631 00

NUOTEKŠALINIMO TINKLO IR JŲ DALIŲ KADASTRO DUOMENYS

Statinio kadastro duomenys

Adresas	Šiauliė r. sav. Jurgeliškiė k. 10		
Paskirtis	Nuotekšalinimo tinklas		
Pavadinimas	Lietaus nuotekšalinimo tinklas		
Žymėjimas plane	L2		
Kadastro duomenų nustatymo data	2024-04-23	Žemės sklypo kadastro Nr.	9103/0006:33
Statybos būklė		Unikalus numeris	4400-2874-1859

Statybos pradžios metai:	2005	Nuotekšlinijos rėžis:	Renkamoji
Statybos pabaigos metai:	2005	Nuotekšlinijos būdas:	Lietaus
Rekonstravimo pradžios metai:		Baigtumo procentas: %	100
Rekonstravimo pabaigos metai:		Medžiaga:	Polivinilchloridas
Kap. remonto pradžios metai:		Ilgis: m	36,35
Kap. remonto pabaigos metai:		Ilgis: km	
Papr. remonto pradžios metai:		Plotas: kv. m	
Papr. remonto pabaigos metai:		Tūris: kub. m	
Statinio kategorija:	II grupės nesudėtingasis	Kiekis: vnt.	
Nuotekšlinijos reikšmė:	Išvadin	Koordinat X:	
Nuotekšrenginio reikšmė:		Koordinat Y:	

Statinio sudėtinės dalies kadastro duomenys

Žymėjimas	L2-1		
Pavadinimas	Lietaus nuotekšvamzdynas su šuliniais		
Statybos pradžios metai:	2005	Medžiaga:	Polivinilchloridas
Statybos pabaigos metai:	2005	Ilgis: m	29,2
Rekonstravimo pradžios metai:		Skersmuo: mm	200
Rekonstravimo pabaigos metai:		Aukštis: m	
Kap. remonto pradžios metai:		Plotis: m	
Kap. remonto pabaigos metai:		Gylis: m	2
Papr. remonto pradžios metai:		Markė:	
Papr. remonto pabaigos metai:			



* 1 1 6 6 3 5 7 5 3 9 *

Statinio sud tin s dalies kadastro duomenys

Žym jimas	L2-2		
Pavadinimas	Lietaus nuotek vamzdynas su šuliniais		
Statybos pradžios metai:	2005	Medžiaga:	Polivinilchloridas
Statybos pabaigos metai:	2005	Ilgis: m	7,15
Rekonstravimo pradžios metai:		Skersmuo: mm	100
Rekonstravimo pabaigos metai:		Aukštis: m	
Kap. remonto pradžios metai:		Plotis: m	
Kap. remonto pabaigos metai:		Gylis: m	2
Papr. remonto pradžios metai:		Mark :	
Papr. remonto pabaigos metai:			

Statinio sud tin s dalies kadastro duomenys

Žym jimas	64		
Pavadinimas	Lietaus nuotek šulinys		
Statybos pradžios metai:	2005	Ilgis: m	
Statybos pabaigos metai:	2005	Plotis: m	
Rekonstravimo pradžios metai:		Gylis: m	2
Rekonstravimo pabaigos metai:		Skersmuo: mm	1000
Kap. remonto pradžios metai:		T ris: kub. m	
Kap. remonto pabaigos metai:		Kiekis: vnt.	1
Papr. remonto pradžios metai:		Koordinat X:	6209949,17
Papr. remonto pabaigos metai:		Koordinat Y:	454764,49
Medžiaga:	Gelžbetonis		

Statinio sud tin s dalies kadastro duomenys

Žym jimas	63		
Pavadinimas	Lietaus nuotek šulinys		
Statybos pradžios metai:	2005	Ilgis: m	
Statybos pabaigos metai:	2005	Plotis: m	
Rekonstravimo pradžios metai:		Gylis: m	2
Rekonstravimo pabaigos metai:		Skersmuo: mm	1000
Kap. remonto pradžios metai:		T ris: kub. m	
Kap. remonto pabaigos metai:		Kiekis: vnt.	1
Papr. remonto pradžios metai:		Koordinat X:	6209952,73
Papr. remonto pabaigos metai:		Koordinat Y:	454757,59
Medžiaga:	Gelžbetonis		



* 1 1 6 6 3 5 7 5 3 9 *

Statinio sud tin s dalies kadastro duomenys

Žym jimas	65		
Pavadinimas	Lietaus nuotek šulinys		
Statybos pradžios metai:	2005	Ilgis: m	
Statybos pabaigos metai:	2005	Plotis: m	
Rekonstravimo pradžios metai:		Gylis: m	2
Rekonstravimo pabaigos metai:		Skersmuo: mm	1000
Kap. remonto pradžios metai:		T ris: kub. m	
Kap. remonto pabaigos metai:		Kiekis: vnt.	1
Papr. remonto pradžios metai:		Koordinat X:	6209963,22
Papr. remonto pabaigos metai:		Koordinat Y:	454753,52
Medžiaga:	Gelžbetonis		

Statinio sud tin s dalies kadastro duomenys

Žym jimas	66		
Pavadinimas	Lietaus nuotek šulinys		
Statybos pradžios metai:	2005	Ilgis: m	
Statybos pabaigos metai:	2005	Plotis: m	
Rekonstravimo pradžios metai:		Gylis: m	2
Rekonstravimo pabaigos metai:		Skersmuo: mm	1000
Kap. remonto pradžios metai:		T ris: kub. m	
Kap. remonto pabaigos metai:		Kiekis: vnt.	1
Papr. remonto pradžios metai:		Koordinat X:	6209966,96
Papr. remonto pabaigos metai:		Koordinat Y:	454753,65
Medžiaga:	Gelžbetonis		

Direktorius

ROBERTAS MIKALI NAS



* 1 1 6 6 3 5 7 5 3 9 *

UAB "Mikera", kodas: 303554876, adresas: Slenksto g. 25C Vinkšninkų k. LT-76131 Šiaulių r. sav.
Matininkas(-) ROBERTAS MIKALIŪNAS, kvalifikacijos pažymėjimo Nr. 2M-M-1158, el. pašto adresas (-ai): mik.robortas@gmail.com, tel.: + 370 601 631 00

NUOTEKŲ ŠALINIMO TINKLO ĮRŠ DALIES VERŠI NUSTATYMAS

Adresas Šiaulių r. sav. Jurgeliškių k. 10
Unikalus numeris 4400-2874-1859
Vertės nustatymo data 2024-04-23

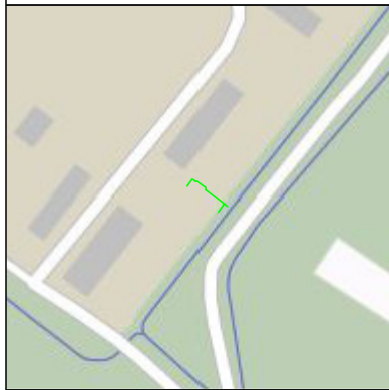
Žymėjimas	Pavadinimas	Kasmetinis vertės mažinimo koeficientas	Matavimo vienetas	Kiekis	Įkainojimo pagrindas	Vidutinė vieneto statybos vertė po indeksavimo, Eur	Atkūrimo kaštai (statybinė vertė), Eur	Nusidėvimas %	Atkuriamoji vertė, Eur	Vietovės pataisos koeficientas	Vidutinė rinkos vertė, Eur
1	2	3	4	5	6	7	8	9	10	11	12
L2-1	Lietaus nuotekų vamzdynas su šuliniais	3,3	m	29,2	NTK2024-4.2.22	137,5	4020	63	1490	1	1490
L2-2	Lietaus nuotekų vamzdynas su šuliniais	3,3	m	7,15	NTK2024-4.2.22	113,03	808	63	299	1	299
Viso							4830		1790		1790

Direktorius

ROBERTAS MIKALIŪNAS



* 1 1 6 6 3 5 7 5 4 0 *



IŠDĖSTYMO PLANAS M 1:500

50/61 - 0019

50/61 - 0020

X=6209900.00
Y=454750.00



PVC d315-L-32.95

Objekto pavadinimas	Lietaus nuotekų šalinimo tinklai
Savivaldybė	Šiaulių rajono
Seniūnija	
Gyvenamoji vietovė	Jurgeliškių k. 10
Gatvė	
Žemės sklypo kadastro Nr.	9103/0006:33

Kadastru duomenims nustatyti naudota medžiaga	
Medžiagos pavadinimas	Medžiagos parengimo data
Šiaulių r. Jurgeliškių k. 10 lietaus nuotekų šalinimo tinklų išpildomoji nuotrauka.	2014-11-10 (UAB "Šiaulių hidroprojektas")

UAB "MIKERA"			
Imonės kodas 303554876, adresas: Šiaulių r. sav., Šiaulių kaimiškoji sen., Vinkšnėnų k., Slėnio g. 25C tel.: + 370 601 631 00			
Matininko kvalifikacijos pažymėjimo Nr.	Pareigos	Vardas ir pavardė	Data
2M-M-1158	Direktorius	ROBERTAS MIKALIŪNAS	2024-04-23



1166336475

KOORDINA I ŽINIARAŠTIS

Pavadinimas Lietaus nuotek šalinimo tinklai
Objekto buvimo vieta Šiauli r. sav. Jurgeliški k. 10
Unikalus numeris 4400-3146-1253
Koordinacijų sistema: LKS-94

Taško Nr.	X	Y
1	6209845,11	454752,24
2	6209849,36	454755,28
3	6209847,96	454756,96
4	6209855,12	454747,97
5	6209856,68	454746,09
6	6209857,78	454745,95
7	6209860,77	454742,02
8	6209861,03	454740,31
9	6209862,04	454738,93
10	6209858,54	454736,45
11	6209860,96	454740,40
12	6209856,78	454745,96

Direktorius

ROBERTAS MIKALI NAS



* 1 1 6 6 3 5 9 4 0 4 *

UAB "Mikera", kodas: 303554876, adresas: Sionio g. 25C Vinkšnėnė k. LT-76131 Šiauliė r. sav.
Matininkas(-) ROBERTAS MIKALIŃNAS, kvalifikacijos pažymėjimo Nr. 2M-M-1158, el. pašto adresas (-ai):
mik.robertas@gmail.com, tel.: +370 601 631 00

NUOTEKŠALINIMO TINKLO IR JŲ DALIŲ KADASTRO DUOMENYS

Statinio kadastro duomenys

Adresas	Šiauliė r. sav. Jurgeliškiė k. 10		
Paskirtis	Nuotekšalinimo tinklas		
Pavadinimas	Lietaus nuotekšalinimo tinklas		
Žymėjimas plane	L3		
Kadastro duomenų nustatymo data	2024-04-23	Žemės sklypo kadastro Nr.	9103/0006:33
Statybos būklė		Unikalus numeris	4400-3146-1253

Statybos pradžios metai:	2009	Nuotekšlinijos rėžis:	Renkamoji
Statybos pabaigos metai:	2014	Nuotekšlinijos bėdas:	Lietaus
Rekonstravimo pradžios metai:		Baigtumo procentas: %	100
Rekonstravimo pabaigos metai:		Medžiaga:	Polivinilchloridas
Kap. remonto pradžios metai:		Ilgis: m	33,21
Kap. remonto pabaigos metai:		Ilgis: km	
Papr. remonto pradžios metai:		Plotas: kv. m	
Papr. remonto pabaigos metai:		Tūris: kub. m	17,9
Statinio kategorija:	Neypatingasis	Kiekis: vnt.	
Nuotekšlinijos reikšmė:	Skirstomoji (kvartalinė)	Koordinatė X:	
Nuotekšrenginio reikšmė:		Koordinatė Y:	

Statinio sudėtinės dalies kadastro duomenys

Žymėjimas	L3		
Pavadinimas	Lietaus nuotekšvamzdynas su šuliniais		
Statybos pradžios metai:	2009	Medžiaga:	Polivinilchloridas
Statybos pabaigos metai:	2014	Ilgis: m	33,21
Rekonstravimo pradžios metai:		Skersmuo: mm	315
Rekonstravimo pabaigos metai:		Aukštis: m	
Kap. remonto pradžios metai:		Plotis: m	
Kap. remonto pabaigos metai:		Gylis: m	2
Papr. remonto pradžios metai:		Markė:	
Papr. remonto pabaigos metai:			



* 1 1 6 6 3 3 6 5 0 4 *

Statinio sud tin s dalies kadastro duomenys

Žym jimas	NG		
Pavadinimas	Naftos gaudykl su sm liagaude		
Statybos pradžios metai:	2009	Medžiaga:	Plastikas
Statybos pabaigos metai:	2014	Plotas: kv. m	
Rekonstravimo pradžios metai:		T ris: kub. m	17,9
Rekonstravimo pabaigos metai:		Mark :	
Kap. remonto pradžios metai:			
Kap. remonto pabaigos metai:			
Papr. remonto pradžios metai:			
Papr. remonto pabaigos metai:			

Statinio sud tin s dalies kadastro duomenys

Žym jimas	142		
Pavadinimas	Lietaus nuotek šulinys		
Statybos pradžios metai:	2009	Ilgis: m	
Statybos pabaigos metai:	2014	Plotis: m	
Rekonstravimo pradžios metai:		Gylis: m	2
Rekonstravimo pabaigos metai:		Skersmuo: mm	1000
Kap. remonto pradžios metai:		T ris: kub. m	
Kap. remonto pabaigos metai:		Kiekis: vnt.	1
Papr. remonto pradžios metai:		Koordinat X:	6209862,04
Papr. remonto pabaigos metai:		Koordinat Y:	454738,93
Medžiaga:	Gelžbetonis		

Statinio sud tin s dalies kadastro duomenys

Žym jimas	141		
Pavadinimas	Lietaus nuotek šulinys		
Statybos pradžios metai:	2009	Ilgis: m	
Statybos pabaigos metai:	2014	Plotis: m	
Rekonstravimo pradžios metai:		Gylis: m	2
Rekonstravimo pabaigos metai:		Skersmuo: mm	1000
Kap. remonto pradžios metai:		T ris: kub. m	
Kap. remonto pabaigos metai:		Kiekis: vnt.	1
Papr. remonto pradžios metai:		Koordinat X:	6209855,12
Papr. remonto pabaigos metai:		Koordinat Y:	454747,97
Medžiaga:	Gelžbetonis		



* 1 1 6 6 3 3 6 5 0 4 *

Statinio sudėtinės dalies kadastro duomenys

Žymėjimas	201		
Pavadinimas	Lietaus nuotekų šulinys		
Statybos pradžios metai:	2009	Ilgis: m	
Statybos pabaigos metai:	2014	Plotis: m	
Rekonstravimo pradžios metai:		Gylis: m	2
Rekonstravimo pabaigos metai:		Skersmuo: mm	1000
Kap. remonto pradžios metai:		Tūris: kub. m	
Kap. remonto pabaigos metai:		Kiekis: vnt.	1
Papr. remonto pradžios metai:		Koordinat X:	6209849,36
Papr. remonto pabaigos metai:		Koordinat Y:	454755,28
Medžiaga:	Gelžbetonis		

Direktorius

ROBERTAS MIKALIŪNAS



* 1 1 6 6 3 3 6 5 0 4 *

UAB "Mikera", kodas: 303554876, adresas: Šiaulių g. 25C Vinkšnų k. LT-76131 Šiaulių r. sav.
Matininkas(-) ROBERTAS MIKALIŪNAS, kvalifikacijos pažymėjimo Nr. 2M-M-1158, el. pašto adresas (-ai): mik.robortas@gmail.com, tel.: + 370 601 631 00

NUOTEKŲ ŠALINIMO TINKLO ĮRŠ DALIES VERŠI NUSTATYMAS

Adresas Šiaulių r. sav. Jurgeliškių k. 10
Unikalus numeris 4400-3146-1253
Vertės nustatymo data 2024-04-23

Žymėjimas	Pavadinimas	Kasmetinis vertės mažinimo koeficientas	Matavimo vienetas	Kiekis	Įkainojimo pagrindas	Vidutinė vieneto statybos vertė po indeksavimo, Eur	Atkūrimo kaštai (statybinė vertė), Eur	Nusidėėjimas %	Atkuriamoji vertė, Eur	Vietovės pataisos koeficientas	Vidutinė rinkos vertė, Eur
1	2	3	4	5	6	7	8	9	10	11	12
L3	Lietaus nuotekų vamzdynas su šuliniais	3,3	m	33,21	NTK2024-4.2.22	213,96	7110	33	4760	1	4760
NG	Naftos gaudyklė su smėliagaude	7,7	kub. m	17,9	NTK2024-4.2.11.1	7155,56	128000	75	32000	1	32000
	Viso						135000		36800		36800

Direktorius

ROBERTAS MIKALIŪNAS



* 1 1 6 6 3 5 9 1 0 9 *

KOORDINA I ŽINIARAŠTIS

Pavadinimas Lietaus nuotek šalinimo tinklai

Objekto buvimo vieta Šiauli r. sav. Jurgeliški k. 10

Unikalus numeris 4400-3146-1231

Koordinacijų sistema: LKS-94

Taško Nr.	X	Y
1	6209885,21	454701,73
2	6209889,10	454696,29
3	6209893,76	454699,86
4	6209909,41	454712,13
5	6209912,11	454714,00
6	6209908,28	454719,49

Direktorius

ROBERTAS MIKALI NAS



* 1 1 6 6 3 5 9 6 2 7 *

UAB "Mikera", kodas: 303554876, adresas: Si nio g. 25C Vinkšn n k. LT-76131 Šiauli r. sav.
Matininkas(-) ROBERTAS MIKALI NAS, kvalifikacijos pažym jimo Nr. 2M-M-1158, el. pašto adresas (-ai):
mik.robertas@gmail.com, tel.: + 370 601 631 00

NUOTEK ŠALINIMO TINKL IR J DALI KADASTRO DUOMENYS

Statinio kadastro duomenys

Adresas	Šiauli r. sav. Jurgeliški k. 10		
Paskirtis	Nuotek šalinimo tinkl		
Pavadinimas	Lietaus nuotek šalinimo tinklai		
Žym jimas plane	L4		
Kadastro duomen nustatymo data	2024-04-23	Žem s sklypo kadastro Nr.	9103/0006:33
Statybos b kl		Unikalus numeris	4400-3146-1231

Statybos pradžios metai:	2009	Nuotek linijos r šis:	Renkamoji
Statybos pabaigos metai:	2014	Nuotek linijos b das:	Lietaus
Rekonstravimo pradžios metai:		Baigtumo procentas: %	100
Rekonstravimo pabaigos metai:		Medžiaga:	
Kap. remonto pradžios metai:		Ilgis: m	42,42
Kap. remonto pabaigos metai:		Ilgis: km	
Papr. remonto pradžios metai:		Plotas: kv. m	
Papr. remonto pabaigos metai:		T ris: kub. m	417
Statinio kategorija:	Neypatingasis	Kiekis: vnt.	
Nuotek linijos reikšm :	Skirstomoji (kvartalin)	Koordinat X:	
Nuotek renginio reikšm :		Koordinat Y:	

Statinio sud tin s dalies kadastro duomenys

Žym jimas	L4-1		
Pavadinimas	Lietaus nuotek vamzdynas su šuliniais		
Statybos pradžios metai:	2009	Medžiaga:	Polivinilchloridas
Statybos pabaigos metai:	2014	Ilgis: m	12,56
Rekonstravimo pradžios metai:		Skersmuo: mm	315
Rekonstravimo pabaigos metai:		Aukštis: m	
Kap. remonto pradžios metai:		Plotis: m	
Kap. remonto pabaigos metai:		Gylis: m	2
Papr. remonto pradžios metai:		Mark :	
Papr. remonto pabaigos metai:			



* 1 1 6 6 3 3 7 9 3 1 *

Statinio sud tin s dalies kadastro duomenys

Žym jimas	L4-2		
Pavadinimas	Lietaus nuotek vamzdynas su šuliniais		
Statybos pradžios metai:	2009	Medžiaga:	Polietilenas
Statybos pabaigos metai:	2014	Ilgis: m	9,97
Rekonstravimo pradžios metai:		Skersmuo: mm	110
Rekonstravimo pabaigos metai:		Aukštis: m	
Kap. remonto pradžios metai:		Plotis: m	
Kap. remonto pabaigos metai:		Gylis: m	2
Papr. remonto pradžios metai:		Mark :	
Papr. remonto pabaigos metai:			

Statinio sud tin s dalies kadastro duomenys

Žym jimas	R9		
Pavadinimas	Lietaus vandens akumuliacin talpa		
Statybos pradžios metai:	2009	Ilgis: m	19,89
Statybos pabaigos metai:	2014	Plotis: m	
Rekonstravimo pradžios metai:		Gylis: m	3,6
Rekonstravimo pabaigos metai:		Skersmuo: mm	
Kap. remonto pradžios metai:		T ris: kub. m	417
Kap. remonto pabaigos metai:		Kiekis: vnt.	1
Papr. remonto pradžios metai:		Koordinat X:	6209901,59
Papr. remonto pabaigos metai:		Koordinat Y:	454706
Medžiaga:	Gelžbetonis		

Statinio sud tin s dalies kadastro duomenys

Žym jimas	141		
Pavadinimas	Lietaus nuotek šulinys		
Statybos pradžios metai:	2009	Ilgis: m	
Statybos pabaigos metai:	2014	Plotis: m	
Rekonstravimo pradžios metai:		Gylis: m	2
Rekonstravimo pabaigos metai:		Skersmuo: mm	1000
Kap. remonto pradžios metai:		T ris: kub. m	
Kap. remonto pabaigos metai:		Kiekis: vnt.	1
Papr. remonto pradžios metai:		Koordinat X:	6209885,21
Papr. remonto pabaigos metai:		Koordinat Y:	454701,73
Medžiaga:	Gelžbetonis		



* 1 1 6 6 3 3 7 9 3 1 *

Statinio sud tin s dalies kadastro duomenys

Žym jimas	131		
Pavadinimas	Lietaus nuotek šulinys		
Statybos pradžios metai:	2009	Ilgis: m	
Statybos pabaigos metai:	2014	Plotis: m	
Rekonstravimo pradžios metai:		Gylis: m	2
Rekonstravimo pabaigos metai:		Skersmuo: mm	1000
Kap. remonto pradžios metai:		T ris: kub. m	
Kap. remonto pabaigos metai:		Kiekis: vnt.	1
Papr. remonto pradžios metai:		Koordinat X:	6209889,1
Papr. remonto pabaigos metai:		Koordinat Y:	454696,29
Medžiaga:	Gelžbetonis		

Statinio sud tin s dalies kadastro duomenys

Žym jimas	91		
Pavadinimas	Lietaus nuotek šulinys		
Statybos pradžios metai:	2009	Ilgis: m	
Statybos pabaigos metai:	2014	Plotis: m	
Rekonstravimo pradžios metai:		Gylis: m	2
Rekonstravimo pabaigos metai:		Skersmuo: mm	1000
Kap. remonto pradžios metai:		T ris: kub. m	
Kap. remonto pabaigos metai:		Kiekis: vnt.	1
Papr. remonto pradžios metai:		Koordinat X:	6209912,11
Papr. remonto pabaigos metai:		Koordinat Y:	454714
Medžiaga:	Gelžbetonis		

Direktorius

ROBERTAS MIKALI NAS



* 1 1 6 6 3 3 7 9 3 1 *

UAB "Mikera", kodas: 303554876, adresas: Slenksto g. 25C Vinkšninkai k. LT-76131 Šiaulių r. sav.
Matininkas(-) ROBERTAS MIKALIŲNAS, kvalifikacijos pažymėjimo Nr. 2M-M-1158, el. pašto adresas (-ai): mik.robortas@gmail.com, tel.: + 370 601 631 00

NUOTEKŲ ŠALINIMO TINKLO ĮRŪŠDALIO VERŠI NUSTATYMAS

Adresas Šiaulių r. sav. Jurgeliškių k. 10
Unikalus numeris 4400-3146-1231
Vertės nustatymo data 2024-04-23

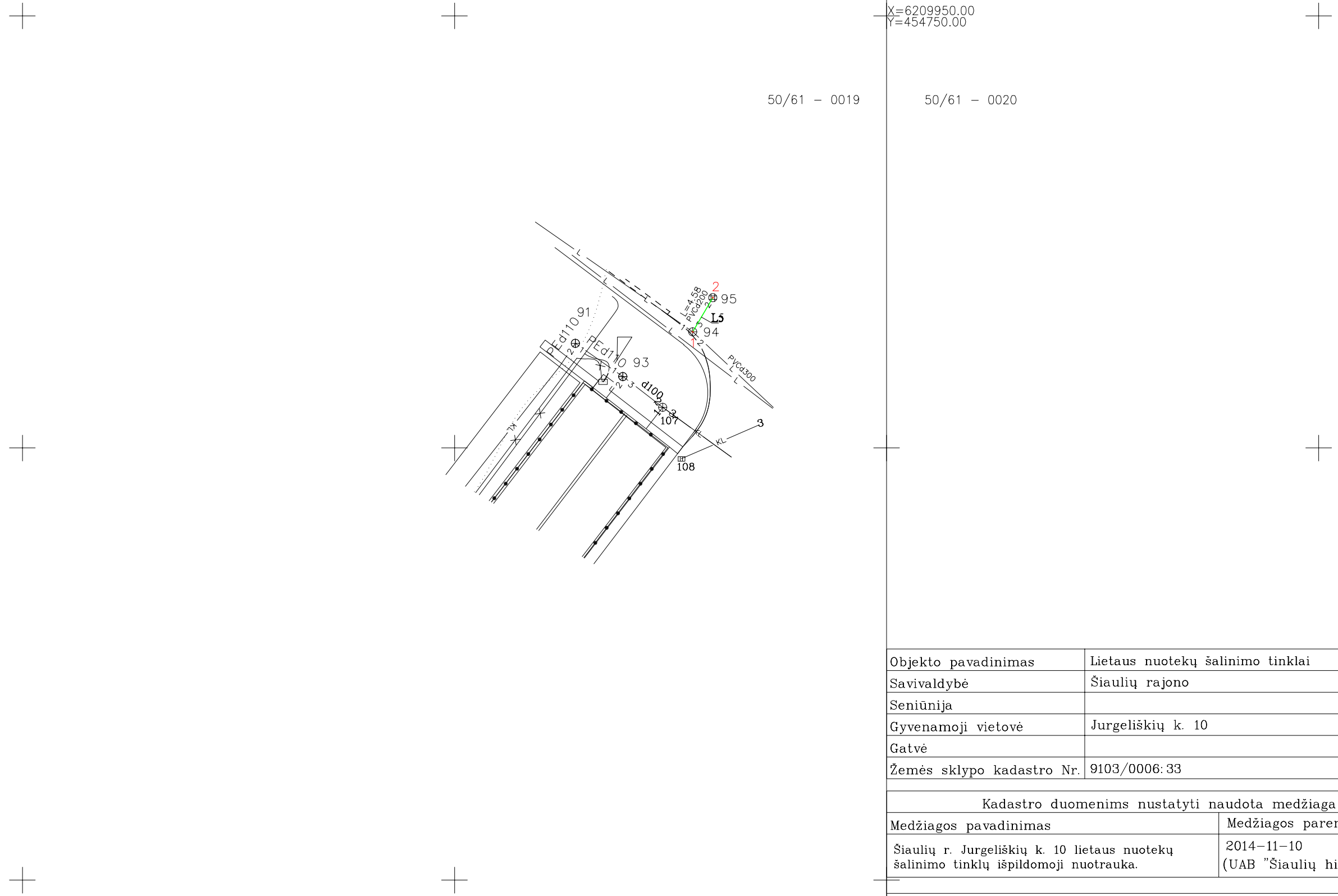
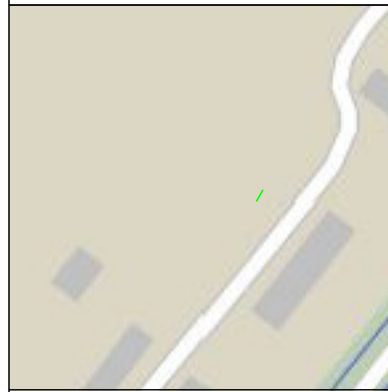
Žymėjimas	Pavadinimas	Kasmetinis vertės mažinimo koeficientas	Matavimo vienetas	Kiekis	Įkainojimo pagrindas	Vidutinė vieneto statybos vertė po indeksavimo, Eur	Atkūrimo kaštai (statybinė vertė), Eur	Nusidėėjimas %	Atkuriamoji vertė, Eur	Vietovės pataisos koeficientas	Vidutinė rinkos vertė, Eur
1	2	3	4	5	6	7	8	9	10	11	12
L4-1	Lietaus nuotekų vamzdynas su šuliniais	3,3	m	12,56	NTK2024-4.2.22	213,96	2690	33	1800	1	1800
L4-2	Lietaus nuotekų vamzdynas su šuliniais	3,3	m	9,97	NTK2024-4.2.22	113,03	1130	33	755	1	755
R9	Lietaus vandens akumuliacinė talpa	5	kub. m	417	NTK2024-4.2.26	476,38	199000	50	99300	1	99300
Viso							203000		102000		102000

Direktorius

ROBERTAS MIKALIŲNAS




* 1 1 6 6 3 5 9 6 3 7 *



Objekto pavadinimas	Lietaus nuotekų šalinimo tinklai
Savivaldybė	Šiaulių rajono
Seniūnija	
Gyvenamoji vietovė	Jurgeliškių k. 10
Gatvė	
Žemės sklypo kadastro Nr.	9103/0006:33

Kadastro duomenims nustatyti naudota medžiaga	
Medžiagos pavadinimas	Medžiagos parengimo data
Šiaulių r. Jurgeliškių k. 10 lietaus nuotekų šalinimo tinklų išpildomoji nuotrauka.	2014-11-10 (UAB "Šiaulių hidroprojektas")

UAB "MIKERA"			
Imonės kodas 303554876, adresas: Šiaulių r. sav., Šiaulių kaimiškoji sen., Vinkšnėnų k., Slėnio g. 25C tel.: + 370 601 631 00			
Matininko kvalifikacijos pažymėjimo Nr.	Pareigos	Vardas ir pavardė	Data
2M-M-1158	Direktorius	ROBERTAS MIKALIŪNAS	2024-04-23



1166339775

KOORDINA I ŽINIARAŠTIS

Pavadinimas Lietaus nuotek šalinimo tinklai
Objekto buvimo vieta Šiauli r. sav. Jurgeliški k. 10
Unikalus numeris 4400-3146-1275
Koordinacijų sistema: LKS-94

Taško Nr.	X	Y
1	6209913,44	454727,57
2	6209917,39	454729,89

Direktorius

ROBERTAS MIKALI NAS

2024-06-02 16:57:59



* 1 1 6 6 3 5 9 7 6 6 *

Lapas 1 iš 1

UAB "Mikera", kodas: 303554876, adresas: Sionio g. 25C Vinkšnėn k. LT-76131 Šiauli r. sav.
 Matininkas(-) ROBERTAS MIKALI NAS, kvalifikacijos pažymėjimo Nr. 2M-M-1158, el. pašto adresas (-ai):
 mik.robertas@gmail.com, tel.: +370 601 631 00

NUOTEK ŠALINIMO TINKLO IR JŲ DALIŲ KADASTRO DUOMENYS

Statinio kadastro duomenys

Adresas	Šiauli r. sav. Jurgeliški k. 10		
Paskirtis	Nuotek šalinimo tinklas		
Pavadinimas	Lietaus nuotek šalinimo tinklas		
Žymėjimas plane	L5		
Kadastro duomenų nustatymo data	2024-04-23	Žemės sklypo kadastro Nr.	9103/0006:33
Statybos būklė		Unikalus numeris	4400-3146-1275

Statybos pradžios metai:	2009	Nuotek linijos rėžis:	Renkamoji
Statybos pabaigos metai:	2014	Nuotek linijos būdas:	Lietaus
Rekonstravimo pradžios metai:		Baigtumo procentas: %	100
Rekonstravimo pabaigos metai:		Medžiaga:	Polivinilchloridas
Kap. remonto pradžios metai:		Ilgis: m	4,58
Kap. remonto pabaigos metai:		Ilgis: km	
Papr. remonto pradžios metai:		Plotas: kv. m	
Papr. remonto pabaigos metai:		Tūris: kub. m	
Statinio kategorija:	II grupės nesudėtingasis	Kiekis: vnt.	
Nuotek linijos reikšmė:	Skirstomoji (kvartalinė)	Koordinat X:	
Nuotek renginio reikšmė:		Koordinat Y:	

Statinio sudėtinės dalies kadastro duomenys

Žymėjimas	L5		
Pavadinimas	Lietaus nuotek vamzdynas su šuliniais		
Statybos pradžios metai:	2009	Medžiaga:	Polivinilchloridas
Statybos pabaigos metai:	2014	Ilgis: m	4,58
Rekonstravimo pradžios metai:		Skersmuo: mm	200
Rekonstravimo pabaigos metai:		Aukštis: m	
Kap. remonto pradžios metai:		Plotis: m	
Kap. remonto pabaigos metai:		Gylis: m	2
Papr. remonto pradžios metai:		Markė:	
Papr. remonto pabaigos metai:			



* 1 1 6 6 3 3 9 6 8 7 *

Statinio sudėtinės dalies kadastro duomenys

Žymėjimas	95		
Pavadinimas	Lietaus nuotekų šulinys		
Statybos pradžios metai:	2009	Ilgis: m	
Statybos pabaigos metai:	2014	Plotis: m	
Rekonstravimo pradžios metai:		Gylis: m	2
Rekonstravimo pabaigos metai:		Skersmuo: mm	700
Kap. remonto pradžios metai:		Tūris: kub. m	
Kap. remonto pabaigos metai:		Kiekis: vnt.	1
Papr. remonto pradžios metai:		Koordinat X:	6209917,39
Papr. remonto pabaigos metai:		Koordinat Y:	454729,89
Medžiaga:	Gelžbetonis		

Direktorius

ROBERTAS MIKALIŪNAS



* 1 1 6 6 3 3 9 6 8 7 *

UAB "Mikera", kodas: 303554876, adresas: Slenksto g. 25C Vinkšnėn k. LT-76131 Šiaulių r. sav.
Matininkas(-) ROBERTAS MIKALIŪNAS, kvalifikacijos pažymėjimo Nr. 2M-M-1158, el. pašto adresas (-ai): mik.robortas@gmail.com, tel.: + 370 601 631 00

NUOTEKŲ ŠALINIMO TINKLO ĮRŠ DALIES VERŠI NUSTATYMAS

Adresas Šiaulių r. sav. Jurgeliškių k. 10
Unikalus numeris 4400-3146-1275
Vertės nustatymo data 2024-04-23

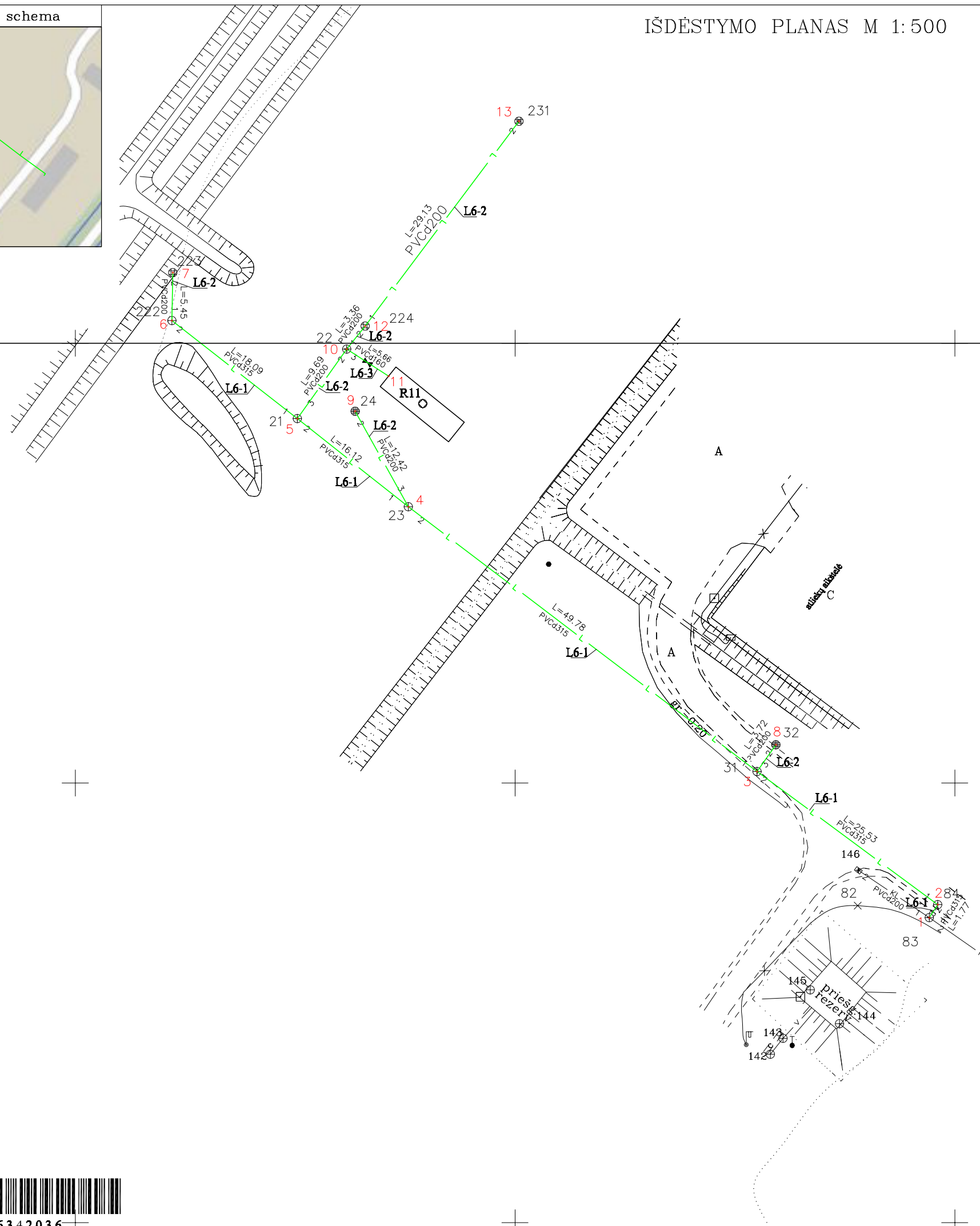
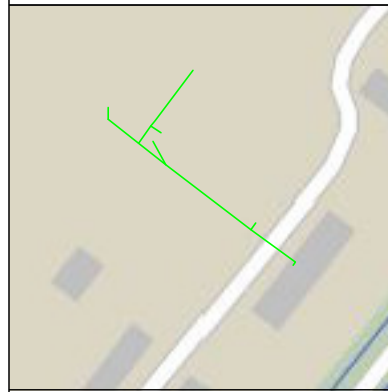
Žymėjimas	Pavadinimas	Kasmetinis vertės mažinimo koeficientas	Matavimo vienetas	Kiekis	Įkainojimo pagrindas	Vidutinė vieneto statybos vertė po indeksavimo, Eur	Atkūrimo kaštai (statybinė vertė), Eur	Nusidėvėjimas %	Atkuriamoji vertė, Eur	Vietovės pataisos koeficientas	Vidutinė rinkos vertė, Eur
1	2	3	4	5	6	7	8	9	10	11	12
L5	Lietaus nuotekų vamzdynas su šuliniais	3,3	m	4,58	NTK2024-4.2.22	137,5	630	33	422	1	422
	Viso						630		422		422

Direktorius

ROBERTAS MIKALIŪNAS



* 1 1 6 6 3 5 9 7 7 6 *



50/62 - 0399

50/62 - 0400

X=6210000.00
Y=454750.00


50/61 - 0019

50/61 - 0020

Objekto pavadinimas	Lietaus nuotekų šalinimo tinklai
Savivaldybė	Šiaulių rajono
Seniūnija	
Gyvenamoji vietovė	Jurgeliškių k. 10
Gatvė	
Žemės sklypo kadastro Nr.	9103/0006:33

Kadastro duomenims nustatyti naudota medžiaga	
Medžiagos pavadinimas	Medžiagos parengimo data
Šiaulių r. Jurgeliškių k. 10 lietaus nuotekų šalinimo tinklų išpildomoji nuotrauka.	2014-11-10 (UAB "Šiaulių hidroprojektas")

UAB "MIKERA"			
Imonės kodas 303554876, adresas: Šiaulių r. sav., Šiaulių kaimiškoji sen., Vinkšnėnų k., Slėnio g. 25C tel.: + 370 601 631 00			
Matininko kvalifikacijos pažymėjimo Nr.	Pareigos	Vardas ir pavardė	Data
2M-M-1158	Direktorius	ROBERTAS MIKALIŪNAS	2024-04-23



1166342036

KOORDINA I ŽINIARAŠTIS

Pavadinimas Lietaus nuotek šalinimo tinklai

Objekto buvimo vieta Šiauli r. sav. Jurgeliški k. 10

Unikalus numeris 4400-3146-1286

Koordinacijų sistema: LKS-94

Taško Nr.	X	Y
1	6209934,69	454697,09
2	6209936,16	454698,07
3	6209951,31	454677,52
4	6209981,41	454637,87
5	6209991,43	454625,24
6	6210002,58	454610,99
7	6210008,03	454611,07
8	6209954,35	454679,66
9	6209992,26	454631,83
10	6209999,33	454630,85
11	6209996,26	454635,61
12	6210001,95	454632,95
13	6210025,25	454650,44

Direktorius

ROBERTAS MIKALI NAS



* 1 1 6 6 3 6 0 0 1 2 *

2024-06-02 16:59:31

Lapas 1 iš 1

UAB "Mikera", kodas: 303554876, adresas: Si nio g. 25C Vinkšn n k. LT-76131 Šiauli r. sav.
 Matininkas(-) ROBERTAS MIKALI NAS, kvalifikacijos pažym jimo Nr. 2M-M-1158, el. pašto adresas (-ai):
 mik.robertas@gmail.com, tel.: + 370 601 631 00

NUOTEK ŠALINIMO TINKL IR J DALI KADASTRO DUOMENYS

Statinio kadastro duomenys

Adresas	Šiauli r. sav. Jurgeliški k. 10		
Paskirtis	Nuotek šalinimo tinkl		
Pavadinimas	Lietaus nuotek šalinimo tinklai		
Žym jimas plane	L6		
Kadastro duomen nustatymo data	2024-04-23	Žem s sklypo kadastro Nr.	9103/0006:33
Statybos b kl		Unikalus numeris	4400-3146-1286

Statybos pradžios metai:	2009	Nuotek linijos r šis:	Renkamoji
Statybos pabaigos metai:	2014	Nuotek linijos b das:	Lietaus
Rekonstravimo pradžios metai:		Baigtumo procentas: %	100
Rekonstravimo pabaigos metai:		Medžiaga:	Polivinilchloridas
Kap. remonto pradžios metai:		Ilgis: m	180,72
Kap. remonto pabaigos metai:		Ilgis: km	
Papr. remonto pradžios metai:		Plotas: kv. m	
Papr. remonto pabaigos metai:		T ris: kub. m	30,5
Statinio kategorija:	Neypatingasis	Kiekis: vnt.	
Nuotek linijos reikšm :	Skirstomoji (kvartalin)	Koordinat X:	
Nuotek renginio reikšm :		Koordinat Y:	

Statinio sud tin s dalies kadastro duomenys

Žym jimas	L6-1		
Pavadinimas	Lietaus nuotek vamzdynas su šuliniais		
Statybos pradžios metai:	2009	Medžiaga:	Polivinilchloridas
Statybos pabaigos metai:	2014	Ilgis: m	111,29
Rekonstravimo pradžios metai:		Skersmuo: mm	315
Rekonstravimo pabaigos metai:		Aukštis: m	
Kap. remonto pradžios metai:		Plotis: m	
Kap. remonto pabaigos metai:		Gylis: m	2
Papr. remonto pradžios metai:		Mark :	
Papr. remonto pabaigos metai:			



* 1 1 6 6 3 4 2 3 2 0 *

Statinio sud tin s dalies kadastro duomenys

Žym jimas	L6-2		
Pavadinimas	Lietaus nuotek vamzdynas su šuliniais		
Statybos pradžios metai:	2009	Medžiaga:	Polivinilchloridas
Statybos pabaigos metai:	2014	Ilgis: m	63,77
Rekonstravimo pradžios metai:		Skersmuo: mm	200
Rekonstravimo pabaigos metai:		Aukštis: m	
Kap. remonto pradžios metai:		Plotis: m	
Kap. remonto pabaigos metai:		Gylis: m	2
Papr. remonto pradžios metai:		Mark :	
Papr. remonto pabaigos metai:			

Statinio sud tin s dalies kadastro duomenys

Žym jimas	L6-3		
Pavadinimas	Lietaus nuotek vamzdynas su šuliniais		
Statybos pradžios metai:	2009	Medžiaga:	Polivinilchloridas
Statybos pabaigos metai:	2014	Ilgis: m	5,66
Rekonstravimo pradžios metai:		Skersmuo: mm	160
Rekonstravimo pabaigos metai:		Aukštis: m	
Kap. remonto pradžios metai:		Plotis: m	
Kap. remonto pabaigos metai:		Gylis: m	2
Papr. remonto pradžios metai:		Mark :	
Papr. remonto pabaigos metai:			

Statinio sud tin s dalies kadastro duomenys

Žym jimas	R11		
Pavadinimas	Lietaus surinkimo rezervuaras		
Statybos pradžios metai:	2009	Medžiaga:	Stikloplastis
Statybos pabaigos metai:	2014	T ris: kub. m	30,5
Rekonstravimo pradžios metai:		Kiekis: vnt.	1
Rekonstravimo pabaigos metai:		Mark :	
Kap. remonto pradžios metai:			
Kap. remonto pabaigos metai:			
Papr. remonto pradžios metai:			
Papr. remonto pabaigos metai:			



* 1 1 6 6 3 4 2 3 2 0 *

Statinio sud tin s dalies kadastro duomenys

Žym jimas	84		
Pavadinimas	Lietaus nuotek šulinys		
Statybos pradžios metai:	2009	Ilgis: m	
Statybos pabaigos metai:	2014	Plotis: m	
Rekonstravimo pradžios metai:		Gylis: m	2
Rekonstravimo pabaigos metai:		Skersmuo: mm	1000
Kap. remonto pradžios metai:		T ris: kub. m	
Kap. remonto pabaigos metai:		Kiekis: vnt.	1
Papr. remonto pradžios metai:		Koordinat X:	6209936,16
Papr. remonto pabaigos metai:		Koordinat Y:	454698,07
Medžiaga:	Gelžbetonis		

Statinio sud tin s dalies kadastro duomenys

Žym jimas	31		
Pavadinimas	Lietaus nuotek šulinys		
Statybos pradžios metai:	2009	Ilgis: m	
Statybos pabaigos metai:	2014	Plotis: m	
Rekonstravimo pradžios metai:		Gylis: m	2
Rekonstravimo pabaigos metai:		Skersmuo: mm	1000
Kap. remonto pradžios metai:		T ris: kub. m	
Kap. remonto pabaigos metai:		Kiekis: vnt.	1
Papr. remonto pradžios metai:		Koordinat X:	6209951,31
Papr. remonto pabaigos metai:		Koordinat Y:	454677,52
Medžiaga:	Gelžbetonis		

Statinio sud tin s dalies kadastro duomenys

Žym jimas	32		
Pavadinimas	Lietaus nuotek šulinys		
Statybos pradžios metai:	2009	Ilgis: m	
Statybos pabaigos metai:	2014	Plotis: m	
Rekonstravimo pradžios metai:		Gylis: m	2
Rekonstravimo pabaigos metai:		Skersmuo: mm	700
Kap. remonto pradžios metai:		T ris: kub. m	
Kap. remonto pabaigos metai:		Kiekis: vnt.	1
Papr. remonto pradžios metai:		Koordinat X:	6209954,35
Papr. remonto pabaigos metai:		Koordinat Y:	454679,66
Medžiaga:	Gelžbetonis		



* 1 1 6 6 3 4 2 3 2 0 *

Statinio sud tin s dalies kadastro duomenys

Žym jimas	23		
Pavadinimas	Lietaus nuotek šulinys		
Statybos pradžios metai:	2009	Ilgis: m	
Statybos pabaigos metai:	2014	Plotis: m	
Rekonstravimo pradžios metai:		Gylis: m	2
Rekonstravimo pabaigos metai:		Skersmuo: mm	1000
Kap. remonto pradžios metai:		T ris: kub. m	
Kap. remonto pabaigos metai:		Kiekis: vnt.	1
Papr. remonto pradžios metai:		Koordinat X:	6209981,41
Papr. remonto pabaigos metai:		Koordinat Y:	454637,87
Medžiaga:	Gelžbetonis		

Statinio sud tin s dalies kadastro duomenys

Žym jimas	24		
Pavadinimas	Lietaus nuotek šulinys		
Statybos pradžios metai:	2009	Ilgis: m	
Statybos pabaigos metai:	2014	Plotis: m	
Rekonstravimo pradžios metai:		Gylis: m	2
Rekonstravimo pabaigos metai:		Skersmuo: mm	700
Kap. remonto pradžios metai:		T ris: kub. m	
Kap. remonto pabaigos metai:		Kiekis: vnt.	1
Papr. remonto pradžios metai:		Koordinat X:	6209992,26
Papr. remonto pabaigos metai:		Koordinat Y:	454631,83
Medžiaga:	Gelžbetonis		

Statinio sud tin s dalies kadastro duomenys

Žym jimas	21		
Pavadinimas	Lietaus nuotek šulinys		
Statybos pradžios metai:	2009	Ilgis: m	
Statybos pabaigos metai:	2014	Plotis: m	
Rekonstravimo pradžios metai:		Gylis: m	2
Rekonstravimo pabaigos metai:		Skersmuo: mm	1000
Kap. remonto pradžios metai:		T ris: kub. m	
Kap. remonto pabaigos metai:		Kiekis: vnt.	1
Papr. remonto pradžios metai:		Koordinat X:	6209991,43
Papr. remonto pabaigos metai:		Koordinat Y:	454625,24
Medžiaga:	Gelžbetonis		



* 1 1 6 6 3 4 2 3 2 0 *

Statinio sud tin s dalies kadastro duomenys

Žym jimas	222		
Pavadinimas	Lietaus nuotek šulinys		
Statybos pradžios metai:	2009	Ilgis: m	
Statybos pabaigos metai:	2014	Plotis: m	
Rekonstravimo pradžios metai:		Gylis: m	2
Rekonstravimo pabaigos metai:		Skersmuo: mm	1000
Kap. remonto pradžios metai:		T ris: kub. m	
Kap. remonto pabaigos metai:		Kiekis: vnt.	1
Papr. remonto pradžios metai:		Koordinat X:	6210002,58
Papr. remonto pabaigos metai:		Koordinat Y:	454610,99
Medžiaga:	Gelžbetonis		

Statinio sud tin s dalies kadastro duomenys

Žym jimas	223		
Pavadinimas	Lietaus nuotek šulinys		
Statybos pradžios metai:	2009	Ilgis: m	
Statybos pabaigos metai:	2014	Plotis: m	
Rekonstravimo pradžios metai:		Gylis: m	2
Rekonstravimo pabaigos metai:		Skersmuo: mm	700
Kap. remonto pradžios metai:		T ris: kub. m	
Kap. remonto pabaigos metai:		Kiekis: vnt.	1
Papr. remonto pradžios metai:		Koordinat X:	6210008,03
Papr. remonto pabaigos metai:		Koordinat Y:	454611,07
Medžiaga:	Gelžbetonis		

Statinio sud tin s dalies kadastro duomenys

Žym jimas	22		
Pavadinimas	Lietaus nuotek šulinys		
Statybos pradžios metai:	2009	Ilgis: m	
Statybos pabaigos metai:	2014	Plotis: m	
Rekonstravimo pradžios metai:		Gylis: m	2
Rekonstravimo pabaigos metai:		Skersmuo: mm	1000
Kap. remonto pradžios metai:		T ris: kub. m	
Kap. remonto pabaigos metai:		Kiekis: vnt.	1
Papr. remonto pradžios metai:		Koordinat X:	6209999,33
Papr. remonto pabaigos metai:		Koordinat Y:	454630,85
Medžiaga:	Gelžbetonis		



* 1 1 6 6 3 4 2 3 2 0 *

Statinio sud tin s dalies kadastro duomenys

Žym jimas	224		
Pavadinimas	Lietaus nuotek šulinys		
Statybos pradžios metai:	2009	Ilgis: m	
Statybos pabaigos metai:	2014	Plotis: m	
Rekonstravimo pradžios metai:		Gylis: m	2
Rekonstravimo pabaigos metai:		Skersmuo: mm	700
Kap. remonto pradžios metai:		T ris: kub. m	
Kap. remonto pabaigos metai:		Kiekis: vnt.	1
Papr. remonto pradžios metai:		Koordinat X:	6210001,95
Papr. remonto pabaigos metai:		Koordinat Y:	454632,95
Medžiaga:	Gelžbetonis		

Statinio sud tin s dalies kadastro duomenys

Žym jimas	231		
Pavadinimas	Lietaus nuotek šulinys		
Statybos pradžios metai:	2009	Ilgis: m	
Statybos pabaigos metai:	2014	Plotis: m	
Rekonstravimo pradžios metai:		Gylis: m	2
Rekonstravimo pabaigos metai:		Skersmuo: mm	700
Kap. remonto pradžios metai:		T ris: kub. m	
Kap. remonto pabaigos metai:		Kiekis: vnt.	1
Papr. remonto pradžios metai:		Koordinat X:	6210025,25
Papr. remonto pabaigos metai:		Koordinat Y:	454650,44
Medžiaga:	Gelžbetonis		

Direktorius

ROBERTAS MIKALI NAS



* 1 1 6 6 3 4 2 3 2 0 *

UAB "Mikera", kodas: 303554876, adresas: Slenksto g. 25C Vinkšninkų k. LT-76131 Šiaulių r. sav.
Matininkas(-) ROBERTAS MIKALIŪNAS, kvalifikacijos pažymėjimo Nr. 2M-M-1158, el. pašto adresas (-ai): mik.robortas@gmail.com, tel.: + 370 601 631 00

NUOTEKŲ ŠALINIMO TINKLO ĮRŠO DALIES VERŠI NUSTATYMAS

Adresas Šiaulių r. sav. Jurgeliškių k. 10
Unikalus numeris 4400-3146-1286
Veršio nustatymo data 2024-04-23

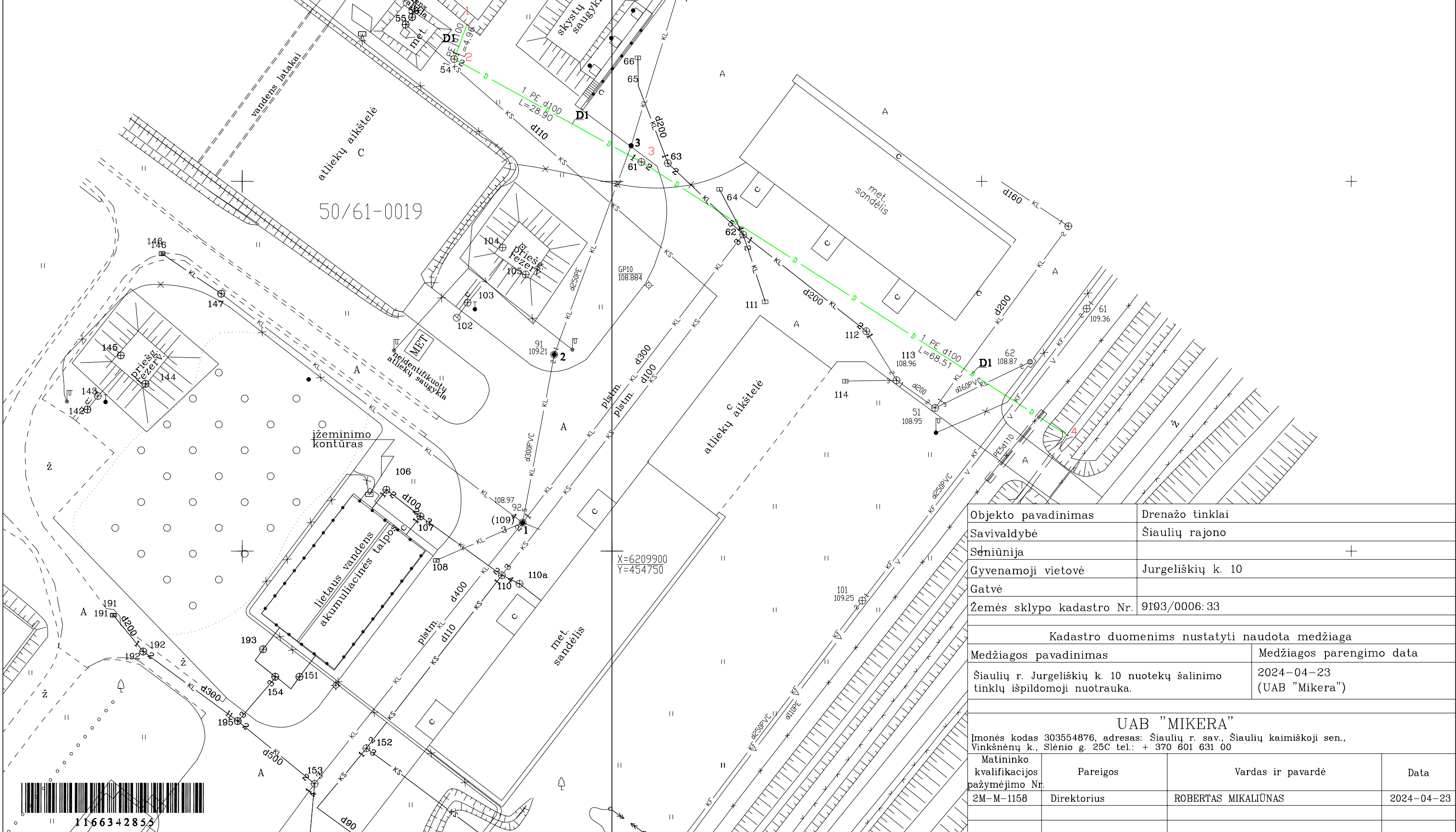
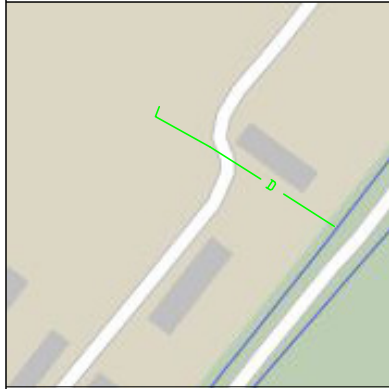
Žymėjimas	Pavadinimas	Kasmetinis vertės mažinimo koeficientas	Matavimo vienetas	Kiekis	Įkainojimo pagrindas	Vidutinė vieneto statybos vertė po indeksavimo, Eur	Atkūrimo kaštai (statybinė vertė), Eur	Nusidėvimas %	Atkuriamoji vertė, Eur	Vietovės pataiso koeficientas	Vidutinė rinkos vertė, Eur
1	2	3	4	5	6	7	8	9	10	11	12
L6-1	Lietaus nuotekų vamzdynas su šuliniais	3,3	m	111,29	NTK2024-4.2.22	213,96	23800	33	16000	1	16000
L6-2	Lietaus nuotekų vamzdynas su šuliniais	3,3	m	63,77	NTK2024-4.2.22	137,5	8770	33	5870	1	5870
L6-3	Lietaus nuotekų vamzdynas su šuliniais	3,3	m	5,66	NTK2024-4.2.22	124,68	706	33	473	1	473
R11	Lietaus surinkimo rezervuaras	5	kub. m	30,5	NTK2024-4.2.26	476,38	14500	50	7260	1	7260
Viso							47800		29600		29600

Direktorius

ROBERTAS MIKALIŪNAS



* 1 1 6 6 3 6 0 0 2 2 *



Objekto pavadinimas	Drenažo tinklai		
Savivaldybė	Šiaulių rajono		
Seniūnija			
Gyvenamoji vietovė	Jurgeliškių k. 10		
Gatvė			
Žemės sklypo kadastro Nr.	9193/0006:33		
Kadastro duomenims nustatyti naudota medžiaga			
Medžiagos pavadinimas	Medžiagos parengimo data		
Šiaulių r. Jurgeliškių k. 10 nuotekų šalinimo tinklų išpildomoji nuotrauka.	2024-04-23 (UAB "Mikera")		
UAB "MIKERA"			
Imonės kodas 303554876, adresas: Šiaulių r. sav., Šiaulių kaimiškoji sen., Vinkšnėnų k., Slėnio g. 25C tel.: + 370 601 631 00			
Matininko kvalifikacijos pažymėjimo Nr.	Pareigos	Vardas ir pavardė	Data
2M-M-1158	Direktorius	ROBERTAS MIKALIŪNAS	2024-04-23



1166342855

KOORDINA I ŽINIARAŠTIS

Pavadinimas Drenažo tinklai

Objekto buvimo vieta Šiauli r. sav. Jurgeliški k. 10

Unikalus numeris 4400-6375-7340

Koordinacijų sistema: LKS-94

Taško Nr.	X	Y
1	6209971,18	454730,39
2	6209966,53	454728,66
3	6209952,62	454753,99
4	6209915,64	454811,66

Direktorius

ROBERTAS MIKALI NAS



* 1 1 6 6 3 4 2 9 9 6 *

2024-06-02 16:39:31

Lapas 1 iš 1

UAB "Mikera", kodas: 303554876, adresas: Si nio g. 25C Vinkšn n k. LT-76131 Šiauli r. sav.
Matininkas(-) ROBERTAS MIKALI NAS, kvalifikacijos pažym jimo Nr. 2M-M-1158, el. pašto adresas (-ai):
mik.robertas@gmail.com, tel.: + 370 601 631 00

NUOTEK ŠALINIMO TINKL IR J DALI KADASTRO DUOMENYS

Statinio kadastro duomenys

Adresas Šiauli r. sav. Jurgeliški k. 10
Paskirtis Nuotek šalinimo tinkl
Pavadinimas Drenažo tinklai
Žym jimas plane D1
Kadastro duomen nustatymo data 2024-04-23 Žem s sklypo kadastro Nr. 9103/0006:33
Statybos b kl Unikalus numeris 4400-6375-7340
Pastaba Dalinamas unikalus Nr. 9100-1004-2150.

Statybos pradžios metai:	2001	Nuotek linijos r šis:	Renkamoji
Statybos pabaigos metai:	2001	Nuotek linijos b das:	Lietaus (drenažin)
Rekonstravimo pradžios metai:		Baigtumo procentas: %	100
Rekonstravimo pabaigos metai:		Medžiaga:	Polietilenas
Kap. remonto pradžios metai:		Ilgis: m	102,37
Kap. remonto pabaigos metai:		Ilgis: km	
Papr. remonto pradžios metai:		Plotas: kv. m	
Papr. remonto pabaigos metai:		T ris: kub. m	
Statinio kategorija:	I grup s nesud tingasis	Kiekis: vnt.	
Nuotek linijos reikšm :	Išvadin	Koordinat X:	
Nuotek renginio reikšm :		Koordinat Y:	

Statinio sud tin s dalies kadastro duomenys

Žym jimas	D1		
Pavadinimas	Drenažo vamzdynas su šuliniais		
Statybos pradžios metai:	2001	Medžiaga:	Polietilenas
Statybos pabaigos metai:	2001	Ilgis: m	102,37
Rekonstravimo pradžios metai:		Skersmuo: mm	110
Rekonstravimo pabaigos metai:		Aukštis: m	
Kap. remonto pradžios metai:		Plotis: m	
Kap. remonto pabaigos metai:		Gylis: m	2
Papr. remonto pradžios metai:		Mark :	
Papr. remonto pabaigos metai:			



* 1 1 6 6 3 4 3 1 8 4 *

Statinio sud tin s dalies kadastro duomenys

Žym jimas	54		
Pavadinimas	Drenažo šulinys		
Statybos pradžios metai:	2001	Ilgis: m	
Statybos pabaigos metai:	2001	Plotis: m	
Rekonstravimo pradžios metai:		Gylis: m	2
Rekonstravimo pabaigos metai:		Skersmuo: mm	1000
Kap. remonto pradžios metai:		T ris: kub. m	
Kap. remonto pabaigos metai:		Kiekis: vnt.	1
Papr. remonto pradžios metai:		Koordinat X:	6209966,53
Papr. remonto pabaigos metai:		Koordinat Y:	454728,66
Medžiaga:	Gelžbetonis		

Statinio sud tin s dalies kadastro duomenys

Žym jimas	61		
Pavadinimas	Drenažo šulinys		
Statybos pradžios metai:	2001	Ilgis: m	
Statybos pabaigos metai:	2001	Plotis: m	
Rekonstravimo pradžios metai:		Gylis: m	2
Rekonstravimo pabaigos metai:		Skersmuo: mm	1000
Kap. remonto pradžios metai:		T ris: kub. m	
Kap. remonto pabaigos metai:		Kiekis: vnt.	1
Papr. remonto pradžios metai:		Koordinat X:	6209952,62
Papr. remonto pabaigos metai:		Koordinat Y:	454753,99
Medžiaga:	Gelžbetonis		

Direktorius

ROBERTAS MIKALI NAS



* 1 1 6 6 3 4 3 1 8 4 *

UAB "Mikera", kodas: 303554876, adresas: Slenksto g. 25C Vinkšnėn k. LT-76131 Šiaulių r. sav.
Matininkas(-) ROBERTAS MIKALIŪNAS, kvalifikacijos pažymėjimo Nr. 2M-M-1158, el. pašto adresas (-ai): mik.robortas@gmail.com, tel.: + 370 601 631 00

NUOTEKŲ ŠALINIMO TINKLO ĮRŪŠO DALIES VERŲ NUSTATYMAS

Adresas Šiaulių r. sav. Jurgeliškių k. 10
Unikalus numeris 4400-6375-7340
Vertės nustatymo data 2024-04-23

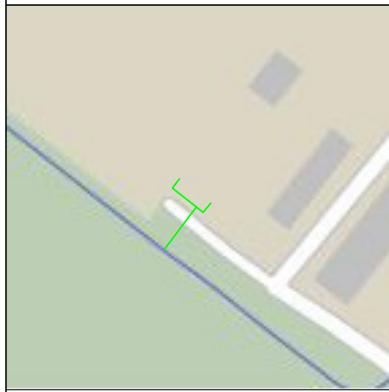
Žymėjimas	Pavadinimas	Kasmetinis vertės mažinimo koeficientas	Matavimo vienetas	Kiekis	Įkainojimo pagrindas	Vidutinė vieneto statybos vertė po indeksavimo, Eur	Atkūrimo kaštai (statybinė vertė), Eur	Nusidėėjimas %	Atkuriamoji vertė, Eur	Vietovės pataisos koeficientas	Vidutinė rinkos vertė, Eur
1	2	3	4	5	6	7	8	9	10	11	12
D1	Drenažo vamzdynas su šuliniais	3,3	m	102,37	NTK2024-4.2.22	113,03	11600	75	2890	1	2890
	Viso						11600		2890		2890

Direktorius

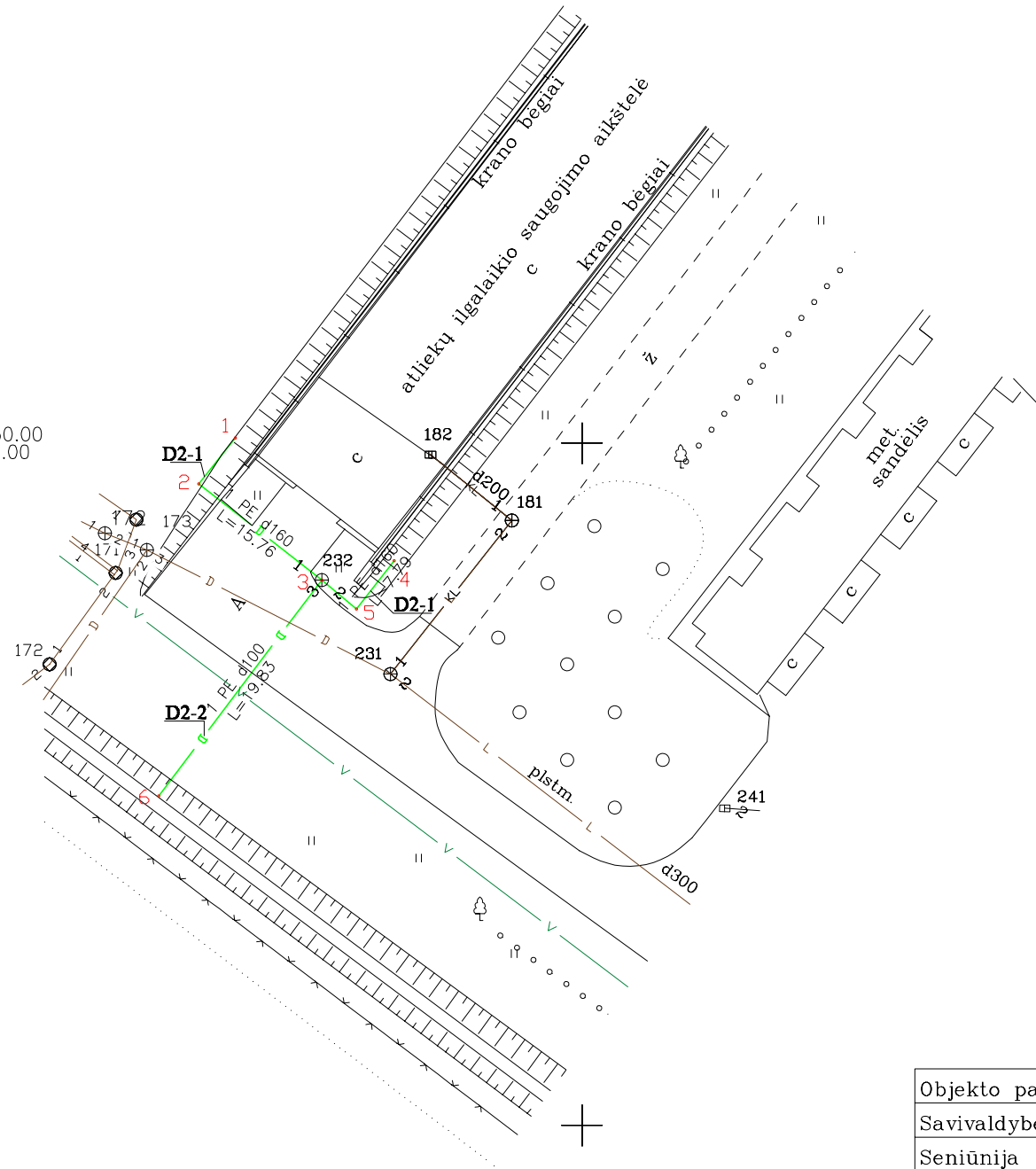
ROBERTAS MIKALIŪNAS



* 1 1 6 6 3 4 3 1 8 5 *



X=6209850.00
Y=454600.00



Objekto pavadinimas	Drenažo tinklai
Savivaldybė	Šiaulių rajono
Seniūnija	
Gyvenamoji vietovė	Jurgeliškių k. 10
Gatvė	
Žemės sklypo kadastro Nr.	9103/0006:33

Kadastro duomenims nustatyti naudota medžiaga	
Medžiagos pavadinimas	Medžiagos parengimo data
Šiaulių r. Jurgeliškių k. 10 nuotekų šalinimo tinklų išpildomoji nuotrauka.	2024-04-23 (UAB "Mikera")

UAB "MIKERA"			
Imonės kodas 303554876, adresas: Šiaulių r. sav., Šiaulių kaimiškoji sen., Vinkšnėnų k., Slėnio g. 25C tel.: + 370 601 631 00			
Matininko kvalifikacijos pažymėjimo Nr.	Pareigos	Vardas ir pavardė	Data
2M-M-1158	Direktorius	ROBERTAS MIKALIŪNAS	2024-04-23



1166344108

KOORDINA I ŽINIARAŠTIS

Pavadinimas Drenažo tinklai

Objekto buvimo vieta Šiauli r. sav. Jurgeliški k. 10

Unikalus numeris 4400-6375-7351

Koordinacijų sistema: LKS-94

Taško Nr.	X	Y
1	6209850,40	454624,59
2	6209847,02	454621,91
3	6209839,97	454630,93
4	6209841,40	454636,22
5	6209837,85	454633,47
6	6209824,16	454618,97

Direktorius

ROBERTAS MIKALI NAS



* 1 1 6 6 3 4 3 4 3 0 *

UAB "Mikera", kodas: 303554876, adresas: Sionio g. 25C Vinkšnėnė k. LT-76131 Šiauliė r. sav.
Matininkas(-) ROBERTAS MIKALI NAS, kvalifikacijos pažymėjimo Nr. 2M-M-1158, el. pašto adresas (-ai):
mik.robertas@gmail.com, tel.: +370 601 631 00

NUOTEK ŠALINIMO TINKLO IR JŲ DALIŲ KADASTRO DUOMENYS

Statinio kadastro duomenys

Adresas Šiauliė r. sav. Jurgeliškiė k. 10
Paskirtis Nuotek šalinimo tinklas
Pavadinimas Drenažo tinklas
Žymėjimas plane D2
Kadastro duomenų nustatymo data 2024-04-23 Žemės sklypo kadastro Nr. 9103/0006:33
Statybos būklė Unikalus numeris 4400-6375-7351
Pastaba Dalinamas unikalus Nr. 9100-1004-2150.

Statybos pradžios metai:	2001	Nuotek linijos rėžis:	Renkamoji
Statybos pabaigos metai:	2001	Nuotek linijos bėdas:	Lietaus (drenažinis)
Rekonstravimo pradžios metai:		Baigtumo procentas: %	100
Rekonstravimo pabaigos metai:		Medžiaga:	Polietilenas
Kap. remonto pradžios metai:		Ilgis: m	43,38
Kap. remonto pabaigos metai:		Ilgis: km	
Papr. remonto pradžios metai:		Plotas: kv. m	
Papr. remonto pabaigos metai:		Tūris: kub. m	
Statinio kategorija:	I grupės nesudėtingasis	Kiekis: vnt.	
Nuotek linijos reikšmė:	Išvadin	Koordinat X:	
Nuotek reikšmė:		Koordinat Y:	

Statinio sudėtinės dalies kadastro duomenys

Žymėjimas	D2-1		
Pavadinimas	Drenažo vamzdynas su šuliniais		
Statybos pradžios metai:	2001	Medžiaga:	Polietilenas
Statybos pabaigos metai:	2001	Ilgis: m	23,55
Rekonstravimo pradžios metai:		Skersmuo: mm	160
Rekonstravimo pabaigos metai:		Aukštis: m	
Kap. remonto pradžios metai:		Plotis: m	
Kap. remonto pabaigos metai:		Gylis: m	2
Papr. remonto pradžios metai:		Markė:	
Papr. remonto pabaigos metai:			



* 1 1 6 6 3 4 4 1 8 4 *

Statinio sud tin s dalies kadastro duomenys

Žym jimas	D2-2		
Pavadinimas	Drenažo vamzdynas su šuliniais		
Statybos pradžios metai:	2001	Medžiaga:	Polietilenas
Statybos pabaigos metai:	2001	Ilgis: m	19,83
Rekonstravimo pradžios metai:		Skersmuo: mm	100
Rekonstravimo pabaigos metai:		Aukštis: m	
Kap. remonto pradžios metai:		Plotis: m	
Kap. remonto pabaigos metai:		Gylis: m	2
Papr. remonto pradžios metai:		Mark :	
Papr. remonto pabaigos metai:			

Statinio sud tin s dalies kadastro duomenys

Žym jimas	232		
Pavadinimas	Lietaus nuotek šulinys		
Statybos pradžios metai:	2001	Ilgis: m	
Statybos pabaigos metai:	2001	Plotis: m	
Rekonstravimo pradžios metai:		Gylis: m	2
Rekonstravimo pabaigos metai:		Skersmuo: mm	1000
Kap. remonto pradžios metai:		T ris: kub. m	
Kap. remonto pabaigos metai:		Kiekis: vnt.	1
Papr. remonto pradžios metai:		Koordinat X:	6209839,97
Papr. remonto pabaigos metai:		Koordinat Y:	454630,93
Medžiaga:	Gelžbetonis		

Direktorius

ROBERTAS MIKALI NAS



* 1 1 6 6 3 4 4 1 8 4 *

UAB "Mikera", kodas: 303554876, adresas: Slenksto g. 25C Vinkšninkų k. LT-76131 Šiaulių r. sav.
Matininkas(-) ROBERTAS MIKALIŪNAS, kvalifikacijos pažymėjimo Nr. 2M-M-1158, el. pašto adresas (-ai): mik.robortas@gmail.com, tel.: + 370 601 631 00

NUOTEKŲ ŠALINIMO TINKLO ĮRŠO DALIES VERŠI NUSTATYMAS

Adresas Šiaulių r. sav. Jurgeliškių k. 10
Unikalus numeris 4400-6375-7351
Vertės nustatymo data 2024-04-23

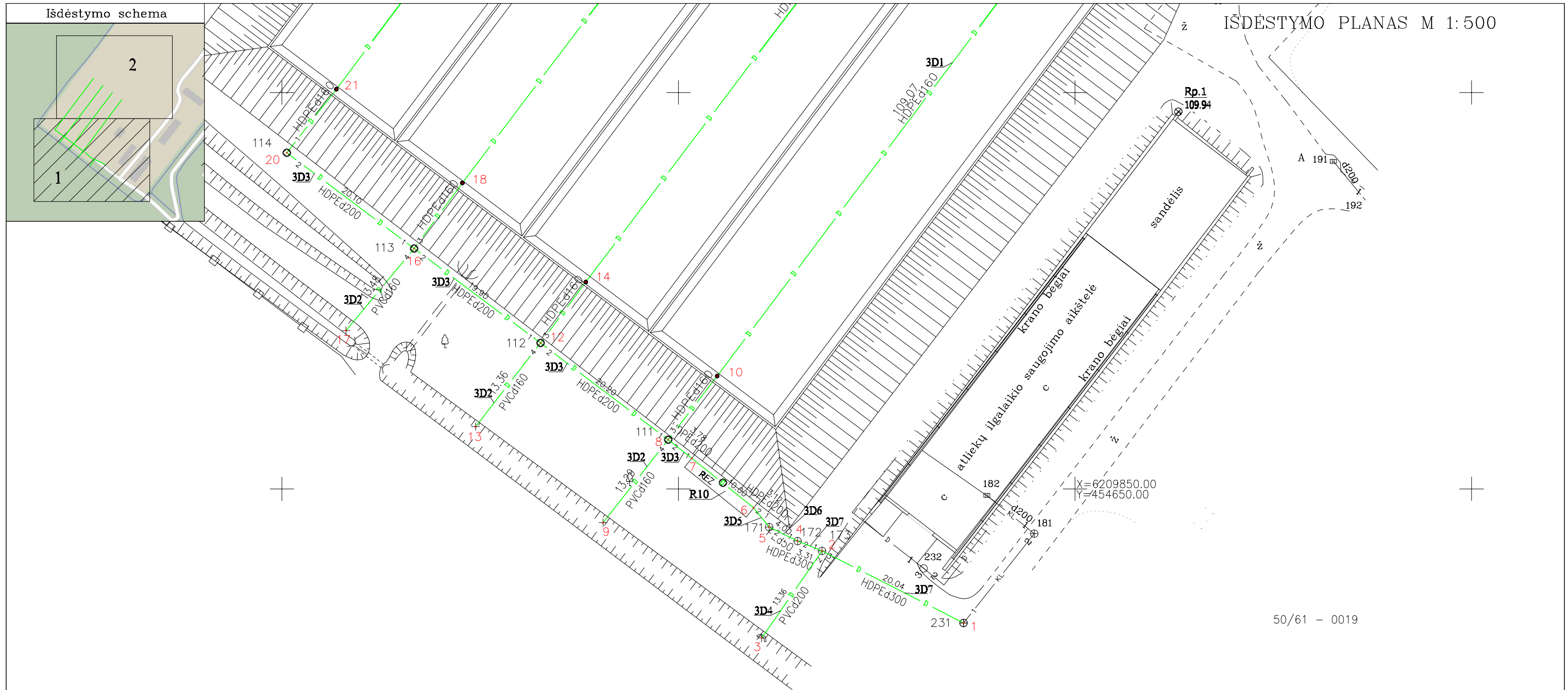
Žymėjimas	Pavadinimas	Kasmetinis vertės mažinimo koeficientas	Matavimo vienetas	Kiekis	Įkainojimo pagrindas	Vidutinė vieneto statybos vertė po indeksavimo, Eur	Atkūrimo kaštai (statybinė vertė), Eur	Nusidėvimas %	Atkuriamoji vertė, Eur	Vietovės pataisos koeficientas	Vidutinė rinkos vertė, Eur
1	2	3	4	5	6	7	8	9	10	11	12
D2-1	Drenažo vamzdynas su šuliniais	3,3	m	23,55	NTK2024-4.2.22	124,68	2940	75	734	1	734
D2-2	Drenažo vamzdynas su šuliniais	3,3	m	19,83	NTK2024-4.2.22	113,03	2240	75	560	1	560
Viso							5180		1290		1290

Direktorius

ROBERTAS MIKALIŪNAS



* 1 1 6 6 3 4 4 1 8 5 *



50/61 – 0019

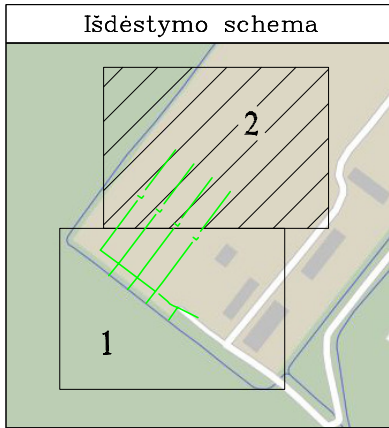
Objekto pavadinimas	Filtrato tinklai
Savivaldybė	Šiaulių rajono
Seniūnija	
Gyvenamoji vietovė	Jurgeliškių k. 10
Gatvė	
Žemės sklypo kadastro Nr.	9103/0006:33

Kadastru duomenims nustatyti naudota medžiaga	
Medžiagos pavadinimas	Medžiagos parengimo data
Šiaulių r. Jurgeliškių k. 10 nuotekų šalinimo tinklų išpildomoji nuotrauka.	2014–11–10 (UAB "ŠIAULIŲ HIDROPROJEKTAS")

UAB "MIKERA"			
Imonės kodas 303554876, adresas: Šiaulių r. sav., Šiaulių kaimiškoji sen., Vinkšnėnų k., Slėnio g. 25C tel.: + 370 601 631 00			
Matininko kvalifikacijos pažymėjimo Nr.	Pareigos	Vardas ir pavardė	Data
2M–M–1158	Direktorius	ROBERTAS MIKALIŪNAS	2024–04–23



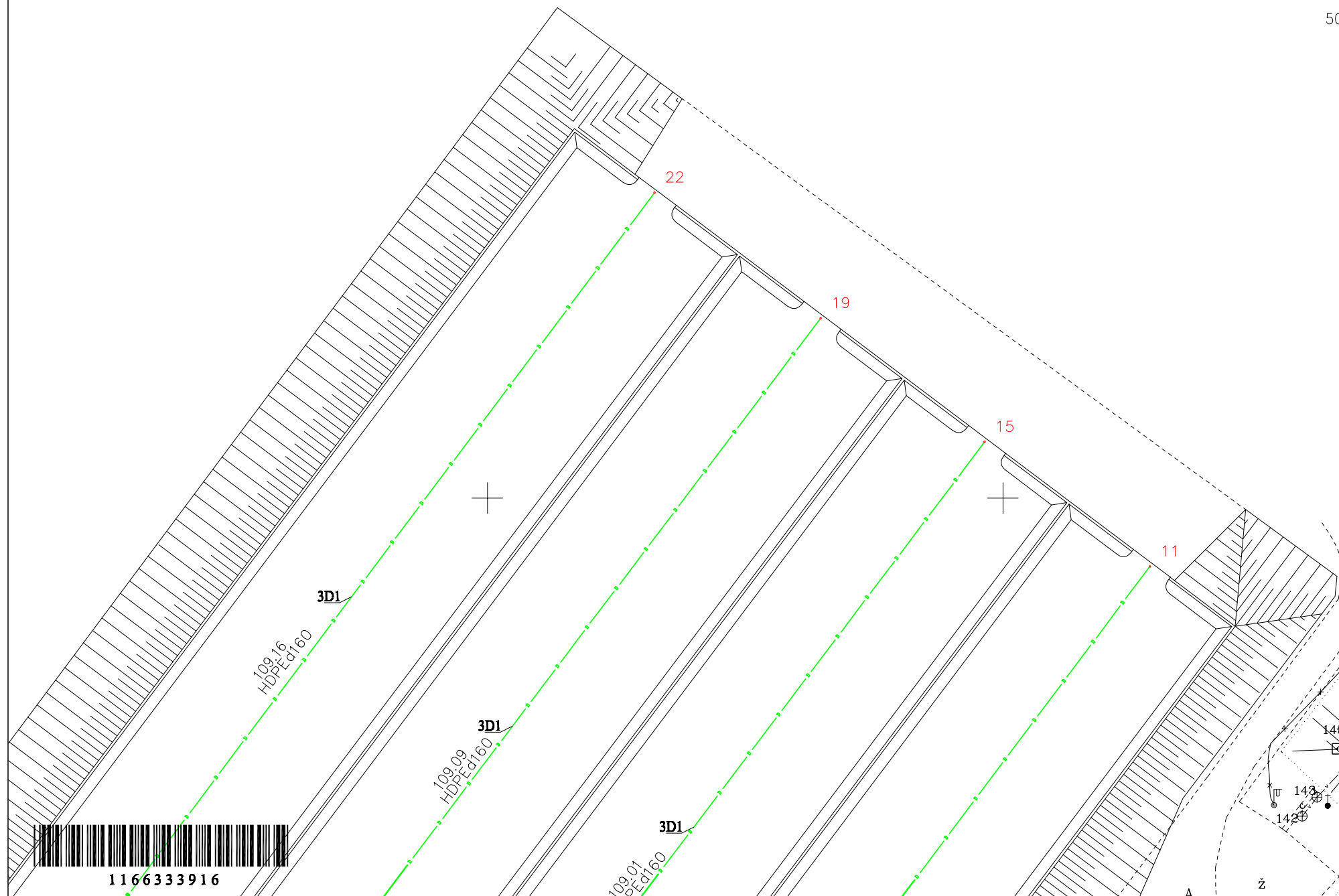
1166333916



50/62 - 0399

X=6210000.00
Y=454700.00

50/61 - 0019



Objekto pavadinimas	Filtrato tinklai
Savivaldybė	Šiaulių rajono
Seniūnija	
Gyvenamoji vietovė	Jurgeliškių k. 10
Gatvė	
Žemės sklypo kadastro Nr.	9103/0006:33

Kadastro duomenims nustatyti naudota medžiaga	
Medžiagos pavadinimas	Medžiagos parengimo data
Šiaulių r. Jurgeliškių k. 10 nuotekų šalinimo tinklų išpildomoji nuotrauka.	2014-11-10 (UAB "ŠIAULIŲ HIDROPROJEKTAS")

UAB "MIKERA"			
Įmonės kodas 303554876, adresas: Šiaulių r. sav., Šiaulių kaimiškoji sen., Vinkšnėnų k., Slėnio g. 25C tel.: + 370 601 631 00			
Matininko kvalifikacijos pažymėjimo Nr.	Pareigos	Vardas ir pavardė	Data
2M-M-1158	Direktorius	ROBERTAS MIKALIŪNAS	2024-04-23



1166333916

KOORDINA I ŽINIARAŠTIS

Pavadinimas Filtrato tinklai

Objekto buvimo vieta Šiauli r. sav. Jurgeliški k. 10

Unikalus numeris 4400-3146-1406

Koordinacijų sistema: LKS-94

Taško Nr.	X	Y
1	6209833,08	454635,95
2	6209842,18	454618,10
3	6209831,19	454610,51
4	6209843,40	454615,02
5	6209845,17	454611,44
6	6209847,61	454609,48
7	6209853,86	454601,68
8	6209856,19	454598,70
9	6209845,74	454590,49
10	6209864,23	454604,88
11	6209943,37	454664,25
12	6209868,41	454582,61
13	6209857,85	454574,42
14	6209876,09	454588,31
15	6209955,46	454648,23
16	6209880,33	454566,68
17	6209869,96	454558,07
18	6209888,59	454572,75
19	6209967,46	454632,32
20	6209892,41	454550,61
21	6209900,42	454556,86
22	6209979,65	454616,22

Direktorius

ROBERTAS MIKALI NAS



* 1 1 6 6 3 5 7 5 0 3 *

UAB "Mikera", kodas: 303554876, adresas: Sionio g. 25C Vinkšnėnė k. LT-76131 Šiauliė r. sav.
Matininkas(-) ROBERTAS MIKALI NAS, kvalifikacijos pažymėjimo Nr. 2M-M-1158, el. pašto adresas (-ai):
mik.robertas@gmail.com, tel.: +370 601 631 00

NUOTEK ŠALINIMO TINKLŲ IR JŲ DALIŲ KADASTRO DUOMENYS

Statinio kadastro duomenys

Adresas	Šiauliė r. sav. Jurgeliškiė k. 10		
Paskirtis	Nuotekė šalinimo tinklas		
Pavadinimas	Filtrato tinklai		
Žymėjimas plane	3D		
Kadastro duomenų nustatymo data	2024-04-23	Žemės sklypo kadastro Nr.	9103/0006:33
Statybos būklė		Unikalus numeris	4400-3146-1406

Statybos pradžios metai:	2009	Nuotekė linijos rėžis:	Renkamoji
Statybos pabaigos metai:	2014	Nuotekė linijos būdas:	Lietaus (drenažinis)
Rekonstravimo pradžios metai:		Baigtumo procentas: %	100
Rekonstravimo pabaigos metai:		Medžiaga:	
Kap. remonto pradžios metai:		Ilgis: m	594,27
Kap. remonto pabaigos metai:		Ilgis: km	
Papr. remonto pradžios metai:		Plotas: kv. m	
Papr. remonto pabaigos metai:		Tūris: kub. m	30,5
Statinio kategorija:	Neypatingasis	Kiekis: vnt.	
Nuotekė linijos reikšmė:	Skirstomoji (kvartalinė)	Koordinatė X:	
Nuotekė renginio reikšmė:		Koordinatė Y:	

Statinio sudėtinės dalies kadastro duomenys

Žymėjimas	3D1		
Pavadinimas	Filtrato vamzdynas		
Statybos pradžios metai:	2009	Medžiaga:	Polietilenas
Statybos pabaigos metai:	2014	Ilgis: m	436,33
Rekonstravimo pradžios metai:		Skersmuo: mm	160
Rekonstravimo pabaigos metai:		Aukštis: m	
Kap. remonto pradžios metai:		Plotis: m	
Kap. remonto pabaigos metai:		Gylis: m	2
Papr. remonto pradžios metai:		Markė:	
Papr. remonto pabaigos metai:			



* 1 1 6 6 3 3 2 9 7 0 *

Statinio sud tin s dalies kadastro duomenys

Žym jimas	3D2		
Pavadinimas	Filtrato vamzdynas		
Statybos pradžios metai:	2009	Medžiaga:	Polivinilchloridas
Statybos pabaigos metai:	2014	Ilgis: m	40,13
Rekonstravimo pradžios metai:		Skersmuo: mm	160
Rekonstravimo pabaigos metai:		Aukštis: m	
Kap. remonto pradžios metai:		Plotis: m	
Kap. remonto pabaigos metai:		Gylis: m	2
Papr. remonto pradžios metai:		Mark :	
Papr. remonto pabaigos metai:			

Statinio sud tin s dalies kadastro duomenys

Žym jimas	3D3		
Pavadinimas	Filtrato vamzdynas		
Statybos pradžios metai:	2009	Medžiaga:	Polietilenas
Statybos pabaigos metai:	2014	Ilgis: m	63,98
Rekonstravimo pradžios metai:		Skersmuo: mm	200
Rekonstravimo pabaigos metai:		Aukštis: m	
Kap. remonto pradžios metai:		Plotis: m	
Kap. remonto pabaigos metai:		Gylis: m	2
Papr. remonto pradžios metai:		Mark :	
Papr. remonto pabaigos metai:			

Statinio sud tin s dalies kadastro duomenys

Žym jimas	3D4		
Pavadinimas	Sl ginis filtrato vamzdynas		
Statybos pradžios metai:	2009	Medžiaga:	Polivinilchloridas
Statybos pabaigos metai:	2014	Ilgis: m	13,36
Rekonstravimo pradžios metai:		Skersmuo: mm	200
Rekonstravimo pabaigos metai:		Aukštis: m	
Kap. remonto pradžios metai:		Plotis: m	
Kap. remonto pabaigos metai:		Gylis: m	2
Papr. remonto pradžios metai:		Mark :	
Papr. remonto pabaigos metai:			



* 1 1 6 6 3 3 2 9 7 0 *

Statinio sud tin s dalies kadastro duomenys

Žym jimas	3D5		
Pavadinimas	Sl ginis filtrato vamzdynas		
Statybos pradžios metai:	2009	Medžiaga:	Polietilenas
Statybos pabaigos metai:	2014	Ilgis: m	3,12
Rekonstravimo pradžios metai:		Skersmuo: mm	200
Rekonstravimo pabaigos metai:		Aukštis: m	
Kap. remonto pradžios metai:		Plotis: m	
Kap. remonto pabaigos metai:		Gylis: m	3
Papr. remonto pradžios metai:		Mark :	
Papr. remonto pabaigos metai:			

Statinio sud tin s dalies kadastro duomenys

Žym jimas	3D6		
Pavadinimas	Sl ginis filtrato vamzdynas		
Statybos pradžios metai:	2009	Medžiaga:	Plastikas
Statybos pabaigos metai:	2014	Ilgis: m	4
Rekonstravimo pradžios metai:		Skersmuo: mm	50
Rekonstravimo pabaigos metai:		Aukštis: m	
Kap. remonto pradžios metai:		Plotis: m	
Kap. remonto pabaigos metai:		Gylis: m	2
Papr. remonto pradžios metai:		Mark :	
Papr. remonto pabaigos metai:			

Statinio sud tin s dalies kadastro duomenys

Žym jimas	3D7		
Pavadinimas	Sl ginis filtrato vamzdynas		
Statybos pradžios metai:	2009	Medžiaga:	Plastikas
Statybos pabaigos metai:	2014	Ilgis: m	23,35
Rekonstravimo pradžios metai:		Skersmuo: mm	300
Rekonstravimo pabaigos metai:		Aukštis: m	
Kap. remonto pradžios metai:		Plotis: m	
Kap. remonto pabaigos metai:		Gylis: m	2
Papr. remonto pradžios metai:		Mark :	
Papr. remonto pabaigos metai:			



* 1 1 6 6 3 3 2 9 7 0 *

Statinio sud tin s dalies kadastro duomenys

Žym jimas	R10		
Pavadinimas	Filtrato drenažo tinklai - rezervuaras		
Statybos pradžios metai:	2009	Ilgis: m	10
Statybos pabaigos metai:	2014	Plotis: m	
Rekonstravimo pradžios metai:		Gylis: m	3
Rekonstravimo pabaigos metai:		Skersmuo: mm	
Kap. remonto pradžios metai:		T ris: kub. m	30,5
Kap. remonto pabaigos metai:		Kiekis: vnt.	1
Papr. remonto pradžios metai:		Koordinat X:	6209850,77
Papr. remonto pabaigos metai:		Koordinat Y:	454605,61
Medžiaga:	Stikloplastis		

Statinio sud tin s dalies kadastro duomenys

Žym jimas	171		
Pavadinimas	Siurblin		
Statybos pradžios metai:	2009	Ilgis: m	
Statybos pabaigos metai:	2014	Plotis: m	
Rekonstravimo pradžios metai:		Gylis: m	6
Rekonstravimo pabaigos metai:		Skersmuo: mm	1500
Kap. remonto pradžios metai:		T ris: kub. m	
Kap. remonto pabaigos metai:		Kiekis: vnt.	1
Papr. remonto pradžios metai:		Koordinat X:	6209845,17
Papr. remonto pabaigos metai:		Koordinat Y:	454611,44
Medžiaga:	Plastikas		

Statinio sud tin s dalies kadastro duomenys

Žym jimas	173		
Pavadinimas	Filtrato šulinys		
Statybos pradžios metai:	2009	Ilgis: m	
Statybos pabaigos metai:	2014	Plotis: m	
Rekonstravimo pradžios metai:		Gylis: m	3
Rekonstravimo pabaigos metai:		Skersmuo: mm	2000
Kap. remonto pradžios metai:		T ris: kub. m	
Kap. remonto pabaigos metai:		Kiekis: vnt.	1
Papr. remonto pradžios metai:		Koordinat X:	6209842,18
Papr. remonto pabaigos metai:		Koordinat Y:	454618,1
Medžiaga:	Gelžbetonis		



* 1 1 6 6 3 3 2 9 7 0 *

Statinio sud tin s dalies kadastro duomenys

Žym jimas	172		
Pavadinimas	Filtrato šulinys		
Statybos pradžios metai:	2009	Ilgis: m	
Statybos pabaigos metai:	2014	Plotis: m	
Rekonstravimo pradžios metai:		Gylis: m	2
Rekonstravimo pabaigos metai:		Skersmuo: mm	1000
Kap. remonto pradžios metai:		T ris: kub. m	
Kap. remonto pabaigos metai:		Kiekis: vnt.	1
Papr. remonto pradžios metai:		Koordinat X:	6209843,4
Papr. remonto pabaigos metai:		Koordinat Y:	454615,02
Medžiaga:	Gelžbetonis		

Statinio sud tin s dalies kadastro duomenys

Žym jimas	111		
Pavadinimas	Filtrato šulinys		
Statybos pradžios metai:	2009	Ilgis: m	
Statybos pabaigos metai:	2014	Plotis: m	
Rekonstravimo pradžios metai:		Gylis: m	1,5
Rekonstravimo pabaigos metai:		Skersmuo: mm	1000
Kap. remonto pradžios metai:		T ris: kub. m	
Kap. remonto pabaigos metai:		Kiekis: vnt.	1
Papr. remonto pradžios metai:		Koordinat X:	6209856,19
Papr. remonto pabaigos metai:		Koordinat Y:	454598,7
Medžiaga:	Gelžbetonis		

Statinio sud tin s dalies kadastro duomenys

Žym jimas	112		
Pavadinimas	Filtrato šulinys		
Statybos pradžios metai:	2009	Ilgis: m	
Statybos pabaigos metai:	2014	Plotis: m	
Rekonstravimo pradžios metai:		Gylis: m	1,5
Rekonstravimo pabaigos metai:		Skersmuo: mm	1000
Kap. remonto pradžios metai:		T ris: kub. m	
Kap. remonto pabaigos metai:		Kiekis: vnt.	1
Papr. remonto pradžios metai:		Koordinat X:	6209868,41
Papr. remonto pabaigos metai:		Koordinat Y:	454582,61
Medžiaga:	Gelžbetonis		



* 1 1 6 6 3 3 2 9 7 0 *

Statinio sud tin s dalies kadastro duomenys

Žym jimas	113		
Pavadinimas	Filtrato šulinys		
Statybos pradžios metai:	2009	Ilgis: m	
Statybos pabaigos metai:	2014	Plotis: m	
Rekonstravimo pradžios metai:		Gylis: m	1,5
Rekonstravimo pabaigos metai:		Skersmuo: mm	1000
Kap. remonto pradžios metai:		T ris: kub. m	
Kap. remonto pabaigos metai:		Kiekis: vnt.	1
Papr. remonto pradžios metai:		Koordinat X:	6209880,33
Papr. remonto pabaigos metai:		Koordinat Y:	454566,68
Medžiaga:	Gelžbetonis		

Statinio sud tin s dalies kadastro duomenys

Žym jimas	114		
Pavadinimas	Filtrato šulinys		
Statybos pradžios metai:	2009	Ilgis: m	
Statybos pabaigos metai:	2014	Plotis: m	
Rekonstravimo pradžios metai:		Gylis: m	1,5
Rekonstravimo pabaigos metai:		Skersmuo: mm	1000
Kap. remonto pradžios metai:		T ris: kub. m	
Kap. remonto pabaigos metai:		Kiekis: vnt.	1
Papr. remonto pradžios metai:		Koordinat X:	6209892,41
Papr. remonto pabaigos metai:		Koordinat Y:	454550,61
Medžiaga:	Gelžbetonis		

Direktorius

ROBERTAS MIKALI NAS



* 1 1 6 6 3 3 2 9 7 0 *

UAB "Mikera", kodas: 303554876, adresas: Sl nio g. 25C Vinkšn n k. LT-76131 Šiauli r. sav.
 Matininkas(-) ROBERTAS MIKALI NAS, kvalifikacijos pažym jimo Nr. 2M-M-1158, el. pašto adresas (-ai): mik.robortas@gmail.com, tel.: + 370 601 631 00

NUOTEK ŠALINIMO TINKL IR J DALI VER I NUSTATYMAS

Adresas Šiauli r. sav. Jurgeliški k. 10
 Unikalus numeris 4400-3146-1406
 Vert s nustatymo data 2024-04-23

Žymėjimas	Pavadinimas	Kasmetinis vertės mažinimo koeficientas	Matavimo vienetas	Kiekis	Įkainojimo pagrindas	Vidutinė vieneto statybos vertė po indeksavimo, Eur	Atkūrimo kaštai (statybinė vertė), Eur	Nusidėėjimas %	Atkuriamoji vertė, Eur	Vietovės pataisos koeficientas	Vidutinė rinkos vertė, Eur
1	2	3	4	5	6	7	8	9	10	11	12
3D1	Filtrato vamzdynas	3,3	m	436,33	NTK2024-5.3.38	30,5	13300	33	8920	1	8920
3D2	Filtrato vamzdynas	3,3	m	40,13	NTK2024-5.3.38	30,5	1220	33	820	1	820
3D3	Filtrato vamzdynas	3,3	m	63,98	NTK2024-5.3.38	30,5	1950	33	1310	1	1310
3D4	Sl ginis filtrato vamzdynas	3,3	m	13,36	NTK2024-4.2.24	167,8	2240	33	1500	1	1500
3D5	Sl ginis filtrato vamzdynas	3,3	m	3,12	NTK2024-4.2.24	167,8	524	33	351	1	351
3D6	Sl ginis filtrato vamzdynas	3,3	m	4	NTK2024-4.2.24	88,6	354	33	237	1	237
3D7	Sl ginis filtrato vamzdynas	3,3	m	23,35	NTK2024-4.2.24	227,3	5310	33	3560	1	3560
R10	Filtrato drenažo tinklai - rezervuaras	5	kub. m	30,5	NTK2024-4.2.26	476,38	14500	50	7260	1	7260
171	Siurblyn	2,9	vnt.	1	NTK2024-4.2.27	13710	13700	29	9730	1	9730
173	Filtrato šulinys	4	vnt.	1	NTK2024-4.2.9	5380,24	5380	40	3230	1	3230



* 1 1 6 6 3 5 7 5 8 5 *

1	2	3	4	5	6	7	8	9	10	11	12
172	Filtrato šulinys	4	vnt.	1	NTK2024-4.2.9	1675,78	1680	40	1010	1	1010
111	Filtrato šulinys	4	vnt.	1	NTK2024-4.2.9	1675,78	1680	40	1010	1	1010
112	Filtrato šulinys	4	vnt.	1	NTK2024-4.2.9	1675,78	1680	40	1010	1	1010
113	Filtrato šulinys	4	vnt.	1	NTK2024-4.2.9	1675,78	1680	40	1010	1	1010
114	Filtrato šulinys	4	vnt.	1	NTK2024-4.2.9	1675,78	1680	40	1010	1	1010
Viso							66900		42000		42000

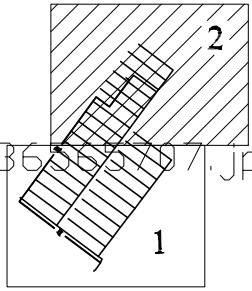
Direktorius

ROBERTAS MIKALI NAS

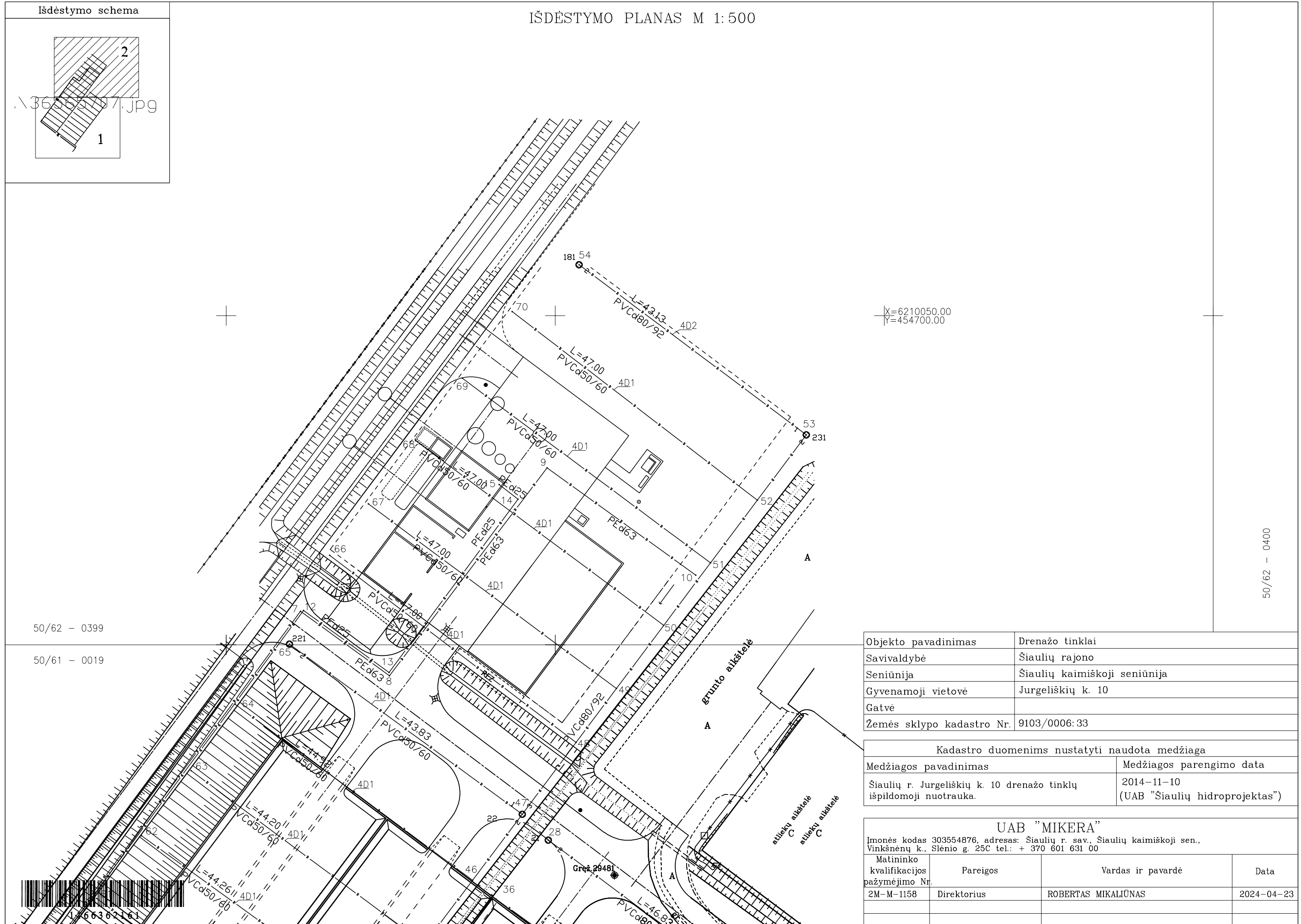
2024-06-02 16:43:59



Lapas 2 iš 2



\36555707.jpg



X=6210050.00
Y=454700.00

50/62 - 0399

50/61 - 0019

50/62 - 0400

Objekto pavadinimas	Drenažo tinklai
Savivaldybė	Šiaulių rajono
Seniūnija	Šiaulių kaimiškoji seniūnija
Gyvenamoji vietovė	Jurgeliškių k. 10
Gatvė	
Žemės sklypo kadastro Nr.	9103/0006:33

Kadastro duomenims nustatyti naudota medžiaga	
Medžiagos pavadinimas	Medžiagos parengimo data
Šiaulių r. Jurgeliškių k. 10 drenažo tinklų išpildomoji nuotrauka.	2014-11-10 (UAB "Šiaulių hidroprojektas")

UAB "MIKERA"			
Imonės kodas 303554876, adresas: Šiaulių r. sav., Šiaulių kaimiškoji sen., Vinkšnėnų k., Slėnio g. 25C tel.: + 370 601 631 00			
Matininko kvalifikacijos pažymėjimo Nr.	Pareigos	Vardas ir pavardė	Data
2M-M-1158	Direktorius	ROBERTAS MIKALIŪNAS	2024-04-23



KOORDINA I ŽINIARAŠTIS

Pavadinimas Drenažo tinklai

Objekto buvimo vieta Šiauli r. sav. Jurgeliški k. 10

Unikalus numeris 4400-3146-1342

Koordinacijų sistema: LKS-94

Taško Nr.	X	Y	Taško Nr.	X	Y
1	6209832,29	454609,00	39	6209897,43	454587,08
2	6209833,78	454610,97	40	6209906,91	454594,22
3	6209840,37	454615,70	41	6209916,35	454601,34
4	6209840,65	454615,93	42	6209926,13	454608,71
5	6209844,39	454617,34	43	6209935,47	454615,75
6	6209901,38	454534,88	44	6209945,10	454623,01
7	6210005,10	454611,29	45	6209954,53	454630,12
8	6209995,29	454624,81	46	6209964,24	454637,44
9	6210026,87	454648,77	47	6209974,25	454644,99
10	6210010,58	454671,35	48	6209985,16	454653,16
11	6209901,52	454535,26	49	6209993,36	454659,30
12	6210005,22	454611,75	50	6210002,96	454666,49
13	6209995,80	454624,74	51	6210012,44	454673,59
14	6210022,11	454644,35	52	6210021,96	454680,73
15	6210024,33	454641,47	53	6210031,90	454688,17
16	6209846,98	454613,60	54	6210057,73	454653,63
17	6209856,56	454620,92	55	6209905,45	454536,04
18	6209884,44	454583,57	56	6209913,86	454543,93
19	6209866,08	454628,19	57	6209923,29	454551,28
20	6209875,81	454635,63	58	6209932,97	454558,73
21	6209885,28	454642,87	59	6209942,40	454565,76
22	6209894,72	454650,08	60	6209951,83	454573,14
23	6209904,50	454657,60	61	6209961,46	454580,31
24	6209914,09	454664,90	62	6209971,00	454587,12
25	6209923,36	454671,98	63	6209980,89	454594,65
26	6209933,60	454679,81	64	6209990,98	454601,35
27	6209942,41	454686,54	65	6210000,11	454609,60
28	6209970,33	454648,95	66	6210013,58	454615,73
29	6209894,32	454590,63	67	6210021,40	454621,59
30	6209903,76	454597,72	68	6210031,01	454628,78
31	6209913,20	454605,00	69	6210040,49	454635,88
32	6209923,27	454611,77	70	6210050,61	454643,46
33	6209932,18	454619,95	71	6209840,50	454615,81
34	6209942,45	454626,50			
35	6209951,96	454633,72			
36	6209961,37	454641,00			
37	6209877,82	454572,28			
38	6209887,64	454579,66			

Direktorius

ROBERTAS MIKALI NAS



* 1 1 6 6 3 5 7 8 4 9 *

UAB "Mikera", kodas: 303554876, adresas: Sionio g. 25C Vinkšnėnė k. LT-76131 Šiauliė r. sav.
Matininkas(-) ROBERTAS MIKALI NAS, kvalifikacijos pažymėjimo Nr. 2M-M-1158, el. pašto adresas (-ai):
mik.robertas@gmail.com, tel.: +370 601 631 00

NUOTEK ŠALINIMO TINKLŲ IR JŲ DALIŲ KADASTRO DUOMENYS

Statinio kadastro duomenys

Adresas	Šiauliė r. sav. Jurgeliškiė k. 10		
Paskirtis	Nuotekė šalinimo tinklas		
Pavadinimas	Drenažo tinklai		
Žymėjimas plane	4D		
Kadastro duomenų nustatymo data	2024-04-23	Žemės sklypo kadastro Nr.	9103/0006:33
Statybos būklė		Unikalus numeris	4400-3146-1342

Statybos pradžios metai:	2009	Nuotekė linijos rėžis:	Renkamoji
Statybos pabaigos metai:	2014	Nuotekė linijos bėdas:	Lietaus (drenažinė)
Rekonstravimo pradžios metai:		Baigtumo procentas: %	100
Rekonstravimo pabaigos metai:		Medžiaga:	
Kap. remonto pradžios metai:		Ilgis: m	2218,3
Kap. remonto pabaigos metai:		Ilgis: km	
Papr. remonto pradžios metai:		Plotas: kv. m	
Papr. remonto pabaigos metai:		Tūris: kub. m	
Statinio kategorija:	II grupės nesudėtingasis	Kiekis: vnt.	
Nuotekė linijos reikšmė:	Skirstomoji (kvartalinė)	Koordinat X:	
Nuotekė renginio reikšmė:		Koordinat Y:	

Statinio sudėtinės dalies kadastro duomenys

Žymėjimas	4D1		
Pavadinimas	Drenažo tinklai		
Statybos pradžios metai:	2009	Medžiaga:	Polivinilchloridas
Statybos pabaigos metai:	2014	Ilgis: m	1102,13
Rekonstravimo pradžios metai:		Skersmuo: mm	60
Rekonstravimo pabaigos metai:		Aukštis: m	
Kap. remonto pradžios metai:		Plotis: m	
Kap. remonto pabaigos metai:		Gylis: m	3
Papr. remonto pradžios metai:		Markė:	
Papr. remonto pabaigos metai:			



* 1 1 6 6 2 2 2 1 1 6 *

Statinio sud tin s dalies kadastro duomenys

Žym jimas	4D3		
Pavadinimas	Drenažo tinklai		
Statybos pradžios metai:	2009	Medžiaga:	Polivinilchloridas
Statybos pabaigos metai:	2014	Ilgis: m	500
Rekonstravimo pradžios metai:		Skersmuo: mm	92
Rekonstravimo pabaigos metai:		Aukštis: m	
Kap. remonto pradžios metai:		Plotis: m	
Kap. remonto pabaigos metai:		Gylis: m	3
Papr. remonto pradžios metai:		Mark :	
Papr. remonto pabaigos metai:			

Statinio sud tin s dalies kadastro duomenys

Žym jimas	4D3		
Pavadinimas	Sl giniai drenažo tinklai		
Statybos pradžios metai:	2009	Medžiaga:	Polivinilchloridas
Statybos pabaigos metai:	2014	Ilgis: m	2,47
Rekonstravimo pradžios metai:		Skersmuo: mm	200
Rekonstravimo pabaigos metai:		Aukštis: m	
Kap. remonto pradžios metai:		Plotis: m	
Kap. remonto pabaigos metai:		Gylis: m	2
Papr. remonto pradžios metai:		Mark :	
Papr. remonto pabaigos metai:			

Statinio sud tin s dalies kadastro duomenys

Žym jimas	4D4		
Pavadinimas	Sl giniai drenažo tinklai		
Statybos pradžios metai:	2009	Medžiaga:	Plastikas
Statybos pabaigos metai:	2014	Ilgis: m	12,46
Rekonstravimo pradžios metai:		Skersmuo: mm	50
Rekonstravimo pabaigos metai:		Aukštis: m	
Kap. remonto pradžios metai:		Plotis: m	
Kap. remonto pabaigos metai:		Gylis: m	2
Papr. remonto pradžios metai:		Mark :	
Papr. remonto pabaigos metai:			



* 1 1 6 6 2 2 2 1 1 6 *

Statinio sud tin s dalies kadastro duomenys

Žym jimas	4D5		
Pavadinimas	SI giniai drenažo tinklai		
Statybos pradžios metai:	2009	Medžiaga:	Polivinilchloridas
Statybos pabaigos metai:	2014	Ilgis: m	4,55
Rekonstravimo pradžios metai:		Skersmuo: mm	110
Rekonstravimo pabaigos metai:		Aukštis: m	
Kap. remonto pradžios metai:		Plotis: m	
Kap. remonto pabaigos metai:		Gylis: m	3
Papr. remonto pradžios metai:		Mark :	
Papr. remonto pabaigos metai:			

Statinio sud tin s dalies kadastro duomenys

Žym jimas	4D6		
Pavadinimas	SI giniai drenažo tinklai		
Statybos pradžios metai:	2009	Medžiaga:	Plastikas
Statybos pabaigos metai:	2014	Ilgis: m	282,41
Rekonstravimo pradžios metai:		Skersmuo: mm	25
Rekonstravimo pabaigos metai:		Aukštis: m	
Kap. remonto pradžios metai:		Plotis: m	
Kap. remonto pabaigos metai:		Gylis: m	2
Papr. remonto pradžios metai:		Mark :	
Papr. remonto pabaigos metai:			

Statinio sud tin s dalies kadastro duomenys

Žym jimas	4D7		
Pavadinimas	SI giniai drenažo tinklai		
Statybos pradžios metai:	2009	Medžiaga:	Polietilenas
Statybos pabaigos metai:	2014	Ilgis: m	314,28
Rekonstravimo pradžios metai:		Skersmuo: mm	63
Rekonstravimo pabaigos metai:		Aukštis: m	
Kap. remonto pradžios metai:		Plotis: m	
Kap. remonto pabaigos metai:		Gylis: m	2
Papr. remonto pradžios metai:		Mark :	
Papr. remonto pabaigos metai:			



* 1 1 6 6 2 2 2 1 1 6 *

Statinio sud tin s dalies kadastro duomenys

Žym jimas	172		
Pavadinimas	Drenažo šulinys		
Statybos pradžios metai:	2009	Ilgis: m	
Statybos pabaigos metai:	2014	Plotis: m	
Rekonstravimo pradžios metai:		Gylis: m	2
Rekonstravimo pabaigos metai:		Skersmuo: mm	1500
Kap. remonto pradžios metai:		T ris: kub. m	
Kap. remonto pabaigos metai:		Kiekis: vnt.	1
Papr. remonto pradžios metai:		Koordinat X:	6209833,78
Papr. remonto pabaigos metai:		Koordinat Y:	454610,97
Medžiaga:	Gelžbetonis		

Statinio sud tin s dalies kadastro duomenys

Žym jimas	171		
Pavadinimas	Drenažo šulinys		
Statybos pradžios metai:	2009	Ilgis: m	
Statybos pabaigos metai:	2014	Plotis: m	
Rekonstravimo pradžios metai:		Gylis: m	3
Rekonstravimo pabaigos metai:		Skersmuo: mm	2000
Kap. remonto pradžios metai:		T ris: kub. m	
Kap. remonto pabaigos metai:		Kiekis: vnt.	1
Papr. remonto pradžios metai:		Koordinat X:	6209840,5
Papr. remonto pabaigos metai:		Koordinat Y:	454615,81
Medžiaga:	Gelžbetonis		

Statinio sud tin s dalies kadastro duomenys

Žym jimas	173		
Pavadinimas	Siurblyn		
Statybos pradžios metai:	2009	Ilgis: m	
Statybos pabaigos metai:	2014	Plotis: m	
Rekonstravimo pradžios metai:		Gylis: m	6
Rekonstravimo pabaigos metai:		Skersmuo: mm	1500
Kap. remonto pradžios metai:		T ris: kub. m	
Kap. remonto pabaigos metai:		Kiekis: vnt.	1
Papr. remonto pradžios metai:		Koordinat X:	6209844,39
Papr. remonto pabaigos metai:		Koordinat Y:	454617,34
Medžiaga:	Plastikas		



* 1 1 6 6 2 2 2 1 1 6 *

Statinio sud tin s dalies kadastro duomenys

Žym jimas	174		
Pavadinimas	Drenažo šulinys		
Statybos pradžios metai:	2009	Ilgis: m	
Statybos pabaigos metai:	2014	Plotis: m	
Rekonstravimo pradžios metai:		Gylis: m	4
Rekonstravimo pabaigos metai:		Skersmuo: mm	1000
Kap. remonto pradžios metai:		T ris: kub. m	
Kap. remonto pabaigos metai:		Kiekis: vnt.	1
Papr. remonto pradžios metai:		Koordinat X:	6209846,98
Papr. remonto pabaigos metai:		Koordinat Y:	454613,6
Medžiaga:	Gelžbetonis		

Statinio sud tin s dalies kadastro duomenys

Žym jimas	111		
Pavadinimas	Drenažo šulinys		
Statybos pradžios metai:	2009	Ilgis: m	
Statybos pabaigos metai:	2014	Plotis: m	
Rekonstravimo pradžios metai:		Gylis: m	4
Rekonstravimo pabaigos metai:		Skersmuo: mm	1000
Kap. remonto pradžios metai:		T ris: kub. m	
Kap. remonto pabaigos metai:		Kiekis: vnt.	1
Papr. remonto pradžios metai:		Koordinat X:	6209877,82
Papr. remonto pabaigos metai:		Koordinat Y:	454572,27
Medžiaga:	Gelžbetonis		

Statinio sud tin s dalies kadastro duomenys

Žym jimas	51		
Pavadinimas	Drenažo šulinys		
Statybos pradžios metai:	2009	Ilgis: m	
Statybos pabaigos metai:	2014	Plotis: m	
Rekonstravimo pradžios metai:		Gylis: m	4
Rekonstravimo pabaigos metai:		Skersmuo: mm	1000
Kap. remonto pradžios metai:		T ris: kub. m	
Kap. remonto pabaigos metai:		Kiekis: vnt.	1
Papr. remonto pradžios metai:		Koordinat X:	6209905,45
Papr. remonto pabaigos metai:		Koordinat Y:	454536,04
Medžiaga:	Gelžbetonis		



* 1 1 6 6 2 2 2 1 1 6 *

Statinio sud tin s dalies kadastro duomenys

Žym jimas	146		
Pavadinimas	Drenažo šulinys		
Statybos pradžios metai:	2009	Ilgis: m	
Statybos pabaigos metai:	2014	Plotis: m	
Rekonstravimo pradžios metai:		Gylis: m	3
Rekonstravimo pabaigos metai:		Skersmuo: mm	1000
Kap. remonto pradžios metai:		T ris: kub. m	
Kap. remonto pabaigos metai:		Kiekis: vnt.	1
Papr. remonto pradžios metai:		Koordinat X:	6209942,41
Papr. remonto pabaigos metai:		Koordinat Y:	454686,54
Medžiaga:	Gelžbetonis		

Statinio sud tin s dalies kadastro duomenys

Žym jimas	21		
Pavadinimas	Drenažo šulinys		
Statybos pradžios metai:	2009	Ilgis: m	
Statybos pabaigos metai:	2014	Plotis: m	
Rekonstravimo pradžios metai:		Gylis: m	3
Rekonstravimo pabaigos metai:		Skersmuo: mm	1000
Kap. remonto pradžios metai:		T ris: kub. m	
Kap. remonto pabaigos metai:		Kiekis: vnt.	1
Papr. remonto pradžios metai:		Koordinat X:	6209970,33
Papr. remonto pabaigos metai:		Koordinat Y:	454648,95
Medžiaga:	Gelžbetonis		

Statinio sud tin s dalies kadastro duomenys

Žym jimas	22		
Pavadinimas	Drenažo šulinys		
Statybos pradžios metai:	2009	Ilgis: m	
Statybos pabaigos metai:	2014	Plotis: m	
Rekonstravimo pradžios metai:		Gylis: m	3
Rekonstravimo pabaigos metai:		Skersmuo: mm	1000
Kap. remonto pradžios metai:		T ris: kub. m	
Kap. remonto pabaigos metai:		Kiekis: vnt.	1
Papr. remonto pradžios metai:		Koordinat X:	6209974,25
Papr. remonto pabaigos metai:		Koordinat Y:	454644,99
Medžiaga:	Gelžbetonis		



* 1 1 6 6 2 2 2 1 1 6 *

Statinio sud tin s dalies kadastro duomenys

Žym jimas	221		
Pavadinimas	Drenažo šulinys		
Statybos pradžios metai:	2009	Ilgis: m	
Statybos pabaigos metai:	2014	Plotis: m	
Rekonstravimo pradžios metai:		Gylis: m	3
Rekonstravimo pabaigos metai:		Skersmuo: mm	1000
Kap. remonto pradžios metai:		T ris: kub. m	
Kap. remonto pabaigos metai:		Kiekis: vnt.	1
Papr. remonto pradžios metai:		Koordinat X:	6210000
Papr. remonto pabaigos metai:		Koordinat Y:	454609,6
Medžiaga:	Gelžbetonis		

Statinio sud tin s dalies kadastro duomenys

Žym jimas	231		
Pavadinimas	Drenažo šulinys		
Statybos pradžios metai:	2009	Ilgis: m	
Statybos pabaigos metai:	2014	Plotis: m	
Rekonstravimo pradžios metai:		Gylis: m	3
Rekonstravimo pabaigos metai:		Skersmuo: mm	1000
Kap. remonto pradžios metai:		T ris: kub. m	
Kap. remonto pabaigos metai:		Kiekis: vnt.	1
Papr. remonto pradžios metai:		Koordinat X:	6210031,9
Papr. remonto pabaigos metai:		Koordinat Y:	454688,17
Medžiaga:	Gelžbetonis		

Statinio sud tin s dalies kadastro duomenys

Žym jimas	181		
Pavadinimas	Drenažo šulinys		
Statybos pradžios metai:	2009	Ilgis: m	
Statybos pabaigos metai:	2014	Plotis: m	
Rekonstravimo pradžios metai:		Gylis: m	3
Rekonstravimo pabaigos metai:		Skersmuo: mm	1000
Kap. remonto pradžios metai:		T ris: kub. m	
Kap. remonto pabaigos metai:		Kiekis: vnt.	1
Papr. remonto pradžios metai:		Koordinat X:	6210057,73
Papr. remonto pabaigos metai:		Koordinat Y:	454653,63
Medžiaga:	Gelžbetonis		

Direktorius

ROBERTAS MIKALI NAS



* 1 1 6 6 2 2 2 1 1 6 *

UAB "Mikera", kodas: 303554876, adresas: SI nio g. 25C Vinkšn n k. LT-76131 Šiauli r. sav.
 Matininkas(-) ROBERTAS MIKALI NAS, kvalifikacijos pažym jimo Nr. 2M-M-1158, el. pašto adresas (-ai): mik.robortas@gmail.com, tel.: + 370 601 631 00

NUOTEK ŠALINIMO TINKL IR J DALI VER I NUSTATYMAS

Adresas Šiauli r. sav. Jurgeliški k. 10
 Unikalus numeris 4400-3146-1342
 Vert s nustatymo data 2024-04-23

Žymėjimas	Pavadinimas	Kasmetinis vertės mažinimo koeficientas	Matavimo vienetas	Kiekis	Įkainojimo pagrindas	Vidutinė vieneto statybos vertė po indeksavimo, Eur	Atkūrimo kaštai (statybinė vertė), Eur	Nusidėvimas %	Atkuriamoji vertė, Eur	Vietovės pataisos koeficientas	Vidutinė rinkos vertė, Eur
1	2	3	4	5	6	7	8	9	10	11	12
4D1	Drenažo tinklai	3,3	m	1102,13	NTK2024-4.2.8	117,33	129000	33	86600	1	86600
4D2	Drenažo tinklai	3,3	m	500	NTK2024-4.2.8	117,33	58700	33	39300	1	39300
4D3	SI giniai drenažo tinklai	3,3	m	2,47	NTK2024-4.2.24	167,8	414	33	278	1	278
4D4	SI giniai drenažo tinklai	3,3	m	12,46	NTK2024-4.2.24	88,6	1100	33	740	1	740
4D5	SI giniai drenažo tinklai	3,3	m	4,55	NTK2024-4.2.24	106,96	487	33	326	1	326
4D6	SI giniai drenažo tinklai	3,3	m	282,41	NTK2024-4.2.24	88,6	25000	33	16800	1	16800
4D7	SI giniai drenažo tinklai	3,3	m	314,28	NTK2024-4.2.24	88,6	27800	33	18700	1	18700
172	Drenažo šulinys	4	vnt.	1	NTK2024-4.2.9	3107,27	3110	40	1860	1	1860
171	Drenažo šulinys	4	vnt.	1	NTK2024-4.2.9	5380,24	5380	40	3230	1	3230
173	Siurblyn	2,9	vnt.	1	NTK2024-4.2.27	13710	13700	29	9730	1	9730



* 1 1 6 6 3 5 7 8 1 0 *

1	2	3	4	5	6	7	8	9	10	11	12
174	Drenažo šulinys	4	vnt.	1	NTK2024-4.2.9	2179,19	2180	40	1310	1	1310
111	Drenažo šulinys	4	vnt.	1	NTK2024-4.2.9	2179,19	2180	40	1310	1	1310
51	Drenažo šulinys	4	vnt.	1	NTK2024-4.2.9	2179,19	2180	40	1310	1	1310
146	Drenažo šulinys	4	vnt.	1	NTK2024-4.2.9	1906,88	1910	40	1140	1	1140
21	Drenažo šulinys	4	vnt.	1	NTK2024-4.2.9	1906,88	1910	40	1140	1	1140
22	Drenažo šulinys	4	vnt.	1	NTK2024-4.2.9	1906,88	1910	40	1140	1	1140
221	Drenažo šulinys	4	vnt.	1	NTK2024-4.2.9	1906,88	1910	40	1140	1	1140
231	Drenažo šulinys	4	vnt.	1	NTK2024-4.2.9	1906,88	1910	40	1140	1	1140
181	Drenažo šulinys	4	vnt.	1	NTK2024-4.2.9	1906,88	1910	40	1140	1	1140
Viso							283000		188000		188000

Direktorius

ROBERTAS MIKALI NAS

2024-06-02 16:45:39



* 1 1 6 6 3 5 7 8 1 0 *

Lapas 2 iš 2