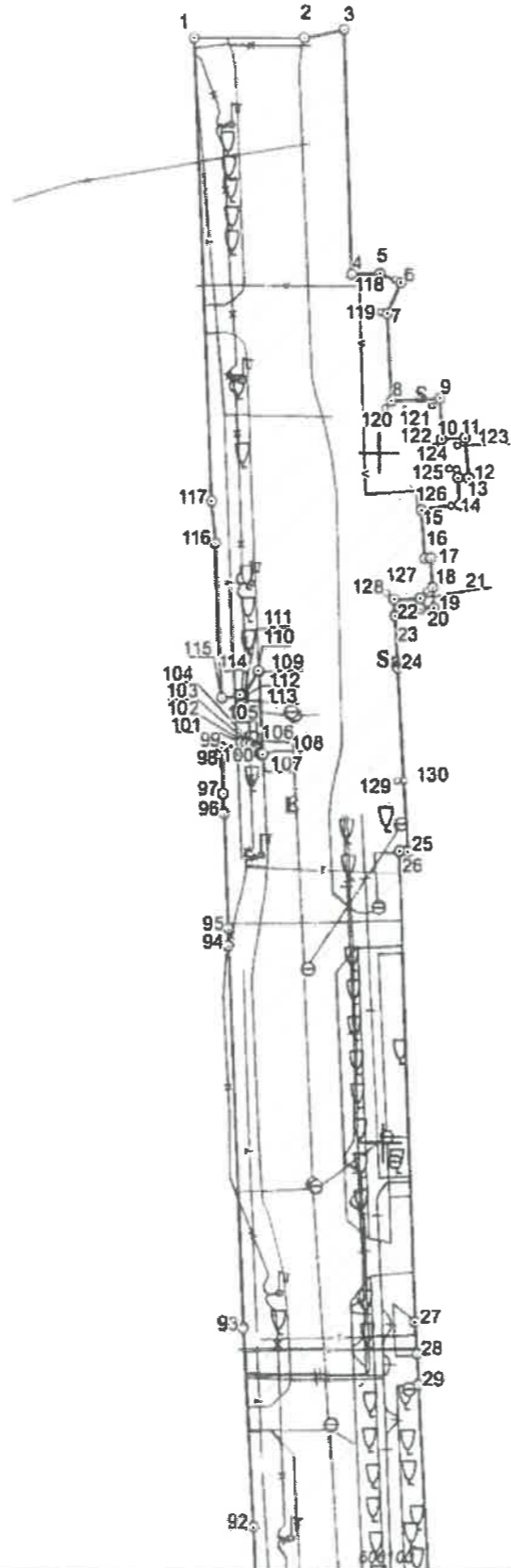




ŽEMĖS SKLYPO PLANAS M 1:1000

Sklypo plotas 20414 m²



Linijų ilgiai	
1-2	16.01
2-3	5.85
3-4	35.63
4-5	4.23
5-6	3.34
6-7	5.00
7-8	12.66
8-9	7.08
9-10	6.00
10-11	3.38
11-12	5.83
12-13	1.50
13-14	3.91
14-15	5.72
15-16	7.05
16-17	0.89
17-18	4.31
18-19	3.00
19-20	1.97
20-21	1.46
21-22	3.74
22-23	2.37
23-24	7.53
24-25	26.73
25-26	1.29
26-27	68.30
27-28	4.66
28-29	4.44
29-30	67.39
30-31	40.12


600000

Kadastro:	vietovė	Utenos m.	blokas	sklypas
Žemės sklypo kadastro Nr.		8 2 7 0 7 0 0 1		
Savivaldybė	Utenos r.			
Seniūnija				
Gyvenamoji vietovė	Utenos m.			
Gatvė, namo Nr.	Taikos g			
Gretimybė	Gretimo žemės sklypo kadastro Nr.	Pastabos		



Su pagal atliktą žemės sklypo ribų pažėnklinimą-parodymą parengtame žemės sklypo plane išbraižytomis ribomis ir apskaičiuotu žemės sklypo plotu sutinku:
 Žemės sklypo savininkas(naudotojas):

I. Utenos rajono savivaldybės administracija
 (vardas, pavardė) (parašas) (data)



Architektūros ir teritorijų planavimo skyriaus
 vyr. specialistas
Rolandas Norckūnas

VŽF
 Žemės Parėigos
 teritorijose
 Matininkė
 skyrius
 Sklypų ir vėdeyas
 DOKUMENTAMS
 6

VALSTYBĖS ĮMONĖ VALSTYBĖS ŽEMĖS FONDAS
 Konstitucijos pr. 23 - 401 A korpusas LT-08105 Vilnius

Parašas	Vardas ir pavardė	Data
	ALINA GUTARAVIČIŪTĖ	2022-04-22
	JUSTINAS KAČINSKAS	2022-04-22

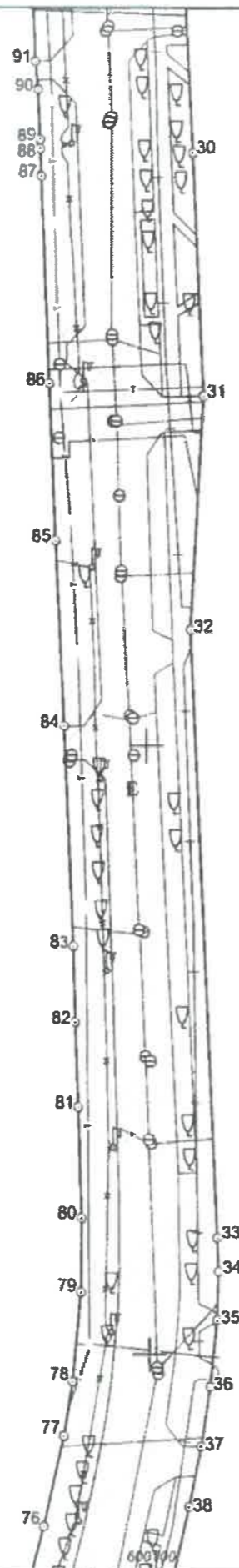
Matininko kvalifikacijos pažymėjimo Nr. 2M-M-2699 GEO OBJEKTO KODAS 4400-5869-1015

ŽEMĖS SKLYPO PLANAS M 1:1000

Sklypo plotas 20414 m²

Kadastro:	vietovė	Utenos m.	blokas	sklypas
Žemės sklypo kadastro Nr.			8 2 7 0 7 0 0 1	

Savivaldybė	Utenos r.
Seniūnija	
Gyvenamoji vietovė	Utenos m.
Gatvė, namo Nr.	Taikos g.



6153700

6153600

6153500

+


+

600200



Su pagal atliktą žemės sklypo ribų paženklinimą parodymą parengtame žemės sklypo plane išbraižytomis ribomis ir apskaičiuotu žemės sklypo plotu siūlėm:

1. Utenos rajono savivaldybės administracija
(vardas, pavardė) (parašas) (data)

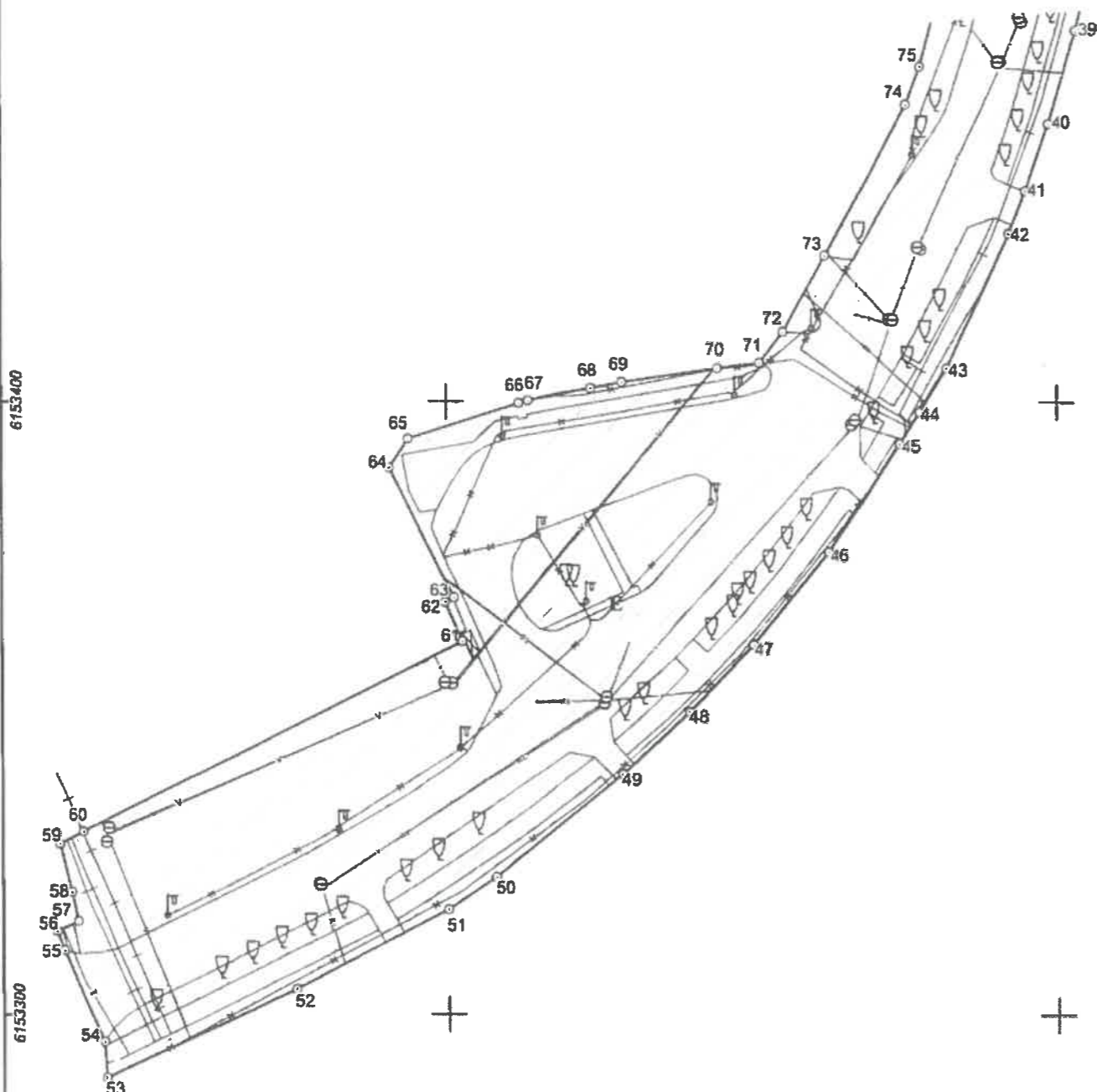


 VALSTYBĖS ĮMONĖ VALSTYBĖS ŽEMĖS FONDAS Konstitucijos pr. 23-401 A Korpusas LT-08103 Vilnius			
Parašas 	Vardas ir pavardė	Data	
	ALINA GUTARAVIČIŪTĖ	2022-04-22	
	JUSTINAS KAČINSKAS	2022-04-22	
DOKUMENTAMS Mašininio kvalifikacijos padėtinėjimo Nr.: 2M-M-2699 GEO OBJEKTO KODAS 4400-5869-1015			

ŽEMĖS SKLYPO PLANAS M 1:1000


Sklypo plotas 20414 m²

Kadastro:	vietovė	Utenos m.	blokas	sklypas
Žemės sklypo kadastro Nr.		8 2 7 0	7 0 0 1	
Savivaldybė		Utenos r.		
Seniūnija				
Gyvenamoji vietovė		Utenos m.		
Gatvė, namo Nr.		Taikos g		



Su pagal atliktą žemės sklypo ribų pažeklinimą-parodymą parengtame žemės sklypo plane išbraizytais ribomis ir apskaičiuotu žemės sklypo plotu sutinku:
 Žemės sklypo savininkas(naudotojas):

I. Utenos rajono savivaldybės administracija
 (vardas, pavardė)



(parašas) (data)

VALSTYBĖS ĮMONĖ VALSTYBĖS ŽEMĖS FONDAS Konstitucijos pr. 21-401, A korpusas LT-03105 Vilnius			
Pareigos Žemės sklypo planavimo Sklypų vadovas	Parašas 	Vardas ir pavardė ALINA GUTARAVIČIŪTĖ JUSTINAS KAČINSKAS	Data 2022-04-22 2022-04-22
Dokumentams Mėginimo kvalifikacijos patvirtinimo Nr.: 2M-M-2699 GEO OBJEKTO KODAS: 4400-5869-1015			

600000

600100

ŽEMĖS SKLYPO PLANAS M 1:1000

Žemės sklypo plotas 20414 m²

Žemės sklypo kadastro numeris:	kodas				blokas			sklypas		
	8	2	7	0	7	0	0	1		

KOORDINAČIŲ ŽINIARAŠTIS

Koordinacių sistema: LKS-94

Taško Nr.	Kodas	X	Y	Taško Nr.	Kodas	X	Y	Taško Nr.	Kodas	X	Y	Taško Nr.	Kodas	X	Y
1	R	6153960.49	600073.18	36	R	6153494.81	600110.03	71	R	6153406.44	600051.26	101	R	6153858.09	600079.80
2	R	6153960.48	600089.19	37	R	6153484.99	600108.48	72	R	6153411.54	600055.10	102	R	6153858.00	600080.54
3	R	6153961.74	600094.90	38	R	6153475.05	600106.48	73	R	6153424.11	600062.00	103	R	6153857.75	600081.24
4	R	6153926.13	600095.98	39	R	6153461.00	600103.13	74	R	6153448.76	600075.52	104	R	6153857.40	600081.89
5	R	6153926.29	600100.21	40	R	6153445.67	600098.71	75	R	6153455.01	600077.88	105	R	6153857.15	600082.22
6	R	6153924.94	600103.26	41	R	6153434.69	600094.83	76	R	6153471.67	600082.37	106	R	6153856.71	600082.59
7	R	6153920.40	600101.16	42	R	6153427.59	600092.05	77	R	6153486.63	600085.77	107	R	6153856.31	600082.85
8	R	6153907.76	600101.80	43	R	6153405.64	600082.19	78	R	6153495.52	600087.29	108	R	6153856.39	600082.98
9	R	6153908.12	600108.87	44	R	6153398.45	600077.67	79	R	6153510.17	600088.70	109	R	6153868.41	600082.52
10	R	6153902.13	600109.16	45	R	6153393.29	600074.42	80	R	6153522.38	600088.83	110	R	6153868.48	600082.40
11	R	6153902.31	600112.54	46	R	6153375.60	600062.56	81	R	6153540.57	600088.47	111	R	6153864.68	600080.08
12	R	6153896.50	600113.06	47	R	6153360.41	600050.17	82	R	6153554.45	600088.01	112	R	6153864.46	600079.96
13	R	6153896.54	600111.56	48	R	6153349.44	600039.66	83	R	6153566.89	600087.74	113	R	6153864.31	600079.74
14	R	6153892.63	600111.75	49	R	6153339.27	600028.65	84	R	6153603.16	600086.38	114	R	6153864.92	600079.65
15	R	6153891.93	600106.07	50	R	6153322.45	600007.93	85	R	6153633.65	600085.10	115	R	6153864.49	600076.86
16	R	6153884.90	600106.60	51	R	6153317.16	600000.08	86	R	6153659.42	600084.21	116	R	6153887.03	600076.10
17	R	6153884.96	600107.49	52	R	6153304.13	599975.03	87	R	6153693.65	600083.04	117	R	6153893.12	600075.57
18	R	6153880.66	600107.72	53	R	6153289.67	599943.95	88	R	6153698.14	600082.89	118	S	6153925.35	600102.34
19	R	6153877.66	600107.87	54	R	6153295.52	599943.59	89	R	6153699.64	600082.84	119	S	6153920.60	600100.15
20	R	6153877.56	600105.90	55	R	6153310.42	599936.97	90	R	6153707.95	600082.48	120	S	6153906.71	600100.85
21	R	6153879.02	600105.82	56	R	6153313.48	599935.83	91	R	6153712.57	600082.08	121	S	6153907.07	600107.92
22	R	6153878.84	600102.08	57	R	6153315.14	599939.39	92	R	6153744.34	600080.93	122	S	6153901.08	600108.21
23	R	6153876.47	600102.19	58	R	6153319.83	599938.28	93	R	6153773.08	600079.63	123	S	6153901.25	600111.50
24	R	6153868.95	600102.55	59	R	6153327.77	599936.34	94	R	6153828.50	600077.77	124	S	6153897.77	600111.37
25	R	6153842.26	600103.93	60	R	6153329.80	599940.32	95	R	6153831.02	600077.76	125	S	6153897.79	600110.23
26	R	6153842.27	600102.64	61	R	6153360.89	600002.49	96	R	6153847.81	600077.24	126	S	6153892.47	600110.48
27	R	6153774.00	600104.61	62	R	6153367.36	599999.70	97	R	6153850.61	600077.18	127	S	6153880.07	600106.75
28	R	6153769.34	600104.82	63	R	6153368.13	600001.17	98	R	6153856.39	600076.96	128	S	6153879.79	600101.03
29	R	6153764.90	600105.02	64	R	6153389.31	599990.58	99	R	6153857.37	600076.91	129	S	6153852.54	600102.40
30	R	6153697.58	600108.09	65	R	6153393.99	599993.72	100	R	6153857.51	600079.81	130	S	6153852.55	600103.40
31	R	6153657.49	600109.69	66	R	6153399.86	600011.94								
32	R	6153619.07	600107.38	67	R	6153400.27	600013.46								
33	R	6153519.27	600111.33	68	R	6153402.32	600023.61								
34	R	6153513.73	600111.50	69	R	6153403.33	600028.65								
35	R	6153505.76	600111.21	70	R	6153405.66	600044.29								

Žemės sklypo centro koordinatės		Darbo LitPOS laikas			
Koordinacių sistema	Koordinatės X/Y	Data			
Valstybinė LKS-1994	X=6153369.18 Y=600024.44	Prisijungta			
		Atsijungta			
Žiniaraštį sudarė:	ALINA GUTARAVIČIŪTĖ	2M-M-2699		2022-04-22	
	v. pavardė	kval. paž. nr.	parašas	data	

Ištrauka iš Lietuvos Respublikos administracinių nusižengimų kodekso:
112 straipsnis. Nuolatinių žemėnaudos riboženklų sunaikinimas arba sugadinimas
užtraukia baudą nuo septyniadešimt iki vieno šimto keturiasdešimt eurų.

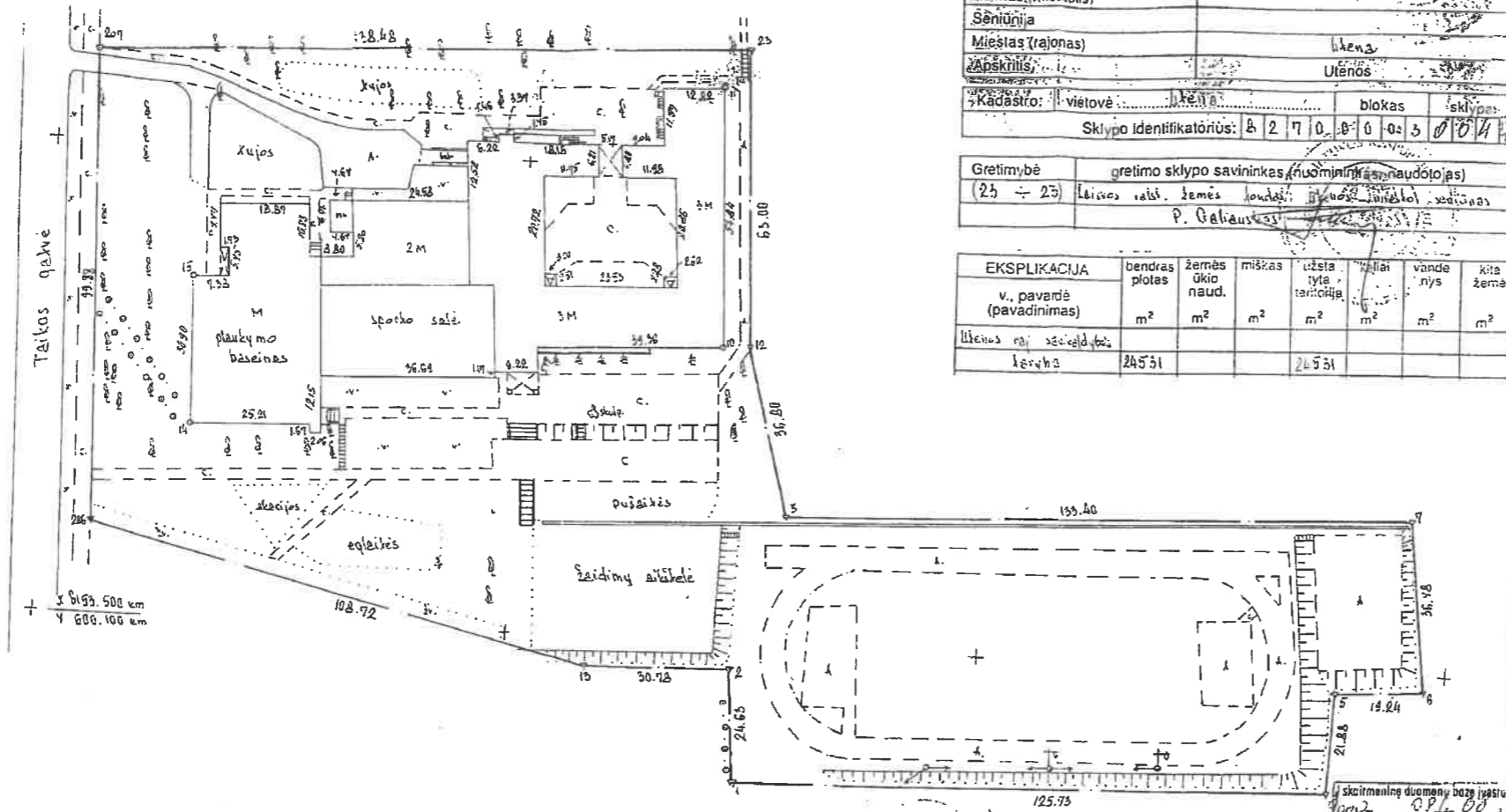


Duomenys apie teritorijas, kuriose taikomos specialiosios žemės naudojimo sąlygos

Eilės Nr.	Teritorijos, kurioje taikomos specialiosios žemės naudojimo sąlygos, kodas	Teritorijos, kurioje taikomos specialiosios žemės naudojimo sąlygos, pavadinimas	Teritorijos, kurioje taikomos specialiosios žemės naudojimo sąlygos, plotas, m ²
1	101	Elektroninių ryšių tinklų elektroninių ryšių infrastruktūros apsaugos zonos (III skyrius, vienuoliktasis skirsnis)	1254
2	102	Kelių apsaugos zonos (III skyrius, antrasis skirsnis)	1721
3	106	Elektros tinklų apsaugos zonos (III skyrius, ketvirtasis skirsnis)	3300
4	148	Šilumos perdavimo tinklų apsaugos zonos (III skyrius, dvyliktasis skirsnis)	1204
5	149	Vandens tiekimo ir nuotekų, paviršinių nuotekų tvarkymo infrastruktūros apsaugos zonos (III skyrius, dešimtas skirsnis)	14259

ZEMES SKLYPO PLANAS M 1: 1000

Sklypo plotas 24551 m²



Užsienio valstybės		
Karybė	8870507	
Užsienio valstybės pavardė	A. Puodžiūnas	

Gatvė, namo Nr.	Taikos gatvė
Kaimas, miestelis	
Sėniūnija	
Miestas (rajonas)	Utena
Apskritys	Utenos
Kadastras: vietovė	Utena
bioklas	sklypas
Sklypo identifikatorius: B 2 7 0 0 0 0 3 0 0 4 7	

Greitimbė	greitimo sklypo savininkas (nuomininkas, naudotojas)
(25 - 25)	Leivos valst. žemės naud. P. Gabiauskas

EKSPLIKACIJA	bendras plotas	žemės ūkio naud.	miškas	užstatyta teritorija	kitai vartojama	vandens telkinys	kitas žemės
v. pavardė (pavadinimas)	m ²	m ²	m ²	m ²	m ²	m ²	m ²
Utenos raj. savivaldybė							
Karybė	24551			24551			

Rajono architektas: *Aligri*
 Utenos apskrities viršininko administracijos
 Utenos rajono žemėtvarkos skyrius
 Patikrino: vyr. geodezininkas V. Survila
 Patvirtino: vedėjas A. Gurkšys

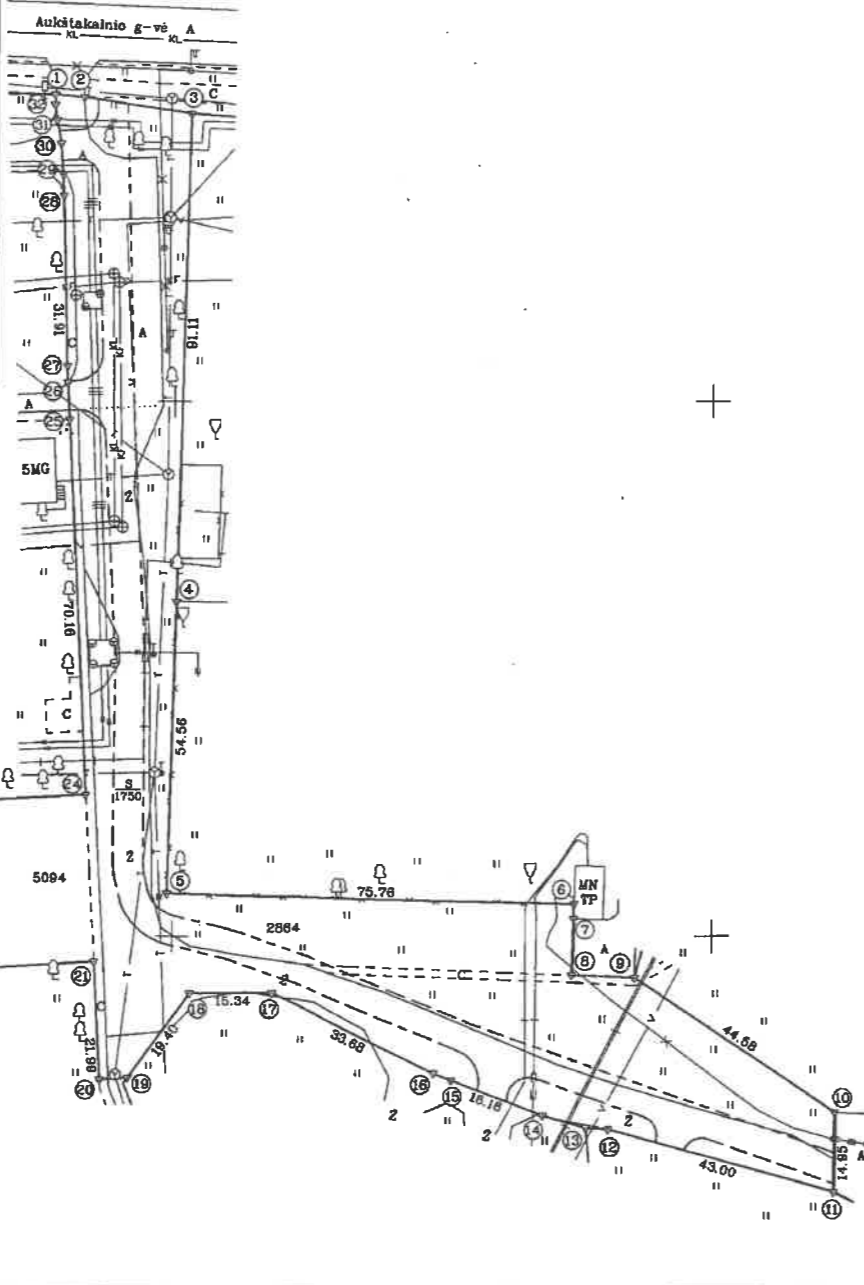
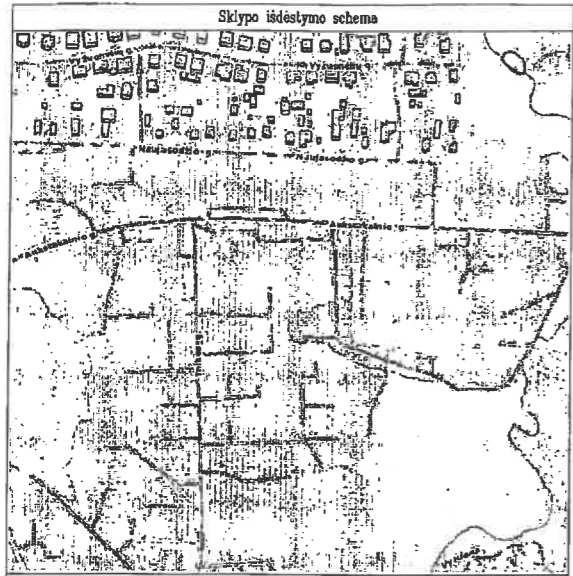
Zemės ir kitas nekilnojamojo turto kadastrinis registras valstybės įmonė Utenos filialas
SUDERINTA
 Parašas: *[Signature]*

R. Verbicko tyrinėjimo įmonė
 Licenzija Nr. 421 išduota 1996.04.24, galioja iki 2001.04.24

pareigos	v. pavardė	parašas	data
Įmonės vad.	R. Verbickas	<i>[Signature]</i>	2000.02
Vykdytojas	R. Verbickas	<i>[Signature]</i>	2000.02
Objekto Nr.	00-28		A.V.

10 - Duomenų apie statinių ir inžinerinių tinkamų sąvartnų, tvenkinių, nuodulio ar...

ŽEMĖS SKLYPO PLANAS M 1:1000
Sklypo plotas 7958 m²



Linijos nr.	Linijos ilgis m.
1-2	5.31
2-3	20.08
6-7	2.75
7-8	10.47
8-9	11.60
12-13	4.10
13-14	8.44
15-16	3.53
19-20	5.19
25-26	6.97
28-27	3.01
28-29	3.99
29-30	5.65
30-31	4.48
31-32	2.60
32-1	1.91

Gatvė, namo Nr.	Aukštakalnio g.
Miestelis	
Seniūnija	Utenos
Miestas	Utenos
Apkritis	Utenos

Kadastras: vietovė	Utenos m.	blokas	sklypas
Unikalus sklypo kodas:	8 2 7 0	0 0 0 3	0 0 5 3

Gretimybė	Gretimoms žemės sklypo kadastro Nr.	Pastabos
1-3	8270/7001:18	Aukštakalnio g.
3-9	8270/0003:39	
9-11	8270/0003:38	
11-13, 19-1		Valstybinė žemė
13-19	8270/0003:50	

Su patenkintomis vietovėje žemės sklypo ribomis, aprašytomis 2012 m. balandžio mėn. 17 d. žemės sklypo patenklinimo-parodymo akte, ir nustatytu plotu sutinku žemės savininkas (naudotojas):

Utenos rajono savivaldybės administracijos direktoriaus (pareiškis) J. Slesionis (vardu, pavardė)

SKLYPO RIBOS PATVIRTINANTIS KADASTRO ŽEMELAPYJE VI REGISTRŲ CENTRO UTENOS FILIALAS
Kadastrų specialistas ekspertas: [Signature]

Nacionalinės žemės tarnybos prie Žemės ūkio ministro Utenos skyrius
Patikrinta: [Signature] 2012-04-19
Suderino: [Signature] 2012-04-19



LICENCIJOS NR.G-875-(866)

Pareigos	Parašas	Vardas, pavardė	Data
DIREKTORIAUS PAV. VYKDYTOJAS	[Signature]	RAMŪNAS KUDŽMA TOMAS VALŪNAS	2012 04 19 2012 04 19



ŽEMĖS SKLYPO PLANAS M 1:1000

Sklypo plotas 7958 m²

Sklypo identifikatorius: 8 2 7 0 0 0 0 3 0 0 5 3

KOORDINAČIŲ ŽINIARAŠTIS

Koordinacijų sistema LKS-94						
Taško Nr.	Kodas	X	Y	Taško Nr.	Kodas	Y
1	R	6153957.25	600277.60	28	R	6153938.42
2	R	6153956.72	600282.88	29	R	6153942.41
3	R	6153953.64	600302.72	30	R	6153948.04
4	R	6153862.56	600300.48	31	R	6153952.46
5	R	6153808.02	600298.99	32	R	6153955.34
6	R	6153806.18	600374.73			
7	R	6153803.41	600374.63			
8	R	6153792.94	600374.32			
9	R	6153792.43	600385.91			
10	R	6153787.34	600422.76			
11	R	6153752.39	600422.55			
12	R	6153764.11	600381.18			
13	R	6153764.33	600377.09			
14	R	6153766.70	600388.99			
15	R	6153773.27	600352.04			
16	R	6153774.55	600348.75			
17	R	6153789.55	600318.60			
18	R	6153789.45	600303.26			
19	R	6153773.65	600292.01			
20	R	6153773.30	600286.83			
21	R	6153795.26	600285.70			
22	R	6153792.65	600239.95			
23	R	6153824.12	600237.91			
24	R	6153826.47	600284.00			
25	R	6153896.55	600280.62			
26	R	6153903.51	600280.24			
27	R	6153906.52	600280.11			

SKLYPO CENTRO KOORDINATĖS		
Koordinacijų sistema	Koordinatės X/Y	Planšeto nomenklatūra
Valstybinė LKS-1994	X=6153808 Y=600284	80/50-021
Žiniaraštį sudarė	Tommas Valūnas v. pavardė	2M-M-1349 (kvalifikacijos patvirtinimo Nr.)
		2012 04 18 data

DUOMENYS APIE ŽEMĖS NAUDOJIMO APRIBOJIMUS

Eil. Nr.	Kodas	Aprašymas sk. Nr.	Aprašymai	Žemės plotas, ha
1	I	I	Ryšių linijų apsaugos zonos	0.1121
2	VI	VI	Elektros linijų apsaugos zonos	0.0544
3	IX	IX	Dujotiekių apsaugos zonos	0.0228
4	XLVIII	XLVIII	Šilumos ir karšto vandens tiekimo tinklų apsaugos zonos	0.1931
5	XLIX	XLIX	Vandentiekio, lietaus ir fekalinės kanalizacijos tinklų ir įrenginių apsaugos zonos	0.2139

SERVITUTAS

Eil. Nr.	Kodas	Servituto rūšis	Plotas m ²
1	214	Kelio servitutas - teisė važiuoti transporto priemonėmis, teisė naudotis pėsčiųjų taku, teisė varyti galvijus (tarnaujantis daiktas)	1750

Ištrauka iš Lietuvos Administracinių teisų pažeidimų kodekso:

47 straipsnis. Pastovių žemėnaudos riboženklų sunaikinimas arba gadinimas - užtraukia baudą nuo vieno šimto iki penkių šimtų litų.

Žemės sklypo išdėstymo schema



ŽEMĖS SKLYPO PLANAS M 1:500

Sklypo plotas 1546 m²

Kadastro:	vietovė	Utenos m.	blokas	sklypas
Žemės sklypo kadastro Nr.		8 2 7 0	7 0 0 1	

Savivaldybė	Utenos r.
Seniūnija	
Gyvenamoji vietovė	Utenos m.
Gatvė, namo Nr.	

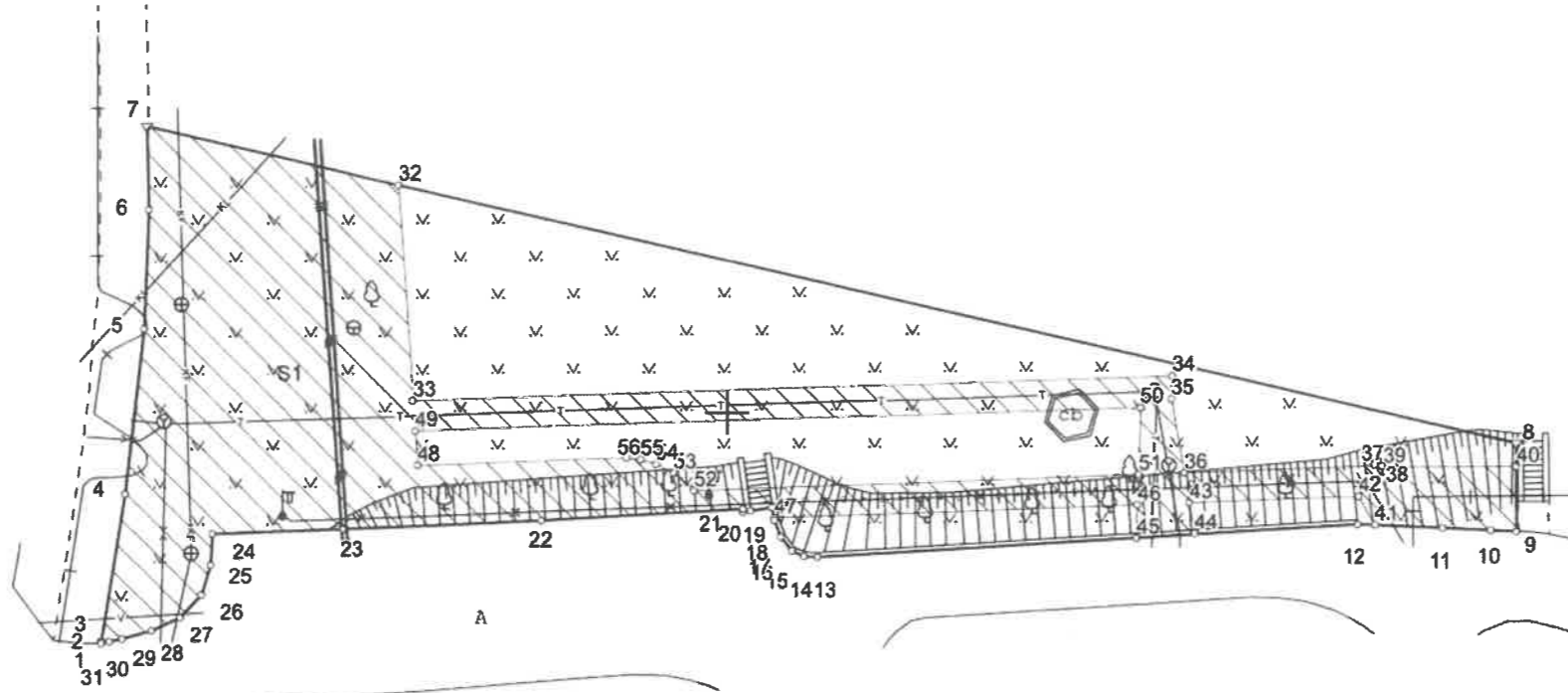
Gretimybė	Gretimo žemės sklypo kadastro Nr.	Pastabos
1-7	8270/7001: 177	
7-8	8270/0003: 47	
8-31-1		VŽF



6153500

Linijų ilgiai	
1-2	0.05
2-3	0.10
3-4	9.94
4-5	11.01
5-6	7.98
6-7	5.54
7-8	93.56
8-9	5.90
9-10	1.70
10-11	3.18
11-12	5.71
12-13	35.92
13-14	0.90
14-15	0.89
15-16	1.20
16-17	1.19
17-18	0.86
18-19	1.44
19-20	0.49
20-21	0.19
21-22	13.40
22-23	13.21
23-24	8.73
24-25	2.07
25-26	2.04
26-27	2.08
27-28	2.07
28-29	2.00
29-30	0.85
30-31	0.56
31-1	0.03

Taikos g.



6153450

600100

600150

600200

Su pagal 2024 m. balandžio mėn. 22 d. atliktą žemės sklypo ribų paženklinimą-parodymą parengtame žemės sklypo plane išbraižytomis ribomis ir apskaičiuotu žemės sklypo plotu sutinku:

I. Lietuvos Respublika

valstybinės žemės patikėjimo teisė: Utenos rajono savivaldybės administracijos direktorius

(vardas, pavardė)

Paulius Čyvas

(parašas)

(data)

R. Jogmino įmonė

Parko g. 11-35 Visaginas, i.k. 155547450
Licencija Nr. G-746-(689), išduota 2008-08-29

Pareigos	Parašas	Vardas ir pavardė	Data
Matininkas		ROMUALDAS JOGMINAS	2024-05-17

Matininko kvalifikacijos pažymėjimo Nr.: 2M-M-1446 GEO OBJEKTO KODAS: 4400-6289-7549

ŽEMĖS SKLYPO PLANAS M 1:500

Žemės sklypo plotas 1546 m²

Žemės sklypo kadastro numeris:	kodas	blokas	sklypas
	8 2 7 0 7 0 0 1		

KOORDINAČIŲ ŽINIARAŠTIS

Koordinatinių sistema: LKS-94							
Taško Nr.	Kodas	X	Y	Taško Nr.	Kodas	X	Y
1	R	6153484.84	600108.45	36	S	6153495.94	600180.30
2	R	6153484.89	600108.46	37	S	6153496.35	600193.10
3	R	6153484.99	600108.48	38	S	6153495.53	600193.59
4	R	6153494.81	600110.03	39	S	6153496.26	600193.58
5	R	6153505.76	600111.21	40	S	6153496.30	600202.43
6	R	6153513.73	600111.50	41	S	6153492.43	600193.10
7	R	6153519.27	600111.33	42	S	6153494.32	600191.99
8	R	6153497.86	600202.41	43	S	6153493.95	600180.65
9	R	6153491.96	600202.49	44	S	6153491.91	600181.00
10	R	6153492.06	600200.79	45	S	6153491.64	600177.15
11	R	6153492.23	600197.61	46	S	6153493.83	600177.22
12	R	6153492.48	600191.91	47	S	6153493.05	600153.15
13	R	6153490.44	600156.05	48	S	6153496.68	600129.48
14	R	6153490.48	600155.15	49	S	6153498.93	600129.32
15	R	6153490.85	600154.34	50	S	6153500.32	600177.43
16	R	6153491.79	600153.59	51	S	6153495.84	600177.28
17	R	6153492.91	600153.18	52	S	6153494.87	600147.82
18	R	6153493.75	600153.01	53	S	6153496.08	600146.46
19	R	6153493.53	600151.59	54	S	6153496.66	600145.28
20	R	6153493.46	600151.10	55	S	6153496.96	600144.27
21	R	6153493.65	600151.07	56	S	6153497.08	600143.33
22	R	6153492.95	600137.69				
23	R	6153492.44	600124.49				
24	R	6153492.12	600115.77				
25	R	6153490.05	600115.66				
26	R	6153488.09	600115.08				
27	R	6153486.57	600113.66				
28	R	6153485.70	600111.78				
29	R	6153485.13	600109.86				
30	R	6153484.96	600109.03				
31	R	6153484.84	600108.48				
32	S	6153515.32	600128.15				
33	S	6153500.93	600129.18				
34	S	6153502.38	600179.49				
35	S	6153500.86	600179.44				
Žemės sklypo centro koordinatės				Darbo LitPOS laikas			
Koordinatinių sistema		Koordinatės X/Y		Data	2024-04-22		
Valstybinė LKS-1994		X=6153501.14 Y=600146.22		Prisijungta	11:00		
				Atsijungta	15:00		
Žiniaraštį sudarė:		ROMUALDAS JOGMINAS		2M-M-1446		2024-05-17	
		v. pavardė		kval. paž. nr.		parašas data	

Ištrauka iš Lietuvos Respublikos administracinių nusižengimų kodekso:
112 straipsnis. Nesiėmimas priemonių, skirtų sumažintiems ar sugadintiems riboženklams atkurti, kai jų
nesiima žemės savininkai ar kiti žemės naudotojai po to, kai jie raštu buvo įspėti tai padaryti, užtraukia baudą
nuo septyniadesimt iki vieno šimto keturiasdešimt eurų.



Duomenys apie žemės sklypo servitutus

Eilės Nr.	Servituto kodas	Nekilnojamojo turto registre įrašyto ar teritorijų planavimo dokumente nustatyto servituto pavadinimas ir rūšis	Servituto plotas, m ²
1	222	Servitutas - teisė tiesti, aptarnauti, naudoti požemines, antžemines komunikacijas (tarnaujantis) (siulomas)	802.0000

Dokumentą elektroniniu parašu
pasirašė LIDIJA DULEVIČIENĖ
Data: 2024-05-29 11:33:27
Paskirtis: Žemės sklypo ribos
pažymėtos kadastro žemėlapyje.
Kadastro Nr. 8270/7001:204

