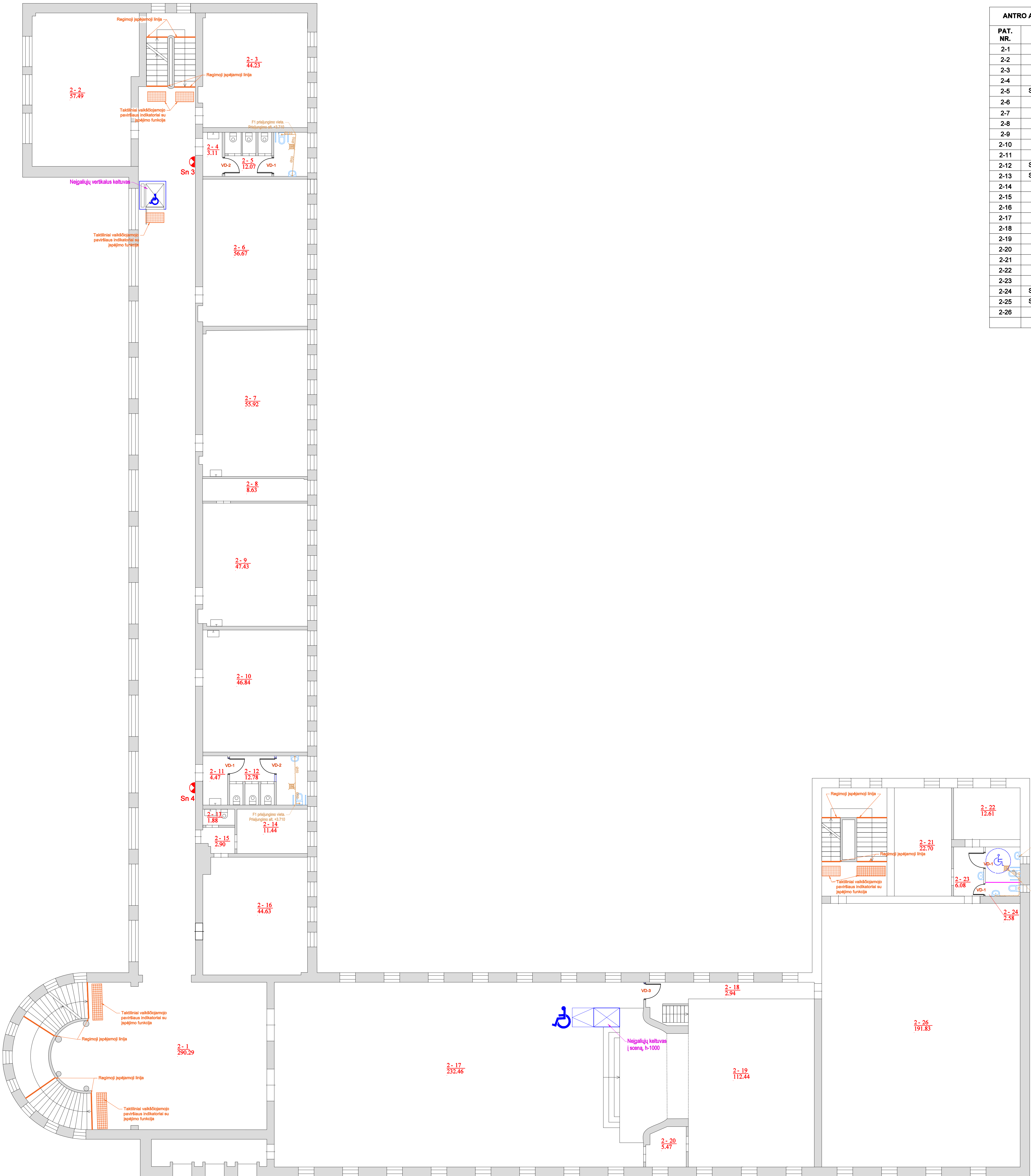


 TRADIC

1. Nuotekų tinkleliu atitūdinamos vietose darbų vykdymo metu.
2. Gulstieji nuotekų vamzdžiai klojami Ø110 su i=0,02 nuolydžiu, Ø50 su i=0,03 nuolydžiu.
3. Visi trapai su nerūdijančio plieno protežėmis ir kvapą sulaukiančiais sifonais.



ANTRO A. PATALPŲ EKSPLIKACIJA		
PAT. NR.	PAVADINIMAS	PLOTAS (m²)
2-1	Koridorius	290.29
2-2	Klasė	57.49
2-3	Klasė	44.23
2-4	Prausykla	3.11
2-5	Sanitarinis mazgas	12.07
2-6	Klasė	56.67
2-7	Klasė	55.92
2-8	Kabinetas	8.63
2-9	Kabinetas	47.43
2-10	Kabinetas	46.84
2-11	Prausykla	4.47
2-12	Sanitarinis mazgas	12.78
2-13	Sanitarinis mazgas	1.88
2-14	Kabinetas	11.44
2-15	Koridorius	2.90
2-16	Klasė	44.63
2-17	Salė	232.46
2-18	Kabinetas	2.94
2-19	Salė	112.44
2-20	Kabinetas	5.47
2-21	Kabinetas	22.70
2-22	Kabinetas	12.61
2-23	Koridorius	6.08
2-24	Sanitarinis mazgas	2.58
2-25	Sanitarinis mazgas	2.72
2-26	Sporto salė	191.83
VISO:		1292.61

PASTABOS DĖL PASTATO VERTINGŲJŲ SAVYBIŲ IŠSAUGOJIMO

Būtina išlaikyti pastato autentišką vidaus patalpų išvaizdą, apdailos elementus, medžiagiškumą ir k.t. saugomus elementus. Nenumatyti darbų galinčių sumažinti arba pažeisti pastato vertingąsias savybes, išlikusius autentiškus elementus. Remonto darbų metu būtina užtikrinti kultūros paveldo objekto pastato vertingųjų savybių, bei kitų išlikusių autentiškų vidaus interjero elementų išsaugojimą.

SUTARTINAI ŽYMEJIMAI

- ŽN IŠPĖJAMASIS PAVIRŠIUS
- KEIČIAMOS VIDAUS DURYS
- KEIČIAMOS LAUKO DURYS
- REGIMOJI IŠPĖJAMOJI LINIJA
- BUTNĖ NUJOTKYNĖ
- TRAPAS

BENDROS PASTABOS:

- Matmenys brėžiniuose pateikti milimetrais, aukščiai - metrais;
- Sutarinius žymėjimus žūrėti kartu su techninėmis specifikacijomis ir medžiagų žiniaraščiu;
- Išmatavimus, altitudas, sienų mazgus, detales, kiekius ir medžiagiškumą tikslinti statybos vietoje;
- Vadovautis gamintojų rekomendacijomis;
- Užsąkanti gaminius, jų išmatavimai turi būti tikrinami statybos vietoje bei papildomai derinami su statytoju (užsakovu), rangovu ir projekto autoriais;
- Esant projekto dokumentacijos nesutapimams kreiptis į projekto autorius, derinti su PV;

PASTABOS:

1. Nuotekų tinklų altitudas tikrinamas vietoje darbų vykdymo metu.
2. Gultieji nuotekų vamzdis klojami Ø110 su H=0.02 nuolydžiu, Ø90 su H=0.03 nuolydžiu.
3. Visi trapai su nerūdijančio plieno grotelėmis ir kvapą sušalakančias sifonas.

B		2024-10		STATYBOS DOKUMENTAI	
LAIŠKA		PILNOMU DATA		LAIŠKOS STAVYBOS IR BUDIMO PIRKIMO LIETUVIŠKAI	
PILNOMU DATA		PILNOMU DATA		PILNOMU DATA	
KVAL. DOK. NR.		UAB "Vera Vita"		Mokslų pastatų pastatų J. Basanavičiaus g. 7, Utenoje, kapitalinio remonto, siekiant padidinti pastato prieinamumą, techninis projektas	
KVAL. DOK. NR.		Klaipėda, g. 180A LT 01138 Kaunas		L. A. 000 00013, m. p. - mitybos patalpa	
PV		V. Orinaitis		DOCUMENTO PAVIRŠIUS	
PV		A. Žukas		ANTRO AUKŠTO PLANAS SU F1 TINKLAIS	
LT		Utenoje r. sav. administracija, J. A. 180732174		ETAPAS: DOCUMENTO ŽYMO	
TP		VV-026/2024-TP-VN-B.04		LAPAS: LAPY	
				4	

UAB "Relas"

NEKILNOJAMOJO DAIKTO KADASTRINI MATAVIM BYLA

Tomas: **1**

Nekilnojamojo turto objektas: **Žem s sklypas su statiniais**

Bylos Nr.:

Registro Nr.: **44/1291143 (Žem s sklypas su statiniais)**

Adresas: **Ukmerg s r. sav. Ukmerg s m. J. Basanavi iaus g.
7**

Lap skai ius: **18**



SUDERINTA

Valstybės įmonės Registrų centro Vilniaus filialas

Elektroniniu parašu pasirašė: Ona Sinkevičienė

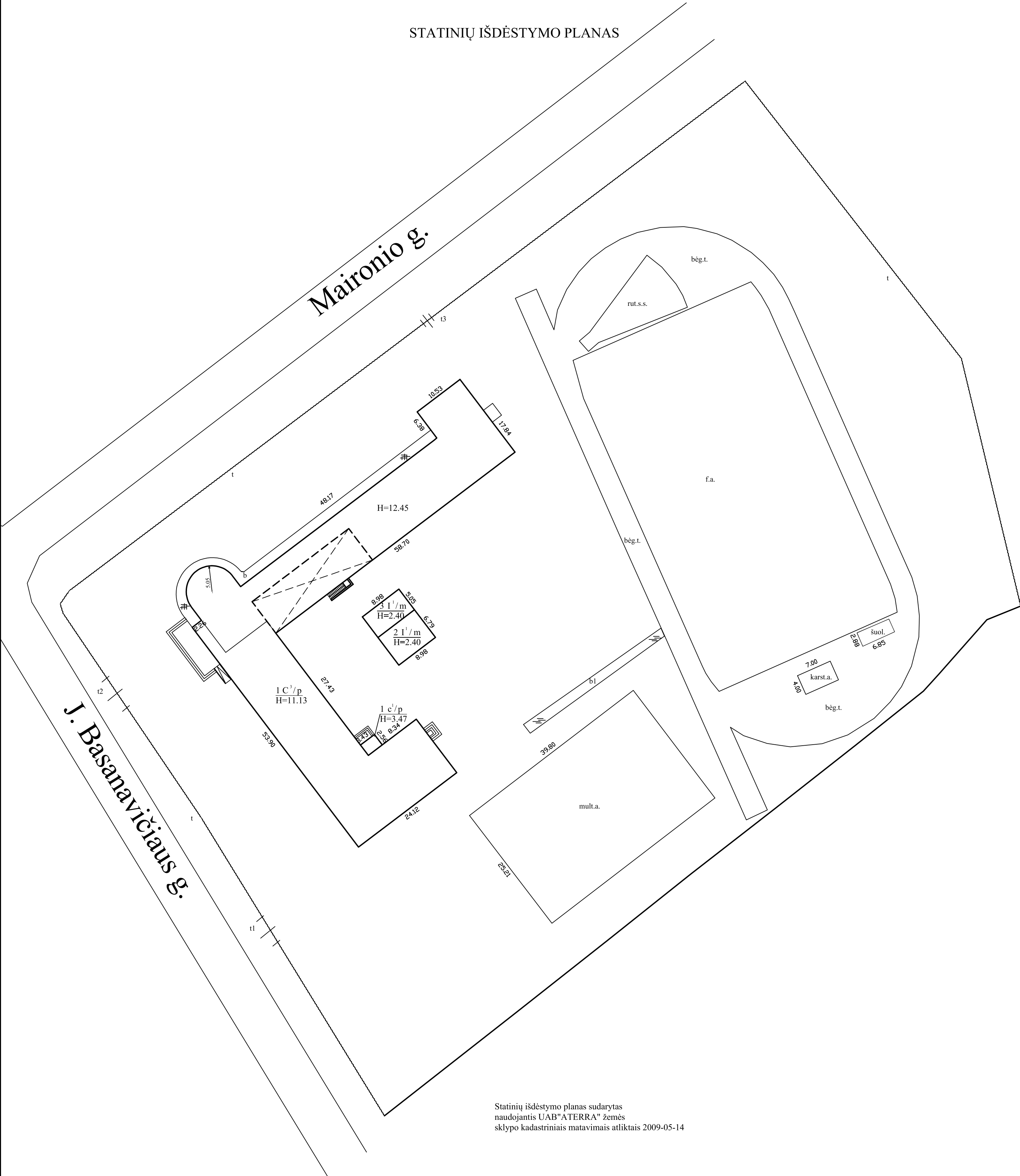
Pareigos: Vyresnioji kadastro specialistė

Laiko žyma: 2015-02-26 09:04:37



1052005718

STATINIŲ IŠDĖSTYMO PLANAS




Statinių išdėstymo planas sudarytas
naudojantis UAB"ATERRA" žemės
sklypo kadastriniais matavimais atliktais 2009-05-14

		UAB "Relas" Punsko g. 21, Marijampolė 868393095 info@relas.lt Kval. pažym. Nr.2M-M-1914, išduota 2013-08-21	
Pareigos	V., pavardė	Parašas	Data
Geodezininkas	G.Statkevičius		2015-02-23
Statinių išdėstymo planas		1:500	A.V.
Ukmergės r. sav. Ukmergės m. J. Basanavičiaus g. 7			
Sudarytas pagal 2014-10-21 kadastrinių matavimų duomenis		Pastato pažymėjimas plane 1C3p	

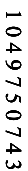
KADASTRO ŽEMĖLAPIO IŠTRAUKA

2023-11-13 15:34:17

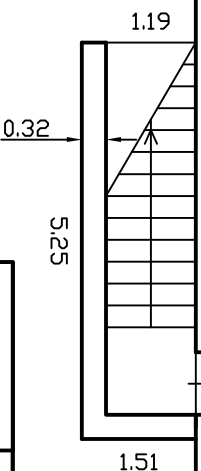
Objektas: Pastatas - Mokykla
Unikalus Nr.: 8193-8002-8012
Adresas: Ukmergės r. sav. Ukmergės m. J. Basanavičiaus g. 7
Mastelis: 1 : 1 000





0/0 Kadastro bloko numeris
0 Žemės sklypo numeris
0 Adresas
— Kadastro bloko riba
— Žemės sklypo riba



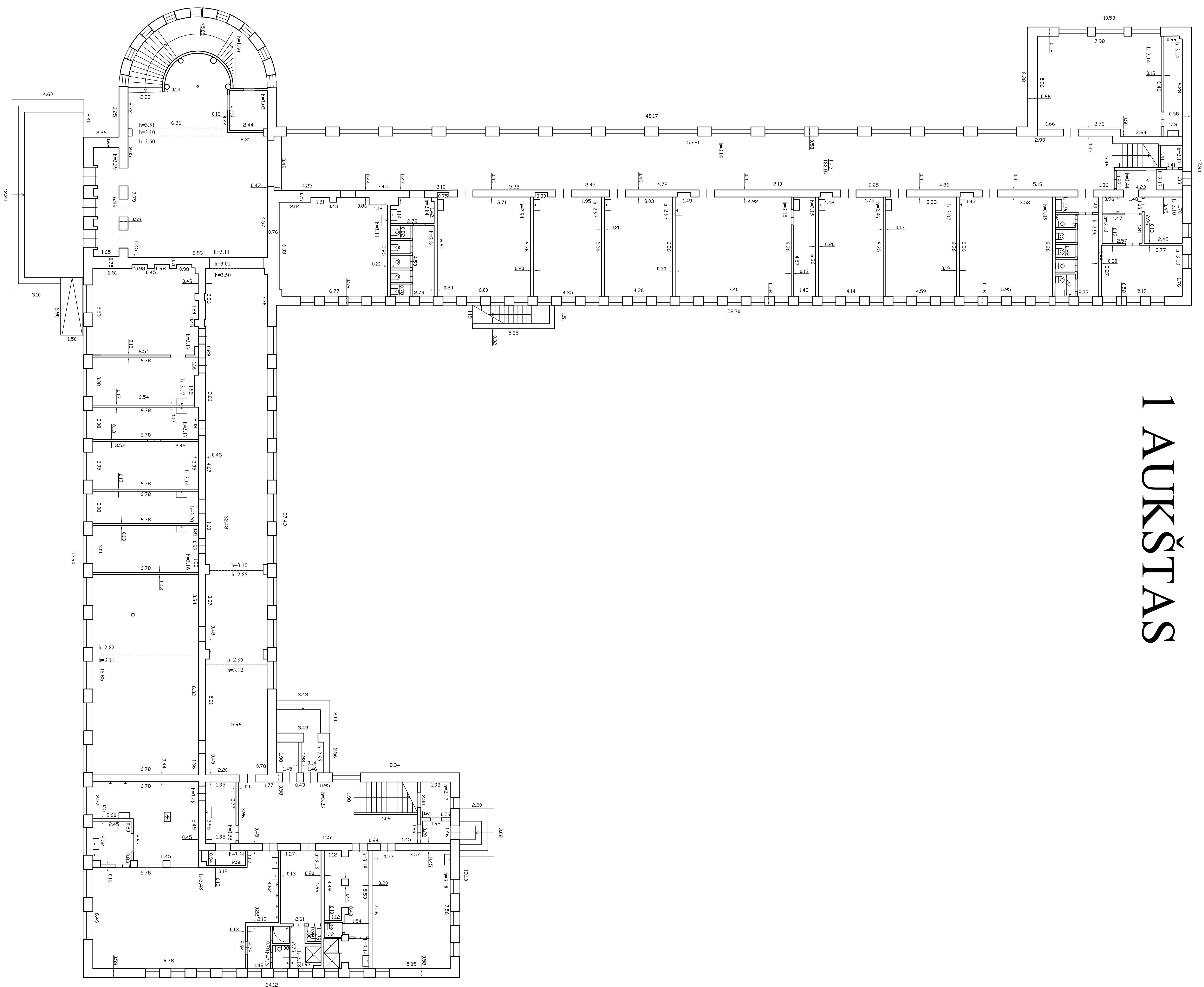
23.73

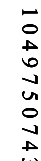


		UAB "Relas" Punsko g. 21, Marijampolė 868393095 info@relas.lt Kval. pažym. Nr.2M-M-1914, išduota 2013-08-21	
Pareigos	V., pavardė	Parašas	Data
Geodezininkas	G.Statkavičius		2014-11-13
Rūsio (pusrūsio) planas		1:100	A.V.
Ukmergės r. sav. Ukmergės m.			
J. Basanavičiaus g. 7			
Sudarytas pagal 2014-10-21	Pastato pažymėjimas		
kadastrinių matavimų duomenis	plane 1C3p		

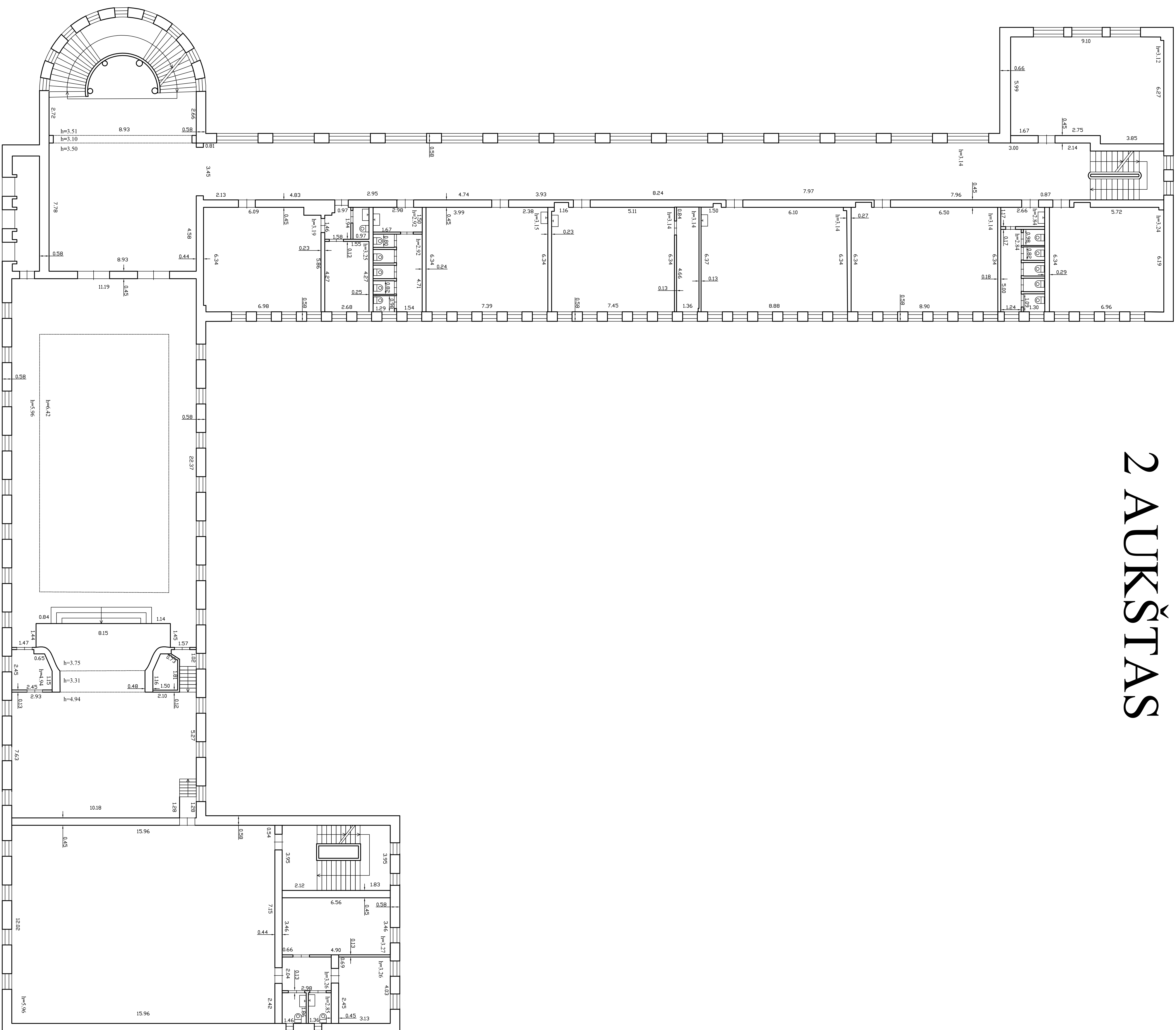


1 AUKŠTAS

[illegible]



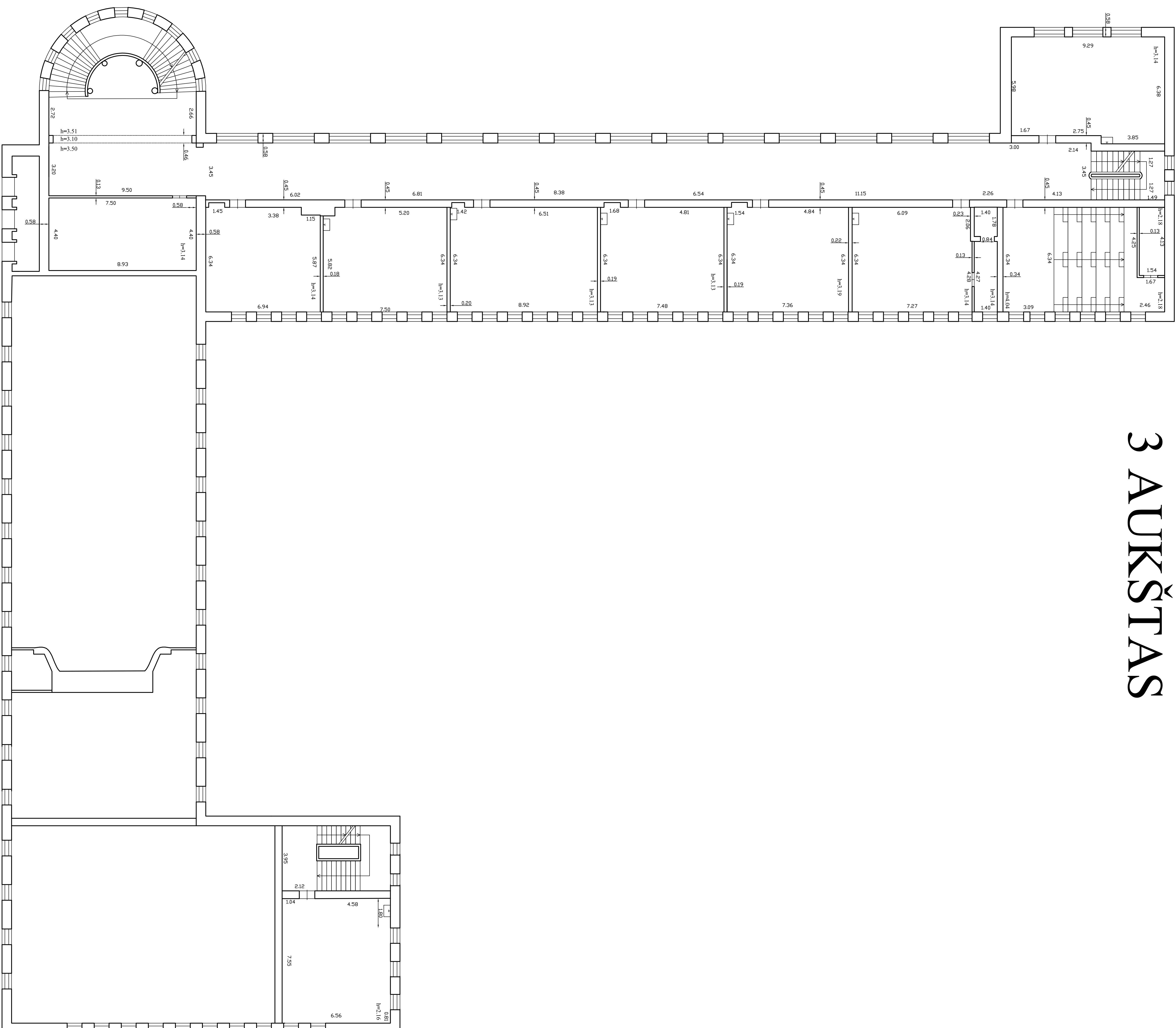
2 AUKŠTAS



PEIAS		UAB "Pebios" Pulvino 2, 1; Marjupriekis 868393091; Iškėdėnėk š. Naujoji vilniaus m. sav. seniūn. 12214, Vilnius 2017-2021 Naujoji vilniaus m. sav. seniūn. 12214, Vilnius 2017-2021	
Pratimai	V. J. Jureckas	Pratimai	Dr. D. D.
Greitavartiniai	C. S. N. 05.03.11.00		2014.11.13
Arto užduotį patvirtinti	1:100	A. V.	
Užduotį įvykdyti, svy. Užduotį įvykdyti.			
J. Išvados patvirtinti g. 1			
Sudaryti projektą 2014.10.21	Pratimai patvirtinti		
Sudaryti naujos dokumentacijos 1C-3p			



3 AUKŠTAS



PEIAS		UAB "Pebios" Pulvino 2, 1; Marjupriekis, 888393091, 446026161 Moksl. patiksl. Nr.24-04-01/14, išduotas 2017 m. 02.21
Pavardė	V. J. Jurevičienė	Tel. Nr. 868888888
Gyvenamasis	C.Š. 0803/0110	2014.11.13
Tiesioginiai palyginimai	1:100	A.Y.
Užrašai: 1. svr. Užrašymas. 2. Išbrauktas palyginimas		
Sudarytojų pavardės 2014.05.21	Pasirašę: 2014.05.21	
Sudarytojų asmenų duomenys	TC-3p	

Pagrindinio pastato, jo dalių ir priestatų kadastro duomenys

Adresas Ukmergės r. sav. Ukmergės m. J. Basanavičiaus g. 7

Unikalus Nr. 8193-8002-8012

Viso pastato			
Bendras plotas: kv. m	3500,57	Baigtumo procentas: %	100
Tūris: kub. m	18222	Koordinatė X:	6124582,86
Užstatytas plotas: kv. m	1731	Koordinatė Y:	548987,57
Plotas bruto: kv. m	5077	Statinio kategorija:	Ypatingas
Daikto būklė:			

Kadastro duomenys	Pagrindinis pastatas	R sys (pusr sis)	Pastog s patalpos
Duomenys užfiksuoti	2014-10-21	X	X
Žymėjimas	1C3p	R	
Paskirtis	Mokslo	X	X
Pavadinimas	Mokykla	X	X
Statybos pradžios metai:			
Statybos pabaigos metai:	1938	1938	
Rekonstravimo pradžios metai:			
Rekonstravimo pabaigos metai:			
Kap. remonto pradžios metai:			
Kap. remonto pabaigos metai:			
Modernizavimo pradžios metai:			
Modernizavimo pabaigos metai:			
Papr. remonto pradžios metai:	2008	2008	
Papr. remonto pabaigos metai:	2014	2014	
Baigtumo procentas: %	100	100	
Aukšt skai ius:	3		
T ris: kub. m	17699	495	
Bendras plotas: kv. m	3356,37	138,45	
Pamatai:	Akmenbetonis		
Sienos:	Plytos	Plytos	
Perdanga:	Gelžbetonis	Gelžbetonis	
Stogo konstrukcija:	Šlaitinis		
Stogo danga:	Metalas		
Išor s apdaila:	Tinkas, dažai		
Pertvaros:	Plytos	Plytos	
Grindys:	Polivinilchloridas	Keramin s plytel s	
Langai:	Plastikiniai	N ra	
Durys:	Metalin s	Metalin s	
Vidaus apdaila:	Tinkas	Tinkas	
Šildymas:	Centrinis šildym.iš centr.sist		
Vandentiekis:	Komunalinis vandentiekis		
Nuotek šalinimas:	Komunalinis nuotek šalinimas		
Dujos:	N ra		

25-Vas-2015 18:35:31



* 1 0 5 2 0 0 4 6 4 3 *

Lapas 1 iš 2

Kadastru duomenys	Pagrindinis pastatas	Rsys (pusr sis)	Pastog s patalpos
Karštas vanduo:	Yra		
Elektra:	Yra		
Virykl :	Elektrin		
Vonios kambarys:	Yra		
V dinimas ir kondicionavimas:	V dinimas		

Parengė Geodezininkas-inžinierius Giedrius Statkevičius

A.V.



Pagrindinio pastato, jo dalių ir priestatų kadastro duomenys

Kadastro duomenys	Priestatas	Priestatas	Priestatas
Duomenys užfiksuoti	2014-10-21		
Žymėjimas	1c1p		
Pavadinimas	Priestatas		
Statybos pradžios metai:			
Statybos pabaigos metai:	1938		
Rekonstravimo pradžios metai:			
Rekonstravimo pabaigos metai:			
Kap. remonto pradžios metai:			
Kap. remonto pabaigos metai:			
Modernizavimo pradžios metai:			
Modernizavimo pabaigos metai:			
Papr. remonto pradžios metai:	2008		
Papr. remonto pabaigos metai:	2014		
Baigtumo procentas: %	100		
Aukštis skaičius:	1		
Tūris: kub. m	28		
Bendras plotas: kv. m	5,75		
Užstatytas plotas: kv. m	9		
Pamatai:	Akmenbetonis		
Sienos:	Plytos		
Perdanga:	Medis		
Stogo konstrukcija:	Šlaitinis		
Stogo danga:	Metalas		
Išorės apdaila:	Tinkas, dažai		
Pertvaros:	Gipso kartonas		
Grindys:	Keraminės plytelės		
Langai:	Alumina		
Durys:	Metalinės		
Vidaus apdaila:	Tinkas		



Statinio nuotraukos

Adresas Ukmergės r. sav. Ukmergės m. J. Basanavičiaus g. 7

Pavadinimas Mokykla

Unikalus Nr. 8193-8002-8012

Žymėjimas 1C3p

Paskirtis Mokslo

Matavimo data 2014-10-21





Parengė Geodezininkas-inžinierius Giedrius Statkevičius

A.V.



Pagrindinio pastato, jo dalių ir priestatų įkainojimas (perkainojimas)

Adresas Ukmergės r. sav. Ukmergės m. J. Basanavičiaus g. 7

Unikalus Nr. 8193-8002-8012

Vertės nustatymo data	Į(P)	Žymėjimas	Pavadinimas	Kasmetinis vertės mažinimo koeficientas	Matavimo vienetas	Kiekis	Kainynas ir lentelė	Vieneto statybos vertė po indeksavimo, Eur	Atkūrimo kaštai (statybinė vertė), Eur	Nusidėvėjimas %	Atkuriamoji vertė, Eur	Vietovės pataisos koeficientas	Vidutinė rinkos vertė, Eur
1	2	3	4	5	6	7	8	9	10	11	12	13	14
2015-02-23		1C3p	Mokykla	0.8	kub. m	18222		120	2187000	31	1509000		225000
	P	1C3p	Mokykla	0.8	kub. m	17699	NTK2015-2.13.9	120,19		31			
	P	R	Rūsys	0.8	kub. m	495	NTK2015-2.13.9	114,18		29			
	P	1c1p	Priestatas	0.8	kub. m	28	NTK2015-2.13.9	114,18		35			

Parengė Geodezininkas-inžinierius Giedrius Statkevičius

A.V.



Pagrindinio pastato vidaus plotų eksplikacija

3 FORMA

Adresas Ukmergės r. sav. Ukmergės m. J. Basanavičiaus g. 7

Unikalus Nr. 8193-8002-8012

Žymėjimas 1C3p

Paskirtis Mokslo

Matavimo data 2014-10-21

Pavadinimas Mokykla

Aukšto Nr.	Patalpos pažymėjimas plane		Patalpų pavadinimas	Bendras plotas m ²	Gyvenamosios paskirties patalpų							Negyvenamosios paskirties patalpų	
	1 simbolis	2 simbolis			Naudingas plotas m ²	Iš to skaičiaus			Pagalbinis nenaudingas plotas m ²	Rūšių (pusrūšių) plotas m ²	Garažų plotas m ²	Pagrindinis plotas m ²	Pagalbinis plotas m ²
						Gyvenamas plotas m ²	Verslo plotas m ²	Pagalbinis naudingas plotas m ²					
1	2	3	4	5	6	7	8	9	10	11	12	13	14
R	R	1	Rūsys	41,20									41,20
R	R	2	Rūsys	51,65									51,65
R	R	3	Rūsys	19,59									19,59
R	R	4	Rūsys	9,36									9,36
R	R	5	Rūsys	16,65									16,65
Iš viso rūsyje (5 patalpos)				138,45									138,45
1	1	1	Koridorius	10,75								10,75	
1	1	2	Koridorius	96,13								96,13	
1	1	3	Rūbinė	5,81								5,81	
1	1	4	Kabinetas	5,97								5,97	
1	1	5	Koridorius	188,07								188,07	



* 1 0 5 2 0 0 4 6 4 5 *

1	2	3	4	5	6	7	8	9	10	11	12	13	14
1	1	6	Klasė	48,88								48,88	
1	1	7	Kabinetas	7,59								7,59	
1	1	8	Sandėliavimo patalpa	1,99								1,99	
1	1	9	Koridorius	4,63								4,63	
1	1	10	Kabinetas	7,25								7,25	
1	1	11	Kabinetas	16,97								16,97	
1	1	12	Koridorius	4,65								4,65	
1	1	13	Sandėliavimo patalpa	0,99								0,99	
1	1	14	Koridorius	1,52								1,52	
1	1	15	Prausykla	2,78									2,78
1	1	16	Sanitarinė patalpa	13,09									13,09
1	1	17	klasė	38,03								38,03	
1	1	18	klasė	29,19								29,19	
1	1	19	klasė	26,53								26,53	
1	1	20	Kabinetas	9,09								9,09	
1	1	21	klasė	47,33								47,33	
1	1	22	klasė	27,73								27,73	
1	1	23	klasė	27,90								27,90	
1	1	24	klasė	38,38								38,38	
1	1	25	Prausykla	4,31									4,31
1	1	26	Sanitarinis mazgas	11,45									11,45
1	1	27	klasė	42,62								42,62	
1	1	28	Koridorius	130,33								130,33	



1	2	3	4	5	6	7	8	9	10	11	12	13	14
1	1	29	Sandėliavimo patalpa	2,86								2,86	
1	1	30	Koridorius	2,89								2,89	
1	1	31	Koridorius	37,11								37,11	
1	1	32	Kabinetas	4,41								4,41	
1	1	33	Koridorius	2,80								2,80	
1	1	34	klasė	38,18								38,18	
1	1	35	Persirengimo patalpa	13,81								13,81	
1	1	36	Sanitarinis mazgas	5,35									5,35
1	1	37	Sanitarinis mazgas	1,16									1,16
1	1	38	Persirengimo patalpa	12,24								12,24	
1	1	39	Sanitarinis mazgas	0,90									0,90
1	1	40	Sanitarinis mazgas	4,01									4,01
1	1	41	Sanitarinis mazgas	1,20									1,20
1	1	42	Sanitarinis mazgas	1,60									1,60
1	1	43	Personalo rūbinė	4,03								4,03	
1	1	44	Pagalbinė patalpa	7,72								7,72	
1	1	45	Sandėlis	2,57								2,57	
1	1	46	Valgykla	73,14								73,14	
1	1	47	Virtuvė	6,73								6,73	
1	1	48	Virtuvė	28,00								28,00	
1	1	49	Rūbinė	87,10								87,10	
1	1	50	Kabinetas	20,41								20,41	
1	1	51	Kabinetas	14,09								14,09	



1	2	3	4	5	6	7	8	9	10	11	12	13	14
1	1	52	Kabinetas	20,68								20,68	
1	1	53	Kabinetas	14,10								14,10	
1	1	54	Kabinetas	20,43								20,43	
1	1	55	Kabinetas	37,98								37,98	
Iš viso pirmame aukšte (55 patalpos)				1315,46								1269,61	45,85
2	2	1	Koridorius	290,29								290,29	
2	2	2	klasė	57,49								57,49	
2	2	3	klasė	44,23								44,23	
2	2	4	Prausykla	3,11									3,11
2	2	5	Sanitarinis mazgas	12,07									12,07
2	2	6	klasė	56,67								56,67	
2	2	7	klasė	55,92								55,92	
2	2	8	Kabinetas	8,63								8,63	
2	2	9	Kabinetas	47,43								47,43	
2	2	10	Kabinetas	46,84								46,84	
2	2	11	Prausykla	4,47									4,47
2	2	12	Sanitarinis mazgas	12,78									12,78
2	2	13	Sanitarinis mazgas	1,88									1,88
2	2	14	Kabinetas	11,44								11,44	
2	2	15	Koridorius	2,90								2,90	
2	2	16	klasė	44,63								44,63	
2	2	17	Salė	232,46								232,46	
2	2	18	Kabinetas	2,94								2,94	



1	2	3	4	5	6	7	8	9	10	11	12	13	14
2	2	19	Salė	112,44								112,44	
2	2	20	Kabinetas	5,47								5,47	
2	2	21	Kabinetas	22,70								22,70	
2	2	22	Kabinetas	12,61								12,61	
2	2	23	Koridorius	6,08								6,08	
2	2	24	Sanitarinis mazgas	2,58									2,58
2	2	25	Sanitarinis mazgas	2,72									2,72
2	2	26	Sporto salė	191,83								191,83	
Iš viso antrame aukšte (26 patalpos)				1292,61								1253,00	39,61
3	3	1	Koridorius	249,36								249,36	
3	3	2	klasė	57,49								57,49	
3	3	3	Kabinetas	6,36								6,36	
3	3	4	klasė	55,02								55,02	
3	3	5	Kabinetas	8,72								8,72	
3	3	6	klasė	45,88								45,88	
3	3	7	klasė	46,95								46,95	
3	3	8	klasė	47,71								47,71	
3	3	9	klasė	56,78								56,78	
3	3	10	klasė	47,18								47,18	
3	3	11	klasė	43,73								43,73	
3	3	12	klasė	39,29								39,29	
3	3	13	klasė	49,58								49,58	
Iš viso trečiame aukšte (13 patalpos)				754,05								754,05	



Iš viso (99 patalpos)	3500,57								3276,66	223,91
-------------------------	---------	--	--	--	--	--	--	--	---------	--------

Parengė Geodezininkas-inžinierius Giedrius Statkevičius

A.V.

NEKILNOJAMOJO TURTO REGISTRO DUOMENŲ BAZĖS IŠRAŠAS

2023-10-03 15:52:56

1. Nekilnojamojo turto registre įregistruotas turtas:
 Registro Nr.: **44/1291143**
 Registro tipas: **Žemės sklypas su statiniais**
 Sudarymo data: **2009-04-17**
 Adresas: **Ukmergė, J. Basanavičiaus g. 7**
2. Nekilnojamieji daiktai:

2.1.

Žemės sklypas

 Unikalus daikto numeris: **4400-1845-7004**
 Žemės sklypo kadastro numeris ir kadastro vietovės pavadinimas: **8170/0008:454 Ukmergės m. k.v.**
 Daikto pagrindinė naudojimo paskirtis: **Kita**
 Žemės sklypo naudojimo būdas: **Visuomeninės paskirties teritorijos**
 Žemės sklypo plotas: **1.9853 ha**
 Užstatyta teritorija: **1.9853 ha**
 Žemės ūkio naudmenų našumo balas: **38.0**
 Matavimų tipas: **Žemės sklypas suformuotas atliekant kadastrinius matavimus**
 Vidutinė rinkos vertė: **286421 Eur**
 Vidutinės rinkos vertės nustatymo data: **2009-04-09**
 Kadastro duomenų nustatymo data: **2009-02-12**

2.2.

Pastatas - Mokykla

 Unikalus daikto numeris: **8193-8002-8012**
 Daikto pagrindinė naudojimo paskirtis: **Mokslo**
 Žymėjimas plane: **1C3p**
 Statybos pabaigos metai: **1938**
 Papr. remonto pradžios metai: **2008**
 Papr. remonto pabaigos metai: **2014**
 Statinio kategorija: **Ypatingasis**
 Baigtumo procentas: **100 %**
 Šildymas: **Centrinis šildymas iš centralizuotų sistemų**
 Vandentiekis: **Komunalinis vandentiekis**
 Nuotekų šalinimas: **Komunalinis nuotekų šalinimas**
 Dujos: **Nėra**
 Sienos: **Plytos**
 Stogo danga: **Metalas**
 Aukštų skaičius: **3**
 Bendras plotas: **3500.57 kv. m**
 Pagrindinis plotas: **3276.66 kv. m**
 Tūris: **18222 kub. m**
 Užstatytas plotas: **1731.00 kv. m**
 Koordinatė X: **6124582.86**
 Koordinatė Y: **548987.57**
 Atkūrimo sąnaudos (statybos vertė): **2187000 Eur**
 Fizinio nusidėvėjimo procentas: **31 %**
 Atkuriamoji vertė: **1509000 Eur**
 Atkūrimo sąnaudų (statybos vertės) ir atkuriamosios vertės nustatymo data: **2015-02-23**
 Vidutinė rinkos vertė: **225000 Eur**
 Vidutinės rinkos vertės nustatymo būdas: **Masinis vertinimas**
 Vidutinės rinkos vertės nustatymo data: **2015-02-23**
 Kadastro duomenų nustatymo data: **2014-10-21**
 Pastato (jo dalies) energinio naudingumo klasė: **C**
 Skaičiuojamosios šiluminės energijos sąnaudos pastatui (jo daliai) šildyti: **0.00 kWh/m2/m.**

2.3.

Priklausinys: Kiti inžineriniai statiniai - Asfaltbetonio danga

 Priklausanti dalis: **1/1 priklauso pastatui Nr. 8193-8002-8012, aprašytam p. 2.2.**
 Unikalus daikto numeris: **4400-2237-0770**
 Daikto pagrindinė naudojimo paskirtis: **Kiti inžineriniai statiniai**
 Žymėjimas plane: **b1**
 Statybos pradžios metai: **2010**
 Statybos pabaigos metai: **2011**
 Baigtumo procentas: **100 %**
 Atkūrimo sąnaudos (statybos vertė): **1590 Eur**
 Fizinio nusidėvėjimo procentas: **0 %**
 Atkuriamoji vertė: **1590 Eur**
 Atkūrimo sąnaudų (statybos vertės) ir atkuriamosios vertės nustatymo data: **2011-07-20**
 Vidutinė rinkos vertė: **286 Eur**
 Vidutinės rinkos vertės nustatymo būdas: **Atkuriamoji vertė**
 Vidutinės rinkos vertės nustatymo data: **2011-07-20**
 Kadastro duomenų nustatymo data: **2011-07-20**

2.4.

Priklausinys: Kiti inžineriniai statiniai - Futbolo aikštė

 Priklausanti dalis: **1/1 priklauso pastatui Nr. 8193-8002-8012, aprašytam p. 2.2.**
 Unikalus daikto numeris: **4400-2195-0032**
 Daikto pagrindinė naudojimo paskirtis: **Sporto**
 Žymėjimas plane: **f.a.**
 Statybos pradžios metai: **2010**
 Statybos pabaigos metai: **2011**
 Baigtumo procentas: **100 %**
 Atkūrimo sąnaudos (statybos vertė): **214898 Eur**
 Fizinio nusidėvėjimo procentas: **0 %**
 Atkuriamoji vertė: **214898 Eur**

Atkūrimo sąnaudų (statybos vertės) ir atkuriamosios vertės
nustatymo data: **2011-07-20**

Vidutinė rinkos vertė: **98760 Eur**
Vidutinės rinkos vertės nustatymo būdas: **Atkuriamoji vertė**
Vidutinės rinkos vertės nustatymo data: **2011-07-20**
Kadastro duomenų nustatymo data: **2011-07-20**

2.5. Priklausinys: **Kiti inžineriniai statiniai - Šuoliaduobė**
Priklausanti dalis: **1/1 priklauso pastatui Nr. 8193-8002-8012, aprašytam p. 2.2.**
Unikalus daikto numeris: **4400-2237-0847**
Daikto pagrindinė naudojimo paskirtis: **Sporto**
Žymėjimas plane: **šuo.**
Statybos pradžios metai: **2010**
Statybos pabaigos metai: **2011**
Baigtumo procentas: **100 %**
Atkūrimo sąnaudos (statybos vertė): **394 Eur**
Fizinio nusidėvėjimo procentas: **0 %**
Atkuriamoji vertė: **394 Eur**
Atkūrimo sąnaudų (statybos vertės) ir atkuriamosios vertės
nustatymo data: **2011-07-20**
Vidutinė rinkos vertė: **181 Eur**
Vidutinės rinkos vertės nustatymo būdas: **Atkuriamoji vertė**
Vidutinės rinkos vertės nustatymo data: **2011-07-20**
Kadastro duomenų nustatymo data: **2011-07-20**

2.6. Priklausinys: **Kiti inžineriniai statiniai - Bėgimo takas ir sektoriai**
Priklausanti dalis: **1/1 priklauso pastatui Nr. 8193-8002-8012, aprašytam p. 2.2.**
Unikalus daikto numeris: **4400-2195-0043**
Daikto pagrindinė naudojimo paskirtis: **Sporto**
Žymėjimas plane: **bėg.t.**
Statybos pradžios metai: **2010**
Statybos pabaigos metai: **2011**
Baigtumo procentas: **100 %**
Atkūrimo sąnaudos (statybos vertė): **137859 Eur**
Fizinio nusidėvėjimo procentas: **0 %**
Atkuriamoji vertė: **137859 Eur**
Atkūrimo sąnaudų (statybos vertės) ir atkuriamosios vertės
nustatymo data: **2011-07-20**
Vidutinė rinkos vertė: **63427 Eur**
Vidutinės rinkos vertės nustatymo būdas: **Atkuriamoji vertė**
Vidutinės rinkos vertės nustatymo data: **2011-07-20**
Kadastro duomenų nustatymo data: **2011-07-20**

2.7. Priklausinys: **Kiti inžineriniai statiniai - Karstyklių aikštelė**
Priklausanti dalis: **1/1 priklauso pastatui Nr. 8193-8002-8012, aprašytam p. 2.2.**
Unikalus daikto numeris: **4400-2237-0869**
Daikto pagrindinė naudojimo paskirtis: **Sporto**
Žymėjimas plane: **karst. a.**
Statybos pradžios metai: **2010**
Statybos pabaigos metai: **2011**
Baigtumo procentas: **100 %**
Atkūrimo sąnaudos (statybos vertė): **1775 Eur**
Fizinio nusidėvėjimo procentas: **0 %**
Atkuriamoji vertė: **1775 Eur**
Atkūrimo sąnaudų (statybos vertės) ir atkuriamosios vertės
nustatymo data: **2011-07-20**
Vidutinė rinkos vertė: **817 Eur**
Vidutinės rinkos vertės nustatymo būdas: **Atkuriamoji vertė**
Vidutinės rinkos vertės nustatymo data: **2011-07-20**
Kadastro duomenų nustatymo data: **2011-07-20**

2.8. Priklausinys: **Kiti inžineriniai statiniai - Rutulio stūmimo sektorius**
Priklausanti dalis: **1/1 priklauso pastatui Nr. 8193-8002-8012, aprašytam p. 2.2.**
Unikalus daikto numeris: **4400-2237-0903**
Daikto pagrindinė naudojimo paskirtis: **Sporto**
Žymėjimas plane: **Rut. s. s.**
Statybos pradžios metai: **2010**
Statybos pabaigos metai: **2011**
Baigtumo procentas: **100 %**
Atkūrimo sąnaudos (statybos vertė): **3881 Eur**
Fizinio nusidėvėjimo procentas: **0 %**
Atkuriamoji vertė: **3881 Eur**
Atkūrimo sąnaudų (statybos vertės) ir atkuriamosios vertės
nustatymo data: **2011-07-20**
Vidutinė rinkos vertė: **1787 Eur**
Vidutinės rinkos vertės nustatymo būdas: **Atkuriamoji vertė**
Vidutinės rinkos vertės nustatymo data: **2011-07-20**
Kadastro duomenų nustatymo data: **2011-07-20**

2.9. Priklausinys: **Kiti inžineriniai statiniai - Šaligatvis**
Priklausanti dalis: **1/1 priklauso pastatui Nr. 8193-8002-8012, aprašytam p. 2.2.**
Unikalus daikto numeris: **4400-2194-9966**
Daikto pagrindinė naudojimo paskirtis: **Kiti inžineriniai statiniai (kiemo įrenginiai)**
Žymėjimas plane: **b**
Statusas: **Suformuotas padalijus daiktą**
Daikto istorinė kilmė: **Gautas padalijus daiktą, unikalus daikto numeris 8193-8002-8041**
Statybos pradžios metai: **1938**
Statybos pabaigos metai: **1938**
Baigtumo procentas: **100 %**
Atkūrimo sąnaudos (statybos vertė): **5300 Eur**
Fizinio nusidėvėjimo procentas: **75 %**
Atkuriamoji vertė: **1326 Eur**
Atkūrimo sąnaudų (statybos vertės) ir atkuriamosios vertės
nustatymo data: **2011-07-20**
Vidutinė rinkos vertė: **239 Eur**
Vidutinės rinkos vertės nustatymo būdas: **Atkuriamoji vertė**
Vidutinės rinkos vertės nustatymo data: **2011-07-20**

Kadastro duomenų nustatymo data: **2011-07-20**

2.10.

Priklausinys: **Kiti inžineriniai statiniai - Tvora**Priklausanti dalis: **1/1 priklauso pastatui Nr. 8193-8002-8012, aprašytam p. 2.2.**Unikalus daikto numeris: **4400-2194-9999**Daikto pagrindinė naudojimo paskirtis: **Kiti inžineriniai statiniai (kiemo įrenginiai)**Žymėjimas plane: **t**Statusas: **Suformuotas padalijus daiktą**Daikto istorinė kilmė: **Gautas padalijus daiktą, unikalus daikto numeris 8193-8002-8041**Statybos pradžios metai: **1938**Statybos pabaigos metai: **1938**Baigtumo procentas: **100 %**Atkūrimo sąnaudos (statybos vertė): **25921 Eur**Fizinio nusidėvėjimo procentas: **75 %**Atkuriamoji vertė: **6487 Eur**

Atkūrimo sąnaudų (statybos vertės) ir atkuriamosios vertės

nustatymo data: **2011-07-20**Vidutinė rinkos vertė: **1167 Eur**Vidutinės rinkos vertės nustatymo būdas: **Atkuriamoji vertė**Vidutinės rinkos vertės nustatymo data: **2011-07-20**Kadastro duomenų nustatymo data: **2011-07-20**

2.11.

Priklausinys: **Kiti inžineriniai statiniai - Multifunkcinė aikštelė**Priklausanti dalis: **1/1 priklauso pastatui Nr. 8193-8002-8012, aprašytam p. 2.2.**Unikalus daikto numeris: **4400-2194-9977**Daikto pagrindinė naudojimo paskirtis: **Sporto**Žymėjimas plane: **mult.a.**Statusas: **Suformuotas padalijus daiktą**Daikto istorinė kilmė: **Gautas padalijus daiktą, unikalus daikto numeris 8193-8002-8041**Statybos pradžios metai: **1972**Statybos pabaigos metai: **1972**Rekonstravimo pradžios metai: **2010**Rekonstravimo pabaigos metai: **2011**Baigtumo procentas: **100 %**Atkūrimo sąnaudos (statybos vertė): **62848 Eur**Fizinio nusidėvėjimo procentas: **10 %**Atkuriamoji vertė: **56476 Eur**

Atkūrimo sąnaudų (statybos vertės) ir atkuriamosios vertės

nustatymo data: **2011-07-20**Vidutinė rinkos vertė: **26008 Eur**Vidutinės rinkos vertės nustatymo būdas: **Atkuriamoji vertė**Vidutinės rinkos vertės nustatymo data: **2011-07-20**Kadastro duomenų nustatymo data: **2011-07-20****3. Daikto priklausiniai iš kito registro: įrašų nėra****4. Nuosavybė:**

4.1.

Nuosavybės teisė

Savininkas: **UKMERGĖS RAJONO SAVIVALDYBĖ, a.k. 111107563**Daiktas: **pastatas Nr. 8193-8002-8012, aprašytas p. 2.2.**Įregistravimo pagrindas: **1995-06-12 Savivaldybės mero potvarkis Nr. 77-p****2015-03-05 Deklaracija apie statybos užbaigimą Nr. 5**Įrašas galioja: **Nuo 2015-03-19**

4.2.

Nuosavybės teisė

Savininkas: **UKMERGĖS RAJONO SAVIVALDYBĖ, a.k. 111107563**Daiktas: **kiti statiniai Nr. 4400-2194-9966, aprašyti p. 2.9.****kiti statiniai Nr. 4400-2194-9999, aprašyti p. 2.10.**Įregistravimo pagrindas: **1995-06-12 Savivaldybės mero potvarkis Nr. 77-p**Įrašas galioja: **Nuo 2011-12-27**

4.3.

Nuosavybės teisė

Savininkas: **UKMERGĖS RAJONO SAVIVALDYBĖ, a.k. 111107563**Daiktas: **kiti statiniai Nr. 4400-2195-0032, aprašyti p. 2.4.****kiti statiniai Nr. 4400-2195-0043, aprašyti p. 2.6.****kiti statiniai Nr. 4400-2237-0770, aprašyti p. 2.3.****kiti statiniai Nr. 4400-2237-0847, aprašyti p. 2.5.****kiti statiniai Nr. 4400-2237-0869, aprašyti p. 2.7.****kiti statiniai Nr. 4400-2237-0903, aprašyti p. 2.8.**Įregistravimo pagrindas: **2011-12-15 Deklaracija apie statybos užbaigimą Nr. 4**Įrašas galioja: **Nuo 2011-12-27**

4.4.

Nuosavybės teisė

Savininkas: **UKMERGĖS RAJONO SAVIVALDYBĖ, a.k. 111107563**Daiktas: **kiti statiniai Nr. 4400-2194-9977, aprašyti p. 2.11.**Įregistravimo pagrindas: **1995-06-12 Savivaldybės mero potvarkis Nr. 77-p****2011-12-15 Deklaracija apie statybos užbaigimą Nr. 4**Įrašas galioja: **Nuo 2011-12-27**

4.5.

Nuosavybės teisė

Savininkas: **LIETUVOS RESPUBLIKA, a.k. 111105555**Daiktas: **žemės sklypas Nr. 4400-1845-7004, aprašytas p. 2.1.**Įregistravimo pagrindas: **2009-04-06 Apskrities viršininko įsakymas Nr. 2.3-4683-(81)**Įrašas galioja: **Nuo 2009-05-21****5. Valstybės ir savivaldybių žemės patikėjimo teisė:**

5.1.

Valstybinės žemės patikėjimo teisė

Patikėtinis: **Nacionalinė žemės tarnyba prie Aplinkos ministerijos, a.k. 188704927**Daiktas: **žemės sklypas Nr. 4400-1845-7004, aprašytas p. 2.1.**Įregistravimo pagrindas: **Žemės įstatymo pakeitimo ir papildymo įstatymas Nr. XI-912, 2010 m. birželio 18 d.**Įrašas galioja: **Nuo 2010-07-01****6. Kitos daiktinės teisės:**

6.1.

Turto patikėjimo teisė

Patikėtinis: **Ukmergės Antano Smetonos gimnazija, a.k. 190341625**Daiktas: **kiti statiniai Nr. 4400-2195-0032, aprašyti p. 2.4.****kiti statiniai Nr. 4400-2195-0043, aprašyti p. 2.6.**

kiti statiniai Nr. 4400-2237-0770, aprašyti p. 2.3.
 kiti statiniai Nr. 4400-2237-0847, aprašyti p. 2.5.
 kiti statiniai Nr. 4400-2237-0869, aprašyti p. 2.7.
 kiti statiniai Nr. 4400-2237-0903, aprašyti p. 2.8.
 Įregistravimo pagrindas: 2011-09-29 Savivaldybės tarybos sprendimas Nr. 7-137
 2011-10-10 Perdavimo - priėmimo aktas Nr. (19.1.7)SU9-70
 2017-01-12 Savivaldybės administracijos direktoriaus įsakymas Nr. 13-44
 2017-01-13 Perdavimo - priėmimo aktas Nr. (7.49)A2-2
 Įrašas galioja: Nuo 2017-01-20

6.2. Turto patikėjimo teisė
 Patikėtinis: Ukmergės Antano Smetonos gimnazija, a.k. 190341625
 Daiktas: kiti statiniai Nr. 4400-2194-9966, aprašyti p. 2.9.
 kiti statiniai Nr. 4400-2194-9999, aprašyti p. 2.10.

Įregistravimo pagrindas: 2000-06-14 Savivaldybės tarybos sprendimas Nr. 30
 2000-06-21 Aktas Nr. 41
 Įrašas galioja: Nuo 2011-12-27

6.3. Turto patikėjimo teisė
 Patikėtinis: Ukmergės Antano Smetonos gimnazija, a.k. 190341625
 Daiktas: kiti statiniai Nr. 4400-2194-9977, aprašyti p. 2.11.

Įregistravimo pagrindas: 2000-06-14 Savivaldybės tarybos sprendimas Nr. 30
 2000-06-21 Aktas Nr. 41
 Įrašas galioja: Nuo 2011-12-27

6.4. Turto patikėjimo teisė
 Patikėtinis: Ukmergės Antano Smetonos gimnazija, a.k. 190341625
 Daiktas: pastatas Nr. 8193-8002-8012, aprašytas p. 2.2.

Įregistravimo pagrindas: 2000-06-14 Savivaldybės tarybos sprendimas Nr. 30
 2000-06-21 Aktas Nr. 41
 Įrašas galioja: Nuo 2008-09-22

7. Juridiniai faktai:

7.1. Sudaryta nuomos sutartis
 Nuomininkas: UAB "CNC catering", a.k. 305481583
 Daiktas: pastatas Nr. 8193-8002-8012, aprašytas p. 2.2.
 Įregistravimo pagrindas: 2022-07-15 Nuomos sutartis Nr. (4.28.)-V10-76
 2022-07-27 Perdavimo - priėmimo aktas Nr. V10-77
 Plotas: 53.00 kv. m
 Įrašas galioja: Nuo 2022-10-11
 Terminas: Nuo 2022-08-01 iki 2025-06-30

7.2. Nekilnojamasis daiktas įrašytas į nekilnojamųjų kultūros vertybių registrą
 Kultūros paveldo departamentas prie Kultūros ministerijos, a.k. 188692688
 Daiktas: pastatas Nr. 8193-8002-8012, aprašytas p. 2.2.
 Įregistravimo pagrindas: 2021-12-09 Kultūros paveldo departamento Nekilnojamojo kultūros paveldo vertinimo
 tarybos aktas Nr. KPDJG-110
 Įrašas galioja: Nuo 2022-01-31

7.3. Nekilnojamasis daiktas yra nekilnojamųjų kultūros vertybių teritorijoje (jų apsaugos
 zonoje)
 Daiktas: žemės sklypas Nr. 4400-1845-7004, aprašytas p. 2.1.
 Įregistravimo pagrindas: 2017-08-07 Kultūros paveldo departamento pranešimas Nr. 08-02
 Aprašymas: 2014-02-10 Vertinimo tarybos aktas Nr.: KPD-AV-628
 Įrašas galioja: Nuo 2017-08-24

7.4. Sudaryta panaudos sutartis
 Panaudos gavėjas: UKMERGĖS RAJONO SAVIVALDYBĖ, a.k. 111107563
 Daiktas: žemės sklypas Nr. 4400-1845-7004, aprašytas p. 2.1.
 Įregistravimo pagrindas: 2009-05-26 Panaudos sutartis Nr. P-4
 Plotas: 1.9853 ha
 Įrašas galioja: Nuo 2009-06-01
 Terminas: Nuo 2009-05-26 iki 2108-05-26

8. Žymos:

8.1. Teritorija, kurioje taikomos SŽNS, neįregistruota Nekilnojamojo turto registre:
 skirstomųjų dujotiekių apsaugos zonos (III skyrius, šeštasis skirsnis)
 Daiktas: žemės sklypas Nr. 4400-1845-7004, aprašytas p. 2.1.
 Įregistravimo pagrindas: 2019-06-06 Lietuvos Respublikos specialiųjų žemės naudojimo sąlygų įstatymas
 Nr. XIII-2166
 2019-12-19 Lietuvos Respublikos žemės ūkio ministro įsakymas Nr. 3D-711
 Plotas: 0.005 ha
 Įrašas galioja: Nuo 2023-01-01

8.2. Teritorija, kurioje taikomos SŽNS, neįregistruota Nekilnojamojo turto registre: šilumos
 perdavimo tinklų apsaugos zonos (III skyrius, dvyliktasis skirsnis)
 Daiktas: žemės sklypas Nr. 4400-1845-7004, aprašytas p. 2.1.
 Įregistravimo pagrindas: 2019-06-06 Lietuvos Respublikos specialiųjų žemės naudojimo sąlygų įstatymas
 Nr. XIII-2166
 2019-12-19 Lietuvos Respublikos žemės ūkio ministro įsakymas Nr. 3D-711
 Plotas: 0.3108 ha
 Įrašas galioja: Nuo 2023-01-01

8.3. Teritorija, kurioje taikomos SŽNS, neįregistruota Nekilnojamojo turto registre: vandens
 tiekimo ir nuotekų paviršinių nuotekų tvarkymo infrastruktūros apsaugos zonos (III
 skyrius, dešimtas skirsnis)
 Daiktas: žemės sklypas Nr. 4400-1845-7004, aprašytas p. 2.1.
 Įregistravimo pagrindas: 2019-06-06 Lietuvos Respublikos specialiųjų žemės naudojimo sąlygų įstatymas
 Nr. XIII-2166
 2019-12-19 Lietuvos Respublikos žemės ūkio ministro įsakymas Nr. 3D-711
 Plotas: 0.1235 ha
 Įrašas galioja: Nuo 2023-01-01

8.4. Teritorija, kurioje taikomos SŽNS, neįregistruota Nekilnojamojo turto registre:
 elektroninių ryšių tinklų elektroninių ryšių infrastruktūros apsaugos zonos (III skyrius,
 vienuoliktasis skirsnis)
 Daiktas: žemės sklypas Nr. 4400-1845-7004, aprašytas p. 2.1.

[registravimo pagrindas: 2019-06-06 Lietuvos Respublikos specialiųjų žemės naudojimo sąlygų įstatymas Nr. XIII-2166
2019-12-19 Lietuvos Respublikos žemės ūkio ministro įsakymas Nr. 3D-711
Plotas: 0.0053 ha
[rašas galioja: Nuo 2023-01-01

- 8.5. Teritorija, kurioje taikomos SŽNS, neįregistruota Nekilnojamojo turto registre: elektros tinklų apsaugos zonos (III skyrius, ketvirtasis skirsnis)
Daiktas: žemės sklypas Nr. 4400-1845-7004, aprašytas p. 2.1.
[registravimo pagrindas: 2019-06-06 Lietuvos Respublikos specialiųjų žemės naudojimo sąlygų įstatymas Nr. XIII-2166
2019-12-19 Lietuvos Respublikos žemės ūkio ministro įsakymas Nr. 3D-711
Plotas: 0.0148 ha
[rašas galioja: Nuo 2023-01-01

9. Teritorijos, kuriose taikomos SŽNS, įrašytos į NTK kadastro duomenų byloje įrašytų duomenų pagrindu: įrašų nėra

10. Daikto registravimas ir kadastro žymos:

- 10.1. Kadastrinius matavimus atliko (kadastro žyma)
UAB "Relas", a.k. 165692469
Daiktas: pastatas Nr. 8193-8002-8012, aprašytas p. 2.2.
[registravimo pagrindas: 2014-10-21 Nekilnojamojo daikto kadastro duomenų byla
Kvalifikacijos pažymėjimas Nr. 2M-M-1914
[rašas galioja: Nuo 2015-03-18
- 10.2. Kadastro duomenų tikslinimas (daikto registravimas)
Daiktas: pastatas Nr. 8193-8002-8012, aprašytas p. 2.2.
[registravimo pagrindas: 2014-10-21 Nekilnojamojo daikto kadastro duomenų byla
2015-03-05 Deklaracija apie statybos užbaigimą Nr. 5
[rašas galioja: Nuo 2015-03-18
- 10.3. Išduotas pastato (jo dalies) energinio naudingumo sertifikatas (kadastro žyma)
Daiktas: pastatas Nr. 8193-8002-8012, aprašytas p. 2.2.
[registravimo pagrindas: 2014-07-08 Pranešimas apie energinio naudingumo sertifikato išdavimą
Nr. MK-0034-0135/0
[rašas galioja: Nuo 2014-07-08
Terminas: Nuo 2010-08-12 iki 2020-08-12
- 10.4. Kadastrinius matavimus atliko (kadastro žyma)
Valstybės įmonės Registrų centro Vilniaus filialas, a.k. 124208338
Daiktas: kiti statiniai Nr. 4400-2194-9966, aprašyti p. 2.9.
kiti statiniai Nr. 4400-2194-9977, aprašyti p. 2.11.
kiti statiniai Nr. 4400-2194-9999, aprašyti p. 2.10.
kiti statiniai Nr. 4400-2195-0032, aprašyti p. 2.4.
kiti statiniai Nr. 4400-2195-0043, aprašyti p. 2.6.
kiti statiniai Nr. 4400-2237-0770, aprašyti p. 2.3.
kiti statiniai Nr. 4400-2237-0847, aprašyti p. 2.5.
kiti statiniai Nr. 4400-2237-0869, aprašyti p. 2.7.
kiti statiniai Nr. 4400-2237-0903, aprašyti p. 2.8.
[registravimo pagrindas: 2011-07-20 Nekilnojamojo daikto kadastro duomenų byla
Licencija Nr. G-734-(623)
Kvalifikacijos pažymėjimas Nr. 2M-M-1420
[rašas galioja: Nuo 2011-12-21
- 10.5. Rekonstrukcija (daikto registravimas)
Daiktas: kiti statiniai Nr. 4400-2194-9977, aprašyti p. 2.11.
[registravimo pagrindas: 2011-07-20 Nekilnojamojo daikto kadastro duomenų byla
2011-12-15 Deklaracija apie statybos užbaigimą Nr. 4
[rašas galioja: Nuo 2011-12-21
- 10.6. Kadastro duomenų tikslinimas (daikto registravimas)
Daiktas: kiti statiniai Nr. 4400-2194-9966, aprašyti p. 2.9.
kiti statiniai Nr. 4400-2194-9999, aprašyti p. 2.10.
[registravimo pagrindas: 2011-07-20 Nekilnojamojo daikto kadastro duomenų byla
[rašas galioja: Nuo 2011-12-21
- 10.7. Suformuotas naujas (daikto registravimas)
Daiktas: kiti statiniai Nr. 4400-2195-0032, aprašyti p. 2.4.
kiti statiniai Nr. 4400-2195-0043, aprašyti p. 2.6.
kiti statiniai Nr. 4400-2237-0770, aprašyti p. 2.3.
kiti statiniai Nr. 4400-2237-0847, aprašyti p. 2.5.
kiti statiniai Nr. 4400-2237-0869, aprašyti p. 2.7.
kiti statiniai Nr. 4400-2237-0903, aprašyti p. 2.8.
[registravimo pagrindas: 2011-07-20 Nekilnojamojo daikto kadastro duomenų byla
2011-12-15 Deklaracija apie statybos užbaigimą Nr. 4
[rašas galioja: Nuo 2011-12-21
- 10.8. Kadastrinius matavimus atliko (kadastro žyma)
UAB "ATERRA", a.k. 300582411
Daiktas: žemės sklypas Nr. 4400-1845-7004, aprašytas p. 2.1.
[registravimo pagrindas: Nekilnojamojo daikto kadastro duomenų byla
[rašas galioja: Nuo 2009-04-17
- 10.9. Suformuotas naujas (daikto registravimas)
Daiktas: žemės sklypas Nr. 4400-1845-7004, aprašytas p. 2.1.
[registravimo pagrindas: 2009-04-06 Apskrities viršininko įsakymas Nr. 2.3-4683-(81)
[rašas galioja: Nuo 2009-04-17

11. Duomenys apie įregistruotas teritorijas, kuriose taikomos specialiosios žemės naudojimo sąlygos:

- 11.1. Teritorijos pavadinimas: Elektros tinklų apsaugos zonos (III skyrius, ketvirtasis skirsnis)
Teritorijos unikalus numeris: 100256445
[registravimo pagrindas: Lietuvos Respublikos energetikos ministerija; 2022-01-25 Įsakymas dėl Ukmergės elektros tinklų teritorijų plano patvirtinimo Nr. 1-40
[registravimo data: 2022-02-09
Žemės sklypo plotas, patenkantis į Teritoriją: 128 kv. m, nuo 2023-01-05
- 11.2. Teritorijos pavadinimas: Skirstomųjų dujotiekių apsaugos zonos (III skyrius, šeštasis skirsnis)
Teritorijos unikalus numeris: 100263475

[registravimo pagrindas: Lietuvos Respublikos energetikos ministerija; 2022-10-21 Įsakymas dėl Energetikos ministro 2022 m. sausio 26 d. įsakymo Nr. 1-41 "Dėl Ukmergės skirstomųjų dujotiekių teritorijų plano patvirtinimo" pakeitimo Nr. 1-322

[registravimo data: 2022-02-09

Žemės sklypo plotas, patenkantis į Teritoriją: 13 kv. m, nuo 2023-01-04

- 11.3. Teritorijos pavadinimas: **Elektros tinklų apsaugos zonos (III skyrius, ketvirtasis skirsnis)**
Teritorijos unikalus numeris: **100292375**
[registravimo pagrindas: Lietuvos Respublikos energetikos ministerija; 2022-01-25 Įsakymas dėl Ukmergės elektros tinklų teritorijų plano patvirtinimo Nr. 1-40
[registravimo data: 2022-02-15
Žemės sklypo plotas, patenkantis į Teritoriją: 92 kv. m, nuo 2023-01-05
- 11.4. Teritorijos pavadinimas: **Skirstomųjų dujotiekių apsaugos zonos (III skyrius, šeštasis skirsnis)**
Teritorijos unikalus numeris: **100296157**
[registravimo pagrindas: Lietuvos Respublikos energetikos ministerija; 2022-01-26 Įsakymas dėl Ukmergės skirstomųjų dujotiekių teritorijų plano patvirtinimo Nr. 1-41
[registravimo data: 2022-02-15
Žemės sklypo plotas, patenkantis į Teritoriją: 578 kv. m, nuo 2023-01-05
- 11.5. Teritorijos pavadinimas: **Požeminio vandens vandenviečių apsaugos zonos (VI skyrius, vienuoliktasis skirsnis)**
Teritorijos unikalus numeris: **100283953**
[registravimo pagrindas: Ukmergės rajono savivaldybės administracija; 2021-08-26 Ukmergės rajono savivaldybės vandens tiekimo ir nuotekų tvarkymo infrastruktūros plėtros specialiojo plano keitimas Nr. 7-192
[registravimo data: 2022-02-14
Žemės sklypo plotas, patenkantis į Teritoriją: 19858 kv. m, nuo 2023-01-05
- 11.6. Teritorijos pavadinimas: **Elektroninių ryšių tinklų elektroninių ryšių infrastruktūros apsaugos zonos (III skyrius, vienuoliktasis skirsnis)**
Teritorijos unikalus numeris: **100348726**
[registravimo pagrindas: Lietuvos Respublikos susisiekimo ministerija; 2022-04-21 Telia tinklo apsaugos zonos planas Ukmergės rajono savivaldybėje Nr. 3-206
[registravimo data: 2022-05-03
Žemės sklypo plotas, patenkantis į Teritoriją: 63 kv. m, nuo 2023-01-03
- 11.7. Teritorijos pavadinimas: **Elektros tinklų apsaugos zonos (III skyrius, ketvirtasis skirsnis)**
Teritorijos unikalus numeris: **100283315**
[registravimo pagrindas: Lietuvos Respublikos energetikos ministerija; 2022-01-25 Įsakymas dėl Ukmergės elektros tinklų teritorijų plano patvirtinimo Nr. 1-40
[registravimo data: 2022-02-11
Žemės sklypo plotas, patenkantis į Teritoriją: 52 kv. m, nuo 2023-01-04
- 11.8. Teritorijos pavadinimas: **Elektros tinklų apsaugos zonos (III skyrius, ketvirtasis skirsnis)**
Teritorijos unikalus numeris: **100238167**
[registravimo pagrindas: Lietuvos Respublikos energetikos ministerija; 2022-01-25 Įsakymas dėl Ukmergės elektros tinklų teritorijų plano patvirtinimo Nr. 1-40
[registravimo data: 2022-02-03
Žemės sklypo plotas, patenkantis į Teritoriją: 123 kv. m, nuo 2023-01-05

12. Registro pastabos ir nuorodos: įrašų nėra

13. Kita informacija: įrašų nėra

14. Informacija apie duomenų sandoriui tikslinimą: įrašų nėra

Dokumentą atspausdino

AGNĖ TROPIKAITĖ

Ukmergės rajono savivaldybės administracija
(specialiuosius reikalavimus išduodančio subjekto pavadinimas)

SPECIALIEJI REIKALAVIMAI

_____ m. _____ d. Nr. _____

Nėra
(specialiųjų architektūros reikalavimų nustatymo vieta (miestas / rajonas))

Duomenys apie statytoją

Juridinio asmens pavadinimas, kodas, buveinės adresas

UKMERGĖS RAJONO SAVIVALDYBĖS ADMINISTRACIJA, 188752174, Ukmergė, Kęstučio a. 3

Kontaktinė informacija

El. p. savivaldybe@ukmerge.lt, tel. +37034060302

Juridinio asmens pavadinimas, kodas, buveinės adresas

UKMERGĖS RAJONO SAVIVALDYBĖS ADMINISTRACIJA, 188752174, Ukmergė, Kęstučio a. 3

Kontaktinė informacija

El. p. savivaldybe@ukmerge.lt, tel. +37034060302

Duomenys apie statinio projektą

Pavadinimas Mokslo paskirties pastato J. Basanavičiaus g. 7, Ukmergė, rekonstrukcijos, siekiant padidinti pastato prieinamumą, projektas

PRIDEDAMA:

Specialieji architektūros reikalavimai SARD-07-240404-00008, 2024-04-04
(Nr., data)

Specialieji saugomos teritorijos tvarkymo
ir apsaugos reikalavimai Nėra

(Nr., data)

Specialieji paveldosaugos reikalavimai Nėra

(Nr., data)

Specialiuosius reikalavimus išdavė

(išdavusio asmens pareigos)

(parašas, data)

(vardas, pavardė)

SPECIALIEJI ARCHITEKTŪROS REIKALAVIMAI

_____ m. _____ d. Nr. _____

Nėra
(specialiųjų architektūros reikalavimų nustatymo vieta (miestas / rajonas))

Duomenys apie statytoją

Juridinio asmens pavadinimas, kodas, buveinės adresas

UKMERGĖS RAJONO SAVIVALDYBĖS ADMINISTRACIJA, 188752174, Ukmergė, Kęstučio a. 3

Kontaktinė informacija

El. p. savivaldybe@ukmerge.lt, tel. +37034060302

Duomenys apie statinio projektą

Pavadinimas Mokslo paskirties pastato J. Basanavičiaus g. 7, Ukmergė, rekonstrukcijos, siekiant padidinti pastato prieinamumą, projektas

Duomenys apie statinį:

Statybos rūšis Statinio rekonstravimas

Atnaujinamas (modernizuojamas) Ne

Paskirtis Mokslo Būsima paskirtis Nėra

Kategorija Ypatingasis Būsima kategorija Nėra

Žemės sklypo (-ų) kad. Nr. 8170/0008:454

Unikalus Nr. 8193-8002-8012

Adresas (-ai)(*jei suteiktas*) Ukmergė, J. Basanavičiaus g. 7

Saugoma teritorija Ne

Kultūros paveldo objekto teritorija Ne

Kultūros paveldo vietovė Ne

Kultūros paveldo statinys Taip, A. Smetonos v. vidurinė mokykla (2114)

Kultūros paveldo objekto apsaugos zona Ne

Kultūros paveldo vietovės apsaugos zona Ne

Kitų statinių apsaugos zona (-os) Ne

Kitos teritorijos, kuriose taikomi teisės aktuose nustatyti norminiai atstumai iki kitų statinių ir (ar) objektų arba kitokie teisės aktuose nustatyti statinių statybos ribojimai dėl kitų (esamų) statinių Ne

STATINIUI NUSTATYTI SPECIALIEJI ARCHITEKTŪROS REIKALAVIMAI

1. Žemės sklypo tvarkymas (apželdinimo, aptvėrimo, reljefo formavimo principai, žaidimų ir kitos aikštelės, automobilių stovėjimo vietos ir kita) Nėra

2. Statinių statybos linijos nustatymas gatvių (kelių) raudonųjų linijų atžvilgiu Nėra

3. Leistinas statinių (pastatų) aukštis metrais nuo žemės paviršiaus, statinių aukščio absoliutinė altitudė, aukštų skaičius Nėra

4. Leistinas žemės sklypo užstatymo tankis Nėra

5. Leistinas žemės sklypo užstatymo intensyvumas ar užstatymo tūrio rodiklis (pramonės ir sandėliavimo objektų ir (ar) inžinerinės infrastruktūros teritorijose) Nėra

6. Užstatymo tipas Nėra

7. Priklausomųjų želdynų ir želdinių dalys žemės sklype (procentais) Nėra

8. Statinių išdėstymas žemės sklype gretimų sklypų atžvilgiu Nėra

9. Rekomendacija nepriklausomam ekspertiniam architektūros vertinimui Nėra

10. Architektūros konkursų rengimas reikšmingiems urbanistikos objektams Nėra

11. Visuomenės informavimas apie visuomenei svarbių statinių ir statinių, kuriems Teritorijų planavimo įstatymo nustatytais atvejais nerengiamas detalusis planas, projektavimo pradžią Nėra

12. Kiti reikalavimai Pastatas ir teritorija įtraukti į kultūros vertybių registrą, projekto sprendiniai neturi naikinti vertybių įrašytų registre.

13. Pagal Lietuvos Respublikos statybos įstatymo 24 straipsnio nuostatas specialieji architektūros reikalavimai galioja 5 metus nuo jų išdavimo dienos, jeigu negautas statybą leidžiantis dokumentas. Gavus statybą leidžiantį dokumentą, specialieji architektūros reikalavimai galioja iki statybos procedūrų užbaigimo dienos.

14. Jeigu konkretūs specialieji architektūros reikalavimai nenustatomi, tai įrašoma atitinkamuose 2 priede nurodytos formos punktuose.

15. 3–9 punktuose išvardinti reikalavimai nustatomi, kai Teritorijų planavimo įstatymo 20 straipsnio nustatytais atvejais neparengti detalieji planai.

Specialiuosius architektūros reikalavimus išdavė

(išdavusio asmens pareigos)

(parašas, data)

(vardas, pavardė)

DETALŪS METADUOMENYS

Dokumento sudarytojas (-ai)	Ukmergės rajono savivaldybės administracija 188752174, Ukmergės r. sav. Ukmergės m. Kęstučio a. 3
Dokumento pavadinimas (antraštė)	Specialieji reikalavimai
Dokumento registracijos data ir numeris	2024-04-04 Nr. SRD-07-240404-00008
Dokumento gavimo data ir dokumento gavimo registracijos numeris	–
Dokumento specifikacijos identifikavimo žymuo	ADOC-V1.0
Parašo paskirtis	Pasirašymas
Parašą sukūrusio asmens vardas, pavardė ir pareigos	TADAS BALŽEKAS, Vedėjas TADAS BALŽEKAS, Ukmergės rajono savivaldybės administracija
Sertifikatas išduotas	TADAS BALŽEKAS LT
Parašo sukūrimo data ir laikas	2024-04-04 15:36:31 +03:00
Parašo formatas	XAdES-T
Laiko žymoje nurodytas laikas	2024-04-04 15:35:26 +03:00
Informacija apie sertifikavimo paslaugų teikėją	EID-SK 2016, AS Sertifitseerimiskeskus EE
Sertifikato galiojimo laikas	2023-11-03 15:37:08 – 2028-11-01 23:59:59
Parašo paskirtis	Registravimas
Parašą sukūrusio asmens vardas, pavardė ir pareigos	TADAS BALŽEKAS, Vedėjas TADAS BALŽEKAS, Ukmergės rajono savivaldybės administracija
Sertifikatas išduotas	TADAS BALŽEKAS LT
Parašo sukūrimo data ir laikas	2024-04-04 15:37:08 +03:00
Parašo formatas	XAdES-T
Laiko žymoje nurodytas laikas	2024-04-04 15:36:06 +03:00
Informacija apie sertifikavimo paslaugų teikėją	EID-SK 2016, AS Sertifitseerimiskeskus EE
Sertifikato galiojimo laikas	2023-11-03 15:37:08 – 2028-11-01 23:59:59
Informacija apie būdus, naudotus metaduomenų vientisumui užtikrinti	–
Pagrindinio dokumento priedų skaičius	–
Pagrindinio dokumento pridedamų dokumentų skaičius	1
Priedamo dokumento sudarytojas (-ai)	Ukmergės rajono savivaldybės administracija 188752174, Ukmergės r. sav. Ukmergės m. Kęstučio a. 3
Priedamo dokumento pavadinimas (antraštė)	Specialieji architektūros reikalavimai
Priedamo dokumento registracijos data ir numeris	2024-04-04 Nr. SARD-07-240404-00008
Programinės įrangos, kuria naudojantis sudarytas elektroninis dokumentas, pavadinimas	Avilys SDP eDocs
Informacija apie elektroninio dokumento ir elektroninio (-ių) parašo (-ų) tikrinimą (tikrinimo data)	Atitinka specifikacijos keliamus reikalavimus. Visi dokumente esantys elektroniniai parašai galioja (2024-04-04 16:50:29)
Papildomi metaduomenys	Nuorašą suformavo 2024-04-04 16:50:29 Avilys SDP eDocs



**ASMENS SU NEGALIA TEISIŲ APSAUGOS AGENTŪRA
PRIE LIETUVOS RESPUBLIKOS SOCIALINĖS APSAUGOS IR DARBO MINISTERIJOS**

Į Jūsų 2024-06-26 el. laišką,
reg. Nr.

UAB „Vera Vita“

info@veravita.lt

Albertui Žukui

albertas.zukas@gmail.com

**DĖL UKMERGĖS RAJONO SAVIVALDYBĖS LIETUVOS
RESPUBLIKOS PREZIDENTO ANTANO SMETONOS UKMERGĖS
GIMNAZIJOS REKONSTRUKCIJOS, SIEKiant PADIDINTI PASTATO
PRIEINAMUMĄ, PROJEKTO DERINIMO IR KONSULTACIJOS**

Asmens su negalia teisių apsaugos agentūra prie Lietuvos Respublikos socialinės apsaugos ir darbo ministerijos (toliau – Agentūra) išnagrinėjo Ukmergės rajono savivaldybės administracijos kreipimąsi dėl Mokslo paskirties pastato J. Basanavičiaus g. 7, Ukmergė, rekonstrukcijos, siekiant padidinti pastato prieinamumą, projekto derinimo ir konsultacijos.

Agentūra susipažino su pateiktu projektiniu pasiūlymu ir iš esmės pritaria numatytiems prieinamumo asmenims su negalia didinimo sprendiniams.

Atkreipiame dėmesį, kad prieinamumo asmenims su negalia didinimo sprendiniai turi būti projektuojami remiantis statybos techniniu reglamentu STR 2.03.01:2019 „Statinių prieinamumas“, kuris didžiąja dalimi remiasi nuorodomis į tarptautinį standartą ISO 21542:2011 „Pastatų statyba. Užstatytos aplinkos prieinamumas ir naudojamumas“. Taip pat gali būti nurodytas Lietuvos standarto statusą turintis Europos standartas LST EN 17210:2021 „Apstatytosios aplinkos prieinamumas ir naudojimo patogumas. Funkciniai reikalavimai“.

Pandusas (rampa) asmenų su negalia patekimui į pastatą prie kieme esančio įėjimo į mokyklą turi būti projektuojamas remiantis minėtais standartais. Atsižvelgiant į tai, kad projektuojamo panduso nuolydis yra 6,25 proc., ilgis 800 cm, o plotis 120 cm bei esant lygio pokyčiui

Biudžetinė įstaiga, Švitrigailos g. 11E, LT–03228 Vilnius,

tel. (8 5) 233 3320, el. p. info@anta.lt

Duomenys kaupiami ir saugomi Juridinių asmenų registre, kodas 191676548

didesniam nei 300 mm, kartu su rampa turi būti įrengti taktiliniai įspėjamieji indikatoriai, kurie turėtų būti išdėstyti ir rampos viršuje, ir apačioje. Taip pat abipus rampos turi būti įrengti turėklai.

Šis raštas per vieną mėnesį nuo jo gavimo dienos gali būti skundžiamas Agentūrai, Lietuvos administracinių ginčų komisijai (Vilniaus g. 27, 01402 Vilnius) arba Vilniaus apygardos administraciniam teismui (Žygimantų g. 2, 01102 Vilnius) Lietuvos Respublikos viešojo administravimo įstatymo nustatyta tvarka.

Direktoriaus pavaduotoja, pavaduojanti direktorių Rasa Balaišienė

Ana Staševičienė Tel. +370 659 22790, el. p. ana.staseviciene@anta.lt

Siunčiamasis dokumentas

Registracijos duomenys		
Būsena	Registruota	
Registracijos data	2024-07-24	
Registracijos numeris	1.18 Mr-SD-1064	
Dalinys	Prieinamumo užtikrinimo ir konsultacijų skyrius	
Registras	SD: Siunčiamų dokumentų registras SD	
Byla	2024: 1.18 Mr: Susirašinėjimo su valstybinėmis institucijomis informaciniais klausimais dokumentai	
Bylos forma	Mišri byla	
Registratorius	Vyresnioji referentė Raminta Buklienė	
Elektroninis dokumentas	Taip	
Darbo eiga	3f791250635211ec9c748979c86df264	
Dokumento informacija		
Siuntėjai	Asmens su negalia teisių apsaugos agentūra prie Socialinės apsaugos ir darbo ministerijos	
Gavėjai	UAB "Vera Vita", Kaunas, Kalniečių g. 180A, LT-50138, 302328835	
Gavėjas (pristatymo būdas)	UAB "Vera Vita", Kaunas, Kalniečių g. 180A, LT-50138, 302328835	
Dokumentą parengė	Patarėja Ana Staševičienė	
Dokumentą derino	Skyriaus vedėjas Lina Gulbinė	
Dokumentą pasirašė	Direktorės pavaduotoja Rasa Balaišienė, pavaduojanti direktorę Eglę Čaplikienę Rasa Balaišienė (nuo 2024-07-22 iki 2024-08-04, pavaduojamas Direktorius Eglė Čaplikienė)	
Antraštė	DĖL UKMERGĖS RAJONO SAVIVALDYBĖS LIETUVOS RESPUBLIKOS PREZIDENTO ANTANO SMETONOS UKMERGĖS GIMNAZIJOS REKONSTRUKCIJOS, SIEKIAMT PADIDINTI PASTATO PRIEINAMUMĄ, PROJEKTO DERINIMO IR KONSULTACIJOS	
Dokumento rūšis	RAŠTAS	
Laikinas Nr.	91141873	
ADOC		
Atsakymas+Ukmergės+rajono+savivaldybės+administracijai.adoc		
Atsakymas+Ukmergės+rajono+savivaldybės+administracijai.docx		
Priedai		
Prieddami dokumentai		
Pasibaigę darbai		
Skyriaus vedėjas Lina Gulbinė	2024-07-24 12:29:30	Teigiamai derinta versija 1.0. Pastabos:
Direktorės pavaduotoja Rasa Balaišienė, pavaduojanti direktorę Eglę Čaplikienę Rasa Balaišienė (nuo 2024-07-22 iki 2024-08-04, pavaduojamas Direktorius Eglė Čaplikienė)	2024-07-24 15:43:52	Pasirašyta versija 1.0. Pastabos:
Vyresnioji referentė Raminta Buklienė	2024-07-24 15:45:27	Registruotas dokumentas: SD: Siunčiamų dokumentų registras SD 2024: 7.1Mr: Suaugusiųjų su negalia ir senyvo amžiaus asmenų, kurie yra įrašyti į eilę ilgalaikiai socialinei globai gauti, socialinės globos namuose, sąrašai, dokumentai

PROJEKTUI PAGENGTI NAUDOTOS LICENZIJUOTOS PROJEKTAVIMO PROGRAMINĖS ĮRANGOS SĄRAŠAS PAGAL TECHNINIO PROJEKTO SUDEDAMĄSIAS DALIS

Eil. Nr.	Projekto dalies pavadinimas	Naudotos projektavimo programinės įrangos pavadinimas
1.	Bendroji	Microsoft Office Word; Adobe Acrobat X Pro; Adobe Acrobat Reader DC; GstarCAD 2020
2.	Sklypo sutvarkymo (sklypo planas)	Microsoft Office Word; Adobe Acrobat X Pro; Adobe Acrobat Reader DC; GstarCAD 2020
3.	Architektūros	Microsoft Office Word; Adobe Acrobat X Pro; Adobe Acrobat Reader DC; GstarCAD 2020
4.	Konstrukcijų	Microsoft Office Word; Adobe Acrobat X Pro; Adobe Acrobat Reader DC; GstarCAD 2020
5.	Vandentiekis ir nuotekų šalinimas	Microsoft Office Word; Adobe Acrobat X Pro; Adobe Acrobat Reader DC; GstarCAD 2020
6.	Elektrotechninė	Microsoft Office Word; Adobe Acrobat X Pro; Adobe Acrobat Reader DC; GstarCAD 2020
7.	Elektroninių ryšių (telekomunikacijų)	Microsoft Office Word; Adobe Acrobat X Pro; Adobe Acrobat Reader DC; GstarCAD 2020
8.	Apsauginės signalizacijos	Microsoft Office Word; Adobe Acrobat X Pro; Adobe Acrobat Reader DC; GstarCAD 2020
9.	Gaisrinės signalizacijos	Microsoft Office Word; Adobe Acrobat X Pro; Adobe Acrobat Reader DC; GstarCAD 2020
10.	Pasirengimo statybai ir statybos darbų organizavimo	Microsoft Office Word; Adobe Acrobat X Pro; Adobe Acrobat Reader DC; GstarCAD 2020
11.	Statybos skaičiuojamosios kainos nustatymo	Microsoft Office Word; Adobe Acrobat X Pro; Adobe Acrobat Reader DC; GstarCAD 2020; Astera

UAB „Vera Vita“ direktorius Gytis Žukas

