




Statytojas (užsakovas)	ŠAKIŲ RAJONO SAVIVALDYBĖS ADMINISTRACIJA	
Statinio projekto pavadinimas	GATVIŲ PASKIRTIES (SUSISIEKIMO KOMUNIKACIJŲ STATINIŲ GRUPĖS) AUŠROS GATVĖS NUO P. VAIČAIČIO G. IKI J. BASANAVIČIAUS G., ŠAKIŲ MIESTE STATYBOS IR AUŠROS, P.VAIČAIČIO G., A. JAKŠTO G., L. GIROS G., J. BASANAVIČIAUS G. ŠAKIŲ MIESTE KAPITALINIO REMONTO PROJEKTAS	
Statinio projekto kompleksas	PĖSČIŪJŲ IR DVIRAČIŪ TAKO, KURIS SUTAMPA SU AUŠROS GATVE NUO P. VAIČAIČIO G. IKI J. BASANAVIČIAUS G. ŠAKIŲ MIESTE STATYBOS PROJEKTAS	
Statinio kategorija	NESUDĖTINGASIS, NEYPATINGASIS, YPATINGASIS STATINYS	
Statinio grupė	GATVĖS, KELIAI	
Naudojimo paskirtis	SUSISIEKIMO KOMUNIKACIJOS	
Statybos rūšis	KAPITALINIS REMONTAS, NAUJA STATYBA	
Statinio projekto etapas	TECHNINIS DARBO PROJEKTAS	
Statinio projekto dalis	SUSISIEKIMO DALIS	
Statinio projekto numeris	AT-24S-2215	
Bylos (segtuvo) žymuo	-	
Bylos (segtuvo) laidos žymuo		

UAB „ATAMIS“	DIREKTORIUS	MINDAUGAS UNDAVIAČIUS
	PROJEKTO VADOVAS	RIMVYDAS JUODKA Atestato Nr. 30394
	PROJEKTO DALIES VADOVAS	RIMVYDAS JUODKA Atestato Nr. 25886


STATINIO PROJEKTO SUDĖTIES ŽINIARAŠTIS

Eil. Nr.	Bylos (segtuvo) žymuo	Laida	Pavadinimas	Pastabos
1	2	3	4	5
1.	BD-01	0	Bendroji dalis	
2.	SD-02	0	Susisiekimo dalis	
3.	EA-03	0	Elektrotechnikos (gatvių apšvietimas) dalis	
4.	SO-04	0	Pasirengimo statybai ir statybos darbų organizavimo dalis	
5.	KS-05	0	Statybos skaičiuojamosios kainos nustatymo dalis	
6.	E2N2540584	0	Elektrotechnikos dalis (AB ESO tinko iškėlimas)	Atskiras projektas

0	2025	Statybos leidimui, konkursui, statybai			
Laida	Išleidimo data	Laidos statusas. Keitimo priežastis (jei taikoma)			
KVAL. PATV. DOK. NR.	 Žirmūnų g.139-321, Vilnius Tel.: (8~5) 272 83 34		STATINIO PROJEKTO PAVADINIMAS GATVIŲ PASKIRTIES (SUSISIEKIMO KOMUNIKACIJŲ STATINIŲ GRUPĖS) AUŠROS GATVĖS NUO P. VAIČAIČIO G. IKI J. BASANAVIČIAUS G., ŠAKIŲ MIESTE STATYBOS IR AUŠROS, P.VAIČAIČIO G., A. JAKŠTO G., L. GIROS G., J. BASANAVIČIAUS G. ŠAKIŲ MIESTE KAPITALINIO REMONTO PROJEKTAS		
30394	PV	Rimvydas Juodka	STATINIO NR. IR PAVADINIMAS, DOKUMENTO PAVADINIMAS 05 – Sklypo plano (automobilių aikštelės)	LAIKA	
25886	PDV	Rimvydas Juodka		0	
KALBOS TRUMP. LT	STATYTOJAS IR (ARBA) UŽSAKOVAS ŠAKIŲ RAJONO SAVIVALDYBĖS ADMINISTRACIJA		DOKUMENTO ŽYMUO AT-24S-2215-00-TDP-SD.PSŽ	LAPAS 1	LAPŲ 1

**BENDROSIOS STATINIO PROJEKTO DALIES
BYLOS (SEGTUVO) DOKUMENTŲ SUDĖTIES ŽINIARAŠTIS**


Dokumento žymuo	Lapų sk.	Laida	Dokumento pavadinimas	Pastabos	Lapai
1	2	3	4	5	6
Tekstai					
AT-24S-2215-00-TDP-SD.PSŽ	1	0	Projekto dokumentų sudėties žiniaraštis		2
AT-24S-2215-00-TDP-SD.BSŽ	1	0	Bylos (segtuvo) dokumentų sudėties žiniaraštis		3
AT-24S-2215-00-TDP-SD.AR	15	0	Aiškinamasis raštas		4-18
AT-24S-2215-00-TDP-SD.TS	45	0	Techninės specifikacijos		19-63
AT-24S-2215-00-TDP-SD.SKŽ	4	0	Sąnaudų kiekių žiniaraštis		64-67
AT-24S-2215-00-TDP-SD.MŽ	3	0	Medžių žiniaraštis		68-69
Priedai					
Priedas Nr. 1	5		Projektavimo užduotis		70-75
Priedas Nr. 2	2		Kvalifikaciją patvirtinančių dokumentų kopijos		76-77
Brėžiniai ir vizualizacijos					
AT-24S-2215-00-TDP-SD-B.01	2	0	Suvestinis inžinerinių tinklų, eismo organizavimo ir dangų planas M 1:500		78-79
AT-24S-2215-00-TDP-SD-B.02	2	0	Nužymėjimo ir aukščių planas M 1:500		80-81
AT-24S-2215-00-TDP-SD-B.03	3	0	Išilginis profilis Mh 1:500, Mv 1:100		82-84
AT-24S-2215-00-TDP-SD-B.04	1	0	Skersiniai profiliai M 1:50		85
AT-24S-2215-00-TDP-SD-B.05	2	0	Dangų ardymo planas M 1:500		86-86

0	2025	Statybos leidimui, konkursui, statybai			
Laida	Išleidimo data	Laidos statusas. Keitimo priežastis (jei taikoma)			
KVAL. PATV. DOK. NR.	 Žirmūnų g.139-321, Vilnius Tel.: (8~5) 272 83 34			STATINIO PROJEKTO PAVADINIMAS GATVIŲ PASKIRTIES (SUSISIEKIMO KOMUNIKACIJŲ STATINIŲ GRUPĖS) AUŠROS GATVĖS NUO P. VAIČAIČIO G. IKI J. BASANA VIČIAUS G., ŠAKIŲ MIESTE STATYBOS IR AUŠROS, P. VAIČAIČIO G., A. JAKŠTO G., L. GIROS G., J. BASANA VIČIAUS G. ŠAKIŲ MIESTE KAPITALINIO REMONTO PROJEKTAS	
	30394	PV	Rimvydas Juodka	STATINIO NR. IR PAVADINIMAS, DOKUMENTO PAVADINIMAS	LAI DA
25886	PDV	Rimvydas Juodka	05 – Sklypo plano (automobilių aikštelės)	0	
			Bylos (segtuvo) sudėties žiniaraštis		
KALBOS TRUMP. LT	STATYTOJAS IR UŽSAKOVAS ŠAKIŲ RAJONO SAVIVALDYBĖS ADMINISTRACIJA			DOKUMENTO ŽYMUO	LAPAS
				AT-24S-2215-00-TDP-SD.BSŽ	LAPŲ
				1	1

AIŠKINAMASIS RAŠTAS

Turinys

1. Bendrieji duomenys	2
2. Projekto rengimo pagrindas	3
2.1. Privalomieji projekto rengimo dokumentai	3
2.2. Pagrindiniai normatyviniai, kiti dokumentai ir duomenys, kuriais vadovaujantis parengtas projektas:	3
3. PAŽINTINIAI DUOMENYS	5
3.1. Bendrieji duomenys	5
3.2. Saugomos teritorijos ir kultūros paveldo teritorijos, jų apsaugos zonos	6
3.3. Geologinės sąlygos	6
4. Projektiniai sprendimai	8
4.1. Paruošiamieji darbai	9
4.2. Žemės darbai	9
4.3. Dangų konstrukcijos klasės nustatymas	9
4.4. Nuovažos	10
4.5. Skersiniai ir išilginiai profiliai	11
4.6. Eismo organizavimas	11
4.7. Apšvietimas	11
4.8. Paviršinio vandens nuvedimas	11
4.1. Kiti inžineriniai tinklai	11
4.2. Esamų tinkamų medžiagų panaudojimas	12
4.3. Apželdinimas	12
4.4. Sprendimai žmonių su negalia reikmėms	13
4.5. Projektinių sprendinių poveikis aplinkai ir visuomenės sveikatai	13
4.6. Sprendinių atitiktis privalomiesiems ir teritorijų planavimo dokumentams	14
5. KITA INFORMACIJA	14
5.1. Tretieji asmenys	14
5.2. Pastabos:	14

0	2025	Statybos leidimui, konkursui, statybai			
Laida	Išleidimo data	Laidos statusas. Keitimo priežastis (jei taikoma)			
KVAL. PATV. DOK. NR.	 Žirmūnų g.139-321, Vilnius Tel.: (8~5) 272 83 34		STATINIO PROJEKTO PAVADINIMAS GATVIŲ PASKIRTIES (SUSISIEKIMO KOMUNIKACIJŲ STATINIŲ GRUPĖS) AUŠROS GATVĖS NUO P. VAIČAIČIO G. IKI J. BASANAVIČIAUS G., ŠAKIŲ MIESTE STATYBOS IR AUŠROS, P.VAIČAIČIO G., A. JAKŠTO G., L. GIROS G., J. BASANAVIČIAUS G. ŠAKIŲ MIESTE KAPITALINIO REMONTO PROJEKTAS		
30394	PV	Rimvydas Juodka	[REDACTED]	STATINIO NR. IR PAVADINIMAS, DOKUMENTO PAVADINIMAS	LAI DA
25886	PDV	Rimvydas Juodka		00-keliai, gatvės	0
				Aiškinamasis raštas	
KALBOS TRUMP. LT	STATYTOJAS IR UŽSAKOVAS ŠAKIŲ RAJONO SAVIVALDYBĖS ADMINISTRACIJA		DOKUMENTO ŽYMUO AT-24S-2215-00-TDP-SD.AR		LAPAS LAPŲ 1 15

1. BENDRIEJI DUOMENYS

PROJEKTO PAVADINIMAS – „GATVIŲ PASKIRTIES (SUSISIEKIMO KOMUNIKACIJŲ STATINIŲ GRUPĖS) AUŠROS GATVĖS NUO P. VAIČAIČIO G. IKI J. BASANAVIČIAUS G., ŠAKIŲ MIESTE STATYBOS IR AUŠROS, P.VAIČAIČIO G., A. JAKŠTO G., L. GIROS G., J. BASANAVIČIAUS G. ŠAKIŲ MIESTE KAPITALINIO REMONTO PROJEKTAS“

KOMPLESAS – „Pėsčiųjų ir dviračių tako, kuris sutampa su aušros gatve nuo P. Vaičičio g. iki J. Basanavičiaus g. Šakių mieste statybos projektas“

STATYTOJAS – Šakių rajono savivaldybė;

UŽSAKOVAS – Šakių rajono savivaldybės administracija;

STATINIŲ GRUPĖS – Susisiekimo komunikacijos;

STATYBOS RŪŠIS – nauja statyba, kapitalinis remontas;

STATINIO KATEGORIJA – nesudėtingasis, neypatingasis, ypatingasis statiniai;

STATYBOS VIETA – Aušros g., P. Vaičičio, A. Jakšto, L. Giros, j. Basanavičiaus gatvės Šakių m.;

PROJEKTO PARENGIMO LAIKAS – 2025 m.;

STATINIO PROJEKTO ETAPAS IR SUDĖTIS: Etapas – Techninis darbo projektas,

Sudėtis - pagal STR 1.04.04:2017 „Statinio projektavimas, projekto ekspertizė“;

Projektavimo tikslai:

Vadovaujantis galiojančiais normatyviniais statybos techniniais dokumentais, projektavimo užduotimi parengti projektą, kurio tikslai:

- Suprojektuoti naują pėsčiųjų ir dviratininkų taką Aušros g. nuo P. Vaičičio g. iki j. Basanavičiaus g.
- Kapitališkai remontuoti Aušros, P. Vaičičio., A. Jakšto, Giros ir J. Basanavičiaus gatves.
- Įrengti tako apšvietimą.

Projekto sprendiniai numatomi Šakių rajono savivaldybės valdomoje laisvoje valstybinėje žemėje ir sklype, kurio unikalus Nr. 4400-1762-0296 (Aušros g.).

Projektiniai sprendiniai atitinka:

DOKUMENTO ŽYMUO	LAPAS	LAPŲ	LAIDA
	AT-24S-2215-00-TDP-SD.AR	2	15

Privalomus projekto rengimo dokumentus, esminius statinio architektūros reikalavimus. Taip pat, normatyvinius statybos techninius, normatyvinius statinio saugos ir paskirties dokumentų reikalavimus. Sprendiniai nepažeidžia valstybės, neįgalųjų integracijos visuomenės ir trečiųjų asmenų interesų.

2. PROJEKTO RENGIMO PAGRINDAS

2.1. Privalomieji projekto rengimo dokumentai

Projektavimo užduotis;

Prisijungimo sąlygos;

Kiti dokumentai.

2.2. Pagrindiniai normatyviniai, kiti dokumentai ir duomenys, kuriais vadovaujantis parengtas projektas:

- LR Statybos įstatymas (Žin., 1996; Nr. 32-788; 2017; Nr. I-1240);
- Statybos techninis reglamentas STR 1.04.04:2017 „Statinio projektavimas, projekto ekspertizė“, patvirtintas LR aplinkos ministro 2016 m. lapkričio 7 d. įsakymu Nr. D1-738;
- Statybos techninis reglamentas STR 1.01.03:2017 „Statinių klasifikavimas“, patvirtintas LR aplinkos ministro 2016 m. spalio 27 d. įsakymu Nr. D1-713;
- Statybos techninis reglamentas STR 1.01.08:2002 „Statinio statybos rūšys“, patvirtintas LR aplinkos ministro 2002 m. gruodžio 12 d. įsakymu Nr. 622;
- Statybos techninis reglamentas STR 1.05.01:2017 „Statybą leidžiantys dokumentai. Statybos užbaigimas. Statybos sustabdymas. Savavališkos statybos padarinių šalinimas. Statybos pagal neteisėtai išduotą statybą leidžiantį dokumentą padarinių šalinimas“, patvirtintas LR aplinkos ministro 2016 m. gruodžio 12 d. įsakymu Nr. D1-878;
- Statybos techninis reglamentas STR 2.06.04:2014 „Gatvės ir vietinės reikšmės keliai. Bendrieji reikalavimai“, patvirtintas LR Aplinkos ministro 2011 m. gruodžio 2 d. įsakymu Nr. D1-933;
- Kelių techninis reglamentas KTR 1.01:2008 „Automobilių keliai“, patvirtintas LR aplinkos ministro ir LR susisiekimo ministro 2008 m. sausio 9 d. įsakymu Nr. D1-11/3-3;
- Automobilių kelių dangos konstrukcijos asfalto sluoksnių įrengimo taisyklės ĮT ASFALTAS 25, patvirtintos AB „Via Lietuva“ generalinio direktoriaus 2025 m. gegužės 19 d. įsakymu;
- Automobilių kelių asfalto mišinių techninių reikalavimų aprašas – TRA ASFALTAS 25, patvirtintos AB „Via Lietuva“ generalinio direktoriaus 2025 m. gegužės 15 d. įsakymu;

DOKUMENTO ŽYMUO	LAPAS	LAPŲ	LAIDA
AT-24S-2215-00-TDP-SD.AR	3	15	0

- Automobilių kelių dangos konstrukcijos sluoksnių be rišiklių įrengimo taisyklės IT SBR 19, patvirtintos LR automobilių kelių direkcijos prie Susisiekimo ministerijos direktoriaus 2019 m. gruodžio 23 d. Nr. V-194;
- Automobilių kelių mineralinių medžiagų mišinių, naudojamų sluoksniams be rišiklių, techninių reikalavimų aprašas TRA SBR 19, patvirtintos LR automobilių kelių direkcijos prie Susisiekimo ministerijos direktoriaus 2019 m. gruodžio 20 d. įsakymu Nr. V-191;
- Automobilių kelių mineralinių medžiagų techninių reikalavimų aprašas TRA UŽPILDAI 19, patvirtintos LR automobilių kelių direkcijos prie Susisiekimo ministerijos direktoriaus 2019 m. birželio 17 d. Nr. V-110;
- Automobilių kelių asfalto dangų priežiūrai skirtų medžiagų ir medžiagų mišinių techninių reikalavimų aprašas TRA APM 10, patvirtintos LR automobilių kelių direkcijos prie Susisiekimo ministerijos direktoriaus 2010 m. birželio 17 d. įsakymu Nr. V-150;
- Automobilių kelių žemės darbų atlikimo ir žemės sankasos įrengimo taisyklės IT ŽS 17, patvirtintos LR automobilių kelių direkcijos prie Susisiekimo ministerijos direktoriaus 2017 m. balandžio 3 d. įsakymu Nr. V-111;
- Kelių ženklinimo medžiagų naudojimo ir ženklinimo įrengimo taisyklės IT ŽM 12, patvirtintos LR automobilių kelių direkcijos prie Susisiekimo ministerijos direktoriaus 2012 m. lapkričio 16 d. įsakymu Nr. V-389;
- Kelių ženklinimo medžiagų techninių reikalavimų aprašas TRA ŽM 12, patvirtintos LR automobilių kelių direkcijos prie Susisiekimo ministerijos direktoriaus 2012 m. lapkričio 16 d. įsakymu Nr. V-390;
- Kelio ženklų įrengimo ir vertikaliojo ženklinimo taisyklės, patvirtintos LR susisiekimo ministro 2012 m. sausio 31 d. įsakymu Nr. 3-83;
- Kelių horizontaliojo ženklinimo taisyklės, patvirtintos LR susisiekimo ministro 2012 m. sausio 31 d. įsakymu Nr. 3-82;
- Kelio ženklų atramų parinkimo, projektavimo ir įrengimo taisyklės PĪT KŽA 08, patvirtintos LR automobilių kelių direkcijos prie Susisiekimo ministerijos direktoriaus 2008 m. rugsėjo 29 d. įsakymu Nr. V-298;
- Automobilių kelių vertikaliųjų kelio ženklų įrengimo taisyklės IT VŽ 14, patvirtintos 2014 m. kovo 7 d. Nr. V-81;
- Automobilių kelių darbo vietų aptvėrimo ir eismo reguliavimo taisyklės T DVAER 12, patvirtintos LR automobilių kelių direkcijos prie Susisiekimo ministerijos direktoriaus 2012 m. balandžio 16 d. įsakymu Nr. V-87;

DOKUMENTO ŽYMUO	LAPAS	LAPŲ	LAIDA
AT-24S-2215-00-TDP-SD.AR	4	15	0

- LR Specialiųjų žemės naudojimo sąlygų įstatymas (Nr. XIII-2166);
- Automobilių kelių standartizuotų dangų konstrukcijų projektavimo taisyklės, patvirtintos LR Susisiekimo ministro įsakymu Nr. 3-127

Pastaba: Nustojus galioti kažkuriam teisės aktui, vadovautis jį keičiančiu teisės aktu

3. PAŽINTINIAI DUOMENYS

3.1. Bendrieji duomenys

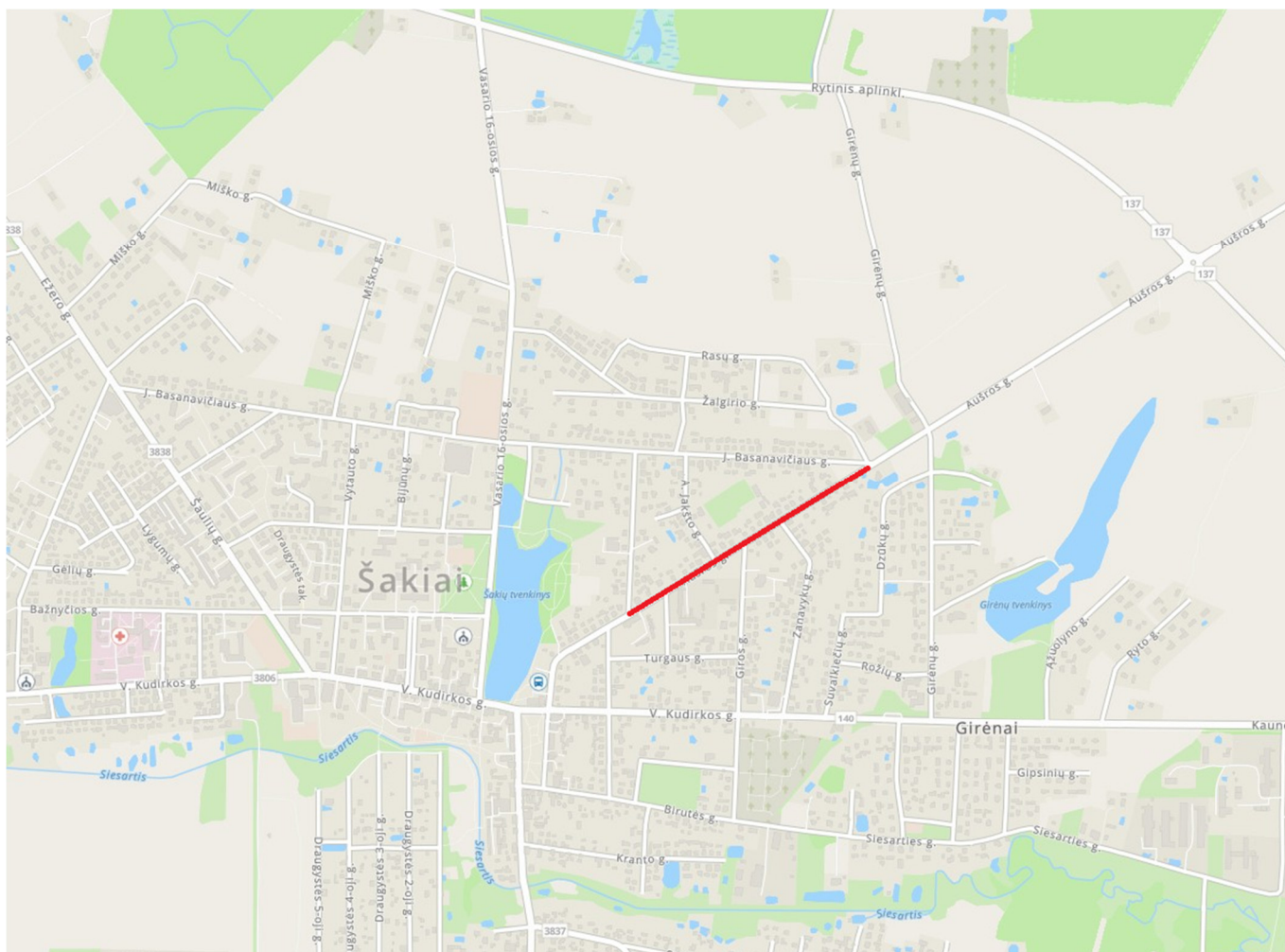
Nagrinėjamas Aušros g. ruožas tarp J. Basanavičiaus ir P. Vaičiaičio gatvių Šakių mieste, apimantis P. Vaičiaičio, A. Jakšto, Giros ir J. Basanavičiaus gatves.

Ruože tarp P. Vaičiaičio ir L. Giros kairėje pusėje yra esamas pėsčiųjų takas yra 0,85 -1,2 m pločio su asfalto danga, vietomis trinkelio dangos. Toliau nuo L. Giros iki Basanavičiaus gatvės nėra pėsčiųjų tako ar šaligatvio.

Prie gyvenamųjų pastatytų esanti gatvė apšviesta.

Teritorija, kurioje vykdomi projektavimo darbai nepatenka į kultūros paveldo teritoriją ar į kitas saugomas teritorijas.

DOKUMENTO ŽYMUO	LAPAS	LAPŲ	LAIDA
AT-24S-2215-00-TDP-SD.AR	5	15	0



1 pav. Situacijos schema (Aušros g. tarp J. Basanavičiaus g. ir P. Vaičiaičio g. Šakių m.)

Paviršinis lietaus nuotekų vanduo nuvestas atviru būdu į aplinkines teritorijas.

Planuojamą darbų teritoriją kerta vandentiekio, buitinių nuotekų, elektros, telekomunikacijų tiekimo tinklai.

3.2. Saugomos teritorijos ir kultūros paveldo teritorijos, jų apsaugos zonos

Teritorija nepatenka į NATURA 2000 saugomų teritorijų sąrašą.

Statybos darbų zona nepatenka į Kultūros paveldo teritoriją ir jų apsaugos zoną

3.3. Geologinės sąlygos

Atlikti 8 gręžiniai. Gruntinis vanduo sutiktas visuose gręžiniuose 0,5 – 1,3 m gylyje nuo paviršiaus.

1 gręžinyje po 0,10 m dirvožemio sluoksniu yra 1,2 m storio planingai supiltas smėlingas mažo plastiškumo dulkio (DL) sluoksnis, su dulkio tarp sluoksniu. Giliau yra 1,7 m storio mažo plastiškumo dulkis (DL) su vandeningo smėlio lėšiais.

DOKUMENTO ŽYMUO	LAPAS	LAPŲ	LAIDA
AT-24S-2215-00-TDP-SD.AR	6	15	0

2 gręžinyje po 0,15 m dirvožemio sluoksniu yra 0,65 m storio planingai supilto puraus mažai dulkingo molingo smėlio (SD) sluoksnis. Giliau yra 0,3 m storio planingai supilto mažo plastiškumo dulquio (DL) sluoksnis. Dar giliau randamas 0,7 m storio mažo plastikšumo dulquio (DL) sluoksnis su vandeningo smėlio lęšiais. Po jais sutiktas 1,2 m storio mažo plastikšumo dulquio (DL) sluoksnis, labai standus.

3 gręžinyje po 0,10 m dirvožemio sluoksniu yra 0,4 m storio planingai supilto smėlingo mažo plastiškumo dulquio (DL) sluoksnis. Giliau yra 0,5 m storio planingai supilto mažo plastiškumo dulquio (DL) sluoksnis. Dar giliau randamas 0,8 m storio mažo plastikšumo dulquio (DL) sluoksnis su vandeningo smėlio lęšiais. Po jais sutiktas 1,2 m storio mažo plastikšumo dulquio (DL) sluoksnis, labai standus.

4 gręžinyje po 0,10 m dirvožemio sluoksniu yra 0,6 m storio planingai supilto dulkingo molingo smėlio (SD) sluoksnis. Giliau yra 0,4 m storio planingai supilto mažo plastiškumo dulquio (DL) sluoksnis. Dar giliau randamas 0,5 m storio mažo plastikšumo dulquio (DL) sluoksnis su vandeningo smėlio lęšiais. Po jais slūgso 1,4 m storio mažo plastikšumo dulquio (DL) sluoksnis su vandeningo smėlio lęšiais.

5 gręžinyje po 0,20 m dirvožemio sluoksniu yra 1,6 m storio planingai supiltas mažo plastikšumo dulquio (DL) sluoksnis su vandeningo smėlio lęšiais. Giliau yra 1,2 m storio mažo plastiškumo (DL) dulkis su vandeningo smėlio lęšiais.

6 gręžinyje po 0,10 m dirvožemio sluoksniu yra 0,7 m storio planingai supilto mažo plastikšumo dulquio (DL) sluoksnis su augalinės kilmės priemaiša. Giliau yra 0,3 m storio planingai supilto mažai dulkingo molingo vidutinio rupumo smėlio (SD) sluoksnis. Po juo sutiktas 0,4 m storio planingai supilto mažo plastiškumo dulquio (DL) sluoksnis su vandeningo smėlio lęšiais. Dar giliau randamas 0,6 m storio mažo plastikšumo smėlingo dulquio (DL) sluoksnis su vandeningo smėlio lęšiais. Po jais slūgso 0,9 m storio mažo plastikšumo dulquio (DL) sluoksnis su vandeningo smėlio lęšiais.

7 gręžinyje po 0,10 m dirvožemio sluoksniu yra 0,3 m storio planingai supilto mažo plastikšumo dulquio (DL) sluoksnis su augalinės kilmės priemaiša. Giliau yra 0,6 m storio planingai supilto mažo plastiškumo dulquio (DL) sluoksnis su statybinių nuolaužų priemaiša. Po juo sutiktas 0,8 m storio planingai supilto mažo plastiškumo dulquio (DL) sluoksnis su augalinės kilmės priemaiša, ir su vandeningo smėlio lęšiais. Dar giliau randamas 0,6 m storio mažo plastikšumo dulquio (DL) sluoksnis su vandeningo smėlio lęšiais. Po jais slūgso 0,6 m storio mažo plastikšumo dulquio (DL) sluoksnis su vandeningo smėlio lęšiais.

8 gręžinyje po 0,20 m dirvožemio sluoksniu yra 0,5 m storio planingai supilto mažo plastiškumo dulquio (DL) sluoksnis. Dar giliau randamas 1,9 m storio mažo plastikšumo dulquio (DL) sluoksnis su vandeningo smėlio lęšiais. Po jais slūgso 0,4 m storio mažo plastikšumo dulquio (DL) sluoksnis su vandeningo smėlio lęšiais.

SD gruntai priskiriami F2 klasės gruntams.

DL gruntai priskiriami F2 klasės gruntams.

DOKUMENTO ŽYMUO	LAPAS	LAPŲ	LAIDA
	AT-24S-2215-00-TDP-SD.AR	7	15

4. PROJEKTINIAI SPRENDIMAI

Projektas rengiamas vadovaujantis Statinio projekto rengimo užduotimi (pateikiama prieduose).

Pėsčiųjų dviračių tako statyba priskiriama nesudėtingiems I grupės statiniams. Darbų rūšys – nauja statyba, kapitalinis remontas.

Pavadinimas	Mato vienetas	Kiekis	Pastabos
IV. SUSISIEKIMO KOMUNIKACIJOS			
3.1. Takas – nesudėtingasis I gr.			
3.1.1. Kategorija	-	E	Nauja statyba
3.1.2 Ilgis*	km	0,710	Laisvoje valstybinėje žemėje
3.1.3 Važiuojamosios dalies plotis	m	2,5	
3.1.4. Eismo juostų skaičius	m	2	
3.1.5 Eismo juostos plotis	m	1,25	
3.2. Vaičiaičio g. – neypatingasis			
3.2.1. Kategorija	-	D	Kapitalinis remontas
3.2.2 Ilgis*	km	0,402	Tvarkomo ruožo ilgis 0,021 m
3.3. Aušros g. (unikalus Nr. 4400-5603-0778) ypatingasis			
3.3.1. Kategorija	-	IV	Kapitalinis remontas
3.3.2 Ilgis*	km	1,988	Tvarkomo ruožo ilgis 0,677 m
3.4. P. Vaičiaičio g. (unikalus Nr. 4400-3926-4332) neypatingasis			
3.4.1. Kategorija	-	D	Kapitalinis remontas
3.4.2 Ilgis*	km	0,402	Tvarkomo ruožo ilgis 0,021 m
3.5. A. Jakšto g. (unikalus Nr. 4400-4866-2124) II gr. nesudėtingasis			
3.5.1. Kategorija	-	D	Kapitalinis remontas
3.5.2 Ilgis*	km	0,283	Tvarkomo ruožo ilgis 0,009 m
3.6. L. Giros g. (unikalus Nr. 4400-6140-1201) neypatingasis			
3.6.1. Kategorija	-	D	Kapitalinis remontas
3.6.2 Ilgis*	km	0,25	Tvarkomo ruožo ilgis 0,01m
3.8. J. Basanavičiaus g. (unikalus Nr. 4400-6141-2250) neypatingasis			
3.6.1. Kategorija	-	D	Kapitalinis remontas
3.6.2 Ilgis*	km	0,927	Tvarkomo ruožo ilgis 0,006 m

Įngiamas takas 2,5 m pločio per visą gatvės ilgį. Ruožo pradžioje takas numatytas suvesti su esamu taku. Danga projektuojama trinkelį. Per visą ruožą numatoma 3 vnt. perėjų.

DOKUMENTO ŽYMUO	LAPAS	LAPŲ	LAIDA
	AT-24S-2215-00-TDP-SD.AR	8	15

Takai suvedami su besiribojančiomis esamomis dangomis. Žalieji plotai už takų sutvarkomi priklausomai nuo įrengiamo šlaito pločio, bet ne mažiau kaip 1,0 m nuo bordiūro, jeigu netrukdo privačių sklypų ribos.

Sutvarkomos nuvažos į privačius sklypus.

Vykdamat statybos darbus, išsaugoti besiribojančių sklypų riboženklius, juos sunaikinus, atstatyti savo lėšomis.

Projekto sprendiniai parinkti taip, kad nebūtų pažeisti trečiųjų šalių interesai.

Vykdamat darbus Rangovas turi panaudoti esamą viršutinį asfalto sluoksnį (NAG) įrengiant skaldos pagrindus šaligatviuose ir ten kur numatoma pilna dangos konstrukcija.

Inžinerinių tinklų vietose žemės kasimo ir tankinimo darbus atlikti rankiniu būdu.

Projektiniai sprendiniai parinkti taip, kad nebūtų pažeisti trečiųjų šalių interesai.

4.1. Paruošiamieji darbai

Prieš pradėdamat vykdyti pagrindinius statybos darbus atliekami reikalingi paruošiamieji darbai: laikinas esamų medžių apsaugojimas statybos darbų metu, krūmų ir medžių pašalinimas, kelio ženklų išardymas, esamų šaligatvių dangų ardymas, statybos ir medžiagų sandėliavimo aikštelių įrengimas. Statybos metu statybos vietos aptveriamos. Minimalus kiekis statybinių medžiagų, reikalingų rangos darbams bus sandėliuojamos suderintuose su Statytoju vietose.

Darbai turi būti vykdomi griežtai pagal projektą, pasirašant nustatyta tvarka darbų aktus, vykdamat statybos priežiūrą vykdančių tarnybų reikalavimus, turint gaminių sertifikavimo arba kitus kokybę įrodančius dokumentus.

Projekte numatyti reikalavimai medžiagoms, gaminiams, darbų vykdymui pagal turimus pradinius duomenis. Statybos metu atsiradus nenumatytoms aplinkybėms, šie reikalavimai gali būti patikslinti.

4.2. Žemės darbai

Atliekami žemės darbai įrengiant žemės sankasą takams ir nuvažoms.

4.3. Dangų konstrukcijos klasės nustatymas

Vadovaujantis Automobilių kelių standartizuotų dangų konstrukcijų projektavimo taisyklėmis, 13 lentelė takams taikoma 45 cm storio šalčiui nejautri dangos konstrukcija.

DOKUMENTO ŽYMUO	LAPAS	LAPŲ	LAIDA
	AT-24S-2215-00-TDP-SD.AR	9	15

Atsižvelgiant į tai, kad sankasos gruntai yra silpni, numatytas sankasos stiprinimas panaudojant geosintetinius gaminius.

Inžinerinių tinklų vietose žemės kasimo ir tankinimo darbus atlikti rankiniu būdu.

Bendro pėsčiųjų dviračių tako dangos konstrukcija:

Betoninės trinkelės 200x100x80	0,08;
Išlyginamasis sluoksnis iš skaldos atsijų 0/5	0,03;
Skaldos pagrindo sluoksnis iš nesurištojo mišinio 0/45 ($E_{v2} \geq 100$ MPa)	0,15;
Apsauginis šalčiui atsparus sluoksnis $k \geq 1,5 \times 10^{-5}$ m/s	0,19;
Apsauginis šalčiui atsparus sluoksnis ($E_{v2} \geq 30$ MPa)	0,20;
Geotinklas iš PP 30/30 kN/m;	
Neaustinė geotekstilė ≥ 150 g/m ² ;	
Esamas sankasos posluoksnio gruntas, ($E_{v2} \geq 14$ MPa).	

Trinkelės parenkamos lygios, be kantų, kad būtų patogu važiuoti su dviračiu, paspirtuku ar riedučiais.

4.4. Nuovažos

Nuovažos į sklypus numatomos trinkelėlių dangos. Plotis parenkamas prisiderinus prie esamos situacijos jei nuovaža įrengta su asfaltu, trinkelėlių ar kita danga. Nuovažos plotis turi apimti ir vartelius į kiemus.

Nuovažų įrengimo vietos tikslinamos darbų metu pagal esamus pločius, kieme įrengtus vartus ir kt.

Skaičiuojama, kad $DK\ 0,1\ (F3) = 1,3 * 0,5 = 0,65$ m

Dėl aukšto gruntinio vandens dangos konstrukcija didinama 5 cm iki 70 cm.

$DK\ 0,1\ (F3) = 1,3 * 0,5 + 0,5 = 0,65 + 0,5 = 0,70$ m

Nuovažų į kiemus dangos konstrukcija su skaldos pagrindu į privačius kiemus:

Betono trinkelės	0,08;
Išlyginamasis sluoksnis iš skaldos atsijų 0/5	0,03
Skaldos pagrindo sluoksnis iš nesurištojo mišinio 0/45 pridedant iki 25% NAG ($E_{v2} \geq 120$ MPa)	0,25;
Apsauginis šalčiui atsparus sluoksnis $k \geq 1,0 \times 10^{-5}$ m/s, ($E_{v2} \geq 100$ MPa)	0,34*;
Esamas gruntas ($E_{v2} \geq 45$ MPa)	

DOKUMENTO ŽYMUO	LAPAS	LAPŲ	LAIDA
	10	15	0
AT-24S-2215-00-TDP-SD.AR			

*- matuojama per siauriausią sluoksnio vietą

4.5. Skersiniai ir išilginiai profiliai

Tako skersinis nuolydis formuojamas 1,5 - 2,0%.

Rengiant tako išilginį profilį nuolydžiai buvo derinami prie esamo reljefo.

Žalieji plotai už takų sutvarkomi priklausomai nuo įrengiamo šlaito pločio, bet ne mažiau kaip 1,0 m nuo bordiūro, jeigu netrukdo privačių sklypų ribos.

4.6. Eismo organizavimas

Eismas organizuojamas kelio ženklais bei horizontaliuoju ženklinimu. Ženklimas turi būti atliekamas vadovaujantis „Dangų ir eismo organizavimo planas M 1:500“ brėžiniu, „Kelio ženklų įrengimo ir vertikaliojo ženklinimo taisyklėmis“ ir „Kelio ženklų atramų parinkimo, projektavimo ir įrengimo taisyklėmis“ PĮT KŽA 08. Horizontalusis gatvių ženklimas turi būti atliekamas vadovaujantis „Kelių horizontaliojo ženklinimo taisyklėmis“. Projekte numatomas dangos ženklimas termoplastu su stiklo rutuliukais arba plastikiu. Kelio ženklai įrengiami tose vietose, kad būtų gerai matomi eismo dalyviams, kad juos būtų kuo patogiau įžiūrėti ir, kad būtų kuo mažesnė tikimybė juos sugadinti. Ženklų matomumo neturi užstoti jokios kliūtys, taip pat jie neturi užstoti vienas kito ar kitaip trukdyti matomumą. Kelio ženklų skydai turi būti įrengiami nemažesniame kaip 2,25 m aukštyje, kad nekliudytų pėsčiųjų eismui. Kelio ženklai negali būti statomi pėsčiųjų ir dviratininkų apsaugos zonoje. Ženklaai gaminami iš cinkuotos skardos ir klijuojami šviesą atspindinčia plėvele, ženklų skydai skirti pėstiesiems ir dviratininkams parenkami „0“ dydžio, o automobilių vairuotojams – „1“ dydžio. Ženklų atramos rengiamos iš metalinių cinkuotų vamzdžių, atramų diametras parinktas priklausomai nuo kelio ženklų skydų išmatavimų.

Automobilių ir pėsčiųjų eismui skirtose zonose įrengiant kelio ženklus, mažosios architektūros ar kitus kliūtims galinčius tapti objektus, išlaikyti 0,50 m gabaritą.

4.7. Apšvietimas

Numatoma įrengti apšvietimą per visą tako ilgį. Esamos apšvietimo lempos demontuojamos.

4.8. Paviršinio vandens nuvedimas

Numatoma įrengti konstrukcinį drenažą d110, įrengiama plastikinė pralaida d400.

4.1. Kiti inžineriniai tinklai

DOKUMENTO ŽYMUO	LAPAS	LAPŲ	LAIDA
	AT-24S-2215-00-TDP-SD.AR	11	15

Planuojamą darbų teritoriją kerta vandentiekio, elektros, telekomunikacijų tinklai, kuriuos numatoma išsaugoti, apsaugoti ar esant poreikiui – iškelti.

Paviršinio vandens nuvedimas, elektros (apšvietimo) tinklai pertvarkomi pagal atskiras projekto dalis.

Numatoma apsaugoti esamus telekomunikacijų tinklus po kietomis dangomis sudedamais PE d110 futliarais.

Vykdamas statybos darbus, esamus telekomunikacijų tinklo liukus priderinti prie naujos dangos paviršiaus, reikalui esant liukus pakeisti naujais MTT tipo liukais. Statybos darbų metu, esant būtinybei pažeminti telekomunikacijų tinklų kameras, pakeisti šulinių perdangas. Esant reikalui, pagilinti esamus ryšių kanalus, panaudojant sudedamus remontinius vamzdžius.

Vykdamas statybos darbus, turi būti užtikrinta, kad esami inžineriniai tinklai bus nepažeidžiami, todėl kasimo darbai inžinerinių tinklų vietoje turi būti atliekami rankiniu būdu.

4.2. Esamų tinkamų medžiagų panaudojimas

Projekte numatoma panaudoti esamą asfaltą, įdedant į skaldos arba žvyro pagrindą NAG iki 25%. Naudotos asfalto granulės (NAG) gaunamos susmulkinant frezuotą asfaltą. Asfalto granuliu savybės turi būti tokios, kad atsižvelgiant į panaudojimo tikslą ir pridedamą kiekį, būtų galima pagaminti kelių tiesimo medžiagų mišinius, kurie atitiktų norminių dokumentų techninius reikalavimus. Naudoto asfalto granulėse neturi būti kenksmingų medžiagų. Kiekis pateiktas darbų kiekių žiniaraštyje.

Projekte numatoma į šaligatvio pylimus / sankasą supilti drenuojantį gruntą į kurį įmaišoma ne mažiau kaip 15% iš esamos dangos konstrukcijos iškasto skaldos-smėlio mišinio. Prieš panaudojant iškastą skaldos-smėlio mišinį, įvertinti ar šis gruntas neturi kenksmingų medžiagų ir ar yra tinkamas antriam panaudojimui. Kiekis pateiktas darbų kiekių žiniaraštyje

4.3. Apželdinimas

Statybos darbų zonoje vykdomi medžių ar krūmų šalinimo darbai. Vadovaujantis aplinkosauginiais reikalavimais želdinių šalinimui. Vadovaujantis LR želdynų įstatymu (Žin. 2007, Nr. 80-3215; 2010, Nr. 137-6990) ir LR Vyriausybės nutarimu „Dėl kriterijų, pagal kuriuos medžiai ir krūmai augantys ne miškų ūkio paskirties žemėje priskirtini saugotiniams, sąrašo patvirtinimo ir medžių ir krūmų priskyrimo saugotiniams“ (Žin., 2008, Nr. 33-1151) želdiniai, kurie auga miestų, miestelių gatvėse yra laikomi saugotinais, kai jų diametras yra didesnis nei 11 cm.

Statybos metu, atsiradus papildomam poreikiui pašalinti medžius, kurie bus už projektuojamų tinklų bei valymo įrenginių apsaugos zonos ribų, rangovas turės gauti atskirą leidimą medžių pašalinimui ir sumokėti savivaldybės nustatytą aplinkosauginį mokestį.

DOKUMENTO ŽYMUO	LAPAS	LAPŲ	LAIDA
AT-24S-2215-00-TDP-SD.AR	12	15	0

Esamų medžių atkuriamosios vertės skaičiavimai pateikti Susisiekimo dalies žiniaraščiuose.

Esamą dirvožemį numatoma panaudoti vietoje šlaitams ir žalioms zonoms įrengti, o perteklinį dirvožemį išvežti arba paskleisti vietoje.

Žalieji plotai sutvarkomi nemažiau kaip po 1,0 m nuo borto.

4.4. Sprendimai žmonių su negalia reikmėms

Rengiant pėsčiųjų takus, šaligatvius vadovautis STR 2.03.01:2019 „Statinių prieinamumas“ ir ISO 21542:2011.

Pėsčiųjų takai, šaligatviai suprojektuoti ir turi būti įrengti taip, kad nesukeltų kliūčių negalia turintiems žmonėms ir nebūtų kaip nors ribojamas jų laisvas gyvenimas, judėjimas ir veikla.

Pėsčiųjų takai, šaligatviai suprojektuoti taip, kad žmonės su negalia galėtų laisvai ir saugiai judėti. Pėsčiųjų takų, šaligatvių plotis $\geq 1,2$ m. Pėsčiųjų takai, šaligatviai įrengiami ne aukščiau kaip 15 cm virš gatvės važiuojamosios dalies. Jie įrengti taip, kad ant jų nesikauptų vanduo ir jie neapledėtų. Bet kokie nelygumai, iškilumai ar įdubos tako paviršiuje neturi viršyti 5 mm, matuojant vertikaliai nuo aukščiausio iki žemiausio tako paviršiaus taško. Gatvės susikirtimų su pėsčiųjų takais, šaligatviais vietose, prie pėsčiųjų perėjų, kelio bordiūrus įrengti iškilusius ne daugiau kaip 5 mm.

Pėsčiųjų takų išilginis nuolydis neturi būti didesnis kaip 5%, į šaligatvius ir pėsčiųjų takus neturi išsikišti objektai, galintys tapti kliūtimi pėstiesiems ir žmonėms su negalia. Takuose sumontuoti objektai (šviestuvų atramos, kelio ženklai, želdiniai ir pan.) turi būti ne žemiau kaip 2,25 m virš tako paviršiaus.

Regos negalią turintiems žmonėms krypties pasikeitimo ar vedimo sistemų išsišakojimo vietose įrengiami apsisprendimo elementai, 60x60 cm kvadratas iš elementų su kauburėliais. Ties susikirtimais su važiuojamosiomis dalimis, įrengiami įspėjamieji paviršiai iš elementų su kauburėliais. Šių įspėjamųjų paviršių plotis 60 cm.

4.5. Projektinių sprendinių poveikis aplinkai ir visuomenės sveikatai

Projekte numatyti sprendiniai pagerins aplinkos – susisiekimo komunikacijų sąveikos sąlygas.

Neigiamas poveikis aplinkai statybos metu galimas dėl dulkių, statybinių atliekų susidarymo, laikinų aikštelių statybinėms medžiagoms sandėliuoti įrengimo.

Galima dirvožemio ar vandens tarša eksploataciniais skysčiais iš dirbančios statybinės technikos, tam turi būti numatytos priemonės avarinių atvejų likvidavimui (tepalus absorbuojančios priemonės, konteineriai užterštų atliekų surinkimui).

Laikinos aikštelės statybinėms medžiagoms sandėliuoti turi būti įrengiamos taip, kad nepažeistų augančių želdinių, neužterštų dirvožemio, nepadarytų žalos tretiesiems asmenims. Sandėliuojant užterštas

DOKUMENTO ŽYMUO	LAPAS	LAPŲ	LAIDA
AT-24S-2215-00-TDP-SD.AR	13	15	0

atliekas, aikštelė turi būti įrengta taip, kad užterštos lietaus nuotekos nepatektų į dirvožemį ar vandens telkinius. Nuo vandens telkinių turi būti išlaikomas mažiausiai 20 m atstumas.

Jei laikinų statybinių medžiagų ar statybinių atliekų sandėliavimo aikštelių negalima įrengti nesunaikinus želdinių, projektą reikia suderinti su Aplinkos ministerijos Regioniniu aplinkos apsaugos departamentu.

Baigus statybos darbus, visos aikštelės turi būti rekultivuojamos.

Statybos darbų metu ir juos baigus, statybinės atliekos ir kitos šiukšlės turi būti išvežamos į atitinkamus atliekų tvarkymo ar saugojimo objektus.

4.6. Sprendinių atitiktis privalomiesiems ir teritorijų planavimo dokumentams

Projektas atitinka projekto rengimo dokumentus, teritorijų planavimo dokumentus, esminius statinio, aplinkos reikalavimus, taip pat nepažeidžia trečiųjų asmenų interesų.

Šiame projekte planuojama teritorija neprieštarauja Šakių miesto Bendrojo plano sprendiniams.

5. KITA INFORMACIJA

5.1. Tretieji asmenys

Projektas parengtas nepažeidžiant trečiųjų asmenų interesų. Visų žemės sklypų, į kuriuos įsiterpia šio projekto sprendiniai, nuosavybės teisę valdo Lietuvos Respublika.

5.2. Pastabos:

- Vykdamat statybos darbus visus matmenis būtina tikslinti vietoje;
- Statybos darbų rangovas, prieš pradėdamas vykdyti žemės darbus, privalo išsikviesti inžinerinius tinklus eksploatuojančios organizacijos atstovą.
- Statybos darbai turi būti vykdomi griežtai pagal projektą, pasirašant nustatytą tvarka darbų aktus, vykdamat statybos priežiūrą vykdančių tarnybų reikalavimus, turint gaminių sertifikavimo arba kitus kokybę įrodančius dokumentus.
- Esant neatitikimams tarp projektą sudarančių dalių brėžinių, kaip pagrindinę medžiagą remtis tokiu eiliškumu: technine specifikacija, aiškinamuoju raštu, brėžiniais, sąnaudų žiniaraščiais.
- Vykdamat statybos darbus, esamus telekomunikacijų tinklo liukus priderinti prie naujos dangos paviršiaus, reikalui esant liukus pakeisti naujais MTT tipo liukais. Statybos darbų metu, esant

DOKUMENTO ŽYMUO	LAPAS	LAPŲ	LAIDA
AT-24S-2215-00-TDP-SD.AR	14	15	0


būtinybei pažeminti telekomunikacijų tinklų kameras, pakeisti šulinių perdangas. Esant reikalui, pagilinti esamus ryšių kanalus, panaudojant sudedamus remontinius vamzdžius.

DOKUMENTO ŽYMUO	LAPAS	LAPŲ	LAIDA
AT-24S-2215-00-TDP-SD.AR	15	15	0

TECHNINĖ SPECIFIKACIJA

Turinys

TS 01.	BENDRIEJI DUOMENYS	2
TS 02.	PARUOŠIAMIEJI DARBAI	3
TS 03.	ŽEMĖS DARBAI.....	5
TS 04.	PAGRINDO KONSTRUKCIJOS.....	12
TS 05.	GEOTEKSTILĖ IR GEOTINKLAS	17
TS 06.	ASFALTAS.....	19
TS 07.	APLINKOS TVARKYMO ELEMENTAI.....	24
TS 08.	SANKASOS DRENAŽAS	29
TS 09.	ŠULINIŲ LIUKAI	35
TS 010.	EISMO ORGANIZAVIMAS	36
TS 011.	APŽELDINIMAS	41
TS 012.	MAŽOJI ARCHITEKTŪRA.....	42
TS 013.	STATYBVIETĖS IŠBANDYMAS	43
TS 014.	DARBŲ SAUGA.....	44

0	2025	Statybos leidimui, konkursui, statybai		
Laida	Išleidimo data	Laidos statusas. Keitimo priežastis (jei taikoma)		
KVAL. PATV. DOK. NR.	 Žirmūnų g.139-321, Vilnius Tel.: (8~5) 272 83 34		STATINIO PROJEKTO PAVADINIMAS GATVIŲ PASKIRTIES (SUSISIEKIMO KOMUNIKACIJŲ STATINIŲ GRUPĖS) AUŠROS GATVĖS NUO P. VAIČAIČIO G. IKI J. BASANAVIČIAUS G., ŠAKIŲ MIESTE STATYBOS IR AUŠROS, P.VAIČAIČIO G., A. JAKŠTO G., L. GIROS G., J. BASANAVIČIAUS G. ŠAKIŲ MIESTE KAPITALINIO REMONTO PROJEKTAS	
30394	PV	Rimvydas Juodka	[REDACTED]	STATINIO NR. IR PAVADINIMAS, DOKUMENTO PAVADINIMAS LAIDA
25886	PDV	Rimvydas Juodka		00-keliai, gatvės 0
				Techninė specifikacija
KALBOS TRUMP. LT	STATYTOJAS IR (ARBA) UŽSAKOVAS ŠAKIŲ RAJONO SAVIVALDYBĖS ADMINISTRACIJA		DOKUMENTO ŽYMUO AT-24S-2215-00-TDP-SD.TS	
			LAPAS	LAPŲ
			1	45

TS 01. BENDRIEJI DUOMENYS

Statybos projekto parengtų dokumentų sudėtis, sprendinių kiekis, jų detalizacija (teksto, brėžinių, skaičiavimų) bendru atveju yra pakankami Statytojo sumanymui suprasti ir įvertinti, statybos kainai nustatyti, pritarimams gauti ir ekspertizei atlikti, statybos darbus leidžiančiam dokumentui gauti.

Statybos darbai turi būti vykdomi griežtai pagal projektą, pasirašant nustatyta tvarka paslėptų darbų aktus, vykdant statybos priežiūrą vykdančių institucijų reikalavimus, turint gaminių sertifikavimo ar kitus kokybę įrodančius dokumentus.

Projekte numatyti reikalavimai medžiagoms, gaminiam, darbų vykdymui pagal turimus pradinius duomenis. Statybos metu atsiradus nenumatytoms aplinkybėms, šie reikalavimai gali būti patikslinti.

Statybos darbų vykdymo procese būtina vadovautis šiais normatyviniais dokumentais:

- Statybos techninis reglamentas „Statybos darbai. Statinio statybos priežiūra“ STR 1.06.01:2016;
- Statybos techninis reglamentas STR 1.04.04:2017 „Statinio projektavimas, projekto ekspertizė“;
- Kelių techninis reglamentas „Automobilių keliai“ KTR 1.01:2008;
- Statybos techninis reglamentas STR 2.06.04:2014 „Gatvės ir vietinės reikšmės keliai. Bendrieji reikalavimai“;
- Automobilių kelių žemės darbų atlikimo ir žemės sankasos įrengimo taisyklės IT ŽS 17;
- Reikalavimų aprašas „Automobilių kelių asfalto mišinių techninių reikalavimų aprašas“ TRA ASFALTAS 25;
- Automobilių kelių dangos konstrukcijos sluoksnių be rišiklių įrengimo taisyklės IT SBR 19;
- Automobilių kelių standartizuotų dangų konstrukcijų projektavimo taisyklės KPT SDK 19;
- Reikalavimų aprašas „Automobilių kelių mineralinių medžiagų mišinių, naudojamų sluoksniams be rišiklių, techninių reikalavimų aprašas TRA SBR 19;
- Reikalavimų aprašas „Automobilių kelių užpildų techninių reikalavimų aprašas.“ TRA UŽPILDAI 19;

Taip pat gali būti naudojami ir kiti standartai, užtikrinantys tokią pačią arba aukštesnę kokybę. Tokių kitų standartų naudojimą turi raštu patvirtinti inžinierius. Skirtumai tarp nurodytų ir alternatyvių standartų turi būti rangovo išsamiai aprašyti ir pateikti Inžinieriui ne vėliau kaip 28 dienas iki termino, kai rangovui reikės inžinieriaus sutikimo. Jeigu inžinierius nusprendžia, kad siūlomi pakeitimai neužtikrina tokios pat ar aukštesnės kokybės, tuomet rangovas privalo laikytis šiose TS nurodytų standartų.

DOKUMENTO ŽYMUO	LAPAS	LAPŲ	LAIDA
	AT-24S-2215-00-TDP-SD.TS	2	45

TS 02. PARUOŠIAMIEJI DARBAI

2.1. ĮVADAS

2.1.1. Bendroji dalis

Statybvietės ruošimo metu rangovas privalo:

- garantuoti statybvietės paviršiaus nusausinimą ir lietaus vandens nuleidimą;
- apsaugoti statybvietę nuo pavojingo požeminių vandenų poveikio, pavasario polaidžio ir kt.;
- vengti fizinių ir mechaninių žemės savybių pablogėjimo;
- pašalinti viršutinį dirvožemio sluoksnį ir kitas netinkamas ar pavojingas medžiagas;
- atlikti visus reikalingus esamų statinių, požeminių komunikacijų, kelio dangos konstrukcijų

ir kitų sutvirtintų plotų išardymo darbus;

- teisingu darbų organizavimu apsaugoti aplinką ir sumažinti triukšmą;
- pagal statybvietės ypatumus ir statybos darbų pobūdį atlikti visus kitus paruošiamuosius darbus.

• Paruošiamųjų darbų apimtis ir atliekamų medžiagų sandėliavimo vietas, jeigu jos nenurodytos projekte, pradedant darbus nurodo Inžinierius.

Visos atliekamos medžiagos, sukauptos ruošiant statybvietę, (augmenija ir kt.) turi būti sandėliuojamos atitinkamose vietose, suderintose su užsakovu.

Žemės darbai, vykdomi statybvietės paruošiamuoju laikotarpiu turi atitikti projekto dokumentus ir techninių specifikacijų reikalavimus.

2.2. DARBŲ ATLIKIMAS

2.2.1. Žemės sankasos žymėjimas

Prieš pradėdant vykdyti žemės darbus, turi būti apskaičiuotos projektinės altitudės ir pločiai, po to vietovėje nužymėti žemės sankasos profilio charakteringi taškai: gatvės ašis, briaunos, pylimų ir iškasų šlaitų susikirtimai su žemės paviršiumi, vandens nuleidimo grioviai.

Gatvės ašis žymima:

- tiesiuose ruožuose – nuo trasos piketų įtvirtinimo taškų kas 20m;
- kreivėse – atsižvelgiant į jos spindulį ir darbų pobūdį;

DOKUMENTO ŽYMUO	LAPAS	LAPŲ	LAIDA
	AT-24S-2215-00-TDP-SD.TS	3	45

Kreivės spindulys R, m	$R \geq 3000$	$500 \leq R \leq 3000$	$100 \leq R \leq 500$	$50 \leq R \leq 100$
Atstumai tarp žymėjimo gairelių, m	20,0	20,0	10,0	10,0

Ant žemės sankasą žyminčių gairelių turi būti užrašytas piketas ir užfiksuotas projektinis aukštis arba darbų žyma tame taške.

2.2.2. Vandens nuleidimas

Atliekant darbus rangovas turi naudoti tinkamus statybos metodus, kad būtų užtikrintas vandens nuleidimas iš statybvietsės. Potvynių ir liūčių vanduo turi būti tuoj pat nuleistas iš statybvietsės, kad būtų išvengta pylimams ir kitoms konstrukcijoms naudojamo grunto savybių pablogėjimo ar kitos žalos. Jei žala padaryta dėl rangovo kaltės, jis turi atlyginti visus nuostolius.

2.2.3. Dirvožemio, augmenijos ir atliekų pašalinimas

Rangovas iš statybvietsės turi pašalinti dirvožemį, augmeniją ir atliekas, kad šios medžiagos nepatektų į pylimus. Dirvožemio, augmenijos ir atliekų pašalinimo apimtys nurodytos projekte.

Pašalintas dirvožemis turi būti sandėliuojamas šiam tikslui skirtose vietose ir vėliau panaudojamas iškasų ir pylimų šlaitams tvirtinti. Krūmai turi būti pašalinti kartu su kelmiais. Jie turi būti sudeginti šiam tikslui skirtose vietose arba sandėliuojami kartu su kitomis atliekomis.

Želdinių atkuriamąją vertę apskaičiuoja ir atlygina statinio rangovas.

2.2.4. Senų dangų ir kitų sutvirtintų vietų išardymas

Senos dangos ir kitos sutvirtintos vietos turi būti išardytos statybvietsės ruošimo metu pagal projekto nurodymus. Atliekamos medžiagos turi būti sandėliuojamos ar, gavus Inžinieriaus leidimą, panaudotos kitiems statybos darbams, jei šių medžiagų panaudojimas nenumatytas projekte.

2.2.5. Apsauginių vamzdžių komunikacijų apsaugojimui įrengimas

Prieš pradėdant vykdyti statybos darbus, esami kabeliai apsaugojami sudėtiniais apsauginiais vamzdžiais. Apsaugotos tranšėjos užpilamos gruntu be akmenų, užpilamo gruntas sutankinamas.

Sudedami kabelių apsaugos vamzdžiai skirti žemos ir vidutinės įtampos kabelių, ryšių kabelių apsaugai, klojant į gruntą iš PE(polietilenas) arba PP(polipropilenas), spalva raudona. Vamzdžio diametru(Išorinis/vidinis) santykis mm D110 / d99.

Atsparumas gniuždymui >750 N ;

Atsparumas smūgiams – N(normal);

Tankis – 940 kg /m³;

Eksploatacijos temperatūra: -25 +90 °C;

DOKUMENTO ŽYMUO	LAPAS	LAPŲ	LAIDA
AT-24S-2215-00-TDP-SD.TS	4	45	0

Leidžiama vamzdžio deformacija δ tranšėjoje – ne daugiau 5% vidinio vamzdžio diametro.

2.3. DARBŲ PRIĖMIMAS

Tikrinant išardymo darbus, turi būti patikrintas jų atitikimas projektui: ar iš statybvietsės pašalintos visos projekte nurodytos medžiagos ir požeminių konstrukcijų elementai, ar gruntas sutankintas. Visi šie darbai turi būti atlikti prieš kelio tiesimo ar remonto darbų pradžią. Po tranšėjų užpylimo turi būti atlikta žemės paviršiaus ir požeminių komunikacijų tinklų geodezinė nuotrauka ir nustatomos tikrosios žemės darbų apimtys. Perduodant vamzdynus, turi būti nustatytas jų tikrasis gylis. Rangovas turi pateikti priėmimo procedūros reikalaujamus atitinkamos instancijos pasirašytus dokumentus.

2.4. STANDARTAI

1. LST EN 206:2013+A1:2017 Betonas. Specifikacija, eksploatacinės savybės, gamyba ir atitiktis
2. LST EN 61386-24:2011 Vamzdžių sistemos kabeliams tvarkyti. 24 dalis. Ypatingieji reikalavimai. Požeminės vamzdžių sistemos

2.5. KITI NORMATYVINIAI STATYBOS TECHNINIAI DOKUMENTAI

1. KTR 1.01:2008 Automobilių keliai
2. ĮT ŽS 17 Automobilių kelių žemės darbų atlikimo ir žemės sankasos įrengimo taisyklės
3. Nr. D1-193, nuo 2010 03 15 Želdinių apsaugos, vykdant statybos darbus, taisyklės

TS 03. ŽEMĖS DARBAI

3.1. ĮVADAS

Skyrius parengtas pagal galiojančių Lietuvos standartų (LST), techninių reikalavimų reglamento KTR 1.01:2008 „Automobilių keliai“ (toliau KTR 1.01:2008), statybos taisyklių Automobilių kelių žemės darbų atlikimo ir žemės sankasos įrengimo taisyklės ĮT ŽS 17 (toliau ĮT ŽS 17) ir kitų normatyvinių statybos techninių dokumentų reikalavimus.

Šiame TS skyriuje pateikti reikalavimai kelio žemės sankasos įrengimui naudojamoms medžiagoms, sankasos įrengimo darbams, šių darbų kontrolei ir priėmimui.

Šis skyrius apima kelio lovio paruošimo ir vykdymo darbus, jų kontrolę, priėmimą ir matavimus. Pagrindinio kelio lovio paruošimo ir vykdymo darbų statybos taisyklės yra „Automobilių kelių žemės darbų atlikimo ir žemės sankasos įrengimo taisyklės“ ĮT ŽS 17. Šios normos apibrėžia pagrindinius terminus,

DOKUMENTO ŽYMUO	LAPAS	LAPŲ	LAIDA
	AT-24S-2215-00-TDP-SD.TS	5	45

skirtus žemės darbams. Jos apima paruošiamuosius darbus, iškasų grunto priežiūrą, pylimų įrengimą ir sutankinimą, pagrindo ir sankasos įrengimą, šlaitus. Taip pat apsaugos ir apdailos darbus. Jose pateiktos visos techninės normos, įstatymai, saugumo normos, kurių rangovas privalo laikytis, atlikdamas žemės darbus.

3.2. MEDŽIAGOS

Žemės sankasos įrengimui naudojami gruntai ir kitos statybinės medžiagos turi atitikti IT ŽS 17 VII skyriaus reikalavimus.

Gruntas yra apibrėžiamas kaip nesutvirtinta arba lengvai sutvirtinta, lengvai suardoma uoliena, neturinti stiprių struktūrinių ryšių. Inžinerinė – geologinė grunto tipų klasifikacija, įvertinimas ir savybės yra pateiktos LST 1331:2015 Gruntai, skirti keliams ir jų statiniams. Klasifikacija, Statybos taisyklės „Automobilių kelių žemės darbų atlikimo ir žemės sankasos įrengimo taisyklės“ IT ŽS 17 nurodo pagrindines grunto, naudojamo kelių statyboje, charakteristikas ir savybes. Kartu apima ir tinkamo kelio pylimuose arba žemės sankasoje kriterijus.

Inžinerinė geologinė pagrindinių grunto tipų klasifikacija, savybės ir įvertinimas yra pateikti LST 1331:2015 Gruntai, skirti keliams ir jų statiniams. Klasifikacija.

Cementas turi atitikti LST EN 197-1 reikalavimus ir turi atitikti 32,5R stiprio klasę arba aukštesnę (pvz.: 42,5R, 52,5R...). Esant ypatingoms sąlygoms (pvz., blogos oro sąlygos, šalčio poveikio pavojus) turi būti naudojami aukštesnės stiprio klasės cementai.

3.3. DARBŲ ATLIKIMAS

3.3.1. Paruošiamieji darbai

Atliekant žemės sankasos paruošiamuosius darbus, įskaitant ir dirvožemio pašalinimą, reikia prisilaikyti IT ŽS 17 V skyriaus reikalavimus.

Prieš bet kokių žemės darbų pradžią visi būsimų statybos darbų paviršiai turi būti išvalyti nuo žolės, tvorų ir kitų statinių. Tuo pačiu metu visos liekanos ir šiukšlės, gruntas su dideliu organinių medžiagų kiekiu turi būti pašalintas, kad nepatektų į žemės sankasos gruntą. Dirvožemis turi būti nuimtas nuo visų plotų, kur bus vykdomi statybos ar remonto darbai ir sandėliuojamas laikinose vietose.

IŠKASOS

Iškasų įrengimas turi atitikti IT ŽS 17 VIII reikalavimus.

DOKUMENTO ŽYMUO	LAPAS	LAPŲ	LAIDA
	AT-24S-2215-00-TDP-SD.TS	6	45

Iškasos kasimo darbai apima gruntų iškasimą, jų pašalinimą ar pakrovimą į transporto priemones. Taip pat apima bendrus kelio dangos konstrukcijos lovio ir specialius kasimus. Šių terminų paaiškinimas yra pateiktas statybos taisyklėse „Automobilių kelių žemės darbų atlikimo ir žemės sankasos įrengimo taisyklės“ IT ŽS 17. Iškasos negali būti užpildomos tol, kol nebus patikrintas iškasos pagrindas ir kol techninės priežiūros inžinierius neduos raštiško sutikimo tęsti darbus. Rangovas turi iš anksto informuoti priežiūros inžinierių, kada bus pasiruošta atliktų iškasos darbų patikrinimui.

Pamatų duobės ir vamzdynų tranšėjos turi būti rengiamos pagal IT ŽS 17 XIII skyriaus reikalavimus.

Siekiant išvengti žalos ir darbų nutraukimo, iškasos turi būti apsaugotos nuo potvynio ir liūčių vandens. Rangovas privalo turėti atitinkamų priemonių atsargą vandeniui iš iškasos dugno nuleisti. Potvynio ir liūčių vanduo iš statybos darbų vietos turi būti nuleistas nedelsiant. Žemės darbai turi būti atliekami taip, kad būtų išvengta vandens susikaupimo darbo vietoje.

Iškasos dugnas turi būti apsaugotas nuo potvynio ir smarkių liūčių, kad būtų išvengta žalos ir nebūtų nutraukti darbai. Rangovas privalo turėti atsargos priemonių – siurblių, žarnų ir kt. reikalingų vandeniui nuleisti. Potvynio ar liūčių vanduo turi būti nuvestas iš statybos darbų vietos neveluojant, kad būtų išvengta žalos. Tam reikia išvalyti griovius ir kitas esamas konstrukcijas. Žemės darbai turi būti įvykdyti taip, kad būtų išvengta nereikalingo vandens susikaupimo darbo vietoje.

Technologinio transporto eismo ar klimato poveikio pažeistas iškasos dugnas, prieš rengiant pagrindą, turi būti išvalytas, išlygintas ir sutankintas. Lietingu laikotarpiu iškasos rengimo darbus rangovas turi atlikti su ypatingu dėmesiu. Iškasos dugnas, jos grioviai turi būti įrengti ir išlyginti pagal projektinius nuolydžius bei prižiūrėti.

Iškasos dugnas prieš statybos darbų pradžią turi būti parengtas taip, kad būtų galima išvengti vietinio eismo ir klimatinių sąlygų žalos. Iškasos darbus lietingu laikotarpiu rangovas turi pradėti su atsižvelgdamas į galimą neigiamą klimato poveikį. Iškasos dugnas turi būti prižiūrimas, kad nebūtų liekanų ir uolienuų nuolaužų, išlygintas kaip reikalaujama. Visi baigti iškasos darbai turi būti priimti priežiūros inžinieriaus.

Atliekamo iškasų grunto sandėliavimo vietos turi būti numatytos projekte arba jas nurodo Inžinierius, atsižvelgiant į iškastos medžiagos kiekį ir žemės sankasos šlaitų pastovumą. Laikinais šalia karjerų, iškasų ir tranšėjų sandėliuojamos medžiagos turi būti apsaugotos nuo įgriuvų. Iškasos ne mažesniu kaip 0,5 m atstumu nuo krašto turi būti aptvertos tvora.

3.3.2. Pagrindo paruošimas

Kad būtų užtikrinta reikalaujama dirbančios dangos kokybė, jos sankasa ir pagrindas turi atitikti reikalavimus, nurodytus KTR 1.01:2008 „Automobilių keliai“, statybos taisyklėse „Automobilių kelių

DOKUMENTO ŽYMUO	LAPAS	LAPŲ	LAIDA
AT-24S-2215-00-TDP-SD.TS	7	45	0

žemės darbų atlikimo ir žemės sankasos įrengimo taisyklės“ IT ŽS 17, taisyklėse „Automobilių kelių sluoksnių bei rišiklių įrengimo taisyklės“ IT SBR 19.

Rengiant sankasą, bet koks sankasos darbų kiekio ir aukščio pasikeitimas dėl drėgmės ir šalčio turi būti sumažintas iki minimumo. Sankasos stabilumas priklauso nuo požeminio vandens režimo, filtracijos charakteristikos ir sankasos grunto, jo jautrumo šalčiui ir šilumos laidumo. Sankasos laikomoji galia gali būti padidinta sureguliuojant vandens režimą.

Konstrukcijos paviršius turi būti lygus, tikslus ir vienas, atitiktis techninių specifikacijų reikalavimus ir taisykles. Jeigu konstrukcijoje pastebimi tam tikrų parametrų netikslumai, tuomet ji turi būti išardoma, panaudojant reikalingas priemones, pataisyta ir sutankinta, kad atitiktų keliamus reikalavimus. Visi pataisymai pradedami tik leidus techninės priežiūros inžinieriui.

Baigta konstrukcija turi būti saugoma rangovo. Statybos medžiagų sandėliavimas ir mechanizmų laikymas ant įrengtos sankasos yra neleidžiamas, o transporto eismas turi būti minimalus.

Statytojas arba žemės darbų vadovas privalo:

1. pradėti žemės darbus tik gavus leidimą kasti žemę, turėti suderintą projektą, statybos darbų Žurnalą ir statinio nužymėjimo aktą su schema;

2. nustatytu laiku, bet ne vėliau kaip prieš 2 paras iki darbų pradžios, pranešti įmonėms ir privatiems asmenims, kuriems priklauso kasimo zonoje esantys tinklai, statiniai (kabeliai, dujotiekio tinklai), taip pat kelių policijai, jei statybos aikštelė yra kelių ar kelio statinių apsaugos zonoje, tikslų žemės kasimo darbų pradžios laiką ir pakviesti jų atstovus atvykti į vietą.

3. žemės kasimo vietoje pažymėti esamų požeminių inžinerinių tinklų bei įrenginių vietas, nekilnojamų kultūros vertybių bei jų apsaugos zonų ribas ir imtis priemonių apsaugoti statinius, saugotiną dirvožemį bei želdinius nuo galimos žalos;

4. prieš žemės kasimą, veikiančių inžinerinių tinklų bei įrenginių apsaugos zonose suderinti su juos naudojančiomis įmonėmis saugos priemones, kasti žemę tik dalyvaujant pačiam darbų vadovui ir vykdyti elektros, šiluminių tinklų, naftotiekio, dujotiekio įmonės atstovo nurodymus.

Atkastieji inžineriniai tinklai ir įrenginiai užpilami žeme, dalyvaujant juos naudojančių įmonių atstovams. Iškasos kelių važiuojamoje dalyje žeme užpilamos prižiūrint kelią naudojančios įmonės atstovui. Užpilamas gruntas sutankinamas. Apie užpylimo darbų pradžią šiai įmonei pranešama ne vėliau kaip prieš parą.

Visais atvejais, užbaigus žemės darbus, žemės paviršiaus lygis turi būti toks, koks buvo iki darbų pradžios arba pakeistas pagal statinio projekto sprendinius, taip pat turi būti atliktos statomų požeminių komunikacijų geodezinės nuotraukos.

DOKUMENTO ŽYMUO	LAPAS	LAPŲ	LAIDA
	AT-24S-2215-00-TDP-SD.TS	8	45

Sutankinimo reikalavimai, užpilant pamatų duobes ir tranšėjas, nurodyti IT ŽS 17 XIII skyriaus, triukšmo slopinimo pylimų sutankinimo reikalavimai - IT ŽS 17 XV skyriuje.

Žemės darbai grunto rezervuose ir sąvartose turi būti atliekami pagal IT ŽS 17 VIII skyriaus nurodymus.

Žemės sankasos šlaitų įrengimas turi atitikti IT ŽS X skyriaus reikalavimus.

Šlaitai sutvirtinami žolių sėklomis užsėto dirvožemio sluoksniu.

Kelio statinių užpylimas turi atitikti IT ŽS 17 XIV skyriaus reikalavimus.

Reikalavimai žemės sankasos įrengimui žiemos metu išdėstyti IT ŽS 17 VIII skyriaus VII skirsnyje.

3.4. DARBŲ KONTROLĖ IR PRIĖMIMAS

Darbų kontrolė ir bandymai turi atitikti IT ŽS 17 XVIII skyriaus reikalavimus. Reikalavimai bandymų rūšims pateikti IT ŽS 17 XVIII skyriuje.

Kontroliuojami parametrai:

Kontroliuojami dydžiai	Leistinių nuokrypių arba dydžių vertės
1. Žemės sankasa	
1.1. Aukščiai	± 5 cm
1.2. Plotis (atstumas nuo žemės sankasos ašies iki briaunos)	± 10 cm
1.3. Skersiniai nuolydžiai	± 0,5 % (absoliut.)
1.4. Šlaitų nuolydžiai	±10%(sant.)
1.5. Pylimo pado plotis	±20 cm
1.6. Bermos plotis	±20 cm
1.7. Dirvožemio sluoksnio storis	± 20 %, tačiau ne mažesnis kaip 6 cm
1.8. Sutankinimo rodiklis	100%; 97%, kai h<0,5 m 98 %; 97 %; 95 %, kai h > 0,5 m
1.9. Deformacijos modulis	≥ 45 MPa (45 MN/m ²)

3.4.1. Medžiagų savybių bandymai

Prieš darbų pradžią turi būti nustatytos visos gruntų savybės, kad būtų nustatytas jų tinkamumas naudojimui. Paprastai gruntų savybės yra nustatomos inžinieriaus geologiniais tyrimais, projektavimo stadijoje arba papildomais tyrimais, jei karjeras buvo nustatytas vėliau. Gruntui, kuris bus naudojamas pylimų įrengimui ir darbo zonoje turi būti atliekami tokie jo savybių bandymai:

- 1) drėgmės kiekis;
- 2) sauso grunto tankis;
- 3) sutankinimas;

DOKUMENTO ŽYMUO	LAPAS	LAPŲ	LAIDA
	AT-24S-2215-00-TDP-SD.TS	9	45

4) dalelių dydžio pasiskirstymas, bandymų rodikliai, smėlio ekvivalentas.

3.4.2. Kontroliniai bandymai

Atliekamų kontrolinių bandymų rūšis ir apimtis nurodyta statybos taisyklėse „Automobilių kelių žemės darbų atlikimo ir žemės sankasos įrengimo taisyklės“ ĮT ŽS 17.

Reikalavimai bandymų metodams gruntų sutankinimo rodikliams nustatyti išdėstyti ĮT ŽS 17 XVIII skyriuje.

Gruntų jautrio šalčiui bandymai atliekami prisilaikant ĮT ŽS 17 XVIII skyriuje išdėstytus reikalavimus.

Žemės sankasos geometrinių dydžių tikrinimas atliekamas prisilaikant ĮT ŽS 17 XVIII skyriuje išdėstytus reikalavimus.

3.4.3. Darbų priėmimas

Rangovas privalo organizuoti žemės darbus taip, kad būtų galima pastoviai kontroliuoti sutankinimą ir po to, atsižvelgiant į bandymo rezultatus, pakoreguoti darbus reikiama linkme. Rangovas turi pateikti žemės darbų kokybės, pagal atliktus bandymus ir matavimus, rezultatus. Šie rezultatai turi būti pateikti techninės priežiūros inžinieriui pagal anksčiau nustatytą formą nevēluojant. Individualūs duomenys turi būti įrašyti į statybos žurnalą. Techninės priežiūros inžinierius turi pastoviai kontroliuoti darbo eigos atitikimą projektui ir techninėms specifikacijoms, kad būtų užtikrintas statybos ekonomiškumas.

Priimant ir patvirtinant žemės darbus, turi būti patikrinti tokie parametrai:

- sutankinimas,
- bandymų skaičius ir būdas,
- paviršiaus lygumas,
- šlaitų tikslumas,
- ar sankasos konstrukcija atitinka projektą (skersinis nuolydis, aukščiai, sankasos viršaus plotis ir šlaitų nuolydis).

Matavimai, reikalingi darbų priėmimui, apimant ir paviršiaus lygumo matavimus turi būti atlikti rangovo, priimant techninės priežiūros inžinieriui. Visi matavimų duomenys turi atitikti leidžiamus nukrypimus, taikomų normų reikalavimus ir taisykles. Techninės priežiūros inžinierius turi patvirtinti darbų priėmimą statybos žurnale.

Pylimų ir iškasų konstrukcija negali būti priimta jei nėra ar nebus paklotas bent vienas dangos sluoksnis prieš žiemą.

Rangovas turi paruošti projekto ar jo dalies galutinę ataskaitą, paremtą galutiniais kontrolinių bandymų ir matavimų įvertinimo rezultatais. Šio dokumento 3 kopijos turi būti įteiktos techninės priežiūros

DOKUMENTO ŽYMUO	LAPAS	LAPŲ	LAIDA
AT-24S-2215-00-TDP-SD.TS	10	45	0

inžinieriui kaip priedas prie pranešimo apie žemės darbų ar jų dalies užbaigimą. Darbai turi būti priimti pagal sutarties sąlygas.

3.5. STANDARTAI

1. LST 1331:2015 Gruntai, skirti keliams ir jų statiniams. Klasifikacija.
2. LST 1360.1:1995 Automobilių kelių gruntai. Bandymo metodai. Granuliometrinės sudėties nustatymas.
3. LST 1360.3:1995 Automobilių kelių gruntai. Bandymo metodai. Drėgnio nustatymas.
4. LST 1360.4:1995 Automobilių kelių gruntai. Bandymo metodai. Takumo ir plastiškumo ribų nustatymas.
5. LST 1360.5:1995 Automobilių kelių gruntai. Bandymo metodai. Bandymas štapu.
6. LST 1360.6:1995 Automobilių kelių gruntai. Bandymo metodai. Grunto tankio nustatymas.
7. LST EN 197-1 „Cementas. 1 dalis. Įprastinių cementų sudėtis, techniniai reikalavimai ir atitikties kriterijai“
8. LST 1360.7:1995 Automobilių kelių gruntai. Bandymo metodai. Grunto dalelių tankio nustatymas.

3.6. KITI NORMATYVINIAI STATYBOS TECHNINIAI DOKUMENTAI

1. KTR 1.01:2008 Automobilių keliai.
2. STR 1.06.01:2016 Statybos darbai
3. IT ŽS 17 Automobilių kelių žemės darbų atlikimo ir žemės sankasos įrengimo taisyklės.
4. Žemės sankasos sutankinimo įvertinimo, taikant matematinės statistikos metodus, instrukcija. Vilnius, Lietuvos automobilių kelių direkcija, 1997.
5. MN SSN 15 Automobilių kelių dangos konstrukcijos sluoksnių storio nustatymo metodiniai nurodymai
6. Automobilių kelių sankasos ir pagrindo sutankinimo bandymo dinaminiais prietaisais instrukcija. Vilnius: VĮ „Problematika“, 1995.

3.7. STANDARTAI

1. MN GEOSINT ŽD 13 „Geosintetikos naudojimo žemės darbams keliuose metodiniai nurodymai“;
2. TRA GEOSINT ŽD 13 „Geosintetikos, naudojamos žemės darbams keliuose, techninių reikalavimų aprašymas“.

DOKUMENTO ŽYMUO	LAPAS	LAPŲ	LAIDA
	AT-24S-2215-00-TDP-SD.TS	11	45

TS 04. PAGRINDO KONSTRUKCIJOS

4.1. ĮVADAS

Šiame skyriuje aprašomas kelio pagrindo sluoksnių paruošimas, paklojimas, tikrinimas, priėmimas. Šios techninės specifikacijos yra paruoštos pagal galiojančius LST, KTR 1.01:2008 „Automobilių keliai“ ir pagal kitus techninius ir technologinius nuostatus.

Pagrindo sluoksniai yra kelių ar sustiprintų paviršių (dangų) apatinė dalis, esanti tarp dangos sluoksnių ir sankasos. Keliuose paprastai yra viršutinis, apatinis bei apsaugos nuo šalčio sluoksnis. Jų paskirtis paskirstyti transporto apkrovas, apsaugoti žemės sankasą nuo įšalo ir užtikrinti palankų drėgmės ir temperatūrų režimą kelyje. Atskirų sluoksnių skaičius ir tipas bei storis yra nurodyti projekte, priklausomai nuo apkrovos, sluoksnių padėties kelyje, klimato sąlygų, žemės sankasos pagrindo sluoksnių drėgmės bei temperatūros, nuo statyboje naudojamų medžiagų, įskaitant galimybę panaudoti vietinius išteklius. Kelio pagrindo sluoksniai projektuojami ir įvertinami pagal „Automobilių kelių dangų konstrukcijų sluoksnių be rišiklių įrengimo taisyklės“ IT SBR 19 reikalavimus.

Įrengto ir sutankinto nesurištojo mineralinių medžiagų mišinio sluoksnio mineralinių dulkių (dalelių, kurių skersmuo $<0,063$ mm) kiekis neturi viršyti 7% mišinio masės (pagal „Automobilių kelių dangos konstrukcijos sluoksnių be rišiklių įrengimo taisyklės“ IT SBR 19). Vandens pralaidumo koeficientas turi atitikti TRA SBR 19 AM ir I kategorijos keliams pralaidumo vandeniui koeficientas – $k \geq 2,0 \times 10^{-5}$ m/s; II – IV kategorijos keliams keliamus reikalavimus $1,5 \times 10^{-5}$ m/s, o V kategorijos keliams keliamus reikalavimus, t.y. $k \geq 1,0 \times 10^{-5}$ m/s.

4.2. MEDŽIAGOS

4.2.1. Mineralinės medžiagos ir jų mišiniai

Pagrindams naudojamos medžiagos turi atitikti TRA UŽPILDAI 19 bei TRA SBR 19 reikalavimus.

4.2.2. Biriųjų medžiagų ir betono pagrindo sluoksniai

Pagrindams naudojamos biriųjų medžiagų sluoksnių medžiagos turi atitikti TRA SBR 19 ir TRA UŽPILDAI 19 reikalavimus.

Betono pagrindai turi atitikti projektinius sprendinius.

ŠNS ir AŠAS apatinei daliai gali būti naudojami:

- užpildai – 0/2, 0/4 ir 0/5;
- nesurištieji mišiniai – 0/5, 0/8, 0/11, 0/16, 0/22, 0/32, 0/45, 0/56 ir 0/63;
- gruntai pagal standartą LST 1331 [5.15] – ŽB, ŽG, ŽP, SB, SG ir SP.

DOKUMENTO ŽYMUO	LAPAS	LAPŲ	LAIDA
	AT-24S-2215-00-TDP-SD.TS	12	45

AŠAS viršutinei 20 cm daliai gali būti naudojami:

- užpildai – 0/5;
- nesurištieji mišiniai – 0/5, 0/8, 0/11, 0/16, 0/22, 0/32, 0/45, 0/56 ir 0/63;
- gruntai pagal standartą LST 1331 [5.15] – ŽG ir ŽP.

Pagrindo sluoksniams rengti naudojami nesurištų mineralinių medžiagų mišiniai, reikalavimai sluoksniui pateikti TRA SBR 19.

Skaldos ir žvyro pagrindo įrengimui gali būti naudojami 0/45 nesurištieji mišiniai.

Kelkraščių apatiniams sluoksniams (drenuojantiems gruntams) naudoti medžiagas pagal TRA SBR 19 60 punktą. Apatiniams sluoksniams naudojami gruntai pagal standartą LST 1331 [5.15] – ŽB, ŽG, ŽP, ŽD, ŽM, SB, SG, SP, SD, SM. Naudojamų mišinių frakcija:

- užpildai – 0/2, 0/4 ir 0/5;
- nesurištieji mišiniai – 0/5, 0/8, 0/11, 0/16, 0/22, 0/32, 0/45, 0/56;

4.2.1. Naudoto asfalto granulės

Naudoto asfalto granulėse neturi būti kenksmingų medžiagų.

Didžiausio smulkinio dydžio žymėjimas pateikiamas pagal TRA NAG 09 nurodytas ribines vertes. Smulkinių granulimetrinė sudėtis, jeigu reikalaujama, nustatoma pagal standartą LST EN 933-1.

Naudojant asfalto granules nesurištiems, hidrauliškai surištiems arba bituminiais rišikliais surištiems (šaltuoju būdu) mišiniams, turi būti nustatomas mineralinių dulkių kiekis ir klasifikuojama pagal atitinkamas ribines vertes. Naudojant asfalto granules sluoksniams be rišiklių galioja atitinkami TRA SBR 19 reikalavimai ir TRA NAG 09.

4.3. DARBŲ ATLIKIMAS

Pagrindo sluoksnis bus klojamas tiesiai ant apsauginio šalčiui atsparaus sluoksnio viršaus. Pagrindo sluoksniai rengiami prisilaikant IT SBR 19 išdėstytų reikalavimų. Defektus rangovas turi ištaisyti pagal Inžinieriaus nurodymus.

Neuždengta sankasa po žiemos turi būti vėl sutankinta, ją priima techninės priežiūros inžinierius ir pakartotinai paimami pavyzdžiai sutankinimo rodikliui nustatyti. Ant sušalusios sankasos neturi būti klojami jokie sluoksniai.

Pagrindo sluoksnį turi priimti techninės priežiūros inžinierius. Sluoksnis klojamas tik ant nepažeisto, lygaus ir švaraus paviršiaus, pašalinant bet kokį purvą, molį, užšalusį gruntą ar kitus nereikalingus likučius nuo prieš tai vykusios statybos ar remonto darbų. Pažeisti ar nelygūs paviršiai turi būti remontuojami, sutankinant išlyginamąjį sluoksnį iš tos pačios medžiagos.

DOKUMENTO ŽYMUO	LAPAS	LAPŲ	LAIDA
AT-24S-2215-00-TDP-SD.TS	13	45	0

Būtinų įrengimų skaičius ir našumas parenkami taip, kad būtų galima užtikrinti nepertraukiamą sluoksnių klojimo ir tankinimo procesą.

Atitinkamas standartas bei techninis dokumentas nurodo kiekvieno sluoksnio paviršiaus apdorojimo ir apsaugos metodus bei apimtis. Techninės priežiūros inžinierius turi patvirtinti bet kokį leidžiamą eismą pabaigtu pagrindo sluoksniu. Jei statybinio transporto eismas pagrindo sluoksniais per daug užsitęsia arba jei tokie sluoksniai žiemos periodo metu paliekami neuždengti, tai prieš darbų atnaujinimą sluoksnius būtina iš naujo patikrinti ir išbandyti. Bet kokius defektus ir nelygumus remontuoja rangovas pagal techninės priežiūros inžinieriaus instrukcijas.

Pagrindo klojimui suprojektuotas sluoksnis turi būti švarus, lygus ir nepažeistas. Eismas pagrindu turi būti apribotas, paliekant tik technologines transporto priemones, reikalingas atitinkamo sluoksnio įrengimui, jos turi važinėti visu sluoksnio plotu, kad būtų išvengta ratų vėžių. Pagrindo defektai turi būti pataisyti ir sutankinti. Pagrindo sluoksnių klojimas draudžiamas stipraus ir ilgo lietaus metu ir esant minusinei temperatūrai.

Nesurišti pagrindo sluoksniai klojami vienu ar keliais sluoksniais, naudojant klotuvą. Klojamų sluoksnių storis turi būti toks, kad po sutankinimo atitiktų projektinį storį. Tankinimas vykdomas naudojant bet kokio tipo volus ar tankinimo įrenginius, atitinkančius projektinius reikalavimus nesurištiems sluoksniams tankinti. Pirmenybė teikiama vibraciniams volams.

Jei paviršius išgaubtas sluoksnis tankinamas nuo kelio kraštų link centro, kitais atvejais nuo žemesnės vietos link aukštesnio sutankinto krašto. Tankinimas kartojamas tol, kol pasiekiamas reikalaujamas sutankinimo rodiklis.

Verta pabrėžti, kad objekte aptinkamas geologinėje ataskaitoje įvardijamas tiksotropišku gruntas. Paveikus tokius gruntuos vibracijomis, jie gali prarasti savo stiprumines savybes (praskysti). Susidūrus su tiksotropiškais gruntais, **griežtai draudžiama tankinti vibruojant!** Visi tankinimo darbai turėtų būti atliekami su volais, nenaudojant vibro režimo.

Pastaba:

Jeigu rangos metu rangovas netyčia sutankintų vibracijomis, tokio grunto laikomoji geba gali nukristi iki ypatingai mažo dydžio.

Tokiu atveju reikėtų laukti, kol išplaukęs gruntas nusistovės (apie 1 mėn.).

4.4. ATLIKTŲ DARBŲ KONTROLĖ IR PRIĖMIMAS

4.4.1. Bandymų tipai ir pavyzdžiai

DOKUMENTO ŽYMUO	LAPAS	LAPŲ	LAIDA
	AT-24S-2215-00-TDP-SD.TS	14	45

Reikalaujamos statybinių medžiagų ir pabaigtų sluoksnių savybės turi būti išbandomos sluoksnio paruošimo metu bei po sluoksnio paklojimo ir sutankinimo.

Atliekamos šios bandymų rūšys:

- kokybės bandymai, parodantys atskirų statybinių medžiagų tinkamumą nurodytam sluoksniui,
- kontroliniai bandymai, parodantys reikalavimų medžiagoms kokybiniams bandymams atitikimą,
- priėmimo bandymai, kurių rezultatai naudojami kaip patvirtinantis įrodymas pabaigto sluoksnio priėmimui.

Rangovas gali vykdyti individualius bandymus pats, arba gali užsakyti iš profesionalios bandymų institucijos. Bandymų kainas turi įsivertinti rangovas. Rangovas turi reguliariai techninės priežiūros inžinieriui pristatyti atitinkamus pavyzdžių bandymų rezultatus ir kitus, kokybę įrodančius dokumentus, bet ne vėliau kaip likus 24 val. iki atitinkamo sluoksnio priėmimo. Ne vėliau kaip 14 d. prieš nustatytą priėmimo datą rangovas pateikia techninės priežiūros inžinieriui galutinę statybos ar bendrą bandymų ir matavimų rezultatų ataskaitą ir visus kitus reikiamus dokumentus. Detalesnes specifikacijas ar kitus kriterijus nustato rangovas.

Techninės priežiūros inžinierius gali vykdyti savo kontrolinius bandymus pagal kokybės valdymo sistemą, jeigu jis abejoja rangovo pateikiamų darbų ir rezultatų teisingumu.

Pagrindinių žaliavų ir pabaigtų darbų bandymai ir bandinių ėmimas turi būti atliekama pagal bandymų metodus, nurodytus atitinkamų sluoksnių įrengimo instrukcijose.

Pabaigtų darbų bandiniai imami iš viso bandomo sluoksnio storio. Atsiradusias duobes rangovas privalo tuoj pat užpilti. Bandinys užregistruojamas statybos žurnale ar aprašytas bandymo ataskaitos forma, kur parodyti reikalaujami duomenys (bandinio ėmimo data ir vieta, sluoksnio tipas ir storis, bandinių skaičius ir apytikris svoris). Prieš pateikiant bandymų institucijai, kiekvienas bandinys supakuojamas ir paženklinamas, kad būtų išvengta pakeitimo ar žalos transportuojant.

Rangovas turi reikalauti, kad techninės priežiūros inžinierius patvirtintų bandymų ir pavyzdžių ėmimo laiką ir vietą. Bandinius turi pasirašyti abiejų pusių atstovai.

4.4.2. Leistini nuokrypiai

Apsauginio šalčiui atsparaus sluoksnio aukščiai neturi nukrypti nuo projektinių daugiau kaip ± 2 cm; skersiniai nuolydžiai - daugiau kaip $\pm 0,5\%$; sluoksnio plotis - daugiau kaip ± 10 cm. Įrengto ir sutankinto sluoksnio faktinis storis (atskirųjų verčių vidurkis) neturi būti daugiau kaip 2,0 cm mažesnis už projekte (sutartyje) nurodytą storį. Vidurkiui skaičiuoti nepriimamos daugiau kaip 3,0 cm viršijančios projekte (sutartyje) nurodytą sluoksnio storį atskirosios vertės. Tokiu atveju vidurkiui skaičiuoti naudojama sluoksnio storio atskiroji vertė, kurią sudaro projekte (sutartyje) nurodyto sluoksnio storio ir 3,0 cm storio

DOKUMENTO ŽYMUO	LAPAS	LAPŲ	LAIDA
AT-24S-2215-00-TDP-SD.TS	15	45	0

suma. nė viena atskiroji sluoksnio storio vertė neturi būti daugiau kaip 3,0 cm mažesnė už projekte (sutartyje) nurodytą sluoksnio storį.

Skaldos pagrindų sluoksnių aukščiai nuo projektinių neturi nukrypti daugiau kaip ± 2 cm; skersiniai nuolydžiai - daugiau kaip $\pm 0,5$ %; sluoksnio plotis - daugiau kaip ± 10 cm.

Matuojant pagrindo lygumą, prošvaisa po 3 m linuote žvyro ir skaldos pagrindų sluoksniams neturi būti didesnė kaip 20 mm.

Įrengto ir sutankinto sluoksnio faktinis storis (atskirųjų verčių vidurkis) neturi būti daugiau kaip 1,0 cm mažesnis už projekte (sutartyje) nurodytą storį. Vidurkiui skaičiuoti nepriimamos daugiau kaip 2,0 cm viršijančios projekte (sutartyje) nurodytą sluoksnio storį atskirosios vertės. Tokiu atveju vidurkiui skaičiuoti naudojama sluoksnio storio atskiroji vertė, kurią sudaro projekte (sutartyje) nurodyto sluoksnio storio ir 2,0 cm storio suma. Nė viena atskiroji sluoksnio storio vertė neturi būti daugiau kaip 2,0 cm mažesnė už projekte (sutartyje) nurodytą sluoksnio storį.

Kelkraščio viršutinio sluoksnio skersinių nuolydžių nuokrypiai nuo projekte (sutartyje) nurodytų skersinių nuolydžių neturi skirtis daugiau kaip $\pm 0,5$ % (absoliut.). Iš nesurištojo mišinio įrengto ir sutankinto kelkraščio viršutinio sluoksnio paviršius ties dangos ir kelkraščio briauna turi būti $-2,0$ cm žemesnis už dangos paviršių, o kelkraščio viršutiniam sluoksniui naudojant skaldažolę arba dirvožemį $-3,0$ cm žemesnis už dangos paviršių. Leistinasis nuokrypis nuo nurodyto aukščio turi būti ne didesnis kaip $\pm 1,0$ cm. Įrengto kelkraščio viršutinio sluoksnio plotis neturi nukrypti nuo projekte (sutartyje) nurodyto pločio daugiau kaip $-5,0$ cm ir $+10$ cm.

4.4.3. Statybinių medžiagų bandymai

Žemiau išvardinti standartai reiškia, kad kokybės sertifikatai papildyti reikalavimais – tai statybinių medžiagų kokybinių bandymų rezultatų ekvivalentas.

Jei naudojamos kitos medžiagos arba medžiagos be kokybės sertifikato, rangovas turi pateikti kokybinių testų rezultatus, gautus iš ekspertų institucijos. Likus ne mažiau 7 d. iki darbų pradžios rangovas techninės priežiūros inžinieriui turi pateikti kokybės bandymų rezultatus ir ataskaitą apie atitinkamas medžiagas ir laboratorijos bandymų metodus.

Atskirų statybinių medžiagų kontroliniai darbai atliekami pagal „Automobilių kelių dangos konstrukcijos sluoksniu be rišiklių įrengimo taisyklės“ IT SBR 19 reikalavimus.

4.4.4. Pagrindo sluoksnių bandymai

Pabaigtų pagrindo sluoksnių bandymų rezultatai – tai svarbi sąlyga daliniam kiekvieno sluoksnio priėmimui. Tokie priėmimo bandymai apima paviršiaus matavimus ir išgęžtus ar išpjautus bandinius pagal Lietuvos standartus. Turėtų būti šie pagrindo sluoksnio priėmimo bandymai:

DOKUMENTO ŽYMUO	LAPAS	LAPŲ	LAIDA
AT-24S-2215-00-TDP-SD.TS	16	45	0

- storio matavimas,
- paviršiaus lygumo matavimai,
- projektinių aukščių matavimai,
- sutankinimo rodiklio skaičiavimas.

4.4.5. Darbų priėmimas

Pabaigtų ruožų, statinių ar jų dalių priėmimo procedūra vyksta pagal kontrakto reikalavimus ar pagal spec. susitarimą tarp rangovo ir techninės priežiūros inžinieriaus. Prieš įrengiant kitą sluoksnį, prieš tai esantis sluoksnis pateikiamas daliniam priėmimui. Dalinis priėmimas reiškia, kad techninės priežiūros inžinierius turi patvirtinti atitinkamo pagrindo sluoksnio priėmimą, remiantis bandymų (kokybės, kontrolinių ir priėmimo) rezultatais ir matavimais, kuriuos nurodo šių techninių specifikacijų atskiros dalys. Reikalaujama dalinio priėmimo data techninės priežiūros inžinieriui turi būti pranešta per 7 d., darbų priėmimas turi būti patvirtintas statybos žurnale. Priėmimo procedūra vyksta nepertraukiant statybos darbų.

4.5. NORMATYVINIAI STATYBOS TECHNINIAI DOKUMENTAI

1. KTR 1.01:2008 Automobilių keliai
2. TRA SBR 19 Automobilių kelių mineralinių medžiagų mišinių, naudojamų sluoksniams be rišiklių, techninių reikalavimų aprašas.
3. TRA UŽPILDAI 19 Automobilių kelių užpildų techninių reikalavimų aprašas.
4. MN SSN 15 Automobilių kelių dangos konstrukcijos sluoksnių storio nustatymo metodiniai nurodymai
5. Automobilių kelių sankasos ir pagrindo sutankinimo bandymo dinaminiais prietaisais instrukcija, Vilnius, VĮ „Problematika“, 1995 m.

TS 05. GEOTEKSTILĖ IR GEOTINKLAS

5.1. MEDŽIAGOS

Rengiant šalčiui atsparią dangos konstrukciją numatyta armuoti esamos sankasos gruntus, įrengiant neaustinės geotekstilės 150 g/m² (PP) ir geotinklo 40/40 kN/m (PP) sluoksnius.

Ant esamos silpnos sankasos klojama neaustinė geotekstilė, po to klojamas geotinklas. Geosintetika užpilama gerai drenuojančiu smėlio žvyro mišinio sluoksniu.

Reikalavimai geotinklui:

DOKUMENTO ŽYMUO	LAPAS	LAPŲ	LAIDA
	AT-24S-2215-00-TDP-SD.TS	17	45

Svarbiausios savybės	Bandymo metodas	Vertės (min/maks įvertinus paklaidas)
Plotinis tankis	LST EN ISO 9864	$\geq 215 \text{ g/m}^2$
Stipris tempiant išilgai skersai	LST EN ISO 10319	$\geq 40 \text{ kN/m}$ $\geq 40 \text{ kN/m}$
Pailgėjimas esant didžiausiai apkrovai išilgai skersai	LST EN ISO 10319	$\leq 12 \%$ $\leq 12 \%$
Stipris tempiant esant 1% pailgėjimui išilgai skersai	LST EN ISO 10319	$\geq 8 \text{ kN/m}$ $\geq 8 \text{ kN/m}$
Stipris tempiant esant 2% pailgėjimui išilgai skersai	LST EN ISO 10319	$\geq 16 \text{ kN/m}$ $\geq 16 \text{ kN/m}$
Būdingasis kiaurymės matmuo ilgis x plotis y	---	$30 \leq x < 45 \text{ mm}$ $30 \leq y < 45 \text{ mm}$
Medžiagos žaliava	---	Polipropilenas (PP)
Ilgaamžiškumas	Pagal LST EN 13249 standarto B priedą	Atsparus mažiausiai 100 metų natūraliuose gruntuose, kurių pH reikšmė yra tarp 4 ir 9 bei grunto temperatūra $< 25^\circ\text{C}$.

Reikalavimai neaustinei geotekstilei

Savybės	Funkcijos	Atskyrimas ir filtravimas (minimalios/maksimalios reikšmės)
Žaliava		PP
Plotinis svoris		$\geq 150 \text{ g/m}^2$
Atsparumas statiniam pradūrimui		$\geq 2,0 \text{ kN}$
Stipris tempiant abiem kryptimis		$F_{k,5\%} \geq 11,0 \text{ kN/m}$
Pailgėjimas esant didžiausiai apkrovai abiem kryptimis		$\geq 45 \%$
Atsparumas dinaminiam prakirtimui		$\leq 20 \text{ mm}$
Charakteringasis kiaurymės matmuo O_{90}		$0,06 \text{ mm} \leq \text{pasirinktas } O_{90} \leq 0,13 \text{ mm}$
Pralaidumas vandeniui statmena plokštumai kryptimi		$\geq 60 \text{ l/m}^2\text{s}$
Atmosferos poveikio atsparumas		Užpilti gruntu per mėnesį nuo įrengimo
Ilgaamžiškumas		Ne trumpesnis nei 100 metų, natūraliuose gruntuose, kurių aplinkinė terpė $4 \leq \text{pH} \leq 9$ bei grunto temperatūra $< 25^\circ\text{C}$.

5.2. ĮRENGIMAS

Geotinklai gali būti klojami tiek skersine, tiek išilgine kryptimi. Žemiau esantis silpnas gruntas gali neleisti sutankinti gruntų dinaminėmis apkrovomis, todėl tankinimo darbus vykdyti nenaudojant vibro režimo. Prieš įrengiant geotinklus reikia numatyti, kad esamas gruntas būtų neįmirkęs. Jeigu yra sutinkamas

DOKUMENTO ŽYMUO	LAPAS	LAPŲ	LAIDA
	AT-24S-2215-00-TDP-SD.TS	18	45

vanduo, reikia numatyti jo nudrenavimą į griovius ar drenažus. Ant geotinklų turi būti pilamas ir tankinamas neįmirkęs gruntas. Geotinklai ir neaustinė geotekstilė gali būti įrengiami ne tik horizontaliai, bet ir su nuolydžiais ar reikalingais išlankstymais kliūtims apeiti. Geotinklas ir geotekstilė sujungimo vietose turi persidengti 30 cm. Ant geotinklo turi būti užpilamas tik gerai besitankinantis nesankabus gruntas;

5.3. NORMATYVINIAI STATYBOS TECHNINIAI DOKUMENTAI

1. MN GEOSINT ŽD 13 Geosintetikos naudojimo žemės darbams keliuose metodiniai nurodymai;
2. TRA GEOSINT ŽD 13 Geosintetikos, naudojamos žemės darbams keliuose, techninių reikalavimų aprašymas.

TS 06. ASFALTAS

6.1. ĮVADAS

Šiame skyriuje aprašomas asfalto dangų sluoksnių paruošimas, paklojimas, tikrinimas, priėmimas. Šios techninės specifikacijos yra paruoštos pagal veikiančius LST, KTR 1.01:2008 „Automobilių keliai“, IT ASFALTAS 25 „Automobilių kelių dangos konstrukcijos asfalto sluoksnių įrengimo taisyklės“.

Asfalto danga yra viršutinė kelio dangos konstrukcijos dalis, įrengiama ant pagrindo sluoksnio arba ant kito tinkamo apatinio sluoksnio. Asfalto danga rengiama iš vieno arba dviejų apatinių dangos sluoksnių ir virš jų esančio viršutinio dėvimąjo dangos sluoksnio arba tik iš vieno dangos sluoksnio (viensluoksnė danga). Jų paskirtis paskirstyti transporto apkrovas ir perduoti jas apačioje esantiems pagrindų sluoksniams, nuvesti paviršinių kritulių vandenį į kelkraščius. Viršutinis dėvimasis asfalto sluoksnis turi užtikrinti gerą transporto padangų sukibimą su juo. Atskirų asfalto dangos sluoksnių skaičius, tipas bei storis yra nurodyti projekte, priklausomai nuo apkrovų, klimato sąlygų. Asfalto dangos sluoksniai projektuojami ir įvertinami pagal LST standartus, KTR 1.01:2008 „Automobilių keliai“, „Automobilių kelių dangos konstrukcijos asfalto sluoksnių įrengimo taisyklės“ IT ASFALTAS 25, „Automobilių kelių standartizuotų dangų konstrukcijų projektavimo taisyklės“.

6.2. MEDŽIAGOS IR JŲ MIŠINIAI

6.2.1. Medžiagos

Mineralinėms medžiagoms taikomas techninių reikalavimų aprašo TRA UŽPILDAI 19 ir jame nurodyti bandymo metodai. Taip pat asfalto mišinių mineralinės medžiagos turi atitikti aprašuose TRA ASFALTAS 25 pateiktų AC 5 VL, AC 11 VS, AC 16 AS, AC 16 PD asfalto mišiniams keliamus reikalavimus.

DOKUMENTO ŽYMUO	LAPAS	LAPŲ	LAIDA
	AT-24S-2215-00-TDP-SD.TS	19	45

Naudojamos mineralinės medžiagos ir rišiklis privalo turėti gerą ilgalaikį sukibimą (giminingumą) ir grūdelių padengimą rišikliu. Sukibimas įrodomas užsakovui priimtinu metodu.

Rišamosios medžiagos turi atitikti LST EN 12591, LST EN 13808 ir LST EN 14023 bei aprašus TRA BITUMAS 23 ir TRA BE 08/15.

Reikalavimai

Reikalavimai viršutiniams sluoksniams iš asfaltbetonio

Sluoksnio savybės	AC 11 VS
Sluoksnio storis cm	4,0 - 5,0
Sluoksnio svoris kg/m ²	100-125
Sutankinimo laipsnis %	97,0
Oro tuštymių kiekis tūrio %	6,0

Sluoksnio savybės	AC 5 VL
Sluoksnio storis cm	2,0-3,0
Sluoksnio svoris kg/m ²	50-75
Sutankinimo laipsnis %	96,0
Oro tuštymių kiekis tūrio %	5,5

Reikalavimai asfalto apatiniam sluoksniui

Sluoksnio savybės	AC 16 AS
Sluoksnio storis cm	4,0 -9,0
Sluoksnio svoris kg/m ²	125-225
Sutankinimo laipsnis %	97,0

Reikalavimai asfalto pagrindo - dangos sluoksniui

Sluoksnio savybės	AC 16 PD
Sluoksnio storis cm	5,0 – 10,0
Sluoksnio svoris kg/m ²	125 – 250
Sutankinimo laipsnis %	97,0 ¹
Oro tuštymių kiekius tūrio, %	6,0

¹ - Pėsčiųjų ir dviračių takų bei rankiniu būdu klojamiems asfalto pagrindo-dangos sluoksniams, kurie įrengiami ant pagrindo sluoksnių be rišiklių, gali būti taikomas minimalus 96% sutankinimo laipsnio reikalavimas

6.2.2. Mineralinės medžiagos

Mineralinės medžiagos turi atitikti TRA UŽPILDAI 19 reikalavimus.

6.2.3. Rišamosios medžiagos

DOKUMENTO ŽYMUO	LAPAS	LAPŲ	LAIDA
	AT-24S-2215-00-TDP-SD.TS	20	45

Asfaltbetonio mišiniams gaminti vartojami 50/100 ir 100/150 kelių bitumai, kurių fizikiniai ir cheminiai rodikliai turi atitikti IT ASFALTAS 25 reikalavimus.

Bitumo ir bituminių emulsijų kokybė kontroliuojama pagal IT ASFALTAS 25 „Automobilių kelių dangos konstrukcijos asfalto sluoksnių įrengimo taisyklės“ reikalavimus. Asfalto mišiniams gaminti vartojami klampieji kelių bitumai ir polimerais modifikuoti bitumai.

6.3. DARBŲ ATLIKIMAS

6.3.1. Darbų vykdymas

Asfalto sluoksniai įrengiami taip, kad jų savybės visame plote būtų kuo tolygesnės ir kad būtų įvykdyti nustatyti reikalavimai.

Remontuojant nagrinėjamo kelio ruožą numatyta asfaltavimo darbus vykdyti „karštas prie šalto“ būdu. Jau įrengto sluoksnio briauna turi būti tinkamo profilio, tolygiai sutankinta ir be plyšių. Siūlės šonas turi būti truputį įžulnios, ne vertikali, formos. Dėl technologinių priežasčių jau įrengto sluoksnio būsimos siūlės šonas gali arba turi būti frezuojamas.

Į klotuvą iškrauto asfalto mišinio temperatūra negali būti mažesnė nei 140°C. Klojimo metu klotuvo greitis turi būti pastovus ir tolygus.

6.3.2. Asfaltbetonio gamyklos

Asfalto gamyklose turi būti gaminami kokybės reikalavimus atitinkantys asfaltbetonio mišiniai. Jose turi būti efektyvi mineralinių medžiagų džiovimo, pašildymo, dozavimo ir sumaišymo su rišamosiomis medžiagomis įranga, karšto mišinio ir bitumo laikymo bunkeriai ir kiti įrenginiai, užtikrinantys reikiamos temperatūros palaikymą. Kaupiamuosiuose bunkeriuose sandėliuojami pagaminti asfalto mišiniai neturi susisluoksniuoti, perkaisti, jų likučiai neturi prilipti prie bunkerio sienų. Atitinkamų mineralinių medžiagų atsargos turi būti sandėliuojamos aikštelėse su kieta danga, suskirstytos pagal atskiras frakcijas ir rūšis. Medžiagų atsargos turi užtikrinti 100 t/val. našumą.

6.3.3. Transporto priemonės

Asfalto mišiniai gali būti pervežami sunkvežimiais su sandariais, lygiais ir švariais metaliniais kėbulais. Kad mišinys nepriliptų prie sunkvežimio kėbulo, iš vidaus jis padengiamas muilo tirpalu, parafinu ar kalkėtu vandeniu. Mišinio apsaugai nuo atmosferos poveikio, dulkių ir atvėsimo kiekvienos transporto priemonės kėbulas turi būti uždengtas tentu.

DOKUMENTO ŽYMUO	LAPAS	LAPŲ	LAIDA
AT-24S-2215-00-TDP-SD.TS	21	45	0

6.3.4. Asfaltbetonio klotuvai

Asfalto mišiniams kloti naudojami klotuvai, kuriais galima pakloti projekte nurodytų parametrų kelio dangą. Kiekvienas klotuvas turi turėti automatinį lygio matuoklį dangos išilginio profilio išlaikymui, nepaisant sluoksnio storio pokyčių. Klotuvo paskleidimo ir lyginimo plokštė turi būti šildoma (dujomis ar elektra) ir turėti vibracinę tankinimo sija, užtikrinančią tolygų mišinio tankinimą visame sluoksnio plotyje.

6.3.5. Tankinimo mechanizmai

Reikiamam sluoksnio tankiui pasiekti turi būti naudojami tinkamos techninės būklės savaeigiai valciniai plentvoliai, savaeigiai pneumatiniai volai arba vibrovoliai. Valcinių plentvolių volai turi būti laistomi tokiu vandens kiekiu, kad prie jų neliptų tankinamas mišinys ir vanduo nebėgtų ant kelio dangos paviršiaus. Pneumatinio volo visų padangų slėgis turi būti vienodas. Turi būti bent vienas atsarginis volas. Dangos vietose, kuriose volai negali būti panaudoti (pvz., kanalizacijos šuliniai), turi būti tankinama rankiniais mechaniniais ar vibraciniais tankintuvais.

6.3.6. Klojimo sąlygos

Asfalto dangos sluoksniai klojami esant sausam ir šiltam orui. Viršutiniai dėvimieji ir apatiniai dangos, pagrindo-dangos sluoksniai neklojami, jei esamo apatinio (pagrindo ar dangos) sluoksnio paviršius yra šlapias.

Viršutiniai ir apatiniai asfalto dangos sluoksniai klojami esant vidutiniai paros temperatūrai ne žemesnei kaip +5 °C.

Dangos sluoksniai klojami taip, kad jų savybės būtų kiek galima tolygesnės ir būtų įvykdyti jiems keliami reikalavimai. Dangos sluoksnių kokybė klojant kontroliuojama pagal IT ASFALTAS 25 „Automobilių kelių dangos konstrukcijos asfalto sluoksnių įrengimo taisyklės“ reikalavimus.

6.3.7. Asfalto hidroizoliacija

Asfalto viršutinio, asfalto apatinio ir asfalto pagrindo-dangos sluoksnio siūlei dengti naudojamas medžiagos kiekis siūlės tiesiniam metrui yra mažiausiai 50 g rišiklio kiekvienam sluoksnio storio centimetrui. Viršutinio sluoksnio siūlei įrengti gali būti naudojamos specialios iš bituminio rišiklio pagamintos sandariklio juostos.

6.3.8. Dangos paviršiaus šiurkštinimas

Reikalavimai paviršiaus dangos šiurkštinimui pateikti IT ASFALTAS 25, o mineralinėms medžiagoms – TRA UŽPILDAI 19.

DOKUMENTO ŽYMUO	LAPAS	LAPŲ	LAIDA
	AT-24S-2215-00-TDP-SD.TS	22	45

Papildomos paviršiaus šiurkštinimo priemonės yra taikomos siekiant padidinti pradinį paviršiaus atsparumą slydimui arba šliaužimui. Tai gali būti pasiekama paskleidžiant ir įvolyojant neapvilktą arba rišikliu apvilktą 2/5 frakcijos mineralinę medžiagą.

Mineralinė medžiaga paskleidžiama dar ant karšto paviršiaus, kad voluojant būtų išspaudžiama ir tvirtai prikibtų. Neprikibusi mineralinė medžiaga turi būti pašalinama.

Rekomenduojami orientaciniai skleidžiamos mineralinės medžiagos kiekiai – 2/5 frakcijos skaldyta mineralinė medžiaga – 1,0–2,0 kg/m².

6.4. ATLIKTŲ DARBŲ KONTROLĖ IR PRIĖMIMAS

Bandymai ir darbų priėmimas

Reikalaujamos statybinių medžiagų ir pabaigtų sluoksnių savybės turi būti išbandomos sluoksnio paruošimo metu bei po sluoksnio paklojimo ir sutankinimo.

Atliekamos šios bandymų rūšys:

- kokybės kitaip tinkamumo bandymai, parodantys atskirų statybinių medžiagų tinkamumą nurodytam sluoksniui;
- savikontrolės bandymai, bandymai kuriais rangovas ar įgalioti asmenys (organizacijos) nustato automobilių kelių medžiagų, jų mišinių ir atliktų darbų kokybinių rodiklių atitikimą sutarties sąlygoms;
- kontroliniai bandymai, parodantys reikalavimų medžiagoms kokybiniams bandymams atitikimą,
- priėmimo bandymai, kurių rezultatai naudojami kaip patvirtinantis įrodymas pabaigto sluoksnio priėmimui.

Techninės priežiūros inžinierius gali vykdyti savo kontrolinius bandymus pagal kokybės valdymo sistemą, jeigu jis abejoja rangovo pateikiamų darbų ir rezultatų teisingumu.

Pagrindinių žaliavų ir pabaigtų darbų bandymai ir bandinių ėmimas turi būti atliekama pagal bandymų metodus, nurodytus atitinkamų sluoksnių įrengimo instrukcijose.

Rangovas turi reikalauti, kad techninės priežiūros inžinierius patvirtintų bandymų ir pavyzdžių ėmimo laiką ir vietą. Bandinius turi pasirašyti abiejų pusių atstovai.

6.4.1. Darbų priėmimas

Pabaigtų ruožų, statinių ar jų dalių priėmimo procedūra vyksta pagal kontrakto reikalavimus ar pagal spec. susitarimą tarp rangovo ir techninės priežiūros inžinieriaus. Prieš įrengiant kitą sluoksnį, prieš tai esantis sluoksnis pateikiamas daliniam priėmimui. Dalinis priėmimas reiškia, kad techninės priežiūros

DOKUMENTO ŽYMUO	LAPAS	LAPŲ	LAIDA
AT-24S-2215-00-TDP-SD.TS	23	45	0

inžinierius turi patvirtinti atitinkamo asfalto sluoksnio priėmimą, remiantis bandymų (kokybės, kontrolinių ir priėmimo) rezultatais ir matavimais, kuriuos nurodo šių techninių specifikacijų atskiros dalys. Reikalaujama dalinio priėmimo data techninės priežiūros inžinieriui turi būti pranešta per 7 d., darbų priėmimas turi būti patvirtintas statybos žurnale. Priėmimo procedūra vyksta nepertraukiant statybos darbų.

Asfalto dangos sluoksnių priėmimas atliekamas pagal ĮT ASFALTAS 25 ir reikalavimus.

6.5. STANDARTAI

1. LST EN 13108-1:2006+AC:2008 Bituminiai mišiniai. Medžiagos techniniai reikalavimai. 1 dalis. Asfaltbetonis.
2. LST EN 12697 Bituminiai mišiniai. Karštojo asfalto mišinio bandymo metodai. 11 dalis. Bitumo sukibimo su mineraline medžiaga nustatymas.
3. LST EN 12591:2009 Bitumas ir bituminiai rišikliai. Kelių bitumo techniniai reikalavimai.

6.6. KITI NORMATYVINIAI DOKUMENTAI IR TEISĖS AKTAI

1. TRA BITUMAS 23 Automobilių kelių bitumų ir polimerais modifikuotų bitumų techninių reikalavimų aprašas
2. TRA ASFALTAS 25 Automobilių kelių asfalto mišinių techninių reikalavimų aprašas
3. TRA BE 08/15 Automobilių kelių bituminių emulsijų techninių reikalavimų aprašas
4. KTR 1.01:2008 Automobilių keliai.
5. ĮT ASFALTAS 25 Automobilių kelių dangos konstrukcijos asfalto sluoksnių įrengimo taisyklės.
6. TRA UŽPILDAI 19 Automobilių kelių užpildų techninių reikalavimų aprašas.
7. MN SSN 15 Automobilių kelių dangos konstrukcijos sluoksnių storio nustatymo metodiniai nurodymai

TS 07. APLINKOS TVARKYMO ELEMENTAI

7.1. ĮVADAS

Skyrius parengtas pagal galiojančių Lietuvos standartų (LST), KPT SDK 19 „Automobilių kelių standartizuotų dangų konstrukcijų projektavimo taisyklės“ (toliau KTP SDK 19), TRA UŽPILDAI 19 „Automobilių kelių užpildų techninių reikalavimų aprašas“ (toliau - TRA UŽPILDAI 19), TRA SBR 19 "Automobilių kelių mineralinių medžiagų mišinių, naudojamų sluoksniams be rišiklių, techninių reikalavimų aprašas" (toliau TRA SBR 19), ĮT SBR 19 "Automobilių kelių dangos konstrukcijos sluoksnių be rišiklių įrengimo taisyklės" (toliau ĮT SBR 19), TRA TRINKELĖS 14 „Automobilių kelių trinkelė,

DOKUMENTO ŽYMUO	LAPAS	LAPŲ	LAIDA
	AT-24S-2215-00-TDP-SD.TS	24	45

plokščių ir kitų medžiagų techninių reikalavimų aprašas“ (toliau TRA TRINKELĖS 14), ĮT TRINKELĖS 14 „Automobilių kelių dangos konstrukcijos iš trinkelų ir plokščių įrengimo taisyklės“ (toliau ĮT TRINKELĖS 14) ir kitų normatyvinių statybos techninių dokumentų reikalavimus.

Šiame skyriuje aprašomas betono dangų, gatvių ir aplinkos tvarkymo elementų iš betono įrengimas, reikalavimai medžiagoms, bandymai ir priėmimas.

7.2. MEDŽIAGIOS

7.2.1. Betono mišiniai, skiediniai

Betono mišiniai turi atitikti LST 1974:2012 reikalavimus. Betono pagrindams po aplinkotvarkos elementais naudojamas ne mažesnės kaip C12/15 klasės betono mišiniai vejoms ir C20/25 gatvės bortams.

7.2.2. Betoniniai aplinkotvarkos elementai

Betoniniai aplinkotvarkos elementų gaminiai turi atitikti LST EN 1338:2003, LST EN 1339:2003, EN 1340:2003 reikalavimus.

7.3. DARBŲ VYKDYMAS

7.3.1. Pasluoksnis

Pasluoksnis turi būti įrengtas vadovaujantis ĮT TRINKELĖS 14 reikalavimais.

Sutankintos būklės pasluoksnio storis turi būti nuo 3 cm iki 5 cm. Naudojant statybos produktus, kurių gaminimo storis ≥ 120 mm, pasluoksnio storis gali būti nuo 4 cm iki 6 cm.

Kaip pasluoksnio medžiaga yra naudojami nesurištieji mineralinių medžiagų mišiniai 0/4, 0/5, 0/8. Naudojant statybos produktus, kurių gaminimo storis ≥ 120 mm, o pasluoksnio storis didesnis negu 4 cm, kaip pasluoksnio medžiaga yra naudojamas nesurištasis mineralinių medžiagų mišinys 0/11.

Pasluoksnio medžiaga turi būti vienalytiškai permaišyta ir vienalytiškai sudrėkinta reikiamu vandens kiekiu, kuris užtikrina gerą klojimo ir sutankinimo sąlygas.

7.3.2. Trinkelų dangos

Siekiant sumažinti ar išvengti betoninių trinkelų ir plokščių bei keraminių trinkelų ir plokščių pjaustymo, atsižvelgiant į reikiamą klojimo plotį, turi būti iš anksto nustatytas tikslus atstumas tarp bordiūrų, pavienėmis linijomis arba eilėmis išdėstant trinkeles arba plokštes.

Pjaustymo reikia vengti, kur galima, naudojant papildomas detales. Tas pats, pavyzdžiui, turi būti taikoma ir lenktoms detalėms. Prireikus, šios nuostatos pateikiamos darbų apraše.

DOKUMENTO ŽYMUO	LAPAS	LAPŲ	LAIDA
	AT-24S-2215-00-TDP-SD.TS	25	45

Taisyklingam siūlės pločiui užtikrinti gamtinio akmens trinkelės ir plokštės turi būti surūšiuotos pagal leistinųjų nuokrypių nuo gaminimo matmenų didžiausias ir mažiausias vertes.

Trinkelių ir plokščių dangos dažniausiai turi būti sutankintos vibravimo priemonėmis, pradedant nuo kraštų ir artėjant vidurio link. Kartu neturi būti neigiamo poveikio numatytam siūlių tiesumui. Plotai, kurių siūlės dar neužpiltos, neturi būti vibruojami.

7.3.3. Betoninės trinkelės

Pėsčiųjų takams įrengti naudojamos (200x100x80mm) matmenų betoninės trinkelės. Betoninės trinkelės ant pasluoksnio išdėstomos arba klojamos eilėmis taisyklingu šablonu paliekant siūlių tarpelius. Siūlių plotis turi būti nuo 3 mm iki 5 mm, o klojant trinkeles, kurių gaminimo storis ≥ 120 mm, siūlių plotis turi būti nuo 5 mm iki 8 mm. Siūlių geometrija turi būti taisyklinga ir sklandi. Siūlės užpildomos mineralinių medžiagų mišiniais įsiūles 0/2 frakcijos mineralinę medžiagą ar įterpiančią ją atskiedus nedideliu vandens kiekiu.

Tam kad būtų užkirstas kelias poslinkiams ir judėjimui į šonus, plokštuma iš visų pusių turi būti apsupta kraštinėmis trinkelėmis, bordiūrais arba vejos borteliais.

Tarpų tarp bordiūrų ir šaligatvio trinkelių užpildyti betono mišiniu negalima.

Jei nerengiami vejos bortai, kraštinės trinkelės ir maži statiniai, skirti dekoratyvinėms lysvėms ir grindinio įtvirtinimui, taip pat yra įstatomi į mažiausiai 10-15 cm storio lietinio betono pamatą (sankibos gylis: nuo 1/4 iki 1/3 aukščio). Už kraštinių trinkelių taip pat nulinėjamas pamatas kaip galinė atrama. Tokiu būdu grindinys apsaugomas nuo persistūmimo.

Trinkelių spalva - pilka. Viršutinėje gaminių dalyje negali būti matomų defektų: plyšių ar ištrupėjimų; nudaužytų kampų ir šonų. Viršutinis ir apatinis sluoksniai turi būti gerai supresuoti tarpusavyje. Gaminių spalvos pakitimus gali įtakoti žaliavų atspalvių nevienodumas, skirtingos kietėjimo sąlygos. Pagal Lietuvoje galiojančius standartus atspalvių skirtumas nelaikomas reikšmingu.

Paklojus trinkeles, saugumo salelės, pėsčiųjų takai ir šaligatviai turi būti švarūs, lygūs ir atitikti projektuojamus nuolydžius.

DOKUMENTO ŽYMUO	LAPAS	LAPŲ	LAIDA
AT-24S-2215-00-TDP-SD.TS	26	45	0



1. pav. Neregijų ir silpnaregių vedimo sistemos elementams naudotini gaminiai.

Įrengiami reljefiniai neregijų vedimo sistemos elementai. Įspėjamieji paviršiai prie važiuojamosios dalies turi būti 60 cm pločio su kauburėliais nutolusios nuo važiuojamosios gatvės dalies 30 cm. **Spalva geltona.**

7.3.4. Kelio, vejos bordiūrų įrengimas

Prieš klojant asfalto dangą, būsimos dangos kraštuose pastatomi bordiūrai. Gatvės bordiūrų matmenys - 1000x300x150, vejos - 1000x200x80. Bortai klojami ant betono pagrindo pagal išilginius ir skersinius profilius. Aukščio skirtumas tarp dviejų gretimų elementų kraštų, juos paklojus, neturi viršyti 1 mm. Klojami gaminiai turi būti neįskilę, be nuskeltų kraštų ir kitokių sugadinimų ar defektų. Bordiūrų (apvadų) siūlės įrengiamos su tarpais. Siūlės tarpo plotis – apie 3–5 mm, kuris neužpildomas, išskyrus specialiuosius atvejus (pvz., užvažiuojamų bordiūrų tarpai gali būti užpildomi elastine medžiaga). Betono pagrindo storis po gatvės ir sužemintais bortais įrengiamas 20 cm su atspara, betono markė C20/25. Vėjos bortams naudojama betono klasė ne mažesnė kaip C 12/15. Visi bortai turi būti taisyklingi, lygūs ir prieš pradėdant jų įrengimo darbus – patikrinti ir aprobuoti. Kreivėse, kurių spindulys yra 12 m ir mažesnis, turėtų būti naudojami lenktos formos bordiūrai (apvadai). Kreivėse, kurių spindulys didesnis negu 12 m gali būti naudojami tiesūs 500 mm ilgio bordiūrai (apvadai). Kreivėse, kurių spindulys yra 20 m ir didesnis, gali būti naudojami tiesūs 1000 mm ilgio bordiūrai (apvadai).

Prieš klojant pėsčiųjų takus iš betoninių trinkelėlių, krašte įrengiami vejos bortai (1000x200x80) ant betono pagrindo. Visi bortai turi būti taisyklingi, lygūs ir prieš pradėdant jų įrengimo darbus – patikrinti ir aprobuoti.

Ties važiuojamąja dalimi, tarp betoninių bordiūrų ir asfalto dangos įrengiama bituminė siūlių sandarinimo juosta. Bordiūrai turi būti sausi ir švarūs, padengti sandarinimo juostai tinkamu gruntu. Juosta degikliu pakaitinama ir prilipdoma prie bordiūro.

DOKUMENTO ŽYMUO	LAPAS	LAPŲ	LAIDA
AT-24S-2215-00-TDP-SD.TS	27	45	0

7.3.5. Darbų kontrolė ir priėmimas

Pabaigtų ruožų, statinių ar jų dalių priėmimo procedūra vyksta pagal kontrakto reikalavimus ar pagal spec. susitarimą tarp rangovo ir techninės priežiūros inžinieriaus. Atlikti darbai turi atitikti IT TRINKELĖS 14 VIII - X skyrių keliamus reikalavimus.

Trinkelėlių ir plokščių dangos turi būti įrengtos pagal projekte nurodytą paviršiaus aukštį, skersinį ir išilginį nuolydį. Dangos viršaus aukščių nuokrypiai nuo projektinių aukščių neturi būti didesni kaip $\pm 2,0$ cm.

Bordiūrai, apvadai ir kiti panašios paskirties elementai tai pat turi būti įrengti pagal projekte nurodytą paviršiaus aukštį ir padėtį plane. Jų viršaus aukščių nuokrypiai nuo projektinių aukščių ir padėties plane nuokrypiai nuo atskaitos ašies neturi būti didesni kaip $\pm 2,0$ cm. Didesni nuokrypiai leistini tik tada, jei tai leidžia žymiai sumažinti trinkelėlių ir plokščių pjaustymo darbus. Šiuo atveju užsakovas ir rangovas turi susitarti prieš darbų pradžią.

7.3.6. Reikalavimai statybos produktams (gaminiais ir medžiagoms), įrenginiams

Reikalavimai betoniniams gaminiais:

Betoninės grindinio trinkelės turi atitikti esminiu LST EN 1338:2003, LST EN 1338:2003/AC:2006 ir LST EN 1338:2003/P:2008. Betoninėms trinkelėms plonesnėms nei 100 mm leidžiamas ilgio ir pločio nuokrypis yra ± 2 mm, o storio - ± 3 mm. Tempimo stipris skeliant turi būti ne mažesnis kaip 3,6 MPa, nė vienas pavienis rezultatas neturi būti mažesnis nei 2,9 MPa, taip pat ardančioji apkrova neturi būti mažesnė nei 250 N/mm skėlimo ilgiui.

Betoniniai bordiūrai turi atitikti esminius LST EN 1340:2003 ir LST EN 1340:2003/AC:2006 (matmenų bei formos leidžiamųjų nuokrypių, stiprio lenkiant, atsparumo dilimui, vandens įgeriamumo ir šalčio atsparumo) reikalavimus. Betoninių bortų leidžiamas ilgio nuokrypis yra ± 5 mm, o lenkimo stipris ne mažesnis nei 3,5 MPa.

Grindinys	Stipris	Atsparumas dilimui	Vandens įgėris, %	Atsparumas slydimui (ASV)	Atsparumas šalčiui (masės nuostoliai kg/m ²)
Grindinio trinkelės pagal LST EN 1338 + AC	Skeliant $\geq 3,6$ MPa; suirimo apkrova skėlimo ilgiui ≥ 250 N/mm	<20 mm	<6 %	70	<1,0
Gatvės ir vejų bordiūrai pagal LST EN 1340 + AC	Lenkiant $\geq 3,5$ MPa	<20 mm	<6 %	-	<1,0

DOKUMENTO ŽYMUO	LAPAS	LAPŲ	LAIDA
	28	45	0

AT-24S-2215-00-TDP-SD.TS

7.4. STANDARTAI

1. LST EN 1338:2003 Betoninės grindinio trinkelės. Reikalavimai ir bandymo metodai
2. LST EN 1339:2003 Betoninės grindinio plokštės. Reikalavimai ir bandymo metodai
3. LST EN 1340:2003 Betoniniai bordiūrai. Reikalavimai ir bandymo metodai
4. LST EN 206:2013+A1:2017 Betonas. 1 dalis. Techniniai reikalavimai, savybės, gamyba ir atitiktis

7.5. KITI NORMATYVINIAI STATYBOS TECHNINIAI DOKUMENTAI

1. TRA SBR 19 Automobilių kelių mineralinių medžiagų mišinių, naudojamų sluoksniams be rišiklių, techninių reikalavimų aprašas.
2. TRA UŽPILDAI 19 Automobilių kelių užpildų techninių reikalavimų aprašas..
3. IT SBR 19 Automobilių kelių dangos konstrukcijos sluoksnių be rišiklių įrengimo taisyklės.
4. IT TRINKELĖS 14 Automobilių kelių dangos konstrukcijos iš trinkelių ir plokščių įrengimo taisyklės.
5. TRA TRINKELĖS 14 Automobilių kelių trinkelių, plokščių ir kitų medžiagų techninių reikalavimų aprašas.
6. MN TRINKELĖS 14 Automobilių kelių dangos konstrukcijos iš trinkelių ir plokščių įrengimo metodiniai nurodymai.

TS 08. SANKASOS DRENAŽAS

8.1. Bendrieji reikalavimai

Skyrius parengtas pagal galiojančių Lietuvos standartų (LST) ar jiems lygiaverčių, KTR 1.01:2008 „Automobilių keliai“ (toliau – KTR 1.01:2008), statybos taisyklių ST 188710638.07:2004 „Automobilių kelių metalinių ir plastikinių vandens pralaidų kartotiniai konstrukciniai sprendiniai“ (toliau – ST 188710638.07:2004), įrengimo taisyklių IT ŽS 17 „Automobilių kelių žemės darbų ir žemės sankasos įrengimo taisyklės“ (toliau – IT ŽS 17), statybos taisyklių ST 8871063.01:2002 „Automobilių kelių apvalių gelžbetoninių vandens pralaidų kartotiniai konstrukciniai sprendiniai“ (toliau – ST 8871063.01:2002) ir kitų normatyvinių statybos techninių dokumentų reikalavimus.

Šiame TS skyriuje pateikti reikalavimai pravažiavimo kelių, stovėjimo aikštelių drenažo, taip pat žemės sankasoje rengiamų požeminių komunikacijų vamzdžių medžiagoms, vamzdynų įrengimo darbams, šių darbų kontrolei ir priėmimui.

8.1.1. Drenažo vamzdynų ir jų fasoninių dalių montavimas

Prieš montavimą turi būti imtasi visų vamzdžių apsaugos priemonių. Visi vamzdynai turi būti patikrinti, ar jie nepažeisti ir švarūs. Visos medžiagos, kuriose randama defektų, turi būti pažymėtos ir

DOKUMENTO ŽYMUO	LAPAS	LAPŲ	LAIDA
	AT-24S-2215-00-TDP-SD.TS	29	45

pašalintos iš statybvietsės. Vamzdžiai, fasoninės dalys ir priedai turi būti laikomi pagal gamintojo nurodymus.

Vamzdžių montavimui naudojami įrankiai ir prietaisai turi atitikti gamintojų nurodymus. Jei po montavimo būtų rasti vamzdžiai su defektais, jie turi būti pašalinti rangovo sąskaita ir jų vietoje paklojami nauji vamzdžiai.

Moviniai vamzdžiai montuojami movų galus nukreipus klojimo kryptimi.

Vamzdžiai ir fasoninės dalys jungiami įstatant lygų galą į kitą vamzdžio galą su mova. Movoje turi būti gamykloje įstatyti ir pritvirtinti guminiai žiedai, specialiai sutepti silikono tepalu. Kad būtų apsaugotas vamzdžių vidus nuo užteršimo, suklojus juos į tranšėją abu vamzdžių galai turi būti uždaryti sandariais plastmasiniais gaubtais. Naudojant gamykloje įstatytą sandarinimo sistemą, galų užapvalinti nebūtina. Jei vamzdžius reikia pjaustyti, jų nupjautus galus reikia užapvalinti ir nuvalyti dilde ar peiliuku. Lygųjų galą įstumti į movą galima rankomis. Jei reikia, naudoti galima plieninį laužtuvą ir medinę kaladėlę. Jei laužtuvo svirties nepakanka, galima naudoti specialius sujungimo blokus (gervė su lynais) arba domkratą ir ekskavatoriaus kaušą kaip atramą. Niekada nenaudoti ekskavatoriaus kaušo vamzdžiams įstumti.

Jeigu vamzdžiai klojami uždaru būdu jie virinami.

Sujungimas su esamais ketiniais ir keraminiais vamzdžiais atliekamas kalaus ketaus universalus sujungimo detalių pagalba.

8.1.2. Vamzdynų įrengimas

Brėžiniuose nurodyti visi pagrindinių vamzdynų skersmenys. Šių skersmenų mažinti negalima.

Vamzdynai klojami tranšėjoje ant įrengto pagal projektinius nuolydžius dugno. Dugnas, ant kurio klojamas vamzdis, turi būti kruopščiai sutankintas.

Draudžiama vilkti vamzdžius žeme. Mažesnio skersmens vamzdžius galima į tranšėją sudėti rankomis. Didesnio skersmens vamzdžiams gali būti naudojami lynai ar specialios kėlimo sijos.

Po sunkiasvorio transporto keliais ar gatvėmis vamzdžiai turi būti klojami ne mažesniame 1,0 m gylyje. Paprastai nuolydis daromas 3 promilių, jei galima – didesnis. Paklotą vamzdį reikia užpilti ne didesnės kaip 0/32 frakcijos žvyro sluoksniu, filtracijos koeficientas ≤ 3 m/d. Žvyras pilamas kaip filtras ir vamzdžio apsauga nuo irimo. Tokie sluoksniai turi būti daromi per visą ilgį. Virš žvyro pilamas iškastas gruntas.

Darant atšaką prie esamo vamzdžio atkasama norima dalis drenažo vamzdžio ir išpjaunama skylė. Pašalinamos atliekos ir uždedama balninė atšaka. Įspausta atšaka turi būti patikrinta ar ji yra tiksliai ties anga. Prie atšakos laisvojo galo prijungiamas vamzdis, įstatant jį į lizdą. Vamzdžiams sujungti tarpusavyje, naudojama speciali dvipusė mova. Vamzdžio galas be movos įkišamas kiek įmanoma giliau. Turi būti

DOKUMENTO ŽYMUO	LAPAS	LAPŲ	LAIDA
AT-24S-2215-00-TDP-SD.TS	30	45	0

patikrinama ar vamzdžiai tvirtai susijungė. Antgalis ant vamzdžio galo taip pat montuojamas kaip ir mova. Drenažo vamzdį prijungti prie šulinio patogiau montavimo vietoje. Šulinyje padaroma reikiamo skersmens skylė į kurią įdedama guminė tarpinė, kuri patepama silikoniniu tepalu ir paruoštą tarpinę įkišama jungtis drenažo vamzdžiui. Kartą per 10 m vamzdžiai turi būti praplunami.

8.1.3. Medžiagos

Gaminių ir medžiagų, naudojamų melioracijos statiniams, minimalūs geometriniai parametrai ir esminiai techniniai rodikliai, kurie privalo būti įrašyti į atitikties deklaraciją.

Eil.Nr.	Gaminio arba medžiagos bendrinis pavadinimas	Geometriniai ir masės parametrai	Esminiai techniniai rodikliai
1	2	3	4
2.	PVC gofruoti perforuoti su geotekstilės filtru	126 (113) perforacija ≥ 78 cm ² /m	Žiedinis standumas >4 kN/m ²

Techniniai parametrai, privalomi vadovaujantis standartu EN 13252				Geotekstilės tipas	
	Charakteristika	Metodas	Matavimo vienetas	Austinė	Neaustinė kamšytinė/neaustinė – termiškai surišta
	Atsparumas tempimui	EN ISO 10319	kN/m	MD $\geq 1,0$ CMD $\geq 1,0$	MD $\geq 2,5$ CMD $\geq 1,7$
	Pailgėjimas	EN ISO 10319	%	MD ≤ 90 / CMD ≤ 90	MD ≤ 120 / CMD ≤ 120
	Atsparumas statiniam pradūrimui (CBR test)	EN ISO 12236	kN	$\geq 0,4$	$\geq 0,4$
	Atsparumas dinaminiam prakirtimui (Cone drop test)	EN ISO 13433	mm	≤ 25	≤ 25
	Būdingas kiaurymės matmuo O ₉₀	EN ISO 12956	μm	45 -200	45 -200
	Laidumas vandeniui plokštumai statmena kryptimi	EN ISO 11058	l/(m ² s)	> 40	> 40
	Ilgzaamžiškumas	EN ISO 13252 (priedas B)	metai	> 50	> 50 “

8.1.4. Darbų kontrolė, bandymai, darbų priėmimas

Leistinieji nuokrypiai

DOKUMENTO ŽYMUO	LAPAS	LAPŲ	LAIDA
	AT-24S-2215-00-TDP-SD.TS	31	45

Pagrindiniai leistini tranšėjos dugno aukščio nuokrypiai pateikti ĮT ŽS 17 XVIII skyriuje. Kelyje ar šaligatvyje įrengtų šulinėlių dangčių ir įtekamųjų grotelių aukštis turi atitikti dangos paviršiaus aukštį. Šulinėliams atvirose teritorijose gali būti taikomi aukščio nuokrypiai ± 50 mm.

Darbų priėmimas

Numatomų užpilti konstrukcijų darbai, nurodant žemės paviršiaus aukščius, turi būti prieš užpylimą priimti.

Konstrukcijos ar jų dalys, ruošiamos statybos darbų vietoje, turi būti pateiktos priėmimui nustatytu laiku. Be to, rangovas turi pateikti projekto pakeitimų brėžinių originalus, bet kuriam technologinio proceso etapui taikytą dokumentaciją, įskaitant jų darbo ir priežiūros instrukcijas.

Prieš priėmimą rangovas, naudojant Baltijos aukščių sistemą, turi atlikti vamzdynų, drenažo ir kitų tinklų matavimus, iš anksto pranešus Inžinieriui arba jo atstovui.

8.1.5. Geosintetinės medžiagos

Atskirti virš vamzdžio supiltą gruntą nuo esamo grunto naudojama filtruojanti geosintetinė medžiaga, kuri turi tenkinti ne prastesnius reikalavimus:

- tempimo stipris pagal LST EN ISO 10319 arba lygiavertį;
- išilgine ir skersine kryptimi – 9 kN/m,
- pailgėjimas esant trūkimui pagal LST EN ISO 10319 arba lygiavertį – 75–80 %;
- atsparumas pradūrimui pagal LST EN ISO 12236 arba lygiavertį – 1,7 kN;
- bandymas krintančiu konusu pagal LST EN ISO 13433 arba lygiavertį – 19 mm;
- porų dydis 090 pagal LST EN ISO 12956 arba lygiavertį – 0,10 mm;
- pralaidumas vandeniui VIH50 pagal LST EN 11058 arba lygiavertį – 0,09 m/s;
- svoris pagal LST EN ISO 9864 arba lygiavertį – 170 g/m².

8.2. DARBŲ ATLIKIMAS

8.2.1. Vamzdžių pagrindai

Pamatų duobių ir vamzdynų tranšėjų įrengimas turi atitikti ĮT ŽS 17.

Tranšėjos dugnas turi būti suformuotas iš natūralaus arba atvežtinio grunto, kurio sutankinimo rodiklis turi siekti 97 proc. (ĮT ŽS 17). Jei tranšėjos dugnas yra suformuotas iš gargždo ar grunto, kurio dalelės yra didesnės kaip 32 mm, vamzdynai turi būti pakloti ant ne mažesnio kaip 100 mm storio smėlio sluoksnio.

Tranšėjos dugnas turi būti išlygintas ir turėti reikalaujamą nuolydį. Jei tranšėjos dugnas yra iš smėlio ar žvyro su ne didesnėmis kaip 8 mm dydžio dalelėmis, vamzdžiai gali būti klojami tiesiai ant dugno

DOKUMENTO ŽYMUO	LAPAS	LAPŲ	LAIDA
AT-24S-2215-00-TDP-SD.TS	32	45	0

suteikus reikiamą nuolydį. Mažos laikančiosios galios gruntas (durpės) turi būti pašalintas visame gylyje ir pakeistas smėlio pagrindu.

8.2.2. Tranšėjų užpylimas

Tranšėjų užpylimas turi atitikti IT ŽS 17 XIII skyriaus II skirsnio reikalavimus.

Užpildžius tranšėją visi kiti sluoksniai (kelių pagrindo sluoksniai ir kt.) turi būti klojami po techninio prižiūrėtojo patvirtinimo.

8.2.3. Geotekstilės klojimas

8.2.3.1. Medžiagos sandėliavimas

Medžiagos rulonai turi būti sukrauti saugiai ir laikomi saugioje vietoje iki tol kol jie bus paruošti naudoti. Apsauginė pakuotė neturėtų būti nuimta iki jų panaudojimo. Jeigu rulonas pristatytas be apsauginės pakuotės, prieš jį panaudojant reikia nuvynioti išorinį medžiagos sluoksnį ir jį pašalinti. Jeigu medžiaga toliau bus palikta neuždengta, tai tokiu atveju šis trumpalaikis laiko tarpas neturėtų viršyti 2 savaitių.

8.2.3.2. Pagrindo paruošimas

Bet kokie augalai tokie kaip krūmai ar krūmokšniai taip pat dideli akmenys ir panašios kliūtys turi būti pašalintos prieš klojant geotekstilę. Visos duobės ir provėžos ar kitos tuštumos turi būti užpiltos arba išlygintos suformuojant lygų paviršių.

8.2.3.3. Medžiagos paklojimas

Geotekstilė turi būti išvyniojama ir jai turi būti leidžiama gulti pagal esamą žemės paviršiaus formą. Geotekstilė turi būti paklota betarpiškai ant esamo paviršiaus siekiant sumažinti raukšlių atsiradimą, bet reikia jos nepertempti, kad nepakiltų virš esamų tuštumų ir nelygumų. Mažos užpilo grunto krūvelės gali būti reikalingos ant klojamo geotekstilės ploto, kad išlaikytų ją numatytoje pozicijoje iki prasideda pilnas užpylimas. Draudžiamas bet kokio transporto eismas tiesiogiai ant geotekstilės paviršiaus bet koku metu.

8.2.3.4. Medžiagos sujungimai

Paprasčiausias ir greičiausias metodas užtikrinantis gretimų rulonų sujungimą yra jų perdengimas. Rulonai pakloti šalia vienas kito turi persidengti ne mažiau kaip 300 mm, o rulonų galuose ne mažiau kaip 600 mm. Klojant medžiagą ant silpnų ar nevienodos sanklodos gruntų gali būti reikalinga padidinti šiuos persidengimus.

8.2.3.5. Geotekstilės pjaustymas ilgiui

Medžiaga gali būti pjaustoma reikiamo ilgio naudojant aštrų peilį arba karpoma žirkėmis.

DOKUMENTO ŽYMUO	LAPAS	LAPŲ	LAIDA
AT-24S-2215-00-TDP-SD.TS	33	45	0

Geotekstilės pjaustymas pločiui

Jeigu reikia sumažinti geotekstilės plotį, tokiu atveju medžiaga gali būti supjaustyta dar būdama suvyniota rulone. Neaustinės geotekstilės gali būti pjaustomos naudojant rankinį ar elektrinį pjūklą.

8.2.3.6. Medžiagos užpylimas

Užpilo gruntas turi būti supilamas ant geotekstilės krašto arba ant jau supilto grunto, prieš jį paskleidžiant reikalingu storiu, naudojant vikšrinę techniką. Mažiausias rekomenduojamas užpilo sluoksnio storis virš geotekstilės turi būti 150 mm norint važiuoti su technika ar tankinti užpilo gruntą.

8.2.3.7. Užpylimo apribojimai

Užpilo grunto, kuris bus tiesiogiai pilamas ant geotekstilės, parinkimas gali turėti didelę įtaką geotekstilės pažeidimų atsiradimui įrengimo metu. Paprasčiausias nurodymas padedantis sumažinti šiuos pažeidimus yra naudoti užpilo gruntą kuriame didžiausias akmenis dydis yra ne didesnis kaip pusė užpilamo grunto sluoksnio.

8.2.3.8. Pažeidimai įrengimo metu

Jeigu geotekstilė buvo pažeista įrengimo metu tada reikia atkasti pažeistą vietą supantį užpiltą gruntą ir pakloti antrą geotekstilės sluoksnį ant pažeistos vietos. Mažiausias perdengimas tarp pažeistos vietos krašto ir išorinio naujo geotekstilės sluoksnio krašto turi būti 1500 mm. Toliau užpilamas gruntas pagal aukščiau minėtus nurodymus.

8.3. DARBŲ PRIĖMIMAS

8.3.1. Leistinieji nuokrypiai

Pagrindiniai leistini tranšėjos dugno aukščio nuokrypiai pateikti ĮT ŽS 17 XVIII skyriuje. Kelyje ar šaligatvyje įrengtų šulinėlių dangčių ir įtekamųjų grotelių aukštis turi atitikti dangos paviršiaus aukštį. Šulinėliams atvirose teritorijose gali būti taikomi aukščio nuokrypiai ± 50 mm.

8.3.2. Darbų priėmimas

Numatomų užpilti konstrukcijų darbai, nurodant žemės paviršiaus aukščius, turi būti prieš užpylimą priimti.

Konstrukcijos ar jų dalys, ruošiamos statybos darbų vietoje, turi būti pateiktos priėmimui nustatytu laiku. Be to, rangovas turi pateikti projekto pakeitimų brėžinių originalus, bet kuriam technologinio proceso etapui taikytą dokumentaciją, įskaitant jų darbo ir priežiūros instrukcijas.

DOKUMENTO ŽYMUO	LAPAS	LAPŲ	LAIDA
AT-24S-2215-00-TDP-SD.TS	34	45	0

8.3.3. Standartai ir normatyviniai dokumentai

Skyrius parengtas pagal KTR 1.01:2008 „Automobilių keliai“, statybos taisyklių IT ŽS 17 „Automobilių kelių žemės darbų atlikimo ir žemės sankasos įrengimo taisyklės“ (toliau IT ŽS 17), ST 188710638.07:2004 „Automobilių kelių metalinių ir plastikinių vandens pralaidų kartotiniai konstrukciniai sprendiniai“ (toliau ST 188710638.07:2004) ir kitų normatyvinių statybos techninių dokumentų reikalavimus, „Vandens pralaidų konstrukcinių sprendinių taikymo melioracijos statinių statyboje taisyklės“, patvirtintos Lietuvos Respublikos žemės ūkio ministro 2009 m. kovo 17 d. įsakymu Nr. 3D-171;

TS 09. ŠULINIŲ LIUKAI

9.1.1. Gelžbetoninių šulinių liukai

Skirtas montuoti į betoninius žiedus su 700 mm diametro vidine anga. Liuko su dangčiu konstrukcija, bandymai, ženklinimas ir kokybė turi atitikti visus standarto LSN EN 124 arba lygiaverčio standarto reikalavimus. Ant dangčio papildomai turi būti užrašas „Šiaulių vandenys“ pavadinimas ir logotipas. Liuko dangtis negali turėti horizontalaus bei vertikalaus kontakto su šulinio rėmu išskyrus vyro ar fiksavimo vietas. Liuko dangčio ir rėmo viršutinio paviršiaus reljefo faktūra – iškilusi nuo 3 iki 8mm.

Šulinių dangčiai, esantys važiuojamoje dalyje turi atlaikyti mažiausiai 40 tonų apkrovą (klasė D400), turi būti „plaukiojančio“ tipo, atlošiamas šarnyro pagalba, užsidarantis savo svoriu be papildomų fiksuojančių, rakinamų mechanizmų. Nevažiuojamoje dalyje dangčiai turi atlaikyti mažiausiai 12,5 tonų apkrovą (klasė B125).

Asfaltbetonio danga dengtoje važiuojamoje dalyje esančių šulinių liukų dangčiai dedami viename lygyje su važiuojamosios dalies paviršiumi. Šulinių liukai gazonuose ir vejose turi būti pakelti aukščiau žemės paviršiaus: užstatytose teritorijose – 0,05 m; neužstatytose teritorijose – 0,20 m.

Kiti parametrai:

1. Standartai - LST EN 124-1:2015 ir LST EN 124-2:2015 arba lygiaverčiai.

2. Liuko elementai:

- Liuko rėmas;
- Dangtis;
- Tarpinė.

3. Medžiaga – ketus su rutuliniu grafitu pagal LST EN 1563 arba lygiavertis.

4. Liuko ir dangčio konstrukcija:

- Dangtis ir rėmas turi būti apvalus;
- Dangtis turi būti išimamas iš rėmo;

DOKUMENTO ŽYMUO	LAPAS	LAPŲ	LAIDA
	AT-24S-2215-00-TDP-SD.TS	35	45

•Šulinio dangtis su vyriu, kuris fiksuoja dangtį atidarytoje padėtyje ir neleidžia judėti horizontalia kryptimi.

•Šulinio liuko konstrukcija ir dangčio masė turi garantuoti stabilią ir nejudamą dangčio padėtį liuko rėmo atžvilgiu (pravažiuojančio transporto oro srauto ar automobilių padangų sukibimo su dangčiu atveju nebūtų pakeltas dangtis ir užtikrintų saugų eismą, taip pat užtikrintų apsaugą nuo vaikų);

•Liukas turi pilnai užsidaryti (dangtis viename lygyje su rėmu) veikiamas dangčio svorio, be jokių papildomų mechaninių fiksatorių ir nenaudojant papildomos jėgos ar įrankių dangčio prispaudimui;

•Liuko atidarymas be specialios konstrukcijos rakto.

•Tarpinė su stireno butadieno (ar kitos lygiavertės medžiagos) ištisinė (storis ne mažiau kaip 10 mm). Turi būti galimybė pakeisti. Užtikrinti, kad rėmo ir dangčio metaliniai paviršiai nuo apkrovos nesiliestų vienas su kitu (horizontalia ir vertikalia kryptimis) ir nekeltų bildesio. Atspari tepalams, druskoms, ledo tirpikliams.

5.Rėmo aukštis:

1. Plaukiojančio tipo ne mažiau kaip 160 mm;
2. Neplaukiojančio tipo D400 apkrovos klasės ne mažiau kaip 100 mm, B125 apkrovos klasės ne mažiau kaip 75mm.

6. Liuko dangčio ir rėmo paviršius turi būti paženklintas patvariais ir aiškiais užrašais:

- Standartas (EN 124);
- Liuko apkrovos klasė(pvz. D400);
- Gamintojo pavadinimas, ženklas;
- Užrašas: „Nuotekos“ arba „Vanduo“ (pagal paskirtį);
- Papildomas užrašas: UAB „Šakių vandenys“ logotipas (suderinama su Užsakovu);
- Gaminio pavadinimas/numeris.

TS 010. EISMO ORGANIZAVIMAS

10.1. IVADAS

Kelio ženklai, kelio dangos ženklinimas ir eismo reguliavimo priemonės turi atitikti „Kelių eismo taisyklių" reikalavimus. Kelio ženklai tvirtinami prie atskiros atramos ar specialaus statinio. Statybos metu statybos aikštelėje naudojamos eismo reguliavimo priemonės yra šios:

- barjerai, nurodantys uždarytus kelio ruožus bei kliūtis;

DOKUMENTO ŽYMUO	LAPAS	LAPŲ	LAIDA
	AT-24S-2215-00-TDP-SD.TS	36	45

- kelio ženklai;
- signaliniai stulpeliai su atšvaitais arba be jų;
- mirksinčios oranžinės ar geltonos signalinės šviesos;
- atitvarai ir t.t.

Kelio ženklų pastatymas ir dangos ženklinimas atliekamas vadovaujantis projekto eismo organizavimo planu bei techninėmis specifikacijomis, „Kelio ženklų įrengimo ir vertikaliojo ženklinimo taisyklėmis“ (2012-01-31, Nr. 3-83), „Kelių horizontaliojo ženklinimo taisyklėmis“ (2012-01-31, Nr. 3-82) ir „Kelio ženklų atramų parinkimo, projektavimo ir įrengimo taisyklės“ PĮT KŽA 08 (2008-09-29, Nr. V-298).

Kelio ženklų pastatymo bei dangos ženklinimo vieta, tipas ir metodas turi atitikti projekto reikalavimus.

10.2. MEDŽIAGOS

10.2.1. Kelio ženklai

Kelio ženklų atramos statomos pagal PĮT KŽA 08 „Kelio ženklų atramų parinkimo, projektavimo ir įrengimo taisyklės“.

Kelio ženklų matmenys, spalva ir užrašai turi atitikti nurodytus „Kelio ženklų įrengimo ir vertikaliojo ženklinimo taisyklės“ (2012-01-31, Nr. 3-83) bei „Automobilių kelių vertikaliųjų kelio ženklų techninių reikalavimų aprašas“ TRA VŽ 12.

Standartiniais nuolatiniais vertikaliems ženklams turi būti naudojama suformuotų briaunų ir sustiprinto kontūro cinkuota skarda, kurios tempiamasis stipris turi būti nemažesnis kaip 260 N/mm², individualių nuolatinių vertikaliųjų kelio ženklų – ne mažesnis kaip 380 N/mm². Naudojamos medžiagos nurodytos standartuose LST EN 10143 ir LST EN 10346. Jungiamosioms detalėms naudojamos medžiagos turi atitikti standartų LST EN ISO 898-1, LST EN 4014, LST EN ISO 4032, LST EN ISO 4033 ir LST EN ISO 7089 reikalavimus.

Kelio ženklų gamybai turi būti taikomos antrinio panaudojimo medžiagos ir (ar) pakartotinio panaudojimo medžiagos, ir (ar) perdirbtas medžiagas, jei tai neprieštarauja kelio ženklams taikomiems reikalavimams.

Ženklo paviršius turi būti lygus, valomas ir atsparus oro sąlygoms. Individualiai projektuotų ženklų lygumo nuokrypis bet kurioje vietoje neturi būti didesnis kaip 5mm/1 m.

DOKUMENTO ŽYMUO	LAPAS	LAPŲ	LAIDA
	AT-24S-2215-00-TDP-SD.TS	37	45

Ženkilai turi būti gaminami su šviesą atspindinčiu paviršiumi. Visi ženklai ir jų detalės turi būti pagaminti iš nerūdijančių medžiagų arba padengti antikorozinium sluoksniu, atitinkančiu standartų reikalavimus. Ženklų korpusai, jų antroji pusė ir visos ženklų tvirtinimo detalės turi būti pilkos spalvos.

Ženklų paviršius turi būti lygus, atsparus oro sąlygoms ir valymui.

Kelio ženklų skydai tvirtinami prie cinkuoto metalinio vamzdžio atramos, pastatytos ant betono C25/30 pagrindo. Ant paruošto dydžio skydo priekinės dalies klijuojama šviesą atspindinti plėvelė. Kitoje ženklo pusėje arba prie ženklo pritvirtintoje specialioje lentelėje turi būti pateikta:

Ženklos pagaminusios įmonės prekės ženklas;

Pagaminimo data;

Minėto standarto žymuo.

Pagaminti ženklai turi būti suvynioti į drėgmės nepraleidžiantį popierių ir sudėti į specialius konteinerius arba dėžes taip, kad laikant ar gabenant jie nebūtų sugadinti. Ženklų naudojimo garantijos laikas 2 metai. Ženklų su šviesą atspindinčiu paviršiumi garantijos laikas nustatomas pagal šviesą atspindinčių medžiagų naudojimo garantijos laiką.

Kelio ženklų atramos įrengiamos vadovaujantis „Kelio ženklų atramų parinkimo, projektavimo ir įrengimo taisyklėmis“ PĮT KŽA 08. Gyvenvietėje šalia važiuojamosios dalies, kelio ženklai įrengiami 2,0 – 4,0 m aukštyje, išskyrus kelio ženklus 146 – 147, šie ženklai įrengiami 1,0 m aukštyje. Šalia pėsčiųjų tako kelio ženklai įrengiami ne žemiau kaip 2,25 m aukštyje. Kai ant vienos kelio ženklo atramos įrengiami keli ženklų skydai, vertikalus atstumas tarp ženklų ar papildomų lentelių neturi būti didesnis kaip 5 cm, taip pat ženklai neturi vienas kito uždenkti.

Statybos darbų metu, turi būti taikomos eismo reguliavimo priemonės, vadovaujantis „Automobilių kelių darbo vietų aptvėrimo ir eismo reguliavimo taisyklėmis“ T DVAER 12.

Įrengiami 0 ir 1 grupės dydžio kelio ženklai.

10.2.2. Kelio ženklinimas

Dangų ženklinimas suprojektuotas ir suderintas su eismo organizavimą prižiūrinčiomis tarnybomis.

Horizontalus ženklinimas atliekamas termoplastinėmis medžiagomis arba šaltu plastikumu. Naudojamų produktų ir gaminių lakieji organiniai junginiai neturi viršyti 150 g/l. Stiklo rutuliukuose ir kitose sudėtinėse medžiagose pavojingų elementų (arseno, stibio, švino) koncentracija negali būti didesnė nei 200 ppm.

Naujai atliktas dangos ženklinimas turi atitikti projekte ir Kelių eismo taisyklėse nurodytus geometrinius matmenis ir padėtį. Ženklinimo linijos plotis nuo norminio gali nukrypti ne daugiau kaip ± 10 mm. Brūkšninės ženklinimo linijos ilgis nuo norminio gali nukrypti ne daugiau kaip -50 mm, $+150$ mm. Brūkšnių ir tarpų (vieno ciklo) ilgis neturi nukrypti nuo nustatyto ilgio daugiau kaip ± 150 mm. Rodyklių,

DOKUMENTO ŽYMUO	LAPAS	LAPŲ	LAIDA
AT-24S-2215-00-TDP-SD.TS	38	45	0

raidžių, skaičių ir kitokių ženklų matmenys ir kampiniai taškai neturi nukrypti nuo norminių dydžių ne daugiau kaip ± 20 mm skersine kryptimi ir ne daugiau kaip ± 50 mm išilgine kryptimi.

Dažų dangos storis turi būti ne mažesnis nei nurodomas dažų gamintojo pateikiamoje instrukcijoje.

Ženklinant polimerinėmis medžiagomis su stiklo rutuliukais, šiurkštumą didinančiais užpildais gruntu ir klijais, ženklinimo storis turi būti ne didesnis kaip 3 mm.

Dangos ženklinimo medžiaga turi būti atspari klimato poveikiui ir cheminiams junginiams, naudojamiems prieš plikšalą.

Dangos ženklinimui naudojamos medžiagos turi atspindėti šviesą. Vykdam darbus dangos paviršius turi būti sausas ir švarus.

Dangos ženklinimas atliekamas vadovaujantis „Kelių horizontaliojo ženklinimo taisyklėmis“, patvirtintomis LR susisiekimo ministro 2012 m. sausio 31 d. įsakymu Nr. 3-82. Vykdam dangos ženklinimo darbus vadovautis „Kelių ženklinimo medžiagų naudojimo ir ženklinimo įrengimo taisyklėmis“ IT ŽM 12, „Kelių ženklinimo medžiagų techninių reikalavimų aprašu“ TRA ŽM 12.

10.3. DARBŲ ATLIKIMAS

10.3.1. Kelio ženklai

Kelio ženklų atramos tvirtinamos prie gręžtinių polinių pamatų, įrengtų pagal PĪT KŽA 08.

Įrengiant ženklus šalia kelio, atstumas nuo važiuojamosios dalies krašto iki artimesniojo ženklo skydo krašto turi būti 0,50–4,00 m. Įrengiant ženklus Nr. 601–608, 616–619, 622, 628, 637–643, šis atstumas gali būti iki 5,00 m. Kelio ženklai negali būti įrengiami pėsčiųjų ir dviratinių apsaugos zonoje. Nesant galimybės kelio ženklo atramos įrengti reikiamoje vietoje, kelio ženklą galima įrengti ant gembinės atramos.

Visi ženklai, išskyrus ženklus Nr. 146 ir Nr. 147 įrengiami 1,7 m aukštyje, ženklai Nr. 146-147 įrengiami 1,0 m aukštyje. Kai prie vienos atramos tvirtinamas daugiau nei vienas ženklo skydas, vertikalus atstumas tarp ženklų, taip pat ženklo ir papildomos lentelės, neturi būti didesnis kaip 0,05 m, tačiau ženklai neturi uždengti vienas kito.

10.3.2. Eismo reguliavimo priemonės

Eismo reguliavimo priemonės naudojamos vadovaujantis projektu ir T DVAER 12 „Automobilių kelių darbo vietų aptvėrimo ir eismo reguliavimo taisyklės“.

DOKUMENTO ŽYMUO	LAPAS	LAPŲ	LAIDA
	AT-24S-2215-00-TDP-SD.TS	39	45

10.4. BANDYMAI IR DARBŲ PRIĖMIMAS

10.4.1. Pristatymas, sandėliavimas ir kokybės bandymai

Kelio ženklus ir eismo reguliavimo priemones pristato specializuoti gamintojai. Visos medžiagos laikomos dengtose ir sausose saugyklose. Kelio dangos ženklinimui naudojamos medžiagos nešildomose saugyklose gali būti laikomos ne ilgiau 6 mėn. Būtina atsižvelgti į medžiagų jautą žemoms bei aukštomis temperatūroms. Sandėliavimo metu medžiagų savybės neturi pakisti. Gamintojas turi atlikti kokybės bandymus ir suteikti tiekiamoms medžiagoms kokybės sertifikatus.

10.4.2. Kontrolė ir kontroliniai bandymai

Kelio ženklų ir dangos ženklinimo kontrolinius bandymus atlieka įgaliotos institucijos pagal „Kelio ženklų įrengimo ir vertikaliojo ženklinimo taisyklės“ (2012-01-31, Nr. 3-83). Kelio ženklų ir dangos ženklinimo matomumas nakties metu tikrinamas specialiais prietaisais. Kelio ženklų pastatymo tikslumas tikrinamas specialiais matuokliais.

10.4.3. Priėmimas ir matavimai

Priimant darbus turi būti patikrinami kelio ženklų ir dangos ženklinimo atitikimas projekto brėžiniams, darbų išbaigtumas ir nuokrypiai. Pastebėti trūkumai (pažeisti ženklai, dangos ženklinimas, kelio ženklų netikslumas ar neišbaigtumas ir t.t.) ištaisomi rangovo sąskaita.

10.5. STANDARTAI

- | | | |
|-----|--------------------------|--|
| 1. | LST EN 1424:2001/A1:2003 | Kelių ženklinimo medžiagos. Įmaišomieji stiklo rutuliukai. |
| 2. | LST EN 1436:2007+A1:2009 | Kelių ženklinimo medžiagos. Kelių naudotojams skirtos kelio horizontaliojo ženklinimo ženklų charakteristikos. |
| 3. | LST EN 1463-1:2009 | Kelių ženklinimo medžiagos. Iškilieji šviesogražiai kelio elementai. 1 dalis. Pirminiai eksploatacinių charakteristikų reikalavimai. |
| 4. | LST EN 1871:2002 | Kelių ženklinimo medžiagos. Fizikinės savybės. |
| 5. | LST EN 12352:2006 | Eismo kontrolės įranga. Įspėjamieji saugos šviesos įtaisai. |
| 6. | LST EN 12368:2006 | Eismo reguliavimo priemonės. Šviesos signalų įrenginiai. |
| 7. | LST EN 12767:2008 | Kelio įrenginių atraminių konstrukcijų pasyvioji sauga. Reikalavimai, klasifikavimas ir bandymo metodai. |
| 8. | LST EN 12899-1:2008 | Nuolatiniai vertikalieji kelio ženklai. 1 dalis. |
| 9. | LST EN 1871:2000 | Kelių ženklinimo medžiagos. Fizikinės savybės. |
| 10. | LST EN 13197:2011 | Kelių ženklinimo medžiagos. Dėvėjimosi imitatoriai. |

DOKUMENTO ŽYMUO	LAPAS	LAPŲ	LAIDA
	AT-24S-2215-00-TDP-SD.TS	40	45

10.6. KITI NORMATYVINIAI STATYBOS TECHNINIAI DOKUMENTAI

- | | | |
|----|----------------------|--|
| 1. | T DVAER 12 | Automobilių kelių darbų vietų aptvėrimo ir eismo reguliavimo taisyklės. Vilnius, 2012 m. |
| 2. | PĮT KŽA 08 | Kelio ženklų atramų parinkimo, projektavimo ir įrengimo taisyklės |
| 3. | TRA TAS-PL 09 | Automobilių kelių transporto priemonių plieninių apsauginių atitvarų sistemų techninių reikalavimų aprašas |
| 4. | KPT TAS 09 | Automobilių kelių transporto priemonių apsauginių atitvarų sistemų projektavimo taisyklės |
| 5. | ĮT ŽM 12 | Kelių ženklinimo medžiagų naudojimo ir ženklinimo įrengimo taisyklės |
| 6. | 2012-01-31, Nr. 3-83 | „Kelio ženklų įrengimo ir vertikalojo ženklinimo taisyklės“ |
| 7. | TRA ŽM 12 | Kelių ženklinimo medžiagų techninių reikalavimų aprašas |

TS 011. APŽELDINIMAS

11.1. Veja

Žemės plotai ir šlaitai sutvirtinami užpilant 6 cm storio dirvožemio sluoksniu, paskleidžiant gruntą ir užsėjant.

Veja atstatoma ir įrengiama atlikus dangos įrengimo darbus. Paruošiamieji darbai vejos įrengimui: augalinė žemė tolygiai paskleidžiama visame būsimos vejos plote 6 cm storio sluoksniu, nurenkami akmenys, žemės paviršius sutankinamas voluojant. Prieš sėjant žolių mišinį, žemės paviršius išpurenamas.

Vejos žolės mišinys turi būti parenkamas pagal žemės rūšį arba aplinką. Parinkus ir pasėjus žolių mišinį, jeigu nėra specialių pardavėjo reikalavimų žemės paruošimui, tręšimui ir auginimui, augalų paviršius dar kartą voluojamas, palaistomas. Užaugusi dekoratyvinė veja pjaunama, kai ji pasiekia 5-7 cm aukščio. Žolė pirmą kartą pjaunama, patrumpinant ją tik 1,5-2 cm. Vėliau pjaunama vėl, kai žolė užauga, priklausomai nuo oro sąlygų ir vejos rūšies. Intensyviai veją šienaujant, būtina tręšti. Vejos priežiūra, tręšimas, laistymas, purškimas chemikalais, parenkamas konkrečiai, pagal vejos paskirtį.

11.2. Medžiai ir krūmai

Teritorija tvarkoma, vadovaujantis aplinkosauginiais reikalavimais želdinių šalinimui. Vadovaujantis LR želdynų įstatymu (Žin., 2007, Nr. 80-3215; 2010, Nr. 137-6990), LR aplinkos ministro įsakymas „Medžių ir krūmų veisimo, vejų ir gėlynų įrengimo taisyklės“ (Žin., 2016 Nr. D1-565), LR aplinkos ministro įsakymas „Želdinių atkuriamosios vertės įkainiai“ (Žin., 2008, Nr. D1-343), LR aplinkos ministro įsakymas „Želdinių apsaugos, vykdant statybos darbus, taisyklės“ (Žin., 2010, Nr. D1-193) ir LR

DOKUMENTO ŽYMUO	LAPAS	LAPŲ	LAIDA
	AT-24S-2215-00-TDP-SD.TS	41	45

Vyriausybės nutarimu „Dėl kriterijų, pagal kuriuos medžiai ir krūmai augantys ne miškų ūkio paskirties žemėje priskirtini saugotiniams, sąrašo patvirtinimo ir medžių ir krūmų priskyrimo saugotiniams“ (Žin., 2008, Nr. 33-1151) želdiniai, kurie auga miestų, miestelių, kaimų bendro naudojimo teritorijose yra laikomi saugotinais, LR aplinkos ministro įsakymas „Sodmenų kokybės reikalavimai“.

Vykdamas statybos darbus želdinių apsaugos zonoje vadovaujantis „Želdinių apsaugos, vykdamas statybos darbus, taisyklės“.

Įrengiant želdinius laikytis LR Aplinkos Ministro įsakymo DĖL MEDŽIŲ IR KRŪMŲ VEISIMO, VEJŲ IR GĖLYNŲ ĮRENGIMO TAISYKLĖS.

TS 012. MAŽOJI ARCHITEKTŪRA

12.1. Suoliukai

Suoliukai turi būti atsparūs aplinkos poveikiui.

Suolas su atlošu pagamintas iš dviejų kalaus ketaus kojų ir 5 tropinio kietmedžio lentų. Kalaus ketaus kojos padengtos gruntu ir karštuoju būdu padengtos dvigubo oksirono sluoksniu. Tropinio kietmedžio lentos apdorotos insekticininiumi, fungicidiniu ir vandeniui atspariu tamsiai rudos spalvos apsauginiu laku. Komplektuojama su varžtais.

Ilgis 180 cm, plotis 62,5 cm, aukštis 75 cm.



Kojų spalvos: juoda.

Mediena padengta apsauginėmis priemonėmis, apsaugančiomis nuo aplinkos poveikio.

Tvirtinimas: ankeriavimo būdu.

12.2. Šiukšliadėžės

Šiukšliadėžė yra pagaminta iš aukštos kokybės C40 / 50 betono, padengto akmenukais

DOKUMENTO ŽYMUO	LAPAS	LAPŲ	LAIDA
AT-24S-2215-00-TDP-SD.TS	42	45	0

Ilgis 50 cm, plotis 50 cm, aukštis 74 cm.



Konkrečius gaminius derinti su statytoju.

TS 013. STATYBIETĖS IŠBANDYMAS

13.1. BENDROJI DALIS

Papildomai prie kitų šioje specifikacijoje numatytų bandymų, turi būti laikomasi šių bendrųjų sąlygų.

Bandymai turi būti vykdomi taip, kad visur, kur įmanoma, kiekvieną gautą rezultatą būtų galima patikrinti iš dviejų nepriklausomų atskaitos taškų.

Užbaigęs pavienes darbo dalis, Rangovas privalo atlikti visus vietinius bandymus visuose darbo srityse, dalyvaujant Projekto vadovui.

Rangovas savo lėšomis pasirūpina kvalifikuota darbo jėga, aparatūra ir prietaisais reikalingais efektyviam bandymų atlikimui. Prireikus turi būti pademonstruotas prietaisų tikslumas.

Kiekviena užbaigta objekto sistema turi būti patikrinta kaip visuma eksploatacijos sąlygomis, siekiant įsitikinti, kad kiekvienas komponentas funkcionuoja teisingai sąveikoje su visa sistema.

Rangovas privalo atlikti visus kalibravimus ir bandymus, kurių reikia užtikrinti, kad visi jo darbai ir įranga, medžiagos komponentai yra patenkinamos fizinės būklės ir atlieka numatytas funkcijas ir operacijas. Turi būti nemokamai atlikti derinimo darbai reikalingi tam, kad sistema veiktų, kaip numatyta.

Prieš prašydamas galutinio patikrinimo Rangovas pateikia Projekto vadovui visus bandymo duomenis. Šie dokumentai turi būti užpildomi po to, kai suderinami apsauginiai įrenginiai. Kiekvienam bandymui turi būti nurodyti šie duomenys:

- bandymų procedūros aprašymas;
- techniniai bandymų rezultatai;

DOKUMENTO ŽYMUO	LAPAS	LAPŲ	LAIDA
	AT-24S-2215-00-TDP-SD.TS	43	45

- bandymų data;
- bandymuose dalyvavęs personalas;
- gedimų aprašymas;
- bandymo įrangos sąrašas.

13.2. BANDYMAI MONTAVIMO METU

Montavimo metu Rangovas privalo reguliariai atlikti bandymus, kad užtikrintų patenkinamą montavimo atlikimą, atitinkantį Sutarties reikalavimus. Bandymuose turi dalyvauti Projekto vadovas. Kiekvieno bandymo laikas registruojamas ir užrašomos visos klaidos ir/ar gedimai. Rangovas privalo pasirūpinti visomis bandymui reikalingomis priemonėmis, ir Projekto vadovui turi būti leista pasinaudoti bet kuriuo prietaisu, kurį jis gali laikyti esant reikalingu bandymams.

13.3. BANDYMŲ ĮRANGA

Projekto vadovui pareikalavus, Rangovas privalo pateikti bet kurio matavimo prietaiso tikslumo įrodymus. Visuose bandymuose naudojamos priemonės turi būti kalibruotos ne vėliau kaip prieš 12 mėnesių iki bandymų dienos.

Prieš prašydamas galutinių patikrinimų, Rangovas privalo užtikrinti, kad visos sistemos būtų išbandytos, paruoštos naudojimui, o visa įranga patenkinamai veiktų.

TS 014. DARBŲ SAUGA

Visais darbo saugos klausimais būtina vadovautis „Darboviečių įrengimo statybvietėse nuostatomis“ Nr. A1-22/D1-34; STR 1.07.02:2005 „Žemės darbai“ bei kitais veikiančiais darbo saugos dokumentais.

Prieš pradėdant vykdyti darbus, darbininkai turi būti supažindinti su technologijos projekto reikalavimais, pravedamas instruktažas, darbininkai aprūpinami darbiniais rūbais, avalyne, šalmais, apsauginiais diržais ir kita būtina įranga. Darbams būtina išduoti paskyra – leidimą.

Esamų požeminių komunikacijų zonoje žemės darbus vykdyti galima tik gavus organizacijų, kurioms priklauso šios komunikacijos raštišką leidimą. Prieš pradėdant kasti gruntą reikia pažymėti žemės paviršiuje požeminių komunikacijų trasas. Šiose vietose žemės darbams privalo vadovauti ir juos prižiūrėti statybos vadovas, o iškasus gruntą prie pat elektros kabelių ir dujotiekio linijų, darbuose turi dalyvauti ir už šias komunikacijas atsakančių organizacijų atstovas. Atkasti elektros kabelius ir dujotiekio linijas leidžiama tik kastuvais, dirbant labai atsargiai.

DOKUMENTO ŽYMUO	LAPAS	LAPŲ	LAIDA
	AT-24S-2215-00-TDP-SD.TS	44	45

Radus darbo brėžiniuose nepažymėtų požeminių komunikacijų, begalima kasti žemės, kol nebus gautas iš organizacijos, kuriai priklauso rasta komunikacija, raštiškas leidimas.

Neleidžiama kasti šlapių smėlio, lioso arba piltinių gruntų, nesutvirtinant iškasos sienelių. Statybos vadovas privalo nuolat kontroliuoti darbus kasant labai drėgnus ir šlapius gruntuos, nes keičiantis grunto drėgnumui, keičiasi ir grunto natūralaus byrėjimo kampas, todėl iškasos šlaitas gali nuslinkti ir užgrįūti iškasoje dirbančius žmones. Statybos vadovas prieš kiekvieną pamainą privalo apžiūrėti iškasą ir nustatyti grunto būseną. Reikalui esant, jis turi imtis priemonių apsaugoti darbininkus nuo galimų nelaimingų atsitikimų darbo metu.

Prieš keliant, kiekvienas elementas turi būti apžiūrėtas ir atitinkamai paruoštas. Apžiūros metu tikrinamas elemento markiravimas, užkabinimo elementų stovis, įtvirtinimas projektinėje padėtyje.

Keliant nestandartiniu krūviuos, kurie neturi kėlimo kilpų, skylių ar žymų, nurodančių jų kabinimo vietas, darbams tiesiogiai vadovauja darbų vadovas.

Naudojami nuimami kabinimo įtaisai turi būti inventoriniai. Nuimami kabinimo įtaisai turi būti paženklinti, nurodyta jų keliamoji gali, išbandymo data.

Galimos pavojingų veiksmių zonos turi būti pažymėtos įspėjamaisiais ženklais. Įėjimo į darbo vietą ir darbo vietoje esantys takai įrengiami ne siauresni kaip 0,6 m ir ne žemesni kaip 1,8 m. Takai ir darbo vietos esančios 1,3 m ir didesniame aukštyje aptveriamos laikiniais aptvarais. Takuose su didesniu kaip 20° nuolydžiu įrengiamos kopėčios su aptvarais. Jei aptvarų nėra, naudojami saugos diržai. Keliai, gatvės, takai ir darbo vietos kur vyksta montavimo – demontavimo darbai, apšviečiamos ne mažiau kaip 30 lx. Nulipimui į tranšėjas, daubas ir išlipimui iš jų būtina įrengti lipynes su turėklais.

Statinio konstrukcijų (bordiūrų, stulpų, vamzdynų, dangų ir pan.) ardymo – demontavimo vietos turi būti atitvertos signaliniu aptvėrimu ne mažiau 5 m nutolusiu nuo ardomų konstruktyvų kraštinių ribų.

Suvirinimo aparatai, elektros kabeliai, dujų žarnos, balionai, elektrinių suvirinimo aparatų prijungimo prie srovės šaltinio įrenginiai turi būti techniškai tvarkingi ir saugūs. Suvirinimo elektra aparatus prie srovės šaltinio gali prigungti tik elektrikas arba pats suvirintojas, jei jis turi atitinkamą kvalifikaciją ir atsakingų asmenų leidimą. Atlikti suvirinimo darbu aukštyje leidžiama tik nuo pastolių arba bokštelių.


Prie demontavimo darbų naudojant elektrinius įrankius (gražtus, pjūklus ir t.t.), jie turi būti techniškai tvarkingi. Elektriniai įrankiai turi būti apsaugoti iš išorės taip, kad į juos nepatektų kiti kūnai, vanduo, kad žmogus neprisiliestų prie tų dalių, kuriomis teka elektros srovė. Įrankiai klase turi atitikti jų naudojimo sąlygas (lauke, pavojingose ir labai pavojinguose patalpose).

Statybos objekte įrengiamos buitinės patalpos, tualetai, prausyklos (pailsėti, pavalgyti, persirengti, nusiprausti ir t.t.). Buitinėse patalpose sukomplektuojama pirmosios medicinos pagalbos vaistinėle. Objekte turi būti pirminės gaisro gesinimo priemonės, sukomplektuotos pagal galiojančias normas.

DOKUMENTO ŽYMUO	LAPAS	LAPŲ	LAIDA
AT-24S-2215-00-TDP-SD.TS	45	45	0

SĄNAUDŲ KIEKIŲ ŽINIARAŠTIS

Eilės Nr.	Darbo pavadinimas, aprašymas	Nuoroda į TS	Mato vnt.	Kiekis	Pastabos
1. Paruošiamieji darbai					
1.1	Gatvės trasos nužymėjimas	TS 02	km	0,710	
1.2	Asfaltbetonio dangos ardymas, h vid - 6 cm (numatomas asfalto panaudojimas įrengiant skaldos / žvyro sluoksnį)	TS 02	m ²	410	
1.3	Betoninių trinkelėlių / plytelių demontavimas	TS 02	m ²	72	
1.4	Esamų betoninių gatvės ir vejos bordiūrų ardymas	TS 02	m	29	
1.5	Statybinių šiukšlių pakrovimas ir išvežimas iki 10 km	TS 02	t	78	
1.6	Kelio ženklų vieništiebių metalinių atramų demontavimas	TS 02	vnt.	3	
1.7	Kelio ženklų skydų nuo vieništiebių metalinių atramų demontavimas	TS 02	vnt.	2	
1.8	Medžių iki 16 cm skersm, medžių kirtimas ir kelmų rovimas	TS 03	vnt.	9	
1.9	Medžių iki 24 cm skersm, medžių kirtimas ir kelmų rovimas	TS 02	vnt.	2	
1.10	Medžių iki 32 cm skersm, medžių kirtimas ir kelmų rovimas	TS 02	vnt.	14	
1.11	Medžių didesnių kaip 32 skersm, medžių kirtimas ir kelmų rovimas	TS 02	vnt.	6	
1.12	Medžių iki 16 cm skersm, medžių kirtimas ir kelmų rovimas	TS 03	vnt.	9	
1.13	Medžių iki 24 cm skersm, medžių kirtimas ir kelmų rovimas	TS 02	vnt.	2	
1.14	Medžių iki 32 cm skersm, medžių kirtimas ir kelmų rovimas	TS 02	vnt.	14	
1.15	Medžių didesnių kaip 32 skersm, medžių kirtimas ir kelmų rovimas	TS 02	vnt.	6	
1.16	Retų krūmų rovimas	TS 03	ha	0,0005	
1.17	Tranšėjų kasimas rankiniu būdu ir užpylimas	TS 02	m	325	
1.18	Paklotų kabelių apsauga surenkamais gaubtais 110 mm skersmens, atkasant kabelius ir įgilinant	TS 02	m	325	
1.18	Betoninių pralaidų d400 demontavimas	TS 02	vnt.	2	
			m	12	

0	2025	Statybos leidimui, konkursui, statybai			
Laida	Išleidimo data	Laidos statusas. Keitimo priežastis (jei taikoma)			
KVAL. PATV. DOK. NR.	 Žirmūnų g.139-321, Vilnius Tel.: (8~5) 272 83 34		STATINIO PROJEKTO PAVADINIMAS GATVIŲ PASKIRTIES (SUSISIEKIMO KOMUNIKACIJŲ STATINIŲ GRUPĖS) AUŠROS GATVĖS NUO P. VAIČAIČIO G. IKI J. BASANAVIČIAUS G., ŠAKIŲ MIESTE STATYBOS IR AUŠROS, P. VAIČAIČIO G., A. JAKŠTO G., L. GIROS G., J. BASANAVIČIAUS G. ŠAKIŲ MIESTE KAPITALINIO REMONTO PROJEKTAS		
30394	PV	Rimvydas Juodka	[REDACTED]	STATINIO NR. IR PAVADINIMAS, DOKUMENTO PAVADINIMAS LAIDA	
25886	PDV	Rimvydas Juodka		00-kečiai, gatvės	
				Sąnaudų kiekių žiniaraštis	
KALBOS TRUMP. LT	STATYTOJAS IR UŽSAKOVAS ŠAKIŲ RAJONO SAVIVALDYBĖS ADMINISTRACIJA		DOKUMENTO ŽYMUO		LAPAS LAPŲ
			AT-24S-2215-00-TDP-SD.SKŽ		1 4

2. Žemės darbai					
2.1	Auginio grunto iki 15 cm nuėmimas, pervežimas iki 10 km ir sandėliavimas	TS 03	m ²	1586	
			m ³	238	
2.2	Auginio grunto 15 cm nuėmimas ir supylimas vietoje (sandėliuojamas vietoje antriniam panaudojimui)	TS 03	m ²	568	
			m ³	85	
2.3	Žemės sankasos viršaus planiravimas mechanizuotai	TS 03	m ²	1840	
2.4	Žemės sankasos viršaus planiravimas rankiniu būdu	TS 03	m ²	788	
2.5	II gr. grunto kasimas ekskavatoriais 0,65 m ³ kaušu, pakrovimas į autosavivarčius ir išvežimas iki 10 km	TS 03	m ³	714	
2.6	II gr. grunto kasimas rankiniu būdu, pakrovimas į autosavivarčius ir išvežimas iki 10 km	TS 03	m ³	100	
2.7	Žemės sankasos viršaus 0,30 m sluoksnio tankinimas	TS 03	m ³	552	
2.8	Žemės sankasos viršaus 0,30 m sluoksnio tankinimas rankiniu būdu	TS 03	m ³	237	
3. Dangos konstrukcijos įrengimas. 1 konstrukcijos variantas					
3.1	Gatvės bordiūrų 1000x150x300 įrengimas ant betono (C20/25) pagrindo	TS 08	m	60	
3.2	Sužemintų gatvės bordiūrų įrengimas	TS 08	m	436	
3.3	Vejos bordiūrų 1000x80x200 įrengimas ant betono (C12/15) pagrindo	TS 08	m	1240	
3.4	Sandarinio juostos prie bordiūrų įrengimas	TS 07	m	186	
3.5	Betoninių trinkelų įrengimas, h=0,08 m	TS 08	m ²	1592	
3.6	Betoninių trinkelų su kauburėliais įrengimas, h=0,08 m	TS 06	m ²	10	
3.7	Betoninių trinkelų su juostelėmis įrengimas, h=0,08 m	TS 06	m ²	3	
3.8	Išlyginamasis sluoksnis iš skaldos atsijų 0/5, h=0,03 m	TS 04	m ²	1605	
3.9	Skaldos pagrindas iš nesurištų mineralinių medžiagų mišinio 0/45 su NAG priemaiša iki 10 %, h=0,15 m	TS 04	m ²	1605	
3.10	Šalčiui nejautrių medžiagų sluoksnio įrengimas, h=0,19m	TS 04	m ³	337	
3.11	Betoninių trinkelų per nuvažas įrengimas, h=0,08 m	TS 08	m ²	585	
3.12	Išlyginamasis sluoksnis iš skaldos atsijų 0/5, h=0,03 m	TS 04	m ²	585	
3.13	Skaldos pagrindas iš nesurištų mineralinių medžiagų mišinio 0/45 su NAG priemaiša iki 10 %, h=0,25 m	TS 04	m ²	585	
3.14	Šalčiui nejautrių medžiagų sluoksnio įrengimas, h=0,24m	TS 04	m ³	161	
3.15	Asfalto viršutinio sluoksnio iš mišinio SMA 8 S įrengimas (dangos atstatymas), h=0,04 m	TS 07	m ²	106	
3.16	Siūlių įrengimas panaudojant sandariklio masę	TS 07	m	106	
3.17	Asfalto išlyginamojo sluoksnio ir mišinio AC 16 AS įrengimas, h vid -0,07 m	TS 07	m ²	106	
3.18	Asfalto pagrindo sluoksnio pagruntavimas prieš asfalto apatinio sluoksnio įrengimą, panaudojant bituminę emulsiją C60BP4-S	TS 07	m ²	106	

DOKUMENTO ŽYMUO	LAPAS	LAPŲ	LAIDA
AT-24S-2215-00-TDP-SD-SKŽ	2	4	0

4. Dangos konstrukcijos įrengimas. 2 konstrukcijos variantas					
3.1	Gatvės bordiūrų 1000x150x300 įrengimas ant betono (C20/25) pagrindo	TS 08	m	60	
3.2	Sužemintų gatvės bordiūrų įrengimas	TS 08	m	436	
3.3	Vejos bordiūrų 1000x80x200 įrengimas ant betono (C12/15) pagrindo	TS 08	m	1240	
3.4	Sandarinimo juostos prie bordiūrų įrengimas	TS 07	m	186	
3.5	Betoninių trinkelų įrengimas, h=0,08 m	TS 08	m ²	1592	
3.6	Betoninių trinkelų su kauburėliais įrengimas, h=0,08 m	TS 06	m ²	10	
3.7	Betoninių trinkelų su juostelėmis įrengimas, h=0,08 m	TS 06	m ²	3	
3.8	Išlyginamasis sluoksnis iš skaldos atsijų 0/5, h=0,03 m	TS 04	m ²	1605	
3.9	Žvyro pagrindas iš nesurištų mineralinių medžiagų mišinio 0/45, h=0,20 m	TS 04	m ²	1605	
3.10	Šalčiui nejautrių medžiagų sluoksnio įrengimas, h=0,14m	TS 04	m ³	257	
3.11	Betoninių trinkelų per nuvažas įrengimas, h=0,08 m	TS 08	m ²	585	
3.12	Išlyginamasis sluoksnis iš skaldos atsijų 0/5, h=0,03 m	TS 04	m ²	585	
3.13	Žvyro pagrindas iš nesurištų mineralinių medžiagų mišinio 0/45 su NAG priemaiša iki 10 %, h=0,25 m	TS 04	m ²	585	
3.14	Šalčiui nejautrių medžiagų sluoksnio įrengimas, h=0,24m	TS 04	m ²	585	
3.15	Asfalto viršutinio sluoksnio iš mišinio SMA 8 S įrengimas (dangos atstatymas), h=0,04 m	TS 07	m ²	106	
3.16	Siūlių įrengimas panaudojant sandariklio masę	TS 07	m	106	
3.17	Asfalto išlyginamojo sluoksnio ir mišinio AC 16 AS įrengimas, h vid -0,07 m	TS 07	m ²	106	
3.18	Asfalto pagrindo sluoksnio pagruntavimas prieš asfalto apatinio sluoksnio įrengimą, panaudojant bituminę emulsiją C60BP4-S	TS 07	m ²	106	
4.Vandens nuvedimas					
4.1	Gofruotų perforuotų DN 113 SN 8 įrengimas ant 10 cm skaldelės fr. 11/22, apgaubiant geoteksitle	TS 09	m	344	
4.2	Skaldelės fr. 11/22 įrengimas virš drenažo	TS 09	m ³	79	
4.3	Drenažo šulinių įrengimas	TS 09	vnt.	5	
4.4	Pasijungimas į esamą šulinį prakertant sienelę	TS 09	vnt.	2	
4.5	Esamo lietaus nuotekų vamzdyno išvalymas	TS 09	m	345	
4.6	Esamų šulinių išvalymas, remontavimas betoniniais mišiniais	TS 09	vnt.	8	
4.7	Plastikinės pralaidos d400 įrengimas su angaliais	TS 09	vnt.	1	
			m	12	
4.8	Pralaidos prailginimas ir antgalio įrengimas	TS 09	m	4	
4.9	Latakų su grotelėmis įrengimas	TS 09	m	26	
4.10	Sandarinimo juostos prie latakų įrengimas	TS 09	m	52	
5. Eismo organizavimas ir kiti dabai					
5.1	Kelio ženklų viens tiebių metalinių 76,1 mm skersmens (sienelės storis 2,9 mm, h=4,00 m) atramų pastatymas	TS 09	vnt.	7	
5.2	Kelio ženklų skydų montavimas prie viens tiebių atramų	TS 09	vnt.	12	

DOKUMENTO ŽYMUO	LAPAS	LAPŲ	LAIDA
AT-24S-2215-00-TDP-SD-SKŽ	3	4	0

5.3	Kelio ženklų skydų montavimas prie apšvietimo atramų atramų	TS 09	vnt.	8	
5.5	Horizontalus kelio ženklinimas dažais, Nr. 1.13.1 (polimerinėmis medžiagomis su stiklo rutuliukais)	TS 09	m ²	29	
5.6	Esamų šulinių dangčių pakeitimas į plaukiojančio tipo dangčius ir suregulavimas (pakėlimas / nuleidimas) iki projektinio aukščio gelžbetoniais žiedais	TS 02	vnt.	8	
5.7	Esamų šulinių dangčių pakeitimas ir suregulavimas (pakėlimas / nuleidimas) iki projektinio aukščio gelžbetoniais žiedais	TS 02	vnt.	16	
5.8	Esamų ryšių šulinių dangčių pakeitimas MTT dangčiais ir suregulavimas iki projektinio aukščio	TS 02	vnt.	1	
5.9	Šlaitų apėjimas žole 6 cm	TS 010	m ²	1420	
			m ³	85	
5.10	Signalinių stulpelių įrengimas	TS 09	vnt.	4	
5.11	Suoliukų įrengimas	TS 011	vnt.	1	
5.12	Šiukšliadėžių pastatymas	TS 011	vnt.	1	
5.13	Medžių sodinukų sodinimas	TS 010	vnt.	10	

Pastabos:


- 1) Statybos metu objekto (brėžiniai) medžiagų ir darbų kiekiai gali būti tikslinami;
- 2) Rangovas turi įvertinti visus darbus, įrenginius ir medžiagas reikalingas projektui įgyvendinti išlaikant ne prastesnius, nei techninėse specifikacijose numatytus reikalavimus;
- 3) Nurodyti darbai turi būti įvertinti kompleksiskai, kartu su visais palydinčiais darbais;
- 4) Visos naudojamos medžiagos ir gaminiai turi būti geriausios kokybės, tinkamos numatyta paskirčiai ir atitikti nacionalinius ir tarptautinius standartus. Medžiagos ir gaminiai turi ilgai tarnauti, reikalauti minimalios priežiūros ir turi būti gautos iš patikimų tiekėjų (gamintojų) su atitikties deklaracijomis.
- 5) Statybos metu pažeidus esamas komunikacijas, šulinius ir kitas inžinerinių tinklų sudėtinės dalis, jos turės būti pakeistos naujomis.

DOKUMENTO ŽYMUO	LAPAS	LAPŲ	LAIDA
	4	4	0

AT-24S-2215-00-TDP-SD-SKŽ

MEDŽIŲ ŽINIARAŠTIS

Eil. Nr.	PK.	Vietovė, koef.	Medžių skaičius pagal diametrą, cm				Medžio rūšis	Kamienų skaičius, Vnt.	Kaina pagal rūšį, Eur.	Kaina, Eur.	Saugomas / nesaugomas, kt. pastabos
			12÷16	17÷24	25÷32	>32					
1	0+38	2			30		liepa	1	9	540	Saugomas, būklė gera
2	0+43	2			30		liepa	1	9	540	Saugomas, būklė gera
3	1+08	2				35	liepa	1	9	630	Saugomas, būklė gera
4	1+12	2			28		liepa	1	9	504	Saugomas, būklė gera
5	1+17	2				33	liepa	1	9	594	Saugomas, būklė gera
6	1+39	2	13				liepa	1	9	234	Saugomas, būklė gera
7	1+77	2			26		gudobelė	1	9	468	Nesaugomas, būklė gera
8	1+83	2				36	gudobelė	1	9	648	Nesaugomas, būklė gera
9	1+97	2				37	liepa	1	9	666	Saugomas, būklė gera
10	2+05	2			30		liepa	1	9	540	Saugomas, būklė gera
11	2+13	2	8				liepa	1	9	144	Nesaugomas, būklė gera

0	2025	Statybos leidimui, konkursui, statybai			
Laida	Išleidimo data	Laidos statusas. Keitimo priežastis (jei taikoma)			
KVAL. PATV. DOK. NR.	 Žirmūnų g.139-321, Vilnius Tel.: (8-5) 272 83 34			STATINIO PROJEKTO PAVADINIMAS GATVIŲ PASKIRTIES (SUSISIEKIMO KOMUNIKACIJŲ STATINIŲ GRUPĖS) AUŠROS GATVĖS NUO P. VAIČAIČIO G. IKI J. BASANA VIČIAUS G., ŠAKIŲ MIESTE STATYBOS IR AUŠROS, P.VAIČAIČIO G., A. JAKŠTO G., L. GIROS G., J. BASANA VIČIAUS G. ŠAKIŲ MIESTE KAPITALINIO REMONTO PROJEKTAS	
30394	SPV	Rimvydas Juodka	[Redacted]	STATINIO NR. IR PAVADINIMAS, DOKUMENTO PAVADINIMAS LAIDA	
25886	PDV	Rimvydas Juodka		00-keliai, gatvės Medžių žiniaraštis 0	
KALBOS TRUMP. LT	STATYTOJAS (UŽSAKOVAS) ŠAKIŲ RAJONO SAVIVALDYBĖS ADMINISTRACIJA			DOKUMENTO ŽYMUO AT-24S-2215-00-TDP-S.MŽ	
				LAPAS	LAPŲ
				1	2

12	2+20	2			30		liepa	1	9	540	Saugomas, būklė gera
13	2+29	2	4				klevas	1	14	112	Nesaugomas, būklė gera
14	2+29	2	2				šermukšnis	1	9	36	Nesaugomas, būklė gera
15	2+29	2			25		liepa	1	9	450	Saugomas, būklė gera
16	2+30	2	13				šermukšnis	1	9	234	Saugomas, būklė gera
17	2+30	2			29		uosis	1	14	812	Saugomas, būklė gera
18	2+46	2			31		klevas	1	14	868	Saugomas, būklė gera
19	2+57	2			31		liepa	1	9	558	Saugomas, būklė gera
20	2+64	2		24			klevas	1	14	672	Saugomas, būklė gera
21	3+09	2	11				šermukšnis	1	9	198	Nesaugomas, būklė gera
22	3+12	2	11				šermukšnis	1	9	198	Nesaugomas, būklė gera
23	3+15	2		22			šermukšnis	1	9	396	Saugomas, būklė gera
24	3+31	2			26		liepa	1	9	468	Saugomas, būklė gera
25	3+60	2			25		liepa	1	9	450	Saugomas, būklė gera
26	4+06	2				33	kaštonas	1	14	924	Saugomas, būklė gera
27	5+83	2	15				beržas	1	9	270	Saugomas, būklė gera
28	5+89	2	10				robinija	1	0	0	Nesaugomas (invazinis), būklė gera
29	6+00	2			27		gudobelė	1	9	486	Nesaugomas, būklė gera
30	6+05	2			26		gudobelė	1	9	468	Saugomas, būklė gera
31	6+11	2				37	kaštonas	1	14	1036	Saugomas, būklė gera
			9	2	14	6				14684	

Pastabos:

1. Rangovas prieš gaudamas leidimus medžių kirtimui, privalo sumokėti kertamų medžių atkuriamąsias vertes paskaičiuotas pagal Želdinių atkuriamosios vertės įkainius, patvirtintus LR aplinkos ministro 2008 m. birželio 26d. įsakymu Nr. D1-343 ir jo pakeitimais, į Šakių rajono savivaldybės administracijos nurodytą sąskaitą. Tiksliai želdinių atkuriamoji vertė bus paskaičiuota išduodant leidimą kirsti medžius, pagal tuo metu nustatytą medžių būklę ir faktą.
2. Pagal Kriterijų, kuriuos atitinkantys medžiai ir krūmai priskiriami saugotiniams želdiniams, medžiai augantys miestų gatvėse yra priskiriami saugotiniams, kai 12 cm ir didesnio skersmens ažuolai, uosiai, klevai, skroblai, skirpstai, guobos, bukai, vinkšnos, pušys, eglės, maumedžiai, pocūgės, kėniai, beržai, juodalksniai, liepos, gluosniai, šermukšniai, riešutmedžiai, kaštonai, miškinės obelys, miškinės kriaušės

DOKUMENTO ŽYMUO	LAPAS	LAPŲ	LAIDA
AT-24S-2215-00-TDP-S.MŽ	2	2	0

TVIRTINU
Ūkio ir investicijų skyriaus vedėjas
Martynas Bemeikis

**STATINIO PROJEKTAVIMO UZDUOTIS
(TECHNINĖ UŽDUOTIS)**

I. BENDROJI INFORMACIJA

1.	Statytojas (užsakovas)	Šakių rajono savivaldybė Bažnyčios g. 4, LT-71120, Šakiai
2.	Pirkimo pavadinimas	Dviračių tako, kuris sutampa su Aušros gatve nuo P. Vaičičio g. iki J. Basanavičiaus g., Šakių m. statybos projektavimo ir projekto vykdymo priežiūros paslaugos.
3.	Pirkimo objekto pavadinimas	Dviračių tako, kuris sutampa su Aušros gatve nuo P. Vaičičio g. iki J. Basanavičiaus g., Šakių m. statybos projekto ir projekto vykdymo priežiūra.
4.	Projekto pavadinimas	Projekto pavadinimas nustatomas vadovaujantis STR 1.04.04:2017 „Statinio projektavimas, projekto ekspertizė“ III skyriaus 6.8 punktu
5.	Statinio adresas	Šakių m. Aušros gatvė
6.	Statybos rūšis	Nauja statyba
7.	Statinio naudojimo paskirtis	Susisiekimo komunikacijos: statinių pogrupis: E kategorijos gatvės dviračių takui, esanti gatvės C kategorijos zonoje
8.	Statinio kategorija	Ypatingi statiniai
9.	Statinio projekto rengimo etapas	Techninis darbo projektas

II. PROJEKTAVIMO PASLAUGŲ IR DARBŲ APIMTIS, TRUKMĖ IR STATYTOJO (UŽSAKOVO) PATEIKIAMY DUOMENYS

		<p>Perkamų paslaugų apimtis: 10.1 Projektiniai pasiūlymai (pateikti Kelių direkcijai), statybos projektas (toliau – Projektas), projekto vykdymo priežiūra, preliminari apimtis:</p> <ul style="list-style-type: none"> - Gatvės kategorija – C - Preliminarus tako ilgis – 730,0 m; - Tako bendras plotis – ne mažesnis nei 2,5 m; - Dviračių takų dangą – lygaus paviršiaus trinkelės, pritaikytos dviračių takui. - projektinių pasiūlymų terminas 30 dienų - paraiškų prisijungimo ir specialiosioms sąlygoms gauti terminas – 30 dienų.
10.	Projektavimo paslaugų apimtis	<ul style="list-style-type: none"> - projektavimo paslaugų trukmė 90 dienų. - Techninis darbo projektas turi būti parengtas ir suderintas su statytoju (užsakovu) bei pateiktas per 5 mėnesius (150 dienų) nuo sutarties įsigaliojimo. - Projekto apimtis ir detalumas turi būti pakankamas statytojo (užsakovo) sumanymui suprasti, Projekto ekspertizei atlikti, statinio statybos skaičiuojamajai kainai nustatyti, statybą leidžiančiam dokumentui gauti, rangos darbams pirkti. Bendruoju atveju Projekto sudedamosios dalys išdėstytos STR 1.04.04:2017 „Statinio projektavimas, projekto ekspertizė“, tačiau kiekvienu atveju Projekto sudedamasis dalis projektuotojas nustato atsižvelgdamas į projektuojamo statinio specifiką. <p>Projekte numatomi sprendiniai: 10.2 Dviračių takas projektuojamas vienoje kelio pusėje kaip pateikta plane (priedas Nr.1) ir atsižvelgiant į AB „Lietuvos automobilių kelių direkcija“</p>

2023-09-28 dieną išduotas projektavimui sąlygas Nr. 6.6MR2-14209 (pridedama, **priedas Nr.2**).

10.3 Dviračių takai projektuojami vadovaujantis STR 2.06.04:2014 „Gatvės ir vietinės reikšmės keliai. Bendrieji reikalavimai“. Šiame dokumente nustatomi pagrindiniai takų parametrai - plotis, maksimalūs takų išilginiai nuolydžiai, dviratininkų matomumo reikalavimai.

10.4 Dviračių takus projektuoti nurodant tinklų apsaugos zonas, detalizuoti dangas.

10.5 Nurodyti takų ruožo pradžios ir pabaigos vietas (piketų), įvertinant atliktų statybinių – inžinerinių tyrinėjimo duomenis ir rezultatus.

10.6 Suprojektuoti nuovažas ir sankryžas, dviračių perėjas, numatyti sklandžias jungtis su esamais susisiekimo sistemos statiniais., sujungti Aušros g. taką su esančiu taku L. Giros gatvėje suprojektuojant dviračių perėją.

10.7 Spręsti paviršinio vandens nuvedimą, įvertinant į LAKD ir UAB „Šakių vandenys“ sąlygas.

10.8 Projektuojami dviračių takai turi atitikti beklūtės trasos reikalavimus. Dviračių takų danga – lygaus paviršiaus trinkelės.

10.9 Projektuoti gatvės ir dviračių tako apšvietimo tinklus.

10.10 Nurodyti eismo reguliavimo ir informacinių ženklų išdėstymą, eismo žymėjimą ant dangos paviršiaus.

10.11. Pritaikyti žmonėms su negalia reikmėms pagal STR 2.03.01:2019 „Statinių prieinamumas“

10.12 Inžinerinių tinklų (patenkančių į projektavimo zonas) statybos ir (ar) rekonstravimo ir (ar) apsaugojimo ir (ar) iškėlimo (šilumos tinklai, dujų tinklai, lietaus nuotekų tinklai, vandentiekio ir nuotekų tinklai, elektros tinklai (ESO priklausantys), gatvės apšvietimo tinklai, telekomunikacijų (ryšių) tinklai ir kiti tinklai) projektavimas pagal išimtas prisijungimo prie inžinerinių tinklų ar technines sąlygas.

10.13. Įvertinti esamus želdinius, esant poreikiui numatyti želdinių šalinimą, perkėlimą, atsodinimą.

10.14 Pateikti statybos skaičiuojamąją kainą (sąmatą).

Kiti nurodymai:

10.15 Parengto projekto informavimas visuomenei pagal STR 1.04.04:2017 „Statinio projektavimas, projekto ekspertizė“ reikalavimus.

10.16 Atsakymų ir paaiškinimų per statytojo nurodytą terminą į tiekėjų paklausimus (pagal parengtą projektą) parengimas ir pateikimas statytojui, vykdant rangovo parinkimo procedūras.

10.17 Visos Projekte numatomos naudoti medžiagos turi būti naudojamos pagal gamintojų nurodymus. Visos medžiagos, įranga ir įrenginiai turi būti sertifikuoti teisės aktų numatyta tvarka arba pripažinti tinkamais naudoti Lietuvos kontroliuojančių institucijų, turi atitikti Lietuvos Respublikos, statytojo (užsakovo) ir Euro normų reikalavimus. Jei atskiruose normatyviniuose aktuose tai pačiai konstrukcijai, savybei, rodikliui, pastato elementui ir pan. nustatyti skirtingi parametrai, pasirenkamas tas, kuris užtikrina geresnes statinių fizines, technines ir eksploatacines savybes.

10.18 Projekte siūlomų naudoti medžiagų specifikacija turi būti aprašyta taip, kad užtikrintų statinio ir inžinerinių statinių kokybę bei reikalavimus. Rengėjas turi vadovautis teisės aktais, įvertinti gamtines sąlygas, numatytą apimtį vertinti ir, reikalui esant, papildyti pagal profesinę kompetenciją ir įžvalgą priimančiais racionalius sprendimus.

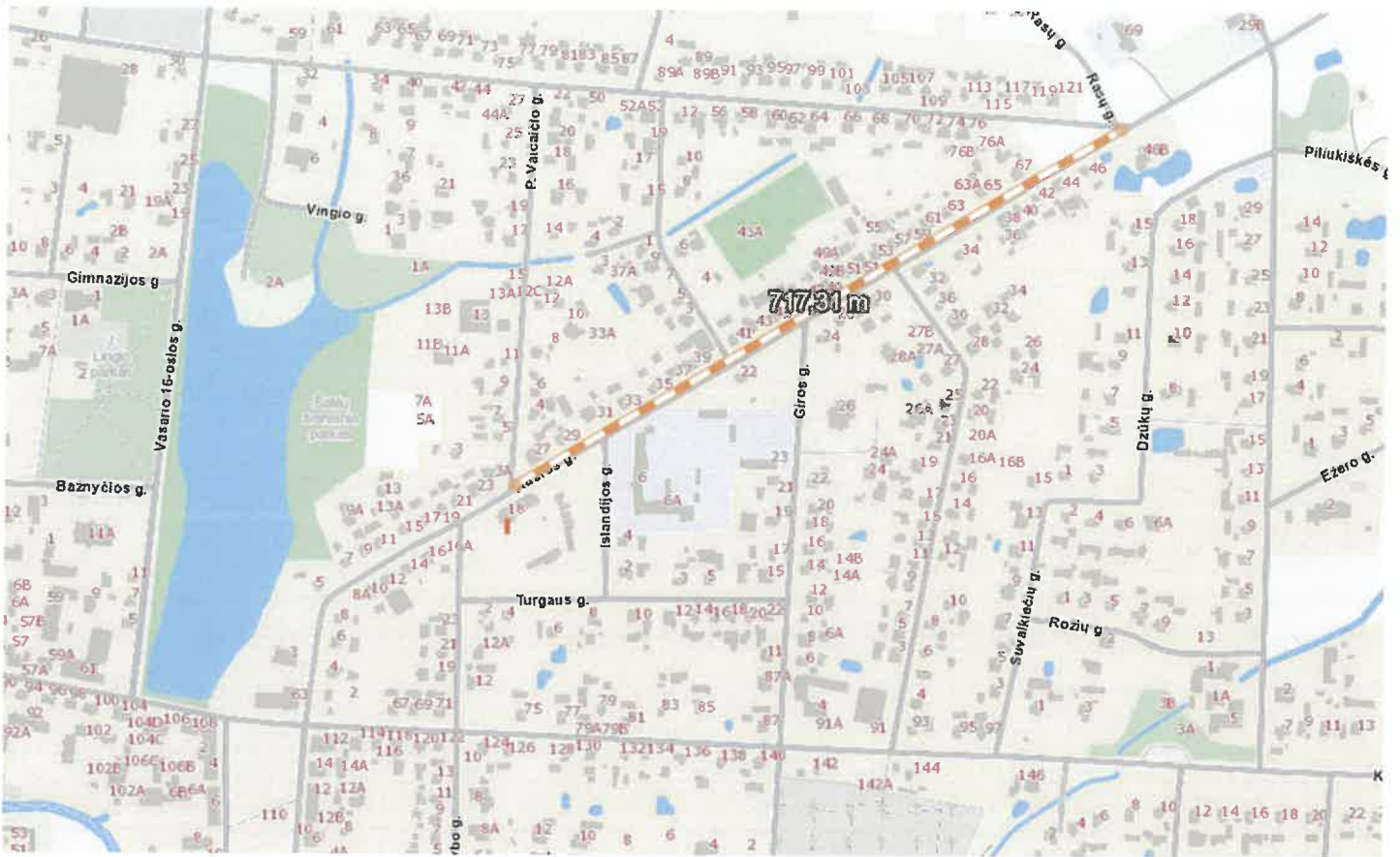
10.19 Projektas turi būti parengtas taip, kad visi siūlomi sprendiniai ir su jais susijusios paslaugos būtų technologiškai įvykdomi, gerai eksploatuojami ir

		ilgaamžiai. Į pasiūlymo kainą turi būti įskaičiuoti visi mokesčiai ir visos tiekėjo išlaidos.
11.	Kitos būtinos paslaugos projektui parengti (<i>kai taikoma</i>)	<p>11.1 Visų būtinų statybinių tyrimų, reikalingų Projektui parengti, atlikimas, būtinų dokumentų parengimas, suderinimas ir registracija atitinkamose institucijose.</p> <p>11.2 Objekto topografinio plano paruošimas ir suderinimas įstatymų nustatyta tvarka, NŽT sutikimo statyti inžinerinius/susisiekimo komunikacijų statinius valstybinėje žemėje gavimas.</p> <p>11.3 Specialiųjų sąlygų, prisijungimo prie inžinerinių tinklų ir techninių sąlygų užsakymas, gavimas ir jų realizavimas rengiamame Projekte.</p> <p>11.4 Informacijos apie pradėtą rengti Projektą pateikimas susijusioms institucijoms teisės aktų nustatyta tvarka.</p> <p>11.5 Reguliarus dalyvavimas su Projekto įgyvendinimu susijusiose veiklose, tinkamas atstovavimas Projekto rengėjui ir nuolatinis susijusių klausimų sprendimas rangos darbų laikotarpiu (projekto vykdymo priežiūra) bei, esant poreikiui, garantiniu atliktų statybos darbų periodu.</p> <p>11.6 Projektinės dokumentacijos klaidų, neatitikčių normatyviniams dokumentams neatlygintinas taisymas.</p> <p>11.7 Projektas turi būti parengtas kokybiškai, įvertinant galiojančių normatyvinių techninių dokumentų nuostatas.</p> <p>Kiti nurodymai:</p> <p>11.8 Projektuotojas privalo netrukdyti dirbti specialistams, atliekantiems darbus, vykdančioms techninę priežiūrą, statytojo (užsakovo) atstovams bei atsižvelgti į jų teikiamas pastabas ir teisėtus reikalavimus.</p> <p>11.9 Projektuotojas visus iškilusius klausimus ir problemas, susijusias su šioje techninėje užduotyje nustatytų tikslų ir užduočių vykdymu, turi spręsti savarankiškai, tačiau galutinius sprendimus priimti tik suderinęs su statytoju (užsakovu).</p>

III. BAIGIAMOSIOS NUOSTATOS

12.	Statinio projekte taikoma teisė ir normatyviniai dokumentai	<p>12.1 Projektas rengiamas vadovaujantis LR statybos įstatymu ir kitais įstatymais, reglamentuojančiais statinio saugos ir paskirties reikalavimus, teisės aktais, reglamentuojančiais esminius statinių reikalavimus (vieną, kelis ar visus), aplinkos apsaugos, aplinkos ir statinio techninius parametrus pagal statinių ar statybos produktų charakteristikų lygius ir klases, kitais teisės aktais, teritorijų planavimo ir normatyviniais statybos techniniais dokumentais, normatyviniais statinio saugos ir paskirties dokumentais bei šia technine specifikacija ir jos priedais.</p> <p>12.2 Projektas turi atitikti projektavimo darbų rinkoje šiuo metu taikomus profesinius standartus ir universalaus dizaino reikalavimus.</p> <p>12.3 Pasikeitus įstatymų ir teisės aktų, reglamentuojančių perkamas paslaugas, nuostatoms ir reikalavimams, projektuotojas turi vykdyti sutartį pagal galiojančius teisės aktus, tačiau apie tai turi informuoti statytoją (užsakovą).</p>
-----	---	--

13.	Kiti derinimai, projekto ekspertizė	<p>Kiti derinimai:</p> <p>13.1 Projektinių sprendimų pristatymas (pristatymų skaičius pagal poreikį, nustato užsakovas) statytojui (užsakovui) iki sprendinių detalizavimo objekte arba statytojo (užsakovo) nurodytoje vietoje ir gauti jo suderinimą.</p> <p>13.4 Parengtą Projektą suderinti normatyvinių statybos dokumentų nustatyta tvarka su statytoju (užsakovu), AB „Via Lietuva“ ir atitinkamomis valstybės ir kitomis savivaldybių institucijomis.</p> <p>13.4 Pateikti statinio rodiklius statytojui (užsakovui) patvirtinti.</p> <p>Projekto ekspertizė:</p> <p>13.5 Projekto ekspertizę užsako ir už ją apmoka statytojas (užsakovas).</p>
14.	Projekto įforminimas ir pateikiamų projekto komplektų skaičius	<p>14.1 Projektas įforminamas, komplektuojamas ir perduodamas statytojui (užsakovui), STR 1.04.04:2017 „Statinio projektavimas, projekto ekspertizė“, kitų reglamentų ir projektavimo darbų sutarties nustatyta tvarka.</p> <p>14.2 Projekto komplektai turi būti spalvoti, vienodi. Projekto bylos turi būti sukomplektuotos ir įrištos taip, kad būtų patogų vartyti, lapai neplyštų.</p> <p>14.3 Iki Projekto ekspertizės procedūrų pradžios projektuotojas turi pateikti statytojui (užsakovui) 1 (viena) egzempliorių Projekto popierine forma ir 1 (viena) egzempliorių skaitmenine forma.</p> <p>14.4 Po statybą leidžiančio dokumento gavimo (<i>jei netaikoma, tai – po teigiamo Projekto ekspertizės akto gavimo</i>) projektuotojas turi pateikti statytojui (užsakovui):</p> <ul style="list-style-type: none"> - 2 (du) egzempliorius Projekto popierine forma; - 2 (du) egzempliorius statybos darbų sąmatinių skaičiavimų (pagal Statybos techninį reglamentą STR 1.04.04:2017 „Statinio projektavimas, projekto ekspertizė“); - 2 (du) egzempliorius (visų dalių) skaitmenine forma su el. parašais analogiškai suformuotoms popierinėms byloms. Skaitmeninėje formoje turi būti įrašyti ir visi projekto failai DWG formatu.
15.	Schema	



Parengė: Ūkio ir investicijų skyriaus vedėjas
Martynas Remeikis



STATYBOS PRODUKCIJOS
SERTIFIKAVIMO CENTRAS

Valstybės įmonė Statybos produkcijos sertifikavimo centras, įmonės kodas 110068926, Linkmenų g. 28, LT-08217 Vilnius

KVALIFIKACIJOS ATESTATAS

Nr.30394

Rimvydas Juodka



Suteikta teisė eiti ypatingojo statinio projekto vadovo, ypatingojo statinio projekto vykdymo priežiūros vadovo ir statinio ekspertizės vadovo pareigas.

Statiniai: susisiekimo komunikacijos (keliai, gatvės, geležinkelio kelias, kiti transporto statiniai), taip pat minėti statiniai, esantys kultūros paveldo objekto teritorijoje, jo apsaugos zonoje, kultūros paveldo vietovėje.

Direktorius



Valdemaras Gauronskis

Išduotas 2018 m. sausio 22 d.

Pirmą kartą išduotas 2012 m. gruodžio 19 d.

Kvalifikacijos atestatų registras skelbiamas www.spsc.lt

19380



STATYBOS PRODUKCIJOS
SERTIFIKAVIMO CENTRAS

Valstybės įmonė Statybos produkcijos sertifikavimo centras, įmonės kodas 110068926, Linkmenų g. 28, LT-08217 Vilnius

KVALIFIKACIJOS ATESTATAS

Nr.25886

Rimvydas Juodka

Suteikta teisė eiti ypatingojo statinio projekto dalies vadovo ir ypatingojo statinio projekto dalies vykdymo priežiūros vadovo pareigas.

Statiniai: susisiekimo komunikacijos (keliai, gatvės, geležinkelio kelias, kiti transporto statiniai), taip pat minėti statiniai, esantys kultūros paveldo objekto teritorijoje, jo apsaugos zonoje, kultūros paveldo vietovėje.

Projekto dalys: konstrukcijų, susisiekimo, pasirengimo statybai ir statybos darbų organizavimo, statybos skaičiuojamosios kainos nustatymo.

Direktorius



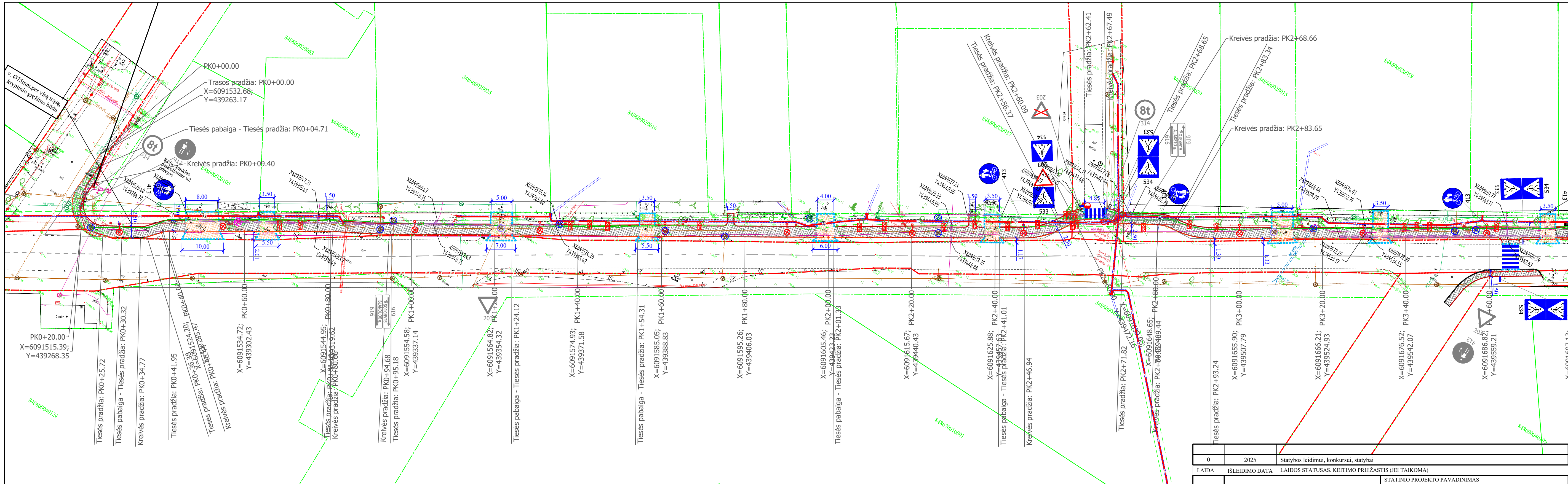
Valdemaras Gauronskis

19533

Išduotas 2018 m. sausio 30 d.

Pirmą kartą išduotas 2010 m. balandžio 19 d.

Kvalifikacijos atestatų registras skelbiamas www.spsc.lt



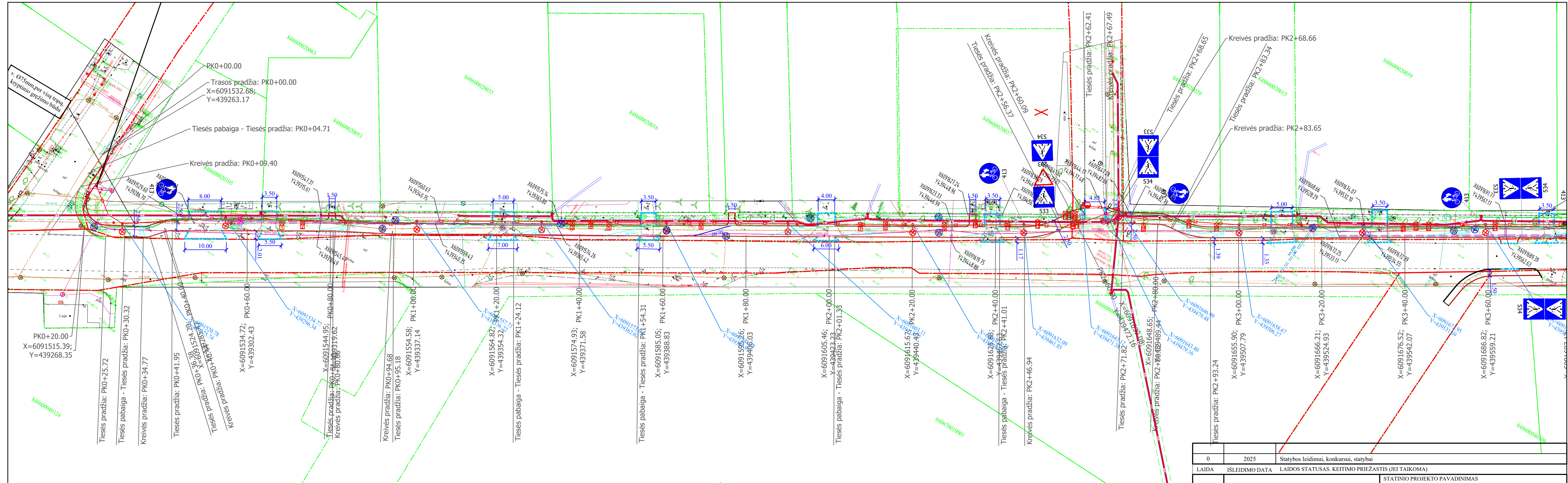
SUTARTINIAI ŽYMĖJIMAI

	Registruoto geodeziškai pamatuoto sklypo riba
	Registruoto geodeziškai pamatuoto statinio riba
	Tako ašis
	Proj. kelio bordiūras
	Proj. įleistas kelio bordiūras
	Proj. vejos bordiūras
	Proj. latakas
	Proj. betoninių trinkelėlių danga take

	Proj. betoninių trinkelėlių danga nuovažoje		Liukų suregulavimas ir jų keitimais 25 t liukais
	Projektuojami kelio ženklai		Liukų suregulavimas ir jų keitimais 40 t liukais
	Esami kelio ženklai		Ryšių liukų suregulavimas ir pakeitimas MTT dangė
	Esamas horizontalusis ženklinimas		Proj. el. kabelis
	Projektuojamas horizontalusis ženklinimas		Proj. el. apšvietimo kabelis
	Proj. konstrukcinis drenžas		Proj. apšvietimo atrama
	Sudedamas apsauginis d110 mm dėklas		Proj. kryptinio apšvietimo atrama
	Suoliukas su štukšliadėžė		Kertami medžiai
	Neregijų vedimo sistemos elementai		

- Pastabos:**
1. Visus inžinerinių tinklų aukščius tikslinti darbų metu. Nustačius neatitikimą ir esant poreikiui apsaugoti inžinerinius tinklus.
 2. Prieš pradėdant darbus išsiviešinti inžinerinių tinklų atstovus.
 3. Inžinerinių tinklų apsaugos zonoje darbus vykdyti rankiniu būdu.
 4. Projektą vykdyti tik įvykdžius pagal AB ESO sąlygas Nr. ISK25-40584 Elektros tinklų ir įrengimo perkėlimo (rekonstravimo) investicinį projektą Nr. E2N2540584.
 5. Esamus inžinerinių komunikacijų šulinių liukus, sklendes sureguliuoti (sužeminti / paaukštinti) iki projekcinio aukščio.
 6. Ryšių kabelių kanalų šulinius, patenkančius į darbų zonas ribas, papildomai sustiprinti, įrengiant papildomus perdengimus ir šulinių liukus su dangčiais MTT tipo. Šulinių liukų aukščius sureguliuoti (suvienodinti) su atstatomos dangos aukščiu.
 7. Neapsaugotus (gruntinius) ryšių kabelius apsaugoti remontiniu išilgai sudedamu vamzdžiu bei įgilinti iki normatyvinio gylio, jeigu jis yra neišlaikomas. Galus užsandarinti, kad nepatektų vanduo.
 8. Baigus statybos darbus būtina atstatyti visas statybos darbų metu pažeistas dangas ir gerbūvį.

0	2025	Statybos leidimui, konkursui, statybai	
LAIDA	IŠLEIDIMO DATA	LAIDOS STATUSAS, KEITIMO PRIEŽASTIS (JEI TAIKOMA)	
KVAL. PATV. DOK. NR.	 Žirmūnų g. 139, Vilnius Tel. (8-5) 2728334, Faks. (8-5) 2031280		
30394	PV	Rimvydas Juodka	
25886	PDV	Rimvydas Juodka	
LT	STATYTOJAS IR (ARBA) UŽSAKOVAS	DOKUMENTO ŽYMUO	
	Šakių rajono savivaldybės administracija	AT-24S-2215-00-TDP-B.01	
			STATINIO PROJEKTO PAVADINIMAS Gatvių paskirties (susisiekimo komunikacijų statinių grupės) Aušros gatvės nuo P. Vaičiūčio g. iki J. Basanavičiaus g., Šakių miesto statybos ir Aušros, P. Vaičiūčio g., A. Jakšto g., L. Giros g., J. Basanavičiaus g. Šakių mieste kapitalinio remonto projektas
			STATINIO NUMERIS IR PAVADINIMAS, DOKUMENTO PAVADINIMAS 01 - Takai (pėsčiųjų takai) Dangų ir cismo organizavimo planas
			M1:500
			LAI DA LAPAS LAPŪ
			0 1 2



SUTARTINIAI ŽYMĖJIMAI

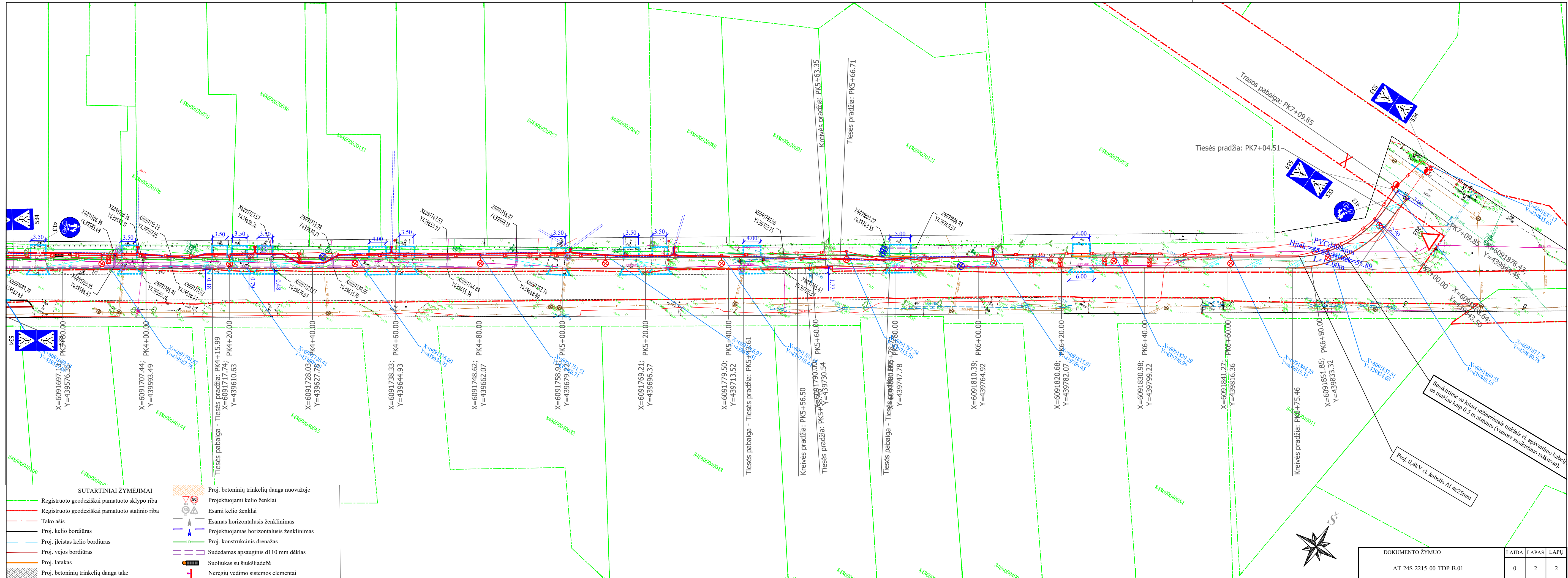
	Registruoto geodeziškai pamatuoto sklypo riba
	Registruoto geodeziškai pamatuoto statinio riba
	Tako ašis
	Proj. kelio bordiūras
	Proj. įleistas kelio bordiūras
	Proj. vejos bordiūras
	Proj. latakas
	Proj. konstrukcinis drenažas
	Sudedamas apsauginis d110 mm dėklas
	Neregijų vedimo sistemos elementai
	Liukų suregulavimas ir jų keitimais 25 t liukais
	Liukų suregulavimas ir jų keitimais 40 t liukais
	Ryšių liukų suregulavimas ir pakeitimas MTT dangč
	Proj. el. kabelis
	Proj. el. apšvietimo kabelis
	Proj. apšvietimo atrama
	Proj. kryptinio apšvietimo atrama
	Kertami medžiai

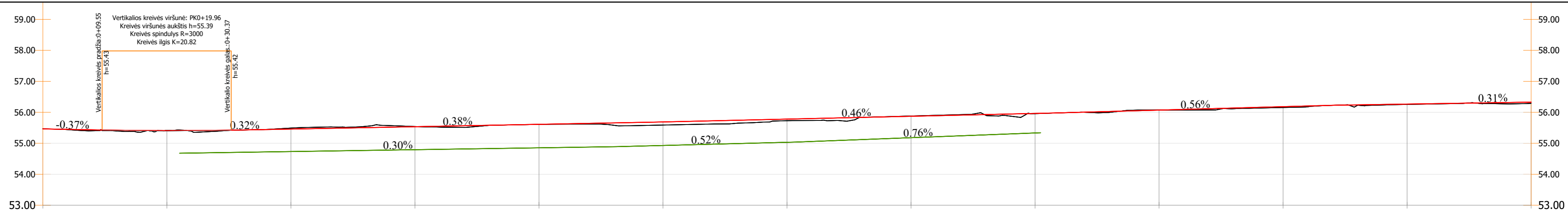
Pastabos:

1. Visus inžinerinių tinklų aukščius tikslinti darbu metu. Nustačius neatitikimą ir esant poreikiui apsaugoti inžinerinius tinklus.
2. Prieš pradėdant darbus išsikviesti inžinerinių tinklų atstovus.
3. Inžinerinių tinklų apsaugos zonoje darbus vykdyti rankiniu būdu.
4. Projektą vykdyti tik įvykdžius pagal AB ESO sąlygas Nr. ISK25-40584 Elektros tinklų ir įrengimo perkėlimo (rekonstravimo) investicinį projektą Nr. E2N2540584.
5. Esamus inžinerinių komunikacijų šulinių liukus, sklendes sureguliuoti (suzeminti / paaukštinti) iki projekcinio aukščio.
6. Ryšių kabelių kanalų šulinius, patenkančius į darbų zonas ribas, papildomai sustiprinti, įrengiant papildomus perdengimus ir šulinių liukus su dangčiais MTT tipo. Šulinių liukų aukščius sureguliuoti (suvienodinti) su atstatomos dangos aukščiu.
7. Neapsaugotus (gruntinius) ryšių kabelius apsaugoti remontiniu išilgai sudedamu vamzdžiu bei įgilinti iki normatyvinio gylio, jeigu jis yra neišlaikomas. Galus užsandarinti, kad nepatektų vanduo.
8. Baigus statybos darbus būtina atstatyti visas statybos darbų metu pažeistas dangas ir gerbūvį.

0	2025	Statybos leidimui, konkursui, statybai
LAIDA	IŠLEIDIMO DATA	LAIDOS STATUSAS, KEITIMO PRIEŽASTIS (JEI TAIKOMA)
KVAL. PATV. DOK. NR.	 Žirmūnų g. 139, Vilnius Tel. (8-5) 2728334, Faks. (8-5) 2031280	
30394	PV	Rimvydas Juodka
25886	PDV	Rimvydas Juodka
LT	STATYTOJAS IR (ARBA) UŽSAKOVAS	DOKUMENTO ŽYMUO
	Šakių rajono savivaldybės administracija	AT-24S-2215-00-TDP-B.01

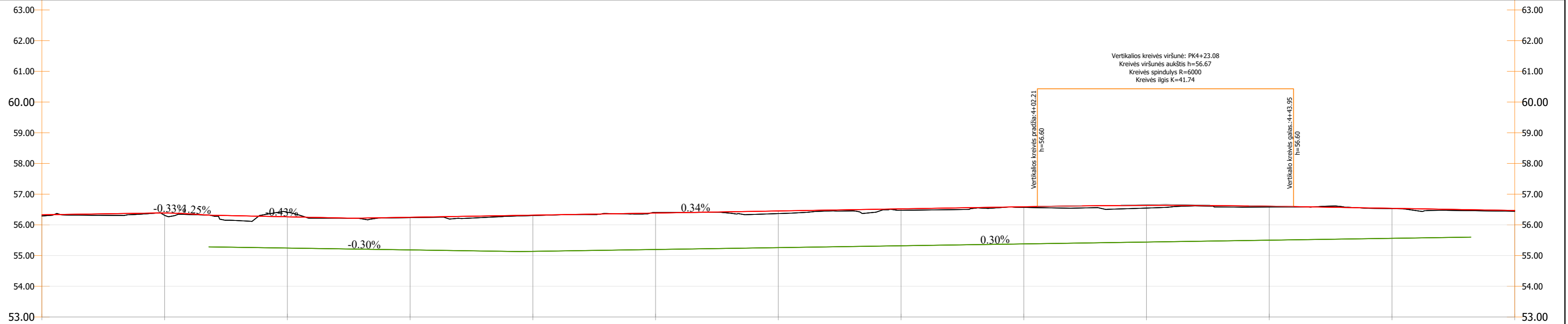
STATINIO PROJEKTO PAVADINIMAS		Gatvių paskirties (susisiekimo komunikacijų statinių grupės) Aušros gatvės nuo P. Vaičiūčio g. iki J. Basanavičiaus g., Šakių miesto statybos ir Aušros, P. Vaičiūčio g., A. Jakšto g., L. Giros g., J. Basanavičiaus g. Šakių mieste kapitalinio remonto projektas	
STATINIO NUMERIS IR PAVADINIMAS, DOKUMENTO PAVADINIMAS		01 - Takai (pėsčiųjų takai) Dangų ir cismo organizavimo planas	
M1:500		LAIDA	LAPAS
		0	1
			2



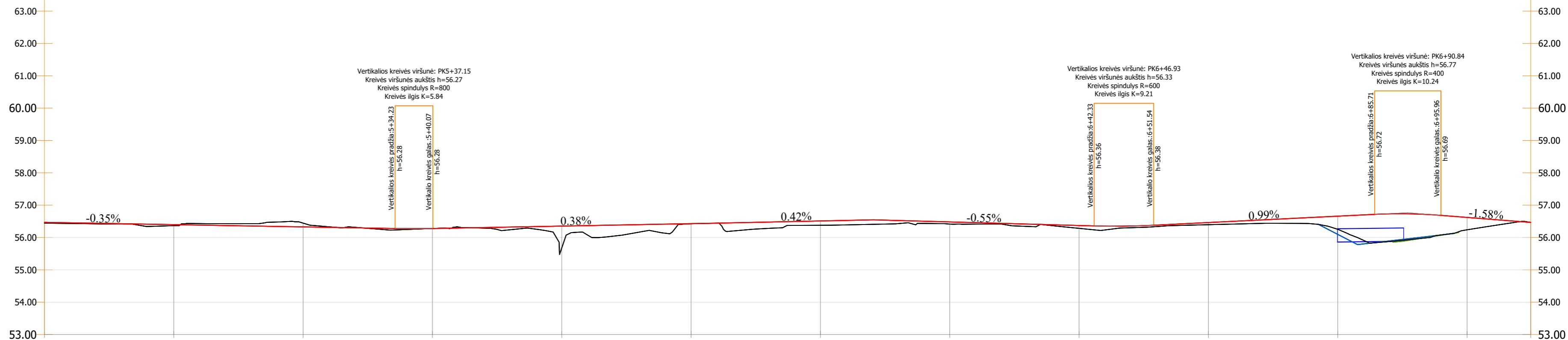


Piketas	0+20	0+40	0+60	0+80	1+00	1+20	1+40	1+60	1+80	2+00	2+20				
Projektinės linijos nuolydžiai	-0.37% 9.55	K=20.82 R=3000	0.32% 4.40	0.38% 64.29	0.46% 64.29	0.76% 39.45	0.56% 45.08	0.31% 50.84							
Darbų žymės	0.01	-0.03	-0.01	0.00	-0.10	-0.05	-0.01	-0.01	0.00	0.03	-0.01				
Projektinio paviršiaus altitudės	55.41	55.46	55.54	55.61	55.69	55.78	55.87	55.96	56.07	56.18	56.26				
Esamo paviršiaus altitudės	55.42	55.49	55.54	55.61	55.59	55.73	55.88	55.96	56.07	56.16	56.25				
Drenažo dugno aukščiai	54.68				54.89	55.04		55.34							
Drenažo atstumai ir nuolydžiai			0.30% 70.42		0.52% 28.97		0.76% 39.45								
Dešinio griovio dugno aukščiai															
Dešinio griovio dugno atstumai ir nuolydžiai															
Kairio griovio dugno aukščiai															
Kairio griovio dugno atstumai ir nuolydžiai															
Plano elementai	L=4.71 α=183° 18' 33"	L=4.69 α=183° 33' 20"	R=8 K=16.32 α=122° 16' 07"	L=4.61 α=61° 23' 03"	L=4.45 α=61° 32' 16"	R=5 L=4.06 α=18° 28' 12"	R=5 L=4.11 α=18° 22' 18"	L=38.71 α=59° 12' 53"	R=10 K=0.50 α=2° 51' 43"	L=13.52 α=62° 04' 36"	R=10 K=0.50 α=2° 51' 43"	L=28.94 α=59° 12' 53"	L=30.19 α=59° 42' 59"	L=47.02 α=59° 19' 26"	L=39.68 α=59° 18' 34"

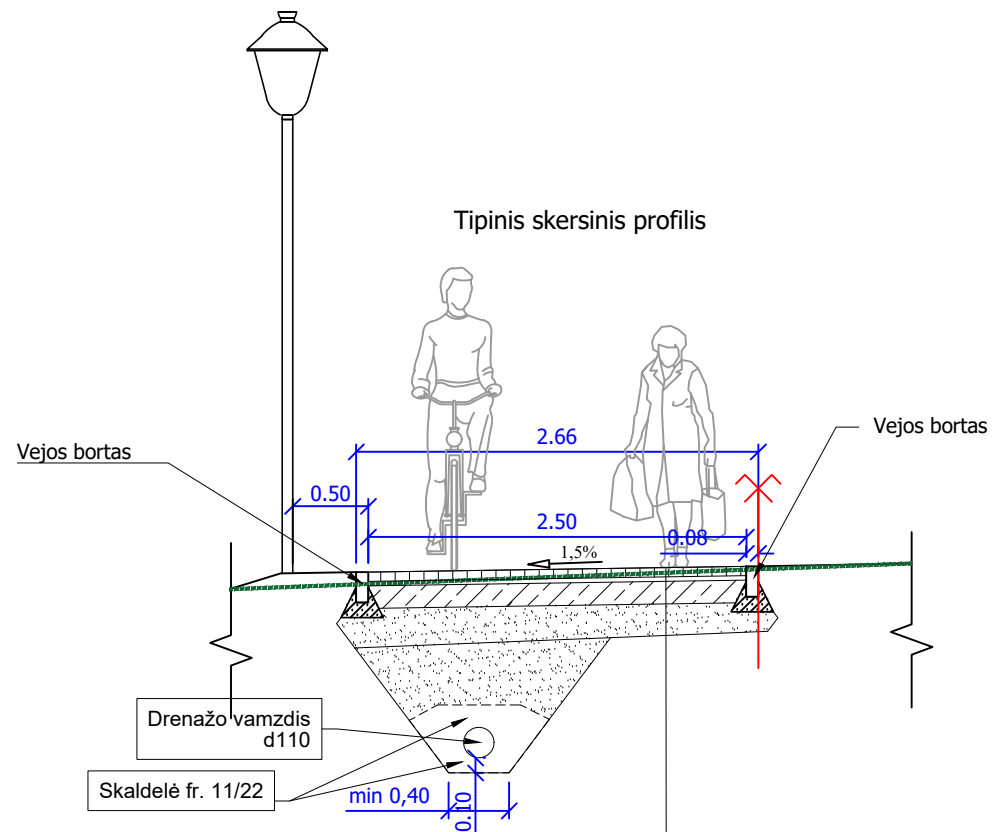
0	2025	Statybos leidimui, konkursui, statybai
LAI DA	IŠLEIDIMO DATA	LAI DOS STATUSAS. KEITIMO PRIEŽASTIS (JEI TAIKOMA)
KVAL. PATV. DOK. NR.	 Žirmūnų g. 139, Vilnius Tel. (8-5) 2728334, Faks. (8-5) 2031280	
30394	PV	Rimvydas Juodka
25886	PDV	Rimvydas Juodka
LT	STATYTOJAS IR (ARBA) UŽSAKOVAS	Šakių rajono savivaldybės administracija
	STATINIO PROJEKTO PAVADINIMAS	Gatvių paskirties (susisiekimo komunikacijų statinių grupės) Aušros gatvės nuo P. Vaičiūčio g. iki J. Basanavičiaus g., Šakių mieste statybos ir Aušros, P. Vaičiūčio g., A. Jakšto g., L. Giros g., J. Basanavičiaus g. Šakių mieste kapitalinio remonto projektas
	STATINIO NUMERIS IR PAVADINIMAS, DOKUMENTO PAVADINIMAS	1 - Takai (pėsčiųjų takai) šitginis profilis
	OKUMENTO ŽYMUO	AT-24S-2215-00-TDP-B.03
	Mh1:500, Mv1:100	
	LAI DA	LAPAS
	0	1
		3



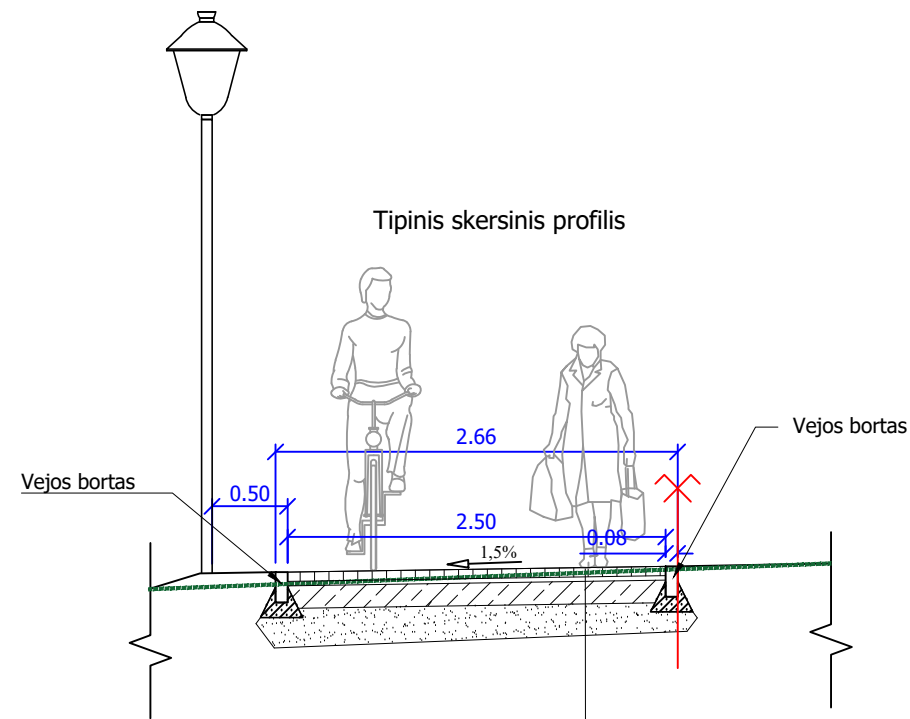
Piketas	2+40	2+60	2+80	3+00	3+20	3+40	3+60	3+80	4+00	4+20	4+40	4+60
Projektinės linijos nuolydžiai	0.31% 50.84	-0.33% 3.15	-1.25% 9.0	-0.43% 23.52		0.34% 111.37				R=6000 K=41.74		-0.35% 90.28
Darbų žymės	0.04	0.08	0.15	0.01	0.01	0.02	0.09	0.05	0.02	0.09	0.03	0.01
Projektinio paviršiaus altitudės	56.33	56.39	56.26	56.25	56.32	56.38	56.45	56.52	56.59	56.63	56.61	56.54
Esamo paviršiaus altitudės	56.29	56.31	56.41	56.23	56.30	56.40	56.37	56.47	56.57	56.55	56.58	56.53
Drenažo dugno aukščiai		55.28			55.13							55.60
Drenažo atstumai ir nuolydžiai			-0.30% 50.61					0.30% 155.00				
Dešinio griovio dugno aukščiai												
Dešinio griovio dugno atstumai ir nuolydžiai												
Kairio griovio dugno aukščiai												
Kairio griovio dugno atstumai ir nuolydžiai												
Plano elementai	L=39.65, R=20, L=3.72, R=5, L=5.07, R=8, L=8.20, R=8, L=9.59			L=122.75, α=58° 58' 52"			L=127.62, α=59° 01' 31"					



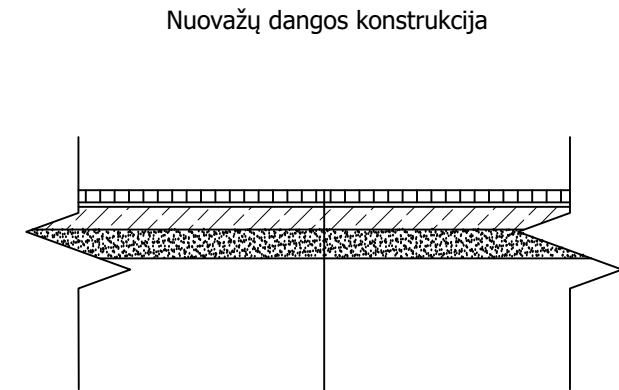
Piketas	4+80	5+00	5+20	5+40	5+60	5+80	6+00	6+20	6+40	6+60	6+80	7+00
Projektinės linijos nuolydžiai		-0.35%		K=5.84 R=800	0.38%		0.42%		-0.55%		0.99%	-1.58%
Darbų žymės	0.03	0.03	-0.12	0.00	0.68	0.00	0.13	0.07	0.09	0.07	0.40	0.38
Projektinio paviršiaus altitudės		56.40	56.33	56.28	56.35	56.43	56.51	56.48	56.37	56.46	56.66	56.62
Esamo paviršiaus altitudės	56.44	56.36	56.44	56.28	55.68	56.42	56.38	56.41	56.28	56.40	56.25	56.24
Drenažo dugno aukščiai												
Drenažo atstumai ir nuolydžiai												
Dešinio griovio dugno aukščiai												
Dešinio griovio dugno atstumai ir nuolydžiai												
Kairio griovio dugno aukščiai												
Kairio griovio dugno atstumai ir nuolydžiai												
Plano elementai		L=127.62 α=59° 01' 31"		L=12.89 R=30 α=58° 45' 08"	L=4.89 R=30 α=61° 25' 15"		L=12.01 R=30 α=59° 01' 01"		L=96.74 R=30 α=55° 28' 10"		L=5.34 R=30 α=3° 32' 51"	



Tipinis skersinis profilis



Tipinis skersinis profilis



Nuovažų dangos konstrukcija

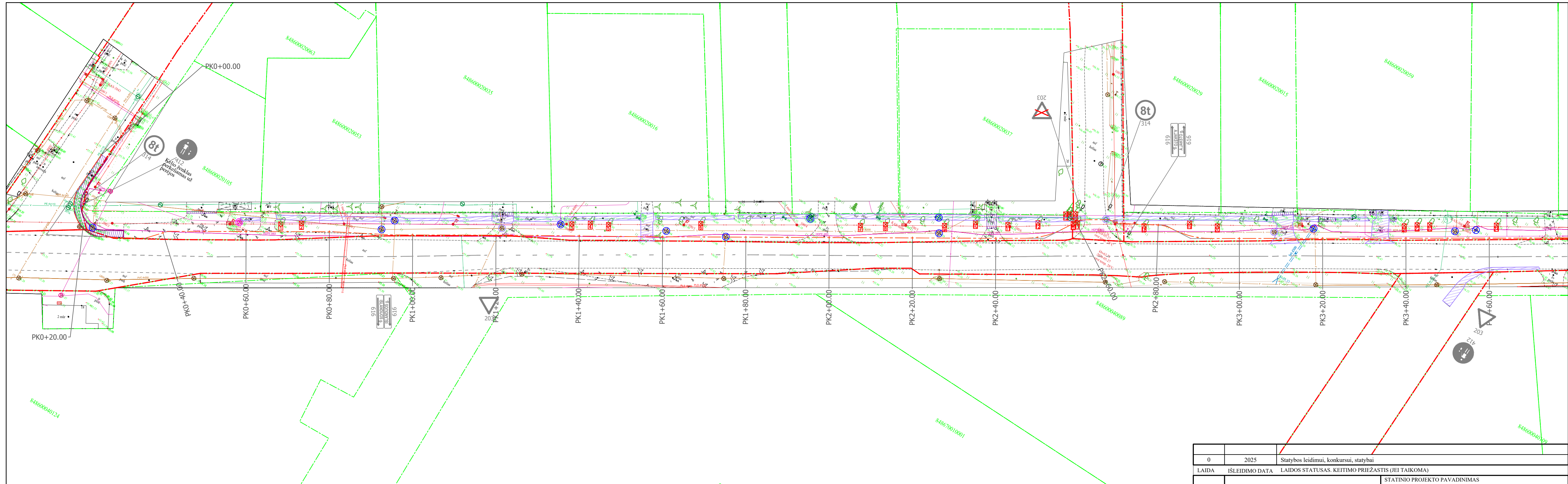
Pilkos spalvos betoninės trinkelės 200x100x80	- 0,08
Išlyginamasis sluoksnis iš skaldos atsijų 0/5	- 0,03
Skaldos pagrindo sluoksnis iš nesurištojo mišinio 0/45 su NAG priemaiša iki 30% ($E_{v2} \geq 100$ MPa)	- 0,15
Šalčiui nejautrių medžiagų sluoksnis	- 0,19
Esamas gruntas ($E_{v2} \geq 30$ MPa)	

Pilkos spalvos betoninės trinkelės 200x100x80	- 0,08
Išlyginamasis sluoksnis iš skaldos atsijų 0/5	- 0,03
Skaldos pagrindo sluoksnis iš nesurištojo mišinio 0/45 su NAG priemaiša iki 30% ($E_{v2} \geq 100$ MPa)	- 0,15
Šalčiui nejautrių medžiagų sluoksnis	- 0,19
Esamas gruntas ($E_{v2} \geq 30$ MPa)	

Pilkos spalvos betoninės trinkelės 200x100x80	- 0,08
Išlyginamasis sluoksnis iš skaldos atsijų 0/5	- 0,03
Skaldos pagrindo sluoksnis iš nesurištojo mišinio 0/45 su NAG priemaiša iki 30% ($E_{v2} \geq 120$ MPa)	- 0,25
Šalčiui nejautrių medžiagų sluoksnis	- 0,34
Esamas gruntas ($E_{v2} \geq 45$ MPa)	

0	2025	Statybos leidimui, konkursui, statybai		
LAIDA	IŠLEIDIMO DATA	LAIDOS STATUSAS. KEITIMO PRIEŽASTIS (JEI TAIKOMA)		
KVAL. PATV. DOK. NR.	 Žirmūnų g. 139, Vilnius Tel. (8-5) 2728334, Faks. (8-5) 2031280		STATINIO PROJEKTO PAVADINIMAS Gatvių paskirties (susisiekimo komunikacijų statinių grupės) Aušros gatvės nuo P. Vaičiūčio g. iki J. Basanavičiaus g., Šakių mieste statybos ir Aušros, P. Vaičiūčio g., A. Jakšto g., L. Giros g., J. Basanavičiaus g. Šakių mieste kapitalinio remonto projektas	
30394	PV	Rimvydas Juodka	STATINIO NUMERIS IR PAVADINIMAS, DOKUMENTO PAVADINIMAS 01 - Takai (pėsčiųjų takai) Skersiniai profiliai	
25886	PDV	Rimvydas Juodka		
LT	STATYTOJAS IR (ARBA) UŽSAKOVAS		DOKUMENTO ŽYMUO	
	Šakių rajono savivaldybės administracija		AT-24S-2215-00-TDP-B.04	
	LAIDA	LAPAS	LAPŲ	
	0	1	1	

M1:50



SUTARTINIAI ŽYMĖJIMAI	
	Registruoto geodeziškai pamatuoto sklypo riba
	Registruoto geodeziškai pamatuoto statinio riba
	Tako ašis
	Ardoma asfalto danga
	Ardoma šaligatvių plytelių danga
	Nuimamas dirvožemio sluoksnis
	Ardomi gatvės bordiūrai
	Ardomi vejos bordiūrai
	Demontuojamos pralaidos
	Kertami medžiai
	Esami kelio ženklai
	Esamas horizontalusis ženklinimas
	Ardomi kelio ženklai
	Liukų suregulavimas ir jų keitimais 25 t liukais
	Liukų suregulavimas ir jų keitimais 40 t liukais
	Ryšų liukų suregulavimas ir pakeitimas MTT dangč

0	2025	Statybos leidimui, konkursui, statybai	
LAIDA	IŠLEIDIMO DATA	LAIDOS STATUSAS. KEITIMO PRIEŽASTIS (JEI TAIKOMA)	
KVAL. PATV. DOK. NR.	 Žirmūnų g. 139, Vilnius Tel. (8-5) 2728334, Faks. (8-5) 2031280		STATINIO PROJEKTO PAVADINIMAS Gatvių paskirties (susisiekimo komunikacijų statinių grupės) Aušros gatvės nuo P. Vaičiūčio iki J. Basanavičiaus g., Šakių miesto statybos ir Aušros, P. Vaičiūčio g., A. Jakšto g., L. Giros g., J. Basanavičiaus g. Šakių mieste kapitalinio remonto projektas
30394	PV	Rimvydas Juodka	STATINIO NUMERIS IR PAVADINIMAS, DOKUMENTO PAVADINIMAS
25886	PDV	Rimvydas Juodka	01 - Takai (pėsčiųjų takai) Demontavimo planas
LT	STATYTOJAS IR (ARBA) UŽSAKOVAS Šakių rajono savivaldybės administracija		DOKUMENTO ŽYMUO AT-24S-2215-00-TDP-B.05
			M1:500
			LAIDA LAPAS LAPŲ
			0 1 2

