

UAB "Trimatis"

Molėtų pl. 47F, LT-08409 Vilnius

Nacionalinės žemės tarnybos prie
Žemės ūkio ministerijos
Šiaulių skyriaus vedėjui

2022-06-27
(data)

PRAŠYMAS PATIKRINTI ŽEMĖS SKLYPO KADASTRO DUOMENŲ BYLĄ

Prašau patikrinti žemės sklypo kadastro Nr. 2901/8001:0012 unikalus Nr. 440053318766 esančio Šiaulių m. sav., Šiaulių m., Dubijos g. 26B kadastro duomenų bylą. Žemės sklypo kadastro duomenis nustatė matininkas _____, kvalifikacijos pažymėjimo Nr. 2M-M-2196.

ELEKTRONINIO DOKUMENTO METADUOMENYS	
Dokumento pavadinimas (antraštė)	Prašymas patikrinti žemės sklypo kadastro duomenų bylą
Dokumento sudarytojas (-ai)	, Vadovas, UAB "Trimatis"
Dokumento registracijos data ir numeris	2022-06-27
Dokumento lapų skaičius	1
Parašo paskirtis	Pasirašymas
Parašą sukūrusio asmens vardas, pavardė ir pareigos	, Vadovas
Sertifikatas išduotas	, LT
Parašo sukūrimo data ir laikas	2022.06.27 15:50:53 (GMT+03:00)
Parašo formatas	PAdES
Laiko žymoje nurodytas laikas	2022.06.27 15:50:53 (GMT+03:00)
Informacija apie sertifikavimo paslaugų teikėją	EID-SK 2016, AS Sertifitseerimiskeskus, EE
Sertifikato galiojimo laikas	Nuo 2020.07.08 13:35:24 iki 2025.07.07 23:59:59
Pagrindinio dokumento priedų skaičius	-
Pagrindinio dokumento priedai	-
Pagrindinio dokumento pridedamų dokumentų skaičius	-
Pridedami dokumentai	-
Programinės įrangos, kuria naudojantis sudarytas elektroninis dokumentas, pavadinimas	GeoMatininkas, versija 3.29
Informacija apie elektroninio (-ių) parašo (-ų) tikrinimą (tikrinimo data)	Atitinka specifikacijos keliamus reikalavimus. Visi dokumente esantys elektroniniai parašai galioja (2022.07.20 11:32:30)
Papildomi metaduomenys	Nuorašą suformavo 2022.07.20 11:32:30

LIETUVOS RESPUBLIKA, a.k. 111105555, Valstybinės žemės patikėjimo teisė: AB "LTG Infra",
(fizinio asmens vardas, pavardė arba juridinio asmens pavadinimas)

a.k. 305202934 Geležinkelio g. 2, 02100 Vilnius Tel. (8 5) 269 3353 El. paštas: info@ltginfra.lt
(fizinio asmens kodas, adresas, telefono Nr. arba juridinio asmens kodas, buveinės adresas, telefono Nr.)

Nacionalinės žemės tarnybos
prie Žemės ūkio ministerijos
Šiaulių skyriui

**PRAŠYMAS
DĖL NUSTATYTŲ KADASTRO DUOMENŲ PAKEITIMO**

2022-06-
(data)

Vilnius

Prašau pakeisti kadastro rodiklius pagal kadastrinių matavimų bylą (-as) žemės sklypui(-ams):

Sklypo kadastro Nr.	Sklypo adresas	Pastabos
2901/8001:12	Šiauliai, Dubijos g. 26B	-

Su nustatytais apribojimais sutinku.

Prie prašymo pridedami šie dokumentai:

1. 1 byla

2. 2021-10-28 įgaliojimas Nr. JG(LGI)-287 (adoc. dokumentas).

3.

4.

(parašas)

(vardas ir pavardė, pareigos)

DETALŪS METADUOMENYS	
Dokumento sudarytojas (-ai)	AB "LTG Infra"
Dokumento pavadinimas (antraštė)	Prašymas dėl nustatytų kadastro duomenų pakeitimo
Dokumento registracijos data ir numeris	2022-06-09 Nr. SD(INFRA)-2235/2022
Dokumento gavimo data ir dokumento gavimo registracijos numeris	-
Dokumento specifikacijos identifikavimo žymuo	ADOC-V1.0
Parašo paskirtis	Pasirašymas
Parašą sukūrusio asmens vardas, pavardė ir pareigos	Vadovas
Parašo sukūrimo data ir laikas	2022-06-08 17:49
Parašo formatas	Trumpalaikio galiojimo (XAdES-T)
Laiko žymoje nurodytas laikas	2022-06-08 17:49
Informacija apie sertifikavimo paslaugų teikėją	EID-SK 2016
Sertifikato galiojimo laikas	2019-06-10 13:51 - 2024-06-08 23:59
Parašo paskirtis	Registravimas
Parašą sukūrusio asmens vardas, pavardė ir pareigos	Vyriausiasis specialistas
Parašo sukūrimo data ir laikas	2022-06-09 08:01
Parašo formatas	Trumpalaikio galiojimo (XAdES-T)
Laiko žymoje nurodytas laikas	2022-06-09 08:01
Informacija apie sertifikavimo paslaugų teikėją	LTG-Issuing-CA-1
Sertifikato galiojimo laikas	2021-12-16 15:33 - 2022-12-16 15:33
Informacija apie būdus, naudotus metaduomenų vientisumui užtikrinti	-
Pagrindinio dokumento priedų skaičius	1
Pagrindinio dokumento pridedamų dokumentų skaičius	1
Pridedamo dokumento sudarytojas (-ai)	-
Pridedamo dokumento pavadinimas (antraštė)	IG(LGI)_Igaliojimas_ .adoc
Pridedamo dokumento registracijos data ir numeris	-
Programinės įrangos, kuria naudojantis sudarytas elektroninis dokumentas, pavadinimas	Elpako v.20220607.2
Informacija apie elektroninio dokumento ir elektroninio (-ių) parašo (-ų) tikrinimą (tikrinimo data)	Tikrinant dokumentą nenustatyta jokių klaidų (2022-06-09)
Elektroninio dokumento nuorašo atspausdinimo data ir ją atspausdinęs darbuotojas	2022-06-09 nuorašą suformavo
Paieškos nuoroda	-
Papildomi metaduomenys	-

ELEKTRONINIO DOKUMENTO METADUOMENYS	
Dokumento pavadinimas (antraštė)	Prašymas pakeisti nustatytus žemės sklypo kadastro duomenis
Dokumento sudarytojas (-ai)	, Vadovas, UAB "Trimatis"
Dokumento registracijos data ir numeris	2022-06-09
Dokumento lapų skaičius	2
Parašo paskirtis	Pasirašymas
Parašą sukūrusio asmens vardas, pavardė ir pareigos	, Vadovas
Sertifikatas išduotas	, LT
Parašo sukūrimo data ir laikas	2022.06.27 15:51:30 (GMT+03:00)
Parašo formatas	PAdES
Laiko žymoje nurodytas laikas	2022.06.27 15:51:30 (GMT+03:00)
Informacija apie sertifikavimo paslaugų teikėją	EID-SK 2016, AS Sertifitseerimiskeskus, EE
Sertifikato galiojimo laikas	Nuo 2020.07.08 13:35:24 iki 2025.07.07 23:59:59
Pagrindinio dokumento priedų skaičius	-
Pagrindinio dokumento priedai	-
Pagrindinio dokumento pridedamų dokumentų skaičius	-
Pridedami dokumentai	-
Programinės įrangos, kuria naudojantis sudarytas elektroninis dokumentas, pavadinimas	GeoMatininkas, versija 3.29
Informacija apie elektroninio (-ių) parašo (-ų) tikrinimą (tikrinimo data)	Atitinka specifikacijos keliamus reikalavimus. Visi dokumente esantys elektroniniai parašai galioja (2022.07.20 11:32:30)
Papildomi metaduomenys	Nuorašą suformavo 2022.07.20 11:32:30

LIETUVOS RESPUBLIKA, a.k. 111105555, Valstybinės žemės patikėjimo teisė: AB "LTG Infra",
(fizinio asmens vardas, pavardė arba juridinio asmens pavadinimas)

a.k. 305202934 Geležinkelio g. 2, 02100 Vilnius Tel. (8 5) 269 3353 El. paštas: info@ltginfra.lt
(fizinio asmens kodas, adresas, telefono Nr. arba juridinio asmens kodas, buveinės adresas, telefono Nr.)

Nacionalinės žemės tarnybos
prie Žemės ūkio ministerijos
Šiaulių skyriui

SUTIKIMAS

2022-06-

(data)

Vilnius

Vadovaujantis LIETUVOS RESPUBLIKOS VYRIAUSYBĖS 2002 m. balandžio 15 d. NUTARIMU Nr. 534, sutinkame su nustatyta teritorija, kurioje taikoma nauja specialioji žemės naudojimo sąlyga, žemės sklype (kad. Nr. 2901/8001:12) adresu Šiauliai, Dubijos g. 26B.

Nustatyta nauja spec. naudojimosi sąlyga:

- 119 - Kultūros paveldo objektų ir vietovių teritorijos, jų apsaugos zonos (V skyrius, pirmasis skirsnis), plotas - 1733 m²

(parašas)

(vardas ir pavardė, pareigos)

DETALŪS METADUOMENYS	
Dokumento sudarytojas (-ai)	AB "LTG Infra"
Dokumento pavadinimas (antraštė)	Sutikimas
Dokumento registracijos data ir numeris	2022-06-09 Nr. SD(INFRA)-2269/2022
Dokumento gavimo data ir dokumento gavimo registracijos numeris	-
Dokumento specifikacijos identifikavimo žymuo	ADOC-V1.0
Parašo paskirtis	Pasirašymas
Parašą sukūrusio asmens vardas, pavardė ir pareigos	Vadovas
Parašo sukūrimo data ir laikas	2022-06-09 17:07
Parašo formatas	Trumpalaikio galiojimo (XAdES-T)
Laiko žymoje nurodytas laikas	2022-06-09 17:07
Informacija apie sertifikavimo paslaugų teikėją	EID-SK 2016
Sertifikato galiojimo laikas	2019-06-10 13:51 - 2024-06-08 23:59
Parašo paskirtis	Registravimas
Parašą sukūrusio asmens vardas, pavardė ir pareigos	Specialistas
Parašo sukūrimo data ir laikas	2022-06-09 17:18
Parašo formatas	Trumpalaikio galiojimo (XAdES-T)
Laiko žymoje nurodytas laikas	2022-06-09 17:18
Informacija apie sertifikavimo paslaugų teikėją	LTG-Issuing-CA-2
Sertifikato galiojimo laikas	2021-12-16 15:52 - 2022-12-16 15:52
Informacija apie būdus, naudotus metaduomenų vientisumui užtikrinti	-
Pagrindinio dokumento priedų skaičius	0
Pagrindinio dokumento pridedamų dokumentų skaičius	0
Programinės įrangos, kuria naudojantis sudarytas elektroninis dokumentas, pavadinimas	Elpako v.20220607.2
Informacija apie elektroninio dokumento ir elektroninio (-ių) parašo (-ų) tikrinimą (tikrinimo data)	Tikrinant dokumentą nenustatyta jokių klaidų (2022-06-09)
Elektroninio dokumento nuorašo atspausdinimo data ir ją atspausdinęs darbuotojas	2022-06-09 nuorašą suformavo
Paieškos nuoroda	-
Papildomi metaduomenys	-

ELEKTRONINIO DOKUMENTO METADUOMENYS	
Dokumento pavadinimas (antraštė)	Sutikimas
Dokumento sudarytojas (-ai)	, Vadovas, UAB "Trimatis"
Dokumento registracijos data ir numeris	2022-06-09
Dokumento lapų skaičius	2
Parašo paskirtis	Pasirašymas
Parašą sukūrusio asmens vardas, pavardė ir pareigos	, Vadovas
Sertifikatas išduotas	, LT
Parašo sukūrimo data ir laikas	2022.06.27 15:52:07 (GMT+03:00)
Parašo formatas	PAdES
Laiko žymoje nurodytas laikas	2022.06.27 15:52:07 (GMT+03:00)
Informacija apie sertifikavimo paslaugų teikėją	EID-SK 2016, AS Sertifitseerimiskeskus, EE
Sertifikato galiojimo laikas	Nuo 2020.07.08 13:35:24 iki 2025.07.07 23:59:59
Parašo paskirtis	Pasirašymas
Parašą sukūrusio asmens vardas, pavardė ir pareigos	, Vyriausiasis specialistas
Sertifikatas išduotas	, Nacionalinė žemės tarnyba prie Žemės ūkio ministerijos, LT
Parašo sukūrimo data ir laikas	2022.07.07 09:25:53 (GMT+03:00)
Parašo formatas	PAdES
Laiko žymoje nurodytas laikas	2022.07.07 09:25:53 (GMT+03:00)
Informacija apie sertifikavimo paslaugų teikėją	ADIC CA-B, Asmens dokumentu israsymo centras prie LR VRM, LT
Sertifikato galiojimo laikas	Nuo 2020.07.22 11:21:15 iki 2023.07.22 11:21:15
Pagrindinio dokumento priedų skaičius	-
Pagrindinio dokumento priedai	-
Pagrindinio dokumento pridedamų dokumentų skaičius	-
Pridedami dokumentai	-
Programinės įrangos, kuria naudojantis sudarytas elektroninis dokumentas, pavadinimas	GeoMatininkas, versija 3.29
Informacija apie elektroninio (-ių) parašo (-ų) tikrinimą (tikrinimo data)	Atitinka specifikacijos keliamus reikalavimus. Visi dokumente esantys elektroniniai parašai galioja (2022.07.20 11:32:30)
Papildomi metaduomenys	Nuorašą suformavo 2022.07.20 11:32:30

Aiškinamasis raštas
2022-06-27

Piliečių AB „LTG Infra“ prašymu, atlikome žemės sklypo (kad. Nr. 2901/8001:12), esančio Šiaulių m., Dubijos g. 26B kadastrinius matavimus.

Žemės sklypo kadastrinių matavimų bylos tikslinimo metu, nustatyta nauja spec. naudojimosi sąlyga:

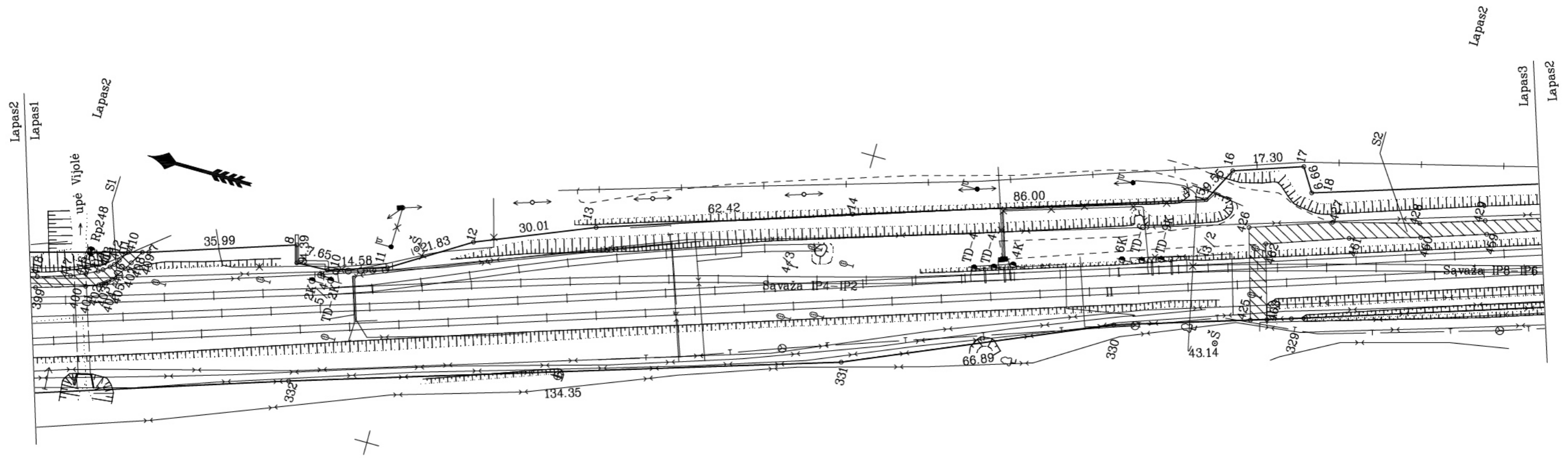
- 119 - Kultūros paveldo objektų ir vietovių teritorijos, jų apsaugos zonos (V skyrius, pirmasis skirsnis), plotas - 1733 m²

Matininkas

ELEKTRONINIO DOKUMENTO METADUOMENYS	
Dokumento pavadinimas (antraštė)	Aiškinamasis raštas
Dokumento sudarytojas (-ai)	, Vadovas, UAB "Trimatis"
Dokumento registracijos data ir numeris	2022-06-27
Dokumento lapų skaičius	1
Parašo paskirtis	Pasirašymas
Parašą sukūrusio asmens vardas, pavardė ir pareigos	, Vadovas
Sertifikatas išduotas	, LT
Parašo sukūrimo data ir laikas	2022.06.27 15:52:45 (GMT+03:00)
Parašo formatas	PAdES
Laiko žymoje nurodytas laikas	2022.06.27 15:52:45 (GMT+03:00)
Informacija apie sertifikavimo paslaugų teikėją	EID-SK 2016, AS Sertifitseerimiskeskus, EE
Sertifikato galiojimo laikas	Nuo 2020.07.08 13:35:24 iki 2025.07.07 23:59:59
Parašo paskirtis	Pasirašymas
Parašą sukūrusio asmens vardas, pavardė ir pareigos	, Vyriausiasis specialistas
Sertifikatas išduotas	, Nacionalinė žemės tarnyba prie Žemės ūkio ministerijos, LT
Parašo sukūrimo data ir laikas	2022.07.07 09:25:54 (GMT+03:00)
Parašo formatas	PAdES
Laiko žymoje nurodytas laikas	2022.07.07 09:25:54 (GMT+03:00)
Informacija apie sertifikavimo paslaugų teikėją	ADIC CA-B, Asmens dokumentu israsymo centras prie LR VRM, LT
Sertifikato galiojimo laikas	Nuo 2020.07.22 11:21:15 iki 2023.07.22 11:21:15
Pagrindinio dokumento priedų skaičius	-
Pagrindinio dokumento priedai	-
Pagrindinio dokumento pridedamų dokumentų skaičius	-
Pridedami dokumentai	-
Programinės įrangos, kuria naudojantis sudarytas elektroninis dokumentas, pavadinimas	GeoMatininkas, versija 3.29
Informacija apie elektroninio (-ių) parašo (-ų) tikrinimą (tikrinimo data)	Atitinka specifikacijos keliamus reikalavimus. Visi dokumente esantys elektroniniai parašai galioja (2022.07.20 11:32:31)
Papildomi metaduomenys	Nuorašą suformavo 2022.07.20 11:32:31

ŽEMĖS SKLYPO PLANAS M 1:1000

Sklypo plotas 320181 m²

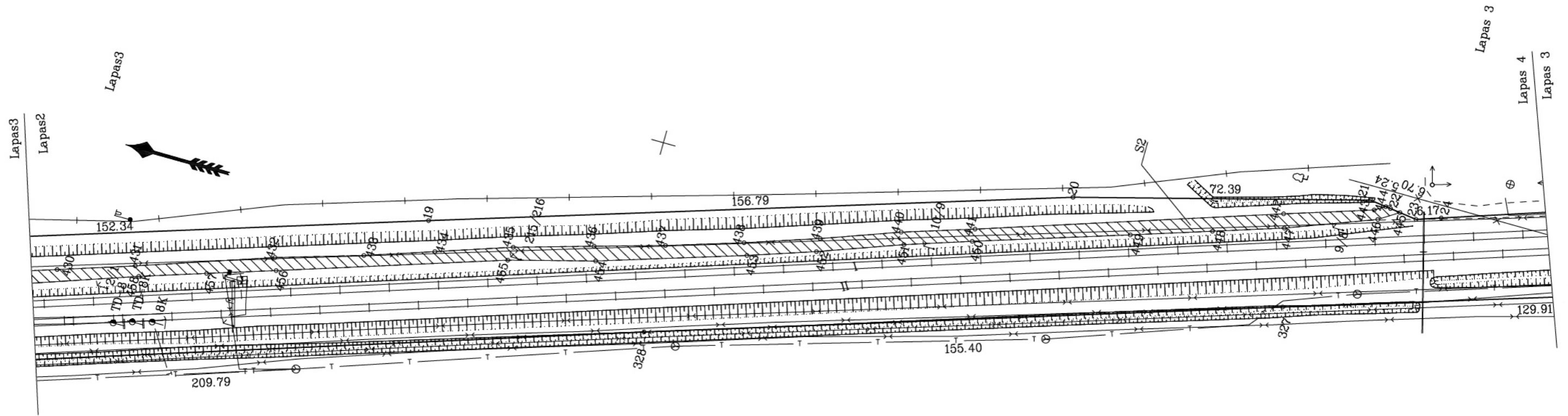


454900
6200500

Pastabos:
Požeminės ir antžeminės komunikacijos nustatytos vadovaujantis TOPD duomenimis

ŽEMĖS SKLYPO PLANAS M 1:1000

Sklypo plotas 320181 m²



1455000
6200200

Pastabos:

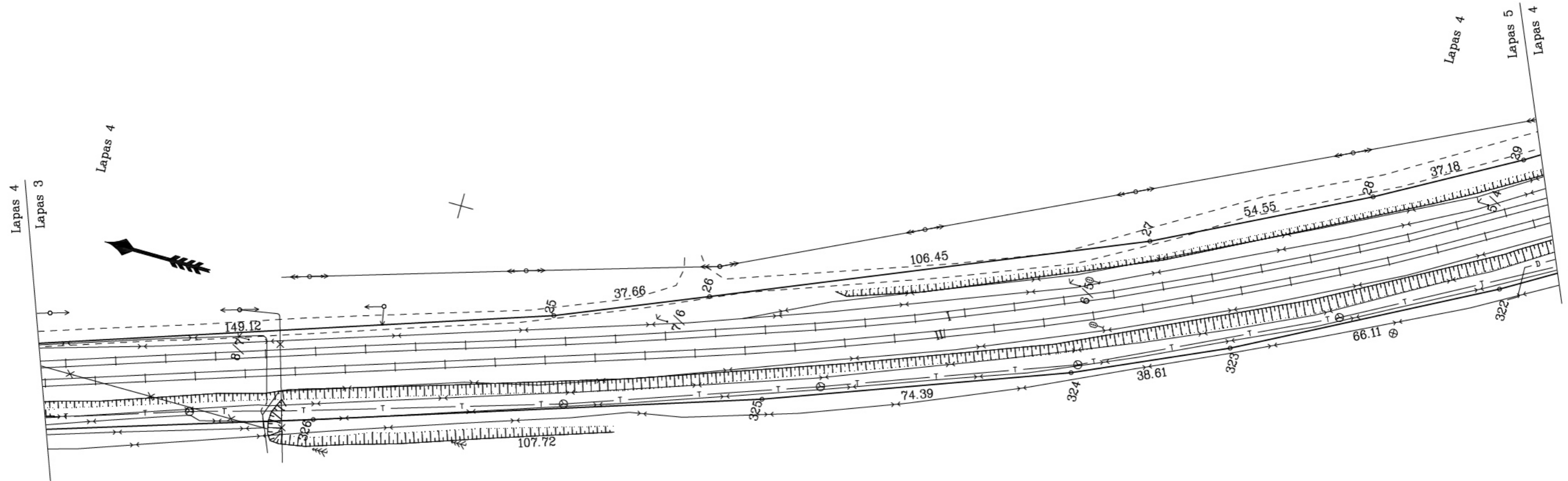
Požeminės ir antžeminės komunikacijos nustatytos vadovaujantis TOPD duomenimis

ŽEMĖS SKLYPO PLANAS M 1:1000

Sklypo plotas 320181 m²



* 2 1 7 6 9 4 2 8 4 3 *



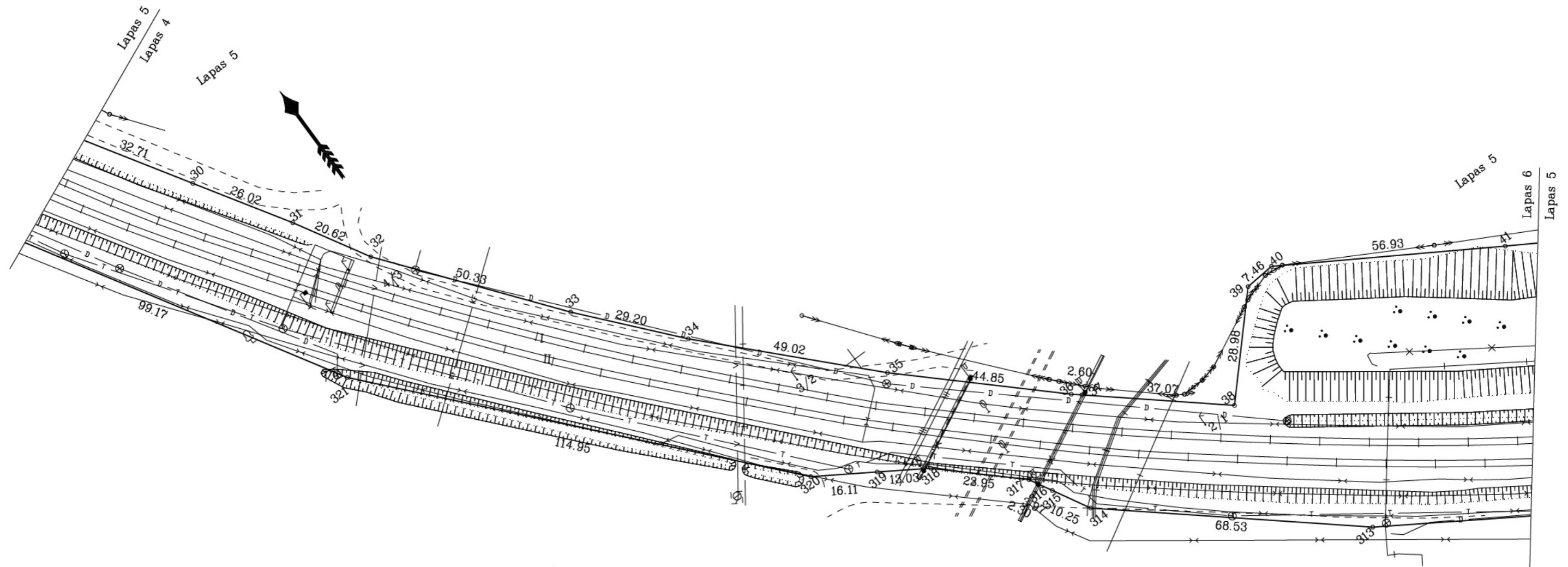
0066619/455100

Pastabos:
Požeminės ir antžeminės komunikacijos nustatytos vadovaujantis TOPD duomenimis



ŽEMĖS SKLYPO PLANAS M 1:1000

Sklypo plotas 320181 m²



0056616199500
K153300

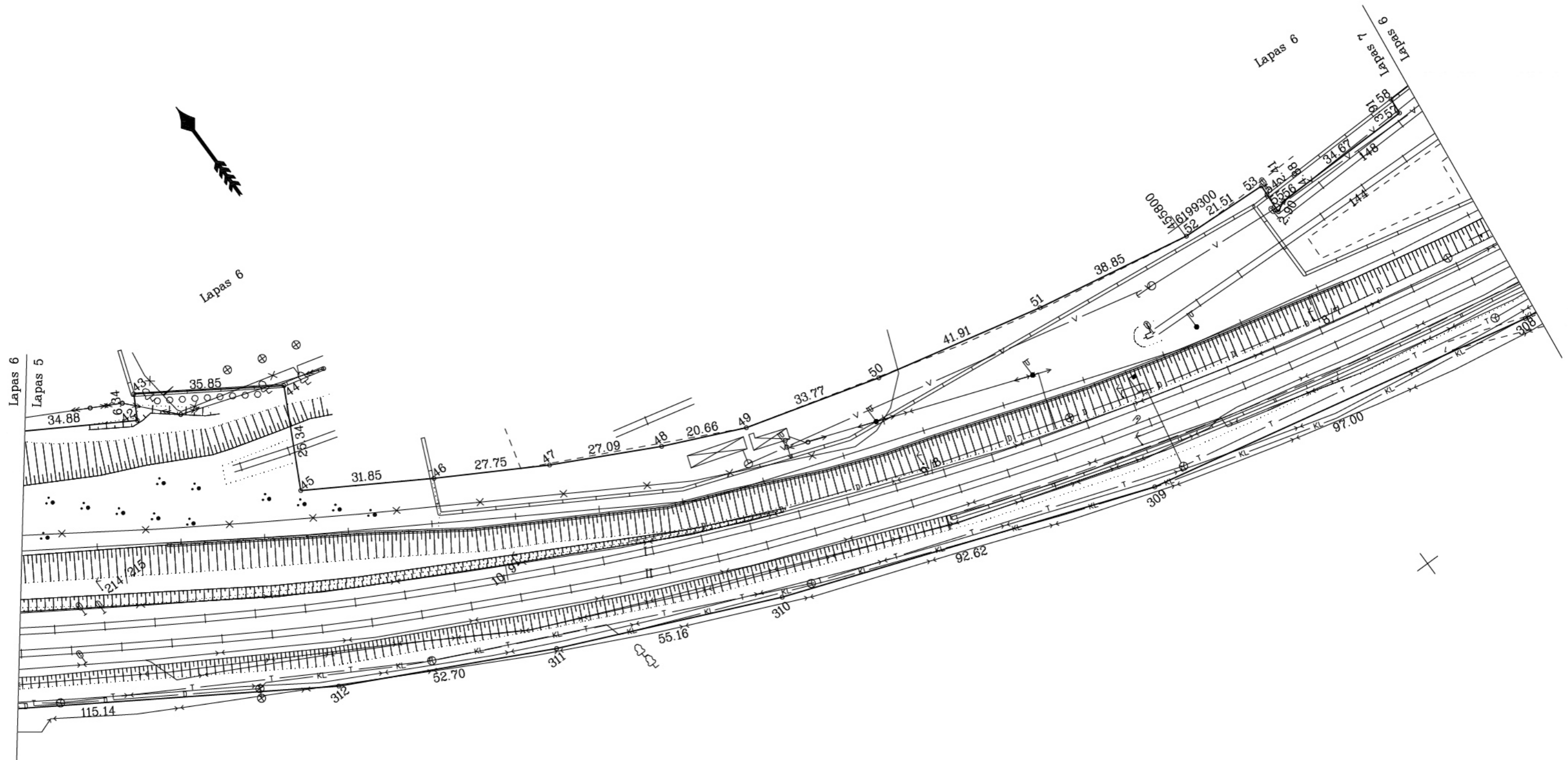


Pastabos:
Požeminės ir antžeminės komunikacijos nustatytos vadovaujantis TOPD duomenimis



ŽEMĖS SKLYPO PLANAS M 1:1000

Sklypo plotas 320181 m²



Pastabos:

Požeminės ir antžeminės komunikacijos nustatytos vadovaujantis TOPD duomenimis




ŽEMĖS SKLYPO PLANAS M 1:1000

Sklypo plotas 320181 m²



Lapas 7

Lapas 8
Lapas 7



Lapas 7

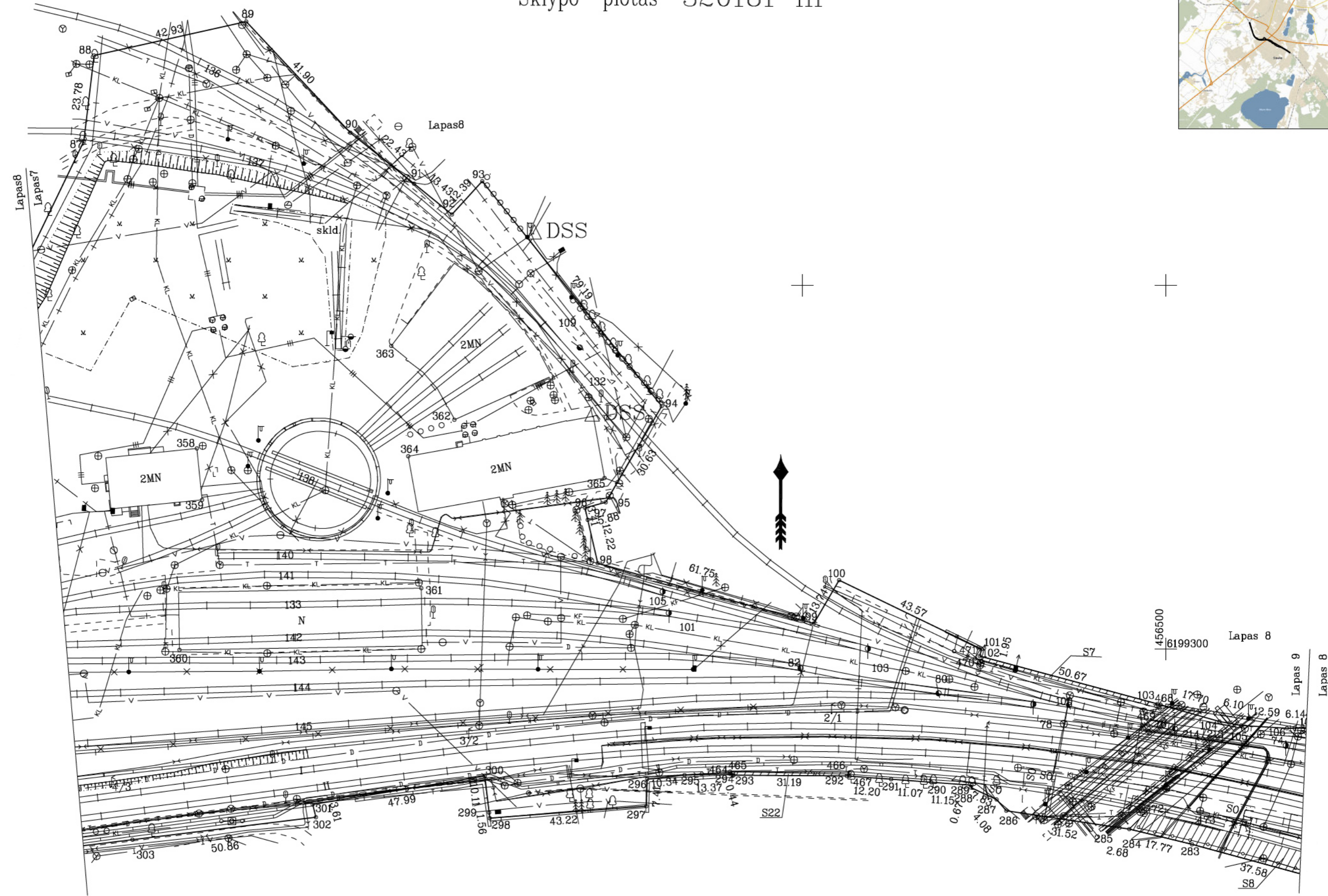
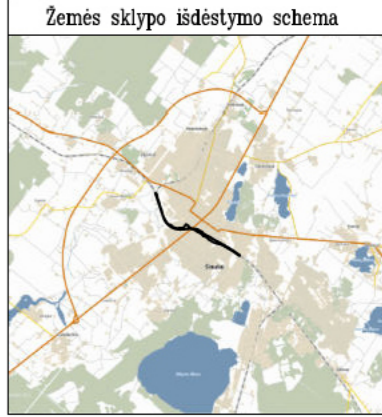
Lapas 6
Lapas 7

456000
6199200

Pastabos:
Požeminės ir antžeminės komunikacijos nustatytos vadovaujantis TOPD duomenimis

ŽEMĖS SKLYPO PLANAS M 1:1000

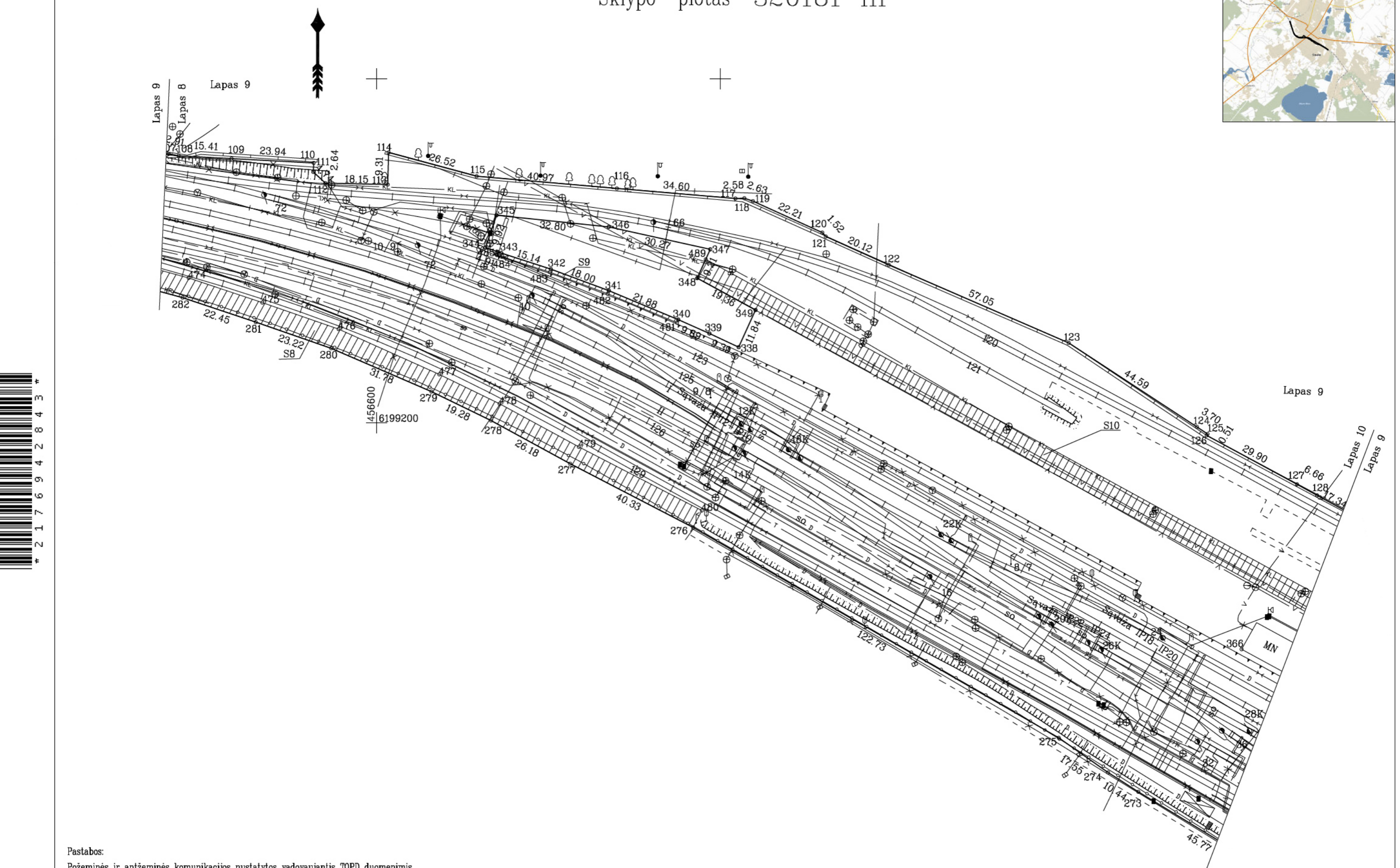
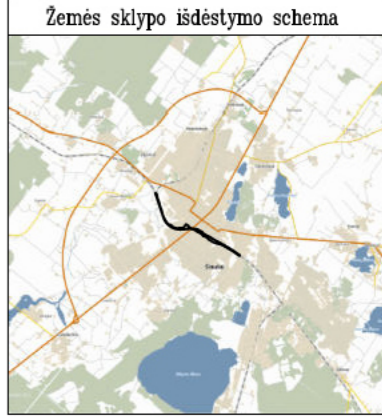
Sklypo plotas 320181 m²



Pastabos:
 Požeminės ir antžeminės komunikacijos nustatytos vadovaujantis TOPD duomenimis

ŽEMĖS SKLYPO PLANAS M 1:1000

Sklypo plotas 320181 m²




Pastabos:
Požeminės ir antžeminės komunikacijos nustatytos vadovaujantis TOPD duomenimis



ŽEMĖS SKLYPO PLANAS M 1:1000

Sklypo plotas 320181 m²



Pastabos:
 Požeminės ir antžeminės komunikacijos nustatytos vadovaujantis TOPD duomenimis

1:5700
 096816198900



ŽEMĖS SKLYPO PLANAS M 1:1000

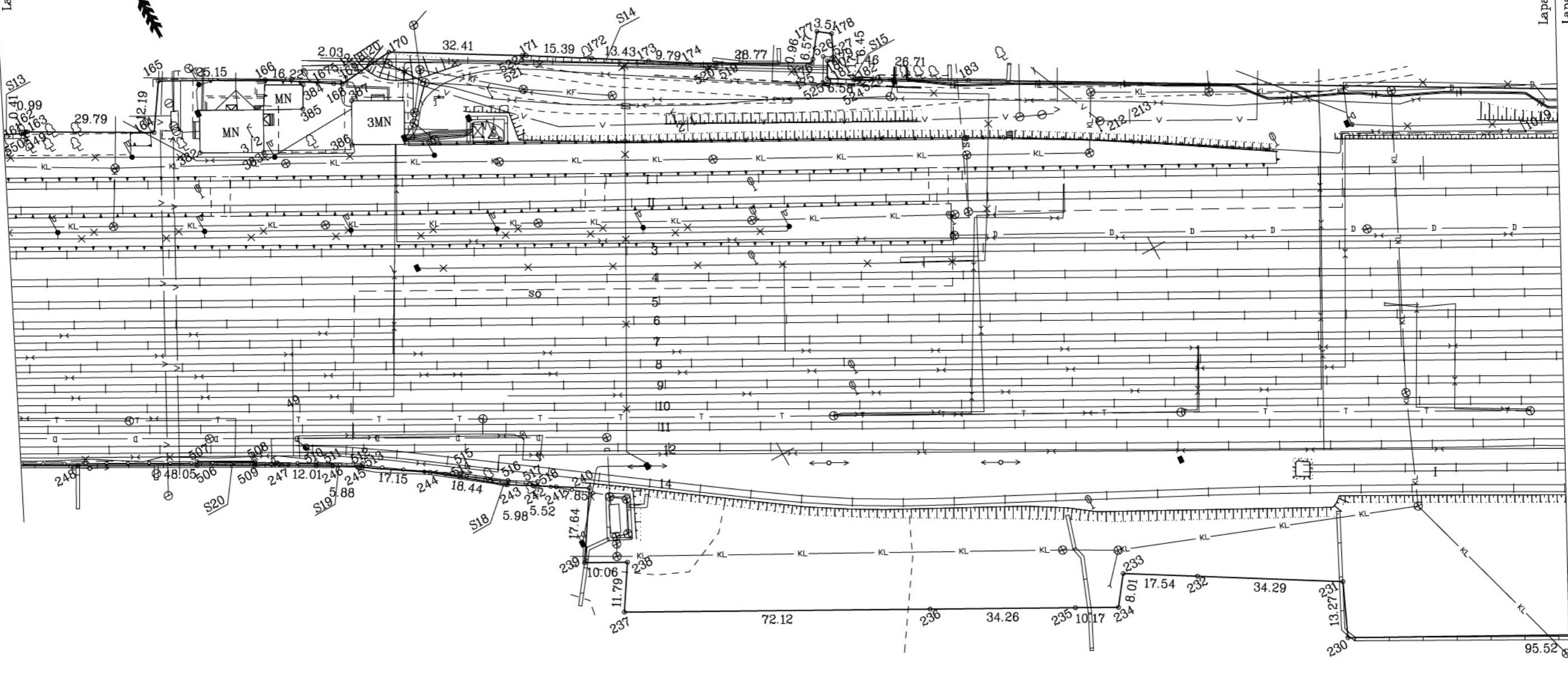
Sklypo plotas 320181 m²

0068616198900
1457400

Lapas 11
Lapas 10

Lapas 11

Lapas 12
Lapas 11



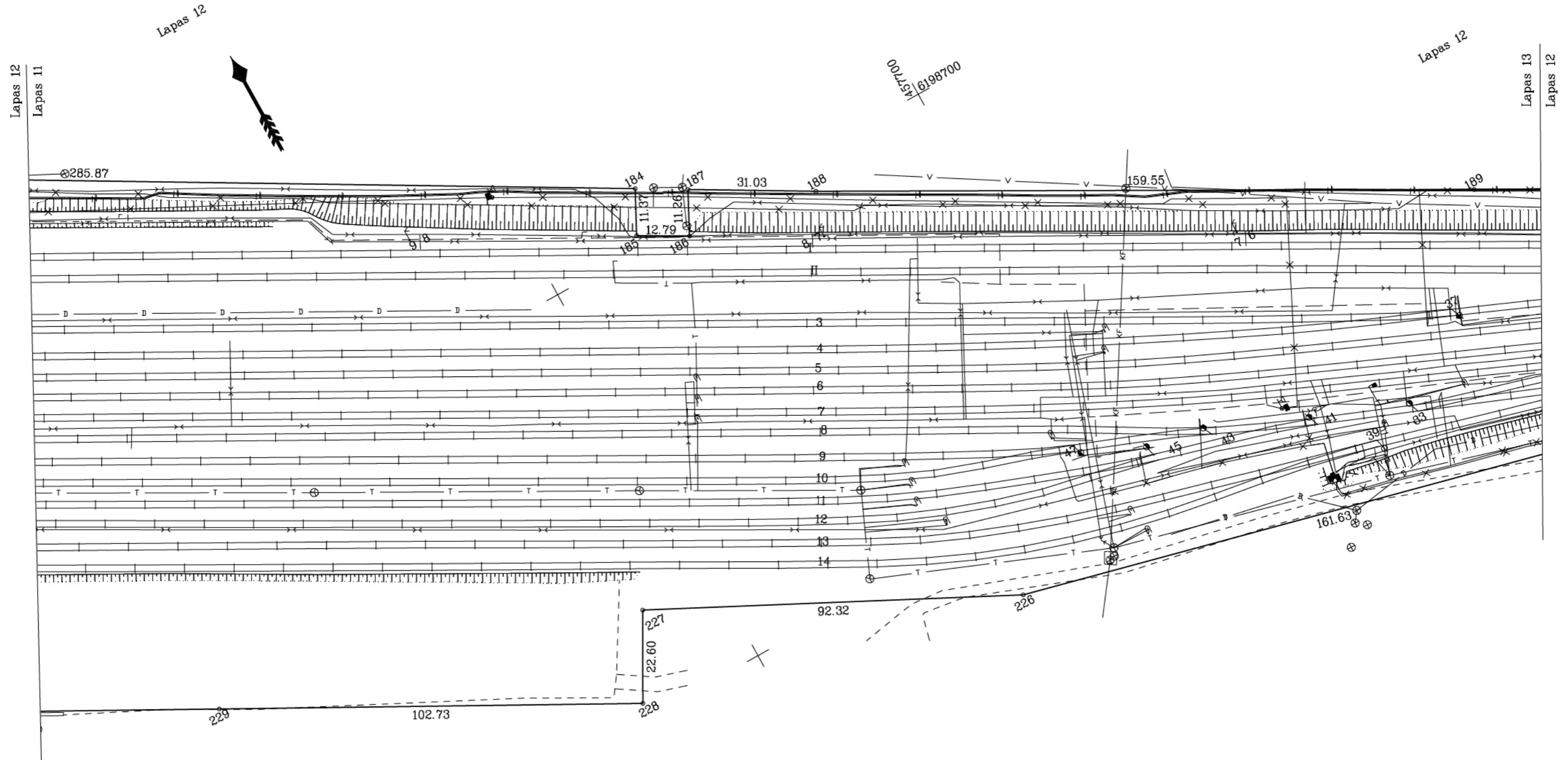
Pastabos:

Požeminės ir antžeminės komunikacijos nustatytos vadovaujantis TOPD duomenimis



ŽEMĖS SKLYPO PLANAS M 1:1000

Sklypo plotas 320181 m²

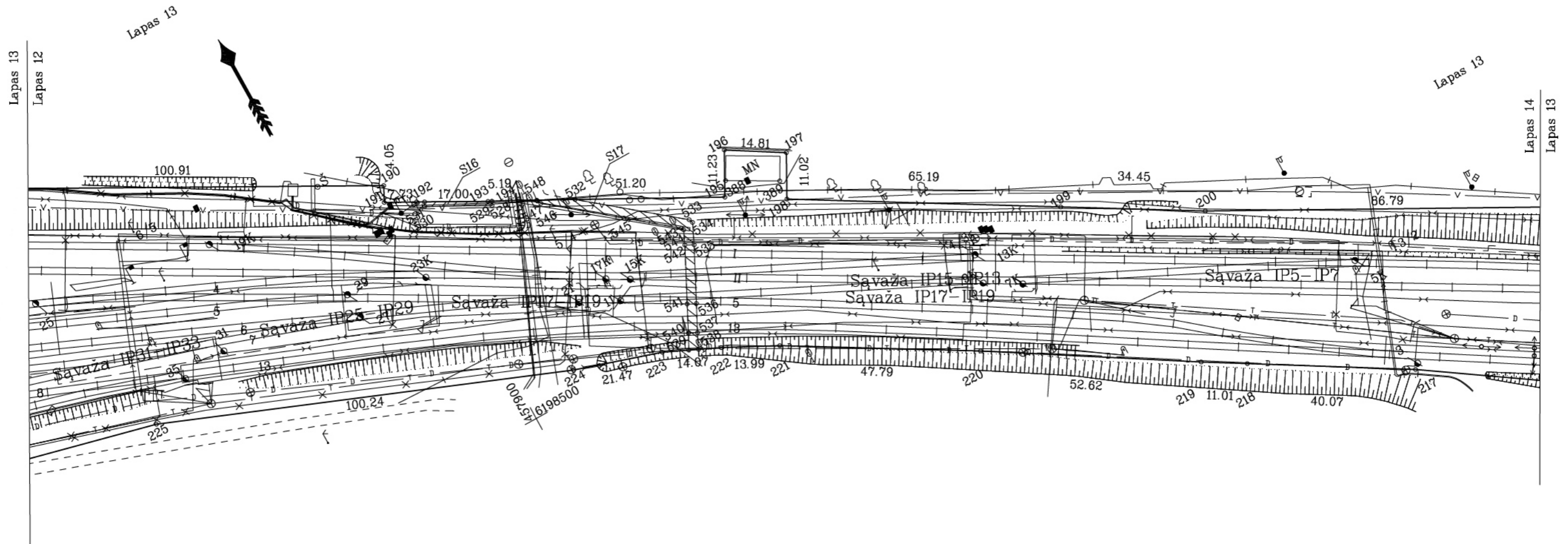


Pastabos:
Požeminės ir antžeminės komunikacijos nustatytos vadovaujantis TOPD duomenimis



ŽEMĖS SKLYPO PLANAS M 1:1000

Sklypo plotas 320181 m²



* 2 1 7 6 9 4 2 8 4 3 *

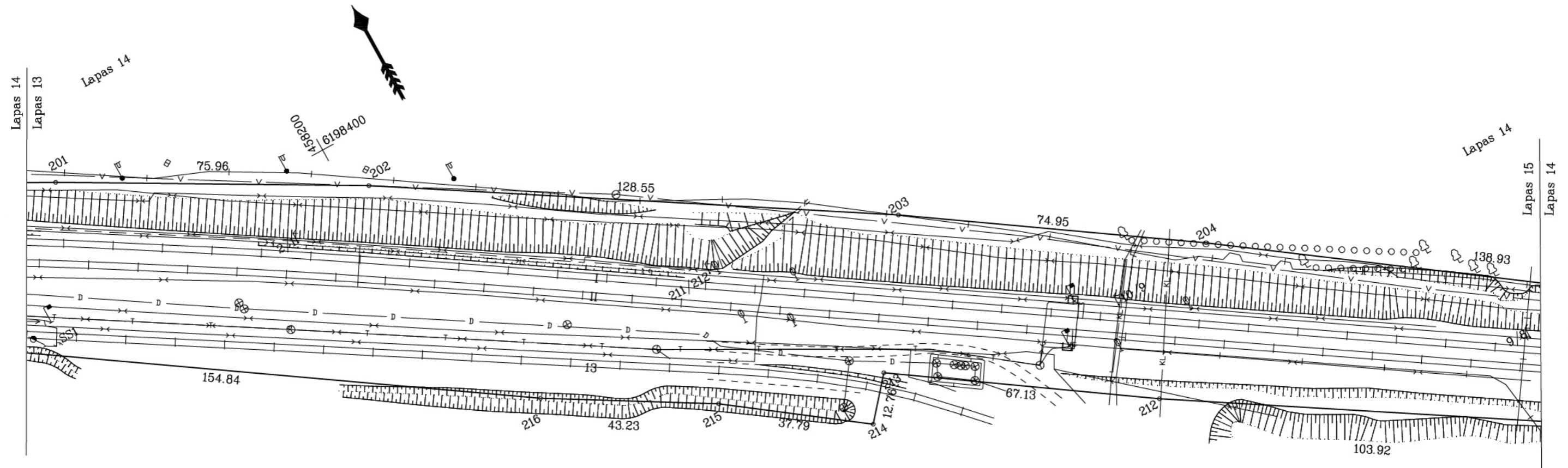
Pastabos:

Požeminės ir antžeminės komunikacijos nustatytos vadovaujantis TOPD duomenimis



ŽEMĖS SKLYPO PLANAS M 1:1000

Sklypo plotas 320181 m²



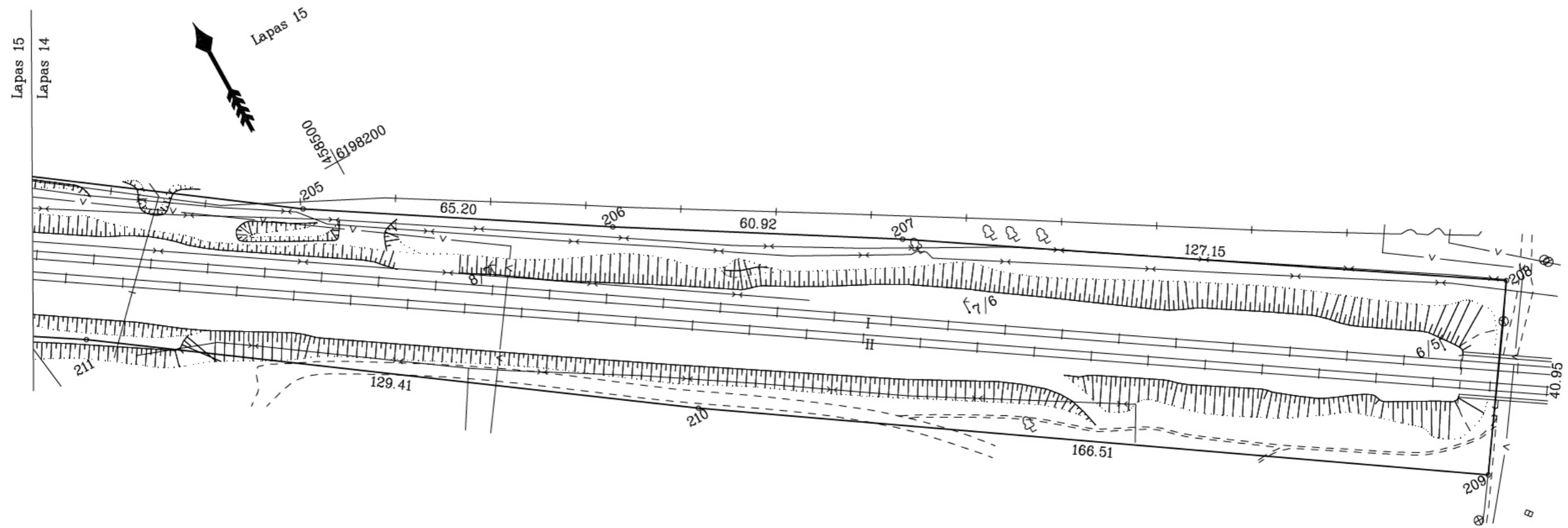
Pastabos:

Požeminės ir antžeminės komunikacijos nustatytos vadovaujantis TOPD duomenimis



ŽEMĖS SKLYPO PLANAS M 1:1000

Sklypo plotas 320181 m²



Pastabos:

Požeminės ir antžeminės komunikacijos nustatytos vadovaujantis TOPD duomenimis

ŽEMĖS SKLYPO PLANAS M 1:1000

Žemės sklypo plotas 320181 m²

Žemės sklypo kadastro numeris:	kodas		blokas		sklypas						
	2	9	0	1	8	0	0	1	0	0	1

KOORDINAČIŲ ŽINIARAŠTIS

Koordinacijų sistema: LKS-94															
Taško Nr.	Kodas	X	Y	Taško Nr.	Kodas	X	Y	Taško Nr.	Kodas	X	Y	Taško Nr.	Kodas	X	Y
1	R	6200915.65	454836.23	36	R	6199461.96	455437.13	71	R	6199305.89	456041.46	117	R	6199265.17	456704.36
2	R	6200888.84	454849.32	37	R	6199460.28	455439.11	72	R	6199314.84	456080.65	118	R	6199265.26	456706.94
3	R	6200836.24	454872.22	38	R	6199436.27	455467.35	73	R	6199314.08	456083.10	119	R	6199264.44	456709.44
4	R	6200832.66	454894.68	39	R	6199457.45	455487.13	74	R	6199322.92	456117.99	120	R	6199255.27	456729.67
5	R	6200794.69	454897.93	40	R	6199458.04	455494.57	75	R	6199329.72	456116.83	121	R	6199254.13	456730.67
6	R	6200747.19	454906.95	41	R	6199428.29	455543.11	76	R	6199331.04	456122.64	122	R	6199245.87	456749.02
7	R	6200663.40	454930.30	42	R	6199410.27	455572.98	77	R	6199335.08	456122.09	123	R	6199223.18	456801.36
8	R	6200629.25	454941.66	43	R	6199415.84	455576.00	78	R	6199334.94	456126.76	124	R	6199198.76	456838.67
9	R	6200628.07	454937.43	44	R	6199396.16	455605.96	79	R	6199336.10	456126.54	125	R	6199196.74	456841.77
10	R	6200620.43	454937.77	45	R	6199373.64	455594.34	80	R	6199336.74	456129.99	126	R	6199196.31	456841.50
11	R	6200606.55	454942.22	46	R	6199357.16	455621.60	81	R	6199338.25	456129.71	127	R	6199182.08	456867.80
12	R	6200588.04	454953.79	47	R	6199343.31	455645.65	82	R	6199338.40	456133.56	128	R	6199178.89	456873.65
13	R	6200560.30	454965.23	48	R	6199330.99	455669.78	83	R	6199342.95	456138.81	129	R	6199170.58	456888.87
14	R	6200501.09	454985.00	49	R	6199322.57	455688.65	84	R	6199343.98	456137.74	130	R	6199124.67	456974.12
15	R	6200419.25	455011.43	50	R	6199313.34	455721.13	85	R	6199365.94	456158.94	131	R	6199123.07	456974.26
16	R	6200414.87	455019.92	51	R	6199303.95	455761.97	86	R	6199387.20	456176.96	132	R	6199120.63	456979.51
17	R	6200398.51	455025.53	52	R	6199296.92	455800.18	87	R	6199439.58	456202.24	133	R	6199115.92	456977.18
18	R	6200394.97	455019.89	53	R	6199295.88	455821.66	88	R	6199463.19	456205.07	134	R	6199112.55	456984.00
19	R	6200249.92	455066.45	54	R	6199293.47	455821.51	89	R	6199472.52	456246.97	135	R	6199117.27	456986.33
20	R	6200100.48	455113.90	55	R	6199288.60	455821.22	90	R	6199441.94	456275.62	136	R	6199117.28	456986.91
21	R	6200030.55	455132.62	56	R	6199289.91	455823.81	91	R	6199427.94	456293.14	137	R	6199106.97	456986.91
22	R	6200025.35	455131.95	57	R	6199290.32	455858.48	92	R	6199419.47	456303.56	138	R	6199101.33	456992.58
23	R	6200018.70	455131.10	58	R	6199294.22	455858.79	93	R	6199428.62	456311.91	139	R	6199094.48	456999.56
24	R	6200012.85	455133.07	59	R	6199294.84	455889.17	94	R	6199366.74	456361.33	140	R	6199083.37	456993.42
25	R	6199871.52	455180.63	60	R	6199295.75	455889.25	95	R	6199340.29	456345.88	141	R	6199078.71	456990.84
26	R	6199836.74	455195.08	61	R	6199295.17	455895.63	96	R	6199338.77	456340.20	142	R	6199062.59	457019.10
27	R	6199738.52	455236.13	62	R	6199293.95	455909.63	97	R	6199335.45	456340.96	143	R	6199062.09	457022.29
28	R	6199689.82	455260.71	63	R	6199309.80	455911.37	98	R	6199323.54	456343.71	144	R	6199058.59	457028.36
29	R	6199657.40	455278.92	64	R	6199307.81	455932.51	99	R	6199306.99	456403.20	145	R	6199058.45	457028.28
30	R	6199629.66	455296.26	65	R	6199309.85	455932.70	100	R	6199318.87	456410.11	146	R	6199056.53	457031.66
31	R	6199607.60	455310.06	66	R	6199309.19	455940.11	101	R	6199299.89	456449.33	147	R	6199055.33	457033.79
32	R	6199589.74	455320.37	67	R	6199307.68	455956.68	102	R	6199298.01	456448.82	148	R	6199046.76	457028.86
33	R	6199550.09	455351.37	68	R	6199306.19	455956.59	103	R	6199284.83	456497.75	149	R	6199030.79	457060.41
34	R	6199527.97	455370.43	69	R	6199310.64	456015.04	104	R	6199280.02	456514.78	150	R	6199036.92	457063.68
35	R	6199492.65	455404.42	70	R	6199315.67	456038.95	105	R	6199278.91	456520.78	151	R	6199028.17	457080.63
Žemės sklypo centro koordinatės				Darbo LitPOS laikas				106	R	6199278.14	456533.35	152	R	6199024.11	457078.56
Koordinacijų sistema		Koordinatės X/Y		Data	2022-03-01			107	R	6199278.20	456539.49	153	R	6199013.47	457097.87
Valstybinė LKS-1994		X=6199184.47 Y=456762.66		Prisijungta	10:00			108	R	6199277.60	456542.34	154	R	6198997.20	457127.40
				Atsijungta	10:35			109	R	6199276.79	456557.73	155	R	6198980.27	457158.13
Žiniaraštį sudarė:				2M-M-2196		2022-03-25		110	R	6199275.53	456581.64	156	R	6198969.23	457152.02
v. pavardė				kval. paž. nr.		parašas		111	R	6199272.89	456581.56	157	R	6198960.95	457165.80
								112	R	6199269.66	456585.03	158	R	6198959.48	457168.24
								113	R	6199269.25	456603.18	159	R	6198957.66	457171.80
								114	R	6199278.56	456603.46	160	R	6198957.30	457171.62
								115	R	6199271.68	456629.07	161	R	6198952.91	457180.16
								116	R	6199268.10	456669.88	162	R	6198953.27	457180.35

Ištrauka iš Lietuvos Respublikos administracinių nusizengimų kodekso:
112 straipsnis. Nuolatinių žemėnaudos riboženklų sunaikinimas arba sugadinimas
užtraukia baudą nuo septyniadesimt iki vieno šimto keturiasdešimt eurų.



* 2 1 7 6 9 4 2 8 4 3 *

ŽEMĖS SKLYPO PLANAS M 1:1000

Žemės sklypo plotas 320181 m²

Žemės sklypo kadastro numeris:	kodas		blokas		sklypas						
	2	9	0	1	8	0	0	1	0	0	1

KOORDINAČIŲ ŽINIARAŠTIS

Koordinacijų sistema: LKS-94

Taško Nr.	Kodas	X	Y	Taško Nr.	Kodas	X	Y	Taško Nr.	Kodas	X	Y	Taško Nr.	Kodas	X	Y
163	R	6198952.81	457181.23	198	R	6198516.68	457977.57	233	R	6198736.39	457356.50	279	R	6199209.05	456615.91
164	R	6198938.19	457207.19	199	R	6198483.37	458033.61	234	R	6198729.99	457351.68	280	R	6199221.63	456586.73
165	R	6198948.31	457213.99	200	R	6198465.82	458063.25	235	R	6198734.84	457342.74	281	R	6199229.24	456564.79
166	R	6198936.37	457236.12	201	R	6198424.57	458139.61	236	R	6198751.18	457312.63	282	R	6199236.35	456543.50
167	R	6198927.74	457249.85	202	R	6198386.99	458205.62	237	R	6198785.57	457249.24	283	R	6199246.23	456507.24
168	R	6198926.66	457251.57	203	R	6198318.45	458314.37	238	R	6198795.51	457255.58	284	R	6199250.42	456489.97
169	R	6198927.13	457256.67	204	R	6198276.26	458376.32	239	R	6198800.30	457246.73	285	R	6199250.81	456487.32
170	R	6198927.89	457264.83	205	R	6198194.86	458488.90	240	R	6198815.15	457256.26	286	R	6199255.47	456456.15
171	R	6198911.40	457292.73	206	R	6198159.94	458543.96	241	R	6198819.23	457249.55	287	R	6199258.55	456453.48
172	R	6198903.38	457305.87	207	R	6198128.14	458595.92	242	R	6198822.10	457244.83	288	R	6199261.85	456446.38
173	R	6198896.34	457317.31	208	R	6198058.92	458702.58	243	R	6198825.21	457239.72	289	R	6199262.49	456446.59
174	R	6198891.15	457325.61	209	R	6198025.13	458679.45	244	R	6198836.59	457225.21	290	R	6199263.30	456435.47
175	R	6198877.19	457350.77	210	R	6198117.94	458541.21	245	R	6198846.02	457210.89	291	R	6199264.11	456424.43
176	R	6198877.91	457351.40	211	R	6198192.98	458435.78	246	R	6198849.06	457205.86	292	R	6199265.00	456412.26
177	R	6198883.15	457355.37	212	R	6198248.73	458348.08	247	R	6198855.05	457195.45	293	R	6199265.21	456381.07
178	R	6198881.00	457358.15	213	R	6198286.71	458292.73	248	R	6198878.28	457153.39	294	R	6199265.63	456380.95
179	R	6198875.14	457355.46	214	R	6198277.03	458284.41	249	R	6198898.43	457117.32	295	R	6199265.27	456367.58
180	R	6198875.87	457354.20	215	R	6198299.55	458254.06	250	R	6198905.28	457103.66	296	R	6199264.14	456357.30
181	R	6198872.25	457352.13	216	R	6198321.71	458216.94	251	R	6198906.93	457100.09	297	R	6199256.73	456357.08
182	R	6198868.84	457357.76	217	R	6198408.52	458088.72	252	R	6198909.54	457093.90	298	R	6199253.41	456313.99
183	R	6198855.70	457381.02	218	R	6198429.19	458054.39	253	R	6198914.68	457082.19	299	R	6199254.96	456313.80
184	R	6198713.31	457628.90	219	R	6198434.87	458044.96	254	R	6198917.11	457083.61	300	R	6199265.00	456312.61
185	R	6198703.20	457623.69	220	R	6198462.68	458000.29	255	R	6198919.52	457085.02	301	R	6199257.17	456265.26
186	R	6198696.93	457634.84	221	R	6198486.99	457959.14	256	R	6198939.79	457051.67	302	R	6199253.66	456266.12
187	R	6198706.94	457639.99	222	R	6198493.38	457946.69	257	R	6198939.53	457051.51	303	R	6199247.49	456215.64
188	R	6198691.48	457666.89	223	R	6198499.21	457933.88	258	R	6198939.64	457051.36	304	R	6199243.33	456181.71
189	R	6198614.38	457806.58	224	R	6198505.76	457913.43	259	R	6198942.87	457047.08	305	R	6199239.80	456148.29
190	R	6198566.12	457895.20	225	R	6198542.74	457820.26	260	R	6198948.59	457039.50	306	R	6199232.57	456084.49
191	R	6198562.53	457893.32	226	R	6198581.63	457663.38	261	R	6198933.83	457031.35	307	R	6199222.63	455957.76
192	R	6198558.88	457900.13	227	R	6198623.19	457580.94	262	R	6198929.62	457029.00	308	R	6199233.12	455853.45
193	R	6198550.74	457915.06	228	R	6198603.41	457570.00	263	R	6198936.03	457017.37	309	R	6199253.37	455758.59
194	R	6198548.41	457919.70	229	R	6198652.14	457479.56	264	R	6198956.32	457029.25	310	R	6199285.01	455671.54
195	R	6198524.25	457964.84	230	R	6198697.45	457395.47	265	R	6198964.37	457018.60	311	R	6199307.15	455621.02
196	R	6198534.13	457970.18	231	R	6198709.58	457400.86	266	R	6198970.52	457012.57	312	R	6199330.80	455573.92
197	R	6198526.38	457982.80	232	R	6198727.32	457371.51	267	R	6198975.49	457004.90	313	R	6199392.60	455476.77
Žemės sklypo centro koordinatės				Darbo LitPOS laikas				268	R	6198995.20	456975.39	314	R	6199436.95	455424.53
Koordinacijų sistema		Koordinatės X/Y		Data	2022-03-01			269	R	6199026.35	456928.53	315	R	6199445.93	455419.59
Valstybinė LKS-1994		X=6199184.47 Y=456762.66		Prisijungta	10:00			270	R	6199043.60	456902.65	316	R	6199449.40	455417.67
				Atsijungta	10:35			271	R	6199057.35	456880.08	317	R	6199451.42	455416.56
Žiniaraštį sudarė:				2M-M-2196		2022-03-25		272	R	6199068.94	456860.73	318	R	6199467.79	455399.08
v. pavardė				kval. paž. nr.	parašas	data		273	R	6199092.68	456821.60	319	R	6199474.78	455388.08
								274	R	6199098.30	456812.80	320	R	6199483.42	455374.48
								275	R	6199108.40	456798.45	321	R	6199569.59	455298.40
								276	R	6199169.56	456692.05	322	R	6199654.72	455247.54
								277	R	6199188.09	456656.23	323	R	6199713.15	455216.62
								278	R	6199200.61	456633.24	324	R	6199748.33	455200.70

Ištrauka iš Lietuvos Respublikos administracinių nusizengimų kodekso:
112 straipsnis. Nuolatinių žemėnaudos riboženklų sunaikinimas arba sugadinimas
užtraukia baudą nuo septyniadesimt iki vieno šimto keturiasdešimt eurų.



ŽEMĖS SKLYPO PLANAS M 1:1000

Žemės sklypo plotas 320181 m²

Žemės sklypo kadastro numeris:	kodas		blokas		sklypas						
	2	9	0	1	8	0	0	1	0	0	1

KOORDINAČIŲ ŽINIARAŠTIS

Koordinacijų sistema: LKS-94															
Taško Nr.	Kodas	X	Y	Taško Nr.	Kodas	X	Y	Taško Nr.	Kodas	X	Y	Taško Nr.	Kodas	X	Y
325	R	6199818.04	455174.72	360	NK	6199299.71	456228.59	395	S	6200728.06	454905.24	441	S	6200121.37	455100.08
326	R	6199920.42	455141.21	361	NK	6199316.66	456295.12	396	S	6200721.32	454906.28	442	S	6200050.05	455123.76
327	R	6200044.23	455101.87	362	NK	6199362.98	456304.25	397	S	6200710.00	454908.81	443	S	6200029.08	455130.55
328	R	6200192.21	455054.42	363	NK	6199383.31	456286.90	398	S	6200698.55	454911.72	444	S	6200026.56	455132.11
329	R	6200391.59	454989.15	364	NK	6199352.93	456291.54	399	S	6200687.63	454914.67	445	S	6200022.86	455131.63
330	R	6200432.73	454976.17	365	NK	6199346.97	456345.56	400	S	6200675.98	454918.21	446	S	6200027.59	455128.60
331	R	6200494.16	454949.69	366	NK	6199134.14	456851.65	401	S	6200672.97	454919.44	447	S	6200048.96	455120.48
332	R	6200622.30	454909.32	367	NK	6199131.09	456875.82	402	S	6200672.44	454919.71	448	S	6200065.59	455115.04
333	R	6200794.53	454852.52	368	NK	6199123.20	456871.42	403	S	6200671.93	454920.02	449	S	6200084.58	455108.85
334	R	6200873.25	454822.75	369	NK	6199121.51	456894.49	404	S	6200671.45	454920.38	450	S	6200121.23	455097.05
335	R	6200878.00	454824.26	370	NK	6199113.24	456909.76	405	S	6200671.00	454920.78	451	S	6200136.98	455091.83
336	R	6200887.90	454827.41	371	NK	6199104.87	456905.17	406	S	6200670.29	454921.52	452	S	6200157.07	455084.48
337	R	6200912.29	454835.16	372	NK	6199098.54	456908.62	407	S	6200667.88	454924.93	453	S	6200173.08	455079.03
338	R	6199221.98	456705.30	373	NK	6199074.11	456979.55	408	S	6200666.82	454926.70	454	S	6200208.14	455067.91
339	R	6199225.96	456696.79	374	NK	6199063.75	456974.36	409	S	6200664.93	454929.86	455	S	6200228.82	455062.38
340	R	6199229.98	456687.75	375	NK	6199058.24	457004.40	410	S	6200668.24	454928.94	456	S	6200282.40	455044.84
341	R	6199238.39	456667.55	376	NK	6199048.79	456999.26	411	S	6200669.80	454926.48	457	S	6200298.51	455039.64
342	R	6199244.64	456650.67	377	NK	6199038.79	457017.50	412	S	6200670.71	454925.21	458	S	6200314.23	455034.50
343	R	6199249.32	456636.27	378	NK	6199008.77	457067.21	413	S	6200671.54	454924.35	459	S	6200351.30	455021.62
344	R	6199250.93	456631.63	379	NK	6198999.46	457084.37	414	S	6200673.00	454923.24	460	S	6200366.54	455016.58
345	R	6199260.31	456634.87	380	NK	6198994.23	457093.61	415	S	6200674.05	454922.57	461	S	6200383.27	455011.70
346	R	6199256.93	456667.50	381	NK	6198964.43	457148.40	416	S	6200676.78	454921.19	462	S	6200402.41	455004.97
347	R	6199250.43	456697.06	382	NK	6198928.76	457214.35	417	S	6200680.20	454919.72	463	S	6200397.24	454987.37
348	R	6199242.05	456693.24	383	NK	6198921.52	457227.56	418	S	6200687.95	454917.34	464	S	6199265.61	456380.12
349	R	6199232.75	456710.22	384	NK	6198930.96	457243.39	419	S	6200694.19	454915.66	465	S	6199266.22	456380.11
350	NK	6199266.25	455973.26	385	NK	6198926.01	457240.58	420	S	6200710.51	454911.85	466	S	6199266.00	456413.01
351	NK	6199266.15	456031.97	386	NK	6198913.06	457246.60	421	S	6200728.45	454907.59	467	S	6199264.95	456412.94
352	NK	6199272.37	456084.86	387	NK	6198922.10	457251.56	422	S	6200729.19	454907.52	468	S	6199284.59	456498.61
353	NK	6199272.62	456098.45	388	NK	6198527.61	457966.92	423	S	6200729.93	454907.58	469	S	6199283.61	456498.34
354	NK	6199267.38	456099.11	389	NK	6198521.25	457978.17	424	S	6200738.90	454909.26	470	S	6199297.30	456447.60
355	NK	6199269.34	456114.98	390	S	6200744.13	454907.80	425	S	6200401.05	454986.16	471	S	6199300.33	456448.41
356	NK	6199281.37	456140.48	391	S	6200743.22	454907.59	426	S	6200407.39	455007.72	472	S	6199254.98	456494.52
357	NK	6199272.03	456141.64	392	S	6200730.19	454905.33	427	S	6200388.17	455014.38	473	S	6199252.04	456508.74
358	NK	6199355.09	456233.36	393	S	6200729.49	454905.26	428	S	6200367.73	455019.81	474	S	6199242.08	456545.27
359	NK	6199340.98	456234.80	394	S	6200728.77	454905.24	429	S	6200352.55	455024.70	475	S	6199234.92	456566.72
Žemės sklypo centro koordinatės				Darbo LitPOS laikas				430	S	6200333.80	455030.81	476	S	6199227.23	456588.90
Koordinacijų sistema		Koordinatės X/Y		Data	2022-03-01		431	S	6200315.70	455036.74	477	S	6199214.05	456618.20	
Valstybinė LKS-1994		X=6199184.47 Y=456762.66		Prisijungta	10:00		432	S	6200283.55	455047.81	478	S	6199205.50	456635.76	
				Atsijungta	10:35		433	S	6200262.83	455054.10	479	S	6199192.95	456658.81	
Žiniaraštį sudarė:				2M-M-2196		2022-03-25		434	S	6200246.44	455059.62	480	S	6199174.45	456694.58
v. pavardė				kval. paž. nr.		parašas		435	S	6200228.39	455065.75	481	S	6199229.06	456687.37
						data		436	S	6200209.49	455071.25	482	S	6199237.52	456667.21
								437	S	6200192.81	455076.07	483	S	6199243.78	456650.38
								438	S	6200174.61	455081.85	484	S	6199248.72	456634.94
								439	S	6200157.03	455087.76	485	S	6199249.67	456635.27
								440	S	6200138.45	455094.55	486	S	6199097.09	456996.90

Ištrauka iš Lietuvos Respublikos administracinių nusizengimų kodekso:
112 straipsnis. Nuolatinių žemėnaudos riboženklų sunaikinimas arba sugadinimas
užtraukia baudą nuo septyniadesimt iki vieno šimto keturiasdešimt eurų.



* 2 1 7 6 9 4 2 8 4 3 *

ŽEMĖS SKLYPO PLANAS M 1:1000

Žemės sklypo plotas 320181 m²

Žemės sklypo kadastro numeris:	kodas		blokas		sklypas						
	2	9	0	1	8	0	0	1	0	0	1

KOORDINAČIŲ ŽINIARAŠTIS

Koordinatinių sistema: LKS-94							
Taško Nr.	Kodas	X	Y	Taško Nr.	Kodas	X	Y
487	S	6199093.11	456994.81	522	S	6198911.91	457291.86
488	S	6199094.27	456962.93	523	S	6198868.31	457358.69
489	S	6199247.51	456695.73	524	S	6198867.44	457358.20
490	S	6199101.41	456962.38	525	S	6198871.90	457350.78
491	S	6199100.72	456967.85	526	S	6198877.24	457353.83
492	S	6199121.05	456978.60	527	S	6198876.05	457355.88
493	S	6199119.75	456979.07	528	S	6198550.32	457915.89
494	S	6199122.49	456973.31	529	S	6198549.39	457915.40
495	S	6199124.05	456973.18	530	S	6198557.04	457901.31
496	S	6199169.71	456888.40	531	S	6198557.98	457901.79
497	S	6199056.03	457032.53	532	S	6198541.09	457933.38
498	S	6199055.16	457032.02	533	S	6198523.68	457954.78
499	S	6199057.66	457027.76	534	S	6198522.74	457955.22
500	S	6199058.49	457028.21	535	S	6198517.89	457952.92
501	S	6198978.98	456999.68	536	S	6198505.40	457946.62
502	S	6198979.83	457000.21	537	S	6198499.20	457943.50
503	S	6198977.42	457003.81	538	S	6198495.62	457941.76
504	S	6198970.70	457013.77	539	S	6198496.58	457939.66
505	S	6198969.86	457013.21	540	S	6198500.17	457941.53
506	S	6198864.71	457177.97	541	S	6198506.37	457944.65
507	S	6198865.49	457178.40	542	S	6198518.93	457951.00
508	S	6198858.92	457190.30	543	S	6198522.22	457952.51
509	S	6198858.14	457189.86	544	S	6198522.83	457952.18
510	S	6198850.99	457202.51	545	S	6198531.56	457941.44
511	S	6198851.68	457202.91	546	S	6198544.23	457925.82
512	S	6198846.13	457212.25	547	S	6198545.12	457925.34
513	S	6198845.42	457211.79	548	S	6198545.38	457925.36
514	S	6198832.14	457230.89	549	S	6198953.03	457180.80
515	S	6198832.92	457231.50	550	S	6198951.70	457180.08
516	S	6198826.03	457240.29	551	S	6198957.09	457170.03
517	S	6198822.38	457246.30	552	S	6198958.24	457170.67
518	S	6198821.52	457245.78				
519	S	6198888.17	457330.99				
520	S	6198887.38	457330.55				
521	S	6198911.02	457291.30				
Žemės sklypo centro koordinatės				Darbo LitPOS laikas			
Koordinatinių sistema		Koordinatės X/Y		Data	2022-03-01		
Valstybinė LKS-1994		X=6199184.47 Y=456762.66		Prisijungta	10:00		
				Atsijungta	10:35		
Žiniaraštį sudarė:				2M-M-2196		2022-03-25	
v. pavardė				kval. paž. nr.	parašas	data	

Ištrauka iš Lietuvos Respublikos administracinių nusizengimų kodekso: 112 straipsnis. Nuolatinių žemėnaudos riboženklų sunaikinimas arba sugadinimas užtraukia baudą nuo septyniadesimt iki vieno šimto keturiasdešimt eurų.



Duomenys apie teritorijas, kuriose taikomos specialiosios žemės naudojimo sąlygos

Eilės Nr.	Teritorijos, kurioje taikomos specialiosios žemės naudojimo sąlygos, kodas	Teritorijos, kurioje taikomos specialiosios žemės naudojimo sąlygos, pavadinimas	Teritorijos, kurioje taikomos specialiosios žemės naudojimo sąlygos, plotas, m ²
1	101	Elektroninių ryšių tinklų elektroninių ryšių infrastruktūros apsaugos zonos (III skyrius, vienuoliktasis skirsnis)	112510
2	103	Geležinkelio kelių ir jų įrenginių, geležinkelio želdinių apsaugos zonos (III skyrius, trečiasis skirsnis)	280562
3	106	Elektros tinklų apsaugos zonos (III skyrius, ketvirtasis skirsnis)	28458
4	109	Skirstomųjų dujotiekių apsaugos zonos (III skyrius, šeštasis skirsnis)	4466
5	119	Kultūros paveldo objektų ir vietovių teritorijos, jų apsaugos zonos (V skyrius, pirmasis skirsnis)	1733
6	120	Požeminio vandens vandenviečių apsaugos zonos (VI skyrius, vienuoliktasis skirsnis)	320181
7	121	Melioruotos žemės ir melioracijos statinių apsaugos zonos (VI skyrius, antrasis skirsnis)	2943
8	148	Šilumos perdavimo tinklų apsaugos zonos (III skyrius, dvyliktasis skirsnis)	5739
9	149	Vandens tiekimo ir nuotekų, paviršinių nuotekų tvarkymo infrastruktūros apsaugos zonos (III skyrius, dešimtas skirsnis)	56616
10	165	Aerodromo apsaugos zonos (III skyrius, pirmasis skirsnis)	320181

Duomenys apie žemės sklypo servitutus

Eilės Nr.	Servituto kodas	Nekilnojamojo turto registre įrašyto ar teritorijų planavimo dokumente nustatyto servituto pavadinimas ir rūšis	Servituto plotas, m ²
1	212	Servitutas - teisė ribotai naudotis sklypo dalimi kitais tikslais (visuomenės poreikiams, tarnaujantis) Plane pažymėta S2	1346
2	92	Kiti servitutai (tarnaujantis) Teisė kitiems asmenims eiti per žemės sklypo dalį prie nuosavybės teise priklausančių ar naudojamų pastatų ir įrenginių, taip pat naudotis žemės sklypo dalimi aptarnaujant bei remontuojant šiuos pastatus ir įrenginius (plane pažymėta S18)	18
3	92	Kiti servitutai (tarnaujantis) Teisė kitiems asmenims eiti per žemės sklypo dalį prie nuosavybės teise priklausančių ar naudojamų pastatų ir įrenginių, taip pat naudotis žemės sklypo dalimi aptarnaujant bei remontuojant šiuos pastatus ir įrenginius (plane pažymėta S9)	53
4	92	Kiti servitutai (tarnaujantis) Teisė kitiems asmenims eiti per žemės sklypo dalį prie nuosavybės teise priklausančių ar naudojamų pastatų ir įrenginių, taip pat naudotis žemės sklypo dalimi aptarnaujant bei remontuojant šiuos pastatus ir įrenginius (plane pažymėta S15)	15
5	92	Kiti servitutai (tarnaujantis) Teisė kitiems asmenims eiti per žemės sklypo dalį prie nuosavybės teise priklausančių ar naudojamų pastatų ir įrenginių, taip pat naudotis žemės sklypo dalimi aptarnaujant bei remontuojant šiuos pastatus ir įrenginius (plane pažymėta S19)	8
6	92	Kiti servitutai (tarnaujantis) Teisė kitiems asmenims eiti per žemės sklypo dalį prie nuosavybės teise priklausančių ar naudojamų pastatų ir įrenginių, taip pat naudotis žemės sklypo dalimi aptarnaujant bei remontuojant šiuos pastatus ir įrenginius (plane pažymėta S13)	12
7	92	Kiti servitutai (tarnaujantis) Teisė kitiems asmenims eiti per žemės sklypo dalį prie nuosavybės teise priklausančių ar naudojamų pastatų ir įrenginių, taip pat naudotis žemės sklypo dalimi aptarnaujant bei remontuojant šiuos pastatus ir įrenginius (plane pažymėta S22)	31
8	212	Servitutas - teisė ribotai naudotis sklypo dalimi kitais tikslais (visuomenės poreikiams, tarnaujantis) Plane pažymėta S1	222
9	92	Kiti servitutai (tarnaujantis) Teisė kitiems asmenims eiti per žemės sklypo dalį prie nuosavybės teise priklausančių ar naudojamų pastatų ir įrenginių, taip pat naudotis žemės sklypo dalimi aptarnaujant bei remontuojant šiuos pastatus ir įrenginius (plane pažymėta S20)	12

ELEKTRONINIO DOKUMENTO METADUOMENYS	
Dokumento pavadinimas (antraštė)	Žemės sklypo planas
Dokumento sudarytojas (-ai)	, Vadovas, UAB "Trimatis"
Dokumento registracijos data ir numeris	2022-03-25
Dokumento lapų skaičius	20
Parašo paskirtis	Pasirašymas
Parašą sukūrusio asmens vardas, pavardė ir pareigos	, Vadovas
Sertifikatas išduotas	, LT
Parašo sukūrimo data ir laikas	2022.06.27 15:53:35 (GMT+03:00)
Parašo formatas	PADES
Laiko žymoje nurodytas laikas	2022.06.27 15:53:35 (GMT+03:00)
Informacija apie sertifikavimo paslaugų teikėją	EID-SK 2016, AS Sertifitseerimiskeskus, EE
Sertifikato galiojimo laikas	Nuo 2020.07.08 13:35:24 iki 2025.07.07 23:59:59
Parašo paskirtis	Byla patikrinta
Parašą sukūrusio asmens vardas, pavardė ir pareigos	, Vyriausiasis specialistas
Sertifikatas išduotas	, Nacionalinė žemės tarnyba prie Žemės ūkio ministerijos, LT
Parašo sukūrimo data ir laikas	2022.07.07 09:26:37 (GMT+03:00)
Parašo formatas	PADES
Laiko žymoje nurodytas laikas	2022.07.07 09:26:37 (GMT+03:00)
Informacija apie sertifikavimo paslaugų teikėją	ADIC CA-B, Asmens dokumentu israsymo centras prie LR VRM, LT
Sertifikato galiojimo laikas	Nuo 2020.07.22 11:21:15 iki 2023.07.22 11:21:15
Parašo paskirtis	Byla suderinta
Parašą sukūrusio asmens vardas, pavardė ir pareigos	; , skyriaus vedėjas
Sertifikatas išduotas	LT
Parašo sukūrimo data ir laikas	2022.07.07 17:35:15 (GMT+03:00)
Parašo formatas	PADES
Laiko žymoje nurodytas laikas	2022.07.07 17:35:15 (GMT+03:00)
Informacija apie sertifikavimo paslaugų teikėją	ADIC CA-B, Asmens dokumentu israsymo centras prie LR VRM, LT
Sertifikato galiojimo laikas	Nuo 2021.08.27 12:33:44 iki 2024.08.26 12:33:44
Pagrindinio dokumento priedų skaičius	-
Pagrindinio dokumento priedai	-
Pagrindinio dokumento priedamų dokumentų skaičius	-
Priedami dokumentai	-
Programinės įrangos, kuria naudojantis sudarytas elektroninis dokumentas, pavadinimas	GeoMatininkas, versija 3.29
Informacija apie elektroninio (-ių) parašo (-ų) tikrinimą (tikrinimo data)	Atitinka specifikacijos keliamus reikalavimus. Visi dokumente esantys elektroniniai parašai galioja (2022.07.20 11:32:42)
Papildomi metaduomenys	Nuorašą suformavo 2022.07.20 11:32:42



* 2 1 8 1 3 4 1 5 2 0 *

UAB "Trimatis"

(įmonės pavadinimas)

Molėtų pl. 47F, LT-08409 Vilnius

(matininko, atliekančio žemės sklypo kadastrinius matavimus, vardas ir pavardė, kvalifikacijos pažymėjimo Nr., individualios veiklos pažymos ar verslo liudijimo Nr., adresas, el. paštas, telefono Nr.)

ŽEMĖS SKLYPO KADASTRO DUOMENYS

2022-03-25

Nr.

1

(data)

Vilnius

(sudarymo vieta)

Kadastro:	vietovė	Šiaulių m.				blokas				sklypas			
Žemės sklypo kadastro Nr.		2	9	0	1	8	0	0	1	0	0	1	2

Savivaldybė	Šiaulių m.
Seniūnija	
Gyvenamoji vietovė	Šiaulių m.
Gatvė, namo Nr.	Dubijos g. 26B

Pagrindinė žemės naudojimo paskirtis	Kita (žemės)
Žemės sklypo naudojimo būdas	Susisiekimo ir inžinerinių tinklų koridorių teritorijos (320181 m ²)

Duomenys apie žemės naudmenų plotus ir žemės sklypo kokybę

Žemės sklypo plotas, apskaičiuotas atlikus kadastrinius matavimus, (ha)													32.0181
Žemės naudmenų eksplikacija (ha)													
Žemės ūkio naudmenos				miškas	keliai	užstatyta teritorija	vandenys	Kita žemė				Nusausinta žemė (ha)	
iš viso	ariama	sodai	pievos					želdiniai	pelkės	pažeista	nenaudojama		
0.4447	0.4447	-	-	-	0.2306	31.0724	-	-	-	-	0.2704	0.2943	
Žemės ūkio naudmenų našumo balas											40		

Duomenys apie žemės sklypui nustatytas teritorijas, kuriose taikomos specialiosios žemės naudojimo sąlygos

Eilės Nr.	Teritorijos, kurioje taikomos specialiosios žemės naudojimo sąlygos, kodas	Teritorijos, kurioje taikomos specialiosios žemės naudojimo sąlygos, pavadinimas	Teritorijos, kurioje taikomos specialiosios žemės naudojimo sąlygos, plotas, m ²
1	2	3	4
1	101	Elektroninių ryšių tinklų elektroninių ryšių infrastruktūros apsaugos zonos (III skyrius, vienuoliktasis skirsnis)	112510
2	103	Geležinkelio kelių ir jų įrenginių, geležinkelio želdinių apsaugos zonos (III skyrius, trečiasis skirsnis)	280562
3	106	Elektros tinklų apsaugos zonos (III skyrius, ketvirtasis skirsnis)	28458
4	109	Skirstomųjų dujotiekių apsaugos zonos (III skyrius, šeštasis skirsnis)	4466
5	119	Kultūros paveldo objektų ir vietovių teritorijos, jų apsaugos zonos (V skyrius, pirmasis skirsnis)	1733



1	2	3	4
6	120	Požeminio vandens vandenviečių apsaugos zonos (VI skyrius, vienuoliktasis skirsnis)	320181
7	121	Melioruotos žemės ir melioracijos statinių apsaugos zonos (VI skyrius, antrasis skirsnis)	2943
8	148	Šilumos perdavimo tinklų apsaugos zonos (III skyrius, dvyliktasis skirsnis)	5739
9	149	Vandens tiekimo ir nuotekų, paviršinių nuotekų tvarkymo infrastruktūros apsaugos zonos (III skyrius, dešimtas skirsnis)	56616
10	165	Aerodromo apsaugos zonos (III skyrius, pirmasis skirsnis)	320181

Duomenys apie Nekilnojamojo turto registre įregistruotus žemės sklypo savininkui priklausančius statinius

Eil. Nr.	Statinio pavadinimas	Statinio unikalus Nr.	Statinio pažymėjimas žemės sklypo plane
1	2	3	4
1	Šiaulių gel.st. krovimo kelias Nr.14	4400-1023-6692	-
2	Šiaulių gel.st. apsauginis aklakelis Nr.30	4400-1023-6756	-
3	Šiaulių gel. st. krovimo kelias Nr.120	4400-1023-6794	-
4	Šiaulių gel.st. krovimo kelias Nr.125	4400-1023-6867	-
5	Šiaulių gel.st. skirstymo kelias Nr.126	4400-1023-6896	-
6	Šiaulių gel.st. krovimo kelias Nr.129	4400-1023-6901	-
7	Privažiuojamasis geležinkelio kelias Nr. 144	4400-0617-4558	-
8	Privažiuojamasis geležinkelio kelias Nr. 148	4400-0617-3939	-
9	Šiaulių gel.st. geležinkelio sąvaža IP28- IP30	4400-1023-6934	-
10	Šiaulių gel. st. geležinkelio sąvaža IP17- IP19	4400-1023-7053	-
11	Šiaulių gel.st. geležinkelio sąvaža IP12- IP10	4400-1023-7142	-
12	Šiaulių gel.st. geležinkelio sąvaža IP8- IP6	4400-1023-7153	-
13	Šiaulių gel.st. geležinkelio sąvaža IP22- IP24	4400-1023-6998	-
14	Privažiuojamasis geležinkelio kelias Nr. 132	4400-0617-4103	-
15	Šiaulių gel.st. kaupiamasis- išvykimo kelias Nr.9	4400-1023-6567	-
16	Šiaulių gel.st. vagonų postovio kelias Nr.13	4400-1023-6656	-
17	Pravažiuojamasis geležinkelio kelias Nr. 145	4400-0617-4569	-
18	GSM-R ryšio bokštas geležinkelio ruože	4400-2082-9772	-
19	Šiaulių gel.stoties atvykimo-išvykimo kelias Nr.6	4400-1023-6434	-
20	Šiaulių gel. st. kaupiamasis- išvykimo kelias Nr.12	4400-1023-6612	-
21	Šiaulių gel.st geležinkelio sąvaža IP5- IP7	4400-1023-6923	-
22	Šiaulių gel. st. geležinkelio sąvaža IP9- IP11	4400-1023-7075	-
23	Privažiuojamasis - jungiamasis geležinkelio kelias Nr.136-1	4400-1144-7480	-
24	Privažiuojamasis geležinkelio kelias Nr. 138	4400-0617-4236	-
25	Privažiuojamasis - jungiamasis geležinkelio kelias Nr. 142	4400-0617-4490	-
26	Lokomotyvų kelias Nr. 143	4400-1023-7853	-
27	Šiaulių gel.st. sąvaža IP18- IP20	4400-1023-6978	-
28	Šiaulių gel.st. geležinkelio sąvaža IP31-IP33	4400-1023-7014	-



1	2	3	4
29	Šiaulių gel.st. geležinkelio sąvaža IP15- IP13	4400-1023-7086	-
30	Šiaulių gel.st. geležinkelio sąvaža IP44- IP42	4400-1023-7120	-
31	Šiaulių gel.st. geležinkelio sąvaža IP4- IP2	4400-1023-7186	-
32	Šiaulių gel.st. geležinkelio sąvaža IP25- IP29	4400-1023-7031	-
33	Šiaulių gel. atvykimo-išvykimo kelias Nr. 4	4400-1023-6345	-
34	Šiaulių gel. st. atvykimo- išvykimo kelias Nr.5	4400-1023-6367	-
35	Šiaulių gel.st. atvykimo-išvykimo kelias Nr.7	4400-1023-6467	-
36	Šiaulių gel.st. kaupiamasis- išvykimo kelias Nr.8	4400-1023-6512	-
37	Šiaulių gel.st. kaupiamasis- išvykimo kelias Nr.10	4400-1023-6578	-
38	Šiaulių gel.st. kaupiamasis- išvykimo kelias Nr.11	4400-1023-6601	-
39	Šiaulių gel.st. krovimo kelias Nr.121	4400-1023-6823	-
40	Šiaulių gel. st. krovimo kelias Nr.123	4400-1023-6834	-
41	Privažiuojamasis geležinkelio kelias Nr. 139	4400-0617-4378	-
42	Privažiuojamasis geležinkelio kelias Nr.133	4400-0824-2437	-
43	Privažiuojamasis geležinkelio kelias Nr. 140	4400-0617-4414	-
44	Privažiuojamasis geležinkelio kelias Nr. 141	4400-0617-4447	-
45	Šiaulių gel.st. geležinkelio sąvaža IP32- IP34	4400-1023-6745	-
46	Privažiuojamasis geležinkelio kelias Nr. 137	4400-0617-4276	-
47	Pagrindinis geležinkelio kelias Šiauliai-Joniškis-Valstybės siena	4400-1026-7231	-
48	Šiaulių gel. stoties atvykimo-išvykimo kelias Nr. 3	4400-1023-6323	-
49	Administracinis pastatas	2994-0001-0010	1B1p
50	Administracinis pastatas	2995-9023-6011	1B2p
51	Administracinis - buitinis pastatas	2994-7016-6014	1B2p
52	Sandėlis	2996-7004-9014	1F1p
53	Sandėlis su pagalbinėmis patalpomis	2994-6012-5016	1F1p
54	Bėginio transporto garažas	4400-0962-3318	1G1g
55	Gamybinis pastatas	2994-3000-9014	1P1p
56	Kelio mašinų parkavimo ir remonto pastatas	2996-0003-1019	1P2/p
57	Geležinkelio stotis	2987-1000-1013	1T2p
58	Postas EC	2996-7005-3016	1T3p
59	Tvora	4400-5542-8458	1t
60	Buitinės patalpos	2994-3000-9025	2B1/p
61	Administracinis pastatas	2993-0001-6023	2B2p
62	Kiemo rūšys	2994-0001-0021	2I1b
63	Administracinis pastatas	2994-3000-9036	3B1p
64	Sandėlis su archyvo patalpomis	2995-9023-6055	5F2p
65	Stoginė	2994-3000-9058	5I1g
66	Krovinių aikštelė	4400-5556-5136	A1
67	Aikštelė	4400-2104-2639	A1
68	Drenažo tinklai	4400-5837-3830	D1



1	2	3	4
69	Drenažo tinklai	4400-5837-3841	D2
70	Geležinkelis	4400-5743-7279	G
71	Pėsčiųjų viadukas	4400-5743-7394	G
72	Vilnius - Klaipėda, IX - B geležinkelio transporto koridorius. Pagrindinis kelias Nr. II	4400-1023-8272	II
73	Buitinių nuotekų šalinimo tinklai	4400-0437-4538	KF
74	Buitinių nuotekų šalinimo tinklai	4400-3958-8344	KF2
75	Buitinių nuotekų šalinimo tinklai	4400-3958-8377	KF4
76	Buitinių nuotekų šalinimo tinklai	4400-3958-8388	KF5
77	Buitinių nuotekų šalinimo tinklai	4400-3958-8399	KF6
78	Vandentiekio trasa	4400-0883-6624	V
79	Vandentiekio trasa	4400-3958-8466	V2
80	Aikštelė	4400-0840-4159	b
81	Aikštelė	4400-0963-4466	b
82	Aikštelė	4400-5542-7406	b1
83	Sandėliavimo aikštelė	4400-2075-8174	b3
84	Kiemo aikštelė	4400-2875-9077	b7
85	Pavėsinė	4400-5726-8796	i1
86	Tvora	4400-3972-4379	t1
87	Tvora	4400-5506-6990	t1
88	Tvora	4400-5556-5114	t1
89	Tvora	4400-5542-7417	t1
90	Tvora	4400-5506-7002	t2-1
91	Vagonų apžiūros kanalas	4400-5542-8478	š
92	Pokraninis kelias	4400-0837-5779	-
93	Triukšmo slopinimo sienelė	4400-5515-9988	-

Duomenys apie Nekilnojamojo turto registre įregistruotų statinių savininkus, jei jie nesutampa su žemės sklypo savininku

Eil. Nr.	Statinio pavadinimas, savininko vardas ir pavardė	Statinio unikalus Nr.	Statinio pažymėjimas žemės sklypo plane
1	2	3	4
1	Sandėlis, Akcinė bendrovė "Lietuvos geležinkeliai"	2993-0001-6012	1F1p
2	Sandėlis, Akcinė bendrovė "Lietuvos geležinkeliai"	2993-0001-6034	3F1m(p)
3	Sandėlis, Akcinė bendrovė "Lietuvos geležinkeliai"	2993-0001-6096	4F1p
4	Sandėlis, Akcinė bendrovė "Lietuvos geležinkeliai"	2993-0001-6045	5F1p
5	Kiemo aikštelė, Akcinė bendrovė "Lietuvos geležinkeliai"	4400-3972-4357	b1



Matininkas, nustatęs
kadastro duomenis

(parašas)

(vardas, pavardė)

ELEKTRONINIO DOKUMENTO METADUOMENYS	
Dokumento pavadinimas (antraštė)	Žemės sklypo kadastro duomenys
Dokumento sudarytojas (-ai)	, Vadovas, UAB "Trimatis"
Dokumento registracijos data ir numeris	2022-03-25 Nr. 1
Dokumento lapų skaičius	5
Parašo paskirtis	Pasirašymas
Parašą sukūrusio asmens vardas, pavardė ir pareigos	, Vadovas
Sertifikatas išduotas	, LT
Parašo sukūrimo data ir laikas	2022.06.27 15:54:32 (GMT+03:00)
Parašo formatas	PADES
Laiko žymoje nurodytas laikas	2022.06.27 15:54:32 (GMT+03:00)
Informacija apie sertifikavimo paslaugų teikėją	EID-SK 2016, AS Sertifitseerimiskeskus, EE
Sertifikato galiojimo laikas	Nuo 2020.07.08 13:35:24 iki 2025.07.07 23:59:59
Parašo paskirtis	Pasirašymas
Parašą sukūrusio asmens vardas, pavardė ir pareigos	, Vyriausiasis specialistas
Sertifikatas išduotas	, Nacionalinė žemės tarnyba prie Žemės ūkio ministerijos, LT
Parašo sukūrimo data ir laikas	2022.07.07 09:25:56 (GMT+03:00)
Parašo formatas	PADES
Laiko žymoje nurodytas laikas	2022.07.07 09:25:56 (GMT+03:00)
Informacija apie sertifikavimo paslaugų teikėją	ADIC CA-B, Asmens dokumentu israsymo centras prie LR VRM, LT
Sertifikato galiojimo laikas	Nuo 2020.07.22 11:21:15 iki 2023.07.22 11:21:15
Pagrindinio dokumento priedų skaičius	-
Pagrindinio dokumento priedai	-
Pagrindinio dokumento pridedamų dokumentų skaičius	-
Pridedami dokumentai	-
Programinės įrangos, kuria naudojantis sudarytas elektroninis dokumentas, pavadinimas	GeoMatininkas, versija 3.29
Informacija apie elektroninio (-ių) parašo (-ų) tikrinimą (tikrinimo data)	Atitinka specifikacijos keliamus reikalavimus. Visi dokumente esantys elektroniniai parašai galioja (2022.07.20 11:32:42)
Papildomi metaduomenys	Nuorašą suformavo 2022.07.20 11:32:42



* 2 1 8 1 3 4 1 6 2 3 *

NACIONALINĖS ŽEMĖS TARNYBOS PRIE ŽEMĖS ŪKIO MINISTERIJOS ŠIAULIŲ SKYRIUS

ŽEMĖS SKLYPO KADASTRO DUOMENŲ BYLOS TIKRINIMO AKTAS

2022-07-07 Nr. KAM-62642-(10.9 E.)

(data)

Šiauliai

(sudarymo vieta)

1. Žemės sklypo kadastro Nr., (ar projektinis Nr.) adresas ir plotas: **Nr. 2901/8001:0012, Šiaulių m. sav., Šiaulių m., Dubijos g. 26B sklypo plotas: 320181 kv. m., bylos Nr. 2264943**
2. Žemės sklypo kadastro duomenis nustatė: **UAB "Trimatis"; 304411105, matininkas: _____, kvalifikacijos pažymėjimo Nr.: 2M-M-2196**
3. Patikrinus žemės sklypo kadastro duomenų bylą, nustatyta, kad:

	Teisingai	Neteisingai	Pažeista teisės akto nuostata	Pažeidimo aprašymas
1	2	3	4	5
3.1.	Žemės sklypo ribų atitiktis teritorijų planavimo dokumentams ar žemės valdos projektams nustatyta			
	+			
3.2.	Žemės sklypo plotas nustatytas			
	+			
3.3.	Žemės sklypo planas sudarytas			
	+			
3.4.	Žemės sklypo ribų paženklinimo – parodymo aktas užpildytas			
	+			
3.5.	Žemės sklypo kadastro duomenų forma užpildyta			
	+			
3.6.	Žemės sklypo vertės apskaičiuotos			
	+			
3.7.	Žemės sklypo kadastro duomenų byla parengta, sukomplektuota			
	+			

KITOS PASTABOS:

4. Žemės sklypo kadastriniai matavimai ir žemės sklypo ribų ženklavimas vietovėje:

tikrinamas;

netikrinamas.

5. Žemės sklypo savininko (naudotojo) prašymas patvirtinti nustatytus žemės sklypo kadastro duomenis (suformuoti žemės sklypą), pakeisti nustatytus žemės sklypo kadastro duomenis arba pertvarkyti žemės sklypą (-us) ir patvirtinti pertvarkyto (-ų) žemės sklypo (-ų) kadastro duomenis teritoriniam padaliniiui:

pateiktas;

nepateiktas.

Žemės sklypo kadastro duomenų bylą patikrino

_____ vyriausioji specialistė

Šis Žemės sklypo kadastro duomenų bylos tikrinimo aktas, taip pat žemės sklypo kadastro duomenų bylą tikrinusio asmens atlikti kiti veiksmai (neveikimas) gali būti skundžiami teritorinio padalinio vadovui Lietuvos Respublikos viešojo administravimo įstatymo nustatyta tvarka.

ELEKTRONINIO DOKUMENTO METADUOMENYS	
Dokumento pavadinimas (antraštė)	Nacionalinės žemės tarnybos prie ŽŪM teritorinio skyriaus žemės sklypo kadastro duomenų bylos tikrinimo aktas
Dokumento sudarytojas (-ai)	, Vyriausiasis specialistas, Nacionalinė žemės tarnyba prie Žemės ūkio ministerijos
Dokumento registracijos data ir numeris	2022-07-07 Nr. KAM-62642-(10.9 E.)
Dokumento lapų skaičius	1
Parašo paskirtis	Pasirašymas
Parašą sukūrusio asmens vardas, pavardė ir pareigos	, Vyriausiasis specialistas
Sertifikatas išduotas	, Nacionalinė žemės tarnyba prie Žemės ūkio ministerijos, LT
Parašo sukūrimo data ir laikas	2022.07.07 09:27:02 (GMT+03:00)
Parašo formatas	PAdES
Laiko žymoje nurodytas laikas	2022.07.07 09:27:02 (GMT+03:00)
Informacija apie sertifikavimo paslaugų teikėją	ADIC CA-B, Asmens dokumentu israsymo centras prie LR VRM, LT
Sertifikato galiojimo laikas	Nuo 2020.07.22 11:21:15 iki 2023.07.22 11:21:15
Pagrindinio dokumento priedų skaičius	-
Pagrindinio dokumento priedai	-
Pagrindinio dokumento pridedamų dokumentų skaičius	-
Pridedami dokumentai	-
Programinės įrangos, kuria naudojantis sudarytas elektroninis dokumentas, pavadinimas	GeoMatininkas, versija 3.29
Informacija apie elektroninio (-ių) parašo (-ų) tikrinimą (tikrinimo data)	Atitinka specifikacijos keliamus reikalavimus. Visi dokumente esantys elektroniniai parašai galioja (2022.07.20 11:32:54)
Papildomi metaduomenys	Nuorašą suformavo 2022.07.20 11:32:54



**NACIONALINĖS ŽEMĖS TARNYBOS
PRIE ŽEMĖS ŪKIO MINISTERIJOS
ŠIAULIŲ SKYRIAUS
VEDĖJAS**

SPRENDIMAS

DĖL ŽEMĖS SKLYPO (KADASTRO NR. 2901/8001:12 IR UNIKALUS NR. 4400-5331-8766), ESANČIO DUBIJOS G. 26B, ŠIAULIŲ MIESTE, NUSTATYTŲ KADASTRO DUOMENŲ PAKEITIMO

2022 m. liepos ____ d. Nr. 31SK- _____ -(14.31.110 E.)
Šiauliai

Vadovaudamasis Lietuvos Respublikos žemės įstatymo 32 straipsnio 3 dalies 12 punktu, Lietuvos Respublikos nekilnojamojo turto kadastro įstatymo 12 straipsnio 1 dalies 1 punktu, Lietuvos Respublikos nekilnojamojo turto kadastro nuostatų, patvirtintų Lietuvos Respublikos Vyriausybės 2002 m. balandžio 15 d. nutarimu Nr. 534 „Dėl Lietuvos Respublikos nekilnojamojo turto kadastro nuostatų patvirtinimo“, 84¹.1.1.2.5 papunkčiu ir atsižvelgdamas formavimo ir pertvarkymo projektą, patvirtintą Šiaulių miesto savivaldybės administracijos direktoriaus 2019 m. lapkričio 29 d. įsakymu Nr. A-1707 „Dėl žemės sklypų Dubijos g. 20B, Dubijos g. 26 ir Dubijos g. 26B Šiauliuose, formavimo ir pertvarkymo projekto patvirtinimo“, akcinės bendrovės „LTG Infra“ 2022 m. birželio 9 d. prašymą Nr. SD(INFRA)2235/2022, veikdamas pagal Nacionalinės žemės tarnybos prie Žemės ūkio ministerijos direktoriaus 2021 m. balandžio 2 d. įgaliojimą Nr. 1Į-289-(1.9 E.) „Dėl teritorijų planavimo dokumentų ir žemės valdos projektų rengimo ir tvirtinimo ir kitų funkcijų atlikimo“,

t v i r t i n u žemės sklypo kadastro duomenis, nustatytus pagal uždarosios akcinės bendrovės „Trimatis“ matininko _____ parengtą elektroninę žemės sklypo kadastro duomenų bylą Nr. 2264943, kuri saugoma Nekilnojamojo turto registro posistemės „GeoMatininkas“ elektroniniame archyve ir yra neatskiriami šio sprendimo dalis.

Šis sprendimas gali būti skundžiamas Nekilnojamojo daikto kadastro duomenų bylos tikrinimo taisyklių, patvirtintų Nacionalinės žemės tarnybos prie Žemės ūkio ministerijos generalinio direktoriaus 2009 m. rugsėjo 3 d. įsakymu Nr. 1P-98 „Dėl Nekilnojamojo daikto kadastro duomenų bylos tikrinimo taisyklių patvirtinimo“, 34 punkte nustatyta tvarka.

Vedėjas

DETALŪS METADUOMENYS

Dokumento sudarytojas (-ai)	Nacionalinė žemės tarnyba 188704927, Gedimino pr. 19, LT-01103 Vilnius
Dokumento pavadinimas (antraštė)	DĖL ŽEMĖS SKLYPO (KADASTRO NR. 2901/8001:12 IR UNIKALUS NR. 4400-5331-8766), ESANČIO DUBIJOS G. 26B, ŠIAULIŲ MIESTE, NUSTATYTŲ KADASTRO DUOMENŲ PAKEITIMO
Dokumento registracijos data ir numeris	2022-07-08 Nr. 31SK-1251-(14.31.110 E.)
Dokumento gavimo data ir dokumento gavimo registracijos numeris	–
Dokumento specifikacijos identifikavimo žymuo	ADOC-V1.0
Parašo paskirtis	Pasirašymas
Parašą sukūrusio asmens vardas, pavardė ir pareigos	, Šiaulių skyriaus vedėjas, Šiaulių skyrius
Sertifikatas išduotas	LT
Parašo sukūrimo data ir laikas	2022-07-08 10:53:27 (GMT+03:00)
Parašo formatas	XAdES-T
Laiko žymoje nurodytas laikas	2022-07-08 10:53:28 (GMT+03:00)
Informacija apie sertifikavimo paslaugų teikėją	ADIC CA-B, Asmens dokumentu israsymo centras prie LR VRM LT
Sertifikato galiojimo laikas	2021-08-27 12:33:44 – 2024-08-26 12:33:44
Informacija apie būdus, naudotus metaduomenų vientisumui užtikrinti	"Registravimas" paskirties metaduomenų vientisumas užtikrintas naudojant "RCSC IssuingCA, VI Registru centras - i.k. 124110246 LT" išduotą sertifikatą "Dokumentų valdymo sistema NŽT DVS, Nacionalinė žemės tarnyba prie Žemės ūkio ministerijos, i.k. 188704927 LT", sertifikatas galioja nuo 2021-12-20 09:37:35 iki 2024-12-19 09:37:35
Pagrindinio dokumento priedų skaičius	–
Pagrindinio dokumento pridedamų dokumentų skaičius	–
Priedamo dokumento sudarytojas (-ai)	–
Priedamo dokumento pavadinimas (antraštė)	–
Priedamo dokumento registracijos data ir numeris	–
Programinės įrangos, kuria naudojantis sudarytas elektroninis dokumentas, pavadinimas	Dokumentų valdymo sistema NŽT DVS, versija 3.5.43
Informacija apie elektroninio dokumento ir elektroninio (-ių) parašo (-ų) tikrinimą (tikrinimo data)	Atitinka specifikacijos keliamus reikalavimus. Visi dokumente esantys elektroniniai parašai galioja (2022-07-08 11:00:00)
Paieškos nuoroda	–
Papildomi metaduomenys	Nuorašą suformavo 2022-07-08 11:00:00 Dokumentų valdymo sistema NŽT DVS

ELEKTRONINIO DOKUMENTO METADUOMENYS	
Dokumento pavadinimas (antraštė)	Nacionalinės žemės tarnybos teritorinio skyriaus vedėjo sprendimas
Dokumento sudarytojas (-ai)	, Vyriausiasis specialistas, Nacionalinė žemės tarnyba prie Žemės ūkio ministerijos
Dokumento registracijos data ir numeris	2022-07-08 Nr. 31SK-1251-(14.31.110 E.)
Dokumento lapų skaičius	2
Parašo paskirtis	Pasirašymas
Parašą sukūrusio asmens vardas, pavardė ir pareigos	, Vyriausiasis specialistas
Sertifikatas išduotas	, Nacionalinė žemės tarnyba prie Žemės ūkio ministerijos, LT
Parašo sukūrimo data ir laikas	2022.07.08 14:27:31 (GMT+03:00)
Parašo formatas	PADES
Laiko žymoje nurodytas laikas	2022.07.08 14:27:31 (GMT+03:00)
Informacija apie sertifikavimo paslaugų teikėją	ADIC CA-B, Asmens dokumentu israsymo centras prie LR VRM, LT
Sertifikato galiojimo laikas	Nuo 2020.07.22 11:21:15 iki 2023.07.22 11:21:15
Pagrindinio dokumento priedų skaičius	-
Pagrindinio dokumento priedai	-
Pagrindinio dokumento pridedamų dokumentų skaičius	-
Pridedami dokumentai	-
Programinės įrangos, kuria naudojantis sudarytas elektroninis dokumentas, pavadinimas	GeoMatininkas, versija 3.29
Informacija apie elektroninio (-ių) parašo (-ų) tikrinimą (tikrinimo data)	Atitinka specifikacijos keliamus reikalavimus. Visi dokumente esantys elektroniniai parašai galioja (2022.07.20 11:32:54)
Papildomi metaduomenys	Nuorašą suformavo 2022.07.20 11:32:54