

**Valstybės įmonė Žemės ūkio duomenų centras**

**NEKILNOJAMOJO DAIKTO  
KADASTRINIŲ MATAVIMŲ BYLA**

**Tomas: I**

Nekilnojamojo turto objektas: **Inžinerinis statinys**

Registro Nr.: **44/248424 (Statiniai)**

Adresas: **Visagino sav. Drūkšinių k. Elektrinės g. 4 K48**

Lapų skaičius: **90**

Pastabos: **Apsaugos barjeras**



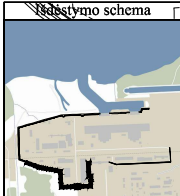
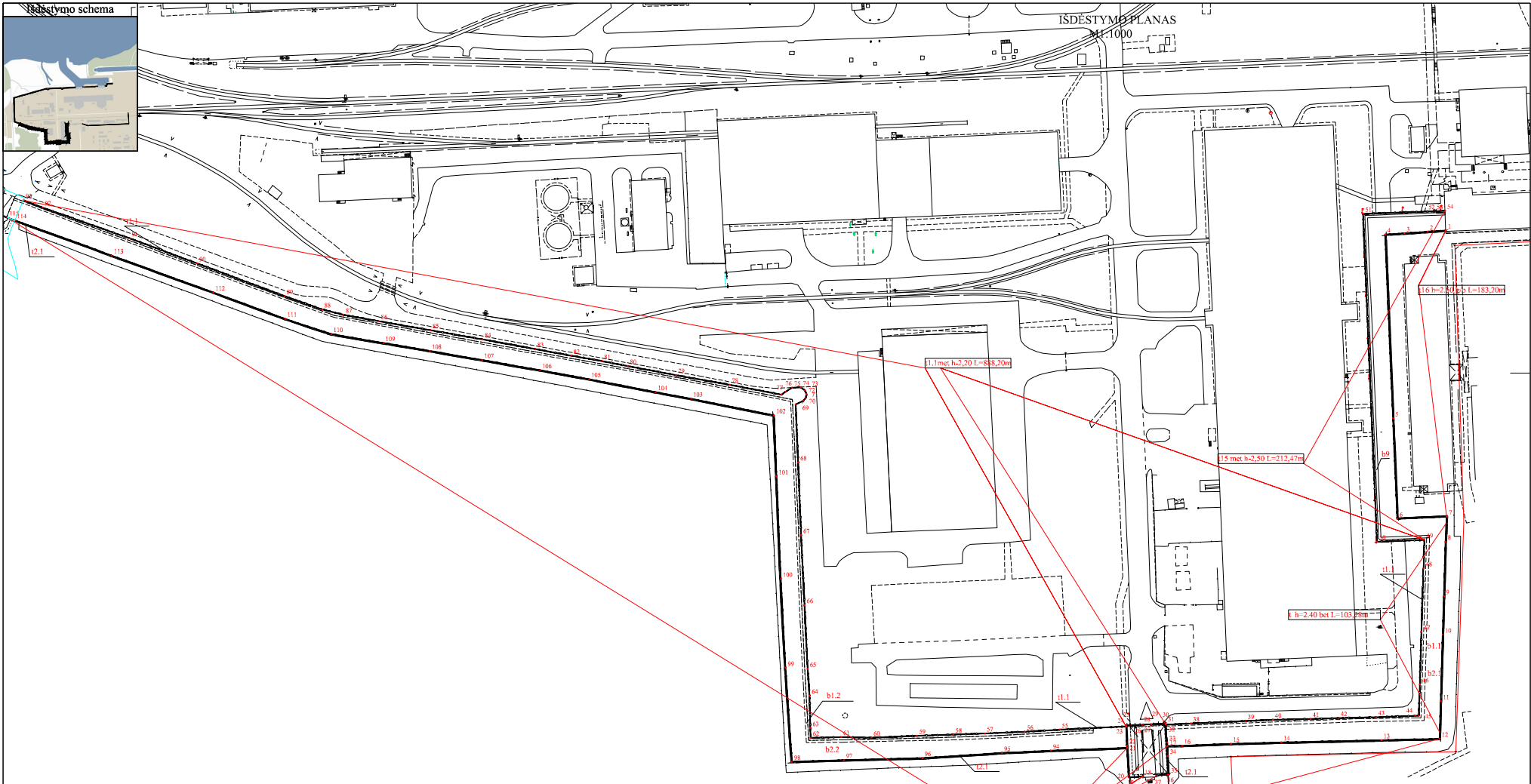
**SUDERINTA**

Valstybės įmonė Registrų centras

*Elektroniniu parašu pasirašė:*

*Pareigos: Vyresnioji kadastro specialistė*

*Laiko žyma: 2023-11-07 14:58:59*



Kadastro duomenimis nustatyti naudojami medžiaga			
Medžiagos pavadinimas	Medžiagos parengimo data		
Kadastriniai matavimai	2023-06-16		
Nekilnojamojo turto kadastrinių matavimų byla	2009-09-03		
Objekto pavadinimas	Tvoros		
Objekto buvimo vieta adresas	Visagino sav. Drąkšinių k. Elektrinės g. 4 K48		
Kadastro duomenų nustatymo data	2023-06-16		
Žemės sklypo kadastro Nr.	4535-0002-35		
Valstybės įmonė Žemės ūkio duomenų centras. kodas: 306205513, adresas: Vilnius, Vinco Kudirkos g. 18-1 el. pašto adresas (-ai)			
Matavimo kvalifikacijos pažymėjimo Nr.	Pareigos	Vardas ir pavardė	Data
	Vyriausioji specialistė		2023-06-16



## KOORDINAČIŲ ŽINIARAŠTIS

**Pavadinimas** Tvoros

**Objekto buvimo vieta** Visagino sav. Drūkšinių k. Elektrinės g. 4 K48

**Unikalus numeris** 4400-6154-6489

**Koordinacių sistema:** LKS-94

Taško Nr.	X	Y	Taško Nr.	X	Y
1	6166012,87	661184,81	39	6165784,95	661091,81
2	6166012,28	661176,38	40	6165785,50	661104,48
3	6166011,55	661165,66	41	6165785,90	661121,97
4	6166011,00	661156,78	42	6165786,32	661135,05
5	6165925,56	661160,40	43	6165786,70	661152,54
6	6165878,92	661162,40	44	6165787,37	661170,53
7	6165879,91	661185,27	45	6165787,44	661172,39
8	6165868,29	661184,73	46	6165801,94	661172,90
9	6165842,86	661183,95	47	6165826,55	661173,60
10	6165825,11	661183,43	48	6165855,87	661174,50
11	6165794,12	661182,47	49	6165869,15	661174,89
12	6165776,69	661181,93	50	6165868,28	661152,94
13	6165776,02	661154,99	51	6166020,61	661146,46
14	6165774,98	661108,43	52	6166021,82	661179,13
15	6165774,30	661084,98	53	6166021,86	661180,33
16	6165773,44	661062,21	54	6166022,02	661184,47
17	6165773,29	661055,38	55	6165780,91	661005,34
18	6165759,18	661044,05	56	6165779,96	660989,10
19	6165758,88	661040,21	57	6165779,17	660970,52
20	6165758,79	661037,48	58	6165778,65	660955,92
21	6165772,46	661036,76	59	6165778,05	660938,99
22	6165773,45	661036,71	60	6165777,19	660917,87
23	6165782,43	661036,31	61	6165777,47	660903,77
24	6165782,93	661036,28	62	6165777,10	660889,62
25	6165782,97	661038,25	63	6165781,63	660889,50
26	6165783,15	661042,85	64	6165796,70	660889,10
27	6165783,21	661044,02	65	6165809,18	660888,26
28	6165783,43	661047,90	66	6165838,76	660886,78
29	6165783,50	661049,16	67	6165871,28	660885,19
30	6165783,74	661053,60	68	6165905,17	660883,80
31	6165783,87	661054,67	69	6165932,08	660882,66
32	6165783,26	661054,71	70	6165933,67	660886,13
33	6165775,00	661055,27	71	6165935,05	660887,32
34	6165768,75	661055,63	72	6165936,79	660887,67
35	6165760,00	661056,10	73	6165938,57	660886,97
36	6165759,96	661055,10	74	6165940,02	660884,97
37	6165759,62	661050,67	75	6165939,85	660880,96
38	6165783,79	661066,34	76	6165937,98	660877,91



\* 1 1 5 9 1 6 3 0 3 2 \*

**Koordinacių sistema: LKS-94**

Taško Nr.	X	Y
77	6165936,59	660876,03
78	6165941,20	660851,95
79	6165945,66	660826,98
80	6165949,92	660804,63
81	6165952,25	660792,65
82	6165954,72	660778,33
83	6165957,84	660761,58
84	6165962,33	660737,06
85	6165966,59	660712,73
86	6165970,80	660688,85
87	6165973,78	660672,47
88	6165976,27	660662,53
89	6165982,46	660645,04
90	6165997,69	660604,37
91	6166009,27	660572,92
92	6166023,57	660532,54
93	6166026,98	660523,67
94	6165771,11	661001,29
95	6165770,08	660978,53
96	6165767,67	660941,51
97	6165766,77	660905,05
98	6165765,97	660880,88
99	6165809,63	660877,91
100	6165850,98	660875,68
101	6165898,64	660873,75
102	6165926,98	660872,56
103	6165934,71	660833,94
104	6165937,76	660817,54
105	6165943,80	660786,64
106	6165947,96	660763,77
107	6165952,71	660736,88
108	6165956,96	660712,52
109	6165960,63	660690,93
110	6165964,79	660666,77
111	6165971,84	660645,29
112	6165984,16	660611,88
113	6166001,31	660564,73
114	6166017,61	660519,68
115	6166018,94	660516,09

Vyriausioji specialistė



\* 1 1 5 9 1 6 3 0 3 2 \*

Matininkas(-ė)

## KITŲ INŽINERINIŲ STATINIŲ IR JŲ DALIŲ KADASTRO DUOMENYS

### Statinio kadastro duomenys

<b>Adresas</b>	Visagino sav. Drūkšinių k. Elektrinės g. 4 K48		
<b>Paskirtis</b>	Kiti inžineriniai statiniai		
<b>Pavadinimas</b>	Tvoros		
<b>Žymėjimas plane</b>	t,t1.1,t2.1,t15,t16		
<b>Kadastru duomenų nustatymo data</b>	2023-06-16	<b>Žemės sklypo kadastru Nr.</b>	4535/0002:35
<b>Statybos būklė</b>		<b>Unikalus numeris</b>	4400-6154-6489
<b>Pastaba</b>	Kilo iš unik. nr. 4400-0374-7006 Tvorose t,t1.1,t2.1,t16 papildomai įrengtos 0,3m pjaunančios vielos spirалės		

<b>Statybos pradžios metai:</b>	1983	<b>Ilgis: m</b>	2278,9
<b>Statybos pabaigos metai:</b>	1983	<b>Ilgis: km</b>	
<b>Rekonstravimo pradžios metai:</b>	2021	<b>Plotis: m</b>	
<b>Rekonstravimo pabaigos metai:</b>	2023	<b>Plotas: kv. m</b>	
<b>Kap. remonto pradžios metai:</b>		<b>Aukštis: m</b>	
<b>Kap. remonto pabaigos metai:</b>		<b>Tūris: kub. m</b>	
<b>Papr. remonto pradžios metai:</b>		<b>Gylis: m</b>	
<b>Papr. remonto pabaigos metai:</b>		<b>Skersmuo: mm</b>	
<b>Statinio kategorija:</b>	Ypatingasis	<b>Skerspjūvis: kv. mm</b>	
<b>Baigtumo procentas: %</b>	100	<b>Kiekis: vnt.</b>	
<b>Medžiaga:</b>		<b>Koordinatė X:</b>	
<b>Danga:</b>		<b>Koordinatė Y:</b>	

### Statinio sudėtinės dalies kadastru duomenys

<b>Žymėjimas</b>	t		
<b>Pavadinimas</b>	Tvoras		
<b>Statybos pradžios metai:</b>	1983	<b>Aukštis: m</b>	2,4
<b>Statybos pabaigos metai:</b>	1983	<b>Ilgis: m</b>	103,28
<b>Rekonstravimo pradžios metai:</b>		<b>Plotis: m</b>	
<b>Rekonstravimo pabaigos metai:</b>		<b>Gylis: m</b>	
<b>Kap. remonto pradžios metai:</b>		<b>Skersmuo: mm</b>	
<b>Kap. remonto pabaigos metai:</b>		<b>Plotas: kv. m</b>	
<b>Papr. remonto pradžios metai:</b>		<b>Skerspjūvis: kv. mm</b>	
<b>Papr. remonto pabaigos metai:</b>		<b>Tūris: kub. m</b>	
<b>Medžiaga:</b>	Gelžbetonio plokštės	<b>Kiekis: vnt.</b>	
<b>Danga:</b>			



\* 1 1 5 9 5 3 3 6 9 7 \*

**Statinio sudėtinės dalies kadastro duomenys**

<b>Žymėjimas</b>	t1.1		
<b>Pavadinimas</b>	Tvora		
<b>Statybos pradžios metai:</b>	1983	<b>Aukštis: m</b>	2,2
<b>Statybos pabaigos metai:</b>	1983	<b>Ilgis: m</b>	888,2
<b>Rekonstravimo pradžios metai:</b>		<b>Plotis: m</b>	
<b>Rekonstravimo pabaigos metai:</b>		<b>Gylis: m</b>	
<b>Kap. remonto pradžios metai:</b>		<b>Skersmuo: mm</b>	
<b>Kap. remonto pabaigos metai:</b>		<b>Plotas: kv. m</b>	
<b>Papr. remonto pradžios metai:</b>		<b>Skerspjūvis: kv. mm</b>	
<b>Papr. remonto pabaigos metai:</b>		<b>Tūris: kub. m</b>	
<b>Medžiaga:</b>	Metalas	<b>Kiekis: vnt.</b>	
<b>Danga:</b>			

**Statinio sudėtinės dalies kadastro duomenys**

<b>Žymėjimas</b>	t2.1		
<b>Pavadinimas</b>	Tvora		
<b>Statybos pradžios metai:</b>	1983	<b>Aukštis: m</b>	2,5
<b>Statybos pabaigos metai:</b>	1983	<b>Ilgis: m</b>	891,75
<b>Rekonstravimo pradžios metai:</b>		<b>Plotis: m</b>	
<b>Rekonstravimo pabaigos metai:</b>		<b>Gylis: m</b>	
<b>Kap. remonto pradžios metai:</b>		<b>Skersmuo: mm</b>	
<b>Kap. remonto pabaigos metai:</b>		<b>Plotas: kv. m</b>	
<b>Papr. remonto pradžios metai:</b>		<b>Skerspjūvis: kv. mm</b>	
<b>Papr. remonto pabaigos metai:</b>		<b>Tūris: kub. m</b>	
<b>Medžiaga:</b>	Gelžbetonio plokštės	<b>Kiekis: vnt.</b>	
<b>Danga:</b>			

**Statinio sudėtinės dalies kadastro duomenys**

<b>Žymėjimas</b>	t15		
<b>Pavadinimas</b>	Tvora		
<b>Statybos pradžios metai:</b>	2021	<b>Aukštis: m</b>	2,5
<b>Statybos pabaigos metai:</b>	2023	<b>Ilgis: m</b>	212,47
<b>Rekonstravimo pradžios metai:</b>		<b>Plotis: m</b>	
<b>Rekonstravimo pabaigos metai:</b>		<b>Gylis: m</b>	
<b>Kap. remonto pradžios metai:</b>		<b>Skersmuo: mm</b>	
<b>Kap. remonto pabaigos metai:</b>		<b>Plotas: kv. m</b>	
<b>Papr. remonto pradžios metai:</b>		<b>Skerspjūvis: kv. mm</b>	
<b>Papr. remonto pabaigos metai:</b>		<b>Tūris: kub. m</b>	
<b>Medžiaga:</b>	Metalas	<b>Kiekis: vnt.</b>	
<b>Danga:</b>			



**Statinio sudėtinės dalies kadastro duomenys**

<b>Žymėjimas</b>	t16		
<b>Pavadinimas</b>	Tvora		
<b>Statybos pradžios metai:</b>	2021	<b>Aukštis: m</b>	2,5
<b>Statybos pabaigos metai:</b>	2023	<b>Ilgis: m</b>	183,2
<b>Rekonstravimo pradžios metai:</b>		<b>Plotis: m</b>	
<b>Rekonstravimo pabaigos metai:</b>		<b>Gylis: m</b>	
<b>Kap. remonto pradžios metai:</b>		<b>Skersmuo: mm</b>	
<b>Kap. remonto pabaigos metai:</b>		<b>Plotas: kv. m</b>	
<b>Papr. remonto pradžios metai:</b>		<b>Skerspjūvis: kv. mm</b>	
<b>Papr. remonto pabaigos metai:</b>		<b>Tūris: kub. m</b>	
<b>Medžiaga:</b>	Gelžbetonio plokštės	<b>Kiekis: vnt.</b>	
<b>Danga:</b>			

Vyriausioji specialistė



\* 1 1 5 9 5 3 3 6 9 7 \*

Valstybės įmonė Žemės ūkio duomenų centras, kodas: 306205513, adresas: Vilnius, Vinco Kudirkos g. 18-1

Matininkas(-ė)

### KITŲ INŽINERINIŲ STATINIŲ IR JŲ DALIŲ VERČIŲ NUSTATYMAS

**Adresas** Visagino sav. Drūkšinių k. Elektrinės g. 4 K48  
**Unikalus numeris** 4400-6154-6489  
**Vertės nustatymo data** 2023-06-16

Žymėjimas	Pavadinimas	Kasmetinis vertės mažinimo koeficientas	Matavimo vienetas	Kiekis	Įkainojimo pagrindas	Vidutinė vieneto statybos vertė po indeksavimo, Eur	Atkūrimo kaštai (statybinė vertė), Eur	Nusidėėjimas %	Atkuriamoji vertė, Eur	Vietovės pataisos koeficientas	Vidutinė rinkos vertė, Eur
1	2	3	4	5	6	7	8	9	10	11	12
t	Tvora	3,3	m	103,28	NTK 2023-5.3.8	257,6	26600	75	6650	1	6650
t1.1	Tvora	2,5	m	888,2	NTK 2023-5.3.8	116,16	103000	75	25800	1	25800
t2.1	Tvora	3,3	m	891,75	NTK 2023-5.3.8	265,24	237000	75	59100	1	59100
t15	Tvora	2,5	m	212,47	NTK 2023-5.3.8	128,91	27400	0	27400	1	27400
t16	Tvora	3,3	m	183,2	NTK 2023-5.3.8	265,24	48600	0	48600	1	48600
Viso							443000		168000		168000

Vyriausioji specialistė

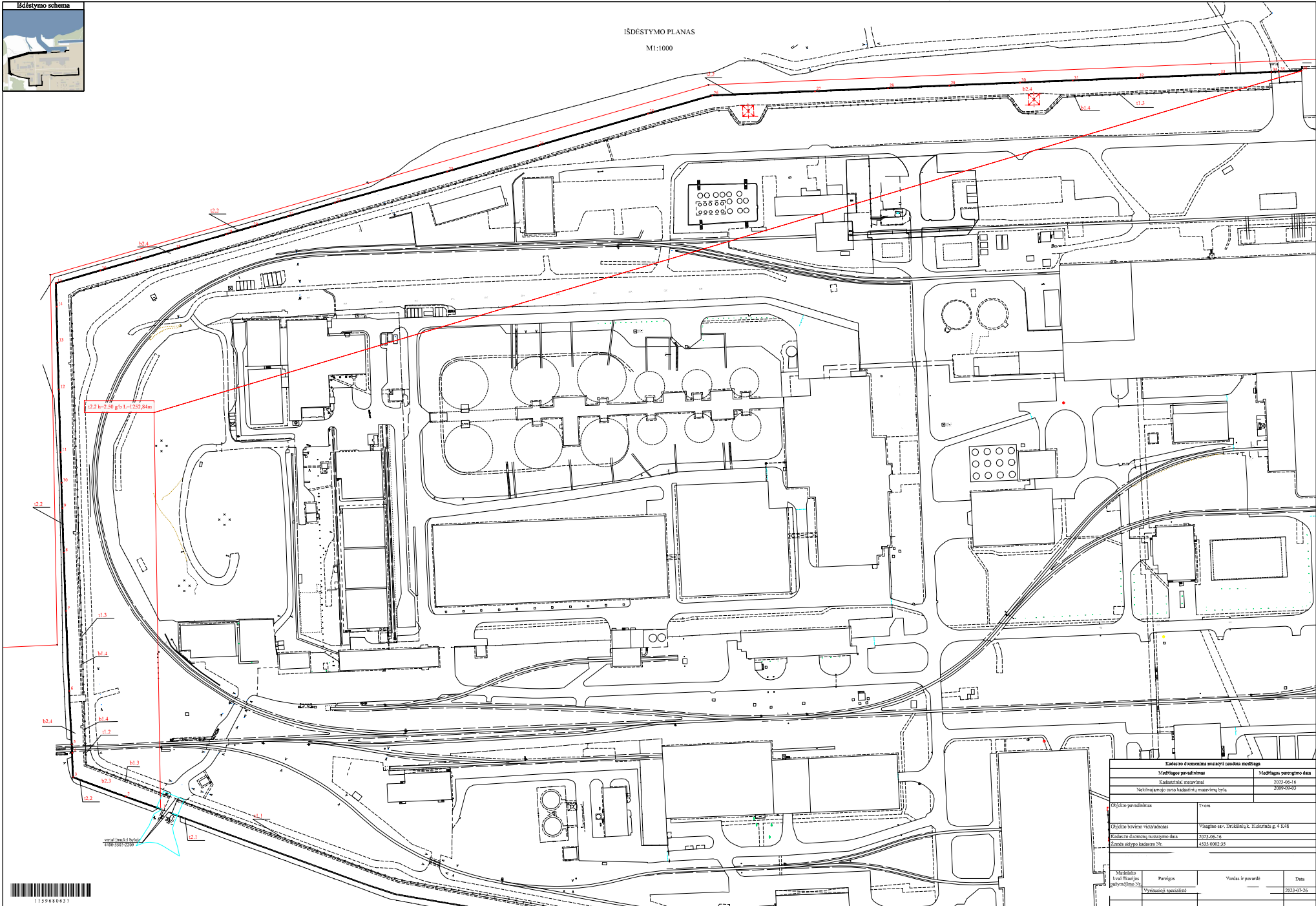
2023-10-17 14:27:45



Lapas 1 iš 1



IŠDĖSTYMO PLANAS  
 M1:1000



Laisvės deoniminti mairysti naujoja modifika			
Madifika parsivadimasis	Madifika parengimo data		
Kadavimoli' mairavimas	2023-06-16		
Nekilnojamoji turto kadastrini' mairavim' byla	2022/29-03		
Objekto parsivadimasis	Evros		
Objekto tvirtino' vicia adresas	Vilniaus sav. Drakiniu' k. Siskinicia g. 4 B.48		
Zemdirbiu dirametu' tvirtinimo data	2023-06-16		
Zemio dirbimo kadastrinis Nr.	4535/0002/35		
Matavimo Aukst' / Plauciaus pasiravimasis Nr.	Pavirgisa	Vartais ir paravadi	Data
Virtavimoli' specializacija			2023-07-26



## KOORDINAČIŲ ŽINIARAŠTIS

**Pavadinimas** Tvora

**Objekto buvimo vieta** Visagino sav. Drūkšinių k. Elektrinės g. 4 K48

**Unikalus numeris** 4400-6154-3497

**Koordinacių sistema:** LKS-94

Taško Nr.	X	Y
1	6166021,79	660508,99
2	6166030,28	660484,92
3	6166043,40	660449,47
4	6166059,74	660448,89
5	6166065,47	660448,62
6	6166101,40	660446,84
7	6166155,19	660444,65
8	6166194,48	660443,23
9	6166224,32	660442,20
10	6166241,40	660441,68
11	6166262,08	660441,03
12	6166304,39	660439,85
13	6166335,67	660438,96
14	6166359,94	660438,37
15	6166375,68	660437,88
16	6166384,24	660467,78
17	6166390,93	660491,27
18	6166398,61	660517,70
19	6166408,60	660552,57
20	6166413,52	660569,88
21	6166420,56	660594,01
22	6166429,81	660625,84
23	6166450,79	660701,42
24	6166468,20	660762,58
25	6166489,80	660836,63
26	6166502,04	660879,96
27	6166504,88	660949,07
28	6166506,91	660998,31
29	6166508,61	661039,60
30	6166510,56	661087,13
31	6166512,02	661122,73
32	6166513,78	661166,67
33	6166516,16	661221,55
34	6166517,70	661256,45
35	6166517,93	661261,63
36	6166518,60	661276,83

Vyriausioji specialistė



\* 1 1 5 9 6 8 0 6 1 0 \*

Matininkas(-ė)

## KITŲ INŽINERINIŲ STATINIŲ IR JŲ DALIŲ KADASTRO DUOMENYS

### Statinio kadastro duomenys

Adresas	Visagino sav. Drūkšinių k. Elektrinės g. 4 K48		
Paskirtis	Kiti inžineriniai statiniai		
Pavadinimas	Tvora		
Žymėjimas plane	t2.2		
Kadastro duomenų nustatymo data	2023-06-16	Žemės sklypo kadastro Nr.	4535/0002:35
Statybos būklė		Unikalus numeris	4400-6154-3497
Pastaba	Kilo iš unik. nr. 4400-0374-7006 Tvoroje įrengtos 0,3m pjaunančios vielos spiralės		

Statybos pradžios metai:	1983	Ilgis: m	1252,84
Statybos pabaigos metai:	1983	Ilgis: km	
Rekonstravimo pradžios metai:		Plotis: m	
Rekonstravimo pabaigos metai:		Plotas: kv. m	
Kap. remonto pradžios metai:		Aukštis: m	2,5
Kap. remonto pabaigos metai:		Tūris: kub. m	
Papr. remonto pradžios metai:		Gylis: m	
Papr. remonto pabaigos metai:		Skersmuo: mm	
Statinio kategorija:	Ypatingasis	Skerspjuvis: kv. mm	
Baigtumo procentas: %	100	Kiekis: vnt.	
Medžiaga:	Gelžbetonio plokštės	Koordinatė X:	
Danga:		Koordinatė Y:	

### Statinio sudėtinės dalies kadastro duomenys

Žymėjimas	t2.2		
Pavadinimas	Tvora		
Statybos pradžios metai:	1983	Aukštis: m	2,5
Statybos pabaigos metai:	1983	Ilgis: m	1252,84
Rekonstravimo pradžios metai:		Plotis: m	
Rekonstravimo pabaigos metai:		Gylis: m	
Kap. remonto pradžios metai:		Skersmuo: mm	
Kap. remonto pabaigos metai:		Plotas: kv. m	
Papr. remonto pradžios metai:		Skerspjuvis: kv. mm	
Papr. remonto pabaigos metai:		Tūris: kub. m	
Medžiaga:	Gelžbetonio plokštės	Kiekis: vnt.	
Danga:			

Vyriausioji specialistė



\* 1 1 5 9 7 0 6 3 6 1 \*

Valstybės įmonė Žemės ūkio duomenų centras, kodas: 306205513, adresas: Vilnius, Vinco Kudirkos g. 18-1

Matininkas(-ė)

### KITŲ INŽINERINIŲ STATINIŲ IR JŲ DALIŲ VERČIŲ NUSTATYMAS

Adresas Visagino sav. Drūkšinių k. Elektrinės g. 4 K48  
Unikalus numeris 4400-6154-3497  
Vertės nustatymo data 2023-06-16

Žymėjimas	Pavadinimas	Kasmetinis vertės mažinimo koeficientas	Matavimo vienetas	Kiekis	Įkainojimo pagrindas	Vidutinė vieneto statybos vertė po indeksavimo, Eur	Atkūrimo kaštai (statybinė vertė), Eur	Nusidėėjimas %	Atkuriamoji vertė, Eur	Vietovės pataisos koeficientas	Vidutinė rinkos vertė, Eur
1	2	3	4	5	6	7	8	9	10	11	12
t2.2	Tvora	3,3	m	1252,84	NTK 2023-5.3.8	265,24	332000	75	83100	1	83100
	Viso						332000		83100		83100

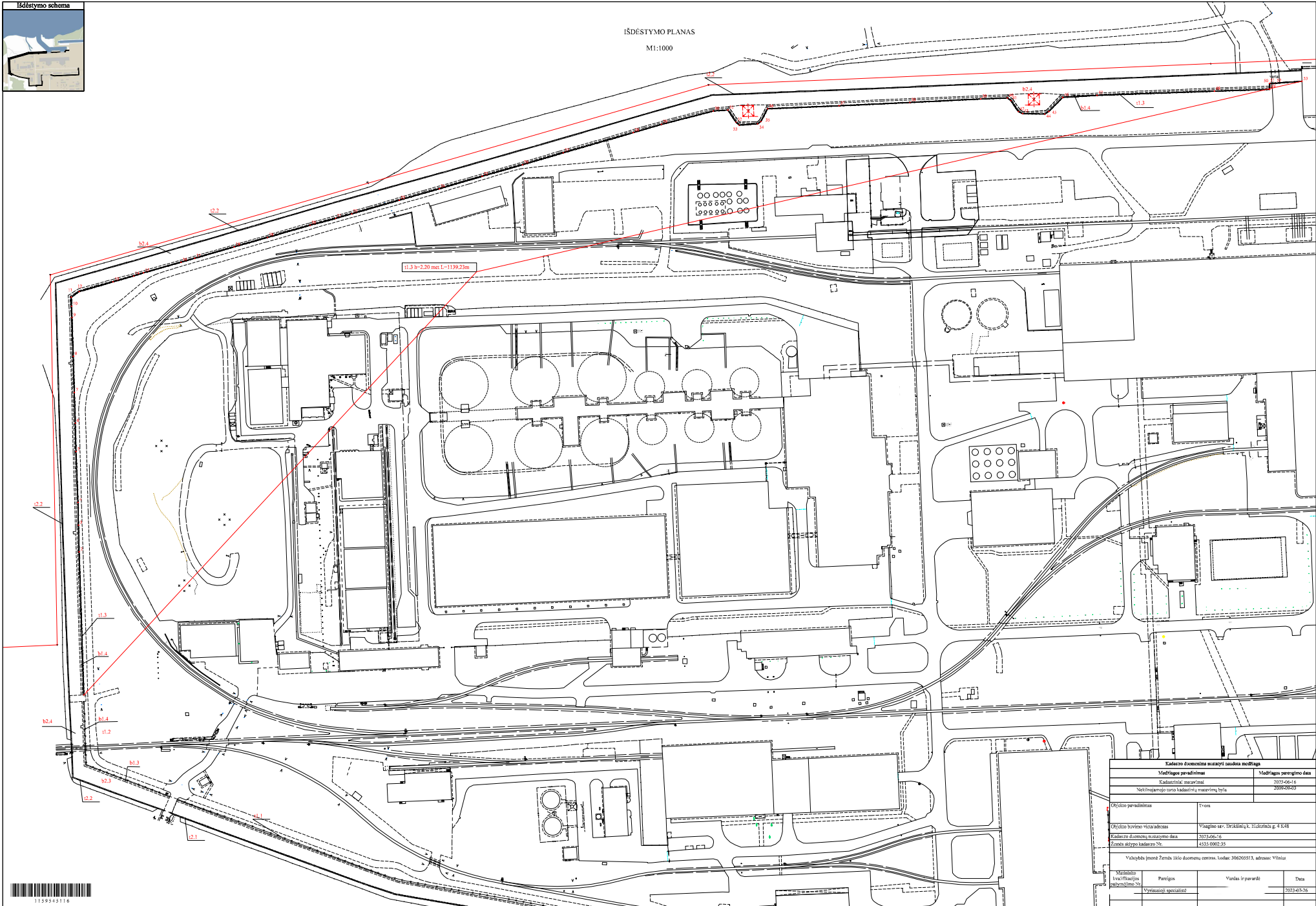
Vyriausioji specialistė

2023-11-13 11:43:03





IŠDĖSTYMO PLANAS  
 M1:1000



Laisvės Demokratinė studentų sąjoda mokykla			
Medžiagos pavadinimas	Medžiagos paraišymo data		
Kadencijai nuostatai	2023-06-16		
Nekilnojamoji turto kadaščinių sąrašingų byla	2022-09-03		
Objekto pavadinimas	Evros		
Objekto tvirtinimo vieta adresas	Vilniaus sav. Drakūnų k. Siskūniškis g. 4 B.84		
Zemėtvėzė diagramos tvirtinimo data	2023-06-16		
Zemės sklypo kadaščio Nr.	4535/0002/35		
Viešybė (įmonė Žemės sklypo duomenų centras, kodas: 396205513, adresas: Vilnius)			
Matavimo Aukštųjų įrenginys Nr.	Partijos	Varianų ir paraišė	Data
	Vyriausioji specialistė		2023-07-26

## KOORDINAČIŲ ŽINIARAŠTIS

Pavadinimas Tvora

Objekto buvimo vieta Visagino sav. Drūkšinių k. Elektrinės g. 4 K48

Unikalus numeris 4400-6154-3416

Koordinacių sistema: LKS-94

Taško Nr.	X	Y	Taško Nr.	X	Y
1	6166098,71	660456,67	39	6166499,79	661060,86
2	6166195,02	660453,42	40	6166500,45	661078,85
3	6166212,88	660453,00	41	6166498,66	661081,17
4	6166228,17	660452,67	42	6166491,27	661086,23
5	6166262,51	660451,35	43	6166489,90	661088,93
6	6166281,56	660450,86	44	6166489,60	661103,88
7	6166302,30	660450,22	45	6166491,34	661106,59
8	6166326,49	660449,53	46	6166500,86	661115,97
9	6166352,56	660448,60	47	6166502,24	661139,10
10	6166360,23	660448,34	48	6166505,05	661218,21
11	6166366,29	660448,11	49	6166506,24	661255,31
12	6166370,13	660453,43	50	6166510,08	661255,37
13	6166376,71	660476,37	51	6166510,08	661256,19
14	6166380,61	660490,08	52	6166510,26	661259,21
15	6166382,79	660496,78	53	6166511,56	661277,14
16	6166389,88	660522,06			
17	6166392,57	660531,27			
18	6166400,22	660557,89			
19	6166406,58	660580,32			
20	6166414,65	660609,05			
21	6166419,26	660626,25			
22	6166422,32	660636,99			
23	6166431,54	660669,03			
24	6166439,25	660695,94			
25	6166447,67	660724,90			
26	6166455,42	660752,11			
27	6166463,47	660779,57			
28	6166477,10	660826,68			
29	6166482,65	660845,63			
30	6166491,66	660880,65			
31	6166492,32	660890,46			
32	6166484,18	660895,96			
33	6166482,18	660898,10			
34	6166483,00	660910,49			
35	6166484,53	660912,71			
36	6166493,17	660917,29			
37	6166495,18	660965,24			
38	6166497,42	661013,07			

Vyriausioji specialistė



\* 1 1 5 9 1 6 4 5 9 3 \*

Matininkas(-ė)

## KITŲ INŽINERINIŲ STATINIŲ IR JŲ DALIŲ KADASTRO DUOMENYS

### Statinio kadastro duomenys

Adresas	Visagino sav. Drūkšinių k. Elektrinės g. 4 K48		
Paskirtis	Kiti inžineriniai statiniai		
Pavadinimas	Tvora		
Žymėjimas plane	t1.3		
Kadastru duomenų nustatymo data	2023-06-16	Žemės sklypo kadastru Nr.	4535/0002:35
Statybos būklė		Unikalus numeris	4400-6154-3416
Pastaba	Kilo iš unik. nr. 4400-0374-7006 Tvoroje įrengtos 0,3m pjaunančios vielos spiralės		

Statybos pradžios metai:	1983	Ilgis: m	1139,23
Statybos pabaigos metai:	1983	Ilgis: km	
Rekonstravimo pradžios metai:		Plotis: m	
Rekonstravimo pabaigos metai:		Plotas: kv. m	
Kap. remonto pradžios metai:		Aukštis: m	2,2
Kap. remonto pabaigos metai:		Tūris: kub. m	
Papr. remonto pradžios metai:		Gylis: m	
Papr. remonto pabaigos metai:		Skersmuo: mm	
Statinio kategorija:	Ypatingasis	Skerspjūvis: kv. mm	
Baigtumo procentas: %	100	Kiekis: vnt.	
Medžiaga:	Metalas	Koordinatė X:	
Danga:		Koordinatė Y:	

### Statinio sudėtinės dalies kadastru duomenys

Žymėjimas	t1.3		
Pavadinimas	Tvora		
Statybos pradžios metai:	1983	Aukštis: m	2,2
Statybos pabaigos metai:	1983	Ilgis: m	1139,23
Rekonstravimo pradžios metai:		Plotis: m	
Rekonstravimo pabaigos metai:		Gylis: m	
Kap. remonto pradžios metai:		Skersmuo: mm	
Kap. remonto pabaigos metai:		Plotas: kv. m	
Papr. remonto pradžios metai:		Skerspjūvis: kv. mm	
Papr. remonto pabaigos metai:		Tūris: kub. m	
Medžiaga:	Metalas	Kiekis: vnt.	
Danga:			

Vyriausioji specialistė



\* 1 1 5 9 7 0 5 3 0 1 \*

Valstybės įmonė Žemės ūkio duomenų centras, kodas: 306205513, adresas: Vilnius, Vinco Kudirkos g. 18-1

Matininkas(-ė)


### KITŲ INŽINERINIŲ STATINIŲ IR JŲ DALIŲ VERČIŲ NUSTATYMAS

Adresas Visagino sav. Drūkšinių k. Elektrinės g. 4 K48  
Unikalus numeris 4400-6154-3416  
Vertės nustatymo data 2023-06-16

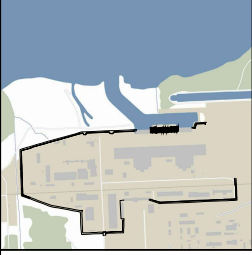
Žymėjimas	Pavadinimas	Kasmetinis vertės mažinimo koeficientas	Matavimo vienetas	Kiekis	Įkainojimo pagrindas	Vidutinė vieneto statybos vertė po indeksavimo, Eur	Atkūrimo kaštai (statybinė vertė), Eur	Nusidėėjimas %	Atkuriamoji vertė, Eur	Vietovės pataisos koeficientas	Vidutinė rinkos vertė, Eur
1	2	3	4	5	6	7	8	9	10	11	12
t1.3	Tvora	2,5	m	1139,23	NTK 2023-5.3.8	116,16	132000	75	33100	1	33100
	Viso						132000		33100		33100

Vyriausioji specialistė

2023-11-13 11:44:19

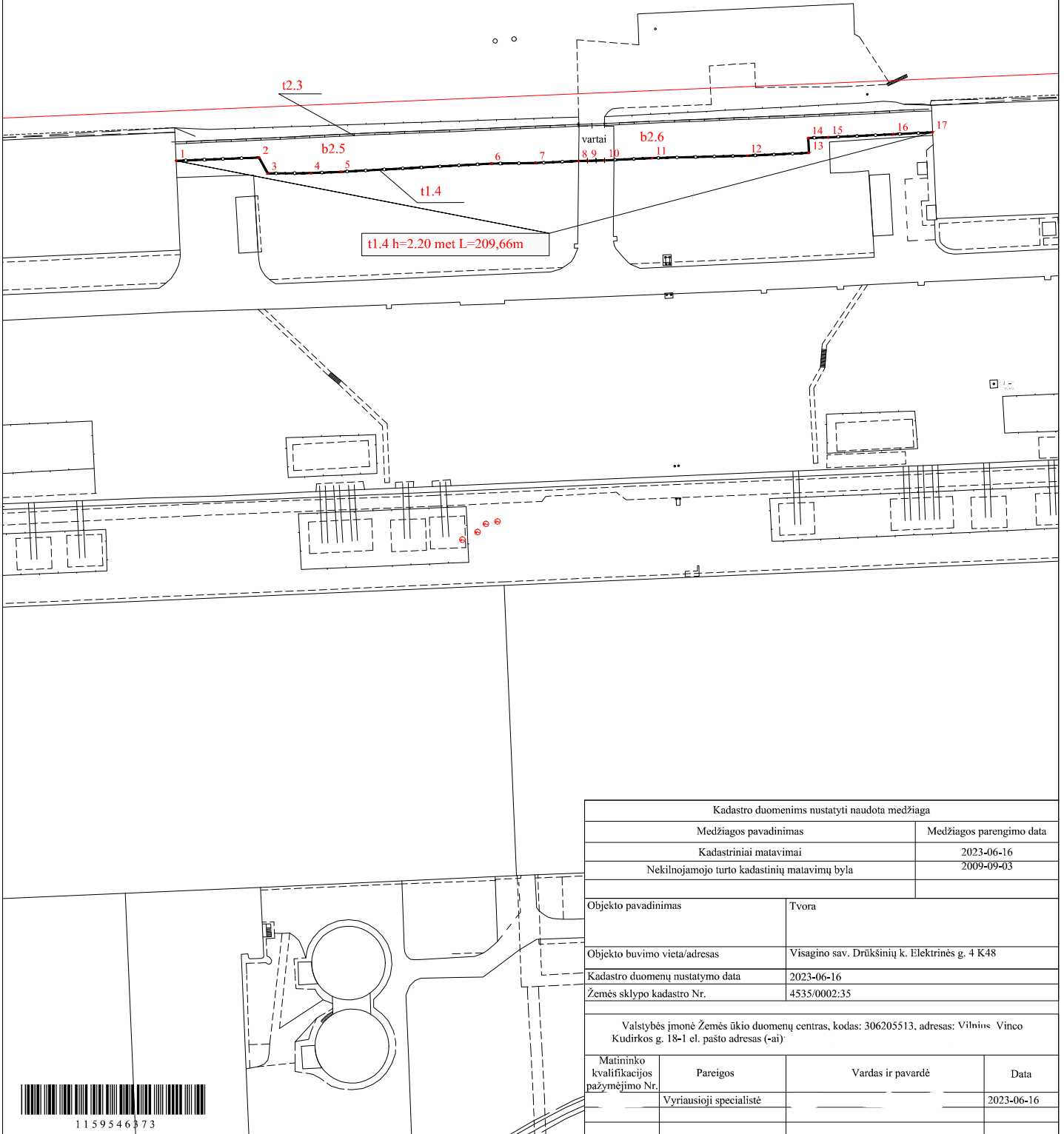


Išdėstymo schema



IŠDĖSTYMO PLANAS

M1:1000



Kadastro duomenimis nustatyti naudota medžiaga			
Medžiagos pavadinimas	Medžiagos parengimo data		
Kadastriniai matavimai	2023-06-16		
Nekilnojamojo turto kadastrinių matavimų byla	2009-09-03		
Objekto pavadinimas	Tvora		
Objekto buvimo vieta/adresas	Visagino sav. Drūkšinių k. Elektrinės g. 4 K48		
Kadastro duomenų nustatymo data	2023-06-16		
Žemės sklypo kadastro Nr.	4535/0002:35		
Valstybės įmonė Žemės ūkio duomenų centras, kodas: 306205513, adresas: Vilnius Vinco Kudirkos g. 18-1 el. pašto adresas (-ai)			
Matavimo kvalifikacijos pažymėjimo Nr.	Pareigos	Vardas ir pavardė	Data
	Vyriausioji specialistė		2023-06-16



1159546373

## KOORDINAČIŲ ŽINIARAŠTIS

**Pavadinimas** Tvora

**Objekto buvimo vieta** Visagino sav. Drūkšinių k. Elektrinės g. 4 K48

**Unikalus numeris** 4400-6154-5226

**Koordinacių sistema:** LKS-94

Taško Nr.	X	Y
1	6166516,62	661374,11
2	6166517,51	661396,40
3	6166513,25	661398,67
4	6166513,33	661410,18
5	6166513,68	661418,30
6	6166515,87	661458,55
7	6166516,05	661470,48
8	6166516,56	661481,90
9	6166516,62	661484,36
10	6166516,73	661488,95
11	6166517,37	661501,63
12	6166517,98	661527,12
13	6166518,75	661543,66
14	6166522,76	661543,48
15	6166522,93	661548,84
16	6166523,76	661566,35
17	6166524,29	661576,84

Vyriausioji specialistė



Matininkas(-ė)

## KITŲ INŽINERINIŲ STATINIŲ IR JŲ DALIŲ KADASTRO DUOMENYS

### Statinio kadastro duomenys

<b>Adresas</b>	Visagino sav. Drūkšinių k. Elektrinės g. 4 K48		
<b>Paskirtis</b>	Kiti inžineriniai statiniai		
<b>Pavadinimas</b>	Tvora		
<b>Žymėjimas plane</b>	t1.4		
<b>Kadastro duomenų nustatymo data</b>	2023-06-16	<b>Žemės sklypo kadastro Nr.</b>	4535/0002:35
<b>Statybos būklė</b>		<b>Unikalus numeris</b>	4400-6154-5226
<b>Pastaba</b>	Kilo iš unik. nr. 4400-0374-7006 Tvoroje įrengtos 0,3m pjaunančios vielos spiralės		

<b>Statybos pradžios metai:</b>	1983	<b>Ilgis: m</b>	209,66
<b>Statybos pabaigos metai:</b>	1983	<b>Ilgis: km</b>	
<b>Rekonstravimo pradžios metai:</b>		<b>Plotis: m</b>	
<b>Rekonstravimo pabaigos metai:</b>		<b>Plotas: kv. m</b>	
<b>Kap. remonto pradžios metai:</b>		<b>Aukštis: m</b>	2,2
<b>Kap. remonto pabaigos metai:</b>		<b>Tūris: kub. m</b>	
<b>Papr. remonto pradžios metai:</b>		<b>Gylis: m</b>	
<b>Papr. remonto pabaigos metai:</b>		<b>Skersmuo: mm</b>	
<b>Statinio kategorija:</b>	Ypatingasis	<b>Skerspjūvis: kv. mm</b>	
<b>Baigtumo procentas: %</b>	100	<b>Kiekis: vnt.</b>	
<b>Medžiaga:</b>	Metalas	<b>Koordinatė X:</b>	
<b>Danga:</b>		<b>Koordinatė Y:</b>	

### Statinio sudėtinės dalies kadastro duomenys

<b>Žymėjimas</b>	t1.4		
<b>Pavadinimas</b>	Tvora		
<b>Statybos pradžios metai:</b>	1983	<b>Aukštis: m</b>	2,2
<b>Statybos pabaigos metai:</b>	1983	<b>Ilgis: m</b>	209,66
<b>Rekonstravimo pradžios metai:</b>		<b>Plotis: m</b>	
<b>Rekonstravimo pabaigos metai:</b>		<b>Gylis: m</b>	
<b>Kap. remonto pradžios metai:</b>		<b>Skersmuo: mm</b>	
<b>Kap. remonto pabaigos metai:</b>		<b>Plotas: kv. m</b>	
<b>Papr. remonto pradžios metai:</b>		<b>Skerspjūvis: kv. mm</b>	
<b>Papr. remonto pabaigos metai:</b>		<b>Tūris: kub. m</b>	
<b>Medžiaga:</b>	Metalas	<b>Kiekis: vnt.</b>	
<b>Danga:</b>			

Vyriausioji specialistė



\* 1 1 5 9 7 0 6 0 6 6 \*

Valstybės įmonė Žemės ūkio duomenų centras, kodas: 306205513, adresas: Vilnius, Vinco Kudirkos g. 18-1

Matininkas(-ė)


### KITŲ INŽINERINIŲ STATINIŲ IR JŲ DALIŲ VERČIŲ NUSTATYMAS

Adresas Visagino sav. Drūkšinių k. Elektrinės g. 4 K48  
Unikalus numeris 4400-6154-5226  
Vertės nustatymo data 2023-06-16

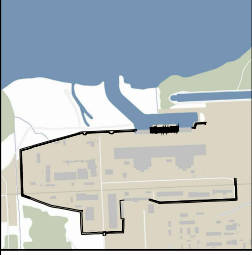
Žymėjimas	Pavadinimas	Kasmetinis vertės mažinimo koeficientas	Matavimo vienetas	Kiekis	Įkainojimo pagrindas	Vidutinė vieneto statybos vertė po indeksavimo, Eur	Atkūrimo kaštai (statybinė vertė), Eur	Nusidėėjimas %	Atkuriamoji vertė, Eur	Vietovės pataisos koeficientas	Vidutinė rinkos vertė, Eur
1	2	3	4	5	6	7	8	9	10	11	12
t1.4	Tvora	2,5	m	209,66	NTK 2023-5.3.8	116,16	24400	75	6090	1	6090
	Viso						24400		6090		6090

Vyriausioji specialistė

2023-11-13 11:45:19

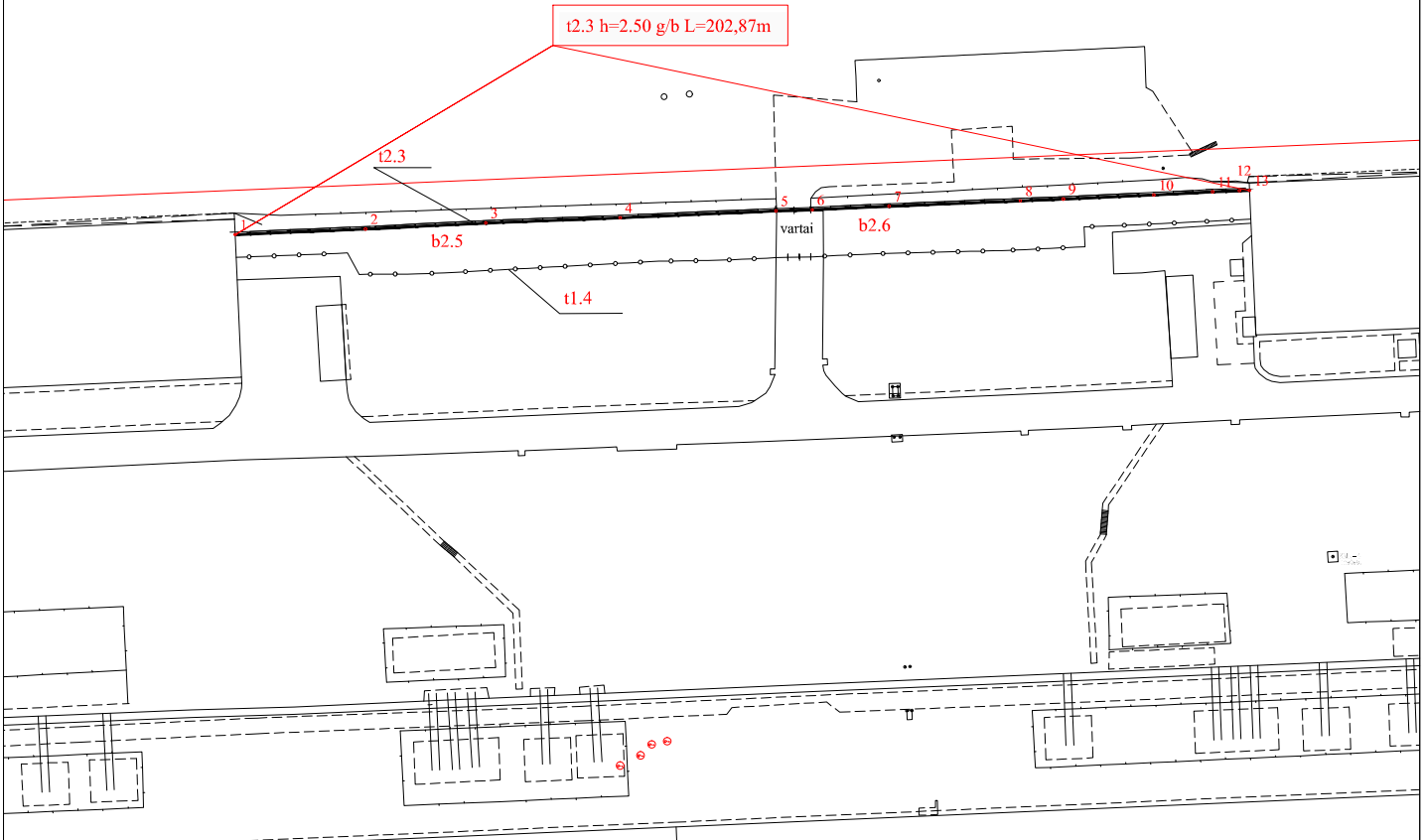


Išdėstymo schema



IŠDĖSTYMO PLANAS

M1:1000



Kadastro duomenimis nustatyti naudota medžiaga			
Medžiagos pavadinimas		Medžiagos parengimo data	
Kadastriniai matavimai		2023-06-16	
Nekilnojamojo turto kadastrinių matavimų byla		2009-09-03	
Objekto pavadinimas		Tvora	
Objekto buvimo vieta/adresas		Visagino sav. Drūkšinių k. Elektrinės g. 4 K48	
Kadastro duomenų nustatymo data		2023-06-16	
Žemės sklypo kadastro Nr.		4535/0002:35	
Valstybės įmonė Žemės ūkio duomenų centras kodas: 306205513, adresas: Vilnius, Vinco Kudirkos g. 18-1 el. pašto adresas (-ai):			
Matavimo kvalifikacijos pažymėjimo Nr.	Pareigos	Vardas ir pavardė	Data
	Vyriausioji specialistė		2023-06-16



1159546843

## KOORDINAČIŲ ŽINIARAŠTIS

**Pavadinimas** Tvora

**Objekto buvimo vieta** Visagino sav. Drūkšinių k. Elektrinės g. 4 K48

**Unikalus numeris** 4400-6154-6478

**Koordinacių sistema:** LKS-94

Taško Nr.	X	Y
1	6166521,20	661373,91
2	6166522,31	661399,94
3	6166523,50	661423,98
4	6166524,56	661450,81
5	6166525,92	661481,96
6	6166526,16	661489,23
7	6166526,86	661504,56
8	6166527,95	661530,80
9	6166528,30	661539,43
10	6166529,13	661557,47
11	6166529,75	661569,21
12	6166529,99	661574,58
13	6166530,05	661576,58

Vyriausioji specialistė



Matininkas(-ė)

## KITŲ INŽINERINIŲ STATINIŲ IR JŲ DALIŲ KADASTRO DUOMENYS

### Statinio kadastro duomenys

Adresas	Visagino sav. Drūkšinių k. Elektrinės g. 4 K48		
Paskirtis	Kiti inžineriniai statiniai		
Pavadinimas	Tvora		
Žymėjimas plane	t2.3		
Kadastro duomenų nustatymo data	2023-06-16	Žemės sklypo kadastro Nr.	4535/0002:35
Statybos būklė		Unikalus numeris	4400-6154-6478
Pastaba	Kilo iš unik. nr. 4400-0374-7006 Tvoroje įrengtos 0,3m pjaunančios vielos spiralės		

Statybos pradžios metai:	1983	Ilgis: m	202,87
Statybos pabaigos metai:	1983	Ilgis: km	
Rekonstravimo pradžios metai:		Plotis: m	
Rekonstravimo pabaigos metai:		Plotas: kv. m	
Kap. remonto pradžios metai:		Aukštis: m	2,5
Kap. remonto pabaigos metai:		Tūris: kub. m	
Papr. remonto pradžios metai:		Gylis: m	
Papr. remonto pabaigos metai:		Skersmuo: mm	
Statinio kategorija:	Ypatingasis	Skerspjūvis: kv. mm	
Baigtumo procentas: %	100	Kiekis: vnt.	
Medžiaga:	Gelžbetonio plokštės	Koordinatė X:	
Danga:		Koordinatė Y:	

### Statinio sudėtinės dalies kadastro duomenys

Žymėjimas	t2.3		
Pavadinimas	Tvora		
Statybos pradžios metai:	1983	Aukštis: m	2,5
Statybos pabaigos metai:	1983	Ilgis: m	202,87
Rekonstravimo pradžios metai:		Plotis: m	
Rekonstravimo pabaigos metai:		Gylis: m	
Kap. remonto pradžios metai:		Skersmuo: mm	
Kap. remonto pabaigos metai:		Plotas: kv. m	
Papr. remonto pradžios metai:		Skerspjūvis: kv. mm	
Papr. remonto pabaigos metai:		Tūris: kub. m	
Medžiaga:	Gelžbetonio plokštės	Kiekis: vnt.	
Danga:			

Vyriausioji specialistė



\* 1 1 5 9 7 0 5 9 2 1 \*

Valstybės įmonė Žemės ūkio duomenų centras, kodas: 306205513, adresas: Vilnius, Vinco Kudirkos g. 18-1

Matininkas(-ė)

### KITŲ INŽINERINIŲ STATINIŲ IR JŲ DALIŲ VERČIŲ NUSTATYMAS

Adresas Visagino sav. Drūkšinių k. Elektrinės g. 4 K48  
Unikalus numeris 4400-6154-6478  
Vertės nustatymo data 2023-06-16

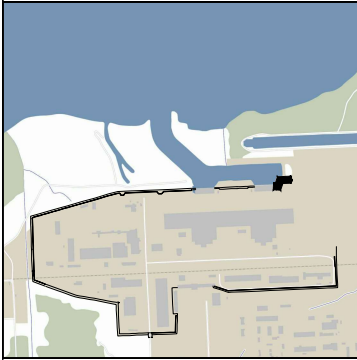
Žymėjimas	Pavadinimas	Kasmetinis vertės mažinimo koeficientas	Matavimo vienetas	Kiekis	Įkainojimo pagrindas	Vidutinė vieneto statybos vertė po indeksavimo, Eur	Atkūrimo kaštai (statybinė vertė), Eur	Nusidėėjimas %	Atkuriamoji vertė, Eur	Vietovės pataisos koeficientas	Vidutinė rinkos vertė, Eur
1	2	3	4	5	6	7	8	9	10	11	12
t2.3	Tvora	3,3	m	202,87	NTK 2023-5.3.8	265,24	53800	75	13500	1	13500
	Viso						53800		13500		13500

Vyriausioji specialistė

2023-11-13 11:45:59

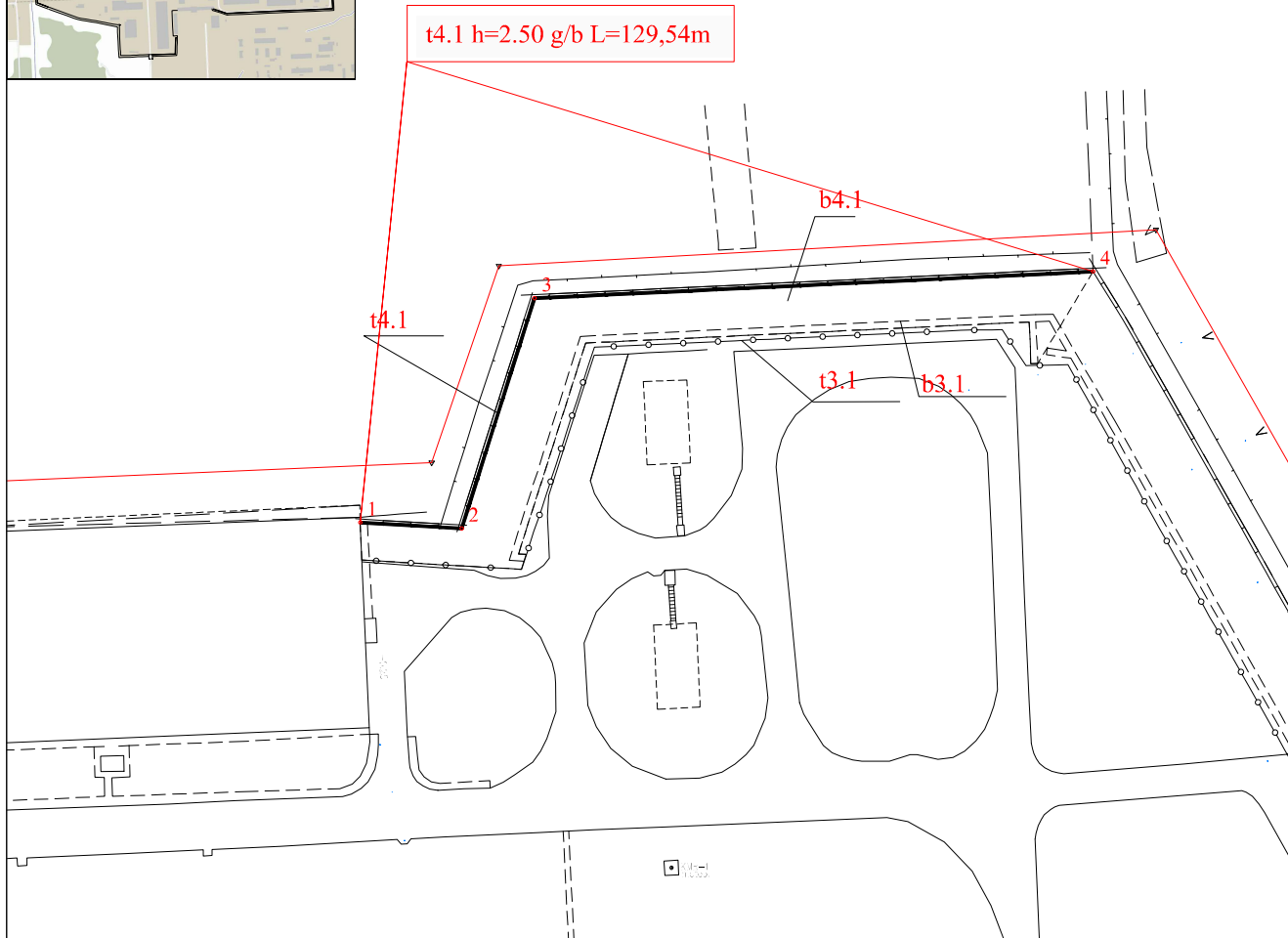


Išdėstymo schema



STATINIŲ IŠDĖSTYMO PLANAS

M1:1000



Kadastro duomenims nustatyti naudota medžiaga

Medžiagos pavadinimas	Medžiagos parengimo data
Kadastriniai matavimai	2023-06-16
Nekilnojamojo turto kadastrinių matavimų byla	2009-09-03

Objekto pavadinimas	Tvora
Objekto buvimo vieta/adresas	Visagino sav. Drūkšinių k. Elektrinės g. 4 K48
Kadastro duomenų nustatymo data	2023-06-16
Žemės sklypo kadastro Nr.	4535/0002:35

Valstybės įmonė Žemės ūkio duomenų centras. kodas: 306205513, adresas: Vilnius, Vinco Kudirkos g. 18-1 el. pašto adresas (-ai):

Matininko kvalifikacijos pažymėjimo Nr.	Pareigos	Vardas ir pavardė	Data
	Vyriausioji specialistė		2023-06-16



1159547582

## KOORDINAČIŲ ŽINIARAŠTIS

**Pavadinimas** Tvora

**Objekto buvimo vieta** Visagino sav. Drūkšinių k. Elektrinės g. 4 K48

**Unikalus numeris** 4400-6154-3531

**Koordinacių sistema: LKS-94**

Taško Nr.	X	Y
1	6166534,64	661673,53
2	6166533,79	661688,12
3	6166566,86	661698,58
4	6166570,69	661778,73

Vyriausioji specialistė

2023-11-13 11:46:44



\* 1 1 5 9 1 7 0 3 7 5 \*

Lapas 1 iš 1

Matininkas(-ė)

## KITŲ INŽINERINIŲ STATINIŲ IR JŲ DALIŲ KADASTRO DUOMENYS

### Statinio kadastro duomenys

<b>Adresas</b>	Visagino sav. Drūkšinių k. Elektrinės g. 4 K48		
<b>Paskirtis</b>	Kiti inžineriniai statiniai		
<b>Pavadinimas</b>	Tvora		
<b>Žymėjimas plane</b>	t4.1		
<b>Kadastro duomenų nustatymo data</b>	2023-06-16	<b>Žemės sklypo kadastro Nr.</b>	4535/0002:35
<b>Statybos būklė</b>		<b>Unikalus numeris</b>	4400-6154-3531
<b>Pastaba</b>	Kilo iš unik. nr. 4400-0374-7006 Tvoroje įrengtos 0,3m pjaunančios vielos spiralės		

<b>Statybos pradžios metai:</b>	1999	<b>Ilgis: m</b>	129,54
<b>Statybos pabaigos metai:</b>	1999	<b>Ilgis: km</b>	
<b>Rekonstravimo pradžios metai:</b>		<b>Plotis: m</b>	
<b>Rekonstravimo pabaigos metai:</b>		<b>Plotas: kv. m</b>	
<b>Kap. remonto pradžios metai:</b>		<b>Aukštis: m</b>	2,5
<b>Kap. remonto pabaigos metai:</b>		<b>Tūris: kub. m</b>	
<b>Papr. remonto pradžios metai:</b>		<b>Gylis: m</b>	
<b>Papr. remonto pabaigos metai:</b>		<b>Skersmuo: mm</b>	
<b>Statinio kategorija:</b>	Ypatingasis	<b>Skerspjūvis: kv. mm</b>	
<b>Baigtumo procentas: %</b>	100	<b>Kiekis: vnt.</b>	
<b>Medžiaga:</b>	Gelžbetonio plokštės	<b>Koordinatė X:</b>	
<b>Danga:</b>		<b>Koordinatė Y:</b>	

### Statinio sudėtinės dalies kadastro duomenys

<b>Žymėjimas</b>	t4.1		
<b>Pavadinimas</b>	Tvora		
<b>Statybos pradžios metai:</b>	1999	<b>Aukštis: m</b>	2,5
<b>Statybos pabaigos metai:</b>	1999	<b>Ilgis: m</b>	129,54
<b>Rekonstravimo pradžios metai:</b>		<b>Plotis: m</b>	
<b>Rekonstravimo pabaigos metai:</b>		<b>Gylis: m</b>	
<b>Kap. remonto pradžios metai:</b>		<b>Skersmuo: mm</b>	
<b>Kap. remonto pabaigos metai:</b>		<b>Plotas: kv. m</b>	
<b>Papr. remonto pradžios metai:</b>		<b>Skerspjūvis: kv. mm</b>	
<b>Papr. remonto pabaigos metai:</b>		<b>Tūris: kub. m</b>	
<b>Medžiaga:</b>	Gelžbetonio plokštės	<b>Kiekis: vnt.</b>	
<b>Danga:</b>			

Vyriausioji specialistė



\* 1 1 5 9 7 0 6 5 3 7 \*

Valstybės įmonė Žemės ūkio duomenų centras, kodas: 306205513, adresas: Vilnius, Vinco Kudirkos g. 18-1

Matininkas(-ė)

### KITŲ INŽINERINIŲ STATINIŲ IR JŲ DALIŲ VERČIŲ NUSTATYMAS

Adresas Visagino sav. Drūkšinių k. Elektrinės g. 4 K48  
Unikalus numeris 4400-6154-3531  
Vertės nustatymo data 2023-06-16

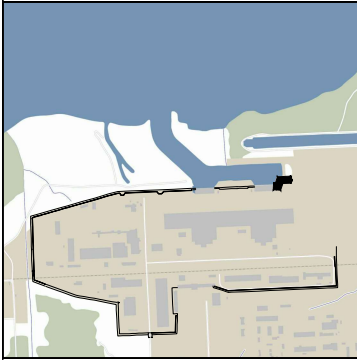
Žymėjimas	Pavadinimas	Kasmetinis vertės mažinimo koeficientas	Matavimo vienetas	Kiekis	Įkainojimo pagrindas	Vidutinė vieneto statybos vertė po indeksavimo, Eur	Atkūrimo kaštai (statybinė vertė), Eur	Nusidėėjimas %	Atkuriamoji vertė, Eur	Vietovės pataisos koeficientas	Vidutinė rinkos vertė, Eur
1	2	3	4	5	6	7	8	9	10	11	12
t4.1	Tvora	3,3	m	129,54	NTK 2023-5.3.8	265,24	34400	75	8590	1	8590
	Viso						34400		8590		8590

Vyriausioji specialistė

2023-11-13 11:46:35

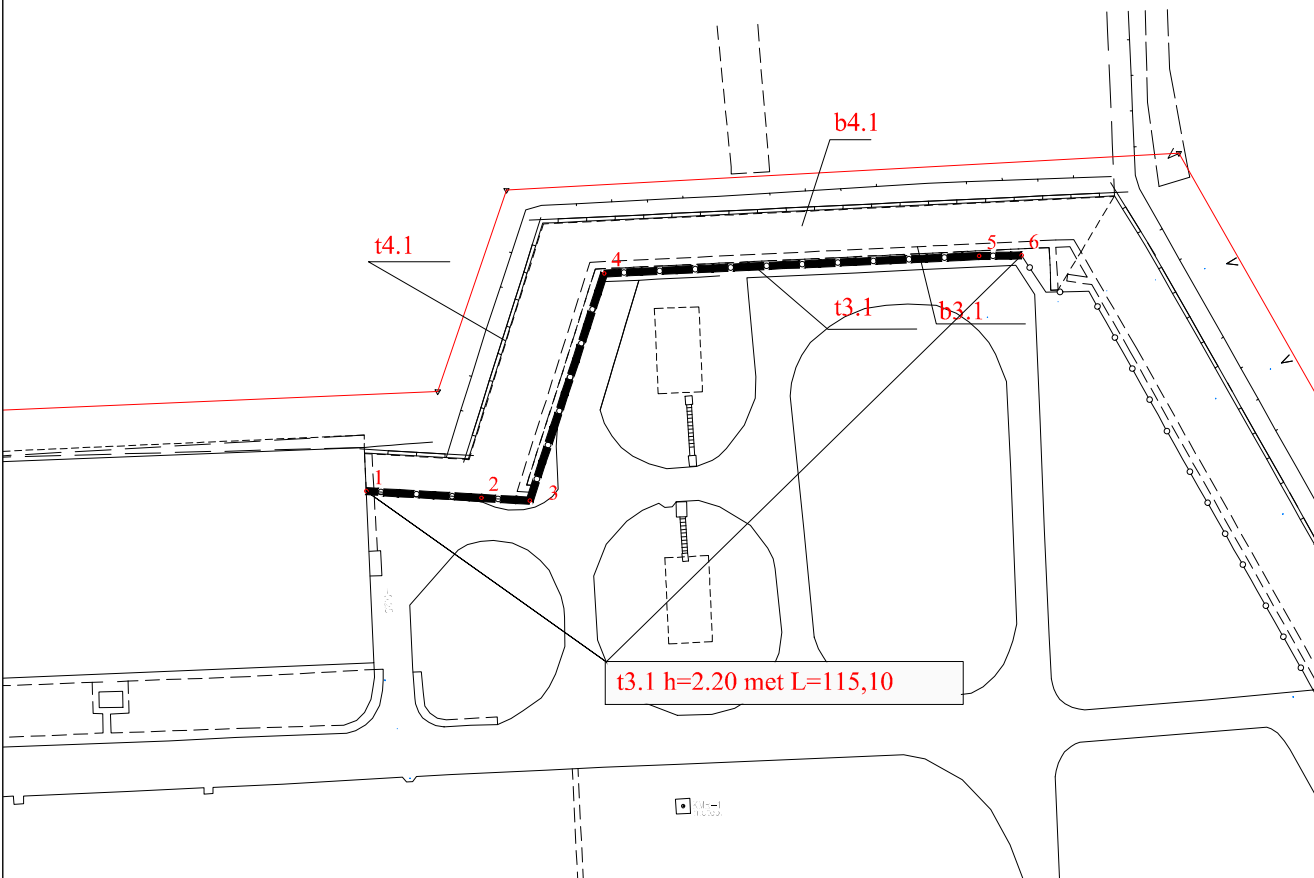


Išdėstymo schema



STATINIŲ IŠDĖSTYMO PLANAS

M1:1000



t3.1 h=2.20 met L=115,10

<b>Kadastro duomenims nustatyti naudota medžiaga</b>			
<b>Medžiagos pavadinimas</b>		<b>Medžiagos parengimo data</b>	
Kadastriniai matavimai		2023-06-16	
Nekilnojamojo turto kadastrinių matavimų byla		2009-09-03	
Objekto pavadinimas		Tvora	
Objekto buvimo vieta/adresas		Visagino sav. Drūkšinių k. Elektrinės g. 4 K48	
Kadastro duomenų nustatymo data		2023-06-16	
Žemės sklypo kadastro Nr.		4535/0002:35	
Valstybės įmonė Žemės ūkio duomenų centras, kodas: 306205513, adresas: Vilnius, Vinco Kudirkos g. 18-1 el. pašto adresas (-ai):			
Matininko kvalifikacijos pažymėjimo Nr.	Pareigos	Vardas ir pavardė	Data
	Vyriausioji specialistė		2023-06-16



1159548169

## KOORDINAČIŲ ŽINIARAŠTIS

**Pavadinimas** Tvora

**Objekto buvimo vieta** Visagino sav. Drūkšinių k. Elektrinės g. 4 K48

**Unikalus numeris** 4400-6154-5178

**Koordinacių sistema:** LKS-94

Taško Nr.	X	Y
1	6166529,25	661673,77
2	6166528,30	661689,95
3	6166527,92	661696,73
4	6166559,79	661707,14
5	6166562,25	661759,75
6	6166562,33	661765,66

Vyriausioji specialistė

2023-11-13 11:47:24



\* 1 1 5 9 1 7 1 4 8 1 \*

Lapas 1 iš 1

Matininkas(-ė)

## KITŲ INŽINERINIŲ STATINIŲ IR JŲ DALIŲ KADASTRO DUOMENYS

### Statinio kadastro duomenys

Adresas	Visagino sav. Drūkšinių k. Elektrinės g. 4 K48		
Paskirtis	Kiti inžineriniai statiniai		
Pavadinimas	Tvora		
Žymėjimas plane	t3.1		
Kadastro duomenų nustatymo data	2023-06-16	Žemės sklypo kadastro Nr.	4535/0002:35
Statybos būklė		Unikalus numeris	4400-6154-5178
Pastaba	Kilo iš unik. nr. 4400-0374-7006 Tvoroje įrengtos 0,3m pjaunančios vielos spiralės		

Statybos pradžios metai:	1999	Ilgis: m	115,1
Statybos pabaigos metai:	1999	Ilgis: km	
Rekonstravimo pradžios metai:		Plotis: m	
Rekonstravimo pabaigos metai:		Plotas: kv. m	
Kap. remonto pradžios metai:		Aukštis: m	2,2
Kap. remonto pabaigos metai:		Tūris: kub. m	
Papr. remonto pradžios metai:		Gylis: m	
Papr. remonto pabaigos metai:		Skersmuo: mm	
Statinio kategorija:	Ypatingasis	Skerspjūvis: kv. mm	
Baigtumo procentas: %	100	Kiekis: vnt.	
Medžiaga:	Metalas	Koordinatė X:	
Danga:		Koordinatė Y:	

### Statinio sudėtinės dalies kadastro duomenys

Žymėjimas	t3.1		
Pavadinimas	Tvora		
Statybos pradžios metai:	1999	Aukštis: m	2,2
Statybos pabaigos metai:	1999	Ilgis: m	115,1
Rekonstravimo pradžios metai:		Plotis: m	
Rekonstravimo pabaigos metai:		Gylis: m	
Kap. remonto pradžios metai:		Skersmuo: mm	
Kap. remonto pabaigos metai:		Plotas: kv. m	
Papr. remonto pradžios metai:		Skerspjūvis: kv. mm	
Papr. remonto pabaigos metai:		Tūris: kub. m	
Medžiaga:	Metalas	Kiekis: vnt.	
Danga:			

Vyriausioji specialistė



\* 1 1 5 9 7 0 6 6 2 8 \*

Valstybės įmonė Žemės ūkio duomenų centras, kodas: 306205513, adresas: Vilnius, Vinco Kudirkos g. 18-1

Matininkas(-ė)

### KITŲ INŽINERINIŲ STATINIŲ IR JŲ DALIŲ VERČIŲ NUSTATYMAS

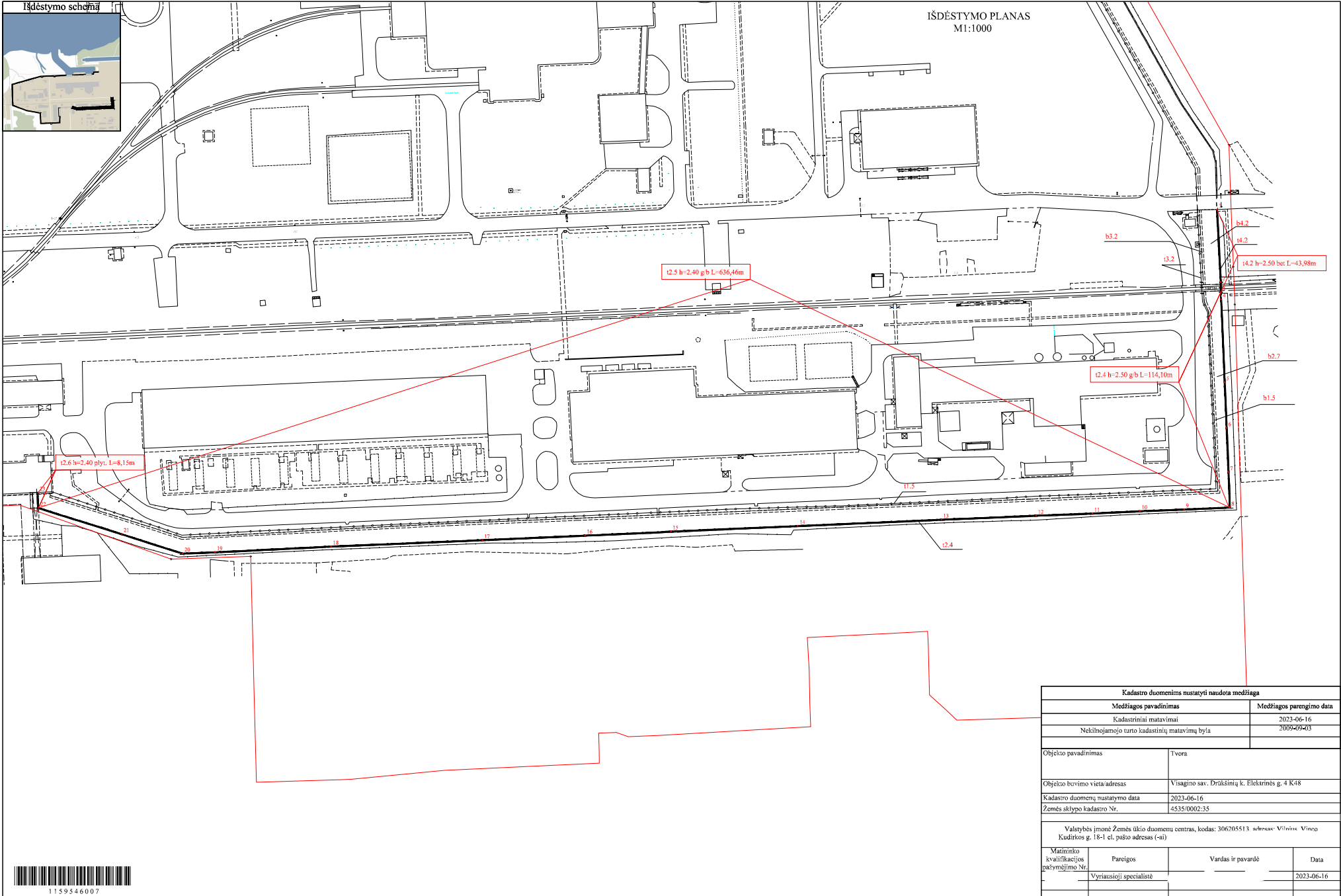
Adresas Visagino sav. Drūkšinių k. Elektrinės g. 4 K48  
Unikalus numeris 4400-6154-5178  
Vertės nustatymo data 2023-06-16

Žymėjimas	Pavadinimas	Kasmetinis vertės mažinimo koeficientas	Matavimo vienetas	Kiekis	Įkainojimo pagrindas	Vidutinė vieneto statybos vertė po indeksavimo, Eur	Atkūrimo kaštai (statybinė vertė), Eur	Nusidėėjimas %	Atkuriamoji vertė, Eur	Vietovės pataisos koeficientas	Vidutinė rinkos vertė, Eur
1	2	3	4	5	6	7	8	9	10	11	12
t3.1	Tvora	2,5	m	115,1	NTK 2023-5.3.8	116,16	13400	60	5350	1	5350
	Viso						13400		5350		5350

Vyriausioji specialistė

2023-11-13 11:47:14





Kadastro duomenimis nustatyti naudojami medžiaga			
Medžiagos pavadinimas	Medžiagos parengimo data		
Kadastriniai matavimai	2023-06-16		
Nekilnojamojo turto kadastrinių matavimų byla	2009-09-03		
Objekto pavadinimas	Tvora		
Objekto buvimo vieta adresas	Visagino sav. Drąksinių k. Elektrinės g. 4 K48		
Kadastro duomenų nustatymo data	2023-06-16		
Žemės sklypo kadastro Nr.	4535-0002-35		
Valstybės įmonė Žemės ūkio duomenų centras, kodas: 306205513 adresas: Vilnius, Vlnio Kodirkos g. 18-1 el. pašto adresas (-ai)			
Matininko kvalifikacijos pažymėjimo Nr.	Pareigos	Vardas ir pavardė	Data
	Vyriausioji specialistė		2023-06-16



## KOORDINAČIŲ ŽINIARAŠTIS

**Pavadinimas** Tvora

**Objekto buvimo vieta** Visagino sav. Drūkšinių k. Elektrinės g. 4 K48

**Unikalus numeris** 4400-6154-3386

**Koordinacių sistema:** LKS-94

Taško Nr.	X	Y
1	6166170,43	661992,29
2	6166131,97	661994,27
3	6166126,51	661994,35
4	6166122,91	661994,50
5	6166079,01	661996,35
6	6166054,71	661997,42
7	6166031,30	661998,40
8	6166012,50	661999,10
9	6166011,44	661974,90
10	6166010,55	661951,36
11	6166009,33	661926,18
12	6166008,17	661896,31
13	6166006,04	661846,08
14	6166002,67	661769,80
15	6165999,78	661702,46
16	6165997,71	661656,84
17	6165995,31	661602,49
18	6165991,92	661522,17
19	6165988,85	661460,55
20	6165988,19	661443,34
21	6165998,48	661411,01
22	6166012,25	661366,88
23	6166020,39	661366,53

Vyriausioji specialistė



Matininkas(-ė)

## KITŲ INŽINERINIŲ STATINIŲ IR JŲ DALIŲ KADASTRO DUOMENYS

### Statinio kadastro duomenys

<b>Adresas</b>	Visagino sav. Drūkšinių k. Elektrinės g. 4 K48		
<b>Paskirtis</b>	Kiti inžineriniai statiniai		
<b>Pavadinimas</b>	Tvora		
<b>Žymėjimas plane</b>	t4.2,t2.4,t2.5,t2.6		
<b>Kadastro duomenų nustatymo data</b>	2023-06-16	<b>Žemės sklypo kadastro Nr.</b>	4535/0002:35
<b>Statybos būklė</b>		<b>Unikalus numeris</b>	4400-6154-3386
<b>Pastaba</b>	Kilo iš unik. nr. 4400-0374-7006 Tvorose įrengtos 0,3m pjaunančios vielos spiralės		

<b>Statybos pradžios metai:</b>	1983	<b>Ilgis: m</b>	802,69
<b>Statybos pabaigos metai:</b>	1999	<b>Ilgis: km</b>	
<b>Rekonstravimo pradžios metai:</b>		<b>Plotis: m</b>	
<b>Rekonstravimo pabaigos metai:</b>		<b>Plotas: kv. m</b>	
<b>Kap. remonto pradžios metai:</b>		<b>Aukštis: m</b>	
<b>Kap. remonto pabaigos metai:</b>		<b>Tūris: kub. m</b>	
<b>Papr. remonto pradžios metai:</b>		<b>Gylis: m</b>	
<b>Papr. remonto pabaigos metai:</b>		<b>Skersmuo: mm</b>	
<b>Statinio kategorija:</b>	Ypatingasis	<b>Skerspjūvis: kv. mm</b>	
<b>Baigtumo procentas: %</b>	100	<b>Kiekis: vnt.</b>	
<b>Medžiaga:</b>		<b>Koordinatė X:</b>	
<b>Danga:</b>		<b>Koordinatė Y:</b>	

### Statinio sudėtinės dalies kadastro duomenys

<b>Žymėjimas</b>	t4.2		
<b>Pavadinimas</b>	Tvora		
<b>Statybos pradžios metai:</b>	1999	<b>Aukštis: m</b>	2,5
<b>Statybos pabaigos metai:</b>	1999	<b>Ilgis: m</b>	43,98
<b>Rekonstravimo pradžios metai:</b>		<b>Plotis: m</b>	
<b>Rekonstravimo pabaigos metai:</b>		<b>Gylis: m</b>	
<b>Kap. remonto pradžios metai:</b>		<b>Skersmuo: mm</b>	
<b>Kap. remonto pabaigos metai:</b>		<b>Plotas: kv. m</b>	
<b>Papr. remonto pradžios metai:</b>		<b>Skerspjūvis: kv. mm</b>	
<b>Papr. remonto pabaigos metai:</b>		<b>Tūris: kub. m</b>	
<b>Medžiaga:</b>	Gelžbetonio plokštės	<b>Kiekis: vnt.</b>	
<b>Danga:</b>			



\* 1 1 5 9 7 0 5 6 2 2 \*

**Statinio sudėtinės dalies kadastro duomenys**

<b>Žymėjimas</b>	t2.4		
<b>Pavadinimas</b>	Tvora		
<b>Statybos pradžios metai:</b>	1983	<b>Aukštis: m</b>	2,5
<b>Statybos pabaigos metai:</b>	1983	<b>Ilgis: m</b>	114,1
<b>Rekonstravimo pradžios metai:</b>		<b>Plotis: m</b>	
<b>Rekonstravimo pabaigos metai:</b>		<b>Gylis: m</b>	
<b>Kap. remonto pradžios metai:</b>		<b>Skersmuo: mm</b>	
<b>Kap. remonto pabaigos metai:</b>		<b>Plotas: kv. m</b>	
<b>Papr. remonto pradžios metai:</b>		<b>Skerspjūvis: kv. mm</b>	
<b>Papr. remonto pabaigos metai:</b>		<b>Tūris: kub. m</b>	
<b>Medžiaga:</b>	Gelžbetonio plokštės	<b>Kiekis: vnt.</b>	
<b>Danga:</b>			

**Statinio sudėtinės dalies kadastro duomenys**

<b>Žymėjimas</b>	t2.5		
<b>Pavadinimas</b>	Tvora		
<b>Statybos pradžios metai:</b>	1983	<b>Aukštis: m</b>	2,4
<b>Statybos pabaigos metai:</b>	1983	<b>Ilgis: m</b>	636,46
<b>Rekonstravimo pradžios metai:</b>		<b>Plotis: m</b>	
<b>Rekonstravimo pabaigos metai:</b>		<b>Gylis: m</b>	
<b>Kap. remonto pradžios metai:</b>		<b>Skersmuo: mm</b>	
<b>Kap. remonto pabaigos metai:</b>		<b>Plotas: kv. m</b>	
<b>Papr. remonto pradžios metai:</b>		<b>Skerspjūvis: kv. mm</b>	
<b>Papr. remonto pabaigos metai:</b>		<b>Tūris: kub. m</b>	
<b>Medžiaga:</b>	Gelžbetonio plokštės	<b>Kiekis: vnt.</b>	
<b>Danga:</b>			

**Statinio sudėtinės dalies kadastro duomenys**

<b>Žymėjimas</b>	t2.6		
<b>Pavadinimas</b>	Tvora		
<b>Statybos pradžios metai:</b>	1983	<b>Aukštis: m</b>	2,4
<b>Statybos pabaigos metai:</b>	1983	<b>Ilgis: m</b>	8,15
<b>Rekonstravimo pradžios metai:</b>		<b>Plotis: m</b>	
<b>Rekonstravimo pabaigos metai:</b>		<b>Gylis: m</b>	
<b>Kap. remonto pradžios metai:</b>		<b>Skersmuo: mm</b>	
<b>Kap. remonto pabaigos metai:</b>		<b>Plotas: kv. m</b>	
<b>Papr. remonto pradžios metai:</b>		<b>Skerspjūvis: kv. mm</b>	
<b>Papr. remonto pabaigos metai:</b>		<b>Tūris: kub. m</b>	
<b>Medžiaga:</b>	Plytos	<b>Kiekis: vnt.</b>	
<b>Danga:</b>			

Vyriausioji specialistė



Valstybės įmonė Žemės ūkio duomenų centras, kodas: 306205513, adresas: Vilnius, Vinco Kudirkos g. 18-1

Matininkas(-ė)

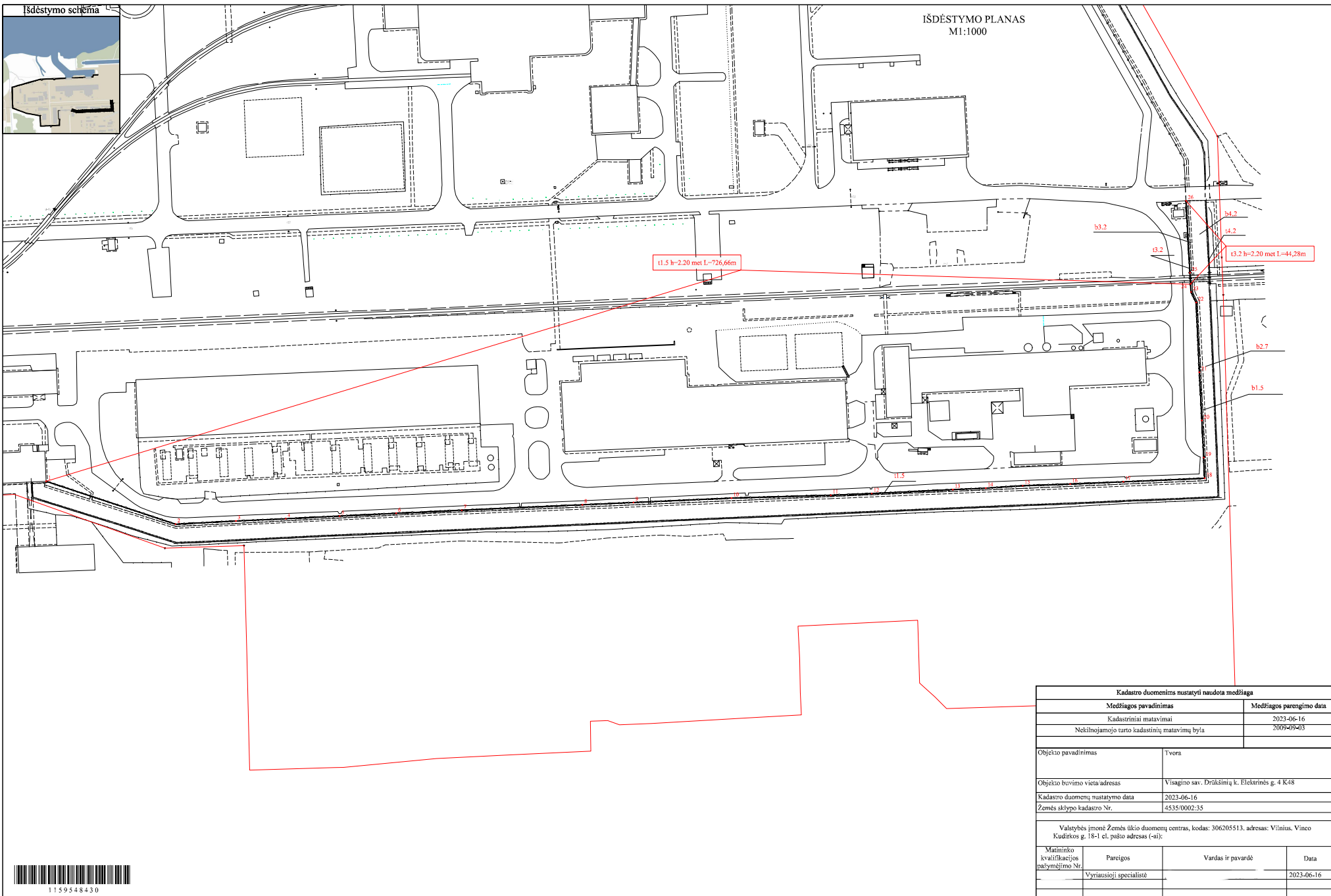
### KITŲ INŽINERINIŲ STATINIŲ IR JŲ DALIŲ VERČIŲ NUSTATYMAS

Adresas Visagino sav. Drūkšinių k. Elektrinės g. 4 K48  
Unikalus numeris 4400-6154-3386  
Vertės nustatymo data 2023-06-16

Žymėjimas	Pavadinimas	Kasmetinis vertės mažinimo koeficientas	Matavimo vienetas	Kiekis	Įkainojimo pagrindas	Vidutinė vieneto statybos vertė po indeksavimo, Eur	Atkūrimo kaštai (statybinė vertė), Eur	Nusidėėjimas %	Atkuriamoji vertė, Eur	Vietovės pataisos koeficientas	Vidutinė rinkos vertė, Eur
1	2	3	4	5	6	7	8	9	10	11	12
t4.2	Tvora	3,3	m	43,98	NTK 2023-5.3.8	265,24	11700	75	2920	1	2920
t2.4	Tvora	3,3	m	114,1	NTK 2023-5.3.8	265,24	30300	75	7570	1	7570
t2.5	Tvora	3,3	m	636,46	NTK 2023-5.3.8	257,6	164000	75	41000	1	41000
t2.6	Tvora	2,5	m	8,15	NTK 2023-5.3.8	212,15	1730	75	432	1	432
Viso							208000		51900		51900

Vyriausioji specialistė





Kadastro duomenimis nustatyti naudojami medžiaga			
Medžiagos pavadinimas		Medžiagos parengimo data	
Kadastriniai matavimai		2023-06-16	
Nekilnojamojo turto kadastrinių matavimų byla		2009-09-03	
Objekto pavadinimas	Tvara		
Objektoavimo vieta adresas	Visagino sav. Drąksinių k. Elektrinės g. 4 K48		
Kadastro duomenų nustatymo data	2023-06-16		
Žemės sklypo kadastro Nr.	4535-0002-35		
Valstybės įmonė Žemės ūkio duomenų centras, kodas: 306205513, adresas: Vilnius, Vinco Kudirkos g. 18-1 el. pašto adresas (-ai).			
Matavimo kvalifikacijos pažymėjimo Nr.	Pareigos	Vardas ir pavardė	Data
	Vyriausioji specialistė		2023-06-16



## KOORDINAČIŲ ŽINIARAŠTIS

**Pavadinimas** Tvora

**Objekto buvimo vieta** Visagino sav. Drūkšinių k. Elektrinės g. 4 K48

**Unikalus numeris** 4400-6154-6423

**Koordinacių sistema:** LKS-94

Taško Nr.	X	Y
1	6166020,74	661373,98
2	6165997,83	661442,93
3	6165999,53	661475,13
4	6166000,71	661501,75
5	6166002,15	661530,52
6	6166003,64	661560,61
7	6166005,29	661595,68
8	6166008,17	661659,93
9	6166009,41	661687,21
10	6166011,75	661739,50
11	6166013,29	661792,45
12	6166014,20	661814,31
13	6166016,26	661857,59
14	6166017,06	661875,20
15	6166018,35	661894,79
16	6166019,23	661920,15
17	6166020,44	661948,51
18	6166022,32	661991,94
19	6166033,36	661991,43
20	6166053,17	661990,49
21	6166078,84	661989,14
22	6166116,03	661987,42
23	6166121,64	661984,69
24	6166126,01	661984,48
25	6166131,92	661984,10
26	6166170,22	661982,00

Vyriausioji specialistė



\* 1 1 5 9 1 7 5 0 2 5 \*

Matininkas(-ė)

## KITŲ INŽINERINIŲ STATINIŲ IR JŲ DALIŲ KADASTRO DUOMENYS

### Statinio kadastro duomenys

<b>Adresas</b>	Visagino sav. Drūkšinių k. Elektrinės g. 4 K48		
<b>Paskirtis</b>	Kiti inžineriniai statiniai		
<b>Pavadinimas</b>	Tvora		
<b>Žymėjimas plane</b>	t1.5, t3.2		
<b>Kadastro duomenų nustatymo data</b>	2023-06-16	<b>Žemės sklypo kadastro Nr.</b>	4535/0002:35
<b>Statybos būklė</b>		<b>Unikalus numeris</b>	4400-6154-6423
<b>Pastaba</b>	Kilo iš unik. nr. 4400-0374-7006 Tvorose įrengtos 0,3m pjaunančios vielos spiralės		

<b>Statybos pradžios metai:</b>	1983	<b>Ilgis: m</b>	770,94
<b>Statybos pabaigos metai:</b>	1999	<b>Ilgis: km</b>	
<b>Rekonstravimo pradžios metai:</b>		<b>Plotis: m</b>	
<b>Rekonstravimo pabaigos metai:</b>		<b>Plotas: kv. m</b>	
<b>Kap. remonto pradžios metai:</b>		<b>Aukštis: m</b>	2,2
<b>Kap. remonto pabaigos metai:</b>		<b>Tūris: kub. m</b>	
<b>Papr. remonto pradžios metai:</b>		<b>Gylis: m</b>	
<b>Papr. remonto pabaigos metai:</b>		<b>Skersmuo: mm</b>	
<b>Statinio kategorija:</b>	Ypatingasis	<b>Skerspjūvis: kv. mm</b>	
<b>Baigtumo procentas: %</b>	100	<b>Kiekis: vnt.</b>	
<b>Medžiaga:</b>	Metalas	<b>Koordinatė X:</b>	
<b>Danga:</b>		<b>Koordinatė Y:</b>	

### Statinio sudėtinės dalies kadastro duomenys

<b>Žymėjimas</b>	t1.5		
<b>Pavadinimas</b>	Tvora		
<b>Statybos pradžios metai:</b>	1983	<b>Aukštis: m</b>	2,2
<b>Statybos pabaigos metai:</b>	1983	<b>Ilgis: m</b>	726,66
<b>Rekonstravimo pradžios metai:</b>		<b>Plotis: m</b>	
<b>Rekonstravimo pabaigos metai:</b>		<b>Gylis: m</b>	
<b>Kap. remonto pradžios metai:</b>		<b>Skersmuo: mm</b>	
<b>Kap. remonto pabaigos metai:</b>		<b>Plotas: kv. m</b>	
<b>Papr. remonto pradžios metai:</b>		<b>Skerspjūvis: kv. mm</b>	
<b>Papr. remonto pabaigos metai:</b>		<b>Tūris: kub. m</b>	
<b>Medžiaga:</b>	Metalas	<b>Kiekis: vnt.</b>	
<b>Danga:</b>			



**Statinio sudėtinės dalies kadastro duomenys**

<b>Žymėjimas</b>	t3.2		
<b>Pavadinimas</b>	Tvorą		
<b>Statybos pradžios metai:</b>	1999	<b>Aukštis: m</b>	2,2
<b>Statybos pabaigos metai:</b>	1999	<b>Ilgis: m</b>	44,28
<b>Rekonstravimo pradžios metai:</b>		<b>Plotis: m</b>	
<b>Rekonstravimo pabaigos metai:</b>		<b>Gylis: m</b>	
<b>Kap. remonto pradžios metai:</b>		<b>Skersmuo: mm</b>	
<b>Kap. remonto pabaigos metai:</b>		<b>Plotas: kv. m</b>	
<b>Papr. remonto pradžios metai:</b>		<b>Skerspjūvis: kv. mm</b>	
<b>Papr. remonto pabaigos metai:</b>		<b>Tūris: kub. m</b>	
<b>Medžiaga:</b>	Metalas	<b>Kiekis: vnt.</b>	
<b>Danga:</b>			

Vyriausioji specialistė



\* 1 1 5 9 7 0 5 7 8 9 \*

Valstybės įmonė Žemės ūkio duomenų centras, kodas: 306205513, adresas: Vilnius, Vinco Kudirkos g. 18-1

Matininkas(-ė)

### KITŲ INŽINERINIŲ STATINIŲ IR JŲ DALIŲ VERČIŲ NUSTATYMAS

**Adresas** Visagino sav. Drūkšinių k. Elektrinės g. 4 K48  
**Unikalus numeris** 4400-6154-6423  
**Vertės nustatymo data** 2023-06-16

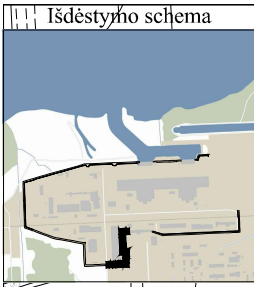
Žymėjimas	Pavadinimas	Kasmetinis vertės mažinimo koeficientas	Matavimo vienetas	Kiekis	Įkainojimo pagrindas	Vidutinė vieneto statybos vertė po indeksavimo, Eur	Atkūrimo kaštai (statybinė vertė), Eur	Nusidėėjimas %	Atkuriamoji vertė, Eur	Vietovės pataisos koeficientas	Vidutinė rinkos vertė, Eur
1	2	3	4	5	6	7	8	9	10	11	12
t1.5	Tvora	2,5	m	726,66	NTK 2023-5.3.8	116,16	84400	75	21100	1	21100
t3.2	Tvora	2,5	m	44,28	NTK 2023-5.3.8	116,16	5140	60	2060	1	2060
Viso							89500		23200		23200

Vyriausioji specialistė

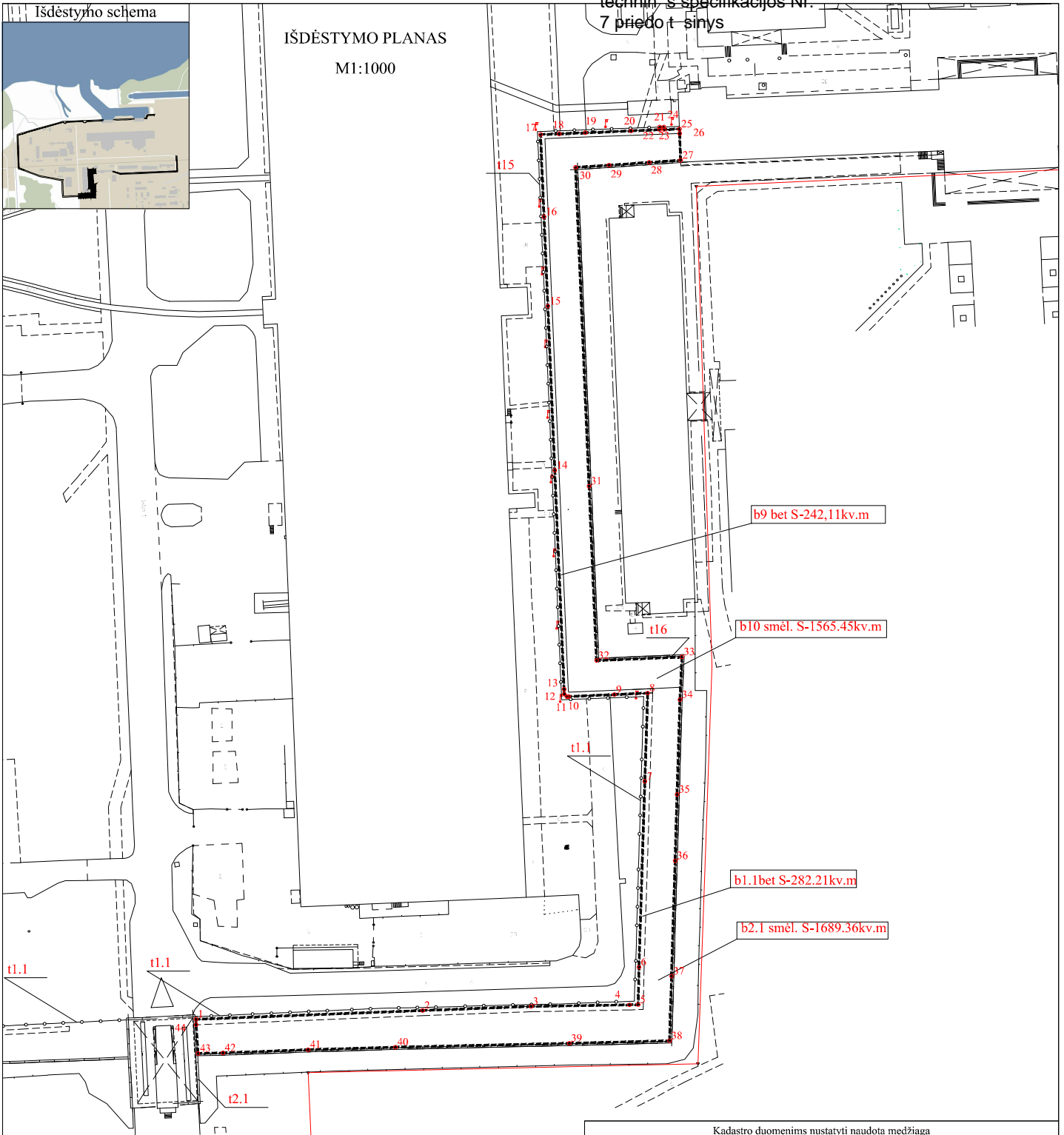
2023-11-13 11:48:49



Lapas 1 iš 1



IŠDĖSTYMO PLANAS  
M1:1000



Kadastro duomenimis nustatyti naudota medžiaga			
Medžiagos pavadinimas	Medžiagos parengimo data		
Kadastriniai matavimai	2023-06-16		
Nekilnojamojo turto kadastrinių matavimų byla	2009-09-03		
Objekto pavadinimas	Saugos zonos takai		
Objekto buvimo vieta/adresas	Visagino sav. Drūkšinių k. Elektrinės g. 4 K48		
Kadastro duomenų nustatymo data	2023-06-16		
Žemės sklypo kadastro Nr.	4535/0002:35		
Valstybės įmonė Žemės ūkio duomenų centras, kodas: 306205513, adresas: Vilnius, Vinco Kudirkos g. 18-1 el. pašto adresas (-ai):			
Matavinko kvalifikacijos pažymėjimo Nr.	Pareigos	Vardas ir pavardė	Data
	Vyriausioji specialistė		2023-06-16



1156245280

## KOORDINAČIŲ ŽINIARAŠTIS

**Pavadinimas** Saugos zonos takai

**Objekto buvimo vieta** Visagino sav. Drūkšinių k. Elektrinės g. 4 K48

**Unikalus numeris** 4400-6154-6445

**Koordinacių sistema:** LKS-94

Taško Nr.	X	Y	Taško Nr.	X	Y
1	6165782,57	661054,96	39	6165776,12	661154,99
2	6165784,93	661115,70	40	6165775,08	661108,43
3	6165786,03	661144,75	41	6165774,40	661084,98
4	6165786,45	661171,06	42	6165773,54	661062,21
5	6165786,48	661173,43	43	6165773,39	661055,49
6	6165796,57	661173,65	44	6165781,11	661054,98
7	6165846,37	661175,21			
8	6165870,08	661175,95			
9	6165869,67	661167,07			
10	6165869,14	661154,86			
11	6165869,10	661154,39			
12	6165869,81	661153,64			
13	6165871,12	661153,59			
14	6165929,80	661151,10			
15	6165973,81	661149,25			
16	6165997,80	661148,22			
17	6166019,85	661147,29			
18	6166020,02	661152,28			
19	6166020,29	661159,32			
20	6166020,79	661171,50			
21	6166021,10	661179,16			
22	6166021,82	661179,13			
23	6166021,86	661180,33			
24	6166021,14	661180,36			
25	6166021,31	661184,50			
26	6166020,09	661184,54			
27	6166012,97	661184,81			
28	6166012,38	661176,37			
29	6166011,65	661165,65			
30	6166011,09	661156,68			
31	6165925,56	661160,30			
32	6165878,82	661162,30			
33	6165879,81	661185,17			
34	6165868,29	661184,63			
35	6165842,86	661183,85			
36	6165825,11	661183,33			
37	6165794,12	661182,37			
38	6165776,79	661181,83			

Vyriausioji specialistė



\* 1 1 5 6 4 0 8 6 1 5 \*

Matininkas(-ė)

## KITŲ INŽINERINIŲ STATINIŲ IR JŲ DALIŲ KADASTRO DUOMENYS

### Statinio kadastro duomenys

<b>Adresas</b>	Visagino sav. Drūkšinių k. Elektrinės g. 4 K48		
<b>Paskirtis</b>	Kiti inžineriniai statiniai		
<b>Pavadinimas</b>	Saugos zonos takai		
<b>Žymėjimas plane</b>	b1.1; b2.1; b9, b10		
<b>Kadastru duomenų nustatymo data</b>	2023-06-16	<b>Žemės sklypo kadastru Nr.</b>	4535/0002:35
<b>Statybos būklė</b>		<b>Unikalus numeris</b>	4400-6154-6445
<b>Pastaba</b>	Kilo iš unik. nr. 4400-0374-7006		

<b>Statybos pradžios metai:</b>	1983	<b>Ilgis: m</b>	
<b>Statybos pabaigos metai:</b>	2023	<b>Ilgis: km</b>	
<b>Rekonstravimo pradžios metai:</b>	2021	<b>Plotis: m</b>	
<b>Rekonstravimo pabaigos metai:</b>	2023	<b>Plotas: kv. m</b>	3779,16
<b>Kap. remonto pradžios metai:</b>		<b>Aukštis: m</b>	
<b>Kap. remonto pabaigos metai:</b>		<b>Tūris: kub. m</b>	
<b>Papr. remonto pradžios metai:</b>		<b>Gylis: m</b>	
<b>Papr. remonto pabaigos metai:</b>		<b>Skersmuo: mm</b>	
<b>Statinio kategorija:</b>	Ypatingasis	<b>Skerspjūvis: kv. mm</b>	
<b>Baigtumo procentas: %</b>	100	<b>Kiekis: vnt.</b>	
<b>Medžiaga:</b>		<b>Koordinatė X:</b>	
<b>Danga:</b>		<b>Koordinatė Y:</b>	

### Statinio sudėtinės dalies kadastru duomenys

<b>Žymėjimas</b>	b1.1		
<b>Pavadinimas</b>	Takas		
<b>Statybos pradžios metai:</b>	1983	<b>Aukštis: m</b>	
<b>Statybos pabaigos metai:</b>	1983	<b>Ilgis: m</b>	
<b>Rekonstravimo pradžios metai:</b>		<b>Plotis: m</b>	
<b>Rekonstravimo pabaigos metai:</b>		<b>Gylis: m</b>	
<b>Kap. remonto pradžios metai:</b>		<b>Skersmuo: mm</b>	
<b>Kap. remonto pabaigos metai:</b>		<b>Plotas: kv. m</b>	282,21
<b>Papr. remonto pradžios metai:</b>		<b>Skerspjūvis: kv. mm</b>	
<b>Papr. remonto pabaigos metai:</b>		<b>Tūris: kub. m</b>	
<b>Medžiaga:</b>		<b>Kiekis: vnt.</b>	
<b>Danga:</b>	Betonas		



**Statinio sudėtinės dalies kadastro duomenys**

<b>Žymėjimas</b>	b2.1		
<b>Pavadinimas</b>	Pėdsakų kontrolės juosta		
<b>Statybos pradžios metai:</b>	1983	<b>Aukštis: m</b>	
<b>Statybos pabaigos metai:</b>	1983	<b>Ilgis: m</b>	
<b>Rekonstravimo pradžios metai:</b>		<b>Plotis: m</b>	
<b>Rekonstravimo pabaigos metai:</b>		<b>Gylis: m</b>	
<b>Kap. remonto pradžios metai:</b>		<b>Skersmuo: mm</b>	
<b>Kap. remonto pabaigos metai:</b>		<b>Plotas: kv. m</b>	1689,39
<b>Papr. remonto pradžios metai:</b>		<b>Skerspjūvis: kv. mm</b>	
<b>Papr. remonto pabaigos metai:</b>		<b>Tūris: kub. m</b>	
<b>Medžiaga:</b>	Smėlis	<b>Kiekis: vnt.</b>	
<b>Danga:</b>			

**Statinio sudėtinės dalies kadastro duomenys**

<b>Žymėjimas</b>	b9		
<b>Pavadinimas</b>	Takas		
<b>Statybos pradžios metai:</b>	2021	<b>Aukštis: m</b>	
<b>Statybos pabaigos metai:</b>	2023	<b>Ilgis: m</b>	
<b>Rekonstravimo pradžios metai:</b>		<b>Plotis: m</b>	
<b>Rekonstravimo pabaigos metai:</b>		<b>Gylis: m</b>	
<b>Kap. remonto pradžios metai:</b>		<b>Skersmuo: mm</b>	
<b>Kap. remonto pabaigos metai:</b>		<b>Plotas: kv. m</b>	242,11
<b>Papr. remonto pradžios metai:</b>		<b>Skerspjūvis: kv. mm</b>	
<b>Papr. remonto pabaigos metai:</b>		<b>Tūris: kub. m</b>	
<b>Medžiaga:</b>		<b>Kiekis: vnt.</b>	
<b>Danga:</b>	Betonas		

**Statinio sudėtinės dalies kadastro duomenys**

<b>Žymėjimas</b>	b10		
<b>Pavadinimas</b>	Pėdsakų kontrolės juosta		
<b>Statybos pradžios metai:</b>	2021	<b>Aukštis: m</b>	
<b>Statybos pabaigos metai:</b>	2023	<b>Ilgis: m</b>	
<b>Rekonstravimo pradžios metai:</b>		<b>Plotis: m</b>	
<b>Rekonstravimo pabaigos metai:</b>		<b>Gylis: m</b>	
<b>Kap. remonto pradžios metai:</b>		<b>Skersmuo: mm</b>	
<b>Kap. remonto pabaigos metai:</b>		<b>Plotas: kv. m</b>	1565,45
<b>Papr. remonto pradžios metai:</b>		<b>Skerspjūvis: kv. mm</b>	
<b>Papr. remonto pabaigos metai:</b>		<b>Tūris: kub. m</b>	
<b>Medžiaga:</b>	Smėlis	<b>Kiekis: vnt.</b>	
<b>Danga:</b>			

Vyriausioji specialistė



Valstybės įmonė Žemės ūkio duomenų centras, kodas: 306205513, adresas: Vilnius, Vinco Kudirkos g. 18-1

Matininkas(-ė)

### KITŲ INŽINERINIŲ STATINIŲ IR JŲ DALIŲ VERČIŲ NUSTATYMAS

**Adresas** Visagino sav. Drūkšinių k. Elektrinės g. 4 K48  
**Unikalus numeris** 4400-6154-6445  
**Vertės nustatymo data** 2023-06-16

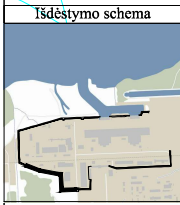
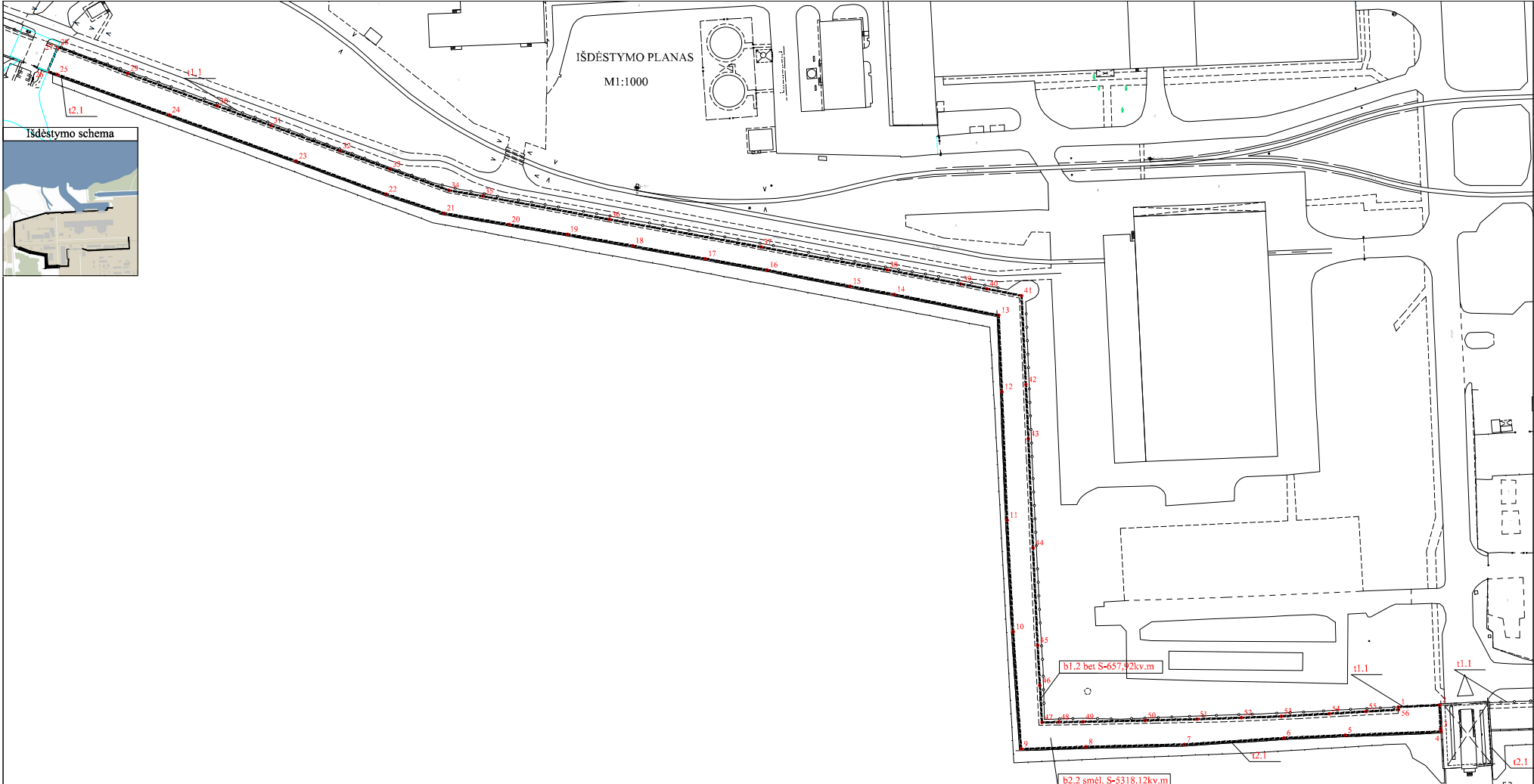
Žymėjimas	Pavadinimas	Kasmetinis vertės mažinimo koeficientas	Matavimo vienetas	Kiekis	Įkainojimo pagrindas	Vidutinė vieneto statybos vertė po indeksavimo, Eur	Atkūrimo kaštai (statybinė vertė), Eur	Nusidėėjimas %	Atkuriamoji vertė, Eur	Vietovės pataisos koeficientas	Vidutinė rinkos vertė, Eur
1	2	3	4	5	6	7	8	9	10	11	12
b1.1	Takas	5	kv. m	282,21	NTK 2023-3.2.7	80,42	22700	75	5670	1	5670
b2.1	Pėdsakų kontrolės juosta	7,1	kv. m	1689,39	NTK 2023-3.2.13	34,69	58600	75	14700	1	14700
b9	Takas	5	kv. m	242,11	NTK 2023-3.2.7	80,42	19500	0	19500	1	19500
b10	Pėdsakų kontrolės juosta	7,1	kv. m	1565,45	NTK 2023-3.2.13	34,69	54300	0	54300	1	54300
	Viso						155000		94200		94200

Vyriausioji specialistė

2023-10-17 16:27:12



Lapas 1 iš 1



Kadastro duomenimis nustatyti naudota medžiaga			
Medžiagos pavadinimas		Medžiagos parengimo data	
Kadastriniai matavimai		2023-06-16	
Nekilnojamojo turto kadastrinių matavimų byla		2009-09-03	
Objekto pavadinimas		Saugos zonos takai	
Objekto buvimo vieta/adresas		Visagino sav. Drūkšnių k. Elektrinės g. 4 K48	
Kadastro duomenų nustatymo data		2023-06-16	
Žemės sklypo kadastro Nr.		4535/0002/35	
Valstybės įmonė Žemės ūkio duomenų centras. kodas: 306205513, adresas: Vilnius, Vinco Kudirkos g. 18-1			
Matavimo kvalifikacijos pažinėjimo Nr.	Pareigos	Vardas ir pavardė	Data
	Vyriausioji specialistė		2023-07-25



1159176484

## KOORDINAČIŲ ŽINIARAŠTIS

**Pavadinimas** Saugos zonos takai

**Objekto buvimo vieta** Visagino sav. Drūkšinių k. Elektrinės g. 4 K48

**Unikalus numeris** 4400-6154-3504

**Koordinacių sistema:** LKS-94

Taško Nr.	X	Y	Taško Nr.	X	Y
1	6165781,68	661021,04	39	6165938,71	660858,49
2	6165782,43	661036,31	40	6165936,85	660868,31
3	6165773,45	661036,71	41	6165934,33	660881,15
4	6165772,56	661036,76	42	6165901,29	660882,74
5	6165771,21	661001,29	43	6165881,23	660883,67
6	6165770,18	660978,53	44	6165840,71	660885,39
7	6165767,77	660941,51	45	6165804,63	660887,11
8	6165766,87	660905,05	46	6165789,67	660887,97
9	6165766,08	660880,98	47	6165775,94	660888,73
10	6165809,64	660878,01	48	6165776,07	660894,89
11	6165850,99	660875,78	49	6165776,17	660903,97
12	6165898,64	660873,85	50	6165776,67	660927,05
13	6165927,06	660872,66	51	6165777,15	660946,19
14	6165934,80	660833,96	52	6165777,69	660962,69
15	6165937,86	660817,56	53	6165778,22	660977,56
16	6165943,90	660786,66	54	6165779,17	660995,36
17	6165948,06	660763,78	55	6165780,00	661009,05
18	6165952,80	660736,90	56	6165780,69	661021,09
19	6165957,06	660712,54			
20	6165960,73	660690,95			
21	6165964,88	660666,79			
22	6165971,94	660645,32			
23	6165984,25	660611,91			
24	6166001,40	660564,77			
25	6166016,46	660523,17			
26	6166017,65	660519,69			
27	6166025,66	660523,10			
28	6166026,51	660523,46			
29	6166016,80	660549,28			
30	6166004,71	660582,58			
31	6165997,47	660602,52			
32	6165988,02	660628,25			
33	6165981,23	660646,75			
34	6165973,38	660668,50			
35	6165971,22	660681,09			
36	6165962,58	660728,17			
37	6165952,38	660784,40			
38	6165943,91	660831,31			

Vyriausioji specialistė



\* 1 1 5 9 1 7 6 4 1 0 \*

Matininkas(-ė)

## KITŲ INŽINERINIŲ STATINIŲ IR JŲ DALIŲ KADASTRO DUOMENYS

### Statinio kadastro duomenys

Adresas	Visagino sav. Drūkšinių k. Elektrinės g. 4 K48		
Paskirtis	Kiti inžineriniai statiniai		
Pavadinimas	Saugos zonos takai		
Žymėjimas plane	b1.2, b2.2		
Kadastro duomenų nustatymo data	2023-06-16	Žemės sklypo kadastro Nr.	4535/0002:35
Statybos būklė		Unikalus numeris	4400-6154-3504
Pastaba	Kilo iš unik. nr. 4400-0374-7006		

Statybos pradžios metai:	1983	Ilgis: m	
Statybos pabaigos metai:	1983	Ilgis: km	
Rekonstravimo pradžios metai:		Plotis: m	
Rekonstravimo pabaigos metai:		Plotas: kv. m	5976,04
Kap. remonto pradžios metai:		Aukštis: m	
Kap. remonto pabaigos metai:		Tūris: kub. m	
Papr. remonto pradžios metai:		Gylis: m	
Papr. remonto pabaigos metai:		Skersmuo: mm	
Statinio kategorija:	Ypatingasis	Skerspjūvis: kv. mm	
Baigtumo procentas: %	100	Kiekis: vnt.	
Medžiaga:		Koordinatė X:	
Danga:		Koordinatė Y:	

### Statinio sudėtinės dalies kadastro duomenys

Žymėjimas	b1.2		
Pavadinimas	Takas		
Statybos pradžios metai:	1983	Aukštis: m	
Statybos pabaigos metai:	1983	Ilgis: m	
Rekonstravimo pradžios metai:		Plotis: m	
Rekonstravimo pabaigos metai:		Gylis: m	
Kap. remonto pradžios metai:		Skersmuo: mm	
Kap. remonto pabaigos metai:		Plotas: kv. m	657,92
Papr. remonto pradžios metai:		Skerspjūvis: kv. mm	
Papr. remonto pabaigos metai:		Tūris: kub. m	
Medžiaga:	Betonas	Kiekis: vnt.	
Danga:			



\* 1 1 5 9 1 7 6 3 8 3 \*

**Statinio sudėtinės dalies kadastro duomenys**

<b>Žymėjimas</b>	b2.2		
<b>Pavadinimas</b>	Pėdsakų kontrolės juosta		
<b>Statybos pradžios metai:</b>	1983	<b>Aukštis: m</b>	
<b>Statybos pabaigos metai:</b>	1983	<b>Ilgis: m</b>	
<b>Rekonstravimo pradžios metai:</b>		<b>Plotis: m</b>	
<b>Rekonstravimo pabaigos metai:</b>		<b>Gylis: m</b>	
<b>Kap. remonto pradžios metai:</b>		<b>Skersmuo: mm</b>	
<b>Kap. remonto pabaigos metai:</b>		<b>Plotas: kv. m</b>	5318,12
<b>Papr. remonto pradžios metai:</b>		<b>Skerspūvis: kv. mm</b>	
<b>Papr. remonto pabaigos metai:</b>		<b>Tūris: kub. m</b>	
<b>Medžiaga:</b>	Smėlis	<b>Kiekis: vnt.</b>	
<b>Danga:</b>			

Vyriausioji specialistė



\* 1 1 5 9 1 7 6 3 8 3 \*

Valstybės įmonė Žemės ūkio duomenų centras, kodas: 306205513, adresas: Vilnius, Vinco Kudirkos g. 18-1

Matininkas(-ė)

### KITŲ INŽINERINIŲ STATINIŲ IR JŲ DALIŲ VERČIŲ NUSTATYMAS

**Adresas** Visagino sav. Drūkšinių k. Elektrinės g. 4 K48  
**Unikalus numeris** 4400-6154-3504  
**Vertės nustatymo data** 2023-06-16

Žymėjimas	Pavadinimas	Kasmetinis vertės mažinimo koeficientas	Matavimo vienetas	Kiekis	Įkainojimo pagrindas	Vidutinė vieneto statybos vertė po indeksavimo, Eur	Atkūrimo kaštai (statybinė vertė), Eur	Nusidėėjimas %	Atkuriamoji vertė, Eur	Vietovės pataisos koeficientas	Vidutinė rinkos vertė, Eur
1	2	3	4	5	6	7	8	9	10	11	12
b1.2	Takas	5	kv. m	657,92	NTK 2023-3.2.7	80,42	52900	75	13200	1	13200
b2.2	Pėdsakų kontrolės juosta	7,1	kv. m	5318,12	NTK 2023-3.2.13	34,69	184000	75	46100	1	46100
Viso							237000		59300		59300

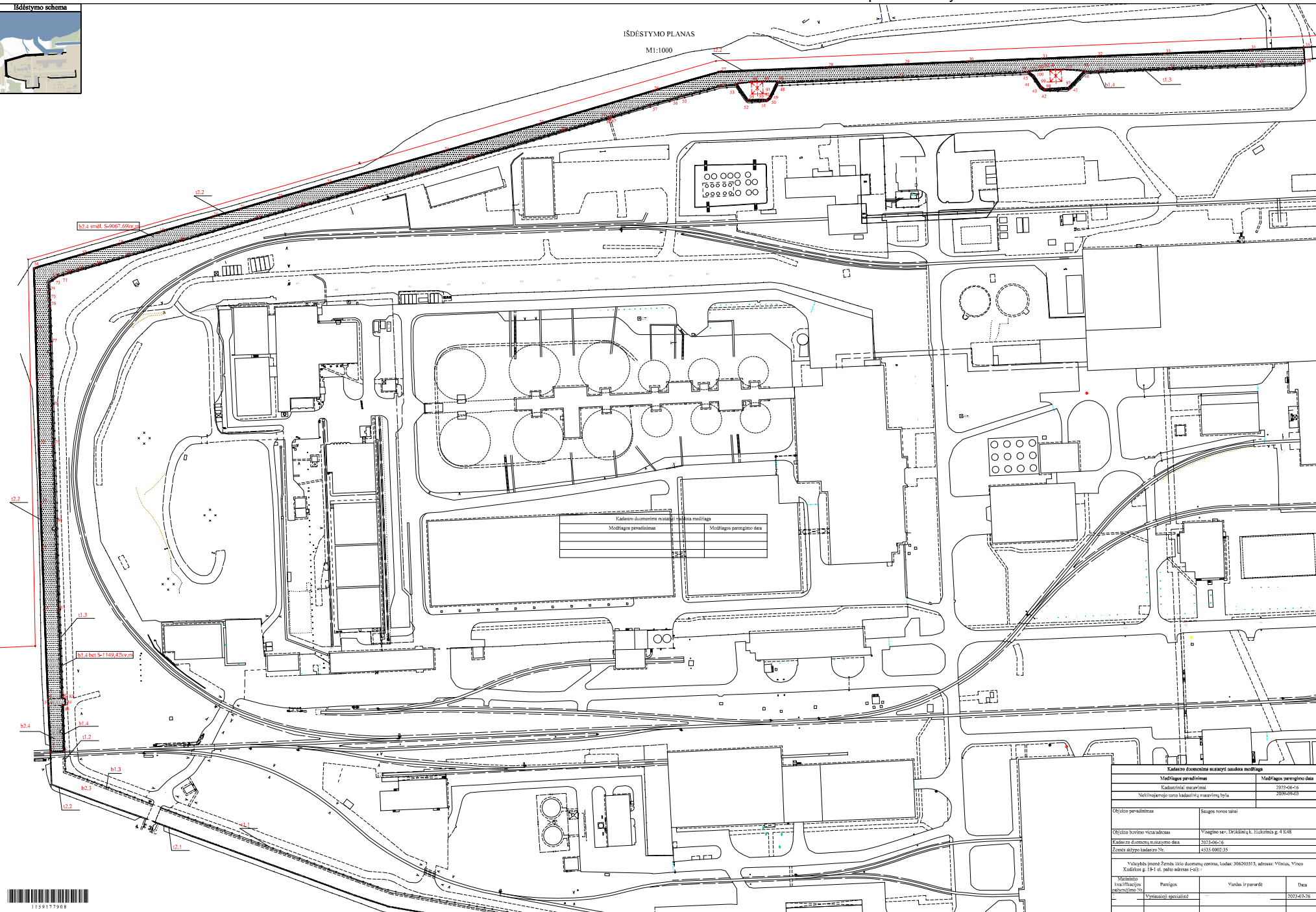
Vyriausioji specialistė

2023-10-17 16:35:00





IŠDĖSTYMO PLANAS  
 M1:1000



Sąrašas dominiams statyti naudo modifig			
Modifigis pavadinimas	Modifigis parengimo data		
Kadastriškis numeris	2021-06-16		
Nekilnojamoji turto kadastrinis numeris	2002/01/01		
Objekto pavadinimas	Saugos zona		
Objekto tvirtinimo vieta	Vilniaus sav. Drakinių k. Siskūnėlių g. 4 B-8		
Projektavimo dokumentų rengimo data	2023-06-16		
Centro slopinimo laukimo Nr.	4535.0002.35		
*Nubraižyta linija žemiau linijos duomenų centras, laukas: 396205513, adresas: Vilniaus, Vilniaus Siskūnėlių g. 4 B-8, pašto adresas: 01101			
Matavimo vienetų pavadinimas Nr.	Parigonis	Vienuolika ir penkeris	Data
Vertinimo specializacija			2023.07.26

## KOORDINAČIŲ ŽINIARAŠTIS

**Pavadinimas** Saugos zonos takai

**Objekto buvimo vieta** Visagino sav. Drūkšinių k. Elektrinės g. 4 K48

**Unikalus numeris** 4400-6154-6396

**Koordinacių sistema:** LKS-94

Taško Nr.	X	Y	Taško Nr.	X	Y
1	6166064,62	660457,24	39	6166502,05	661123,26
2	6166064,23	660448,78	40	6166501,86	661115,43
3	6166065,47	660448,72	41	6166491,06	661105,20
4	6166093,84	660447,31	42	6166490,15	661089,07
5	6166093,84	660447,21	43	6166491,81	661086,64
6	6166098,28	660446,99	44	6166499,02	661081,77
7	6166101,40	660446,94	45	6166501,56	661078,51
8	6166155,20	660444,74	46	6166501,64	661076,48
9	6166194,48	660443,33	47	6166498,36	660994,71
10	6166224,32	660442,29	48	6166494,93	660917,66
11	6166241,41	660441,78	49	6166485,14	660912,75
12	6166262,09	660441,13	50	6166483,35	660910,55
13	6166304,39	660439,95	51	6166483,41	660907,53
14	6166335,67	660439,06	52	6166483,32	660897,65
15	6166359,94	660438,47	53	6166493,57	660890,45
16	6166375,61	660437,98	54	6166492,71	660879,99
17	6166384,14	660467,80	55	6166486,03	660854,15
18	6166390,83	660491,30	56	6166484,11	660847,40
19	6166398,51	660517,73	57	6166480,46	660834,33
20	6166408,50	660552,60	58	6166472,83	660809,20
21	6166413,42	660569,91	59	6166472,53	660808,25
22	6166420,47	660594,04	60	6166463,57	660777,10
23	6166429,71	660625,87	61	6166445,93	660716,73
24	6166450,70	660701,45	62	6166437,32	660686,04
25	6166468,11	660762,61	63	6166426,50	660649,17
26	6166489,70	660836,66	64	6166415,28	660609,16
27	6166501,94	660879,97	65	6166407,09	660580,09
28	6166504,78	660949,08	66	6166393,03	660531,16
29	6166506,81	660998,31	67	6166382,90	660496,15
30	6166508,51	661039,60	68	6166377,58	660477,50
31	6166510,46	661087,13	69	6166374,49	660465,77
32	6166511,92	661122,74	70	6166372,07	660457,72
33	6166513,68	661166,67	71	6166370,75	660453,43
34	6166516,06	661221,55	72	6166369,33	660451,14
35	6166517,60	661256,46	73	6166366,87	660447,25
36	6166507,41	661257,17	74	6166360,86	660447,54
37	6166506,48	661226,54	75	6166355,59	660447,98
38	6166504,18	661169,32	76	6166351,19	660448,06



\* 1 1 5 9 1 7 7 9 9 2 \*

**Koordinacių sistema: LKS-94**

Taško Nr.	X	Y
77	6166327,29	660448,55
78	6166286,63	660449,69
79	6166261,95	660450,42
80	6166211,60	660451,95
81	6166155,37	660453,75
82	6166098,67	660455,83
83	6166098,76	660457,90
84	6166094,49	660458,14
85	6166094,37	660456,17
86	6166471,82	660808,45
87	6166472,10	660809,41
88	6166495,65	660900,27
89	6166495,85	660907,87
90	6166495,84	660917,07
91	6166485,74	660912,00
92	6166484,29	660910,23
93	6166484,35	660907,53
94	6166484,27	660898,14
95	6166494,55	660890,91
96	6166502,79	661115,01
97	6166491,98	661104,77
98	6166491,11	661089,34
99	6166492,48	661087,32
100	6166499,67	661082,47
101	6166502,49	661078,85
102	6166503,27	661088,26
103	6166503,68	661101,63

Vyriausioji specialistė



Matininkas(-ė)

## KITŲ INŽINERINIŲ STATINIŲ IR JŲ DALIŲ KADASTRO DUOMENYS

### Statinio kadastro duomenys

<b>Adresas</b>	Visagino sav. Drūkšinių k. Elektrinės g. 4 K48		
<b>Paskirtis</b>	Kiti inžineriniai statiniai		
<b>Pavadinimas</b>	Saugos zonos takai		
<b>Žymėjimas plane</b>	b1.4, b2.4		
<b>Kadastro duomenų nustatymo data</b>	2023-06-16	<b>Žemės sklypo kadastro Nr.</b>	4535/0002:35
<b>Statybos būklė</b>		<b>Unikalus numeris</b>	4400-6154-6396
<b>Pastaba</b>	Kilo iš unik. nr. 4400-0374-7006		

<b>Statybos pradžios metai:</b>	1983	<b>Ilgis: m</b>	
<b>Statybos pabaigos metai:</b>	1983	<b>Ilgis: km</b>	
<b>Rekonstravimo pradžios metai:</b>		<b>Plotis: m</b>	
<b>Rekonstravimo pabaigos metai:</b>		<b>Plotas: kv. m</b>	10217,11
<b>Kap. remonto pradžios metai:</b>		<b>Aukštis: m</b>	
<b>Kap. remonto pabaigos metai:</b>		<b>Tūris: kub. m</b>	
<b>Papr. remonto pradžios metai:</b>		<b>Gylis: m</b>	
<b>Papr. remonto pabaigos metai:</b>		<b>Skersmuo: mm</b>	
<b>Statinio kategorija:</b>	Ypatingasis	<b>Skerspjuvis: kv. mm</b>	
<b>Baigtumo procentas: %</b>	100	<b>Kiekis: vnt.</b>	
<b>Medžiaga:</b>		<b>Koordinatė X:</b>	
<b>Danga:</b>		<b>Koordinatė Y:</b>	

### Statinio sudėtinės dalies kadastro duomenys

<b>Žymėjimas</b>	b1.4		
<b>Pavadinimas</b>	Takas		
<b>Statybos pradžios metai:</b>	1983	<b>Aukštis: m</b>	
<b>Statybos pabaigos metai:</b>	1983	<b>Ilgis: m</b>	
<b>Rekonstravimo pradžios metai:</b>		<b>Plotis: m</b>	
<b>Rekonstravimo pabaigos metai:</b>		<b>Gylis: m</b>	
<b>Kap. remonto pradžios metai:</b>		<b>Skersmuo: mm</b>	
<b>Kap. remonto pabaigos metai:</b>		<b>Plotas: kv. m</b>	1149,42
<b>Papr. remonto pradžios metai:</b>		<b>Skerspjuvis: kv. mm</b>	
<b>Papr. remonto pabaigos metai:</b>		<b>Tūris: kub. m</b>	
<b>Medžiaga:</b>		<b>Kiekis: vnt.</b>	
<b>Danga:</b>	Betonas		



\* 1 1 5 9 1 7 7 6 2 2 \*

**Statinio sudėtinės dalies kadastro duomenys**

<b>Žymėjimas</b>	b2.4		
<b>Pavadinimas</b>	Pėdsakų kontrolės juosta		
<b>Statybos pradžios metai:</b>	1983	<b>Aukštis: m</b>	
<b>Statybos pabaigos metai:</b>	1983	<b>Ilgis: m</b>	
<b>Rekonstravimo pradžios metai:</b>		<b>Plotis: m</b>	
<b>Rekonstravimo pabaigos metai:</b>		<b>Gylis: m</b>	
<b>Kap. remonto pradžios metai:</b>		<b>Skersmuo: mm</b>	
<b>Kap. remonto pabaigos metai:</b>		<b>Plotas: kv. m</b>	9067,69
<b>Papr. remonto pradžios metai:</b>		<b>Skerspjūvis: kv. mm</b>	
<b>Papr. remonto pabaigos metai:</b>		<b>Tūris: kub. m</b>	
<b>Medžiaga:</b>	Smėlis	<b>Kiekis: vnt.</b>	
<b>Danga:</b>	Betonas		

Vyriausioji specialistė



Valstybės įmonė Žemės ūkio duomenų centras, kodas: 306205513, adresas: Vilnius, Vinco Kudirkos g. 18-1

Matininkas(-ė)

### KITŲ INŽINERINIŲ STATINIŲ IR JŲ DALIŲ VERČIŲ NUSTATYMAS

**Adresas** Visagino sav. Drūkšinių k. Elektrinės g. 4 K48  
**Unikalus numeris** 4400-6154-6396  
**Vertės nustatymo data** 2023-06-16

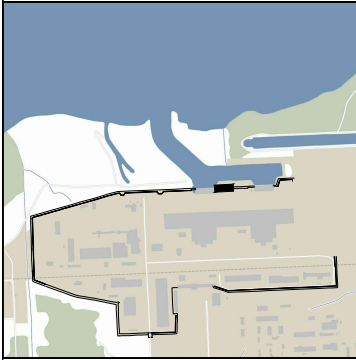
Žymėjimas	Pavadinimas	Kasmetinis vertės mažinimo koeficientas	Matavimo vienetas	Kiekis	Įkainojimo pagrindas	Vidutinė vieneto statybos vertė po indeksavimo, Eur	Atkūrimo kaštai (statybinė vertė), Eur	Nusidėėjimas %	Atkuriamoji vertė, Eur	Vietovės pataisos koeficientas	Vidutinė rinkos vertė, Eur
1	2	3	4	5	6	7	8	9	10	11	12
b1.4	Takas	5	kv. m	1149,42	NTK 2023-3.2.7	80,42	92400	75	23100	1	23100
b2.4	Pėdsakų kontrolės juosta	7,1	kv. m	9067,69	NTK 2023-3.2.13	34,69	315000	75	78600	1	78600
Viso							407000		102000		102000

Vyriausioji specialistė

2023-10-17 16:48:09

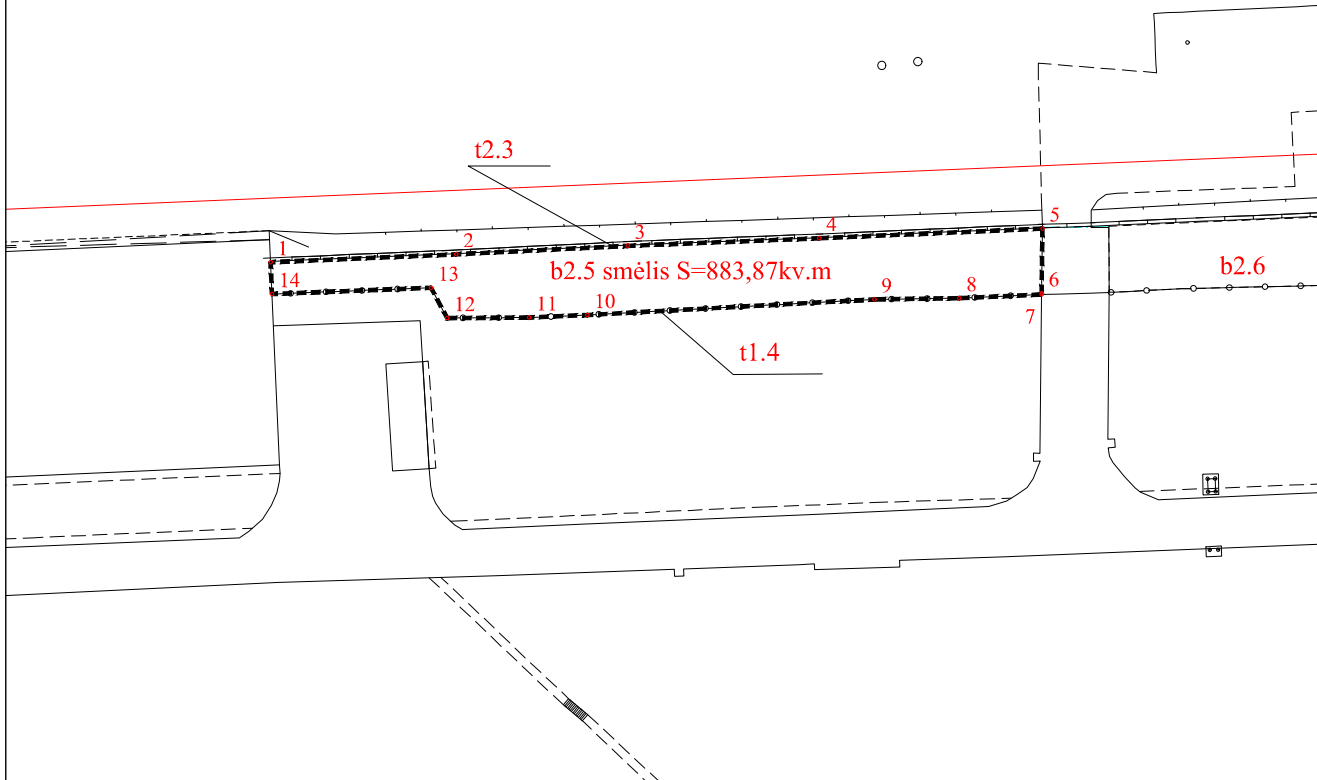


Išdėstymo schema



STATINIŲ IŠDĖSTYMO PLANAS

M1:1000



Kadastro duomenims nustatyti naudota medžiaga

Medžiagos pavadinimas	Medžiagos parengimo data
Kadastriniai matavimai	2023-06-16
Nekilnojamojo turto kadastrinių matavimų byla	2009-09-03

Objekto pavadinimas	Pėdsakų kontrolės juosta
Objekto buvimo vieta/adresas	Visagino sav. Drūkšinių k. Elektrinės g. 4 K48
Kadastro duomenų nustatymo data	2023-06-16
Žemės sklypo kadastro Nr.	4535/0002:35

Valstybės įmonė Žemės ūkio duomenų centras, kodas: 306205513, adresas: Vilnius, Vinco Kudirkos g. 18-1 el. pašto adresas (-ai)

Matininko kvalifikacijos pažymėjimo Nr.	Pareigos	Vardas ir pavardė	Data
	Vyriausioji specialistė		2023-06-16



1159180484

## KOORDINAČIŲ ŽINIARAŠTIS

**Pavadinimas** Pėdsakų kontrolės juosta

**Objekto buvimo vieta** Visagino sav. Drūkšinių k. Elektrinės g. 4 K48

**Unikalus numeris** 4400-6154-3397

**Koordinacių sistema: LKS-94**

Taško Nr.	X	Y
1	6166521,10	661373,91
2	6166522,21	661399,94
3	6166523,40	661423,98
4	6166524,46	661450,81
5	6166525,83	661482,11
6	6166516,73	661482,01
7	6166516,57	661482,01
8	6166516,05	661470,48
9	6166515,87	661458,55
10	6166513,68	661418,30
11	6166513,33	661410,18
12	6166513,25	661398,67
13	6166517,51	661396,40
14	6166516,62	661374,11

Vyriausioji specialistė



Matininkas(-ė)

## KITŲ INŽINERINIŲ STATINIŲ IR JŲ DALIŲ KADASTRO DUOMENYS

### Statinio kadastro duomenys

<b>Adresas</b>	Visagino sav. Drūkšinių k. Elektrinės g. 4 K48		
<b>Paskirtis</b>	Kiti inžineriniai statiniai		
<b>Pavadinimas</b>	Pėdsakų kontrolės juosta		
<b>Žymėjimas plane</b>	b2.5		
<b>Kadastro duomenų nustatymo data</b>	2023-06-16	<b>Unikalus numeris</b>	4400-6154-3397
<b>Statybos būklė</b>			
<b>Pastaba</b>	Kilo iš unik. nr. 4400-0374-7006		

<b>Statybos pradžios metai:</b>	1983	<b>Ilgis: m</b>	
<b>Statybos pabaigos metai:</b>	1983	<b>Ilgis: km</b>	
<b>Rekonstravimo pradžios metai:</b>		<b>Plotis: m</b>	
<b>Rekonstravimo pabaigos metai:</b>		<b>Plotas: kv. m</b>	883,87
<b>Kap. remonto pradžios metai:</b>		<b>Aukštis: m</b>	
<b>Kap. remonto pabaigos metai:</b>		<b>Tūris: kub. m</b>	
<b>Papr. remonto pradžios metai:</b>		<b>Gylis: m</b>	
<b>Papr. remonto pabaigos metai:</b>		<b>Skersmuo: mm</b>	
<b>Statinio kategorija:</b>	Ypatingasis	<b>Skerspjuvis: kv. mm</b>	
<b>Baigtumo procentas: %</b>	100	<b>Kiekis: vnt.</b>	
<b>Medžiaga:</b>	Smėlis	<b>Koordinatė X:</b>	
<b>Danga:</b>		<b>Koordinatė Y:</b>	

### Statinio sudėtinės dalies kadastro duomenys

<b>Žymėjimas</b>	b2.5		
<b>Pavadinimas</b>	Pėdsakų kontrolės juosta		
<b>Statybos pradžios metai:</b>	1983	<b>Aukštis: m</b>	
<b>Statybos pabaigos metai:</b>	1983	<b>Ilgis: m</b>	
<b>Rekonstravimo pradžios metai:</b>		<b>Plotis: m</b>	
<b>Rekonstravimo pabaigos metai:</b>		<b>Gylis: m</b>	
<b>Kap. remonto pradžios metai:</b>		<b>Skersmuo: mm</b>	
<b>Kap. remonto pabaigos metai:</b>		<b>Plotas: kv. m</b>	883,87
<b>Papr. remonto pradžios metai:</b>		<b>Skerspjuvis: kv. mm</b>	
<b>Papr. remonto pabaigos metai:</b>		<b>Tūris: kub. m</b>	
<b>Medžiaga:</b>	Smėlis	<b>Kiekis: vnt.</b>	
<b>Danga:</b>			

Vyriausioji specialistė



\* 1 1 5 9 1 8 0 5 3 6 \*

Valstybės įmonė Žemės ūkio duomenų centras, kodas: 306205513, adresas: Vilnius, Vinco Kudirkos g. 18-1

Matininkas(-ė)

### KITŲ INŽINERINIŲ STATINIŲ IR JŲ DALIŲ VERČIŲ NUSTATYMAS

**Adresas** Visagino sav. Drūkšinių k. Elektrinės g. 4 K48  
**Unikalus numeris** 4400-6154-3397  
**Vertės nustatymo data** 2023-06-16

Žymėjimas	Pavadinimas	Kasmetinis vertės mažinimo koeficientas	Matavimo vienetas	Kiekis	Įkainojimo pagrindas	Vidutinė vieneto statybos vertė po indeksavimo, Eur	Atkūrimo kaštai (statybinė vertė), Eur	Nusidėėjimas %	Atkuriamoji vertė, Eur	Vietovės pataisos koeficientas	Vidutinė rinkos vertė, Eur
1	2	3	4	5	6	7	8	9	10	11	12
b2.5	Pėdsakų kontrolės juosta	7,1	kv. m	883,87	NTK 2023-3.2.13	34,69	30700	75	7670	1	7670
	Viso						30700		7670		7670

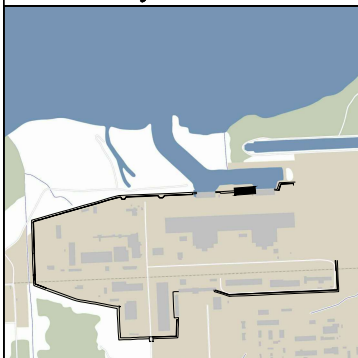
Vyriausioji specialistė

2023-10-17 17:21:53



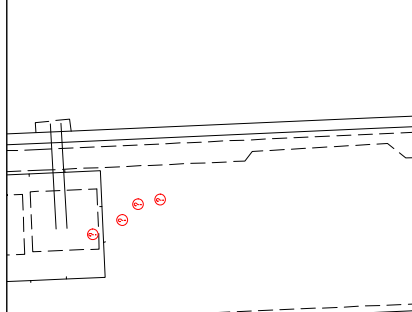
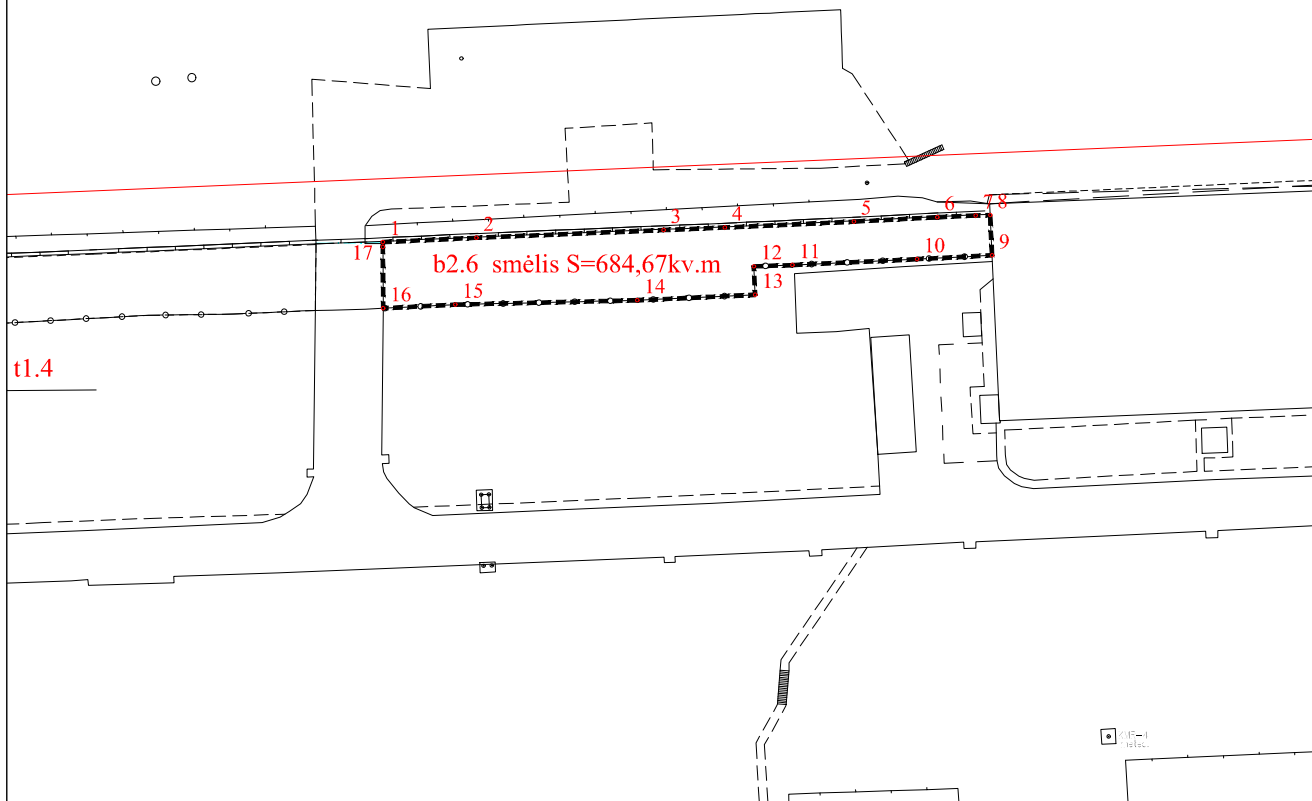
Lapas 1 iš 1

Išdėstymo schema



STATINIŲ IŠDĖSTYMO PLANAS

M1:1000



Kadastro duomenims nustatyti naudota medžiaga			
Medžiagos pavadinimas		Medžiagos parengimo data	
Kadastriniai matavimai		2023-06-16	
Nekilnojamojo turto kadastrinių matavimų byla		2009-09-03	
Objekto pavadinimas		Pėdsakų kontrolės juosta	
Objekto buvimo vieta/adresas		Visagino sav. Drūkšinių k. Elektrinės g. 4 K48	
Kadastro duomenų nustatymo data		2023-06-16	
Žemės sklypo kadastro Nr.		4535/0002:35	
Valstybės įmonė Žemės ūkio duomenų centras, kodas: 306205513. adresas: Vilnius, Vinco Kudirkos g. 18-1 el. pašto adresas (-ai):			
Matininko kvalifikacijos pažymėjimo Nr.	Pareigos	Vardas ir pavardė	Data
	Vyriausioji specialistė		2023-06-16



1159180656

## KOORDINAČIŲ ŽINIARAŠTIS

**Pavadinimas** Pėdsakų kontrolės juosta

**Objekto buvimo vieta** Visagino sav. Drūkšinių k. Elektrinės g. 4 K48

**Unikalus numeris** 4400-6154-3542

**Koordinacių sistema:** LKS-94

Taško Nr.	X	Y
1	6166526,16	661491,44
2	6166526,76	661504,56
3	6166527,85	661530,81
4	6166528,20	661539,43
5	6166529,03	661557,47
6	6166529,65	661569,21
7	6166529,89	661574,58
8	6166529,95	661576,59
9	6166524,29	661576,84
10	6166523,76	661566,34
11	6166522,93	661548,84
12	6166522,75	661543,48
13	6166518,75	661543,66
14	6166517,98	661527,12
15	6166517,37	661501,63
16	6166516,86	661491,50
17	6166525,48	661491,44

Vyriausioji specialistė



\* 1 1 5 6 3 0 7 2 5 0 \*

Matininkas(-ė)

## KITŲ INŽINERINIŲ STATINIŲ IR JŲ DALIŲ KADASTRO DUOMENYS

### Statinio kadastro duomenys

Adresas	Visagino sav. Drūkšinių k. Elektrinės g. 4 K48		
Paskirtis	Kiti inžineriniai statiniai		
Pavadinimas	Pėdsakų kontrolės juosta		
Žymėjimas plane	b2.6		
Kadastru duomenų nustatymo data	2023-06-16	Žemės sklypo kadastru Nr.	4535/0002:35
Statybos būklė		Unikalus numeris	4400-6154-3542
Pastaba	Kilo iš unik. nr. 4400-0374-7006		

Statybos pradžios metai:	1983	Ilgis: m	
Statybos pabaigos metai:	1983	Ilgis: km	
Rekonstravimo pradžios metai:		Plotis: m	
Rekonstravimo pabaigos metai:		Plotas: kv. m	684,67
Kap. remonto pradžios metai:		Aukštis: m	
Kap. remonto pabaigos metai:		Tūris: kub. m	
Papr. remonto pradžios metai:		Gylis: m	
Papr. remonto pabaigos metai:		Skersmuo: mm	
Statinio kategorija:	Ypatingasis	Skerspjuvis: kv. mm	
Baigtumo procentas: %	100	Kiekis: vnt.	
Medžiaga:	Smėlis	Koordinatė X:	
Danga:		Koordinatė Y:	

### Statinio sudėtinės dalies kadastru duomenys

Žymėjimas	b2.6		
Pavadinimas	Pėdsakų kontrolės juosta		
Statybos pradžios metai:	1983	Aukštis: m	
Statybos pabaigos metai:	1983	Ilgis: m	
Rekonstravimo pradžios metai:		Plotis: m	
Rekonstravimo pabaigos metai:		Gylis: m	
Kap. remonto pradžios metai:		Skersmuo: mm	
Kap. remonto pabaigos metai:		Plotas: kv. m	684,67
Papr. remonto pradžios metai:		Skerspjuvis: kv. mm	
Papr. remonto pabaigos metai:		Tūris: kub. m	
Medžiaga:	Smėlis	Kiekis: vnt.	
Danga:			

Vyriausioji specialistė



\* 1 1 5 9 1 8 0 6 6 0 \*

Valstybės įmonė Žemės ūkio duomenų centras, kodas: 306205513, adresas: Vilnius, Vinco Kudirkos g. 18-1

Matininkas(-ė)


### KITŲ INŽINERINIŲ STATINIŲ IR JŲ DALIŲ VERČIŲ NUSTATYMAS

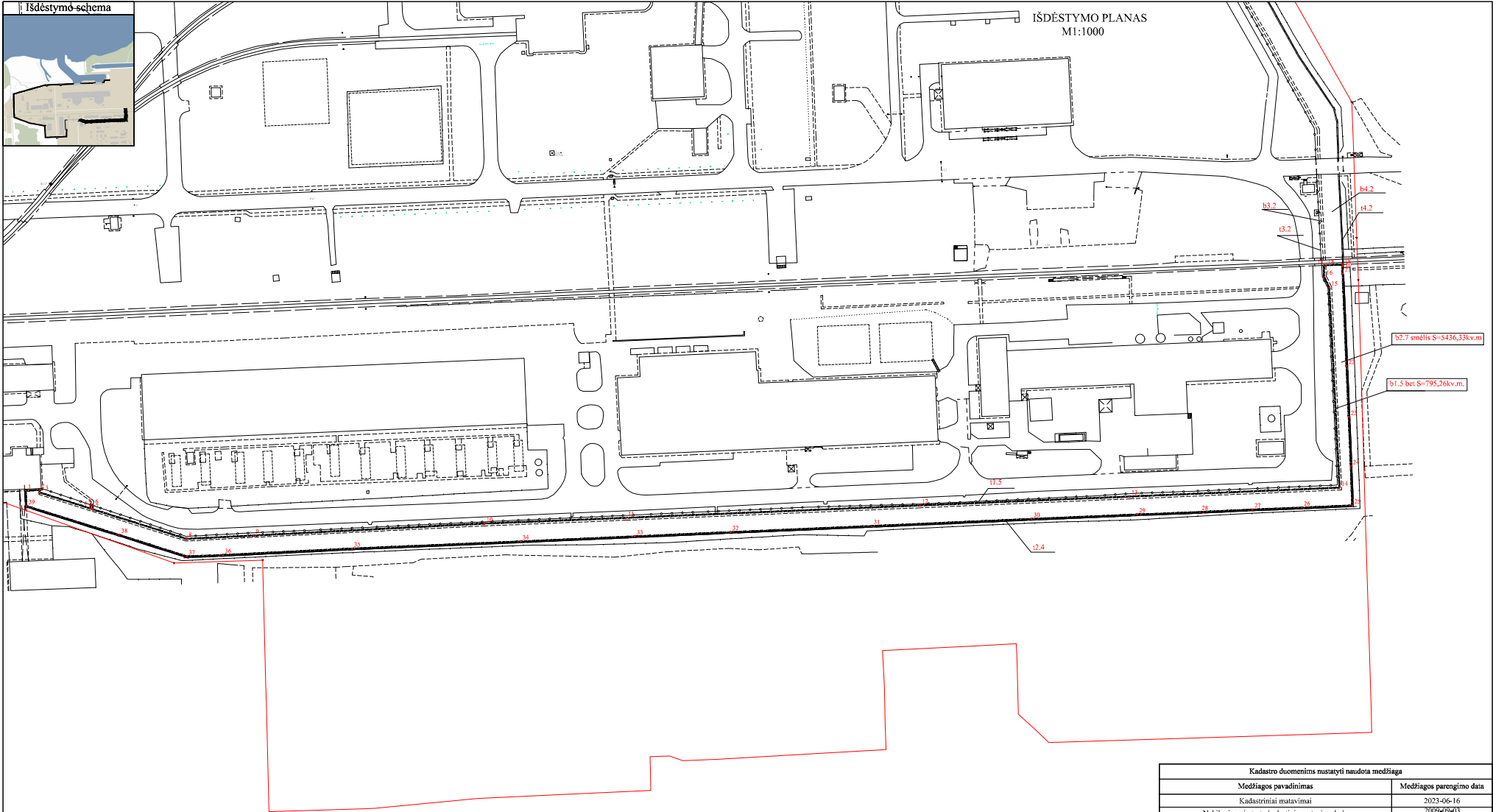
Adresas Visagino sav. Drūkšinių k. Elektrinės g. 4 K48  
Unikalus numeris 4400-6154-3542  
Vertės nustatymo data 2023-06-16

Žymėjimas	Pavadinimas	Kasmetinis vertės mažinimo koeficientas	Matavimo vienetas	Kiekis	Įkainojimo pagrindas	Vidutinė vieneto statybos vertė po indeksavimo, Eur	Atkūrimo kaštai (statybinė vertė), Eur	Nusidėėjimas %	Atkuriamoji vertė, Eur	Vietovės pataisos koeficientas	Vidutinė rinkos vertė, Eur
1	2	3	4	5	6	7	8	9	10	11	12
b2.6	Pėdsakų kontrolės juosta	7,1	kv. m	684,67	NTK 2023-3.2.13	34,69	23800	75	5940	1	5940
	Viso						23800		5940		5940

Vyriausioji specialistė

2023-10-17 17:24:35





Kadastro duomenimis nustatyti naudojami medžiagai			
Medžiagos pavadinimas		Medžiagos parengimo data	
Kadastriškai matavimai		2023-06-16	
Nekilnojamojo turto kadastinių matavimų byla		2009-09-03	
Objekto pavadinimas	Saugos zonos takai		
Objekto buvimo vieta adresas	Visagino sav. Drąksinių k. Elektrinės g. 4 K48		
Kadastro duomenų nustatymo data	2023-06-16		
Žemės sklypo kadastro Nr.	4535-0002-35		
Valstybės įmonė Žemės ūkio duomenų centras, kodas: 306205513, adresas: Vilnius, Vinco Kudirkos g. 18-1 el. pašto adresas (-ai)			
Matavimo kvalifikacijos pažymėjimo Nr.	Pareigos	Vardas ir pavardė	Data
	Vyriausioji specialistė		2023-07-25

## KOORDINAČIŲ ŽINIARAŠTIS

**Pavadinimas** Saugos zonos takai

**Objekto buvimo vieta** Visagino sav. Drūkšinių k. Elektrinės g. 4 K48

**Unikalus numeris** 4400-6154-5259

**Koordinacių sistema:** LKS-94

Taško Nr.	X	Y	Taško Nr.	X	Y
1	6166019,65	661366,66	39	6166012,33	661366,97
2	6166019,94	661373,14			
3	6166018,81	661373,20			
4	6166011,19	661397,27			
5	6166012,87	661397,66			
6	6166012,52	661398,72			
7	6166010,83	661398,40			
8	6165996,65	661443,21			
9	6165998,24	661475,23			
10	6166003,95	661585,20			
11	6166006,67	661652,63			
12	6166012,61	661792,81			
13	6166016,83	661892,67			
14	6166021,08	661992,92			
15	6166116,35	661988,03			
16	6166121,56	661985,58			
17	6166127,00	661985,38			
18	6166127,04	661986,38			
19	6166127,36	661994,24			
20	6166126,51	661994,25			
21	6166122,91	661994,40			
22	6166079,01	661996,25			
23	6166054,71	661997,32			
24	6166031,30	661998,30			
25	6166012,60	661999,00			
26	6166011,54	661974,90			
27	6166010,65	661951,35			
28	6166009,43	661926,18			
29	6166008,27	661896,30			
30	6166006,14	661846,07			
31	6166002,77	661769,80			
32	6165999,87	661702,46			
33	6165997,81	661656,83			
34	6165995,41	661602,49			
35	6165992,02	661522,17			
36	6165988,94	661460,55			
37	6165988,29	661443,36			
38	6165998,57	661411,04			

Vyriausioji specialistė



\* 1 1 5 9 1 8 0 7 0 4 \*

Matininkas(-ė) \_\_\_\_\_

## KITŲ INŽINERINIŲ STATINIŲ IR JŲ DALIŲ KADASTRO DUOMENYS

### Statinio kadastro duomenys

<b>Adresas</b>	Visagino sav. Drūkšinių k. Elektrinės g. 4 K48		
<b>Paskirtis</b>	Kiti inžineriniai statiniai		
<b>Pavadinimas</b>	Saugos zonos takai		
<b>Žymėjimas plane</b>	b1.5, b2.7		
<b>Kadastro duomenų nustatymo data</b>	2023-06-16	<b>Žemės sklypo kadastro Nr.</b>	4535/0002:35
<b>Statybos būklė</b>		<b>Unikalus numeris</b>	4400-6154-5259
<b>Pastaba</b>	Kilo iš unik. nr. 4400-0374-7006		

<b>Statybos pradžios metai:</b>	1983	<b>Ilgis: m</b>	
<b>Statybos pabaigos metai:</b>	1983	<b>Ilgis: km</b>	
<b>Rekonstravimo pradžios metai:</b>		<b>Plotis: m</b>	
<b>Rekonstravimo pabaigos metai:</b>		<b>Plotas: kv. m</b>	6231,59
<b>Kap. remonto pradžios metai:</b>		<b>Aukštis: m</b>	
<b>Kap. remonto pabaigos metai:</b>		<b>Tūris: kub. m</b>	
<b>Papr. remonto pradžios metai:</b>		<b>Gylis: m</b>	
<b>Papr. remonto pabaigos metai:</b>		<b>Skersmuo: mm</b>	
<b>Statinio kategorija:</b>	Ypatingasis	<b>Skerspjuvis: kv. mm</b>	
<b>Baigtumo procentas: %</b>	100	<b>Kiekis: vnt.</b>	
<b>Medžiaga:</b>		<b>Koordinatė X:</b>	
<b>Danga:</b>		<b>Koordinatė Y:</b>	

### Statinio sudėtinės dalies kadastro duomenys

<b>Žymėjimas</b>	b1.5		
<b>Pavadinimas</b>	Takas		
<b>Statybos pradžios metai:</b>	1983	<b>Aukštis: m</b>	
<b>Statybos pabaigos metai:</b>	1983	<b>Ilgis: m</b>	
<b>Rekonstravimo pradžios metai:</b>		<b>Plotis: m</b>	
<b>Rekonstravimo pabaigos metai:</b>		<b>Gylis: m</b>	
<b>Kap. remonto pradžios metai:</b>		<b>Skersmuo: mm</b>	
<b>Kap. remonto pabaigos metai:</b>		<b>Plotas: kv. m</b>	795,26
<b>Papr. remonto pradžios metai:</b>		<b>Skerspjuvis: kv. mm</b>	
<b>Papr. remonto pabaigos metai:</b>		<b>Tūris: kub. m</b>	
<b>Medžiaga:</b>		<b>Kiekis: vnt.</b>	
<b>Danga:</b>	Betonas		



\* 1 1 5 9 1 8 0 7 3 0 \*

**Statinio sudėtinės dalies kadastro duomenys**

<b>Žymėjimas</b>	b2.7		
<b>Pavadinimas</b>	Pėdsakų kontrolės juosta		
<b>Statybos pradžios metai:</b>	1983	<b>Aukštis: m</b>	
<b>Statybos pabaigos metai:</b>	1983	<b>Ilgis: m</b>	
<b>Rekonstravimo pradžios metai:</b>		<b>Plotis: m</b>	
<b>Rekonstravimo pabaigos metai:</b>		<b>Gylis: m</b>	
<b>Kap. remonto pradžios metai:</b>		<b>Skersmuo: mm</b>	
<b>Kap. remonto pabaigos metai:</b>		<b>Plotas: kv. m</b>	5436,33
<b>Papr. remonto pradžios metai:</b>		<b>Skerspjūvis: kv. mm</b>	
<b>Papr. remonto pabaigos metai:</b>		<b>Tūris: kub. m</b>	
<b>Medžiaga:</b>	Smėlis	<b>Kiekis: vnt.</b>	
<b>Danga:</b>			

Vyriausioji specialistė



\* 1 1 5 9 1 8 0 7 3 0 \*

Valstybės įmonė Žemės ūkio duomenų centras, kodas: 306205513, adresas: Vilnius, Vinco Kudirkos g. 18-1

Matininkas(-ė)

### KITŲ INŽINERINIŲ STATINIŲ IR JŲ DALIŲ VERČIŲ NUSTATYMAS

**Adresas** Visagino sav. Drūkšinių k. Elektrinės g. 4 K48  
**Unikalus numeris** 4400-6154-5259  
**Vertės nustatymo data** 2023-06-16

Žymėjimas	Pavadinimas	Kasmetinis vertės mažinimo koeficientas	Matavimo vienetas	Kiekis	Įkainojimo pagrindas	Vidutinė vieneto statybos vertė po indeksavimo, Eur	Atkūrimo kaštai (statybinė vertė), Eur	Nusidėėjimas %	Atkuriamoji vertė, Eur	Vietovės pataisos koeficientas	Vidutinė rinkos vertė, Eur
1	2	3	4	5	6	7	8	9	10	11	12
b1.5	Takas	5	kv. m	795,26	NTK 2023-3.2.7	80,42	64000	75	16000	1	16000
b2.7	Pėdsakų kontrolės juosta	7,1	kv. m	5436,33	NTK 2023-3.2.13	34,69	189000	75	47100	1	47100
Viso							253000		63100		63100

Vyriausioji specialistė

2023-10-17 17:28:17



Lapas 1 iš 1

## KOORDINAČIŲ ŽINIARAŠTIS

**Pavadinimas** Saugos zonos takai

**Objekto buvimo vieta** Visagino sav. Drūkšinių k. Elektrinės g. 4 K48

**Unikalus numeris** 4400-6154-5237

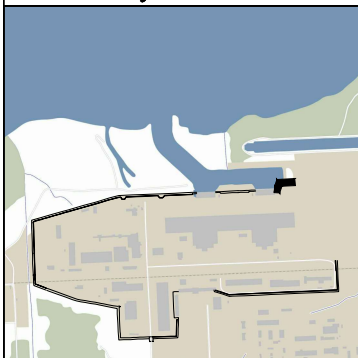
**Koordinacių sistema:** LKS-94

Taško Nr.	X	Y
1	6166534,54	661673,54
2	6166533,69	661688,20
3	6166566,76	661698,66
4	6166570,61	661778,68
5	6166562,84	661774,00
6	6166557,50	661770,77
7	6166557,46	661769,77
8	6166563,44	661769,55
9	6166560,40	661705,87
10	6166530,13	661696,30
11	6166530,05	661697,42
12	6166529,07	661697,10
13	6166527,92	661696,72
14	6166528,30	661689,95
15	6166529,25	661673,77

Vyriausioji specialistė

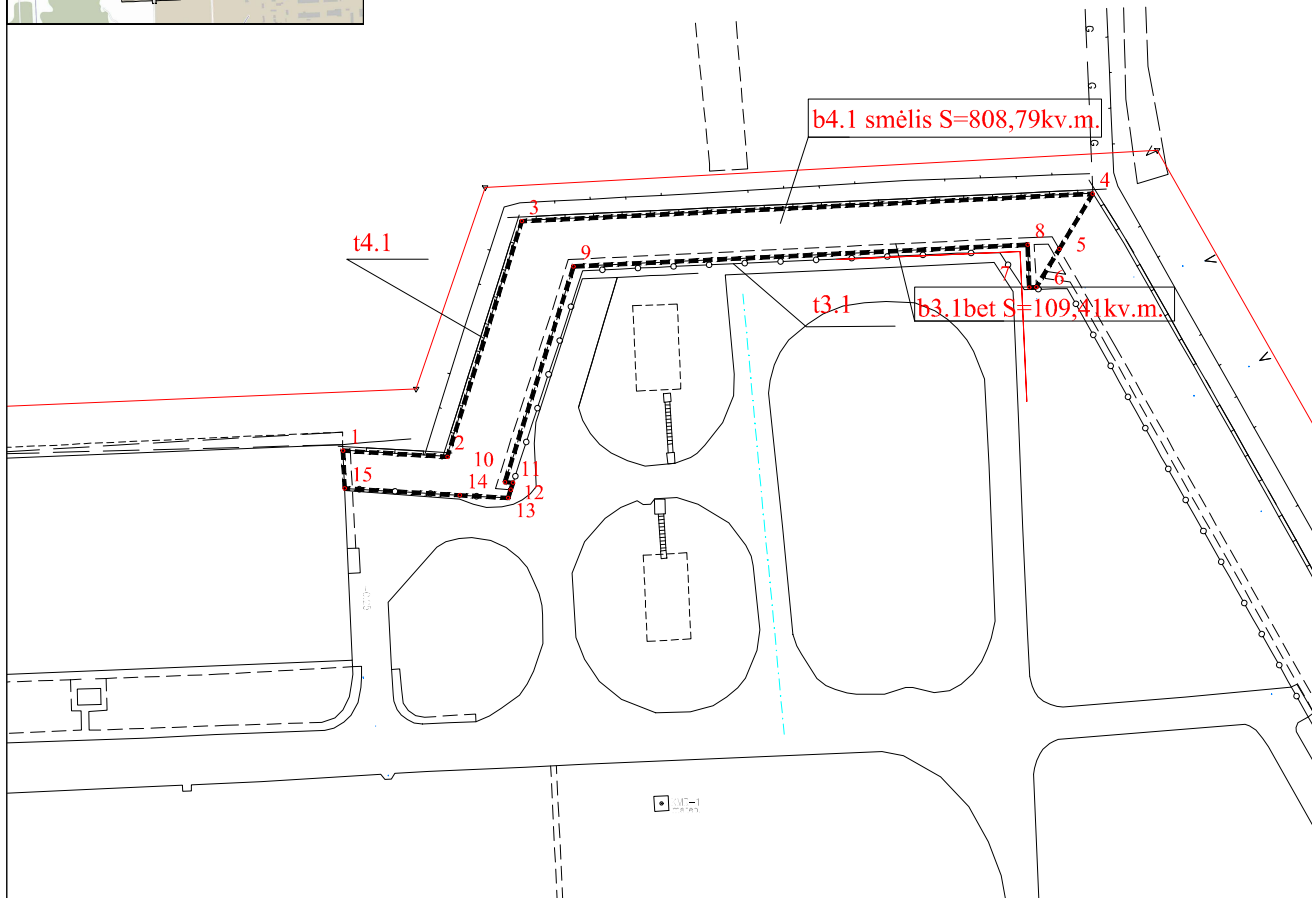


Išdėstymo schema



STATINIŲ IŠDĖSTYMO PLANAS

M1:1000



Kadastro duomenims nustatyti naudota medžiaga

Medžiagos pavadinimas	Medžiagos parengimo data
Kadastriniai matavimai	2023-06-16
Nekilnojamojo turto kadastrinių matavimų byla	2009-09-03
Objekto pavadinimas	Saugos zonos takai
Objekto buvimo vieta/adresas	Visagino sav. Drūkšinių k. Elektrinės g. 4 K48
Kadastro duomenų nustatymo data	2023-06-16
Žemės sklypo kadastro Nr.	4535/0002:35

Valstybės įmonė Žemės ūkio duomenų centras. kodas: 306205513, adresas: Vilnius, Vinco Kudirkos g. 18-1 el. pašto adresas (-ai):

Matininko kvalifikacijos pažymėjimo Nr.	Pareigos	Vardas ir pavardė	Data
	Vyriausioji specialistė		2023-06-16



1159181278

Matininkas(-ė)

## KITŲ INŽINERINIŲ STATINIŲ IR JŲ DALIŲ KADASTRO DUOMENYS

### Statinio kadastro duomenys

<b>Adresas</b>	Visagino sav. Drūkšinių k. Elektrinės g. 4 K48		
<b>Paskirtis</b>	Kiti inžineriniai statiniai		
<b>Pavadinimas</b>	Saugos zonos takai		
<b>Žymėjimas plane</b>	b3.1, b4.1		
<b>Kadastro duomenų nustatymo data</b>	2023-06-16	<b>Žemės sklypo kadastro Nr.</b>	4535/0002:35
<b>Statybos būklė</b>		<b>Unikalus numeris</b>	4400-6154-5237
<b>Pastaba</b>	Kilo iš unik. nr. 4400-0374-7006		

<b>Statybos pradžios metai:</b>	1999	<b>Ilgis: m</b>	
<b>Statybos pabaigos metai:</b>	1999	<b>Ilgis: km</b>	
<b>Rekonstravimo pradžios metai:</b>		<b>Plotis: m</b>	
<b>Rekonstravimo pabaigos metai:</b>		<b>Plotas: kv. m</b>	918,2
<b>Kap. remonto pradžios metai:</b>		<b>Aukštis: m</b>	
<b>Kap. remonto pabaigos metai:</b>		<b>Tūris: kub. m</b>	
<b>Papr. remonto pradžios metai:</b>		<b>Gylis: m</b>	
<b>Papr. remonto pabaigos metai:</b>		<b>Skersmuo: mm</b>	
<b>Statinio kategorija:</b>	Ypatingasis	<b>Skerspjuvis: kv. mm</b>	
<b>Baigtumo procentas: %</b>	100	<b>Kiekis: vnt.</b>	
<b>Medžiaga:</b>		<b>Koordinatė X:</b>	
<b>Danga:</b>		<b>Koordinatė Y:</b>	

### Statinio sudėtinės dalies kadastro duomenys

<b>Žymėjimas</b>	b3.1		
<b>Pavadinimas</b>	Takas		
<b>Statybos pradžios metai:</b>	1999	<b>Aukštis: m</b>	
<b>Statybos pabaigos metai:</b>	1999	<b>Ilgis: m</b>	
<b>Rekonstravimo pradžios metai:</b>		<b>Plotis: m</b>	
<b>Rekonstravimo pabaigos metai:</b>		<b>Gylis: m</b>	
<b>Kap. remonto pradžios metai:</b>		<b>Skersmuo: mm</b>	
<b>Kap. remonto pabaigos metai:</b>		<b>Plotas: kv. m</b>	109,41
<b>Papr. remonto pradžios metai:</b>		<b>Skerspjuvis: kv. mm</b>	
<b>Papr. remonto pabaigos metai:</b>		<b>Tūris: kub. m</b>	
<b>Medžiaga:</b>		<b>Kiekis: vnt.</b>	
<b>Danga:</b>	Betonas		



\* 1 1 5 9 1 8 1 3 3 2 \*

### Statinio sudėtinės dalies kadastro duomenys

<b>Žymėjimas</b>	b4.1		
<b>Pavadinimas</b>	Pėdsakų kontrolės juosta		
<b>Statybos pradžios metai:</b>	1999	<b>Aukštis: m</b>	
<b>Statybos pabaigos metai:</b>	1999	<b>Ilgis: m</b>	
<b>Rekonstravimo pradžios metai:</b>		<b>Plotis: m</b>	
<b>Rekonstravimo pabaigos metai:</b>		<b>Gylis: m</b>	
<b>Kap. remonto pradžios metai:</b>		<b>Skersmuo: mm</b>	
<b>Kap. remonto pabaigos metai:</b>		<b>Plotas: kv. m</b>	808,79
<b>Papr. remonto pradžios metai:</b>		<b>Skerspjūvis: kv. mm</b>	
<b>Papr. remonto pabaigos metai:</b>		<b>Tūris: kub. m</b>	
<b>Medžiaga:</b>	Smėlis	<b>Kiekis: vnt.</b>	
<b>Danga:</b>			

Vyriausioji specialistė



\* 1 1 5 9 1 8 1 3 3 2 \*

Valstybės įmonė Žemės ūkio duomenų centras, kodas: 306205513, adresas: Vilnius, Vinco Kudirkos g. 18-1

Matininkas(-ė)

### KITŲ INŽINERINIŲ STATINIŲ IR JŲ DALIŲ VERČIŲ NUSTATYMAS

Adresas Visagino sav. Drūkšinių k. Elektrinės g. 4 K48  
Unikalus numeris 4400-6154-5237  
Vertės nustatymo data 2023-06-16

Žymėjimas	Pavadinimas	Kasmetinis vertės mažinimo koeficientas	Matavimo vienetas	Kiekis	Įkainojimo pagrindas	Vidutinė vieneto statybos vertė po indeksavimo, Eur	Atkūrimo kaštai (statybinė vertė), Eur	Nusidėėjimas %	Atkuriamoji vertė, Eur	Vietovės pataisos koeficientas	Vidutinė rinkos vertė, Eur
1	2	3	4	5	6	7	8	9	10	11	12
b3.1	Takas	5	kv. m	109,41	NTK 2023-3.2.7	80,42	8800	75	2200	1	2200
b4.1	Pėdsakų kontrolės juosta	7,1	kv. m	808,79	NTK 2023-3.2.13	34,69	28100	75	7010	1	7010
Viso							36900		9210		9210

Vyriausioji specialistė

2023-10-17 17:50:03



Lapas 1 iš 1