




Eil. Nr.	Pavadinimas	Mato vnt.	Kiekis	TS skyrius	Pastabos
	1. Paruošiamieji darbai				
1.1	Trasos nužymėjimas	m	97.85	TS01	
1.2	Minkštų veislių medžių kirtimas (skersmuo iki 30 cm)	vnt.	16.0	TS01	
1.3	Krūmų kirtimas	m ²	170.0	TS01	
1.4	Nukirstų krūmų susmulkinimas	m ³	3.0	TS01	
	2. Žemės sankasos įrengimas				
2.1	Dirvožemio pašalinimas (h=20 cm)	m ³	175.0	TS02	
2.2	Dirvožemio kasimas ekskavatoriais, išvežimas iki 1 km atstumu į sandėliavimo aikštelę ir darbas sąvartoje	m ³	70.0	TS02	
2.3	Dirvožemio kasimas ekskavatoriais, pakrovimas į autosavivarčius ir išvežimas į karjerą iki 10 km atstumu ir darbas sąvartoje*	m ³	105.0	TS02	
2.4	Tinkamo žemės sankasai įrengti grunto atvežimas, supylimas ir sutankinimas	m ³	255.0	TS02	
2.5	Žemės sankasos viršaus planiravimas mechanizuotai	m ²	990.0	TS02	
2.6	Pylimų, iškasų šlaitų planiravimas mechanizuotu būdu, kai gruntas II gr.	m ²	420.0	TS02	
2.7	Pylimų, iškasų šlaitų planiravimas rankiniu būdu, kai gruntas II gr.	m ²	230.0	TS02	
2.8	Šlaitų tvirtinimas 10 cm storio dirvožemiu, paskleidžiant ir pasėjant žolę mechanizuotu būdu	m ²	404.0	TS06	
2.9	Šlaitų tvirtinimas 10 cm storio dirvožemiu, paskleidžiant ir pasėjant žolę rankiniu būdu	m ²	221.0	TS06	
	3. Dangos konstrukcija				
3.1	Šalčiui nejautrių medžiagų sluoksnio įrengimas (h=25 cm)	m ³	160.0	TS03	
3.2	Žvyro pagrindo sluoksnio iš nesurištojo mineralinių medžiagų mišinio 0/32, (h=12 cm) įrengimas	m ²	325.0	TS03	

0	2025-09			Tvirtinimui, konkursui ir statybai		
LAIDA	IŠLEIDIMO DATA			LAIDOS STATUSAS. KEITIMO PRIEŽASTIS (JEI TAIKOMA)		
KVAL. PATV. DOK. NR.	 INFRASTRUKTŪROS PROJEKTAS			<i>Objektas:</i> „Jungiamojo kelio nuo naikinamo nuovažos iki vietinės reikšmės kelio Nr. 143 (unikalus Nr. 4400-1283-8945), Jonavos r. sav., Jonavos sen., Kamšalų k., supaprastintas naujos statybos projektas“		
	Pareigos	V. Pavardė	Parašas	Data	<i>Dokumento pavadinimas:</i>	
37388	SPV	M. Jucevičius		2025-09	Suvestinis sąnaudų kiekių žiniaraštis	
41170	SPDV	M. Jucevičius		2025-09		
<i>Etapas</i>	<i>Statytojas:</i> Jonavos rajono savivaldybė				<i>Dokumento indeksas:</i>	<i>Lapas</i>
TDP	<i>Užsakovas:</i> Jonavos rajono savivaldybės administracija				IP25/08-5-00-SPP.SKŽ	<i>Lapy</i>
					1	2

Eil. Nr.	Pavadinimas	Mato vnt.	Kiekis	TS skyrius	Pastabos
3.5	Kelkraščių užpylimas iš nesurištojo mineralinių medžiagų mišinio fr. 0/22 (h=6 cm)	m ²	230.0	TS03	
	4. Vandens nuvedimas				
4.1	0,3 m skersmens plastikinės pralaidos įrengimas	m	7.0	TS04	
4.2	Pagrindo sluoksnio iš smėlio įrengimas po pralaidą (h=15 cm)	m ³	0.50	TS04	
4.3	Pralaidos antgalių įrengimas	vnt.	2	TS04	
4.4	Griovio dugno tvirtinimas skalda fr. 22/45, h= 10 cm.	m ²	25.0	TS03	

Pastabos:

1. Statybos metu brėžiniai, medžiagų ir darbų kiekiai gali būti tikslinami.
2. Rangovas turi įvertinti visus darbus, įrenginius ir medžiagas reikalingas projektui įgyvendinti išlaikant ne prastesnius, nei techninėse specifikacijose numatytus reikalavimus.
3. Nurodyti darbai turi būti įvertinti kompleksiskai, kartu su visais palydinčiais darbais.
4. Visos naudojamos medžiagos ir gaminiai turi būti geriausios kokybės, tinkamos numatyta paskirčiai ir atitikti nacionalinius ir tarptautinius standartus. Medžiagos ir gaminiai turi ilgai tarnauti, reikalauti minimalios priežiūros ir turi būti gautos iš patikimų tiekėjų (gamintojų) su atitikties deklaracijomis.
5. Statybos metu pažeidus esamas komunikacijas, šulinius ir kitas inžinerinių tinklų sudėtinės dalis, jos turės būti pakeistos naujomis.
6. Taip pat pateikti laisvos formos deklaraciją, patvirtinančią išpildomosios geodezinės nuotraukos ir parengtos kadastrinės bylos atitikimą parengtam projektui). Kadastrinių matavimų bylos parengimas ir (ar) įregistruoto kelio ruožo į kurį patenka statinys, kadastrinės bylos patikslinimas.

IP25/08-3-00-SPP.SKŽ	Lapas	Lapų	Laida
	2	2	0