



UAB „PLENTPROJEKTAS“

STATYTOJAS AB VIA LIETUVA
OBJEKTO PAVADINIMAS KRAŠTO KELIO NR. 116 ŠIRVINTOS–RIMUČIAI–KERNAVĖ–DŪKŠTOS RUOŽO NUO 14,804 IKI 16,1 KM REKONSTRAVIMAS
STADIJA TECHNINIS DARBO PROJEKTAS
STATYBOS RŪŠIS REKONSTRAVIMAS
STATINIO KATEGORIJA YPATINGASIS
PROJEKTO DALIS INŽINERINIAI GEODEZINIAI TYRINĖJIMAI
TOMAS I
KOMPLEKSO NR. 0616

Pareigos	Kvalifikacijos atestato Nr.	V. Pavardė	Parašas
Direktorius	-	[REDACTED]	
Projekto vadovas	[REDACTED]	[REDACTED]	

VILNIUS, 2024

UAB „Inžinerijos centras“

Elektrėnai, Rungos g. 12

Įmonės kodas 303172990

Tel. +370 604 44692

El. paštas: info@inzinerijoscentras.lt

Internetu: www.inzinerijoscentras.lt

Objektas: Kernavės g., Vilniaus g., Širvintų g., Musninkai, Musninkų sen., Širvintų r. sav.

TOPOGRAFINIO PLANO SUDARYMO ATASKAITA

Plano tipas: TOPOGRAFINIS PLANAS – PILNAS TURINYS

Žymuo: –

TIIS Nr. 20240221-009672

UAB „Inžinerijos centro“ direktoriui

GEODEZINIŲ DARBŲ UŽSAKYMAS

2024-01-04

Elektrėnai

Bendra informacija	
Objekto pavadinimas	–
Adresas	Kernavės g., Vilniaus g., Širvintų g., Musninkai, Musninkų sen., Širvintų r. sav.
Plano tipas	Topografinis planas – pilnas turinys
Reikalavimai topografiniam planui	
Išmatuotų topografinių objektų padėties vidutinė kvadratinė paklaida su 95% tikimybe	Horizontalios tvirtų kontūrų – 10 cm; Vertikalios kietų paviršių – 10 cm; Vertikalios kitų paviršių - 20 cm.
Objektai, kurie turi būti išmatuoti didesniu tikslumu	–
Teritorija	
Statybos projekto numeris informacinėje sistemoje "Infostatyba"	
Reikalavimai inžinerinio tinklo planui	
Vamzdžių medžiaga, išorinis/vidinis skersmuo, izoliacijos storis	–
Slėgis	–
Profiliai	Nereikalingi
Kita informacija	-

1. Geodezinių matavimų data ir laikas: 2024-02-01; 2024-02-02; 08:00-17:00
2. Geodezinių matavimų vykdytojo įmonė: UAB „Inžinerijos centras“, Elektrėnai, Rungos g. 12. Įmonės kodas 303172990. Tel. +370 604 44692. El. paštas: info@inzinerijoscentras.lt. Internetu: www.inzinerijoscentras.lt
3. Geodezinių matavimų vykdytojai ir jų atlikti darbai:
 - 3.1. geodezininkas [redacted] – geodeziniai matavimai ir išmatuotų topografinių objektų erdviųjų duomenų rinkinio parengimas;
 Panaudoti valstybiniai ir/arba savivaldybės teritorijos geodezinio pagrindo punktai (pavadinimai, jų koordinatės ir aukščiai): –.
4. Įrengtas topografinio plano geodezinis pagrindas: laikini taškai Nr. 1-2:
 - 4.1. 6090651.50; 553941.36, 113.61, 1 met. vinis
 - 4.2. 6090228.86; 554079.35, 44.57, 109.85, 2 met. vinis
 - 4.3. geodezinio pagrindo taškų Nr. 1–2 padėtis nustatyta GPNS metodu. Matuota GPS imtuvu „Altus Nr-3“ 2-jose LitPos RTKNet prisijungimo sesijose, vienoje sesijoje atliekant mažiausiai 3 matavimus. Galutinės geodezinio pagrindo taškų padėties koordinatės apskaičiuotos taikant svorinio vidurkio formulę;
 - 4.4. Geodezinio pagrindo taško Nr. 1 padėtis matuota elektroniniu tacheometru „Nikon NPL-522“, naudojant kabantį (iššęstą, uždara) geodezinį ėjimą nuo topografinio pagrindo taškų Nr. 2;
5. Pasiektas geodezinių matavimų tikslumas (apskaičiuotas blogiausioje padėtyje esančio taško tikslumas):
 - 5.1. horizontalios padėties – 4 cm;
 - 5.2. vertikalios padėties – 4 cm.
6. Topografinio plano užsakovo nustatytas matavimų tikslumas:
 - 6.1. horizontalios padėties tvirtų kontūrų – 10 cm;
 - 6.2. vertikalios padėties kietų paviršių – 10 cm;
 - 6.3. vertikalios padėties kitų paviršių – 20 cm.
7. Užsakovo nurodyti objektai, kurie buvo išmatuoti didesniu tikslumu, nei jo nustatytas topografinio plano tikslumas: –.
8. Naujodotas geoido modelis: LIT20G.
9. Užsakovas: privatus asmuo.
10. Topografinis planas parengtas projektavimo procedūroms užbaigti.

UAB „Inžinerijos centras“		Aiškinamasis raštas		
	Data	Kernavės g., Vilniaus g., Širvintų g., Musninkai, Mugninkų sen., Širvintų r. sav.	Lapas	Lapų
	2024-02-13		1	1

TIIS paslaugos

"Topografinių ir inžinerinių tinklų planų erdvinių duomenų teikimas derinti ir tvarkyti" ataskaita

Sugeneruota: 2024-03-01 15:50

Paslaugos gavėjo informacija

Vardas ir pavardė:

GKP:

Paslaugos užsakymo informacija

Numeris: TIIS1-20240221-009672

Paslaugos nuoroda: <https://tiiis.planuojustatau.lt/portal/orders/TIIS1-20240221-009672>

Pavadinimas: Kernavės g., Vilniaus g., Širvintų g., Musninkai, Musninkų sen., Širvintų r.

Adresas: Kernavės g., Vilniaus g., Širvintų g., Musninkai, Musninkų sen., Širvintų r.

Prašymo teritorija: 4.70 ha

Pateikto plano tipas: Topografinis planas – pilnas turinys

Rezervuoti šulinių numeriai: Ne

Paslaugos gavėjo komentarai: Pakartotinas derinimas po ESO pastabų.

Paslaugos gavėjo įkeltas dokumentas: Aiskinamasis-s0213.pdf, Musninkai.pdf, Uzsakymas.pdf

Paslaugos būseną: Prašymas ir erdviniai duomenys priimti

Pateiktą planą ir plano ED suderino

EDT organizacija: Širvintų rajono savivaldybės administracija (225)

EDT grupė: Širvintų raj. sav. Architektūros ir kraštotvarkos planavimo skyrius (226)

Priimtas sprendimas: Erdviniai duomenys priimti

Administracinį sprendimą priėmusio asmens vardas ir pavardė:

Pateiktas tikrinti EDR: Musninkai_GKTR.dwg

Pridėti dokumentai: Aiskinamasis-s0213.pdf, Musninkai.pdf, Uzsakymas.pdf

Veiksmų ir organizacijos priimtų sprendimų išsklotinė

2024-02-21 17:19:04 Gauta užduotis "Priimti ED (TOPO)"

2024-03-01 15:44:52 Erdviniai duomenys priimti

ED pateikti susipažinti

Organizacija: AB „Energijos skirstymo operatorius“ ESO (80)

Organizacijos grupė: AB „Energijos skirstymo operatorius“. Elektros duomenys (81)

Gautas EDR: Musninkai_GKTR.dwg

ED pateikti susipažinti

Organizacija: AB „Energijos skirstymo operatorius“ ESO (80)

Organizacijos grupė: AB „Energijos skirstymo operatorius“. Vilniaus regionas, dujotiekio duomenys

Gautas EDR: Musninkai_GKTR.dwg

ED pateikti susipažinti

Organizacija: Širvintų rajono savivaldybės administracija (225)

Organizacijos grupė: Širvintų raj. sav. Žemės ūkio ir turto valdymo skyrius (227)

Gautas EDR: Musninkai_GKTR.dwg

ED pateikti susipažinti

Organizacija: UAB „Širvintų šiluma“ (310)

Gautas EDR: Musninkai_GKTR.dwg

ED pateikti susipažinti

Organizacija: Telia Lietuva, AB (86)

Organizacijos grupė: Telia Lietuva, AB. Vilniaus regionas, ryšių tinklo duomenys (424)

Gautas EDR: Musninkai_GKTR.dwg

ED pateikti susipažinti

Organizacija: UAB „Širvintų vandenys“ (241)

Gautas EDR: Musninkai_GKTR.dwg

ED pateikti susipažinti

Organizacija: VĮ „Lietuvos automobilių kelių direkcija“ LAKD (365)

Gautas EDR: Musninkai_GKTR.dwg

ED pateikti susipažinti

Organizacija: VšĮ „Plaćiajuostis internetas“ (303)

Gautas EDR: Musninkai_GKTR.dwg

TIIS paslaugos "Topografinių ir inžinerinės infrastruktūros objektų erdvinių duomenų ir kitos informacijos gavimas" ataskaita

Sugeneruota: 2024-02-02 10:40

Paslaugos gavėjo informacija

Vardas ir pavardė:

Naudotojo atstovaujamos
įmonės pavadinimas:

Paslaugos užsakymo informacija

Numeris: TIIS2-20240105-000655
Paslaugos nuoroda: <https://tiis.planuojatau.lt/portal/orders/TIIS2-20240105-000655>
Pavadinimas: Kernavės g., Vilniaus g., Širvintų g., Musninkai, Musninkų sen., Širvintų r. sav.
Adresas: Kernavės g., Vilniaus g., Širvintų g., Musninkai, Musninkų sen., Širvintų r. sav.
Paslaugos kaina be PVM: 0
PVM: 0
Kaina su PVM: 0

Paslaugos vykdymo etapai

Data, laikas:	Prašymo būseną:
2024-01-05 09:51	Prašymas pateiktas
2024-02-02 10:23	Prašymas įvykdytas

Prašymo teritorija: 6.82 ha

Užsakyti erdviniai duomenys:

Topografija

Aukščio informacija

Dujų tinklai

Apšvietimo tinklai

Elektros tinklai

Lietaus nuotakynas

Drenažo tinklai

Naftos tinklai

Nuotekų šalinimo tinklai

Elektroninių ryšių infrastruktūra

Kiti inžineriniai tinklai

Šilumos tiekimo tinklai

Vandentiekio tinklai

Pasirinkti duomenų tvarkytojai ir veiksmai:

Širvintų rajono savivaldybės administracija:

Organizacijos pavadinimas (identifikatorius):	Širvintų rajono savivaldybės administracija (225)
Duomenų teikimo būdas:	Nesinchronizuojami
Duomenų apmokestinimas:	Nemokami
Tvarkytojas pateikė duomenis prašymo teritorijoje automatinio būdu:	Taip
Tvarkytojas pateikė duomenis prašymo teritorijoje rankiniu būdu:	Ne

EDT duomenų teikimo etapai

Data, laikas:	Prašymo būseną:
2024-01-05 09:55	Pateikta užklausa tvarkytojui
2024-01-05 10:35	Gautas EDT atsakymas dėl kainos

Širvintų raj. sav. Architektūros ir kraštovarkos planavimo skyrius:

Organizacijos pavadinimas (identifikatorius):	Širvintų raj. sav. Architektūros ir kraštovarkos planavimo skyrius (226)
Duomenų teikimo būdas:	Nesinchronizuojami
Duomenų apmokestinimas:	Nemokami
Tvarkytojas pateikė duomenis prašymo teritorijoje automatinio būdu:	Ne
Tvarkytojas pateikė duomenis prašymo teritorijoje rankiniu būdu:	Taip

EDT duomenų teikimo etapai

Data, laikas:	Prašymo būseną:
2024-01-05 09:55	Pateikta užklausa tvarkytojui
2024-01-30 14:47	Gautas EDT atsakymas dėl kainos

Širvintų raj. sav. Žemės ūkio ir turto valdymo skyrius:

Organizacijos pavadinimas (identifikatorius):	Širvintų raj. sav. Žemės ūkio ir turto valdymo skyrius (227)
Duomenų teikimo būdas:	Nesinchronizuojami
Duomenų apmokestinimas:	Nemokami

Tvarkytojas pateikė duomenis
prašymo teritorijoje automatinio
būdu: Ne

Tvarkytojas pateikė duomenis
prašymo teritorijoje rankiniu
būdu: Taip

EDT duomenų teikimo etapai

Data, laikas:

2024-01-05 09:55

2024-01-08 08:34

Prašymo būseną:

Pateikta užklausa tvarkytojui

Gautas EDT atsakymas dėl kainos

UAB „Širvintų vandenys“:

Organizacijos pavadinimas
(identifikatorius): UAB „Širvintų vandenys“ (241)

Duomenų teikimo būdas: Nesinchronizuojami

Duomenų apmokestinimas: Nemokami

Tvarkytojas pateikė duomenis
prašymo teritorijoje automatinio
būdu: Ne

Tvarkytojas pateikė duomenis
prašymo teritorijoje rankiniu
būdu: Ne

EDT duomenų teikimo etapai

Data, laikas:

2024-01-05 09:55

2024-01-26 14:09

Prašymo būseną:

Pateikta užklausa tvarkytojui

Gautas EDT atsakymas dėl kainos

VšĮ „Plaćiajuostis internetas“:

Organizacijos pavadinimas
(identifikatorius): VšĮ „Plaćiajuostis internetas“ (303)

Duomenų teikimo būdas: Nesinchronizuojami

Duomenų apmokestinimas: Nemokami

Tvarkytojas pateikė duomenis
prašymo teritorijoje automatinio
būdu: Taip

Tvarkytojas pateikė duomenis
prašymo teritorijoje rankiniu
būdu: Ne

EDT duomenų teikimo etapai**Data, laikas:**

2024-01-05 09:55

2024-01-05 10:23

Prašymo būseną:

Pateikta užklausa tvarkytojui

Gautas EDT atsakymas dėl kainos

UAB „Širvintų šiluma“:Organizacijos pavadinimas
(identifikatorius):

UAB „Širvintų šiluma“ (310)

Duomenų teikimo būdas:

Nesinchronizuojami

Duomenų apmokestinimas:

Nemokami

Tvarkytojas pateikė duomenis
prašymo teritorijoje automatinio
būdu: NeTvarkytojas pateikė duomenis
prašymo teritorijoje rankiniu
būdu: Ne**EDT duomenų teikimo etapai****Data, laikas:**

2024-01-05 09:55

2024-01-05 09:55

Prašymo būseną:

Pateikta užklausa tvarkytojui

Gautas EDT atsakymas dėl kainos

VĮ „Lietuvos automobilių kelių direkcija“ LAKD:Organizacijos pavadinimas
(identifikatorius):

VĮ „Lietuvos automobilių kelių direkcija“ LAKD (365)

Duomenų teikimo būdas:

Nesinchronizuojami

Duomenų apmokestinimas:

Nemokami

Tvarkytojas pateikė duomenis
prašymo teritorijoje automatinio
būdu: TaipTvarkytojas pateikė duomenis
prašymo teritorijoje rankiniu
būdu: Ne**EDT duomenų teikimo etapai****Data, laikas:**

2024-01-05 10:23

2024-01-05 10:23

Prašymo būseną:

Pateikta užklausa tvarkytojui

Gautas EDT atsakymas dėl kainos

Telia Lietuva, AB. Vilniaus regionas, ryšių tinklo duomenys:

Organizacijos pavadinimas (identifikatorius):	Telia Lietuva, AB. Vilniaus regionas, ryšių tinklo duomenys (424)
Duomenų teikimo būdas:	Nesinchronizuojami
Duomenų apmokestinimas:	Nemokami
Tvarkytojas pateikė duomenis prašymo teritorijoje automatinio būdu:	Taip
Tvarkytojas pateikė duomenis prašymo teritorijoje rankiniu būdu:	Ne

EDT duomenų teikimo etapai

Data, laikas:	Prašymo būseną:
2024-01-05 10:23	Pateikta užklausa tvarkytojui
2024-01-30 07:16	Gautas EDT atsakymas dėl kainos

AB „Energijos skirstymo operatorius“. Elektros duomenys pateikimui:

Organizacijos pavadinimas (identifikatorius):	AB „Energijos skirstymo operatorius“. Elektros duomenys pateikimui (433)
Duomenų teikimo būdas:	Nesinchronizuojami
Duomenų apmokestinimas:	Nemokami
Tvarkytojas pateikė duomenis prašymo teritorijoje automatinio būdu:	Taip
Tvarkytojas pateikė duomenis prašymo teritorijoje rankiniu būdu:	Ne

EDT duomenų teikimo etapai

Data, laikas:	Prašymo būseną:
2024-01-05 09:55	Pateikta užklausa tvarkytojui
2024-01-05 10:23	Gautas EDT atsakymas dėl kainos

AB „Energijos skirstymo operatorius“. Dujotiekio duomenys pateikimui:

Organizacijos pavadinimas (identifikatorius):	AB „Energijos skirstymo operatorius“. Dujotiekio duomenys pateikimui (434)
Duomenų teikimo būdas:	Nesinchronizuojami
Duomenų apmokestinimas:	Nemokami

Tvarkytojas pateikė duomenis
prašymo teritorijoje automatinio Ne
būdu:

Tvarkytojas pateikė duomenis
prašymo teritorijoje rankiniu Ne
būdu:

EDT duomenų teikimo etapai

Data, laikas:

2024-01-05 09:55

2024-01-05 10:19

Prašymo būseną:

Pateikta užklausa tvarkytojui

Gautas EDT atsakymas dėl kainos

REPERIŲ ŽINIARAŠTIS
Kernavės g., Vilniaus g., Širvintų g., Musninkai,
Mugninkų sen., Širvintų r. sav.

PRIEDAS Nr.1

Eil.Nr	Reperio altitudė, m	Reperio koordinatės	Pk+	Kelio pusė	Atstumas nuo ašies, m	Reperio rūšis
		X;Y				
1	113.61	6090651.50; 553941.36			-	Met. vinis
2	109.85	6090228.86; 554079.35			-	Met. vinis

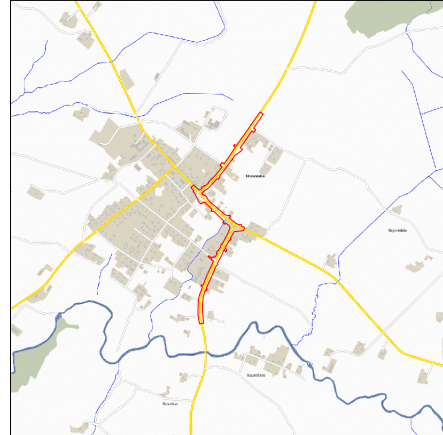
Matininkas



Ignas Venslovas
Kval. paž. Nr. 1GKV-1758



Objekto išsidėstymo vieta



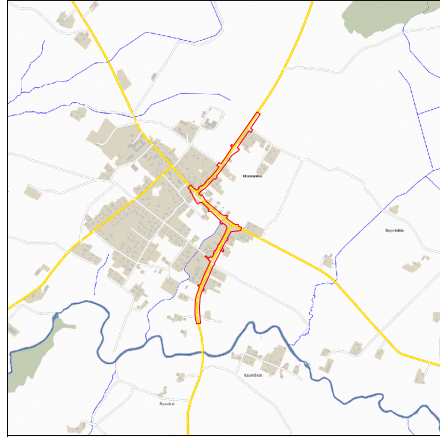
TOPOGRAFINIS PLANAS M 1:500

Objektas	Kernavės g., Vilniaus g., Širvintų g., Musninkai, Musninkų sen., Širvintų r. sav.					
Plano tipas	Topografinis planas - pilnas turinys					
UAB „Inžinerijos centras“ Im.k.303172990			Pagrindinis objektų padėties tikslumas, cm			
			horizontalios padėties: 4		vertikalios padėties: 4	
Parašas	Data	Mastelis	Koordinacių sistema	Aukščių sistema	Lapas	Lapų
	2024-02-13	1:500	LKS 94	LAS07	1	10
Užsakovas	-		Rangovas	-		

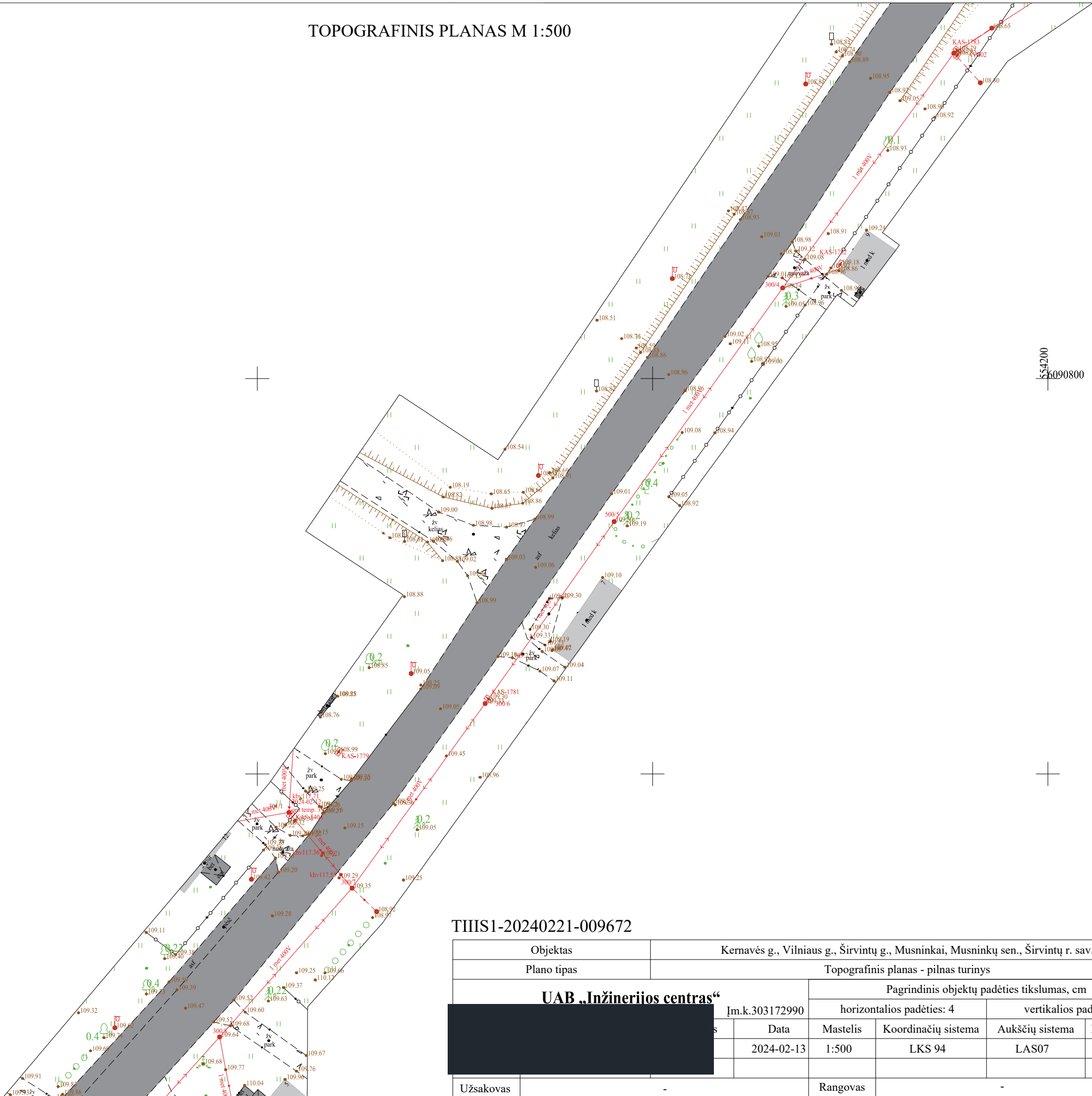
TIIS1-20240221-009672



Objekto išsidėstymo vieta



TOPOGRAFINIS PLANAS M 1:500

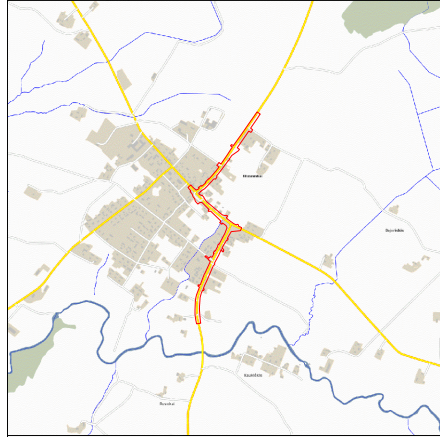


54200
6090800

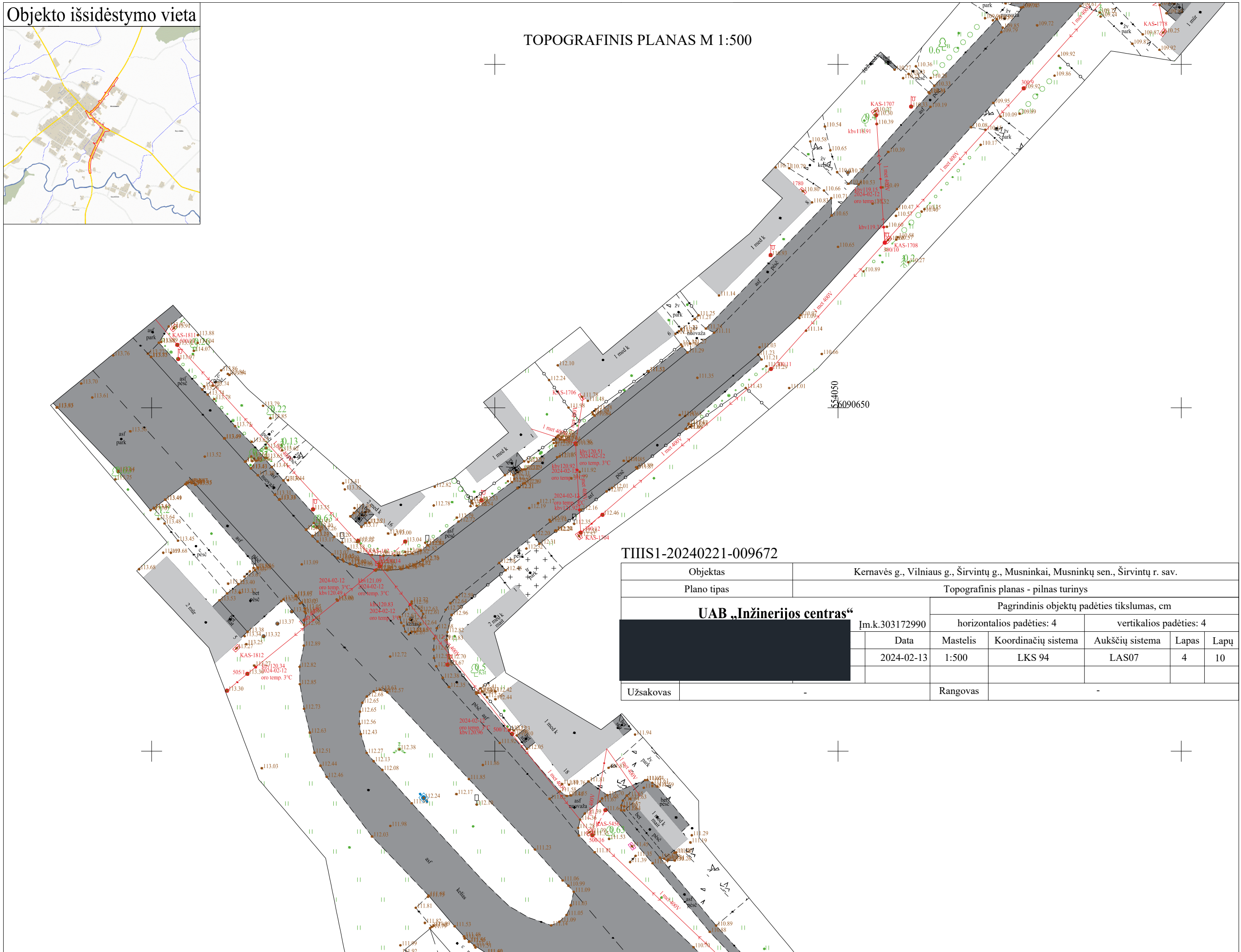
TIIS1-20240221-009672

Objektas	Kemavės g., Vilniaus g., Širvintų g., Musninkai, Musninkų sen., Širvintų r. sav.					
Plano tipas	Topografinis planas - pilnas turinys					
UAB „Inžinerijos centras“ [Redacted]	Pagrindinis objektų padėties tikslumas, cm					
	Įm.k.303172990	horizontalios padėties: 4		vertikalios padėties: 4		
	Data	Mastelis	Koordinacių sistema	Aukščių sistema	Lapas	Lapų
	2024-02-13	1:500	LKS 94	LAS07	3	10
Užsakovas	-		Rangovas	-		

Objekto išsidėstymo vieta



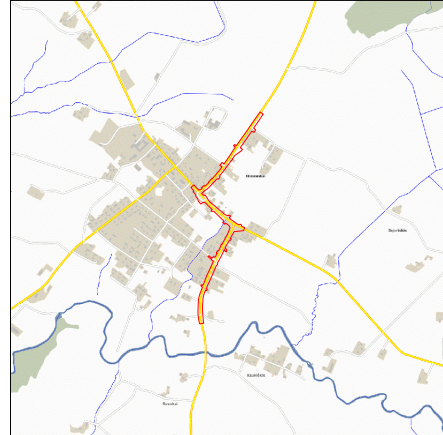
TOPOGRAFINIS PLANAS M 1:500



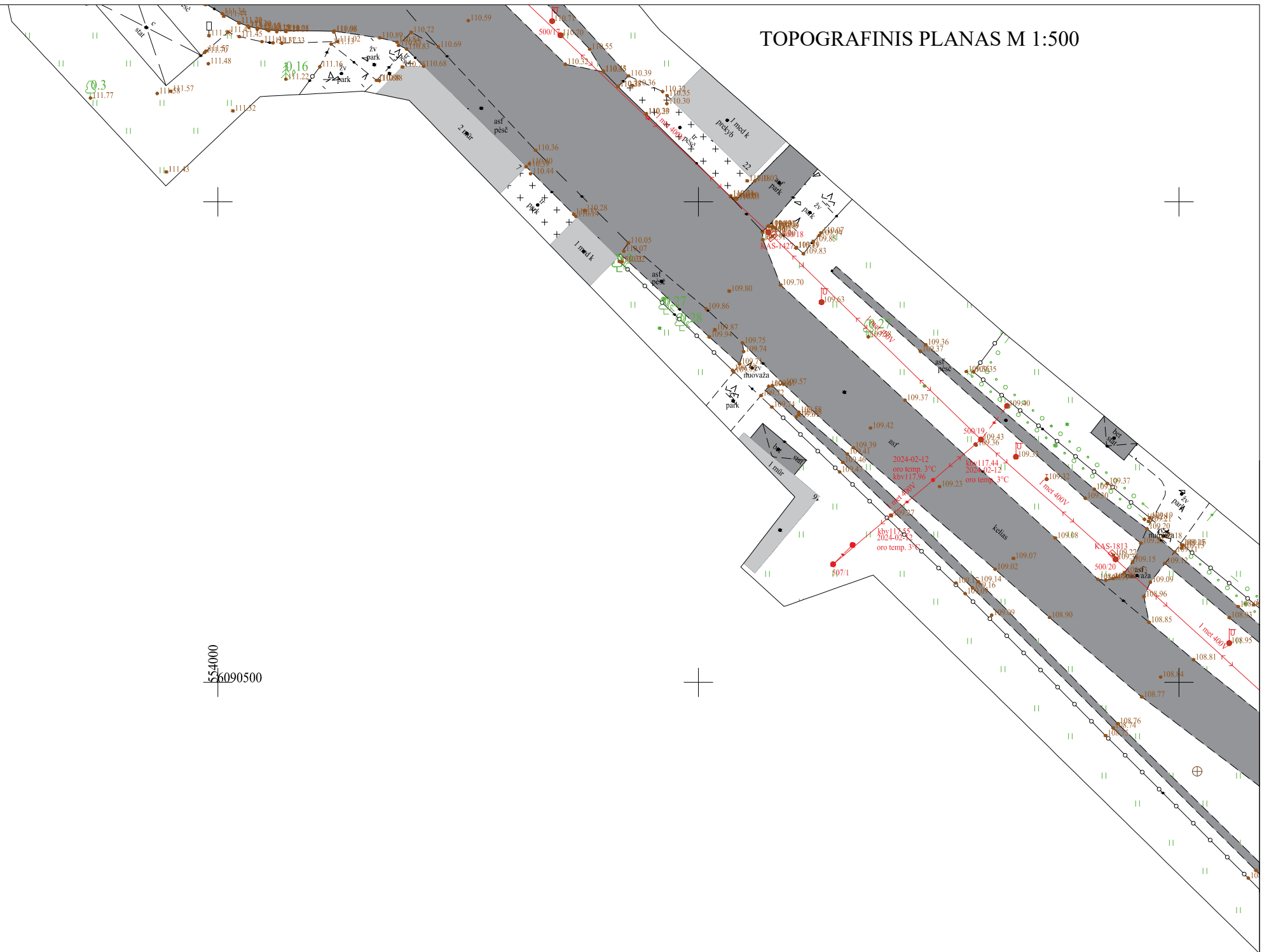
TIIS1-20240221-009672

Objektas	Kernavės g., Vilniaus g., Širvintų g., Musninkai, Musninkų sen., Širvintų r. sav.					
Plano tipas	Topografinis planas - pilnas turinys					
UAB „Inžinerijos centras“ Įm.k.303172990	Pagrindinis objektų padėties tikslumas, cm					
	horizontalios padėties: 4		vertikalios padėties: 4			
	Data	Mastelis	Koordinatių sistema	Aukščių sistema	Lapas	Lapų
	2024-02-13	1:500	LKS 94	LAS07	4	10
Užsakovas	-	Rangovas	-			

Objekto išsidėstymo vieta



TOPOGRAFINIS PLANAS M 1:500



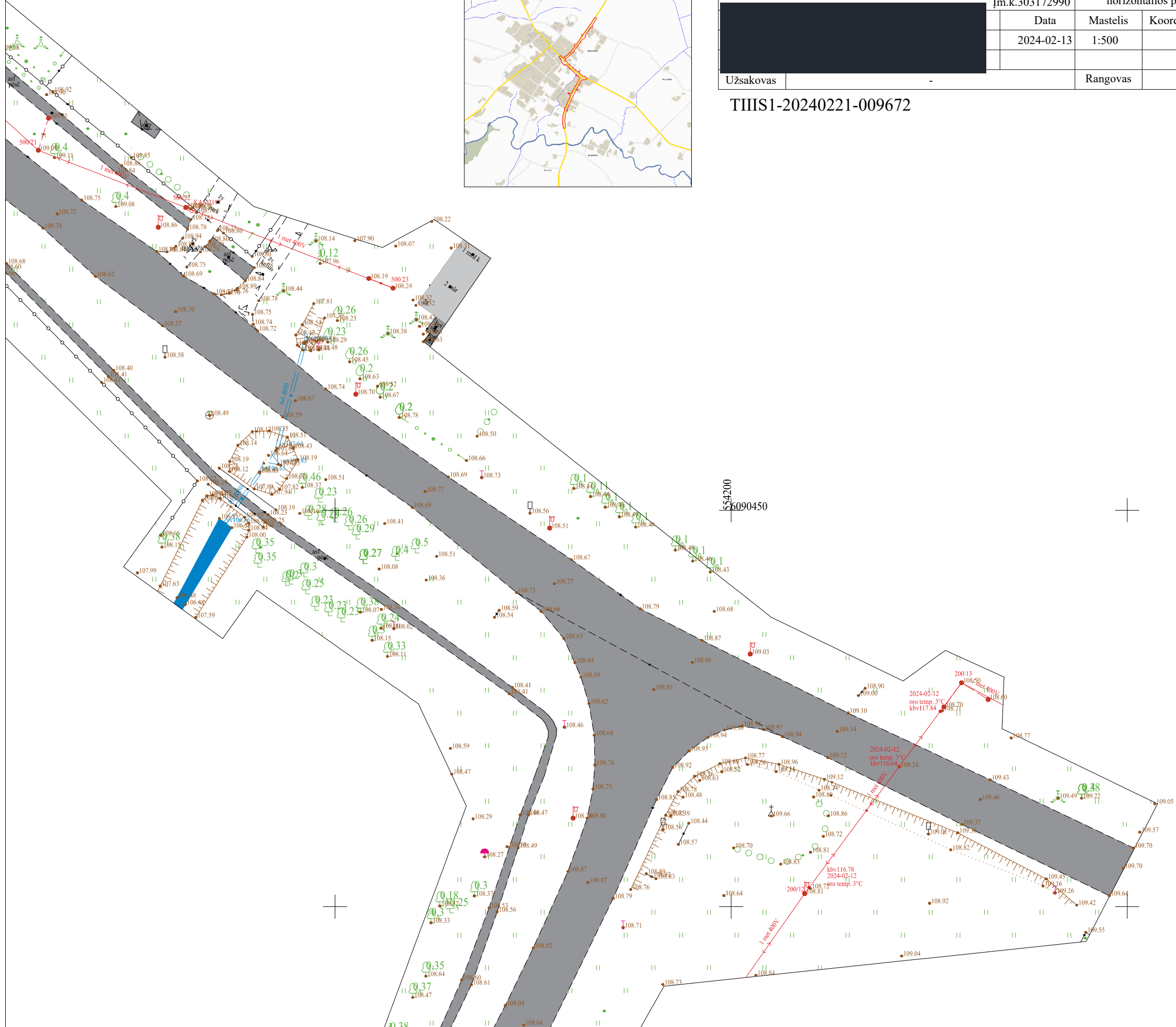
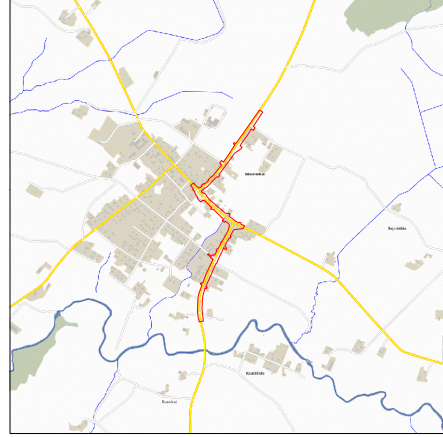
554000
6090500

TIIS1-20240221-009672

Objektas	Kemavės g., Vilniaus g., Širvintų g., Musninkai, Musninkų sen., Širvintų r. sav.					
Plano tipas	Topografinis planas - pilnas turinys					
UAB „Inžinerijos centras“ Im.k.303172990	Pagrindinis objektų padėties tikslumas, cm					
	horizontalios padėties: 4			vertikalios padėties: 4		
Data	Mastelis	Koordinacių sistema	Aukščių sistema	Lapas	Lapų	
2024-02-13	1:500	LKS 94	LAS07	5	10	
Užsakovas	-			Rangovas	-	

TOPOGRAFINIS PLANAS M 1:500

Objekto išsidėstymo vieta



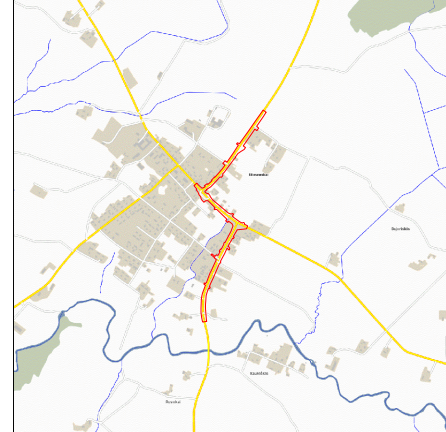
Objektas	Kernavės g., Vilniaus g., Širvintų g., Musninkai, Musninkų sen., Širvintų r. sav.				
Plano tipas	Topografinis planas - pilnas turinys				
UAB „Inžinerijos centras“ Im.k.303172990	Pagrindinis objektų padėties tikslumas, cm				
	horizontalios padėties: 4		vertikalios padėties: 4		
	Data	Mastelis	Koordinacių sistema	Aukščių sistema	Lapas Lapų
	2024-02-13	1:500	LKS 94	LAS07	6 10
Užsakovas	-		Rangovas	-	

TIIS1-20240221-009672

Objektas	Kernavės g., Vilniaus g., Širvintų g., Musinkai, Musinkų sen., Širvintų r. sav.					
Plano tipas	Topografinis planas - pilnas turinys					
UAB „Inžinerijos centras“ [redacted]	Pagrindinis objektų padėties tikslumas, cm					
	Įm.k.303172990	horizontalios padėties: 4			vertikalios padėties: 4	
	Data	Mastelis	Koordinacių sistema	Aukščių sistema	Lapas	Lapų
	2024-02-13	1:500	LKS 94	LAS07	7	10
Užsakovas	-	Rangovas	-			

TIIS1-20240221-009672

Objekto išsidėstymo vieta



TOPOGRAFINIS PLANAS M 1:500



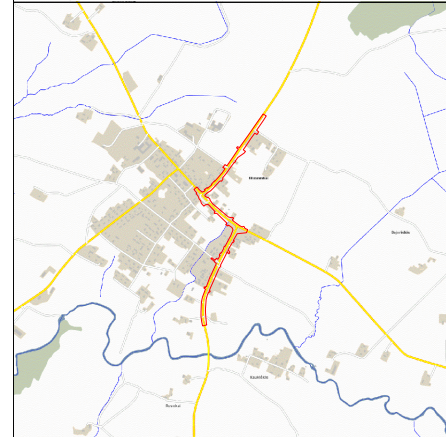
654100
66090350

TOPOGRAFINIS PLANAS M 1:500

TIIS1-20240221-009672

Objektas	Kernavės g., Vilniaus g., Širvintų g., Musinkai, Musinkų sen., Širvintų r. sav.					
Plano tipas	Topografinis planas - pilnas turinys					
UAB „Inžinerijos centras“	Pagrindinis objektų padėties tikslumas, cm					
	Įm.k.303172990	horizontalios padėties: 4			vertikalios padėties: 4	
	Data	Mastelis	Koordinacių sistema	Aukščių sistema	Lapas	Lapų
	2024-02-13	1:500	LKS 94	LAS07	8	10
Užsakovas		Rangovas				

Objekto išsidėstymo vieta

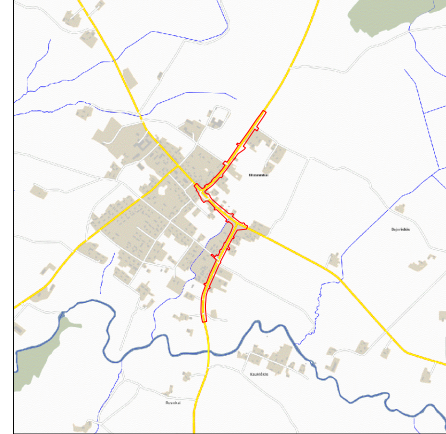


Objektas	Kernavės g., Vilniaus g., Širvintų g., Musninkai, Musninkų sen., Širvintų r. sav.					
Plano tipas	Topografinis planas - pilnas turinys					
UAB „Inžinerijos centras“ [Redacted]	Pagrindinis objektų padėties tikslumas, cm					
	Im.k.303172990	horizontalios padėties: 4			vertikalios padėties: 4	
	Data	Mastelis	Koordinacių sistema	Aukščių sistema	Lapas	Lapų
	2024-02-13	1:500	LKS 94	LAS07	9	10
Užsakovas	-		Rangovas	-		

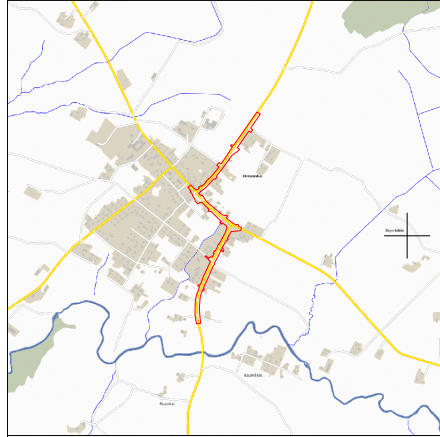
TOPOGRAFINIS PLANAS M 1:500

Objekto išsidėstymo vieta

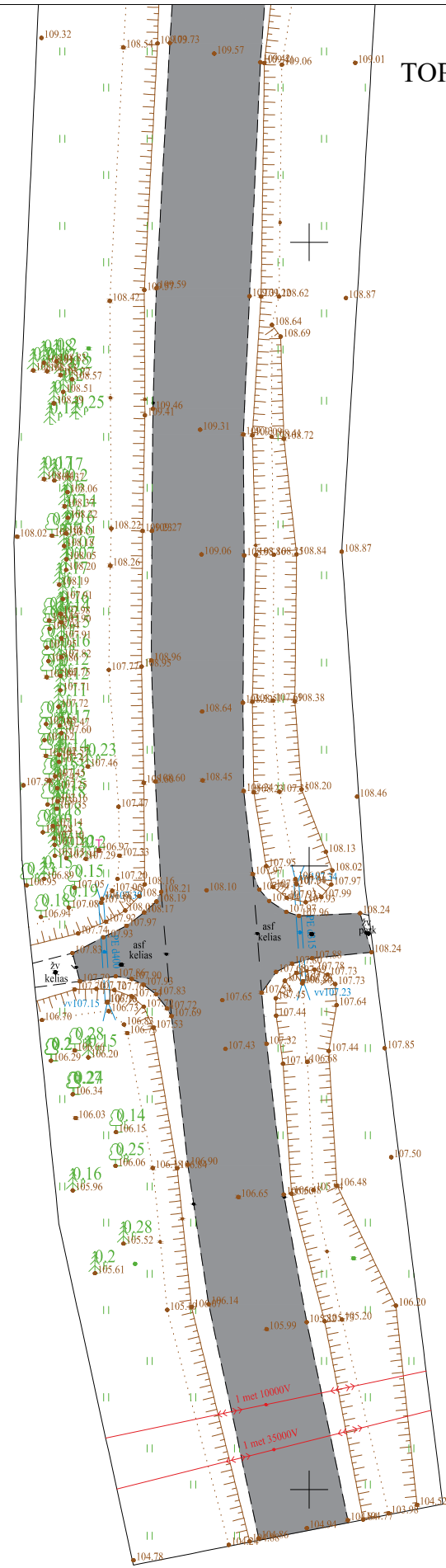
TIIS1-20240221-009672



Objekto išsidėstymo vieta



TOPOGRAFINIS PLANAS M 1:500

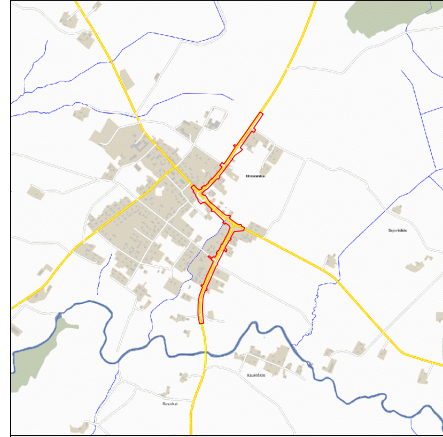


554050
6089900

TIIS1-20240221-009672

Objektas	Kernavės g., Vilniaus g., Širvintų g., Musninkai, Musninkų sen., Širvintų r. sav.					
Plano tipas	Topografinis planas - pilnas turinys					
UAB „Inžinerijos centras“ [Redacted]	Pagrindinis objektų padėties tikslumas, cm					
	Įm.k.303172990	horizontalios padėties: 4		vertikalios padėties: 4		
s	Data	Mastelis	Koordinacių sistema	Aukščių sistema	Lapas	Lapų
	2024-02-13	1:500	LKS 94	LAS07	10	10
Užsakovas	-		Rangovas	-		

Objekto išsidėstymo vieta



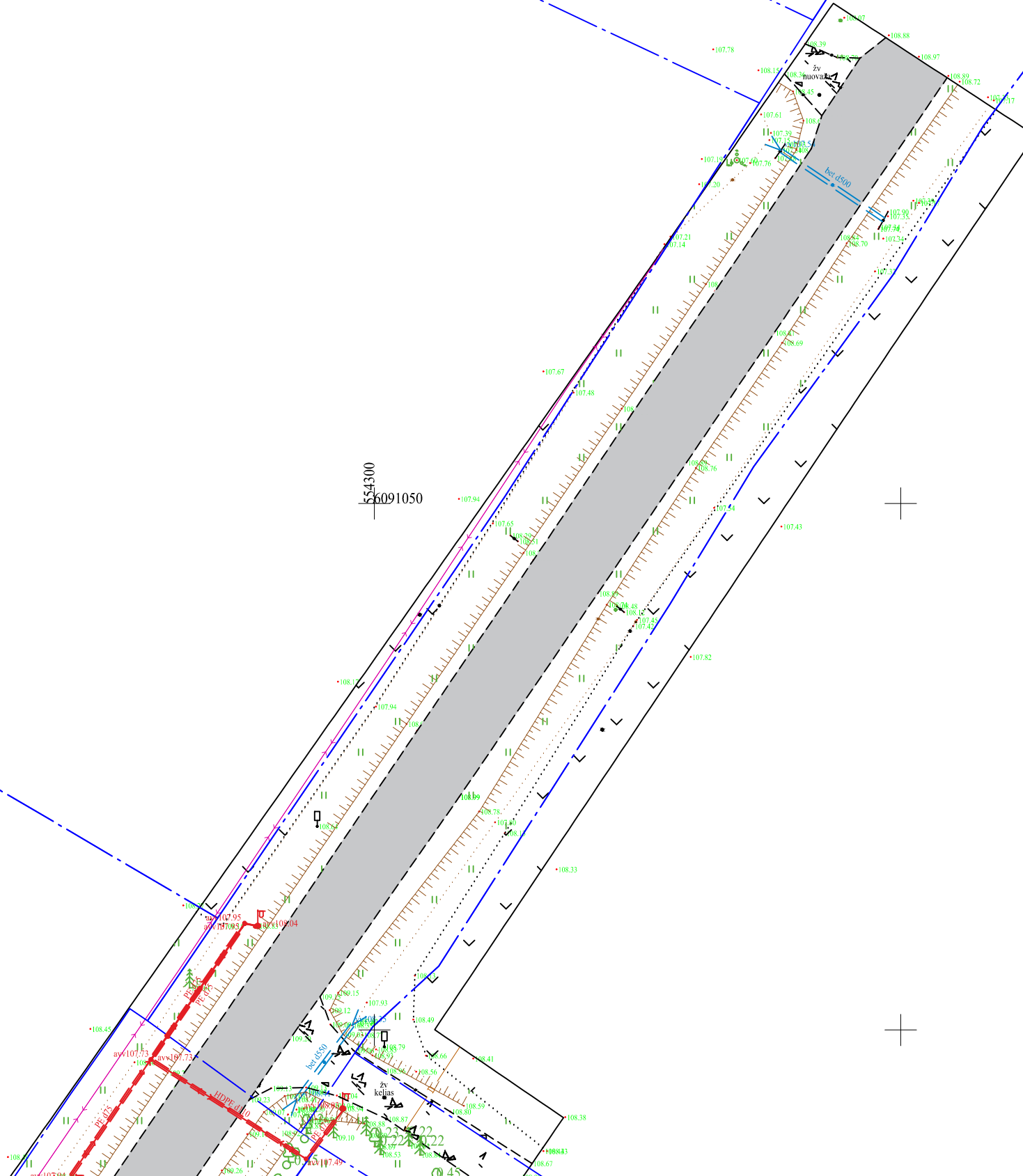
TOPOGRAFINIS SUVESTINIS PLANAS M 1:500

894200030078



554300
6091050

894200040129

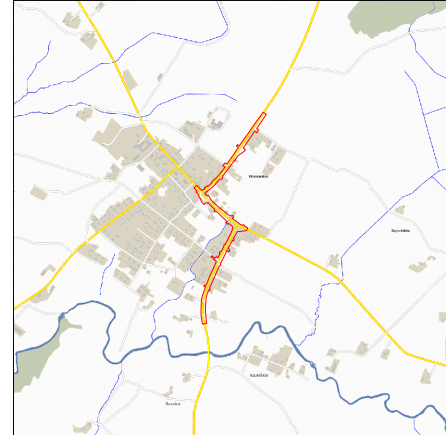


Pastaba: požeminiai tinklai pateikti iš TIIS sistemos

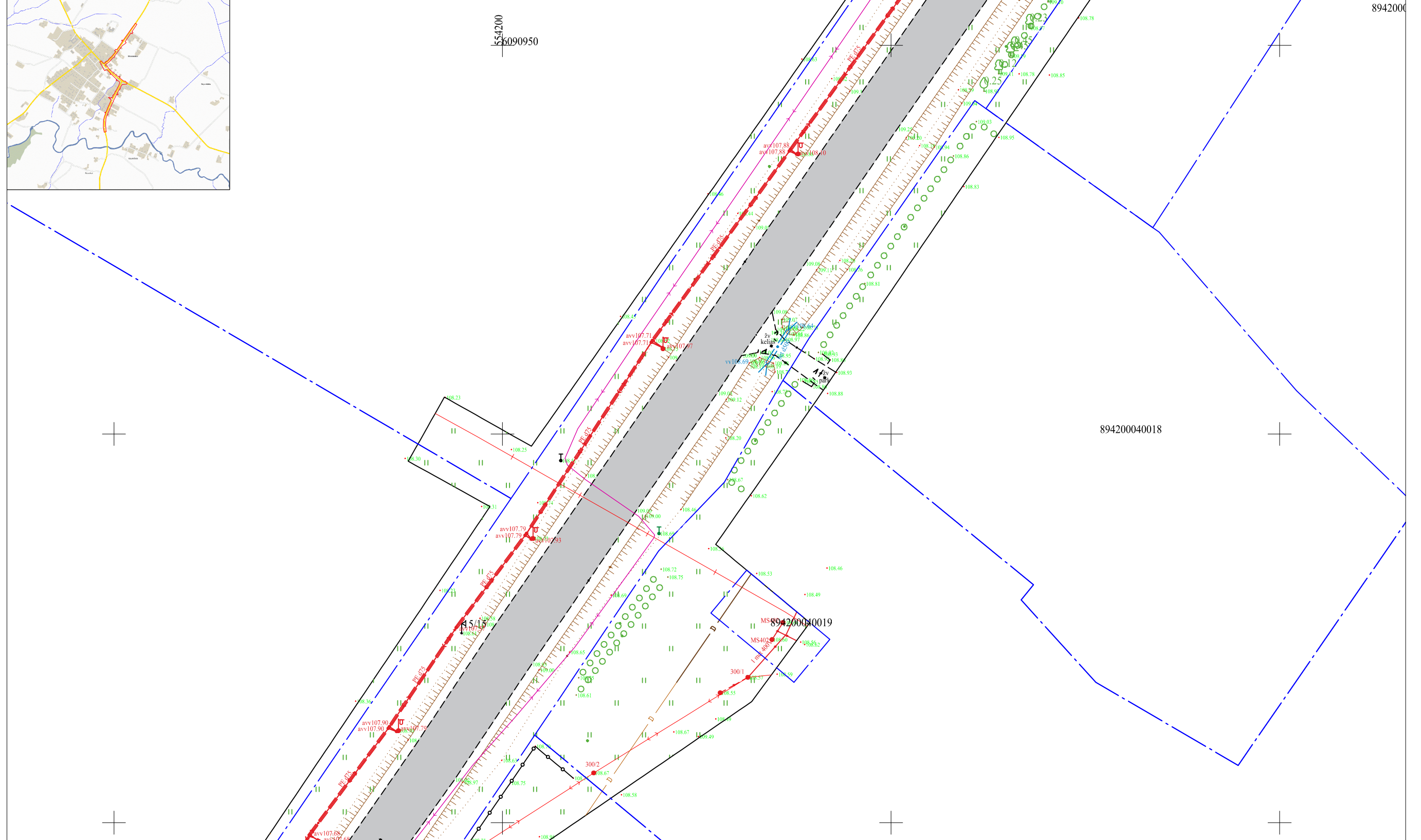
Objektas	Kernavės g., Vilniaus g., Širvintų g., Musninkai, Musninkų sen., Širvintų r. sav.				
Plano tipas	Topografinis planas - pilnas turinys				
UAB „Inžinerijos centras“ Im.k.303172990	Pagrindinis objektų padėties tikslumas, cm				
	horizontalios padėties: 4			vertikalios padėties: 4	
Data	Mastelis	Koordinacių sistema	Aukščių sistema	Lapas	Lapų
2024-02-13	1:500	LKS 94	LAS07	1	10
Užsakovas	-			Rangovas	-

Objektas	Kernavės g., Vilniaus g., Širvintų g., Musninkai, Musninkų sen., Širvintų r. sav.					
Plano tipas	Topografinis planas - pilnas turinys					
UAB „Inžinerijos centras“	Pagrindinis objektų padėties tikslumas, cm					
	Im.k.303172990	horizontalios padėties: 4			vertikalios padėties: 4	
	Data	Mastelis	Koordinacių sistema	Aukščių sistema	Lapas	Lapų
	2024-02-13	1:500	LKS 94	LAS07	2	10
Užsakovas	-		Rangovas	-		

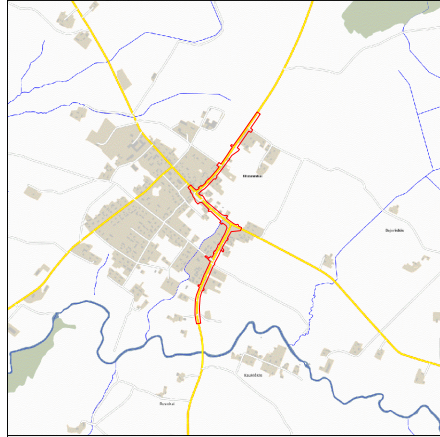
Objekto išsidėstymo vieta



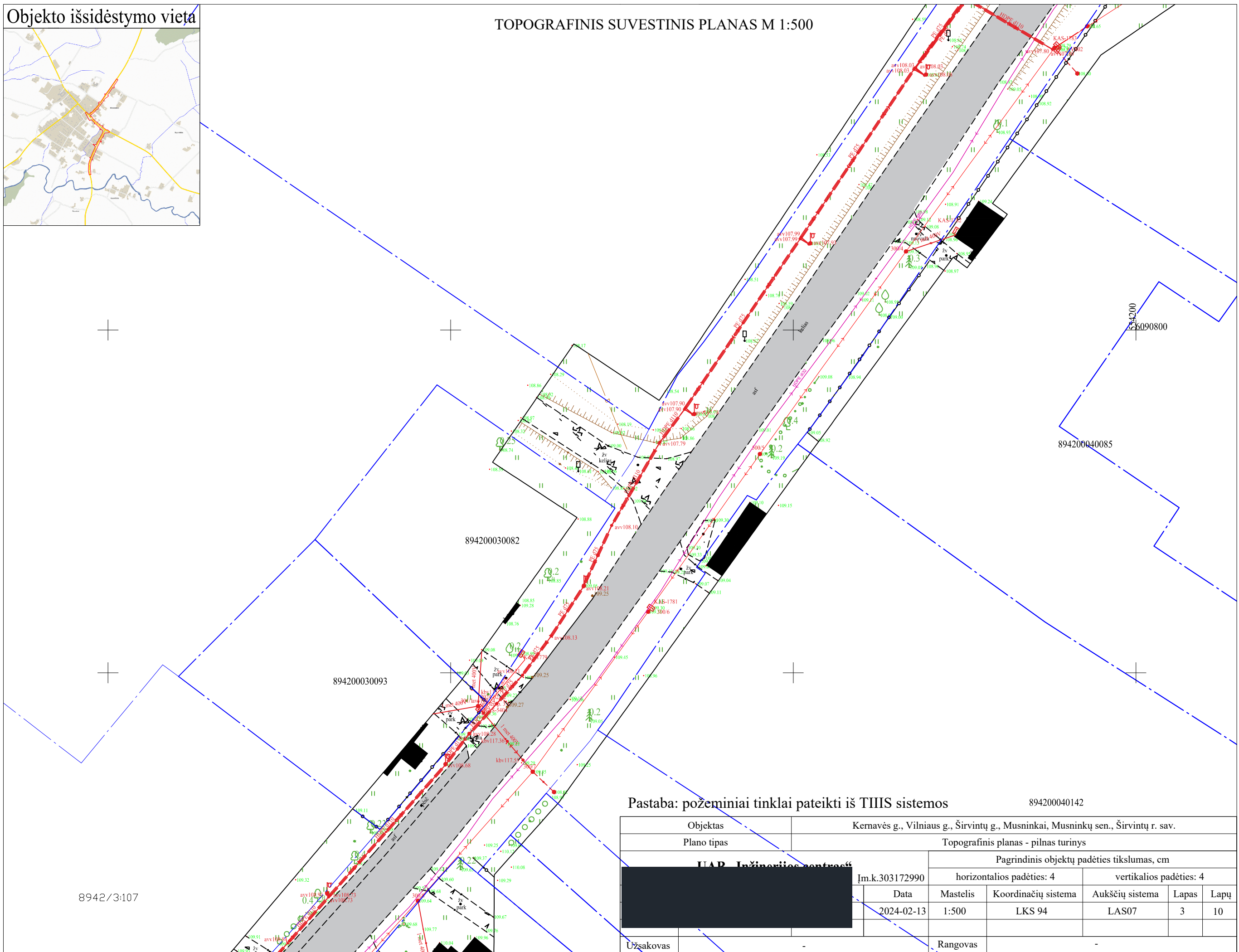
Pastaba: požeminiai tinklai pateikti iš TIIS sistemos
TOPOGRAFINIS SUVESTINIS PLANAS M 1:500



Objekto išsidėstymo vieta



TOPOGRAFINIS SUVESTINIS PLANAS M 1:500



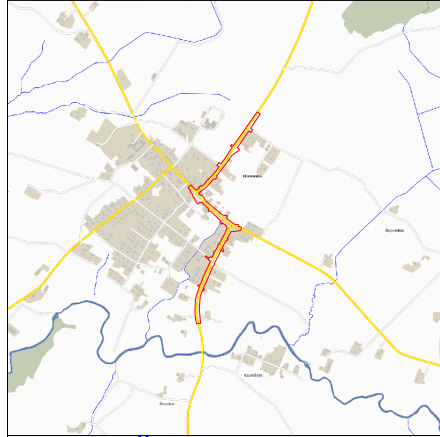
Pastaba: požeminiai tinklai pateikti iš TIIS sistemos

894200040142

Objektas	Kemavės g., Vilniaus g., Širvintų g., Musninkai, Musninkų sen., Širvintų r. sav.				
Plano tipas	Topografinis planas - pilnas turinys				
UAB „Inžinerijos centras“	Pagrindinis objektų padėties tikslumas, cm				
	Im.k.303172990	horizontalios padėties: 4		vertikalios padėties: 4	
	Data	Mastelis	Koordinatų sistema	Aukščių sistema	Lapas Lapų
	2024-02-13	1:500	LKS 94	LAS07	3 10
Užsakovas	-		Rangovas	-	

8942/3:107

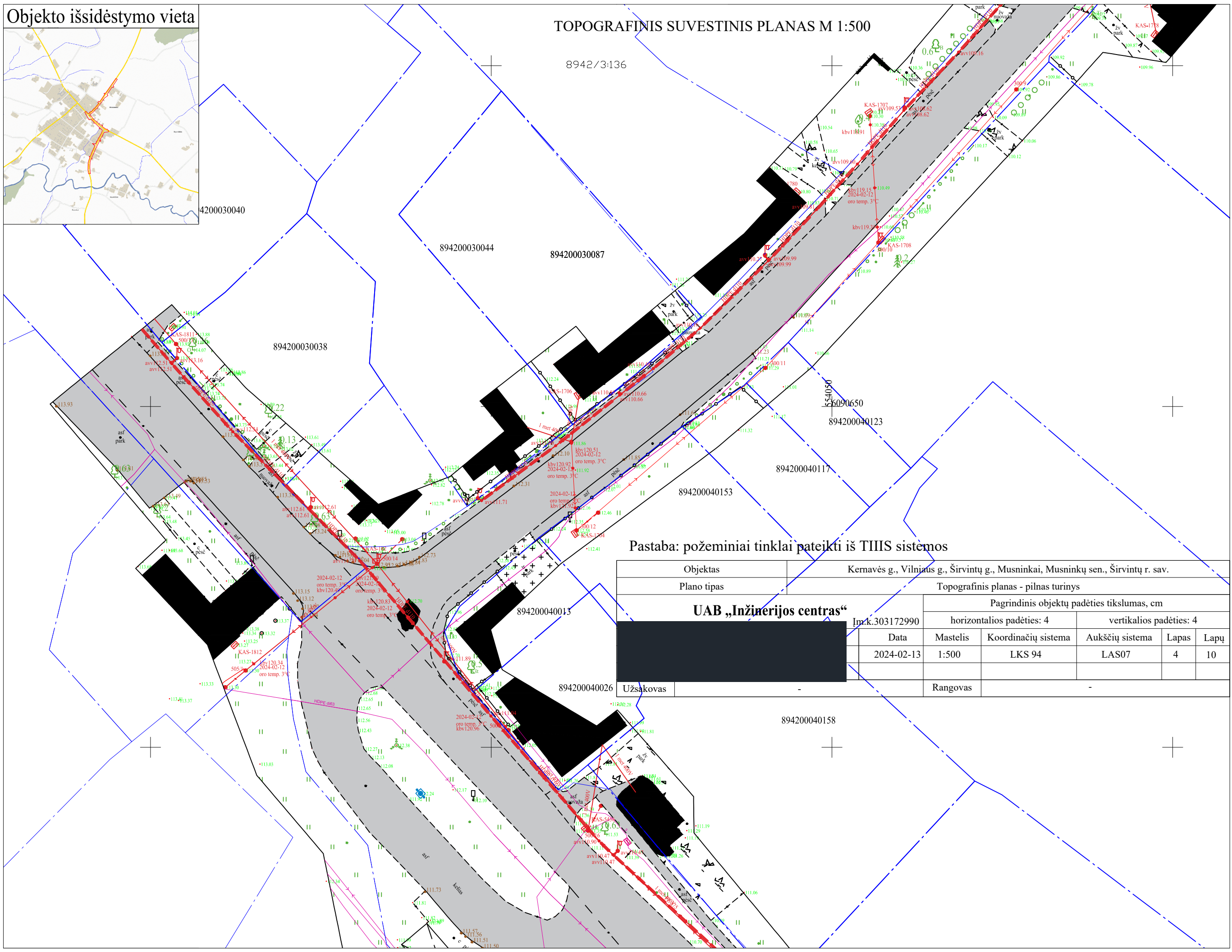
Objekto išsidėstymo vieta



4200030040

TOPOGRAFINIS SUVESTINIS PLANAS M 1:500

8942/3:136



Pastaba: požeminiai tinklai pateikti iš TIIS sistemos

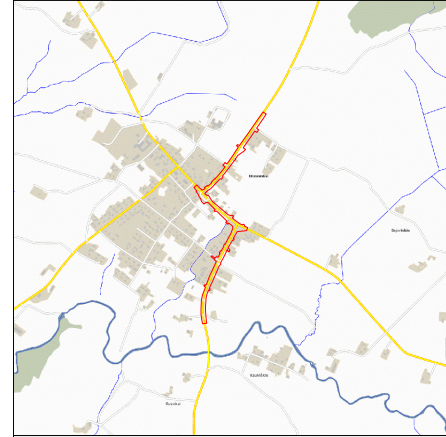
Objektas	Kernavės g., Vilniaus g., Širvintų g., Musninkai, Musninkų sen., Širvintų r. sav.					
Plano tipas	Topografinis planas - pilnas turinys					
UAB „Inžinerijos centras“ Įm.k.303172990	Pagrindinis objektų padėties tikslumas, cm					
	horizontalios padėties: 4		vertikalios padėties: 4			
	Data	Mastelis	Koordinacių sistema	Aukščių sistema	Lapas	Lapų
	2024-02-13	1:500	LKS 94	LAS07	4	10
Užsakovas	-				Rangovas	-

894200040013

894200040026

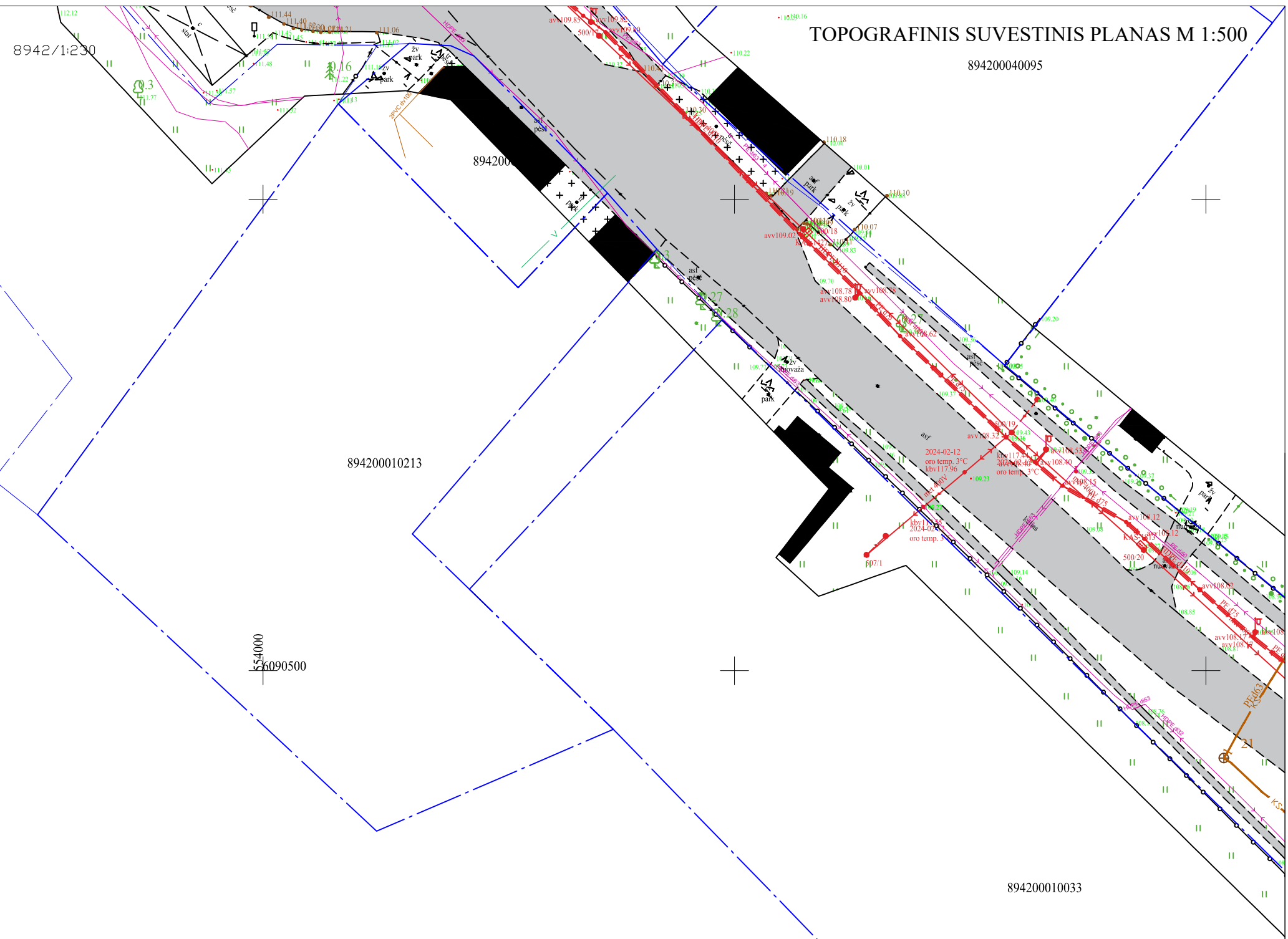
894200040158

Objekto išsidėstymo vieta



TOPOGRAFINIS SUVESTINIS PLANAS M 1:500

894200040095

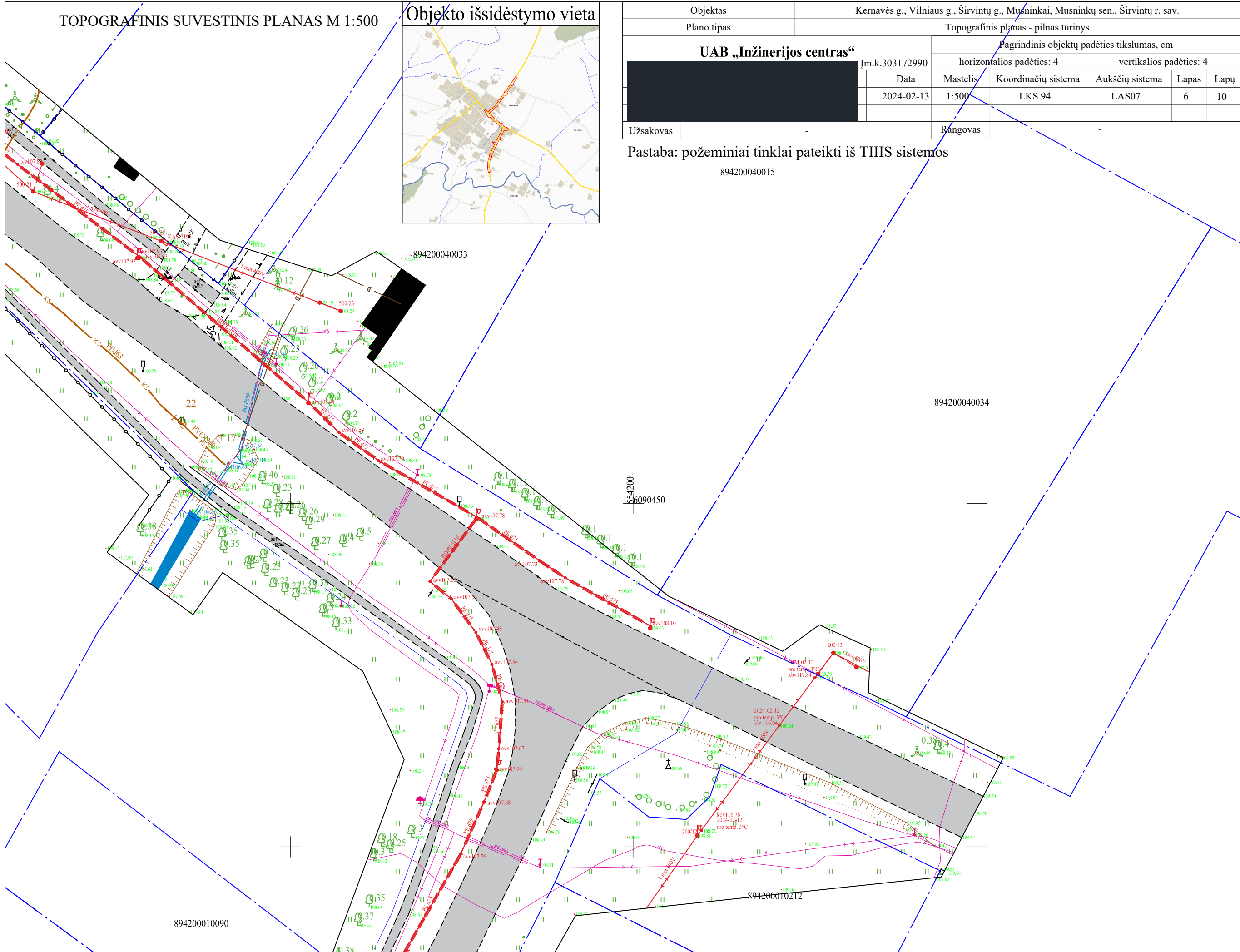
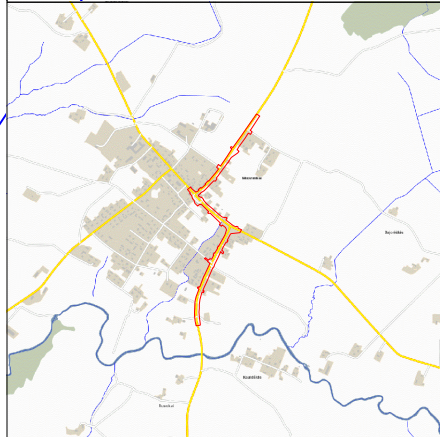


Pastaba: požeminiai tinklai pateikti iš TIIS sistemos

Objektas	Kemavės g., Vilniaus g., Širvintų g., Musninkai, Musninkų sen., Širvintų r. sav.					
Plano tipas	Topografinis planas - pilnas turinys					
UAB „Inžinerijos centras“ Įm.k.303172990	Pagrindinis objektų padėties tikslumas, cm					
	horizontalios padėties: 4			vertikalios padėties: 4		
	Data	Mastelis	Koordinatų sistema	Aukščių sistema	Lapas	Lapų
	2024-02-13	1:500	LKS 94	LAS07	5	10
Užsakovas	-			Rangovas	-	

TOPOGRAFINIS SUVESTINIS PLANAS M 1:500

Objekto išsidėstymo vieta



Objektas	Kernavės g., Vilniaus g., Širvintų g., Musninkai, Musninkų sen., Širvintų r. sav.					
Plano tipas	Topografinis planas - pilnas turinys					
UAB „Inžinerijos centras“ Im.k.303172990	Pagrindinis objektų padėties tikslumas, cm					
	horizontalios padėties: 4			vertikalios padėties: 4		
[Redacted]	Data	Mastelis	Koordinacių sistema	Aukščių sistema	Lapas	Lapų
	2024-02-13	1:500	LKS 94	LAS07	6	10
Užsakovas	-			Rangovas	-	

Pastaba: požeminiai tinklai pateikti iš TIIS sistemos

894200040015

894200040034

154200
090450

894200010090

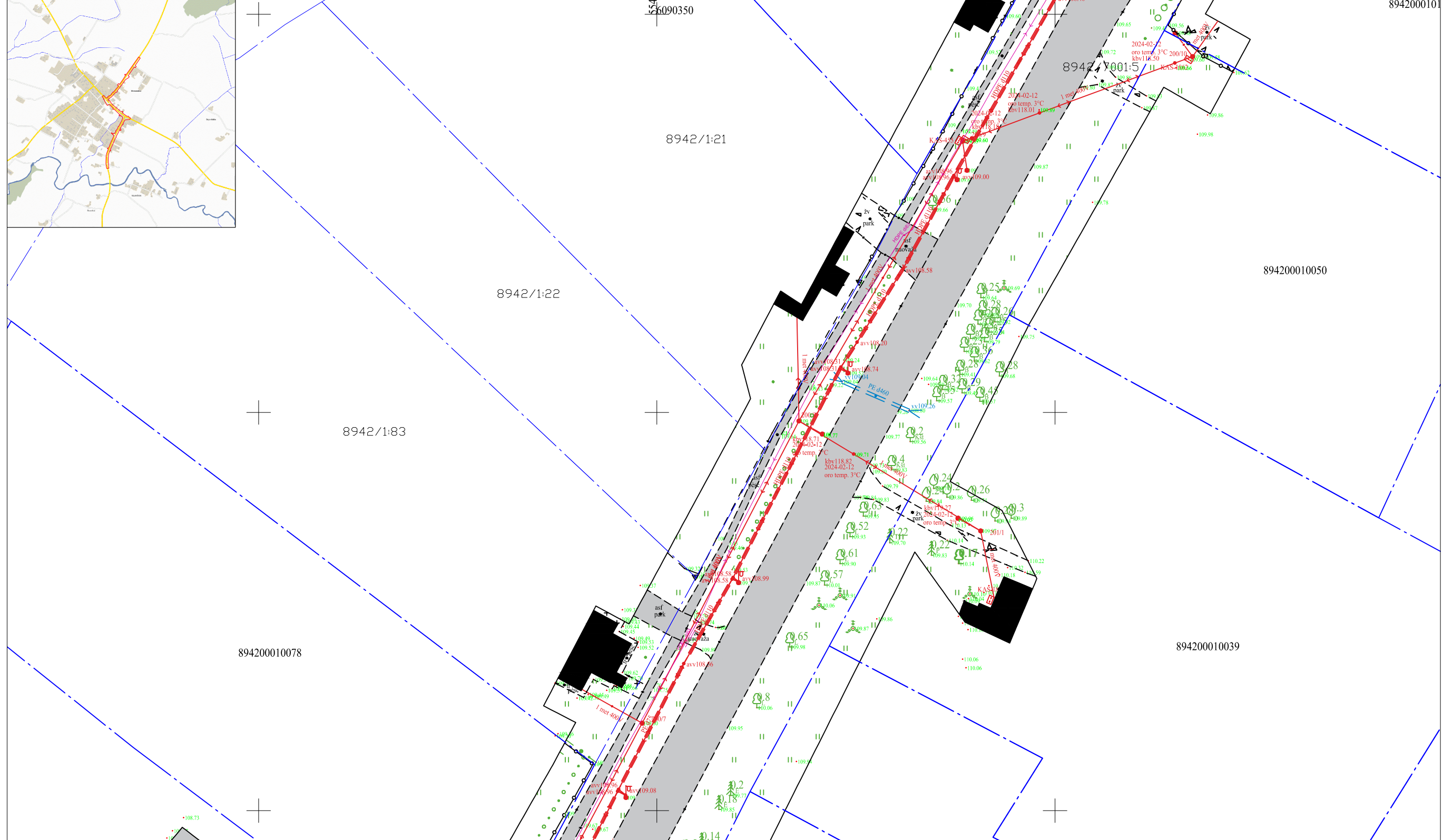
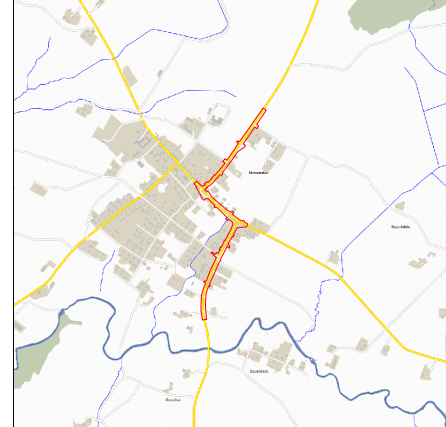
894200010212

Objektas	Kernavės g., Vilniaus g., Širvintų g., Musinkai, Musinkų sen., Širvintų r. sav.						
Plano tipas	Topografinis planas - pilnas turinys						
UAB „Inžinerijos centras“	Pagrindinis objektų padėties tikslumas, cm						
	Im.k.303172990	horizontalios padėties: 4			vertikalios padėties: 4		
		Data	Mastelis	Koordinacių sistema	Aukščių sistema	Lapas	Lapų
Užsakovas	-	Rangovas	-	-	-	-	

TOPOGRAFINIS SUVESTINIS PLANAS M 1:500

Pastaba: požeminiai tinklai pateikti iš TIIS sistemos

Objekto išsidėstymo vieta

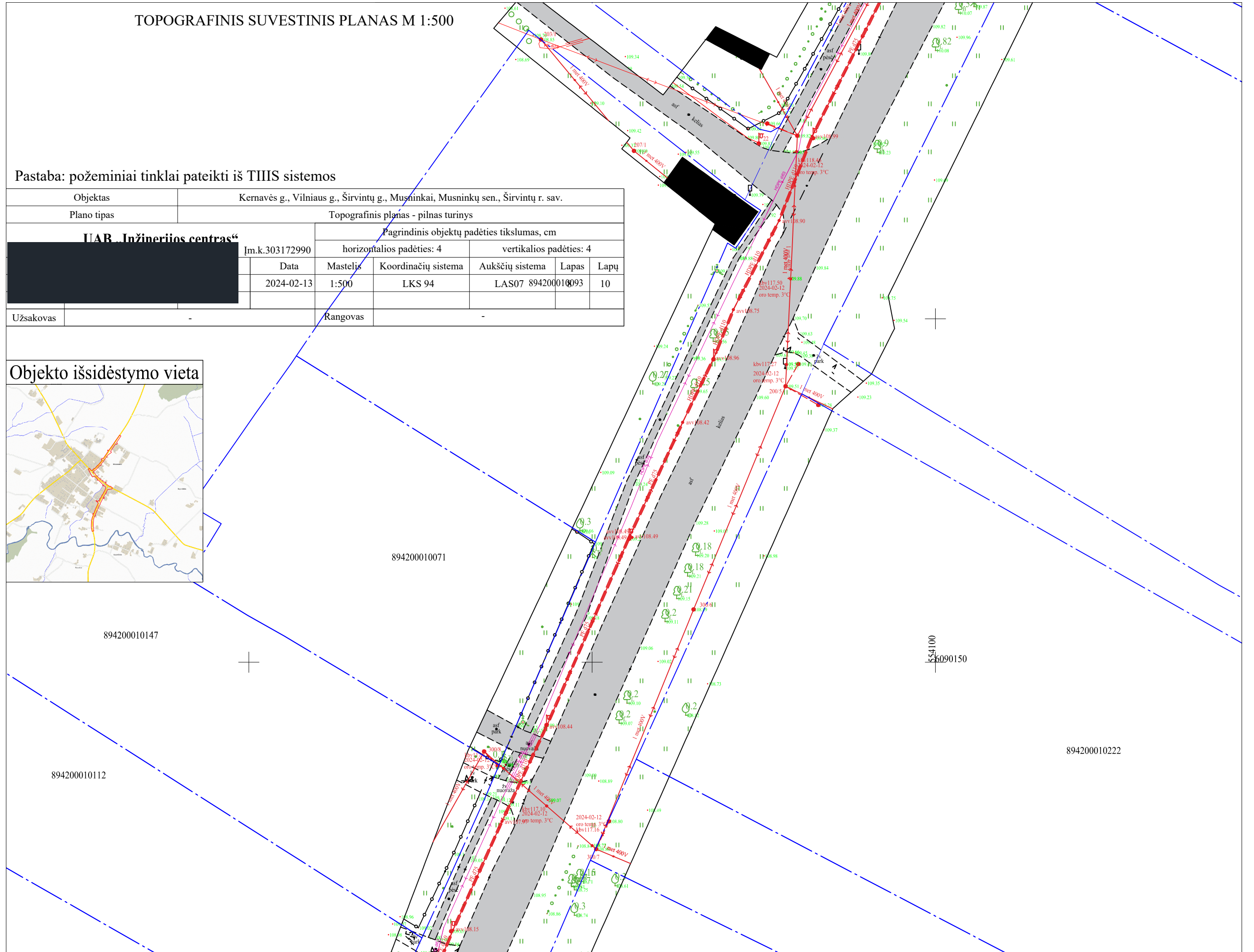
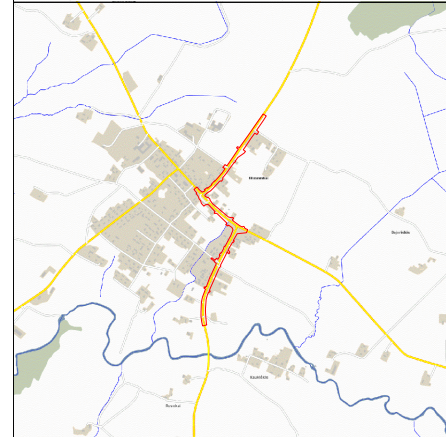


TOPOGRAFINIS SUVESTINIS PLANAS M 1:500

Pastaba: požeminiai tinklai pateikti iš TIIS sistemos

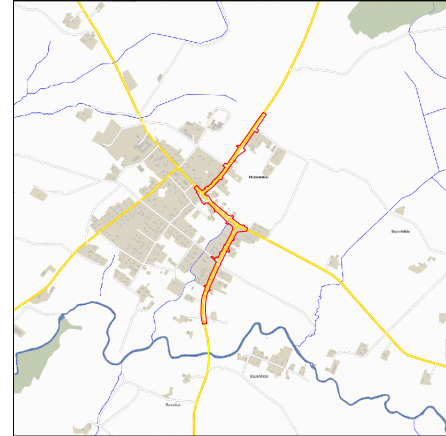
Objektas	Kernavės g., Vilniaus g., Širvintų g., Musninkai, Musninkų sen., Širvintų r. sav.					
Plano tipas	Topografinis planas - pilnas turinys					
UAB „Inžinerijos centras“ [redacted]	Pagrindinis objektų padėties tikslumas, cm					
	Im.k.303172990	horizontalios padėties: 4			vertikalios padėties: 4	
	Data	Mastelis	Koordinacių sistema	Aukščių sistema	Lapas	Lapų
	2024-02-13	1:500	LKS 94	LAS07 894200010093	10	
Užsakovas		Rangovas				

Objekto išsidėstymo vieta

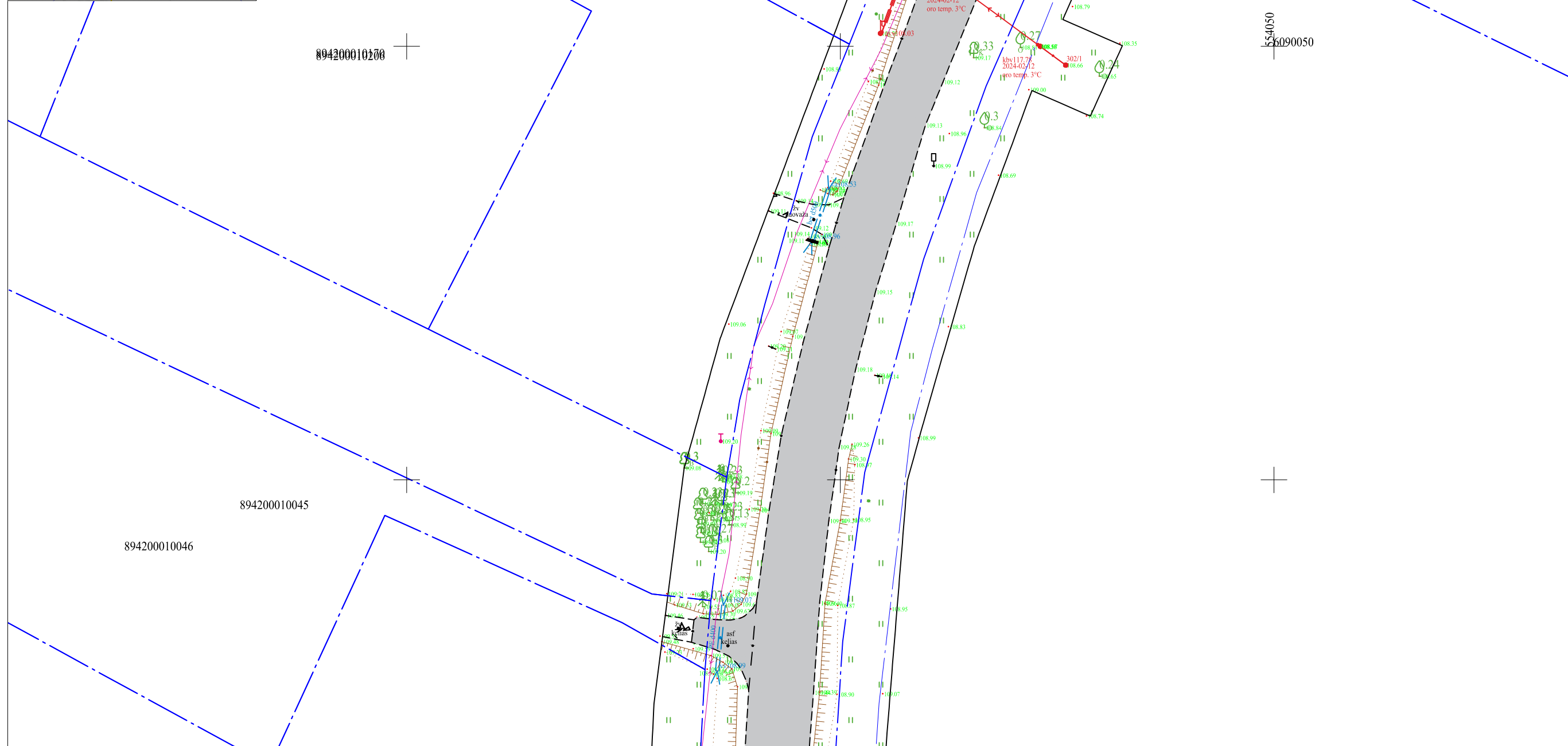


Objektas	Kernavės g., Vilniaus g., Širvintų g., Musninkai, Musninkų sen., Širvintų r. sav.					
Plano tipas	Topografinis planas - pilnas turinys					
UAB „Inžinerijos centras“ [m.k.3031-72990]	Pagrindinis objektų padėties tikslumas, cm					
	horizontalios padėties: 4			vertikalios padėties: 4		
Užsakovas	Data	Mastelis	Koordinacių sistema	Aukščių sistema	Lapas	Lapų
	2024-02-13	1:500	LKS 94	LAS07	9	10
Rangovas	-					

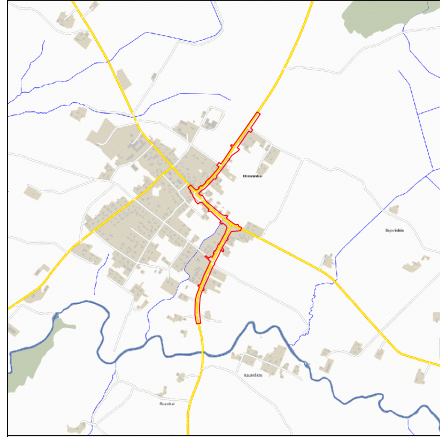
Objekto išsidėstymo vieta



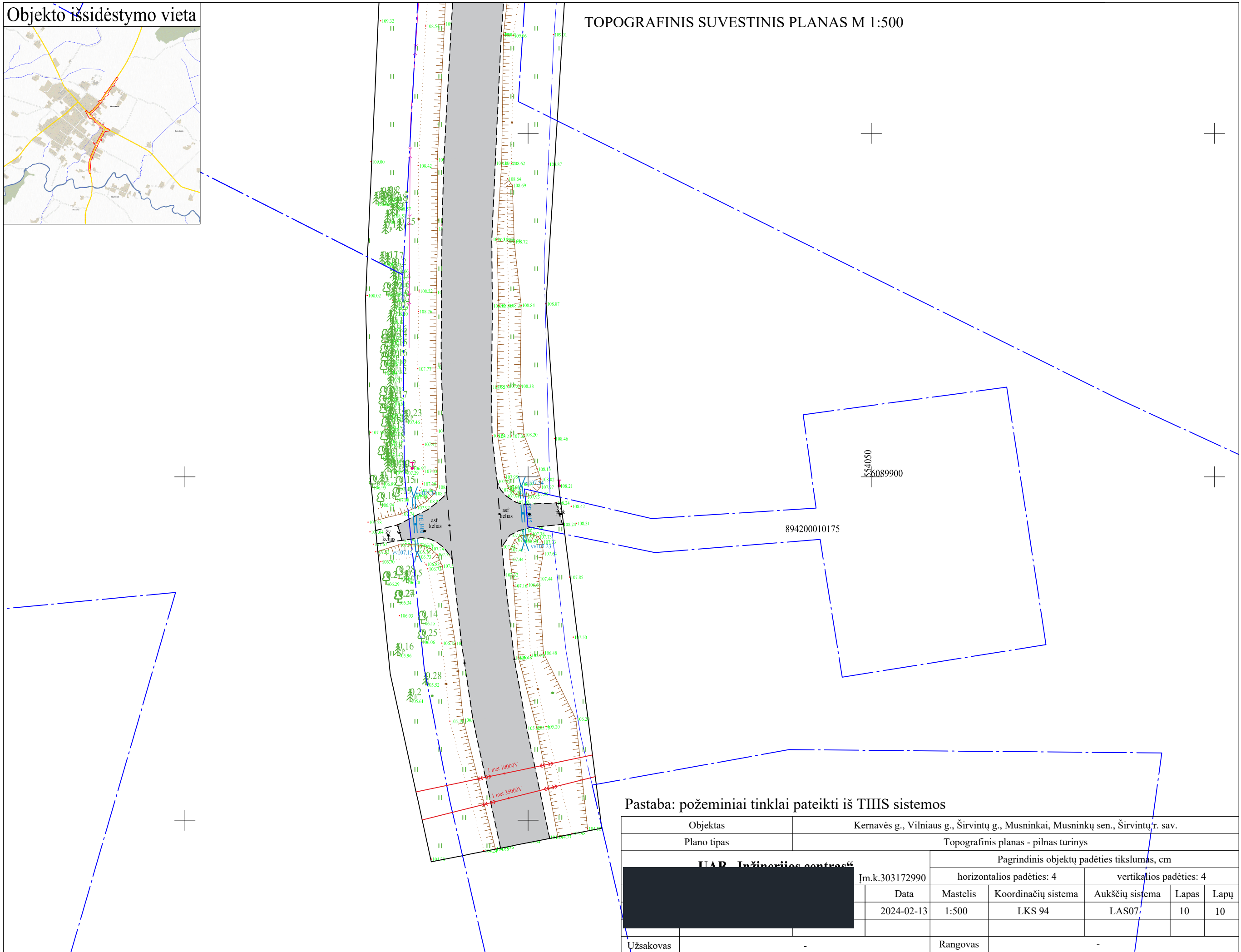
Pastaba: požeminiai tinklai pateikti iš TIIS sistemos
TOPOGRAFINIS SUVESTINIS PLANAS M 1:500



Objekto išsidėstymo vieta



TOPOGRAFINIS SUVESTINIS PLANAS M 1:500



Pastaba: požeminiai tinklai pateikti iš TIIS sistemos

Objektas	Kemavės g., Vilniaus g., Širvintų g., Musninkai, Musninkų sen., Širvintų r. sav.					
Plano tipas	Topografinis planas - pilnas turinys					
UAB „Inžinerijos centras“ [Redacted]	Pagrindinis objektų padėties tikslumas, cm					
	Im.k.303172990	horizontalios padėties: 4			vertikalios padėties: 4	
	Data	Mastelis	Koordinatų sistema	Aukščių sistema	Lapas	Lapų
	2024-02-13	1:500	LKS 94	LAS07	10	10
Užsakovas	-			Rangovas	-	