

Statytojas: Šilalės rajono savivaldybė

Projektuotojas: UAB „AV projektavimo studija“

Kitų inžinerinių statinių grupės kitos paskirties inžinerinių statinių pogrupo – parko tako (unikalus daikto numeris: 4400-2740-8434) ir parko tako (unikalus daikto numeris: 4400-2740-8440), Žalkelio g. 10, 16, 18, Šilų k., Šilalės kaimiškoji sen., Šilalės r. sav. kapitalinio remonto aprašas

Projekto Nr.: 0778-01-KRA

Statinio projekto etapas: kapitalinio remonto aprašas (KRA)

Statinio kategorija: II grupės nesudėtingas statinys

Statybos adresas:
Žalkelio g. 10, 16, 18, Šilų k.,
Šilalės kaimiškoji sen., Šilalės r. sav.

Statinio pavadinimas: inžinerinių statinių grupės kitos paskirties inžinerinių statinių pogrupo (transporto paskirties statinys)

Statinio projekto dalis: bendroji dalis (BD)

Laida: 0

Pareigos: PV

Vardas Pavardė: Vidas Stalaučinskas


Atestato Nr. A797



Šilalė 2025-09

STATINIO PROJEKTO SUDĖTIES ŽINIARAŠTIS

Eilės Nr.	Bylos žymuo	Pavadinimas	Pastaba
1.	I tomas	Bendroji dalis (BD)	
2.	II tomas	Susisiekimo dalis (SD)	
3.	III tomas	Elektrotechninė dalis (E)	
4.	IV tomas	Statinio statybos skaičiuojamosios kainos nustatymo dalis	

Atestato Nr.	UAB "AV projektavimo studija"			Kitų inžinerinių statinių grupės kitos paskirties inžinerinių statinių pogrupio – parko tako (unikalus daikto numeris: 4400-2740-8434) ir parko tako (unikalus daikto numeris: 4400-2740-8440), Žalkelio g. 10, 16, 18, Šilų k., Šilalės kaimiškoji sen., Šilalės r. sav. kapitalinio remonto aprašas	
A797	PV	V.Stalaučinskas		2025-09	Laida 0
LT	Statytojas: Šilalės rajono savivaldybė			0778 – 01 – KRA – BD – 1	Lapas 1
					Lapų 1

BENDRASIS AIŠKINAMASIS RAŠTAS

Kitų inžinerinių statinių grupės kitos paskirties inžinerinių statinių pogrupio – parko tako (unikalus daikto numeris: 4400-2740-8434) ir parko tako (unikalus daikto numeris: 4400-2740-8440), Žalkelio g. 10, 16, 18, Šilų k., Šilalės kaimiškoji sen., Šilalės r. sav. kapitalinio remonto aprašas nesudėtingas statinys

Statytojas (užsakovas):

Šilalės rajono savivaldybė

Projektuotojas:

Projektinius pasiūlymus parengė UAB „AV projektavimo studija“, į/k 158988699, Girelės 14, Kaišiadorys.
Projekto vadovas architektas Vidas Stalaučinskas (atestato Nr. A797)

1. PROJEKTINIŲ PASIŪLYMŲ RENGIMO PAGRINDAS

- 1.1. Statinio projektavimo užduotis.
- 1.2. Žemės sklypo teisinės registracijos Nekilnojamojo turto registre dokumentai.
- 1.3. Projektavimo darbų rangos sutartis.


2. PAGRINDINIŲ NORMATYVINIŲ STATYBOS TECHNINIŲ DOKUMENTŲ, KURIAIS VADOVAUJANTIS PARENGTI PROJEKTINIAI PASIŪLYMAI, SĄRAŠAS

2.1. LIETUVOS RESPUBLIKOS ĮSTATYMAI IR KITI TEISĖS AKTAI:

1. Lietuvos Respublikos statybos įstatymas.
2. Lietuvos Respublikos teritorijų planavimo įstatymas.
3. Lietuvos Respublikos architektūros įstatymas.
4. Lietuvos Respublikos žemės įstatymas.
5. Lietuvos Respublikos aplinkos apsaugos įstatymas.
6. Lietuvos Respublikos atliekų tvarkymo įstatymas.
7. Lietuvos Respublikos specialiųjų žemės naudojimo sąlygų įstatymas.
8. Lietuvos Respublikos miškų įstatymas.
9. Lietuvos Respublikos želdynų įstatymas.

2.2. STATYBOS TECHNINIAI REGLAMENTAI:

1. STR 1.01.02:2016 „Normatyviniai statybos techniniai dokumentai“.
2. STR 1.01.08:2002 „Statinio statybos rūšys“.
3. STR 1.01.03:2017 „Statinių klasifikavimas“.
4. STR 1.03.01:2016 „Statybiniai tyrimai. Statinio avarija“.
5. STR 1.04.02:2011 „Inžineriniai geologiniai ir geotechniniai tyrimai“.
6. STR 1.04.04:2017 „Statinio projektavimas, projekto ekspertizė“.
7. STR 1.05.01:2017 „Statybą leidžiantys dokumentai. Statybos užbaigimas. Statybos sustabdymas. Savavališkos statybos padarinių šalinimas. Statybos pagal neteisėtai išduotą statybą leidžiantį dokumentą padarinių šalinimas“.
8. STR 1.06.01:2016 „Statybos darbai. Statinio statybos priežiūra“.
9. STR 1.12.06:2002 „Statinio naudojimo paskirtis ir gyvavimo trukmė“.
10. STR 2.01.01(1):2005 „Esminis statinio reikalavimas „Mechaninis atsparumas ir pastovumas“.
11. STR 2.01.01(2):1999 „Esminis statinio reikalavimas „Gaisrinė sauga“.

Atestato Nr.	UAB „AV projektavimo studija“ Girelės g. 14, Kaišiadorys, tel. 8 687 58667			Kitų inžinerinių statinių grupės kitos paskirties inžinerinių statinių pogrupio – parko tako (unikalus daikto numeris: 4400-2740-8434) ir parko tako (unikalus daikto numeris: 4400-2740-8440), Žalkelio g. 10, 16, 18, Šilų k., Šilalės kaimiškoji sen., Šilalės r. sav. kapitalinio remonto aprašas			
A797	PV Arch.	Vidas Stalaučinskas		2025-09	BENDRASIS AIŠKINAMASIS RAŠTAS		Laida
LT	Statytojas: Šilalės rajono savivaldybė				0778 – 01 – KRA – BD – 3		0
					Lapas	Lapų	
					1	7	

Kitų inžinerinių statinių grupės kitos paskirties inžinerinių statinių pogrupio – parko tako (unikalus daikto numeris: 4400-2740-8434) ir parko tako (unikalus daikto numeris: 4400-2740-8440), Žalkelio g. 10, 16, 18, Šilų k., Šilalės kaimiškoji sen., Šilalės r. sav. kapitalinio remonto aprašas
UAB „AV projektavimo studija“ Girelės g. 14, Kaišiadorys, tel. 8 687 58667

12. STR 2.01.01(3):1999 „Esminis statinio reikalavimas „Higiena, sveikata, aplinkos apsauga“.
13. STR 2.01.01(4):2008 „Esminis statinio reikalavimas „Naudojimo sauga“.
14. STR 2.06.04:2014 „Gatvės ir vietinės reikšmės keliai. Bendrieji reikalavimai“.
15. STR 2.03.01:2019 „Statinių prieinamumas“.
16. Lietuvos Respublikos susisiekimo ministro 2024 m. lapkričio 26 d. įsakymu Nr. 3-415 DVIRAČIŲ IR PĖSČIŲJŲ EISMO INFRASTRUKTŪROS PLANAVIMO IR PROJEKTAVIMO TAISYKLĖS

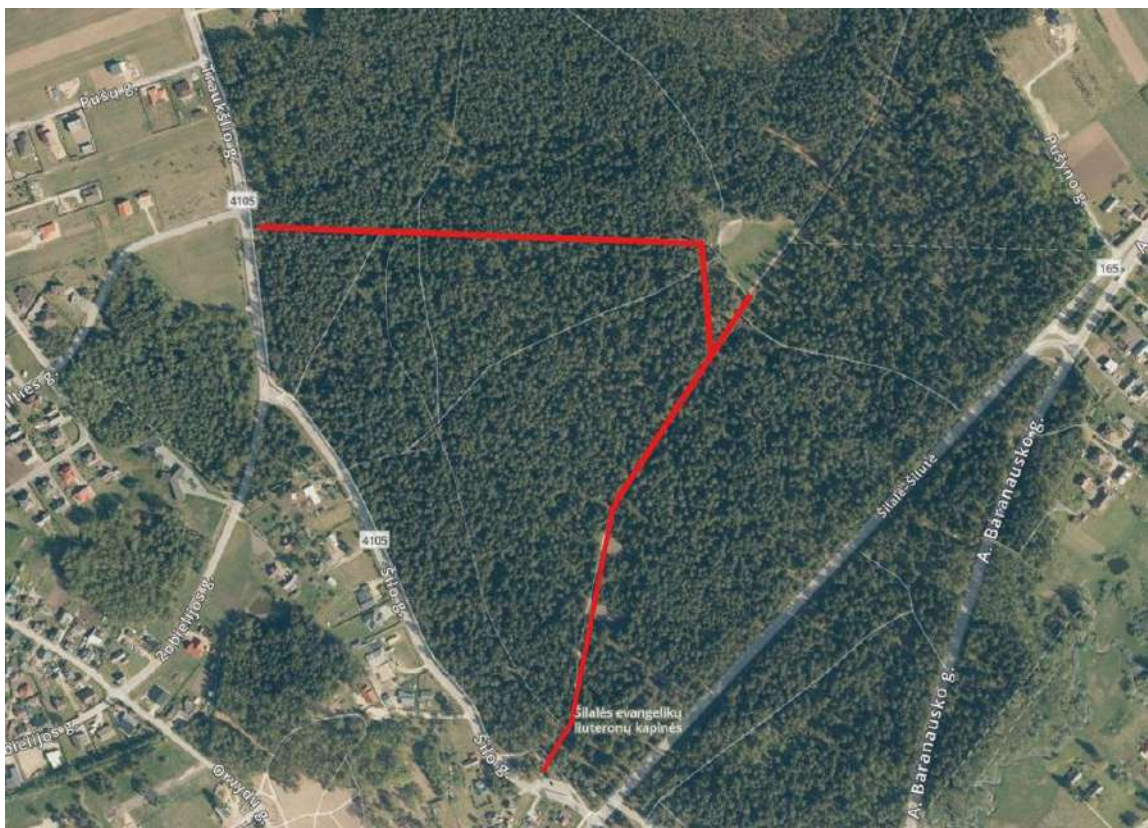
3. PROJEKTO SPRENDINIAI

3.1. Statybos vieta, statybos rūšis, statinio paskirtis.

Planuojama kapitališkai remontuoti dalį kitų inžinerinių statinių grupės kitos paskirties inžinerinių statinių pogrupio – parko tako (unikalus daikto numeris: 4400-2740-8434) ir parko tako (unikalus daikto numeris: 4400-2740-8440), Žalkelio g. 10, 16, 18, Šilų k., Šilalės kaimiškoji sen., Šilalės r. sav. Projektuojamas inžinerinis statinys – II grupės nesudėtingas statinys.

3.2. Statybos sklypas

- Esami takai išsidėstę dviejuose sklypuose. Žemės sklypų paskirtis - miškų ūkio paskirties rekreaciniai miškai. Miško žemės sklypų ribos pamatuotos preliminariai. Tikslūs kadastriniai matavimai neatlikti. Žemės sklypų adresas: Žalkelio g. 10, 16, 18, Šilų k., Šilalės kaimiškoji sen., Šilalės r. sav. Žemės sklypuose yra kiti inžineriniai statiniai - tvora, teniso aikštelė, krepšinio aikštelė, lauko tualetas, aukuras, atraminė sienutė, estrada aikštelė, dvi treniruoklių aikštelės. Esami takai išsidėstę pušyne.



Geologinės sklypo sąlygos yra tinkamos takų įrengimui. Projektuojama teritorija nepatenka į gamybinių, komunalinių objektų arba pastatų, kuriuose laikomi gyvūnai, sanitarinės apsaugos

0778 – 01 – PP – BD – 3	Lapas	Lapų	Laida
	2	10	0

*Kitų inžinerinių statinių grupės kitos paskirties inžinerinių statinių pogrupio – parko tako (unikalus daikto numeris: 4400-2740-8434) ir parko tako (unikalus daikto numeris: 4400-2740-8440), Žalkelio g. 10, 16, 18, Šilų k., Šilalės kaimiškoji sen., Šilalės r. sav. kapitalinio remonto aprašas
UAB „AV projektavimo studija“ Girelės g. 14, Kaišiadorys, tel. 8 687 58667*

zonas. Aplinkinis užstatymas yra susiformavęs gretimose gatvėse už sklypo ribų. Jokios vizualinės įtakos nei projektuojamas statinys aplinkiniam užstatymui nei projektuojamam statiniui aplinkinis užstatymas nedaro. Visą sklypo užstatytą teritoriją juosia pušynas. Planuojamoje teritorijoje nėra kultūros paveldo statinių ir objektų. Planuojamoje teritorijoje nėra kultūros paveldo vietovių, kultūros paveldo objektų teritorijų ir apsaugos zonų.

3.3. Esamo statinio būklė.

- Esamas centrinis takas yra paklotas asfalto danga. Dangos būklė patenkinama.



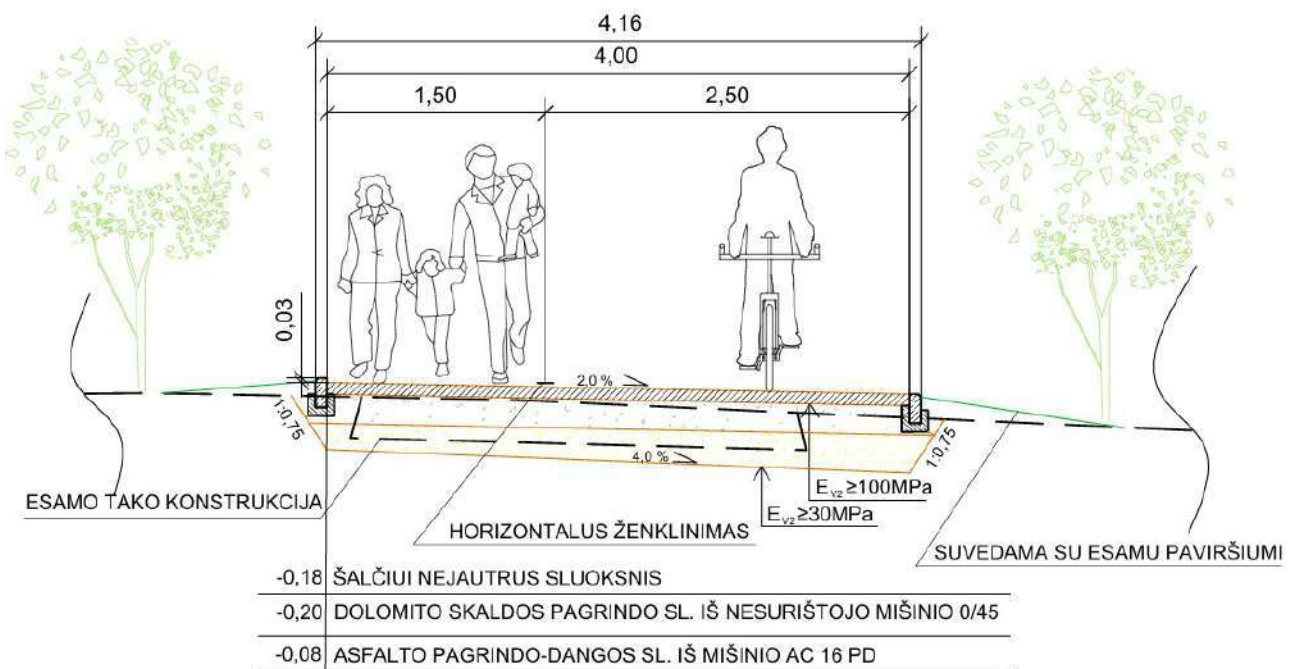
- Projektuojamas trijų metrų takas yra žvyro dangos. Dangos būklė patenkinama.



0778 – 01 – PP – BD – 3	Lapas	Lapų	Laida
	3	10	0

3.4. Projekto sprendiniai

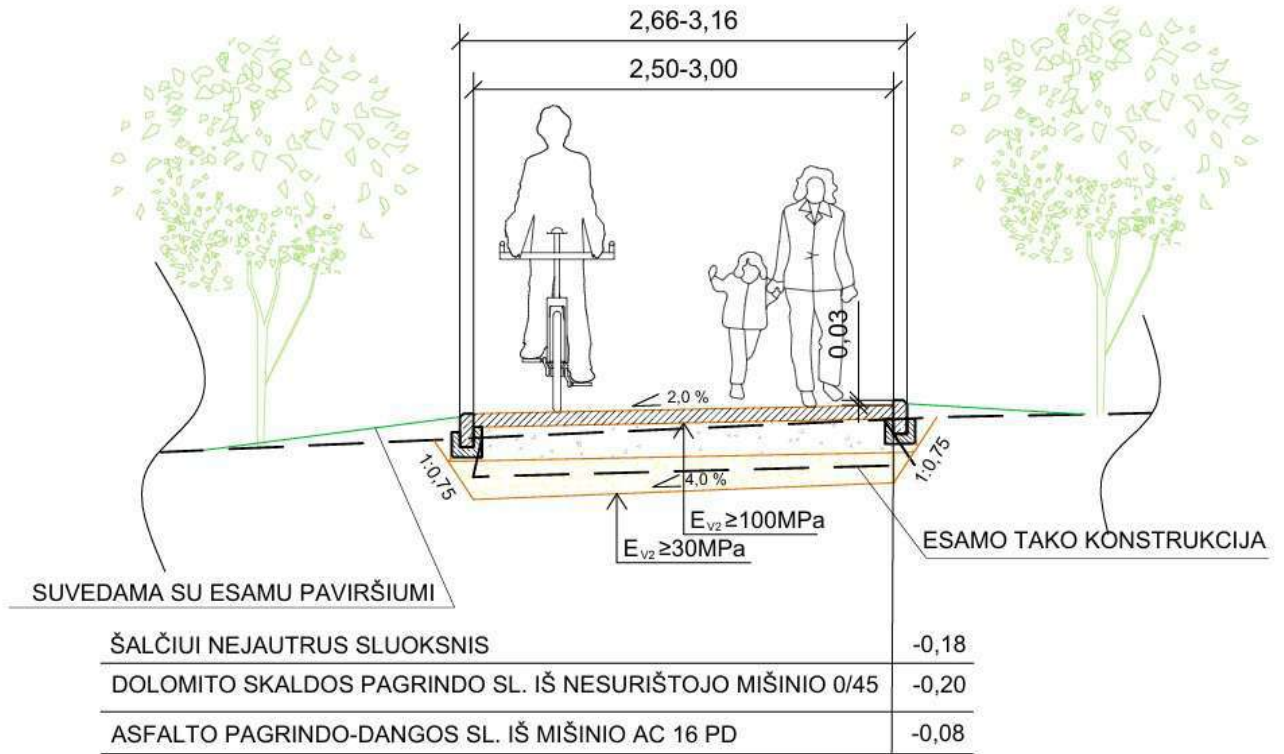
- Planuojama kapitališkai remontuoti kitų inžinerinių statinių grupės kitos paskirties inžinerinių statinių pogrupio – parko taką (unikalus daikto numeris: 4400-2740-8434) Žalkelio g. 10, 16, 18, Šilų k., Šilalės kaimiškoji sen., Šilalės r. sav. Parko takas projektuojamas 4 m pločio su atskirto pėsčiųjų ir dviračių zonomis.
- Bendras remontuojamo tako plotas – 2369 m².
 Atskirtas dviejų eismo joustų dviračių (2,5 m) ir pėsčiųjų (1,5 m) tako dangos konstrukcijos skersinis pjūvis



- Planuojama kapitališkai remontuoti kitų inžinerinių statinių grupės kitos paskirties inžinerinių statinių pogrupio – parko taką (unikalus daikto numeris: 4400-2740-8440), Žalkelio g. 10, 16, 18, Šilų k., Šilalės kaimiškoji sen., Šilalės r. sav. Parko takas projektuojamas 2,5 - 3 m pločio su bendra pėsčiųjų ir dviračių zona.
- Bendras rekonstruojamo tako plotas – 1831 m².
 Bendras dviračių ir pėsčiųjų tako dangos konstrukcijos skersinis pjūvis

0778 – 01 – PP – BD – 3	Lapas	Lapų	Laida
	4	10	0

Kitų inžinerinių statinių grupės kitos paskirties inžinerinių statinių pogrupio – parko tako (unikalus daikto numeris: 4400-2740-8434) ir parko tako (unikalus daikto numeris: 4400-2740-8440), Žalkelio g. 10, 16, 18, Šilų k., Šilalės kaimiškoji sen., Šilalės r. sav. kapitalinio remonto aprašas
 UAB „AV projektavimo studija“ Girelės g. 14, Kaišiadorys, tel. 8 687 58667



Prie tako projektuojamos trys poilsio vietos: suoliukas, šiukšliadėžė, dviračių stovas ir vieta žmogaus su negalia vežimėliui pastatyti.



0778 – 01 – PP – BD – 3	Lapas	Lapų	Laida
	5	10	0

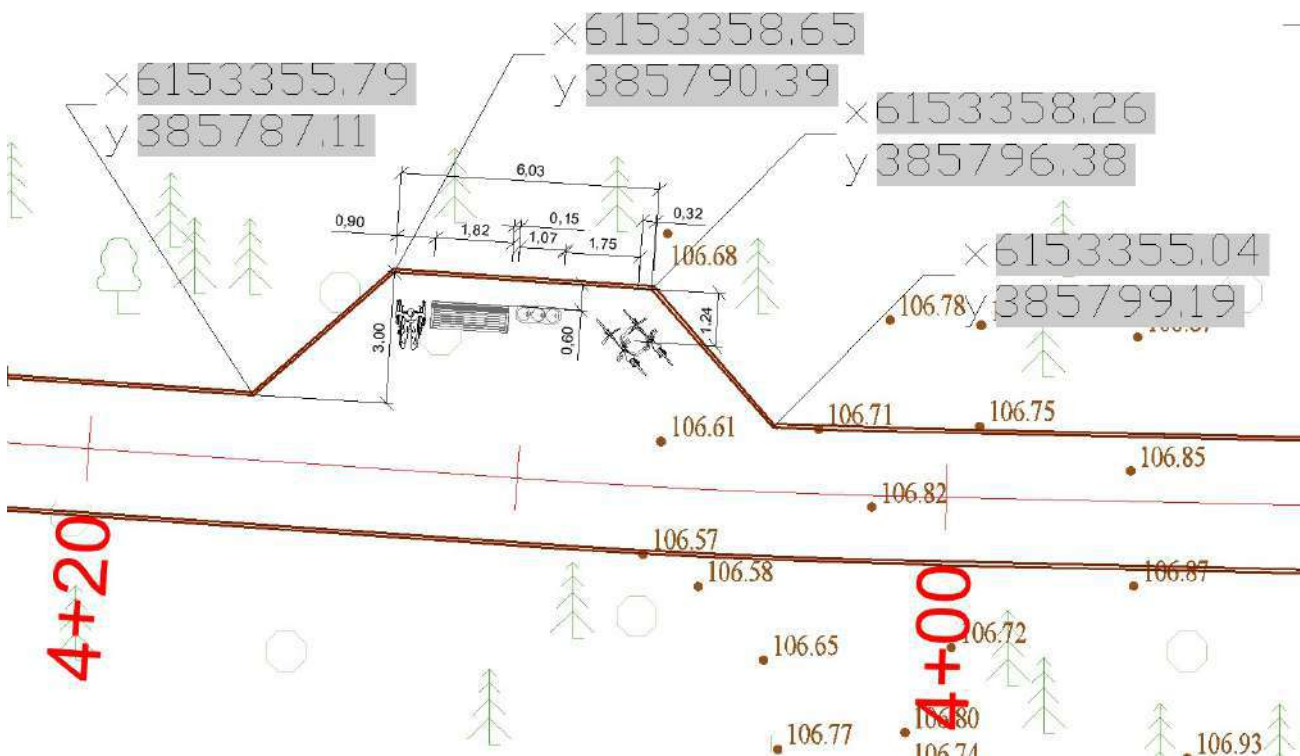
*Kitų inžinerinių statinių grupės kitos paskirties inžinerinių statinių pogrupio – parko tako (unikalus daikto numeris: 4400-2740-8434) ir parko tako (unikalus daikto numeris: 4400-2740-8440), Žalkelio g. 10, 16, 18, Šilų k., Šilalės kaimiškoji sen., Šilalės r. sav. kapitalinio remonto aprašas
UAB „AV projektavimo studija“ Girelės g. 14, Kaišiadorys, tel. 8 687 58667*



0778 – 01 – PP – BD – 3	Lapas	Lapų	Laida
	6	10	0

Suoliukų, šiukšliadėžių ir dviračių stovų išdėstymo planas poilsio aikštelėse

Poilsio aikštelė prie 3 m pločio tako

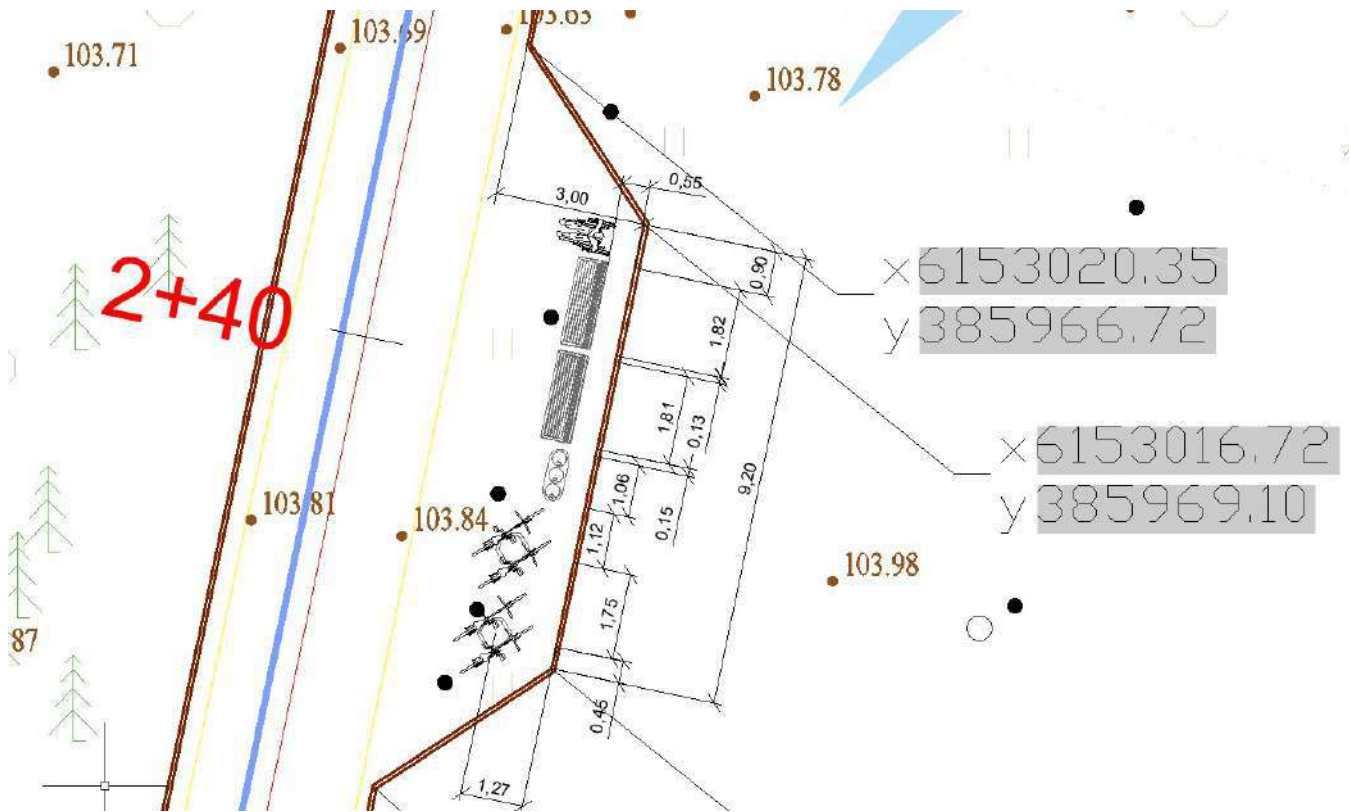


Poilsio aikštelė prie miško estrados



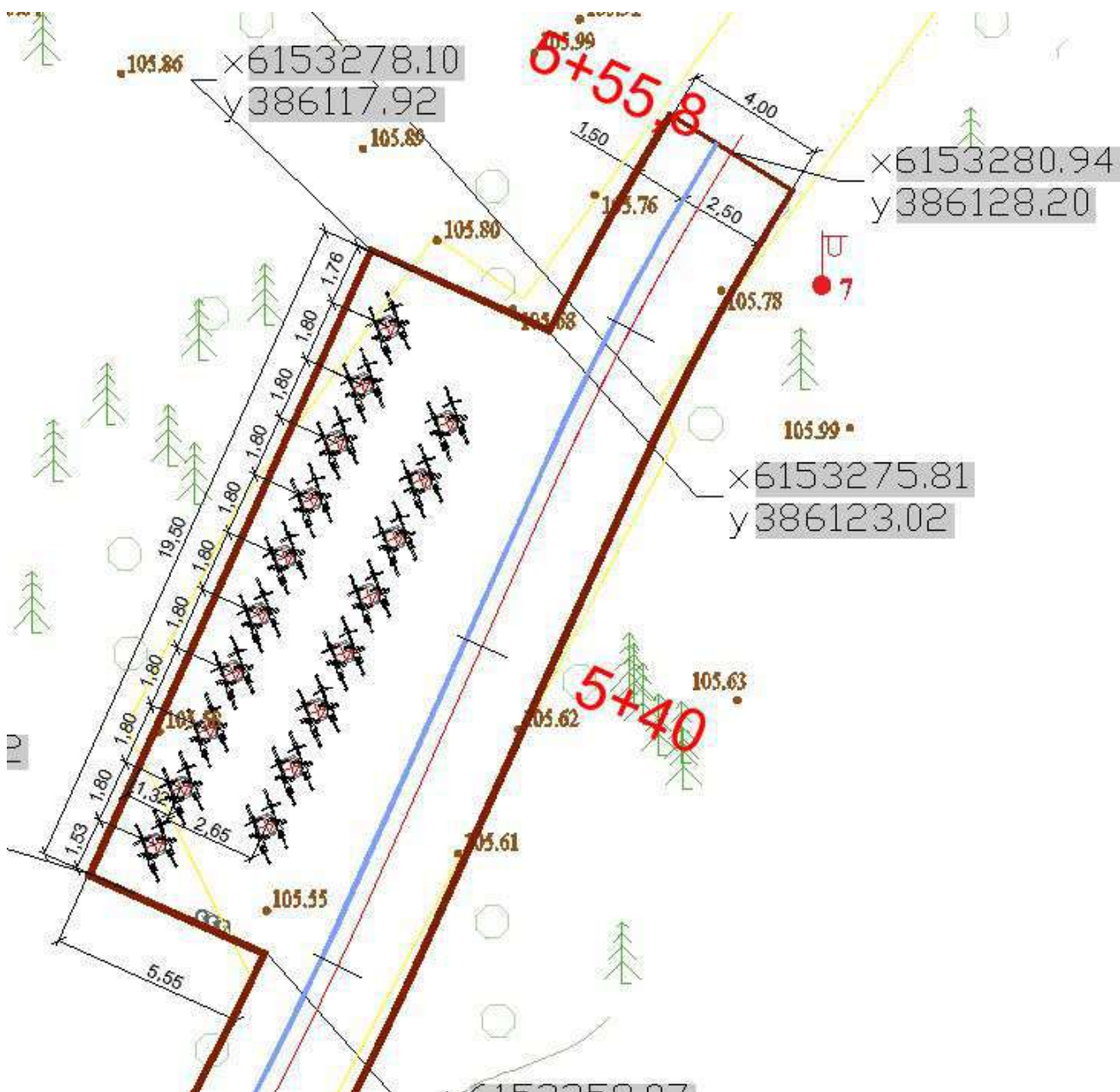
0778-01-PP-BD-3	Lapas	Lapų	Laida
	7	10	0

Poilsio aikštelė prie krepšinio aikštelės



0778 – 01 – PP – BD – 3	Lapas	Lapų	Laida
	8	10	0

Dviračių stovėjimo aikštelė prie miško estrados



3.6. Statinių prieinamumas

Rekonstruojami takai bus pritaikyti žmonėms su negalia laisvai judėti.

3.7. Statybos įtaka aplinkai, gyventojams, gretimoms teritorijoms

Takų rekonstrukcijos metu bus kertami medžiai.

Kertami medžiai pažymėti brėžinyje 0778-01-KRA-SP-2

MEDŽIŲ PAŽYMĖJIMO PLANAS M 1:500

Statybos metu aikštelė pažymima ir aptveriamą žemės sklypo ribose. Statybinės medžiagos sandėliuojamos žemės sklypo ribose. Statybos metu kaimyninių sklypų savininkai nepatogumų

	Lapas	Lapų	Laida
0778 – 01 – PP – BD – 3	9	10	0

nepatirs. Priėjimai ir privažiavimai nebus uždaryti. Naudojimo metu statinys neigiamos įtakos gretimoms teritorijoms neturės.

Statinio statybos metu viršutinis derlingas dirvožemio sluoksnius nuimamas ir saugomas numatytoje grunto saugojimo aikštelėje. Užbaigus objekto, inžinerinių tinklų statybos darbus, derlingas dirvožemis panaudojamas gerbūvio sutvarkymui, apželdinimui ir pažeistų dirvožemio vietų atstatymui.

Numatoma statyba nei aplinkai, nei gyventojams, nei gretimoms teritorijoms jokios įtakos neturės. Statyboje naudojamos tik sertifikuotos medžiagos, jokių kenksmingų aplinkai procesų nevyksta.

3.8. Statybinių atliekų tvarkymas

Statybinės atliekos turi būti tvarkomos LR atliekų tvarkymo įstatymo nustatyta tvarka.

Statybos proceso metu statybinės atliekos rūšiuojamos:

- ▲ Tinkamos naudoti vietoje atliekas (betono, keramikos, medienos, metalo, termoizoliacijos medžiagų atliekas).
- ▲ Tinkamas perdirbti atliekas.
- ▲ Netinkamas naudoti ir perdirbti atliekas.

Statybinės atliekos iki jų išvežimo ar panaudojimo kaupiamos ir saugomos statybos teritorijoje kontaineriuose, uždaroje talpose ar tvarkingose krūvose, jei jos neužteršia aplinkos. Statybinių atliekų turėtojas nusprendžia, kaip ir į kurią tvarkymo vietą bus gabenamos atliekos (tai gali atlikti ir specialios įmonės) ir atsako už tvarkingą jų pakrovimą ir pristatymą.

3.9. Atitikties visuomenės sveikatos saugos teisės aktų reikalavimams aprašymas

- Statinys suprojektuotas taip, kad nekeltų grėsmės ant statinio ar prie jo būnantiems žmonėms dėl šių priežasčių:
 - pavojingų dalelių ar dujų buvimo ore;
 - vandens ar dirvožemio taršos ir gyvųjų organizmų nuodijimo;
 - netinkamo nuotekų, dūmų, kietųjų ar skystųjų atliekų pašalinimo;

3.10. Naudojimo sauga

Statinio projektiniai sprendimai užtikrina minimalią nelaimingų atsitikimų (tokių kaip paslydimas, kritimas, susidūrimas, nudegimas, nutrenkimas ar sužalojimas elektros srove ar įvykus sprogimui) tikimybę. Įrengiamų dangų paviršiai šiurkštūs, nuolydžiai minimalūs.

3.11. Atitikties teritorijų planavimo dokumentams aprašymas

- Projekto projektinių pasiūlymų sprendiniai atitinka Šilalės rajono savivaldybės teritorijos bendrojo plano sprendinius.

Projekto vadovas



Vidas Stalaučinskas

0778 – 01 – PP – BD – 3	Lapas	Lapų	Laida
	10	10	0

BENDRIEJI STATINIŲ RODIKLIAI			
Pavadinimas	Mato vienetas	Kiekis pokapitalinio remonto	Kiekis prieš kapitalinį remontą
VI SKYRIUS KITI STATINIAI			
Parko takas (unikalus daikto numeris: 4400-2740-8434)	ilgis km	0,67 (Pėsčiųjų ir dviračių tako ilgis 0,556)	0,67
	plotas m ²	2885 (Kapitališkai suremontuota tako dalis 2369)	2589,39
Parko takas (unikalus daikto numeris: 4400-2740-8440)	ilgis km	6,048 (Pėsčiųjų dviračių tako ilgis 0,609)	6,048
	plotas m ²	15906,21 (Asfaltuota tako dalis 1831)	15906,21
Viso planuojama kapitališkai suremontuoti abiejų takų dalis įrengiant pėsčiųjų ir dviračių, bei pėsčiųjų dviračių takus	ilgis km	1,165	
	plotas m ²	4200	

Atestato Nr.	UAB "AV projektavimo studija"			Kitų inžinerinių statinių grupės kitos paskirties inžinerinių statinių pogrupio – parko tako (unikalus daikto numeris: 4400-2740-8434) ir parko tako (unikalus daikto numeris: 4400-2740-8440), Žalkelio g. 10, 16, 18, Šilų k., Šilalės kaimiškoji sen., Šilalės r. sav. kapitalinio remonto aprašas	
A797	PV	V.Stalaučinskas	2025-09	BENDRIEJI STATINIŲ RODIKLIAI	
				Laida	0
LT	Statytojas: Šilalės rajono savivaldybė			0778 – 01 – KRA – BD – 6	Lapas 1
				Lapų	1

Užsakovas: Šilalės rajono savivaldybės administracija

Paslaugos teikėjas: UAB „AV projektavimo studija“

Sutarties data ir numeris: 2024-12-13 Nr. B6(B)-322 (7.64E)



Sutarties pavadinimas: Ašučio upelio teritorijos, Šilalės miesto parko pagal tvėnkinių teritorijos ir Šilalės pušyno takų su sporto aikštelėmis techninio darbo projekto parengimo paslauga

Kitų inžinerinių statinių grupės kitos paskirties inžinerinių statinių pogrupio – parko tako (unikalus daikto numeris: 4400-2740-8434) ir parko tako (unikalus daikto numeris: 4400-2740-8440), Žalkelio g. 10, 16, 18, Šilų k., Šilalės kaimiškoji sen., Šilalės r. sav. kapitalinio remonto aprašas

PROJEKTAVIMO UŽDUOTIS NR. 1 (TECHNINĖ UŽDUOTIS)

2025 m. gegužės mėn. 27 d.

Nuo sankryžos su asfaltuotu dviračių taku prie kelio Nr. 4105 Traukšlio g. taško X=6153364,44 Y=385595,45 koordinatės iki miško estrados.

Pėsčiųjų dviračių takas (Parko takas) užtikrinti minimalų 2,5 m - 3 m plotį.

1. Dangos konstrukcija:

- Viršutinė danga iš asfalto pagrindo–dangos AC 16 PD – 8 cm storio (tikslinama pagal galiojančius teisės aktus);
- Skaldos pagrindo sluoksnis (SPS)– 20 cm storio (tikslinama pagal galiojančius teisės aktus);
- Šalčiui nejautrus sluoksnis (ŠNS) – 20 cm storio (tikslinama pagal galiojančius teisės aktus).
- Dalį tako, einančią per miško paklotę, suprojektuoti medinį, pakeltą ant metalinių gręžtinių polių.

2. Suprojektuoti dvi poilsio vietas prie tako pagal STR 2.03.01:2019 Statinių prieinamumas reikalavimus.

3. Suprojektuoti tako apšvietimą

Parko tako (unikalus daikto numeris: 4400-2740-8434) kapitalinis remontas nuo miško estrados iki tako jungties su takais esančiais Šilo gatvėje

Pėsčiųjų ir dviračių takas (Žalkelio gatvės takas) 3,5 m - 4,0 m plotis.

1. Dangos konstrukcija:

- Viršutinė danga iš asfalto pagrindo–dangos AC 16 PD – 8 cm storio
- (tikslinama pagal galiojančius teisės aktus);
- Skaldos pagrindo sluoksnis (SPS)– 20 cm storio (tikslinama pagal galiojančius teisės aktus);
- Šalčiui nejautrus sluoksnis (ŠNS) – 20 cm storio (tikslinama pagal galiojančius teisės aktus).

2. Suprojektuoti vieną poilsio vietą prie tako pagal STR 2.03.01:2019 Statinių prieinamumas reikalavimus.

3. Suprojektuoti tako apšvietimą

Priedai:

Investicijų ir urbanistikos skyriaus
statybos inžinierius

Savičius Liatukas

1. Takų schema
2. Skersiniai pjūviai

Paslaugos teikėjas

**UAB „AV projektavimo studija“
Direktorius Vidas Stalaučinskas**



(Pareigos, parašas, vardas, pavardė)


Užsakovas

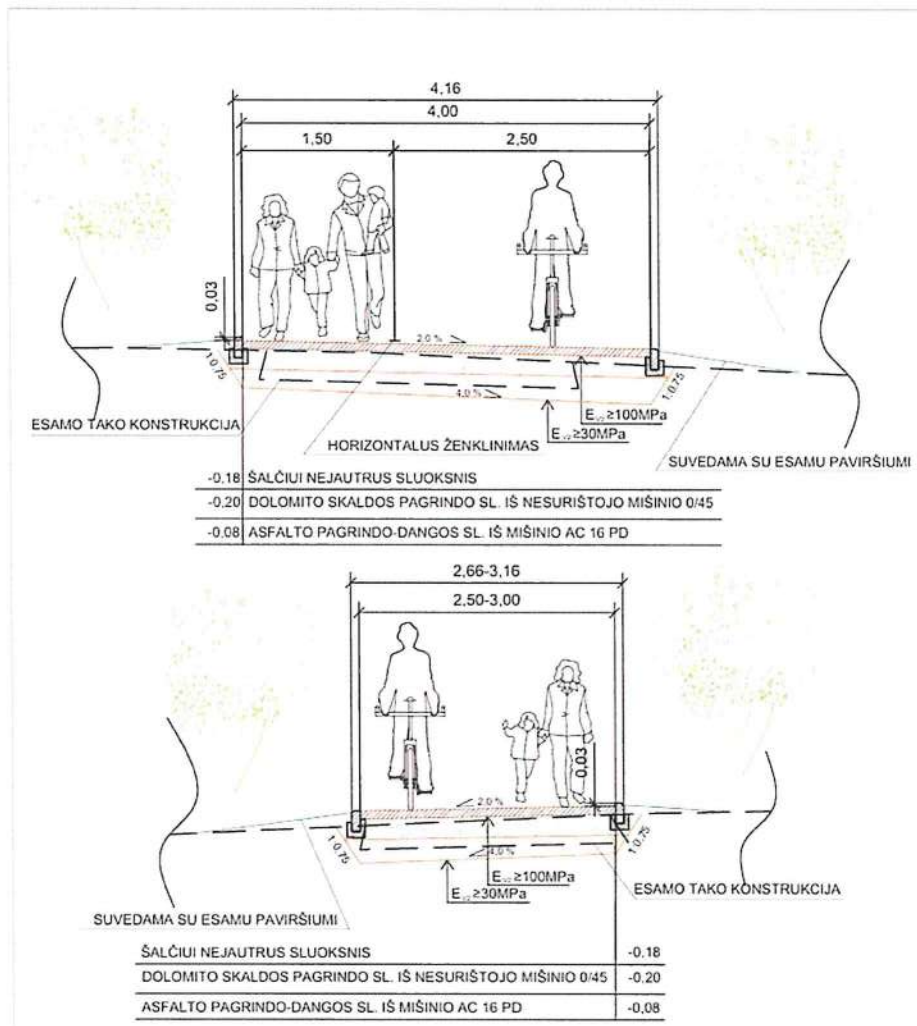
**Šilalės rajono savivaldybės administracija
Administracijos direktorius
Andrius Jančauskas**

(Pareigos, parašas, vardas, pavardė)

*Investicijų ir urbanistikos skyriaus
statybos inžinierius*

Saulius Liatukas





*Investicijų ir urbanistikos skyriaus
 statybos inžinierius*

Saulius Liatukas



VALSTYBĖS ĮMONĖ REGISTRŲ CENTRAS

Studentų g. 39, LT-08106 Vilnius, tel. +370 5 268 8262, el. p. info@registrucentras.lt
Duomenys kaupiami ir saugomi Juridinių asmenų registre, kodas 124110246

NEKILNOJAMOJO TURTO REGISTRO DUOMENŲ BAZĖS IŠRAŠAS

2025-01-13 11:11:26

1. Nekilnojamojo turto registre įregistruotas turtas:

Registro Nr.: **44/1020593**
Registro tipas: **Žemės sklypas su statiniais**
Sudarymo data: **2007-12-28**
Adresas: **Šilalės r. sav., Šilalės kaimiškoji sen., Šilų k., Žalkelio g. 18**

2. Nekilnojamieji daiktai:

2.1.

Žemės sklypas
Unikalus daikto numeris: **4400-1464-8944**
Žemės sklypo kadastro numeris ir kadastro vietovės pavadinimas: **8701/0004:366 Balsių k.v.**
Daikto pagrindinė naudojimo paskirtis: **Miškų ūkio**
Žemės sklypo naudojimo būdas: **Rekreacinių miškų sklypai**
Statusas: **Daiktas performuotas**
Žemės sklypo plotas: **54.5000 ha**
Miško žemės plotas: **52.8000 ha**
Kitos žemės plotas: **1.7000 ha**
Matavimų tipas: **Žemės sklypas suformuotas atliekant preliminarinius matavimus**
Indeksuota miško medynų vertė: **154291 Eur**
Miško medynų vertė: **32144 Eur**
Kadastro duomenų nustatymo data: **2007-08-21**

2.2.

Kiti inžineriniai statiniai - Lauko tualetas
Unikalus daikto numeris: **4400-2740-8395**
Inžinerinio statinio grupė: **Kiti inžineriniai statiniai**
Inžinerinio statinio pogrupis (paskirtis): **Kitos paskirties**
Žymėjimas plane: **v**
Statybos pradžios metai: **1988**
Statybos pabaigos metai: **1988**
Statinio kategorija: **I grupės nesudėtingasis**
Baigtumo procentas: **100 %**
Atkūrimo sąnaudos (statybos vertė): **4315 Eur**
Fizinio nusidėvėjimo procentas: **50 %**
Atkuriamoji vertė: **2158 Eur**
Atkūrimo sąnaudų (statybos vertės) ir atkuriamosios vertės nustatymo data: **2013-09-02**
Vidutinė rinkos vertė: **151 Eur**
Vidutinės rinkos vertės nustatymo būdas: **Atkuriamoji vertė**
Vidutinės rinkos vertės nustatymo data: **2013-09-02**
Kadastro duomenų nustatymo data: **2013-09-02**

2.3.

Kiti inžineriniai statiniai - Parko takas
Unikalus daikto numeris: **4400-2740-8434**
Inžinerinio statinio grupė: **Kiti inžineriniai statiniai**
Inžinerinio statinio pogrupis (paskirtis): **Kitos paskirties**
Žymėjimas plane: **1b**
Statybos pradžios metai: **1975**
Statybos pabaigos metai: **1975**
Papr. remonto pradžios metai: **2017**
Papr. remonto pabaigos metai: **2017**
Statinio kategorija: **II grupės nesudėtingasis**
Baigtumo procentas: **100 %**
Ilgis: **0.67 m**
Plotas: **2589.39 kv. m**
Danga: **Asfaltbetonis**
Koordinatė X: **6152966.85**
Koordinatė Y: **385949.11**
Atkūrimo sąnaudos (statybos vertė): **79500 Eur**
Fizinio nusidėvėjimo procentas: **75 %**
Atkuriamoji vertė: **19900 Eur**
Atkūrimo sąnaudų (statybos vertės) ir atkuriamosios vertės nustatymo data: **2021-02-24**
Vidutinė rinkos vertė: **19900 Eur**
Vidutinės rinkos vertės nustatymo būdas: **Atkuriamoji vertė**
Vidutinės rinkos vertės nustatymo data: **2021-02-24**
Kadastro duomenų nustatymo data: **2021-02-24**

2.4.

Kiti inžineriniai statiniai - Aukuras
Aprašymas / pastabos: **X-6153359, y-386127.**
Unikalus daikto numeris: **4400-2740-8519**
Inžinerinio statinio grupė: **Kiti inžineriniai statiniai**
Inžinerinio statinio pogrupis (paskirtis): **Kitos paskirties**
Žymėjimas plane: **1k**
Statybos pradžios metai: **1975**
Statybos pabaigos metai: **1975**
Statinio kategorija: **I grupės nesudėtingasis**
Baigtumo procentas: **100 %**
Vidutinė rinkos vertė: **114 Eur**
Vidutinės rinkos vertės nustatymo būdas: **Atkuriamoji vertė**
Vidutinės rinkos vertės nustatymo data: **2013-09-02**
Kadastro duomenų nustatymo data: **2013-09-02**

2.5.

Kiti inžineriniai statiniai - Parko takas
Adresas: **Šilalės r. sav., Šilalės kaimiškoji sen., Šilų k., Žalkelio g. 16**
Unikalus daikto numeris: **4400-2740-8440**

- Inžinerinio statinio grupė: **Kiti inžineriniai statiniai**
 Inžinerinio statinio pogrupis (paskirtis): **Kitos paskirties**
 Žymėjimas plane: **2b**
 Statybos pradžios metai: **1975**
 Statybos pabaigos metai: **1975**
 Kap. remonto pradžios metai: **2017**
 Kap. remonto pabaigos metai: **2017**
 Statinio kategorija: **II grupės nesudėtingasis**
 Baigtumo procentas: **100 %**
 Ilgis: **6.048 km**
 Plotas: **15906.21 kv. m**
 Danga: **Žvyras**
 Koordinatė X: **6153811.77**
 Koordinatė Y: **385794.08**
 Atkūrimo sąnaudos (statybos vertė): **126000 Eur**
 Fizinio nusidėvėjimo procentas: **28 %**
 Atkuriamoji vertė: **90800 Eur**
 Atkūrimo sąnaudų (statybos vertės) ir atkuriamosios vertės
 nustatymo data: **2021-02-24**
 Vidutinė rinkos vertė: **90800 Eur**
 Vidutinės rinkos vertės nustatymo būdas: **Atkuriamoji vertė**
 Vidutinės rinkos vertės nustatymo data: **2021-02-24**
 Kadastro duomenų nustatymo data: **2021-02-24**
- 2.6. **Kiti inžineriniai statiniai - Atraminė sienutė**
 Aprašymas / pastabos: **X-6153358, y-386138. I-22.61 m.**
 Unikalus daikto numeris: **4400-2740-8522**
 Inžinerinio statinio grupė: **Kiti inžineriniai statiniai**
 Inžinerinio statinio pogrupis (paskirtis): **Kitos paskirties**
 Žymėjimas plane: **2k**
 Statybos pradžios metai: **1975**
 Statybos pabaigos metai: **1975**
 Statinio kategorija: **I grupės nesudėtingasis**
 Baigtumo procentas: **100 %**
 Atkūrimo sąnaudos (statybos vertė): **4257 Eur**
 Fizinio nusidėvėjimo procentas: **70 %**
 Atkuriamoji vertė: **1277 Eur**
 Atkūrimo sąnaudų (statybos vertės) ir atkuriamosios vertės
 nustatymo data: **2013-09-02**
 Vidutinė rinkos vertė: **89 Eur**
 Vidutinės rinkos vertės nustatymo būdas: **Atkuriamoji vertė**
 Vidutinės rinkos vertės nustatymo data: **2013-09-02**
 Kadastro duomenų nustatymo data: **2013-09-02**
- 2.7. **Kiti inžineriniai statiniai - Estrada-aikštelė**
 Aprašymas / pastabos: **X-6153348, y-386109. 529.07 kv.m.**
 Unikalus daikto numeris: **4400-2740-8495**
 Inžinerinio statinio grupė: **Kiti inžineriniai statiniai**
 Inžinerinio statinio pogrupis (paskirtis): **Kitos paskirties**
 Žymėjimas plane: **5b**
 Statybos pradžios metai: **1975**
 Statybos pabaigos metai: **1975**
 Statinio kategorija: **I grupės nesudėtingasis**
 Baigtumo procentas: **100 %**
 Atkūrimo sąnaudos (statybos vertė): **30989 Eur**
 Fizinio nusidėvėjimo procentas: **70 %**
 Atkuriamoji vertė: **9326 Eur**
 Atkūrimo sąnaudų (statybos vertės) ir atkuriamosios vertės
 nustatymo data: **2013-09-02**
 Vidutinė rinkos vertė: **655 Eur**
 Vidutinės rinkos vertės nustatymo būdas: **Atkuriamoji vertė**
 Vidutinės rinkos vertės nustatymo data: **2013-09-02**
 Kadastro duomenų nustatymo data: **2013-09-02**
- 2.8. **Kiti inžineriniai statiniai - Treniruoklių aikštelė**
 Adresas: **Šilalės r. sav., Šilalės kaimiškoji sen., Šilų k., Žalkelio g. 14**
 Aprašymas / pastabos: **X-6152808, y-385906. 114.22 kv.m.**
 Unikalus daikto numeris: **4400-2740-8540**
 Inžinerinio statinio grupė: **Kiti inžineriniai statiniai**
 Inžinerinio statinio pogrupis (paskirtis): **Kitos paskirties**
 Žymėjimas plane: **6b**
 Statybos pradžios metai: **1975**
 Statybos pabaigos metai: **1975**
 Statinio kategorija: **I grupės nesudėtingasis**
 Baigtumo procentas: **100 %**
 Atkūrimo sąnaudos (statybos vertė): **266 Eur**
 Fizinio nusidėvėjimo procentas: **70 %**
 Atkuriamoji vertė: **80 Eur**
 Atkūrimo sąnaudų (statybos vertės) ir atkuriamosios vertės
 nustatymo data: **2013-09-02**
 Vidutinė rinkos vertė: **6 Eur**
 Vidutinės rinkos vertės nustatymo būdas: **Atkuriamoji vertė**
 Vidutinės rinkos vertės nustatymo data: **2013-09-02**
 Kadastro duomenų nustatymo data: **2013-09-02**
- 2.9. **Kiti inžineriniai statiniai - Treniruoklių aikštelė**
 Adresas: **Šilalės r. sav., Šilalės kaimiškoji sen., Šilų k., Žalkelio g. 16**
 Aprašymas / pastabos: **X-6152880, y-385861. 109.48 kv.m.**
 Unikalus daikto numeris: **4400-2740-8551**
 Inžinerinio statinio grupė: **Kiti inžineriniai statiniai**
 Inžinerinio statinio pogrupis (paskirtis): **Kitos paskirties**
 Žymėjimas plane: **7b**
 Statybos pradžios metai: **1975**
 Statybos pabaigos metai: **1975**
 Statinio kategorija: **I grupės nesudėtingasis**
 Baigtumo procentas: **100 %**
 Atkūrimo sąnaudos (statybos vertė): **255 Eur**

Fizinio nusidėvėjimo procentas: **70 %**Atkuriamoji vertė: **76 Eur**

Atkūrimo sąnaudų (statybos vertės) ir atkuriamosios vertės

nustatymo data: **2013-09-02**Vidutinė rinkos vertė: **5 Eur**Vidutinės rinkos vertės nustatymo būdas: **Atkuriamoji vertė**Vidutinės rinkos vertės nustatymo data: **2013-09-02**Kadastro duomenų nustatymo data: **2013-09-02****3. Daikto priklausiniai iš kito registro:** įrašų nėra**4. Nuosavybė:**

4.1.

Nuosavybės teisėSavininkas: **ŠILALĖS RAJONO SAVIVALDYBĖ, a.k. 111108131**Daiktas: **kiti statiniai Nr. 4400-2740-8440, aprašyti p. 2.5.**Įregistravimo pagrindas: **2013-09-11 Deklaracija apie statybos užbaigimą Nr. TVES-16****2021-06-09 Deklaracija apie statybos užbaigimą / paskirties pakeitimą Nr. 1**Įrašas galioja: **Nuo 2021-07-14**

4.2.

Nuosavybės teisėSavininkas: **ŠILALĖS RAJONO SAVIVALDYBĖ, a.k. 111108131**Daiktas: **kiti statiniai Nr. 4400-2740-8434, aprašyti p. 2.3.**Įregistravimo pagrindas: **2013-09-11 Deklaracija apie statybos užbaigimą Nr. TVES-16****2021-05-10 Deklaracija apie statybos užbaigimą / paskirties pakeitimą Nr. 1**Įrašas galioja: **Nuo 2021-05-26**

4.3.

Nuosavybės teisėSavininkas: **ŠILALĖS RAJONO SAVIVALDYBĖ, a.k. 111108131**Daiktas: **kiti statiniai Nr. 4400-2740-8395, aprašyti p. 2.2.****kiti statiniai Nr. 4400-2740-8495, aprašyti p. 2.7.****kiti statiniai Nr. 4400-2740-8519, aprašyti p. 2.4.****kiti statiniai Nr. 4400-2740-8522, aprašyti p. 2.6.****kiti statiniai Nr. 4400-2740-8540, aprašyti p. 2.8.****kiti statiniai Nr. 4400-2740-8551, aprašyti p. 2.9.**Įregistravimo pagrindas: **2013-09-11 Deklaracija apie statybos užbaigimą Nr. TVES-16**Įrašas galioja: **Nuo 2013-09-18**

4.4.

Nuosavybės teisėSavininkas: **LIETUVOS RESPUBLIKA, a.k. 111105555**Daiktas: **žemės sklypas Nr. 4400-1464-8944, aprašytas p. 2.1.**Įregistravimo pagrindas: **2007-12-22 Apskritis viršinininko įsakymas Nr. V-2781****2009-01-08 Apskritis viršinininko įsakymas Nr. V-31**Įrašas galioja: **Nuo 2009-02-03****5. Valstybės ir savivaldybių žemės patikėjimo teisė:**

5.1.

Valstybinės žemės patikėjimo teisėPatikėtinis: **Valstybės įmonė Valstybinių miškų urėdija, a.k. 132340880**Daiktas: **žemės sklypas Nr. 4400-1464-8944, aprašytas p. 2.1.**Įregistravimo pagrindas: **2017-12-20 Lietuvos Respublikos Vyriausybės nutarimas Nr. 1077****2018-01-08 Perdavimo - priėmimo aktas Nr. 1DPS-55-(4.27.)VD-1**Įrašas galioja: **Nuo 2018-01-10****6. Kitos daiktinės teisės:**

6.1.

Turto patikėjimo teisėPatikėtinis: **Šilalės rajono savivaldybės administracija, a.k. 188773720**Daiktas: **kiti statiniai Nr. 4400-2740-8395, aprašyti p. 2.2.****kiti statiniai Nr. 4400-2740-8495, aprašyti p. 2.7.****kiti statiniai Nr. 4400-2740-8519, aprašyti p. 2.4.****kiti statiniai Nr. 4400-2740-8522, aprašyti p. 2.6.****kiti statiniai Nr. 4400-2740-8540, aprašyti p. 2.8.****kiti statiniai Nr. 4400-2740-8551, aprašyti p. 2.9.**Įregistravimo pagrindas: **2022-11-24 Savivaldybės tarybos sprendimas Nr. T1-256****2022-12-05 Perdavimo - priėmimo aktas Nr. T19-81 (11.1 E)**Įrašas galioja: **Nuo 2022-12-12****7. Juridiniai faktai:** įrašų nėra**8. Žymos:**

8.1.

Teritorija, kurioje taikomos SŽNS, neįregistruota Nekilnojamojo turto registre: **elektros tinklų apsaugos zonos (III skyrius, ketvirtasis skirsnis)**Daiktas: **žemės sklypas Nr. 4400-1464-8944, aprašytas p. 2.1.**Įregistravimo pagrindas: **2019-06-06 Lietuvos Respublikos specialiųjų žemės naudojimo sąlygų įstatymas****Nr. XIII-2166****2019-12-19 Lietuvos Respublikos žemės ūkio ministro įsakymas Nr. 3D-711**Plotas: **1.20 ha**Įrašas galioja: **Nuo 2023-01-01**

8.2.

Teritorija, kurioje taikomos SŽNS, neįregistruota Nekilnojamojo turto registre: **kelių apsaugos zonos (III skyrius, antrasis skirsnis)**Daiktas: **žemės sklypas Nr. 4400-1464-8944, aprašytas p. 2.1.**Įregistravimo pagrindas: **2019-06-06 Lietuvos Respublikos specialiųjų žemės naudojimo sąlygų įstatymas****Nr. XIII-2166****2019-12-19 Lietuvos Respublikos žemės ūkio ministro įsakymas Nr. 3D-711**Plotas: **1.60 ha**Įrašas galioja: **Nuo 2023-01-01**

8.3.

Teritorija, kurioje taikomos SŽNS, neįregistruota Nekilnojamojo turto registre: **miško žemė (VI skyrius, trečiasis skirsnis)**Daiktas: **žemės sklypas Nr. 4400-1464-8944, aprašytas p. 2.1.**Įregistravimo pagrindas: **2019-06-06 Lietuvos Respublikos specialiųjų žemės naudojimo sąlygų įstatymas****Nr. XIII-2166****2019-12-19 Lietuvos Respublikos žemės ūkio ministro įsakymas Nr. 3D-711**Plotas: **52.80 ha**Įrašas galioja: **Nuo 2023-01-01**

9. Teritorijos, kuriose taikomos SŽNS, įrašytos į NTK kadastro duomenų byloje įrašytų duomenų pagrindu: įrašų nėra

10. Daikto registravimas ir kadastro žymos:

- 10.1. **Kapitalinis remontas (daikto registravimas)**
 Daiktas: kiti statiniai Nr. 4400-2740-8440, aprašyti p. 2.5.
 Įregistravimo pagrindas: 2021-02-24 Nekilnojamojo daikto kadastro duomenų byla
 2021-06-09 Deklaracija apie statybos užbaigimą / paskirties pakeitimą Nr. 1
 Įrašas galioja: Nuo 2021-07-08
- 10.2. **Kadastrinius matavimus atliko (kadastro žyma)**
REGINA LISOVSKĖ
 Daiktas: kiti statiniai Nr. 4400-2740-8440, aprašyti p. 2.5.
 Įregistravimo pagrindas: 2017-01-10 Kvalifikacijos pažymėjimas Nr. 2M-M-2489
 2021-02-24 Nekilnojamojo daikto kadastro duomenų byla
 Įrašas galioja: Nuo 2021-07-08
- 10.3. **Kadastro duomenų tikslinimas (daikto registravimas)**
 Daiktas: kiti statiniai Nr. 4400-2740-8434, aprašyti p. 2.3.
 Įregistravimo pagrindas: 2021-02-24 Nekilnojamojo daikto kadastro duomenų byla
 2021-05-10 Deklaracija apie statybos užbaigimą / paskirties pakeitimą Nr. 1
 Įrašas galioja: Nuo 2021-05-13
- 10.4. **Kadastrinius matavimus atliko (kadastro žyma)**
REGINA LISOVSKĖ
 Daiktas: kiti statiniai Nr. 4400-2740-8434, aprašyti p. 2.3.
 Įregistravimo pagrindas: 2017-01-10 Kvalifikacijos pažymėjimas Nr. 2M-M-2489
 2021-02-24 Nekilnojamojo daikto kadastro duomenų byla
 Įrašas galioja: Nuo 2021-05-13
- 10.5. **Nustatyti nauji kadastro duomenys, kurie neįrašyti į kadastrą (kadastro žyma)**
 Daiktas: žemės sklypas Nr. 4400-1464-8944, aprašytas p. 2.1.
 Įregistravimo pagrindas: 2015-06-22 Nacionalinės žemės tarnybos teritorinio skyriaus vedėjo sprendimas
 Nr. 33SK-464-(14.33.110.)
 Įrašas galioja: Nuo 2015-11-09
- 10.6. **Suformuotas naujas (daikto registravimas)**
 Daiktas: kiti statiniai Nr. 4400-2740-8395, aprašyti p. 2.2.
 kiti statiniai Nr. 4400-2740-8434, aprašyti p. 2.3.
 kiti statiniai Nr. 4400-2740-8440, aprašyti p. 2.5.
 kiti statiniai Nr. 4400-2740-8495, aprašyti p. 2.7.
 kiti statiniai Nr. 4400-2740-8519, aprašyti p. 2.4.
 kiti statiniai Nr. 4400-2740-8522, aprašyti p. 2.6.
 kiti statiniai Nr. 4400-2740-8540, aprašyti p. 2.8.
 kiti statiniai Nr. 4400-2740-8551, aprašyti p. 2.9.
 Įregistravimo pagrindas: 2013-09-02 Nekilnojamojo daikto kadastro duomenų byla Nr. 87/8230
 2013-09-11 Deklaracija apie statybos užbaigimą Nr. TVES-16
 Įrašas galioja: Nuo 2013-09-17
- 10.7. **Kadastrinius matavimus atliko (kadastro žyma)**
Valstybės įmonės Registrų centro Tauragės filialas, a.k. 179204613
 Daiktas: kiti statiniai Nr. 4400-2740-8395, aprašyti p. 2.2.
 kiti statiniai Nr. 4400-2740-8495, aprašyti p. 2.7.
 kiti statiniai Nr. 4400-2740-8519, aprašyti p. 2.4.
 kiti statiniai Nr. 4400-2740-8522, aprašyti p. 2.6.
 kiti statiniai Nr. 4400-2740-8540, aprašyti p. 2.8.
 kiti statiniai Nr. 4400-2740-8551, aprašyti p. 2.9.
 Įregistravimo pagrindas: 2008-05-20 Kvalifikacijos pažymėjimas Nr. 2M-M-178
 2013-09-02 Nekilnojamojo daikto kadastro duomenų byla Nr. 87/8230
 Įrašas galioja: Nuo 2013-09-17
- 10.8. **Žemės sklypo naudojimo būdo pakeitimas (daikto registravimas)**
 Daiktas: žemės sklypas Nr. 4400-1464-8944, aprašytas p. 2.1.
 Įregistravimo pagrindas: 2009-01-08 Apskritis viršininko įsakymas Nr. V-31
 Įrašas galioja: Nuo 2009-02-03
- 10.9. **Suformuotas naujas (daikto registravimas)**
 Daiktas: žemės sklypas Nr. 4400-1464-8944, aprašytas p. 2.1.
 Įregistravimo pagrindas: 2007-08-21 Žemės sklypo kadastro duomenys Nr. 30
 2007-08-21 Žemės sklypo planas
 2007-12-22 Apskritis viršininko įsakymas Nr. V-2781
 2009-01-08 Apskritis viršininko įsakymas Nr. V-31
 Įrašas galioja: Nuo 2009-02-03

11. Duomenys apie įregistruotas teritorijas, kuriose taikomos specialiosios žemės naudojimo sąlygos:

- 11.1. Teritorijos pavadinimas: **Kelių apsaugos zonos (III skyrius, antrasis skirsnis)**
 Teritorijos unikalus numeris: **100694398**
 Įregistravimo pagrindas: Lietuvos Respublikos susisiekimo ministerija; 2024-08-29 Valstybinės reikšmės kelių
 apsaugos zonų nustatymo planas Šilalės rajono savivaldybėje Nr. 3-304
 Įregistravimo data: **2024-09-06**
 Žemės sklypo plotas, patenkantis į Teritoriją: **13157 kv. m, nuo 2024-09-06**
- 11.2. Teritorijos pavadinimas: **Elektros tinklų apsaugos zonos (III skyrius, ketvirtasis skirsnis)**
 Teritorijos unikalus numeris: **100208642**
 Įregistravimo pagrindas: Lietuvos Respublikos energetikos ministerija; 2022-01-06 Įsakymas dėl Šilalės elektros
 tinklų teritorijų plano patvirtinimo Nr. 1-5
 Įregistravimo data: **2022-01-17**
 Žemės sklypo plotas, patenkantis į Teritoriją: **369 kv. m, nuo 2023-01-04**
- 11.3. Teritorijos pavadinimas: **Elektros tinklų apsaugos zonos (III skyrius, ketvirtasis skirsnis)**
 Teritorijos unikalus numeris: **100201344**
 Įregistravimo pagrindas: Lietuvos Respublikos energetikos ministerija; 2022-01-06 Įsakymas dėl Šilalės elektros
 tinklų teritorijų plano patvirtinimo Nr. 1-5
 Įregistravimo data: **2022-01-12**
 Žemės sklypo plotas, patenkantis į Teritoriją: **558 kv. m, nuo 2023-01-05**
- 11.4. Teritorijos pavadinimas: **Pelkės ir šaltiniai (VI skyrius, devintasis skirsnis)**
 Teritorijos unikalus numeris: **100629522**

Įregistravimo pagrindas: **Valstybinė saugomų teritorijų tarnyba prie Aplinkos ministerijos; 2023-09-21 VALSTYBINĖS SAUGOMŲ TERITORIJŲ TARNYBOS PRIE APLINKOS MINISTERIJOS DIREKTORIAUS ĮSAKYMAS DĖL NATŪRALIŲ PIEVŲ IR GANYKLŲ, PELKIŲ IR ŠALTINYŲ ŽEMĖLAPIŲ PATVIRTINIMO Nr. V-93**

Įregistravimo data: **2023-12-22**

Žemės sklypo plotas, patenkantis į Teritoriją: **57059 kv. m, nuo 2023-12-22**

12. Registro pastabos ir nuorodos:

Žemės sklype yra statinys 711m iš registro Nr. 95/4259.

13. Kita informacija: įrašų nėra

14. Informacija apie duomenų sandoriui tikslinimą: įrašų nėra

Dokumentą atspausdino

VIDAS STALAUČINSKAS


VALSTYBĖS ĮMONĖ REGISTRŲ CENTRAS

Studentų g. 39, LT-08106 Vilnius, tel. +370 5 268 8262, el. p. info@registrucentras.lt
Duomenys kaupiami ir saugomi Juridinių asmenų registre, kodas 124110246

NEKILNOJAMOJO TURTO REGISTRO DUOMENŲ BAZĖS IŠRAŠAS

2025-01-13 11:29:27

1. Nekilnojamojo turto registre įregistruotas turtas:

Registro Nr.: **44/1020986**
 Registro tipas: **Žemės sklypas su statiniais**
 Sudarymo data: **2007-12-28**
 Adresas: **Šilalės r. sav., Šilalės kaimiškoji sen., Šilų k., Žalkelio g. 10**

2. Nekilnojamieji daiktai:

2.1.

Žemės sklypas
 Unikalus daikto numeris: **4400-1465-3493**
 Žemės sklypo kadastro numeris ir kadastro vietovės pavadinimas: **8701/0004:367 Balsių k.v.**
 Daikto pagrindinė naudojimo paskirtis: **Miškų ūkio**
 Žemės sklypo naudojimo būdas: **Rekreacinių miškų sklypai**
 Žemės sklypo plotas: **17.8000 ha**
 Miško žemės plotas: **17.5000 ha**
 Miško plotas, įregistruotas Miškų valstybės kadastre: **17.4366 ha**
 Duomenų apie Miškų valstybės kadastre įregistruotą miško plotą pateikimo data: **2022-03-23**
 Kitos žemės plotas: **0.3000 ha**
 Matavimų tipas: **Žemės sklypas suformuotas atliekant preliminarius matavimus**
 Indeksuota miško medynų vertė: **44611 Eur**
 Miško medynų vertė: **9294 Eur**
 Kadastro duomenų nustatymo data: **2007-06-26**

2.2.

Kiti inžineriniai statiniai - Tvora
 Adresas: **Šilalės r. sav., Šilalės kaimiškoji sen., Šilų k., Žalkelio g. 12**
 Aprašymas / pastabos: **L-119.36 m.**
 Unikalus daikto numeris: **4400-2740-8508**
 Inžinerinio statinio grupė: **Kiti inžineriniai statiniai**
 Inžinerinio statinio pogrūpis (paskirtis): **Kitos paskirties**
 Žymėjimas plane: **t**
 Statybos pradžios metai: **2009**
 Statybos pabaigos metai: **2009**
 Statinio kategorija: **I grupės nesudėtingasis**
 Baigtumo procentas: **100 %**
 Atkūrimo sąnaudos (statybos vertė): **8109 Eur**
 Fizinio nusidėvėjimo procentas: **10 %**
 Atkuriamoji vertė: **7298 Eur**
 Atkūrimo sąnaudų (statybos vertės) ir atkuriamosios vertės nustatymo data: **2013-09-02**
 Vidutinė rinkos vertė: **510 Eur**
 Vidutinės rinkos vertės nustatymo būdas: **Atkuriamoji vertė**
 Vidutinės rinkos vertės nustatymo data: **2013-09-02**
 Kadastro duomenų nustatymo data: **2013-09-02**

2.3.

Kiti inžineriniai statiniai - Teniso aikštelė
 Adresas: **Šilalės r. sav., Šilalės kaimiškoji sen., Šilų k., Žalkelio g. 12**
 Aprašymas / pastabos: **782.86 kv.m.**
 Unikalus daikto numeris: **4400-2740-8451**
 Inžinerinio statinio grupė: **Kiti inžineriniai statiniai**
 Inžinerinio statinio pogrūpis (paskirtis): **Kitos paskirties**
 Žymėjimas plane: **3b**
 Statybos pradžios metai: **1975**
 Statybos pabaigos metai: **1975**
 Statinio kategorija: **I grupės nesudėtingasis**
 Baigtumo procentas: **100 %**
 Atkūrimo sąnaudos (statybos vertė): **3360 Eur**
 Fizinio nusidėvėjimo procentas: **70 %**
 Atkuriamoji vertė: **1005 Eur**
 Atkūrimo sąnaudų (statybos vertės) ir atkuriamosios vertės nustatymo data: **2013-09-02**
 Vidutinė rinkos vertė: **70 Eur**
 Vidutinės rinkos vertės nustatymo būdas: **Atkuriamoji vertė**
 Vidutinės rinkos vertės nustatymo data: **2013-09-02**
 Kadastro duomenų nustatymo data: **2013-09-02**

2.4.

Kiti inžineriniai statiniai - Krepšinio aikštelė
 Aprašymas / pastabos: **565.25 kv.m.**
 Unikalus daikto numeris: **4400-2740-8462**
 Inžinerinio statinio grupė: **Kiti inžineriniai statiniai**
 Inžinerinio statinio pogrūpis (paskirtis): **Kitos paskirties**
 Žymėjimas plane: **4b**
 Statybos pradžios metai: **1975**
 Statybos pabaigos metai: **1975**
 Statinio kategorija: **I grupės nesudėtingasis**
 Baigtumo procentas: **100 %**
 Atkūrimo sąnaudos (statybos vertė): **2415 Eur**
 Fizinio nusidėvėjimo procentas: **70 %**
 Atkuriamoji vertė: **724 Eur**
 Atkūrimo sąnaudų (statybos vertės) ir atkuriamosios vertės nustatymo data: **2013-09-02**
 Vidutinė rinkos vertė: **51 Eur**
 Vidutinės rinkos vertės nustatymo būdas: **Atkuriamoji vertė**
 Vidutinės rinkos vertės nustatymo data: **2013-09-02**
 Kadastro duomenų nustatymo data: **2013-09-02**

3. Daikto priklausiniai iš kito registro: įrašų nėra**4. Nuosavybė:**

4.1.

Nuosavybės teisėSavininkas: **ŠILALĖS RAJONO SAVIVALDYBĖ, a.k. 111108131**Daiktas: **kiti statiniai Nr. 4400-2740-8508, aprašyti p. 2.2.**Įregistravimo pagrindas: **2013-09-11 Deklaracija apie statybos užbaigimą Nr. TVES-16**Įrašas galioja: **Nuo 2013-09-18**

4.2.

Nuosavybės teisėSavininkas: **ŠILALĖS RAJONO SAVIVALDYBĖ, a.k. 111108131**Daiktas: **kiti statiniai Nr. 4400-2740-8451, aprašyti p. 2.3.****kiti statiniai Nr. 4400-2740-8462, aprašyti p. 2.4.**Įregistravimo pagrindas: **2013-09-11 Deklaracija apie statybos užbaigimą Nr. TVES-16**Įrašas galioja: **Nuo 2013-09-18**

4.3.

Nuosavybės teisėSavininkas: **LIETUVOS RESPUBLIKA, a.k. 111105555**Daiktas: **žemės sklypas Nr. 4400-1465-3493, aprašytas p. 2.1.**Įregistravimo pagrindas: **2007-12-22 Apskritis viršinininko įsakymas Nr. V-2781****2009-01-08 Apskritis viršinininko įsakymas Nr. V-31**Įrašas galioja: **Nuo 2009-02-04****5. Valstybės ir savivaldybių žemės patikėjimo teisė:**

5.1.

Valstybinės žemės patikėjimo teisėPatikėtinis: **Valstybės įmonė Valstybinių miškų urėdija, a.k. 132340880**Daiktas: **žemės sklypas Nr. 4400-1465-3493, aprašytas p. 2.1.**Įregistravimo pagrindas: **2017-12-20 Lietuvos Respublikos Vyriausybės nutarimas Nr. 1077****2018-01-08 Perdavimo - priėmimo aktas Nr. 1DPS-55-(4.27.)VD-1**Įrašas galioja: **Nuo 2018-01-10****6. Kitos daiktinės teisės:**

6.1.

Turto patikėjimo teisėPatikėtinis: **Šilalės rajono savivaldybės administracija, a.k. 188773720**Daiktas: **kiti statiniai Nr. 4400-2740-8451, aprašyti p. 2.3.****kiti statiniai Nr. 4400-2740-8462, aprašyti p. 2.4.****kiti statiniai Nr. 4400-2740-8508, aprašyti p. 2.2.**Įregistravimo pagrindas: **2022-11-24 Savivaldybės tarybos sprendimas Nr. T1-256****2022-12-05 Perdavimo - priėmimo aktas Nr. T19-81 (11.1 E)**Įrašas galioja: **Nuo 2022-12-12****7. Juridiniai faktai: įrašų nėra****8. Žymos:**

8.1.

Teritorija, kurioje taikomos SŽNS, neįregistruota Nekilnojamojo turto registre: **komunalinių objektų sanitarinės apsaugos zonos (IV skyrius, pirmasis skirsnis)**Daiktas: **žemės sklypas Nr. 4400-1465-3493, aprašytas p. 2.1.**Įregistravimo pagrindas: **2019-06-06 Lietuvos Respublikos specialiųjų žemės naudojimo sąlygų įstatymas Nr. XIII-2166****2019-12-19 Lietuvos Respublikos žemės ūkio ministro įsakymas Nr. 3D-711**Plotas: **1.54 ha**Įrašas galioja: **Nuo 2023-01-01**

8.2.

Teritorija, kurioje taikomos SŽNS, neįregistruota Nekilnojamojo turto registre: **gamybinių objektų sanitarinės apsaugos zonos (IV skyrius, pirmasis skirsnis)**Daiktas: **žemės sklypas Nr. 4400-1465-3493, aprašytas p. 2.1.**Įregistravimo pagrindas: **2019-06-06 Lietuvos Respublikos specialiųjų žemės naudojimo sąlygų įstatymas Nr. XIII-2166****2019-12-19 Lietuvos Respublikos žemės ūkio ministro įsakymas Nr. 3D-711**Plotas: **1.54 ha**Įrašas galioja: **Nuo 2023-01-01**

8.3.

Teritorija, kurioje taikomos SŽNS, neįregistruota Nekilnojamojo turto registre: **kelių apsaugos zonos (III skyrius, antrasis skirsnis)**Daiktas: **žemės sklypas Nr. 4400-1465-3493, aprašytas p. 2.1.**Įregistravimo pagrindas: **2019-06-06 Lietuvos Respublikos specialiųjų žemės naudojimo sąlygų įstatymas Nr. XIII-2166****2019-12-19 Lietuvos Respublikos žemės ūkio ministro įsakymas Nr. 3D-711**Plotas: **1.64 ha**Įrašas galioja: **Nuo 2023-01-01**

8.4.

Teritorija, kurioje taikomos SŽNS, neįregistruota Nekilnojamojo turto registre: **miško žemė (VI skyrius, trečiasis skirsnis)**Daiktas: **žemės sklypas Nr. 4400-1465-3493, aprašytas p. 2.1.**Įregistravimo pagrindas: **2019-06-06 Lietuvos Respublikos specialiųjų žemės naudojimo sąlygų įstatymas Nr. XIII-2166****2019-12-19 Lietuvos Respublikos žemės ūkio ministro įsakymas Nr. 3D-711**Plotas: **17.50 ha**Įrašas galioja: **Nuo 2023-01-01****9. Teritorijos, kuriose taikomos SŽNS, įrašytos į NTK kadastro duomenų byloje įrašytų duomenų pagrindu: įrašų nėra****10. Daikto registravimas ir kadastro žymos:**

10.1.

Suformuotas naujas (daikto registravimas)Daiktas: **kiti statiniai Nr. 4400-2740-8508, aprašyti p. 2.2.**Įregistravimo pagrindas: **2013-09-02 Nekilnojamojo daikto kadastro duomenų byla Nr. 87/8230****2013-09-11 Deklaracija apie statybos užbaigimą Nr. TVES-16**Įrašas galioja: **Nuo 2013-09-17**

10.2.

Kadastrinius matavimus atliko (kadastro žyma)

Valstybės įmonės Registrų centro Tauragės filialas, a.k. 179204613

Daiktas: **kiti statiniai Nr. 4400-2740-8508, aprašyti p. 2.2.**Įregistravimo pagrindas: **2008-05-20 Kvalifikacijos pažymėjimas Nr. 2M-M-178****2013-09-02 Nekilnojamojo daikto kadastro duomenų byla Nr. 87/8230**Įrašas galioja: **Nuo 2013-09-17**

- 10.3. **Suformuotas naujas (daikto registravimas)**
Daiktas: kiti statiniai Nr. 4400-2740-8451, aprašyti p. 2.3.
kiti statiniai Nr. 4400-2740-8462, aprašyti p. 2.4.
Įregistravimo pagrindas: 2013-09-02 Nekilnojamojo daikto kadastro duomenų byla Nr. 87/8230
2013-09-11 Deklaracija apie statybos užbaigimą Nr. TVES-16
Įrašas galioja: Nuo 2013-09-17
- 10.4. **Kadastrinius matavimus atliko (kadastro žyma)**
Valstybės įmonės Registrų centro Tauragės filialas, a.k. 179204613
Daiktas: kiti statiniai Nr. 4400-2740-8451, aprašyti p. 2.3.
kiti statiniai Nr. 4400-2740-8462, aprašyti p. 2.4.
Įregistravimo pagrindas: 2008-05-20 Kvalifikacijos pažymėjimas Nr. 2M-M-178
2013-09-02 Nekilnojamojo daikto kadastro duomenų byla Nr. 87/8230
Įrašas galioja: Nuo 2013-09-17
- 10.5. **Žemės sklypo naudojimo būdo pakeitimas (daikto registravimas)**
Daiktas: žemės sklypas Nr. 4400-1465-3493, aprašytas p. 2.1.
Įregistravimo pagrindas: 2009-01-08 Apskritis viršininko įsakymas Nr. V-31
Įrašas galioja: Nuo 2009-02-04

11. Duomenys apie įregistruotas teritorijas, kuriose taikomos specialiosios žemės naudojimo sąlygos:

- 11.1. **Elektroninių ryšių tinklų elektroninių ryšių infrastruktūros apsaugos zonos (III skyrius, vienuoliktasis skirsnis)**
Teritorijos pavadinimas: **Elektroninių ryšių tinklų elektroninių ryšių infrastruktūros apsaugos zonos (III skyrius, vienuoliktasis skirsnis)**
Teritorijos unikalus numeris: **100697561**
Įregistravimo pagrindas: Lietuvos Respublikos susisiekimo ministerija; 2024-09-30 Telia tinklo apsaugos zonos planas Šilalės rajono savivaldybėje (papildomas2) Nr. 3-339
Įregistravimo data: 2024-10-09
Žemės sklypo plotas, patenkantis į Teritoriją: 132 kv. m, nuo 2024-10-09
- 11.2. **Kelių apsaugos zonos (III skyrius, antrasis skirsnis)**
Teritorijos pavadinimas: **Kelių apsaugos zonos (III skyrius, antrasis skirsnis)**
Teritorijos unikalus numeris: **100694723**
Įregistravimo pagrindas: Lietuvos Respublikos susisiekimo ministerija; 2024-08-29 Valstybinės reikšmės kelių apsaugos zonų nustatymo planas Šilalės rajono savivaldybėje Nr. 3-304
Įregistravimo data: 2024-09-10
Žemės sklypo plotas, patenkantis į Teritoriją: 29055 kv. m, nuo 2024-09-10
- 11.3. **Kelių apsaugos zonos (III skyrius, antrasis skirsnis)**
Teritorijos pavadinimas: **Kelių apsaugos zonos (III skyrius, antrasis skirsnis)**
Teritorijos unikalus numeris: **100694182**
Įregistravimo pagrindas: Lietuvos Respublikos susisiekimo ministerija; 2024-08-29 Valstybinės reikšmės kelių apsaugos zonų nustatymo planas Šilalės rajono savivaldybėje Nr. 3-304
Įregistravimo data: 2024-09-05
Žemės sklypo plotas, patenkantis į Teritoriją: 2852 kv. m, nuo 2024-09-05
- 11.4. **Elektros tinklų apsaugos zonos (III skyrius, ketvirtasis skirsnis)**
Teritorijos pavadinimas: **Elektros tinklų apsaugos zonos (III skyrius, ketvirtasis skirsnis)**
Teritorijos unikalus numeris: **100201241**
Įregistravimo pagrindas: Lietuvos Respublikos energetikos ministerija; 2022-01-06 Įsakymas dėl Šilalės elektros tinklų teritorijų plano patvirtinimo Nr. 1-5
Įregistravimo data: 2022-01-12
Žemės sklypo plotas, patenkantis į Teritoriją: 27 kv. m, nuo 2024-07-13
- 11.5. **Kultūros paveldo objektų ir vietovių teritorijos, jų apsaugos zonos (V skyrius, pirmasis skirsnis)**
Teritorijos pavadinimas: **skirsnis)**
Teritorijos unikalus numeris: **100676261**
Įregistravimo pagrindas: Kultūros paveldo departamentas prie Kultūros ministerijos; 2022-08-29 Kultūros paveldo departamento prie Kultūros ministerijos penktosios Nekilnojamojo kultūros paveldo vertinimo tarybos aktas Nr. KPD-KP-2989
Įregistravimo data: 2024-07-23
Žemės sklypo plotas, patenkantis į Teritoriją: 70 kv. m, nuo 2024-07-23

12. Registro pastabos ir nuorodos: įrašų nėra**13. Kita informacija:** įrašų nėra**14. Informacija apie duomenų sandoriui tikslinimą:** įrašų nėra

Dokumentą atspausdino

VIDAS STALAUČINSKAS

UAB "DRAVA"

**NEKILNOJAMOJO DAIKTO
KADASTRINIŲ MATAVIMŲ BYLA**

Tomas: 1

Nekilnojamojo turto objektas: **Inžinerinis statinys**

Registro Nr.: **44/1020593 (Žemės sklypas su statiniais)**

Adresas: **Šilalės r. sav. Šilų k. Žalkelio g. 18**

Lapų skaičius: **8**



SUDERINTA

Valstybės įmonė Registrų centras

Elektroniniu parašu pasirašė: Janina Znutienė

Pareigos: Vyresnioji kadastro specialistė

Laiko žyma: 2021-03-08 16:32:35

Tomo Nr. 1
 Registro 44/1020593

BYLOS TOMO VIDAUS APYRAŠAS

Eil. Nr.	Dokumento pavadinimas	Dokumento		Lapų skaič.	Bylos lapų numeriai	Pastabos
		Nr.	Data			
1	XML formatu XML		2021-02-24	1	1	
2	KITŲ INŽINERINIŲ STATINIŲ IR JŲ DALIŲ KADASTRO DUOMENYS 1P FORMA		2021-02-24	1	2	
3	KITŲ INŽINERINIŲ STATINIŲ IR JŲ DALIŲ VERČIŲ NUSTATYMAS 2P FORMA		2021-02-24	1	3	
4	SIP		2021-02-24	4	4-7	

Vidaus apyrašo lapų

7

Matininkė Regina Lisovskė



ELEKTRONINIO DOKUMENTO METADUOMENYS

I. Dokumento pavadinimas (antraštė) Kadastro duomenys XML formatu

II. Dokumento sudarytojas (-ai)

Regina Lisovskė, Šilutė, Cintjoniškių g. 13-7

III. Dokumento registracijos data ir numeris 2021-03-08 16:02:53, Nr. 1125560877

IV. Pasirašymas

Parašo paskirtis: pasirašymas

Parašą sukūrusio asmens vardas, pavardė ir pareigos Regina Lisovskė, Matininkė, UAB "DRAVA"

Sertifikatas išduotas: Regina Lisovskė

Parašo sukūrimo data ir laikas: 2021-03-08 16:02:53

Parašo formatas: XAdES-BASELINE-T

Laiko žymoje nurodytas laikas: 2021-03-08 16:03:14

Informacija apie sertifikavimo paslaugų teikėją: RCSC IssuingCA

Sertifikato galiojimo laikas 2019-12-23 08:39:43 – 2021-12-22 08:39:43

Parašo paskirtis: suderinimas

Parašą sukūrusio asmens vardas, pavardė ir pareigos Janina Znutienė, Vyresnioji kadastro specialistė, Valstybės įmonė Registrų centras

Sertifikatas išduotas: Janina Znutienė

Parašo sukūrimo data ir laikas: 2021-03-08 16:32:35

Parašo formatas: XAdES-BASELINE-T

Laiko žymoje nurodytas laikas: 2021-03-08 16:32:48

Informacija apie sertifikavimo paslaugų teikėją: RCSC IssuingCA

Sertifikato galiojimo laikas 2019-11-07 13:42:36 – 2021-11-06 13:42:36

V. Pagrindinio dokumento priedų skaičius – 0

VI. Pagrindinio dokumento pridedamų dokumentų skaičius – 0

VII. Pridedami dokumentai: nėra priedų

VIII. Dokumento specifikacijos identifikavimo žymuo ADOC-V1.0

IX. Programinės įrangos, kuria naudojantis sudarytas elektroninis dokumentas, pavadinimas RC-DSS

X. Elektroninio dokumento grupė BeDOC

XI. Informacija apie elektroninio (-ių) parašo (-ų) tikrinimą (tikrinimo data)

Visi dokumente esantys elektroniniai parašai galioja (2021-03-09 10:40:50)

XII. Papildomi metaduomenys

Nuorašą suformavo R.Lisovskė, 2021-03-09 10:40:50 RC-DSS

UAB "Drava", kodas: 300581430
 Matininkas(-ė) REGINA LISOVSKĖ, kvalifikacijos pažymėjimo Nr. 2M-M-2489

KITŲ INŽINERINIŲ STATINIŲ IR JŲ DALIŲ KADASTRO DUOMENYS

Statinio kadastro duomenys

Adresas Šilalės r. sav. Šilų k. Žalkelio g. 18
 Paskirtis Kiti inžineriniai statiniai
 Pavadinimas Parko takas
 Žymėjimas plane 1b
 Kadastro duomenų nustatymo data 2021-02-24
 Statybos būklė Unikalus numeris 4400-2740-8434

Statybos pradžios metai:	1975	Ilgis: m	0,668
Statybos pabaigos metai:	1975	Ilgis: km	
Rekonstravimo pradžios metai:		Plotis: m	
Rekonstravimo pabaigos metai:		Plotas: kv. m	2589,39
Kap. remonto pradžios metai:		Aukštis: m	
Kap. remonto pabaigos metai:		Tūris: kub. m	
Papr. remonto pradžios metai:	2017	Gylis: m	
Papr. remonto pabaigos metai:	2017	Skersmuo: mm	
Statinio kategorija:	II grupės nesudėtingasis	Skerspjūvis: kv. mm	
Baigtumo procentas: %	100	Kiekis: vnt.	
Medžiaga:		Koordinatė X:	6152966,85
Danga:	Asfaltbetonis	Koordinatė Y:	385949,11

Statinio sudėtinės dalies kadastro duomenys

Žymėjimas	1b		
Pavadinimas	Parko takas		
Statybos pradžios metai:	1975	Plotis: m	
Statybos pabaigos metai:	1975	Plotas: kv. m	2589,39
Rekonstravimo pradžios metai:		Tūris: kub. m	
Rekonstravimo pabaigos metai:		Gylis: m	
Kap. remonto pradžios metai:		Aukštis: m	
Kap. remonto pabaigos metai:		Ilgis: m	0,668
Papr. remonto pradžios metai:	2017	Medžiaga:	Asfaltas
Papr. remonto pabaigos metai:	2017	Markė:	
Kiekis: vnt.	1		

Matininkė

REGINA LISOVSKĖ



* 1 1 2 5 5 6 0 8 7 5 *

2021-03-08 16:02:54

Lapas 1 iš 1

ELEKTRONINIO DOKUMENTO METADUOMENYS

I. Dokumento pavadinimas (antraštė) Kitų inžinerinių statinių ir jų dalių kadastro duomenys

II. Dokumento sudarytojas (-ai)

Regina Lisovskė, Šilutė, Cintjoniškių g. 13-7

III. Dokumento registracijos data ir numeris 2021-03-08 16:02:54, Nr. 1125560875

IV. Pasirašymas

Parašo paskirtis: pasirašymas

Parašą sukūrusio asmens vardas, pavardė ir pareigos Regina Lisovskė, Matininkė, UAB "DRAVA"

Sertifikatas išduotas: Regina Lisovskė

Parašo sukūrimo data ir laikas: 2021-03-08 16:02:54

Parašo formatas: XAdES-BASELINE-T

Laiko žymoje nurodytas laikas: 2021-03-08 16:03:15

Informacija apie sertifikavimo paslaugų teikėją: RCSC IssuingCA

Sertifikato galiojimo laikas 2019-12-23 08:39:43 – 2021-12-22 08:39:43

Parašo paskirtis: suderinimas

Parašą sukūrusio asmens vardas, pavardė ir pareigos Janina Znutienė, Vyresnioji kadastro specialistė,

Valstybės įmonė Registrų centras

Sertifikatas išduotas: Janina Znutienė

Parašo sukūrimo data ir laikas: 2021-03-08 16:32:35

Parašo formatas: XAdES-BASELINE-T

Laiko žymoje nurodytas laikas: 2021-03-08 16:32:47

Informacija apie sertifikavimo paslaugų teikėją: RCSC IssuingCA

Sertifikato galiojimo laikas 2019-11-07 13:42:36 – 2021-11-06 13:42:36

V. Pagrindinio dokumento priedų skaičius – 0

VI. Pagrindinio dokumento pridedamų dokumentų skaičius – 0

VII. Pridedami dokumentai: nėra priedų

VIII. Dokumento specifikacijos identifikavimo žymuo ADOC-V1.0

IX. Programinės įrangos, kuria naudojantis sudarytas elektroninis dokumentas, pavadinimas
RC-DSS

X. Elektroninio dokumento grupė BeDOC

XI. Informacija apie elektroninio (-ių) parašo (-ų) tikrinimą (tikrinimo data)

Visi dokumente esantys elektroniniai parašai galioja (2021-03-09 10:47:50)

XII. Papildomi metaduomenys

Nuorašą suformavo R.Lisovskė, 2021-03-09 10:47:50 RC-DSS



* 1 1 2 5 5 6 0 8 7 5 *

UAB "Drava", kodas: 300581430
 Matininkas(-ė) REGINA LIŠOVSKĖ, kvalifikacijos pažymėjimo Nr. 2M-M-2489

KITŲ INŽINERINIŲ STATINIŲ IR JŲ DALIŲ VERČIŲ NUSTATYMAS

Adresas Šilalės r. sav. Šilų k. Žalkelio g. 18
 Unikalus numeris 4400-2740-8434
 Vertės nustatymo data 2021-02-24

Žymėjimas	Pavadinimas	Kasmetinis vertės mažinimo koeficientas	Matavimo vienetas	Kiekis	Įkainojimo pagrindas	Vidutinė vieneto statybos vertė po indeksavimo, Eur	Atkūrimo kaštai (statybinė vertė), Eur	Nusidėvėjimas %	Atkuriamoji vertė, Eur	Vietovės pataisos koeficientas	Vidutinė rinkos vertė, Eur
1	2	3	4	5	6	7	8	9	10	11	12
1b	Parko takas	4	kv. m	2589,39	NTK2021-3.2.13	30,72	79500	75	19900	1	19900
	Viso						79500		19900		19900

Matininkė

REGINA LIŠOVSKĖ



* 1 1 2 5 5 6 0 8 7 6 *

2021-03-08 16:02:54

Lapas 1 iš 1

ELEKTRONINIO DOKUMENTO METADUOMENYS

I. Dokumento pavadinimas (antraštė) Kitų inžinerinių statinių ir jų dalių verčių nustatymas

II. Dokumento sudarytojas (-ai)

Regina Lisovskė, Šilutė, Cintjoniškių g. 13-7

III. Dokumento registracijos data ir numeris 2021-03-08 16:02:54, Nr. 1125560876

IV. Pasirašymas

Parašo paskirtis: pasirašymas

Parašą sukūrusio asmens vardas, pavardė ir pareigos Regina Lisovskė, Matininkė, UAB "DRAVA"

Sertifikatas išduotas: Regina Lisovskė

Parašo sukūrimo data ir laikas: 2021-03-08 16:02:54

Parašo formatas: XAdES-BASELINE-T

Laiko žymoje nurodytas laikas: 2021-03-08 16:03:16

Informacija apie sertifikavimo paslaugų teikėją: RCSC IssuingCA

Sertifikato galiojimo laikas 2019-12-23 08:39:43 – 2021-12-22 08:39:43

Parašo paskirtis: suderinimas

Parašą sukūrusio asmens vardas, pavardė ir pareigos Janina Znutienė, Vyresnioji kadastro specialistė,

Valstybės įmonė Registrų centras

Sertifikatas išduotas: Janina Znutienė

Parašo sukūrimo data ir laikas: 2021-03-08 16:32:35

Parašo formatas: XAdES-BASELINE-T

Laiko žymoje nurodytas laikas: 2021-03-08 16:32:46

Informacija apie sertifikavimo paslaugų teikėją: RCSC IssuingCA

Sertifikato galiojimo laikas 2019-11-07 13:42:36 – 2021-11-06 13:42:36

V. Pagrindinio dokumento priedų skaičius – 0

VI. Pagrindinio dokumento pridedamų dokumentų skaičius – 0

VII. Pridedami dokumentai: nėra priedų

VIII. Dokumento specifikacijos identifikavimo žymuo ADOC-V1.0

IX. Programinės įrangos, kuria naudojantis sudarytas elektroninis dokumentas, pavadinimas
RC-DSS

X. Elektroninio dokumento grupė BeDOC

XI. Informacija apie elektroninio (-ių) parašo (-ų) tikrinimą (tikrinimo data)

Visi dokumente esantys elektroniniai parašai galioja (2021-03-09 10:47:51)

XII. Papildomi metaduomenys

Nuorašą suformavo R.Lisovskė, 2021-03-09 10:47:51 RC-DSS



* 1 1 2 5 5 6 0 8 7 6 *

ELEKTRONINIO DOKUMENTO METADUOMENYS

I. Dokumento pavadinimas (antraštė) Kadastro duomenys XML formatu

II. Dokumento sudarytojas (-ai)

Regina Lisovskė, Šilutė, Cintjoniškių g. 13-7

III. Dokumento registracijos data ir numeris 2021-03-08 16:02:53, Nr. 1125560877

IV. Pasirašymas

Parašo paskirtis: pasirašymas

Parašą sukūrusio asmens vardas, pavardė ir pareigos Regina Lisovskė, Matininkė, UAB "DRAVA"

Sertifikatas išduotas: Regina Lisovskė

Parašo sukūrimo data ir laikas: 2021-03-08 16:02:53

Parašo formatas: XAdES-BASELINE-T

Laiko žymoje nurodytas laikas: 2021-03-08 16:03:14

Informacija apie sertifikavimo paslaugų teikėją: RCSC IssuingCA

Sertifikato galiojimo laikas 2019-12-23 08:39:43 – 2021-12-22 08:39:43

Parašo paskirtis: suderinimas

Parašą sukūrusio asmens vardas, pavardė ir pareigos Janina Znutienė, Vyresnioji kadastro specialistė, Valstybės įmonė Registrų centras

Sertifikatas išduotas: Janina Znutienė

Parašo sukūrimo data ir laikas: 2021-03-08 16:32:35

Parašo formatas: XAdES-BASELINE-T

Laiko žymoje nurodytas laikas: 2021-03-08 16:32:48

Informacija apie sertifikavimo paslaugų teikėją: RCSC IssuingCA

Sertifikato galiojimo laikas 2019-11-07 13:42:36 – 2021-11-06 13:42:36

V. Pagrindinio dokumento priedų skaičius – 0

VI. Pagrindinio dokumento pridedamų dokumentų skaičius – 0

VII. Priedami dokumentai: nėra priedų

VIII. Dokumento specifikacijos identifikavimo žymuo ADOC-V1.0

IX. Programinės įrangos, kuria naudojantis sudarytas elektroninis dokumentas, pavadinimas RC-DSS

X. Elektroninio dokumento grupė BeDOC

XI. Informacija apie elektroninio (-ių) parašo (-ų) tikrinimą (tikrinimo data)

Visi dokumente esantys elektroniniai parašai galioja (2021-03-09 10:47:50)

XII. Papildomi metaduomenys

Nuorašą suformavo R.Lisovskė, 2021-03-09 10:47:50 RC-DSS

ELEKTRONINIO DOKUMENTO METADUOMENYS

I. Dokumento pavadinimas (antraštė) Kelio planas

II. Dokumento sudarytojas (-ai)

Regina Lisovskė, Šilutė, Cintjoniškių g. 13-7

III. Dokumento registracijos data ir numeris 2021-03-05 11:48:16, Nr. 1125502377

IV. Pasirašymas

Parašo paskirtis: pasirašymas

Parašą sukūrusio asmens vardas, pavardė ir pareigos Regina Lisovskė, Matininkė, UAB "DRAVA"

Sertifikatas išduotas: Regina Lisovskė

Parašo sukūrimo data ir laikas: 2021-03-05 11:48:16

Parašo formatas: XAdES-BASELINE-T

Laiko žymoje nurodytas laikas: 2021-03-05 11:48:49

Informacija apie sertifikavimo paslaugų teikėją: RCSC IssuingCA

Sertifikato galiojimo laikas 2019-12-23 08:39:43 – 2021-12-22 08:39:43

Parašo paskirtis: suderinimas

Parašą sukūrusio asmens vardas, pavardė ir pareigos Janina Znutienė, Vyresnioji kadastro specialistė,

Valstybės įmonė Registrų centras

Sertifikatas išduotas: Janina Znutienė

Parašo sukūrimo data ir laikas: 2021-03-08 16:32:35

Parašo formatas: XAdES-BASELINE-T

Laiko žymoje nurodytas laikas: 2021-03-08 16:32:51

Informacija apie sertifikavimo paslaugų teikėją: RCSC IssuingCA

Sertifikato galiojimo laikas 2019-11-07 13:42:36 – 2021-11-06 13:42:36

V. Pagrindinio dokumento priedų skaičius – 1

VI. Pagrindinio dokumento pridedamų dokumentų skaičius – 0

VII. Pridedami dokumentai: nėra priedų

VIII. Dokumento specifikacijos identifikavimo žymuo ADOC-V1.0

IX. Programinės įrangos, kuria naudojantis sudarytas elektroninis dokumentas, pavadinimas
RC-DSS

X. Elektroninio dokumento grupė BeDOC

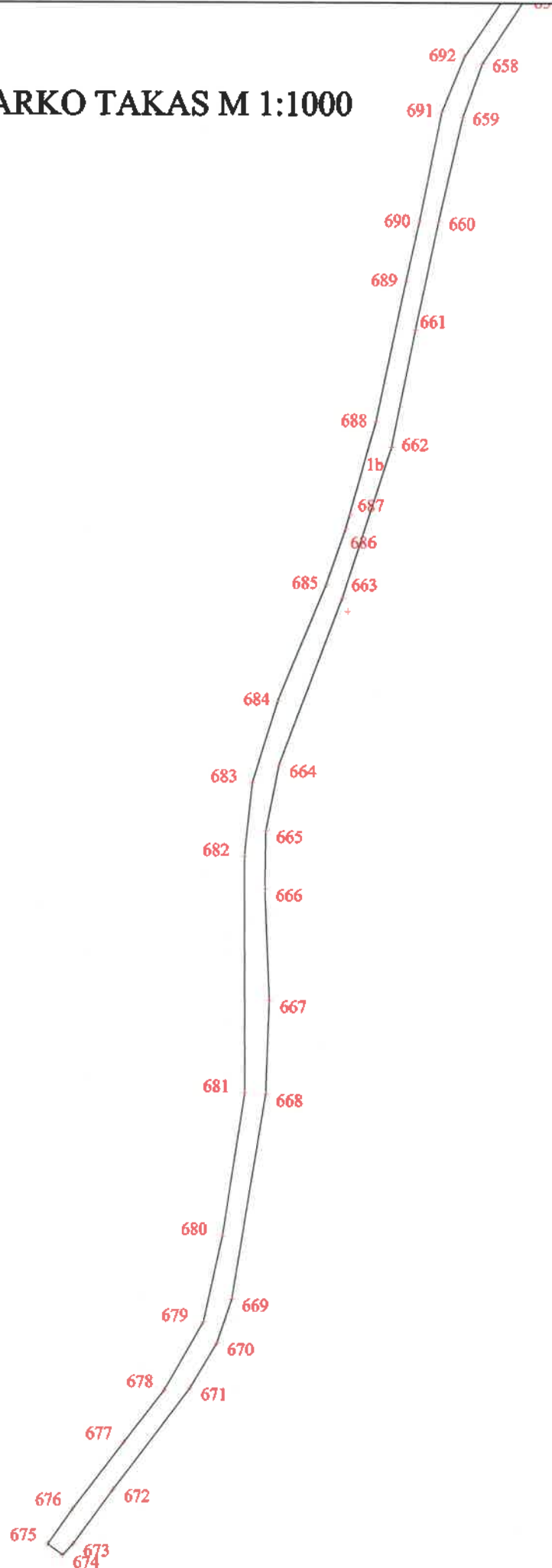
XI. Informacija apie elektroninio (-ių) parašo (-ų) tikrinimą (tikrinimo data)

Visi dokumente esantys elektroniniai parašai galioja (2021-03-09 10:47:50)

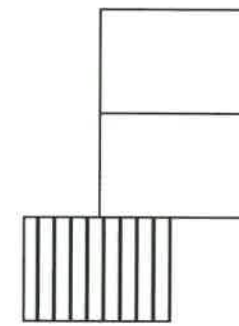
XII. Papildomi metaduomenys

Nuorašą suformavo R.Lisovskė, 2021-03-09 10:47:50 RC-DSS

PARKO TAKAS M 1:1000



Lapų išdėstymo schema

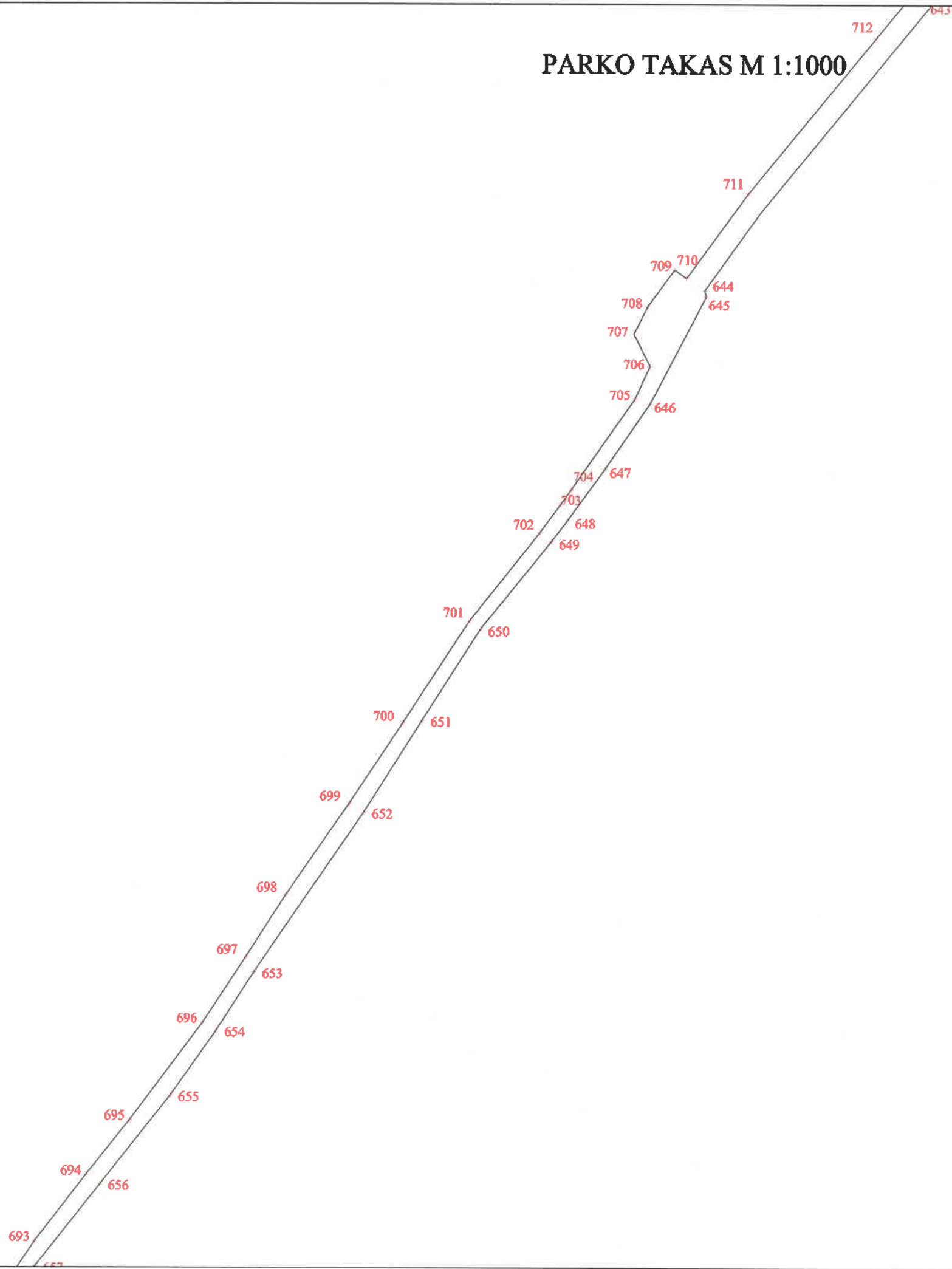


Objekto pavadinimas	Parko takas 1b
Savivaldybė	Šilalės sav.
Seniūnija	Šilalės kaimiškoji sen.
Gyvenamoji vietovė	Šilų k. Žalkelio g. 18

Kadastro duomenims nustatyti naudota medžiaga	
Medžiagos pavadinimas	Medžiagos parengimo data
Kelio išpildomasis planas	2020-12-10

UAB "Drava", įm. k. 300581430, Cintjoniškių g. 13-4, LT-99116 Šilutė el. p. regina@drava.lt, tel. Nr. 863191890			
Matininko kvalifikacijos pažymėjimo Nr.	Pareigos	Vardas ir pavardė	Data
2M-M-2489	Matininkė	Regina Lisovskė	2021-02-24

PARKO TAKAS M 1:1000

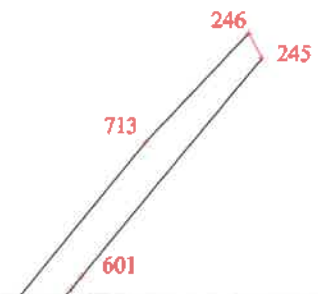


Objekto pavadinimas	Parko takas 1b
Savivaldybė	Šilalės sav.
Seniūnija	Šilalės kaimiškoji sen.
Gyvenamoji vietovė	Šilų k. Žalkelio g. 18

Kadastro duomenims nustatyti naudota medžiaga	
Medžiagos pavadinimas	Medžiagos parengimo data
Kelio išpildomasis planas	2020-12-10

UAB "Drava", įm. k. 300581430, Cintjoniškių g. 13-4, LT-99116 Šilutė el. p. regina@drava.lt, tel. Nr. 863191890			
Matininko kvalifikacijos pažymėjimo Nr.	Pareigos	Vardas ir pavardė	Data
2M-M-2489	Matininkė	Regina Lisovskė	2021-02-24

PARKO TAKAS M 1:1000



Objekto pavadinimas	Parko takas 1b
Savivaldybė	Šilalės sav.
Seniūnija	Šilalės kaimiškoji sen.
Gyvenamoji vietovė	Šilų k. Žalkelio g. 18

Kadastro duomenims nustatyti naudota medžiaga	
Medžiagos pavadinimas	Medžiagos parengimo data
Kelio išpildomasis planas	2020-12-10

UAB "Drava", įm. k. 300581430, Cirtjoniškių g. 13-4, LT-99116 Šilutė el. p. regina@drava.lt, tel. Nr. 863191890			
Matininko kvalifikacijos pažymėjimo Nr.	Pareigos	Vardas ir pavardė	Data
2M-M-2489	Matininkė	Regina Lisovskė	2021-02-24

IŠDĖSTYMO PLANAS M1: 1000

Objekto pavadinimas	Parko takas 1b
Gatvė	Žalkelio g.
Kaimas (miestelis)	Šilų k.
Miestas	-
Savivaldybė	Šilalės sav.

KOORDINAČIŲ ŽINIARAŠTIS

Koordinatų sistema:														
Kelio riba			Kelio riba			Kelio riba			Kelio riba			Kelio riba		
taško Nr.	X	Y	taško Nr.	X	Y	taško Nr.	X	Y	taško Nr.	X	Y	taško Nr.	X	Y
505	6153256,73	386002,71	500	6153433,84	386035,41	615	6153322,17	386406,71	670	6152826,22	386020,19	725	6152962,28	386097,20
506	6153256,87	386007,22	501	6153448,87	386034,53	616	6153323,69	386444,20	671	6152816,38	386024,58	726	6153002,34	386096,87
507	6153256,37	386056,20	502	6153453,88	386034,59	617	6153321,32	386463,01	672	6152800,63	386011,34			
508	6153257,18	386076,11	503	6153463,24	386031,38	618	6153316,84	386483,48	673	6152791,08	386004,55			
509	6153256,01	386081,26	504	6153473,13	386031,38	619	6153320,05	386493,78	674	6152786,10	386002,74			
510	6153256,73	386080,48	505	6153480,84	386030,68	620	6153326,83	386514,98	675	6152791,02	386000,15			
511	6153252,37	386077,15	506	6153502,72	386026,73	621	6153326,31	386515,08	676	6152797,28	386004,47			
512	6153306,60	386090,60	507	6153510,50	386023,32	622	6153327,29	386516,83	677	6152808,65	386013,12			
513	6153296,35	386066,86	508	6153519,35	386016,62	623	6153327,33	386516,30	678	6152817,94	386020,06			
514	6153287,95	386035,03	509	6153528,88	386006,02	624	6153328,73	386514,82	679	6152829,89	386025,83			
515	6153290,91	386018,01	570	6153534,54	386007,53	625	6153319,23	386494,36	680	6152844,96	386030,12			
516	6153283,19	386002,87	571	6153540,72	386005,03	626	6153316,82	386488,60	681	6152858,85	386033,88			
517	6153256,48	386068,05	572	6153546,80	386072,73	627	6153319,44	386463,89	682	6152911,63	386033,64			
518	6153287,23	386078,19	573	6153556,88	386067,78	628	6153321,89	386444,12	683	6152923,98	386035,02			
519	6153228,52	386062,03	574	6153566,89	386041,86	629	6153320,27	386406,55	684	6152938,13	386038,29			
520	6153285,80	386066,74	575	6153576,87	386021,33	630	6153325,80	386381,45	685	6152954,41	386047,55			
521	6153288,66	386076,28	576	6153584,37	386010,54	631	6153326,67	386374,39	686	6152968,10	386060,83			
522	6153285,56	386096,12	577	6153589,45	386002,12	632	6153325,06	386350,81	687	6152970,54	386061,51			
523	6153320,18	3860712,09	578	6153593,47	386075,95	633	6153321,37	386326,64	688	6152988,76	386065,99			
524	6153344,37	3860738,46	579	6153608,78	386080,01	634	6153325,70	386332,82	689	6153011,06	386061,10			
525	6153366,71	3860738,28	580	6153612,74	386058,34	635	6153309,08	386295,32	690	6153021,43	386063,38			
526	6153389,10	386082,91	581	6153626,17	386033,10	636	6153305,58	386288,42	691	6153040,57	386067,18			
527	6153381,47	386082,66	582	6153634,08	386031,70	637	6153311,44	386270,95	692	6153060,10	386070,96			
528	6153326,52	386089,21	583	6153640,86	386028,18	638	6153318,74	386282,76	693	6153085,41	386081,06			
529	6153287,93	386093,19	584	6153644,78	386024,03	639	6153324,77	386252,30	694	6153080,00	386092,22			
530	6153231,90	386046,84	585	6153619,41	386020,54	640	6153330,81	386229,81	695	6153098,14	386091,81			
531	6153266,59	386043,89	586	6153647,41	386015,63	641	6153330,84	386223,99	696	6153113,41	386017,59			
532	6153370,45	3860751,54	587	6153643,10	386010,84	642	6153331,08	386210,94	697	6153128,00	386027,10			
533	6153384,09	3860764,88	588	6153644,17	386016,04	643	6153337,80	386175,83	698	6153141,81	386035,82			
534	6153426,99	3860793,78	589	6153640,43	386010,70	644	6153327,99	386158,21	699	6153161,88	386049,49			
535	6153444,68	386081,30	590	6153642,85	386008,11	645	6153327,75	386128,59	700	6153179,27	386061,08			
536	6153450,34	386080,73	591	6153611,38	386048,48	646	6153324,94	386114,34	701	6153201,72	386075,83			
537	6153445,38	386080,80	592	6153621,44	386040,37	647	6153324,80	386104,81	702	6153221,03	386080,84			
538	6153450,57	386086,55	593	6153606,55	386033,76	648	6153322,63	386098,65	703	6153227,16	386096,13			
539	6153402,97	386086,97	594	6153706,89	386049,65	649	6153321,11	386093,16	704	6153230,43	386097,48			
540	6153354,53	386081,22	595	6153777,22	386033,07	650	6153199,96	386077,80	705	6153250,28	386111,22			
541	6153356,42	386077,99	596	6153758,84	386023,82	651	6153179,81	386065,28	706	6153257,44	386114,46			
542	6153354,35	386083,36	597	6153743,82	386016,57	652	6153159,63	386052,57	707	6153284,53	386110,96			
543	6153362,98	386018,87	598	6153765,83	386017,12	653	6153124,80	386038,83	708	6153270,67	386114,00			
544	6153365,52	386034,44	599	6153790,73	386018,43	654	6153111,73	386020,51	709	6153278,57	386119,72			
545	6153361,47	386060,79	600	6153811,17	386019,50	655	6153087,50	386010,87	710	6153278,75	386122,27			
546	6153350,37	386090,22	601	6153835,87	386177,24	656	6153077,97	386005,32	711	6153295,23	386135,67			
547	6153360,38	386017,59	602	6153832,86	386211,18	657	6153059,94	386011,18	712	6153328,37	386163,28			
548	6153346,38	386043,37	603	6153831,94	386224,01	658	6153048,94	386074,09	713	6153327,17	386185,58			
549	6153341,15	386064,98	604	6153832,88	386238,89	659	6153039,95	386070,79	714	6153371,86	386199,11			
550	6153344,84	386086,43	605	6153838,43	386253,18	660	6153021,80	386066,68	715	6152935,96	386046,01			
551	6153346,29	386023,11	606	6153820,28	386263,88	661	6153002,75	386062,79	716	6152963,65	386061,17			
552	6153344,02	386046,14	607	6153831,04	386272,01	662	6152982,32	386058,70	717	6152941,49	386069,79			
553	6153342,54	386066,65	608	6153837,60	386283,58	663	6152966,12	386050,33	718	6152923,54	386083,69			
554	6153346,73	386086,66	609	6153830,88	386298,68	664	6152948,86	386038,54	719	6152927,86	386090,44			
555	6153360,15	386098,89	610	6153827,54	386332,25	665	6152915,86	386037,34	720	6152927,38	386098,85			
556	6153363,48	386088,08	611	6153828,27	386336,40	666	6152905,42	386037,20	721	6152928,88	386081,36			
557	6153377,26	386055,99	612	6153837,85	386356,49	667	6152895,97	386038,00	722	6152931,78	386087,48			
558	6153384,01	386046,24	613	6153829,57	386374,49	668	6152888,83	386037,46	723	6153019,01	386071,57			
559	6153413,32	386088,09	614	6153827,48	386381,79	669	6152883,85	386031,79	724	6153005,34	386063,11			

Žiniaraštį sudarė:

Matininkas, nustatęs kadastro duomenis

(parašas)

Regina Lisovskė

(vardas ir pavardė)

UAB "Drava", kodas: 300581430
 Matininkas(-) REGINA LISOVSK , kvalifikacijos pažym jimo Nr. 2M-M-2489

KIT INŽINERINI STATINI IR J DALI KADASTRO DUOMENYS

Statinio kadastro duomenys

Adresas Šilal s r. sav. Šil k. Žalkelio g. 16
 Paskirtis Kiti inžineriniai statiniai
 Pavadinimas Parko takas
 Žym jimas plane 2b
 Kadastro duomen nustatymo data 2021-02-24
 Statybos b kl Unikalus numeris 4400-2740-8440

Statybos pradžios metai:	1975	Ilgis: m	6048
Statybos pabaigos metai:	1975	Ilgis: km	6,048
Rekonstravimo pradžios metai:		Plotis: m	
Rekonstravimo pabaigos metai:	2017	Plotas: kv. m	18701,49
Kap. remonto pradžios metai:	2017	Aukštis: m	
Kap. remonto pabaigos metai:		T ris: kub. m	
Papr. remonto pradžios metai:		Gylis: m	
Papr. remonto pabaigos metai:		Skersmuo: mm	
Statinio kategorija:	II grup s nesud tingasis	Skerspj vis: kv. mm	
Baigtumo procentas: %	100	Kiekis: vnt.	
Medžiaga:		Koordinat X:	6153811,77
Danga:	Žvyras	Koordinat Y:	385794,08

Statinio sud tin s dalies kadastro duomenys

Žym jimas	2b		
Pavadinimas	Parko takas		
Statybos pradžios metai:	1975	Plotis: m	
Statybos pabaigos metai:	1975	Plotas: kv. m	18701,49
Rekonstravimo pradžios metai:		T ris: kub. m	
Rekonstravimo pabaigos metai:	2017	Gylis: m	
Kap. remonto pradžios metai:	2017	Aukštis: m	
Kap. remonto pabaigos metai:		Ilgis: m	6048
Papr. remonto pradžios metai:		Medžiaga:	Žvyras
Papr. remonto pabaigos metai:		Mark :	
Kiekis: vnt.			

Matinink

REGINA LISOVSK



* 1 1 2 7 0 1 8 4 8 1 *

ELEKTRONINIO DOKUMENTO METADUOMENYS

I. Dokumento pavadinimas (antraštė) Kitų inžinerinių statinių ir jų dalių kadastro duomenys

II. Dokumento sudarytojas (-ai)

Regina Lisovskė, Šilutė, Cintjoniškių g. 13-7

III. Dokumento registracijos data ir numeris 2021-04-20 15:40:16, Nr. 1127018481

IV. Pasirašymas

Parašo paskirtis: pasirašymas

Parašą sukūrusio asmens vardas, pavardė ir pareigos Regina Lisovskė, Matininkė, UAB "DRAVA"

Sertifikatas išduotas: Regina Lisovskė

Parašo sukūrimo data ir laikas: 2021-04-20 15:40:16

Parašo formatas: XAdES-BASELINE-T

Laiko žymoje nurodytas laikas: 2021-04-20 15:40:40

Informacija apie sertifikavimo paslaugų teikėją: RCSC IssuingCA

Sertifikato galiojimo laikas 2019-12-23 08:39:43 – 2021-12-22 08:39:43

V. Pagrindinio dokumento priedų skaičius – 0

VI. Pagrindinio dokumento pridedamų dokumentų skaičius – 0

VII. Pridedami dokumentai: nėra priedų

VIII. Dokumento specifikacijos identifikavimo žymuo ADOC-V1.0

IX. Programinės įrangos, kuria naudojantis sudarytas elektroninis dokumentas, pavadinimas
RC-DSS

X. Elektroninio dokumento grupė BeDOC

XI. Informacija apie elektroninio (-ių) parašo (-ų) tikrinimą (tikrinimo data)

Visi dokumente esantys elektroniniai parašai galioja (2021-04-20 16:09:03)

XII. Papildomi metaduomenys

Nuorašą suformavo R.Lisovskė, 2021-04-20 16:09:03 RC-DSS



2P FORMA

UAB "Drava", kodas: 300581430
 Matininkas(-) REGINA LISOVSK , kvalifikacijos pažym jimo Nr. 2M-M-2489

KIT INŽINERINI STATINI IR J DALI VER I NUSTATYMAS

Adresas Šilal s r. sav. Šil k. Žalkelio g. 16
 Unikalus numeris 4400-2740-8440
 Vert s nustatymo data 2021-02-24

Žymėjimas	Pavadinimas	Kasmetinis vertės mažinimo koeficientas	Matavimo vienetas	Kiekis	Įkainojimo pagrindas	Vidutinė vieneto statybos vertė po indeksavimo, Eur	Atkūrimo kaštai (statybinė vertė), Eur	Nusidėvėjimas %	Atkuriamoji vertė, Eur	Vietovės pataisos koeficientas	Vidutinė rinkos vertė, Eur
1	2	3	4	5	6	7	8	9	10	11	12
2b	Parko takas	7,1	kv. m	18701,49	NTK2021-3.2.13	7,93	148000	28	107000	1	107000
	Viso						148000		107000		107000

Matinink

REGINA LISOVSK

2021-04-20 15:40:16



* 1 1 2 7 0 1 8 5 3 2 *

Lapas 1 iš 1

ELEKTRONINIO DOKUMENTO METADUOMENYS

I. Dokumento pavadinimas (antraštė) Kitų inžinerinių statinių ir jų dalių verčių nustatymas

II. Dokumento sudarytojas (-ai)

Regina Lisovskė, Šilutė, Cintjoniškių g. 13-7

III. Dokumento registracijos data ir numeris 2021-04-20 15:40:16, Nr. 1127018532

IV. Pasirašymas

Parašo paskirtis: pasirašymas

Parašą sukūrusio asmens vardas, pavardė ir pareigos Regina Lisovskė, Matininkė, UAB "DRAVA"

Sertifikatas išduotas: Regina Lisovskė

Parašo sukūrimo data ir laikas: 2021-04-20 15:40:16

Parašo formatas: XAdES-BASELINE-T

Laiko žymoje nurodytas laikas: 2021-04-20 15:40:37

Informacija apie sertifikavimo paslaugų teikėją: RCSC IssuingCA

Sertifikato galiojimo laikas 2019-12-23 08:39:43 – 2021-12-22 08:39:43

V. Pagrindinio dokumento priedų skaičius – 0

VI. Pagrindinio dokumento pridedamų dokumentų skaičius – 0

VII. Pridedami dokumentai: nėra priedų

VIII. Dokumento specifikacijos identifikavimo žymuo ADOC-V1.0

IX. Programinės įrangos, kuria naudojantis sudarytas elektroninis dokumentas, pavadinimas
RC-DSS

X. Elektroninio dokumento grupė BeDOC

XI. Informacija apie elektroninio (-ių) parašo (-ų) tikrinimą (tikrinimo data)

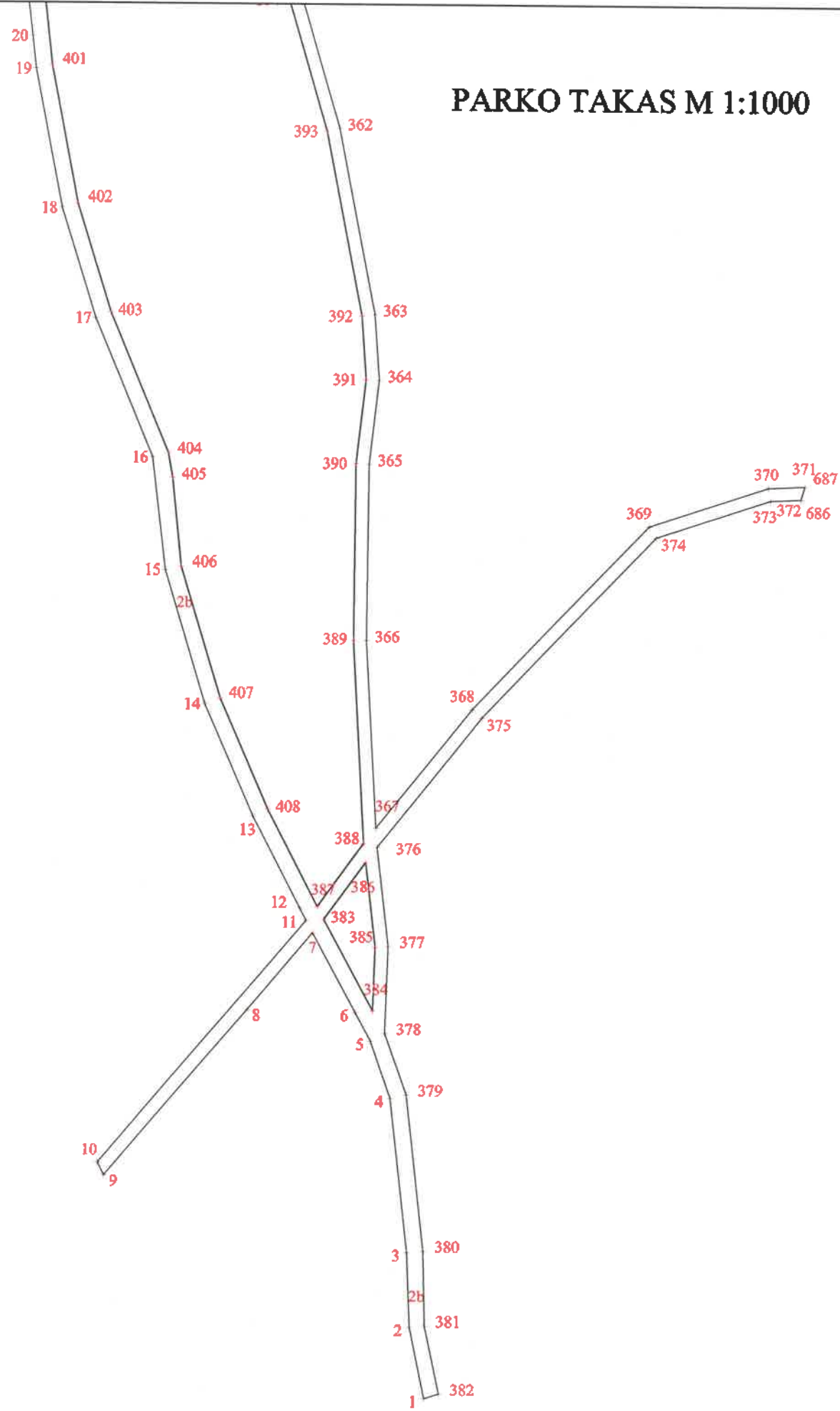
Visi dokumente esantys elektroniniai parašai galioja (2021-04-20 16:09:04)

XII. Papildomi metaduomenys

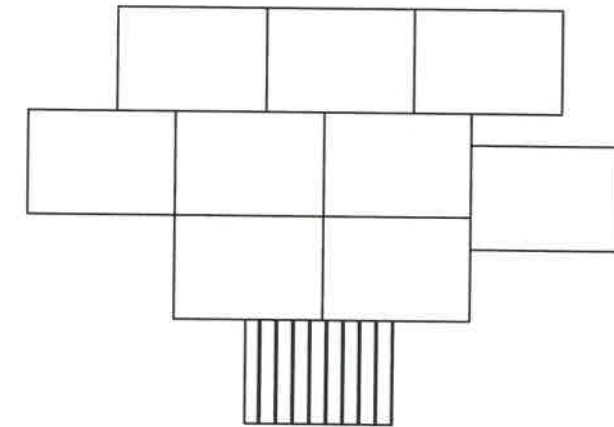
Nuorašą suformavo R.Lisovskė, 2021-04-20 16:09:04 RC-DSS



PARKO TAKAS M 1:1000



Lapų išdėstymo schema

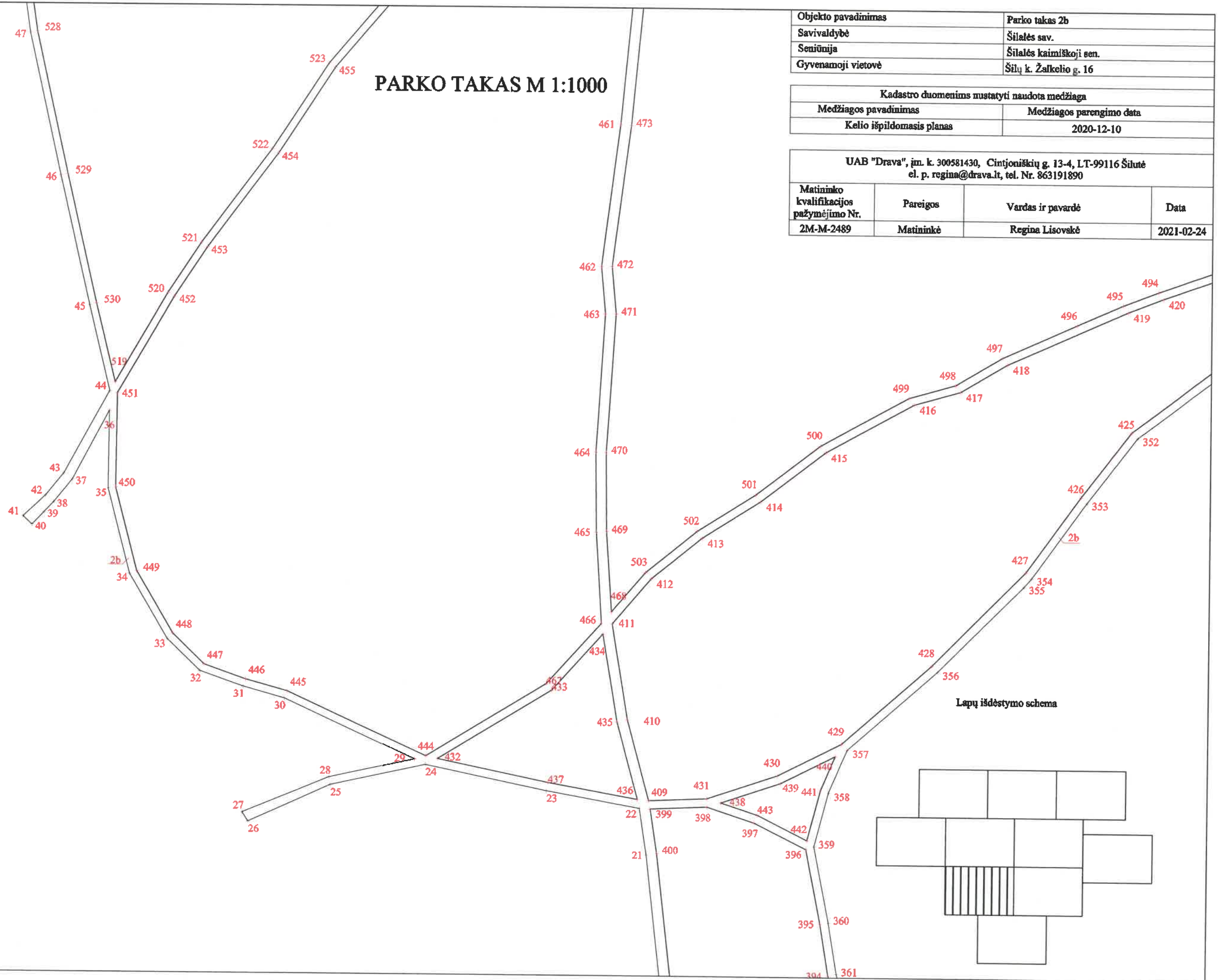


Objekto pavadinimas	Parko takas 2b
Savivaldybė	Šilalės sav.
Seniūnija	Šilalės kaimiškoji sen.
Gyvenamoji vietovė	Šilų k. Žalkelio g. 16

Kadastro duomenims nustatyti naudota medžiaga	
Medžiagos pavadinimas	Medžiagos parengimo data
Kelio išpildomasis planas	2020-12-10

UAB "Drava", įm. k. 300581430, Cintjoniškių g. 13-4, LT-99116 Šilutė el. p. regina@drava.lt, tel. Nr. 863191890			
Matininko kvalifikacijos pažymėjimo Nr.	Pareigos	Vardas ir pavardė	Data
2M-M-2489	Matininkė	Regina Lisovskė	2021-02-24

PARKO TAKAS M 1:1000




Objekto pavadinimas	Parko takas 2b
Savivaldybė	Šilalės sav.
Seniūnija	Šilalės kaimiškoji sen.
Gyvenamoji vietovė	Šilų k. Žalkelio g. 16

Kadastro duomenims nustatyti naudota medžiaga	
Medžiagos pavadinimas	Medžiagos parengimo data
Kelio išpildomasis planas	2020-12-10

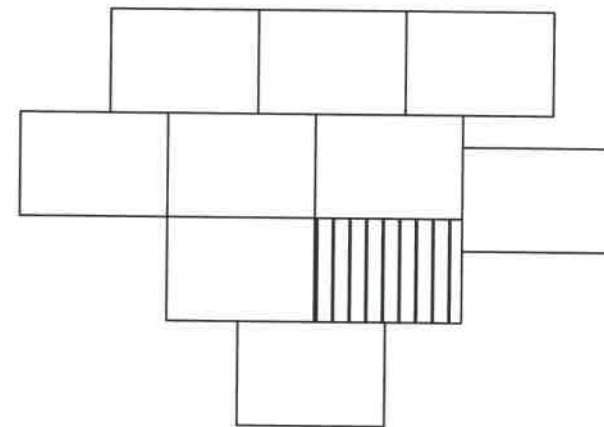
UAB "Drava", įm. k. 300581430, Cintjoniškių g. 13-4, LT-99116 Šilutė el. p. regina@drava.lt, tel. Nr. 863191890			
Matininko kvalifikacijos pažymėjimo Nr.	Pareigos	Vardas ir pavardė	Data
2M-M-2489	Matininkė	Regina Lisovakė	2021-02-24

Lapų išdėstymo schema

PARKO TAKAS M 1:1000



Lapų išdėstymo schema

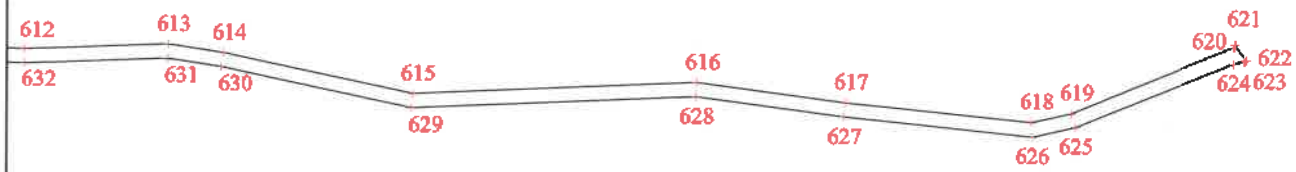


Objekto pavadinimas	Parko takas 2b
Savivaldybė	Šilalės sav.
Seniūnija	Šilalės kaimiškoji sen.
Gyvenamoji vietovė	Šilų k. Žalkelio g. 16

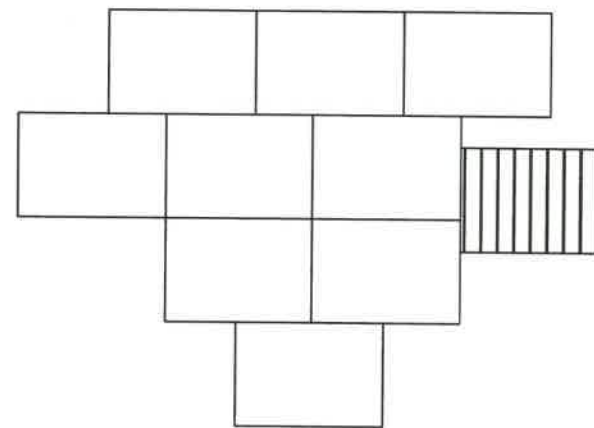
Kadastro duomenims nustatyti naudota medžiaga	
Medžiagos pavadinimas	Medžiagos parengimo data
Kelio išpildomasis planas	2020-12-10

UAB "Drava", įm. k. 300581430, Cintjoniškių g. 13-4, LT-99116 Šilutė el. p. regina@drava.lt, tel. Nr. 863191890			
Matininko kvalifikacijos pažymėjimo Nr.	Pareigos	Vardas ir pavardė	Data
2M-M-2489	Matininkė	Regina Lisovskė	2021-02-24

PARKO TAKAS M 1:1000



Lapų išdėstymo schema

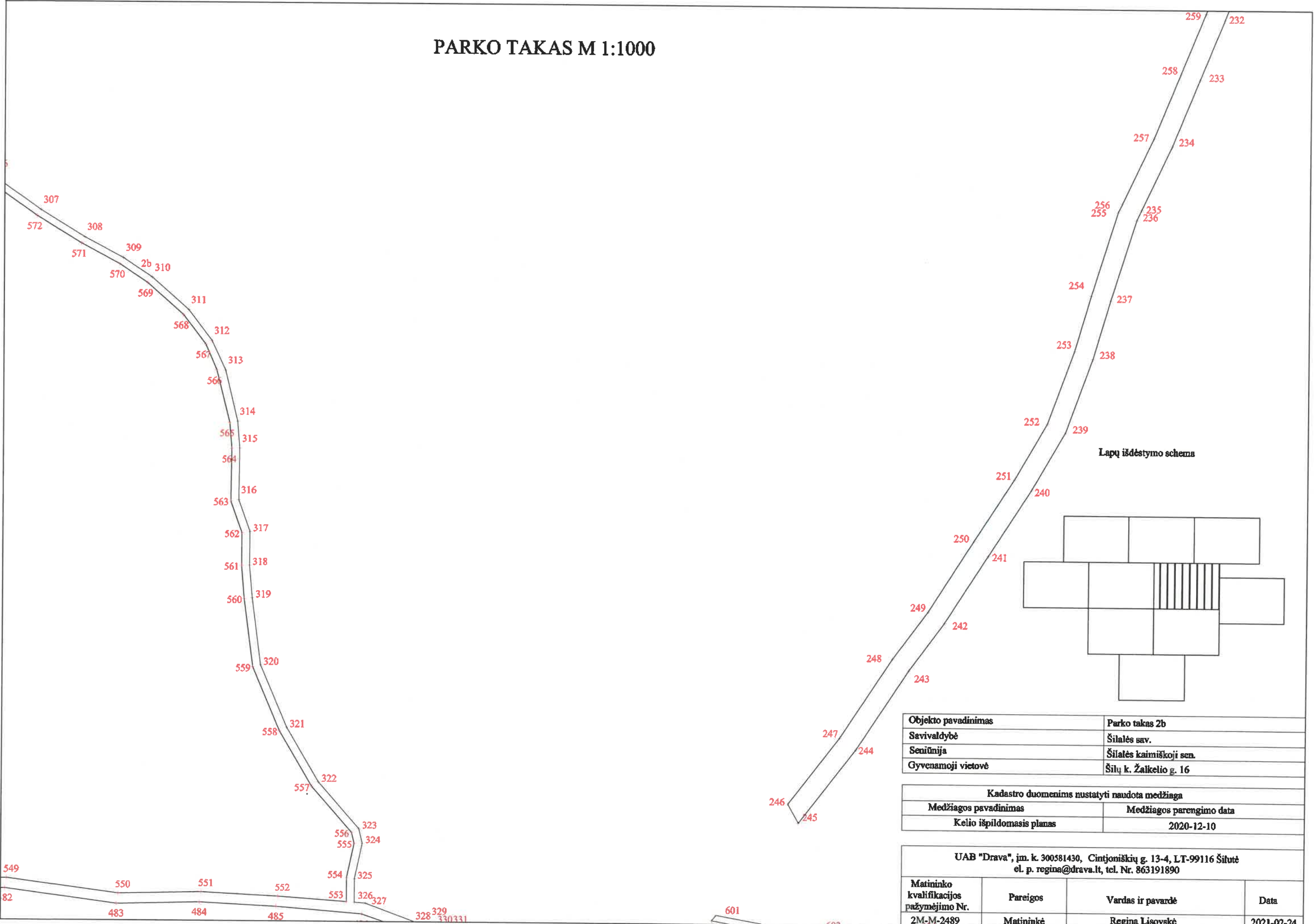


Objekto pavadinimas	Parko takas 2b
Savivaldybė	Šilalės sav.
Seniūnija	Šilalės kaimiškoji sen.
Gyvenamoji vietovė	Šilų k. Žalkelio g. 16

Kadastro duomenims nustatyti naudota medžiaga	
Medžiagos pavadinimas	Medžiagos parengimo data
Kelio išpildomasis planas	2020-12-10

UAB "Drava", įm. k. 300581430, Cintjoniškių g. 13-4, LT-99116 Šilutė el. p. regina@drava.lt, tel. Nr. 863191890			
Matininko kvalifikacijos pažymėjimo Nr.	Pareigos	Vardas ir pavardė	Data
2M-M-2489	Matininkė	Regina Lisovskė	2021-02-24

PARKO TAKAS M 1:1000



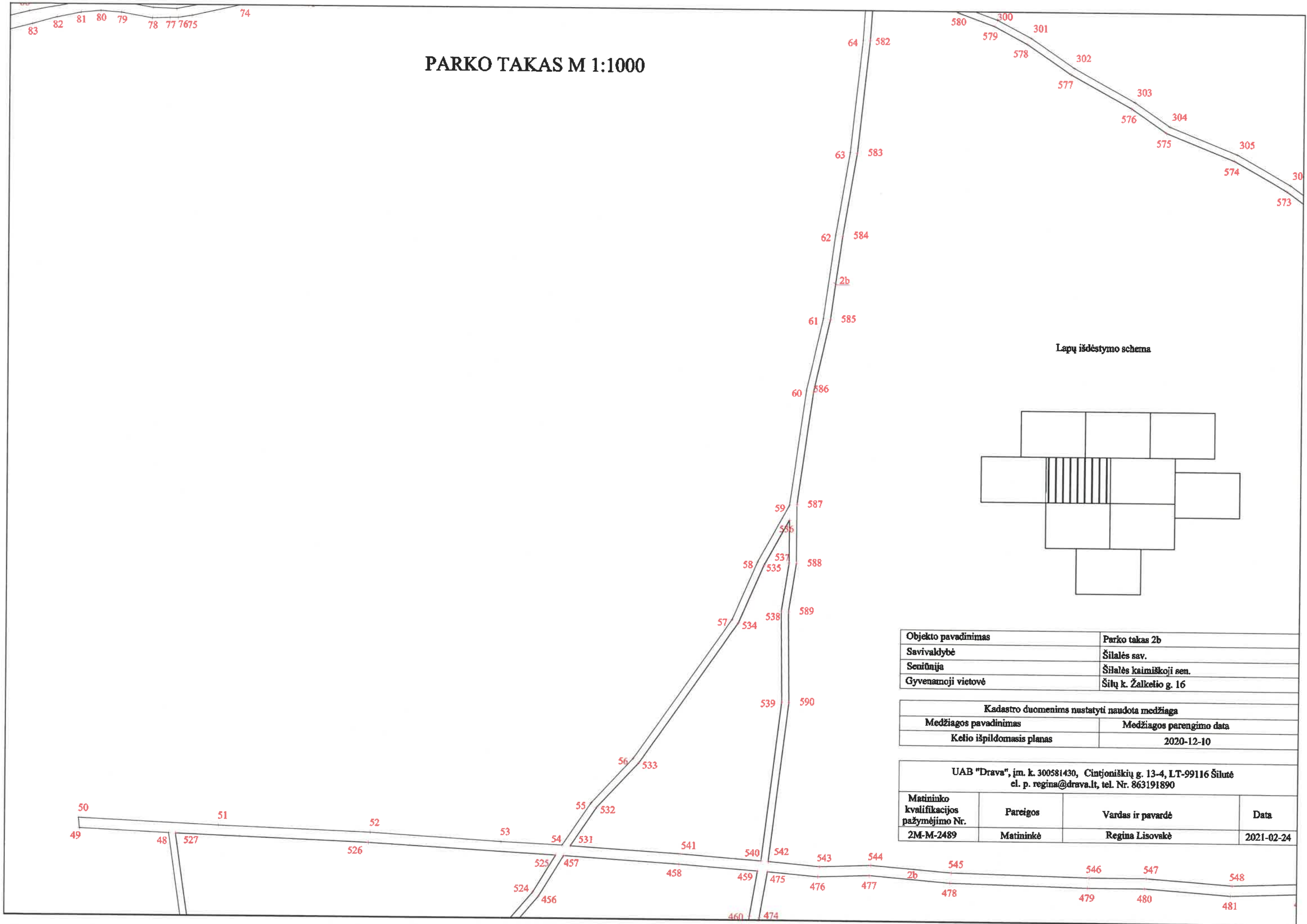
Lapų išdėstymo schema

Objekto pavadinimas	Parko takas 2b
Savivaldybė	Šilalės sav.
Seniūnija	Šilalės kaimiškoji sen.
Gyvenamoji vietovė	Šilų k. Žalkelio g. 16

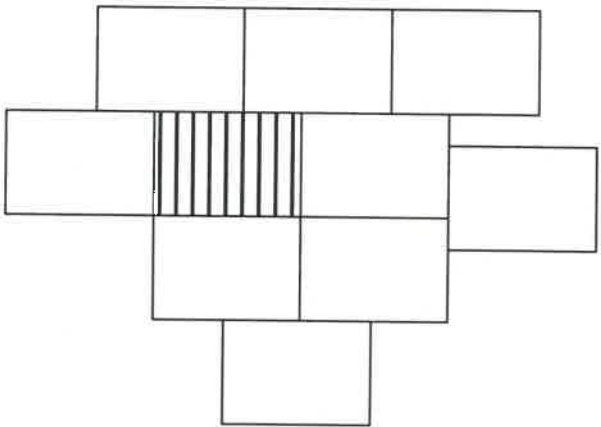
Kadastro duomenims nustatyti naudota medžiaga	
Medžiagos pavadinimas	Medžiagos parengimo data
Kelio išpildomasis planas	2020-12-10

UAB "Drava", įm. k. 300581430, Cintjoniškių g. 13-4, LT-99116 Šilutė el. p. regina@drava.lt, tel. Nr. 863191890			
Matininko kvalifikacijos pažymėjimo Nr.	Pareigos	Vardas ir pavardė	Data
2M-M-2489	Matininkė	Regina Lisovskė	2021-02-24

PARKO TAKAS M 1:1000



Lapų išdėstymo schema




Objekto pavadinimas	Parko takas 2b
Savivaldybė	Šilalės sav.
Seniūnija	Šilalės kaimiškoji sen.
Gyvenamoji vietovė	Šitų k. Žalketio g. 16

Kadastro duomenims nustatyti naudota medžiaga	
Medžiagos pavadinimas	Medžiagos parengimo data
Kelio išpildomasis planas	2020-12-10

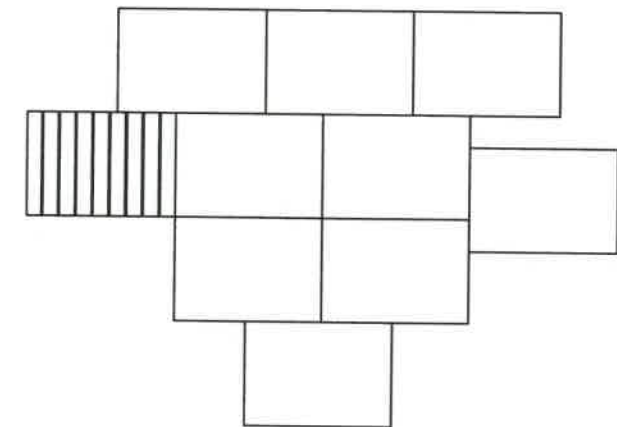
UAB "Drava", įm. k. 300581430, Cintjoniškių g. 13-4, LT-99116 Šilutė
 el. p. regina@drava.lt, tel. Nr. 863191890

Matininko kvalifikacijos pažymėjimo Nr.	Pareigos	Vardas ir pavardė	Data
2M-M-2489	Matininkė	Regina Lisovakė	2021-02-24

PARKO TAKAS M 1:1000



Lapų išdėstymo schema

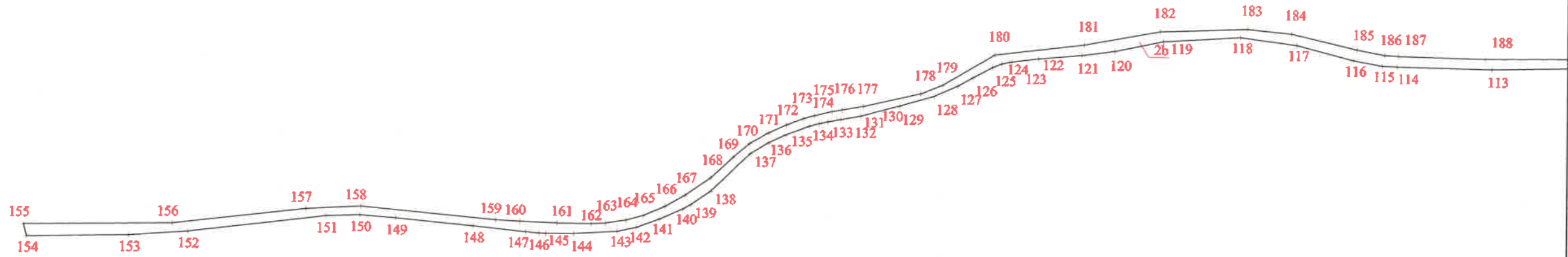


Objekto pavadinimas	Parko takas 2b
Savivaldybė	Šilalės sav.
Seniūnija	Šilalės kaimiškoji sen.
Gyvenamoji vietovė	Šilų k. Žalkelio g. 16

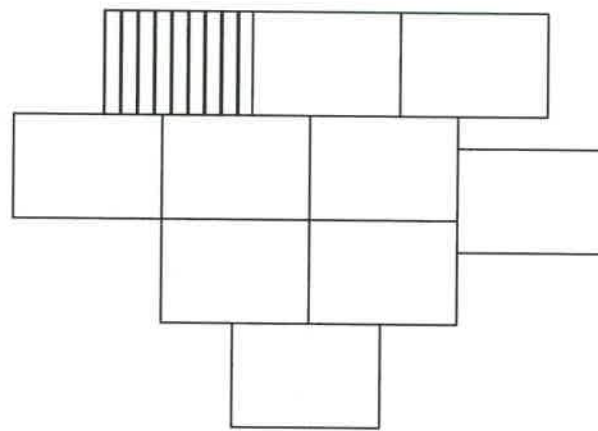
Kadastro duomenims nustatyti naudota medžiaga	
Medžiagos pavadinimas	Medžiagos parengimo data
Kelio išpildomasis planas	2020-12-10

UAB "Drava", įm. k. 300581430, Cintjoniškių g. 13-4, LT-99116 Šilutė el. p. regina@drava.lt, tel. Nr. 863191890			
Matininko kvalifikacijos pažymėjimo Nr.	Pareigos	Vardas ir pavardė	Data
2M-M-2489	Matininkė	Regina Lisovskė	2021-02-24

PARKO TAKAS M 1:1000



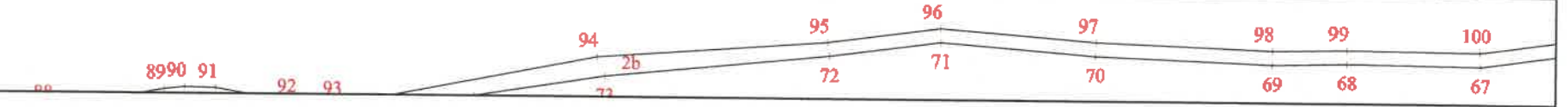
Lapų išdėstymo schema



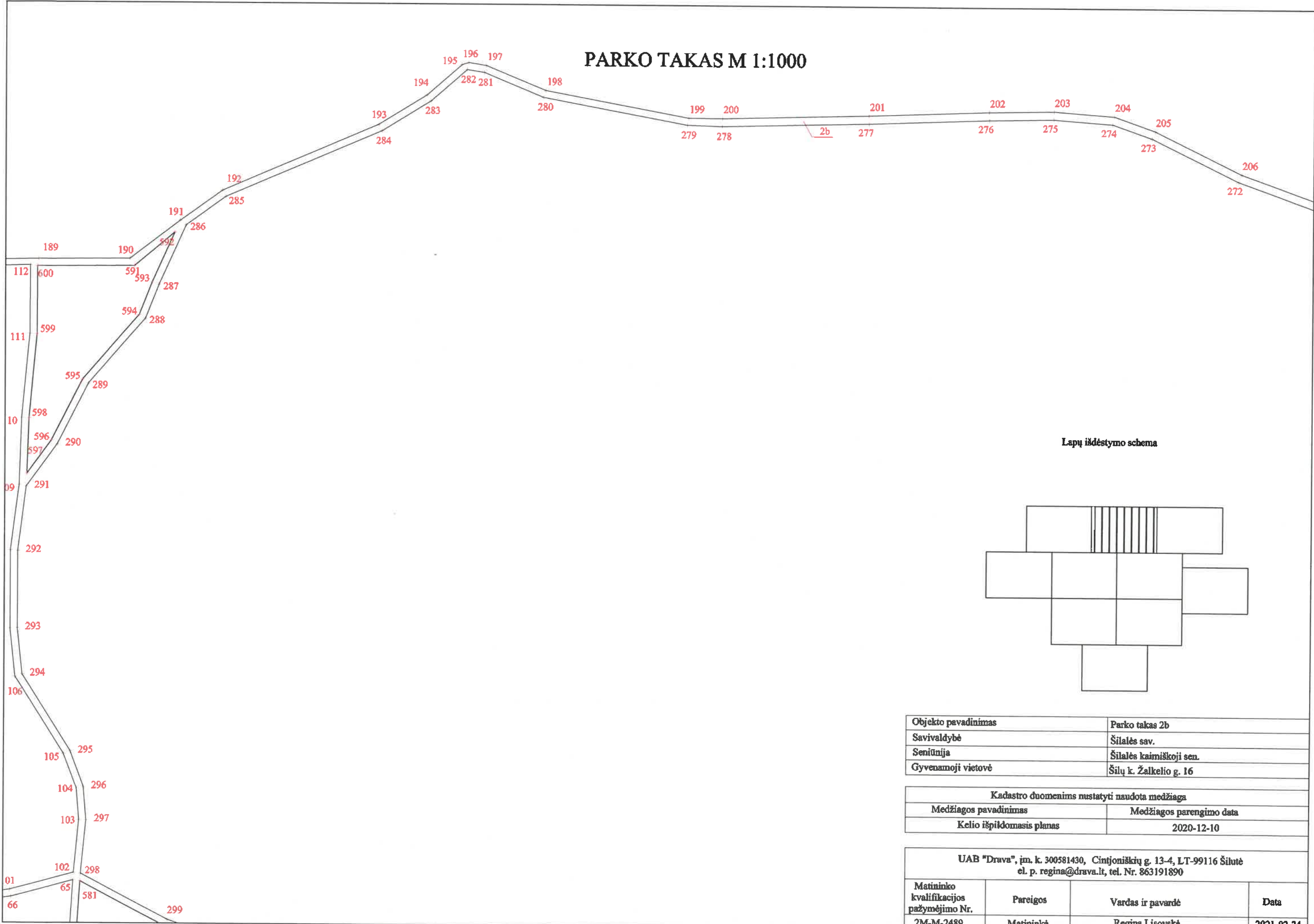
Objekto pavadinimas	Parko takas 2b
Savivaldybė	Šilalės sav.
Seniūnija	Šilalės kaimiškoji sen.
Gyvenamoji vietovė	Šilų k. Žalkelio g. 16

Kadastro duomenims nustatyti naudota medžiaga	
Medžiagos pavadinimas	Medžiagos parengimo data
Kelio išpildomasis planas	2020-12-10

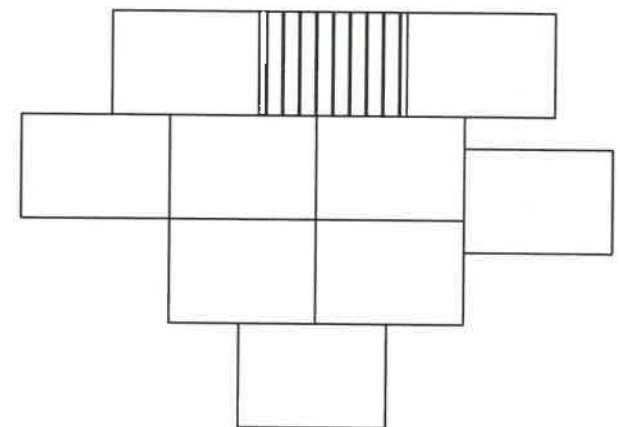
UAB "Drava", įm. k. 300581430, Cintjoniškių g. 13-4, LT-99116 Šilutė el. p. regina@drava.lt, tel. Nr. 863191890			
Matininko kvalifikacijos pažymėjimo Nr.	Pareigos	Vardas ir pavardė	Data
2M-M-2489	Matininkė	Regina Lisovskė	2021-02-24



PARKO TAKAS M 1:1000



Lapų išdėstymo schema



Objekto pavadinimas	Parko takas 2b
Savivaldybė	Šilalės sav.
Seniūnija	Šilalės kaimiškoji sen.
Gyvenamoji vietovė	Šilų k. Žalkelio g. 16

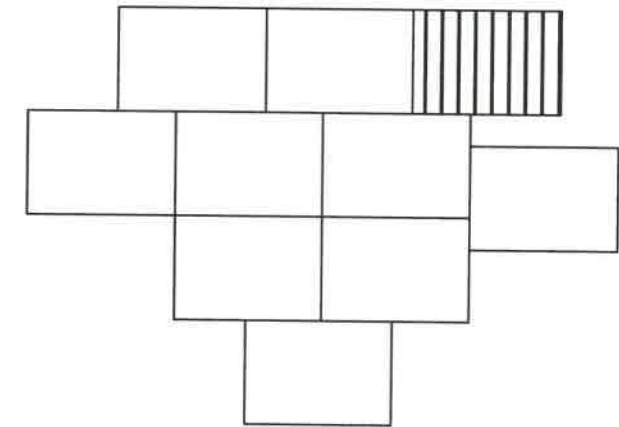
Kadastro duomenims nustatyti naudota medžiaga	
Medžiagos pavadinimas	Medžiagos parengimo data
Kelio išpildomasis planas	2020-12-10

UAB "Drava", įm. k. 300581430, Cintjoniškių g. 13-4, LT-99116 Šilutė el. p. regina@drava.lt, tel. Nr. 863191890			
Matininko kvalifikacijos pažymėjimo Nr.	Pareigos	Vardas ir pavardė	Data
2M-M-2489	Matininkė	Regina Lisouskė	2021-02-24

PARKO TAKAS M 1:1000



Lapų išdėstymo schema



Objekto pavadinimas	Parko takas 2b
Savivaldybė	Šilalės sav.
Seniūnija	Šilalės kaimiškoji sen.
Gyvenamoji vietovė	Šilų k. Žalkelio g. 16

Kadastro duomenims nustatyti naudota medžiaga	
Medžiagos pavadinimas	Medžiagos parengimo data
Kelio išpildomasis planas	2020-12-10

UAB "Drava", įm. k. 300581430, Cintjoniškių g. 13-4, LT-99116 Šilutė el. p. regina@drava.lt, tel. Nr. 863191890			
Matininko kvalifikacijos pažymėjimo Nr.	Pareigos	Vardas ir pavardė	Data
2M-M-2489	Matininkė	Regina Lisovakė	2021-02-24

IŠDĖSTYMO PLANAS M1: 1000

Objekto pavadinimas	Parko takas 2b
Gatvė	Žalkelio g.
Kaimas (miestelis)	Šilų k.
Miestas	-
Savivaldybė	Šilalės sav.

KOORDINACIŲ ŽINIARAŠTIS

Koordinatų sistema:																										
Kelio riba		Kelio riba		Kelio riba		Kelio riba		Kelio riba		Kelio riba		Kelio riba		Kelio riba		Kelio riba		Kelio riba		Kelio riba						
taško Nr.	X	Y	taško Nr.	X	Y	taško Nr.	X	Y	taško Nr.	X	Y	taško Nr.	X	Y	taško Nr.	X	Y	taško Nr.	X	Y	taško Nr.	X	Y			
1	6152900,02	365882,85	50	6153085,43	365702,40	111	6153700,63	365617,20	166	6153700,47	365622,47	221	6153525,02	365893,81	276	6153620,47	365838,20	331	6153198,39	365927,89	386	6152899,84	365871,15	441	6153113,45	365863,19
2	6152921,32	365879,89	57	6153423,03	365791,88	112	6153611,45	365617,37	167	6153702,83	365622,82	222	6153606,18	365893,81	277	6153614,70	365859,22	332	6153174,07	365912,39	387	6152991,64	365862,27	442	6153098,97	365849,44
3	6152927,20	365879,28	58	6153445,62	365799,36	118	6153610,85	365799,36	168	6153700,97	365631,96	223	6153406,06	365820,81	278	6153610,74	365869,09	333	6153172,17	365910,24	388	6152993,50	365870,76	443	6153106,10	365836,29
4	6152926,02	365876,00	59	6153462,85	365806,75	114	6153611,29	365774,18	169	6153700,99	365630,93	224	6153488,81	365820,34	279	6153605,31	365888,05	334	6153171,87	365908,08	389	6152994,29	365869,59	444	6153122,23	365740,69
5	6152938,84	365872,31	60	6153497,79	365833,63	115	6153611,36	365771,11	170	6153700,95	365640,09	225	6153488,49	365825,82	280	6153604,37	365893,24	335	6153124,95	365880,87	390	6152974,29	365869,82	445	6153140,50	365701,40
6	6152971,96	365868,43	61	6153518,79	365845,44	116	6153612,43	365765,23	171	6153704,04	365643,86	226	6153482,17	365844,78	281	6153606,19	365911,85	336	6153121,87	365885,47	391	6152998,79	365870,56	446	6153143,84	365689,69
7	6152968,77	365864,48	62	6153545,19	365821,91	117	6153615,52	365753,32	172	6153707,78	365647,55	227	6153413,76	365824,22	282	6153608,59	365924,82	337	6153120,79	365891,46	392	6153001,63	365869,59	447	6153149,02	365677,90
8	6152972,40	365864,46	63	6153570,24	365826,08	118	6153617,04	365741,90	173	6153709,12	365651,91	228	6153399,73	365821,70	283	6153610,63	365942,80	338	6153075,44	365886,79	393	6153095,88	365862,89	448	6153158,76	365689,90
9	6152984,36	365863,17	64	6153604,24	365829,56	119	6153618,03	365725,59	174	6153709,79	365653,29	229	6153387,36	365821,88	284	6153611,46	365956,84	339	6153060,72	365904,18	394	6153093,18	365865,84	449	6153174,81	365666,62
10	6152983,72	365862,02	65	6153628,46	365830,99	120	6153618,92	365715,68	175	6153709,99	365656,87	230	6153373,11	365819,48	285	6153610,63	365973,81	340	6153058,46	365926,88	395	6153075,02	365863,43	450	6153189,43	365652,44
11	6152986,86	365860,28	66	6153652,45	365832,64	121	6153619,99	365709,00	176	6153710,04	365659,87	231	6153363,19	365821,79	286	6153610,58	365997,09	341	6153054,46	365947,06	396	6153068,42	365864,43	451	6153228,45	365652,74
12	6152991,42	365858,82	67	6153678,43	365798,12	122	6153621,16	365698,77	177	6153710,82	365663,39	232	6153350,18	365825,82	287	6153608,58	365998,73	342	6153051,76	365972,98	397	6153053,88	365834,57	452	6153263,08	365689,56
13	6152996,60	365856,21	68	6153703,65	365777,56	123	6153621,45	365694,12	178	6153710,81	365675,34	233	6153341,25	365829,82	288	6153607,58	366007,84	343	6153047,15	365971,22	398	6153048,29	365820,82	453	6153287,44	365678,04
14	6152992,37	365854,20	69	6153728,43	365768,15	124	6153621,04	365692,07	179	6153710,49	365679,79	234	6153330,07	365833,42	289	6153606,88	366018,20	344	6153041,30	365970,86	399	6153041,87	365804,83	454	6153294,38	365697,86
15	6152994,27	365853,79	70	6153753,65	365758,55	125	6153620,21	365690,14	180	6153710,29	365680,81	235	6153318,59	365837,44	290	6153605,88	366029,34	345	6153034,30	365969,40	400	6153034,84	365808,79	455	6153301,86	365715,81
16	6152997,19	365852,53	71	6153778,44	365748,95	126	6153620,07	365688,10	181	6153710,17	365682,26	236	6153308,46	365841,86	291	6153604,88	366040,46	346	6153028,30	365968,40	401	6153028,30	365819,12	456	6153308,13	365734,50
17	6152999,02	365851,49	72	6153803,64	365739,11	127	6153620,85	365682,82	182	6153710,11	365679,93	237	6153298,46	365846,86	292	6153603,88	366051,50	347	6153022,30	365967,89	402	6153022,18	365812,12	457	6153315,13	365741,89
18	6153001,44	365850,16	73	6153828,43	365729,51	128	6153620,61	365680,14	183	6153710,01	365677,23	238	6153288,46	365851,86	293	6153602,88	366062,54	348	6153016,30	365966,89	403	6153016,30	365804,83	458	6153322,18	365758,89
19	6153003,27	365848,45	74	6153853,65	365719,91	129	6153619,78	365675,59	184	6153709,91	365675,59	239	6153278,46	365856,86	294	6153601,88	366073,58	349	6153010,30	365965,89	404	6153010,30	365803,83	459	6153329,18	365776,89
20	6153005,70	365847,20	75	6153878,43	365710,31	130	6153619,54	365672,89	185	6153709,81	365673,81	240	6153268,46	365861,86	295	6153600,88	366084,62	350	6153004,30	365964,89	405	6153004,30	365801,83	460	6153336,18	365794,89
21	6153008,13	365845,99	76	6153903,65	365700,71	131	6153619,30	365670,19	186	6153709,71	365671,71	241	6153258,46	365866,86	296	6153599,88	366095,36	351	6153000,30	365963,89	406	6153000,30	365800,83	461	6153343,18	365812,89
22	6153010,56	365844,79	77	6153928,43	365691,11	132	6153619,06	365667,49	187	6153709,61	365668,61	242	6153248,46	365871,86	297	6153598,88	366106,34	352	6152994,30	365962,89	407	6152994,30	365800,83	462	6153350,18	365830,89
23	6153013,00	365843,59	78	6153953,65	365681,51	133	6153618,82	365664,79	188	6153709,51	365665,51	243	6153238,46	365876,86	298	6153597,88	366117,32	353	6152988,30	365961,89	408	6152988,30	365800,83	463	6153357,18	365848,89
24	6153015,43	365842,39	79	6153978,43	365671,91	134	6153618,58	365662,09	189	6153709,41	365662,09	244	6153228,46	365881,86	299	6153596,88	366128,30	354	6152982,30	365960,89	409	6152982,30	365800,83	464	6153364,18	365866,89
25	6153017,86	365841,19	80	6154003,65	365662,31	135	6153618,34	365659,39	190	6153709,31	365659,39	245	6153218,46	365886,86	300	6153595,88	366139,28	355	6152976,30	365959,89	410	6152976,30	365800,83	465	6153371,18	365884,89
26	6153020,29	365839,99	81	6154028,43	365652,71	136	6153618,10	365656,69	191	6153709,21	365656,69	246	6153208,46	365891,86	301	6153594,88	366150,26	356	6152970,30	365958,89	411	6152970,30	365800,83	466	6153378,18	365902,89
27	6153022,72	365838,79	82	6154053,65	365643,11	137	6153617,86	365654,09	192	6153709,11	365654,09	247	6153198,46	365896,86	302	6153593,88	366161,24	357	6152964,30	365957,89	412	6152964,30	365800,83	467	6153385,18	365920,89
28	6153025,15	365837,59	83	6154078,43	365633,51	138	6153617,62	365651,49	193	6153709,01	365651,49	248	6153188,46	365901,86	303	6153592,88	366172,22	358	6152958,30	365956,89	413	6152958,30	365800,83	468	6153392,18	365938,89
29	6153027,58	365836,39	84	6154103,65	365623,91	139	6153617,38	365648,89	194	6153708,91	365648,89	249	6153178,46	365906,86	304	6153591,88	366183,20	359	6152952,30	365955,89	414	6152952,30	365800,83	469	6153399,18	365956,89
30	6153030,01	365835,19	85	6154128,43	365614,31	140	6153617,14	365646,29	195	6153708,81	365646,29	250	6153168,46	365911,86	305	6153590,88	366194,18	360	6152946,30	365954,89	415	6152946,30	365800,83	470	6153406,18	365974,89
31	6153032,44	365833,99	86	6154153,65	365604,71	141	6153616,90	365643,69	196	6153708,71	365643,69	251	6153158,46	365916,86	306	6153589,88	366205,16	361	6152940,30	365953,89	416	6152940,30	365800,83	471	6153413,18	365992,89
32	6153034,87	365832,79	87	6154178,43	365595,11	142	6153616,66	365641,09	197	6153708,61	365641,09	252	6153148,46	365921,86	307	6153588,88	366216,14	362	6152934,30	365952,89	417	6152934,30	365800,83	472	6153420,18	366010,89
33	6153037,30	365831,59	88	6154203,65	365585,51	143	6153616,42	365638,49	198	6153708,51	365638,49	253	6153138,46	365926,86	308	6153587,88	366227,12	363	6152928,30	365951,89	418	6152928,30	365800,83	473	6153427,18	366028,89
34	6153039,73	365830,39	89	6154228,43	365575,91	144	6153616,18	365635,89	199	6153708,41	365635,89	254	6153128,46	365931,86	309	6153586,88	366238,10	364	6152922,30	365950,89	419	6152922,30	365800,83	474	6153434,18	366046,89
35	6153042,16	365829,19	90	6154253,65	365566,31	145	6153615,94	365633,29	200	6153708,31	365633,29	255	6153118,46	365936,86	310	6153585,88	366249,08	365	6152916,30	36594						

IŠDĖSTYMO PLANAS M1: 1000

Objekto pavadinimas	Parko takas 2b
Gatvė	Žalkelio g.
Kaimas (miestelis)	Šilų k.
Miestas	-
Savivaldybė	Šilalės sav.

KOORDINACIŲ ŽINIARAŠTIS

Kelio riba		Kelio riba		Kelio riba	
taško Nr.	X	Y	taško Nr.	X	Y
496	6153247,22	395924,56	501	6153348,30	395923,11
497	6153237,67	395903,52	502	6153344,02	395904,14
498	6153229,73	395890,30	503	6153342,54	395906,08
499	6153225,95	395877,13	504	6153349,73	395906,86
500	6153212,01	395852,16	505	6153350,15	395906,89
501	6153197,81	395833,66	506	6153363,48	395906,08
502	6153187,25	395817,40	507	6153377,28	395903,99
503	6153175,34	395802,87	508	6153384,01	395904,24
504	6153271,80	395806,86	509	6153413,32	395903,09
505	6153253,73	395802,71	510	6153433,84	395905,41
506	6153259,87	395802,22	511	6153443,87	395905,03
507	6153259,37	395806,20	512	6153453,88	395904,59
508	6153257,36	395807,11	513	6153463,34	395903,18
509	6153265,01	395803,25	514	6153479,13	395903,26
510	6153265,73	395800,48	515	6153486,94	395903,88
511	6153282,37	395807,15	516	6153502,72	395803,73
512	6153309,88	395800,80	517	6153510,50	395823,32
513	6153324,25	395806,86	518	6153519,35	395806,82
514	6153327,85	395805,03	519	6153528,88	395806,02
515	6153330,81	395808,01	520	6153534,54	395807,83
516	6153333,19	395806,87	521	6153540,72	395805,03
517	6153335,48	395808,05	522	6153548,90	395807,73
518	6153327,23	395807,19	523	6153559,88	395807,78
519	6153328,82	395802,03	524	6153568,89	395804,86
520	6153324,20	395808,74	525	6153576,87	395801,89
521	6153328,86	395807,58	526	6153584,37	395801,54
522	6153325,55	395806,12	527	6153594,55	395802,12
523	6153330,16	395807,09	528	6153603,47	395807,86
524	6153334,37	395802,48	529	6153608,78	395808,01
525	6153335,71	395803,28	530	6153612,74	395808,34
526	6153335,10	395802,91	531	6153628,17	395803,10
527	6153331,47	395802,56	532	6153634,06	395803,70
528	6153332,52	395802,21	533	6153640,98	395823,18
529	6153327,83	395803,19	534	6153644,78	395824,03
530	6153325,00	395804,84	535	6153650,41	395820,54
531	6153330,59	395803,89	536	6153657,41	395815,83
532	6153370,45	395801,54	537	6153663,10	395810,94
533	6153384,09	395804,08	538	6153446,17	395810,94
534	6153435,99	395803,78	539	6153430,43	395808,70
535	6153444,88	395801,30	540	6153402,85	395809,11
536	6153458,34	395808,73	541	6153381,38	395808,48
537	6153445,33	395806,80	542	6153362,44	395800,37
538	6153430,57	395806,56	543	6153366,66	395803,75
539	6153402,97	395806,97	544	6153795,89	395849,95
540	6153364,53	395801,82	545	6153777,22	395833,87
541	6153356,42	395776,89	546	6153758,84	395823,92
542	6153354,35	395803,98	547	6153748,82	395818,57
543	6153352,90	395818,87	548	6153735,83	395817,12
544	6153353,52	395818,44	549	6153730,73	395819,43
545	6153351,47	395858,79	550	6153611,17	395819,50
546	6153350,37	395890,22	551	6153539,27	395817,24
547	6153350,35	395917,59	552	6153332,98	395811,18
548	6153348,38	395943,37	553	6153331,94	395824,01
549	6153349,15	395964,98	554	6153332,89	395820,89
550	6153344,84	395998,43	555	6153335,46	395823,18

Žiniaraštį sudarė:

Matininkas, nustatęs kadastro
duomenis

(parašas)

Regina Lisovskė

(vardas ir pavardė)

Objektas: Šilalės pušyno takeliai

TOPOGRAFINIO PLANO SUDARYMO ATASKAITA

Plano tipas: Topografinis planas – pilnas turinys

Žymuo: –

TIIS prašymo Nr. TIIS1-20240411-020737

1. Matavimų data ir laikas:
2024-04-04, 8:00–17:00
2. Matavimų vykdytojo įmonė (jeigu yra):
MB „GEOVENTA“, kodas: 303852901, adresas: Aušruvos g. 9, Didkiemio k., LT-75262 Šilalės r. , el. paštas: info@geoventa.lt, telefonas: +370 678 65131
3. Matavimų vykdytojai ir jų atlikti darbai:
geodezininkas Arvydas Bartkus – lauko darbai ir išmatuotų topografinių objektų erdvinių duomenų rinkinio parengimas, –
4. Panaudoti valstybiniai ir/arba savivaldybės teritorijos geodezinio pagrindo punktai (pavadinimai, jų koordinatės ir aukščiai):
LitPos
5. Matavimams panaudoti instrumentai:
GPNS imtuvas „GeoMax Zenith35 Pro“, elektroninis tacheometras „GeoMax Zoom35 Pro“
6. Pasiektas matavimų tikslumas (apskaičiuotas blogiausioje padėtyje esančio taško tikslumas su 95 % tikimybe), cm:
horizontalios padėties – 9, vertikalios padėties – 9
7. Tikrasis topografinio plano arba inžinerinio tinklo plano užsakovas:
–
8. Topografinio plano užsakovo nustatytas matavimų tikslumas, cm:
horizontalios tvirtų kontūrų – 20 cm; vertikalios kietų paviršių – 10 cm; vertikalios kitų paviršių – 20 cm.
9. Užsakovo nurodyti objektai, kurie buvo išmatuoti didesniu tikslumu, nei jo nustatytas topografinio plano tikslumas:
–
10. Statybą leidžiančio dokumento numeris IS "Infostatyba", kai topografinis planas užsakomas statybos procedūroms užbaigti:
–
11. Kita su topografinio plano arba inžinerinio tinklo plano parengimu susijusi informacija:
–

MB „GEOVENTA“				Aiškinamasis raštas		
Kv. paž. Nr.	Vardas ir pavardė	Parašas	Data	Objektas: Šilalės pušyno takeliai TIIS prašymo Nr.: TIIS1-20240411-020737 Plano tipas: Topografinis planas – pilnas turinys	Lapas	Lapų
1GKV-1533	Arvydas Bartkus		2024-04-12		1	1

1. Geodezinio pagrindo taškai:

pastovūs taškai Nr. P1 ir P2 įtvirtinti spec. ženklais žemėje. Geodezinio pagrindo taškų padėtis nustatyta GPNS metodu, matuota 3-jose LitPos RTKNet prisijungimo sesijose, vienoje sesijoje atliekant mažiausiai 3 matavimus, galutinės geodezinio pagrindo taškų padėties koordinatės apskaičiuotos taikant svorinio vidurkio formulę.

2. Geodezinio pagrindo taškų koordinatės:

Nr. P1 X=6153024.44 Y=385961.11 H=103.65, Nr. P2 X=6152945.63 Y=385940.42 H=104.02

3. Geodezinio pagrindo schema:

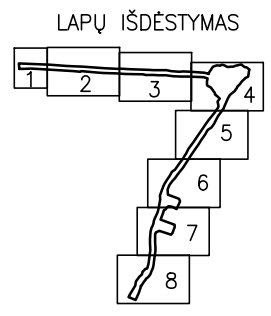
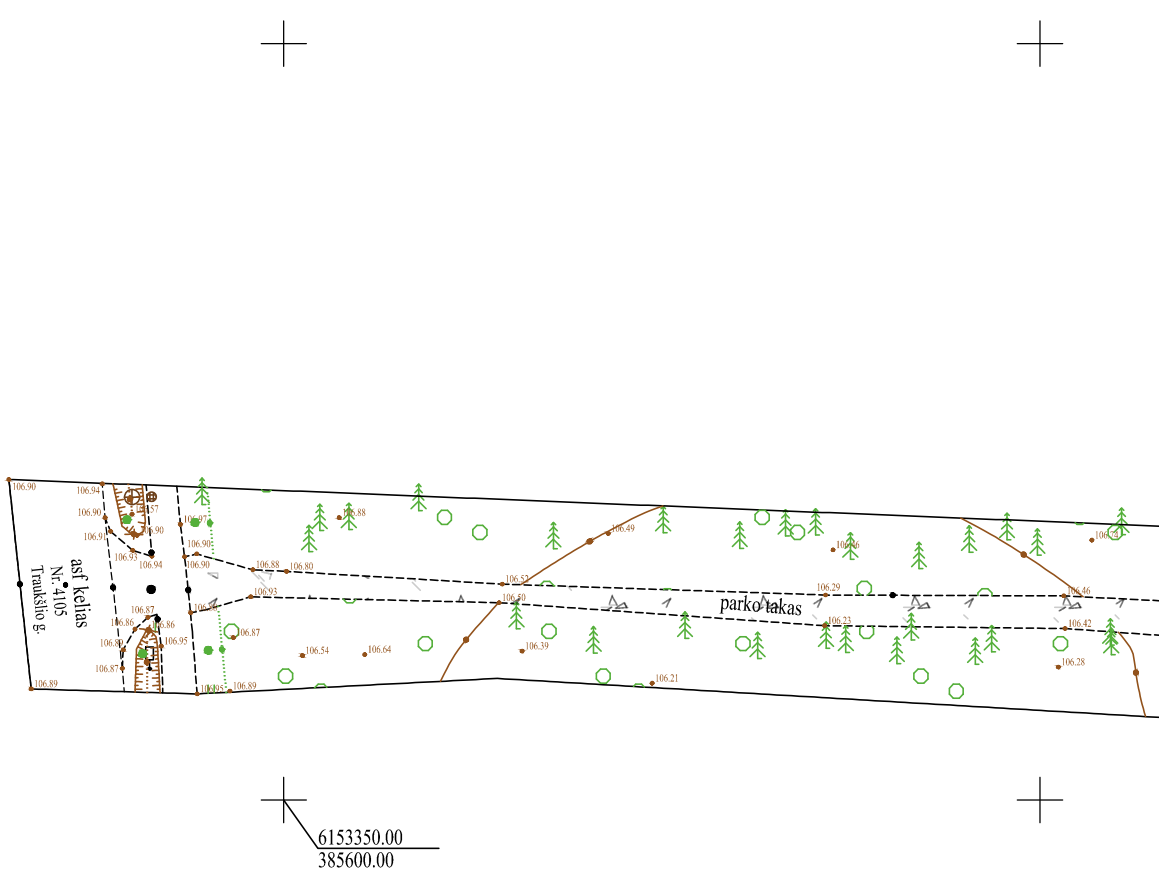


MB „GEOVENTA“

Informacija apie geodezinį pagrindą

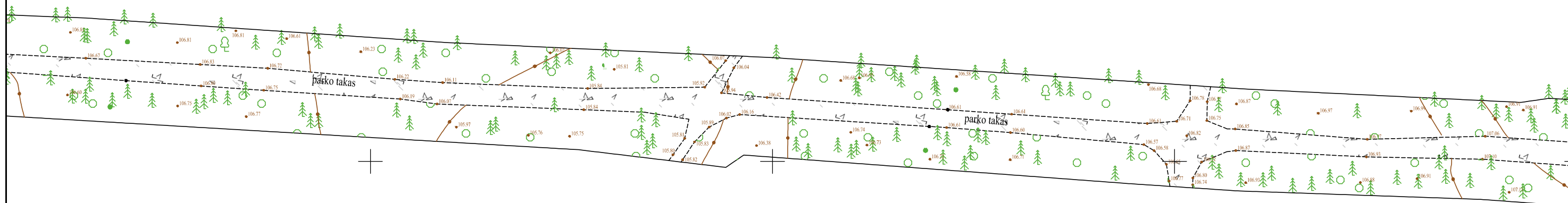
Kv. paž. Nr.	Vardas ir pavardė	Parašas	Data	Objektas: Šilalės pušyno takeliai TIIS prašymo Nr.: TIIS1-20240411-020737 Plano tipas: Topografinis planas – pilnas turinys	Lapas	Lapų
1GKV-1533	Arvydas Bartkus		2024-04-12		1	1

TOPOGRAFINIS PLANAS M 1:500



TIIS prašymo numeris		TIIS1-20240411-020737						
Objektas		Šilalės pušyno takeliai						
Plano tipas		Topografinis planas – pilnas turinys						
MB „GEOVENTA“, 303852901				Pagrindinis objektų padėties tikslumas, cm				
				horizontalios padėties: 9			vertikalios padėties: 9	
Kv. paž. Nr.	Vardas ir pavardė	Parašas	Data	Geoido modelis	Koordinacių sistema	Aukščių sistema	Lapas	Lapų
1GKV-1533	Arvydas Bartkus		2024-04-12	LIT20G	LKS 94	LAS07	1	8
Užsakovas	Šilalės r. savivaldybės administracija			Rangovas	-			

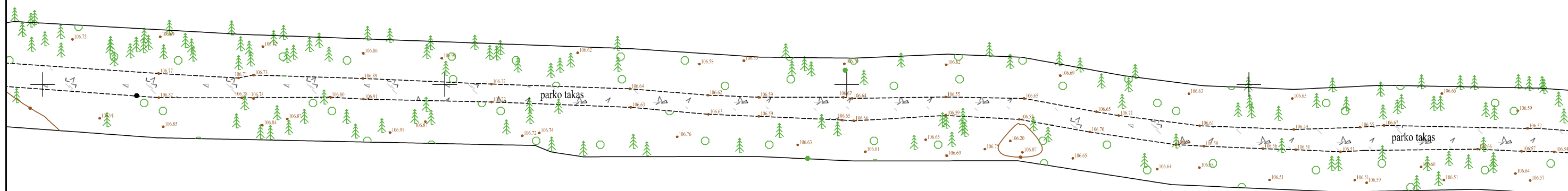
TOPOGRAFINIS PLANAS M 1:500



6153300.00
385700.00

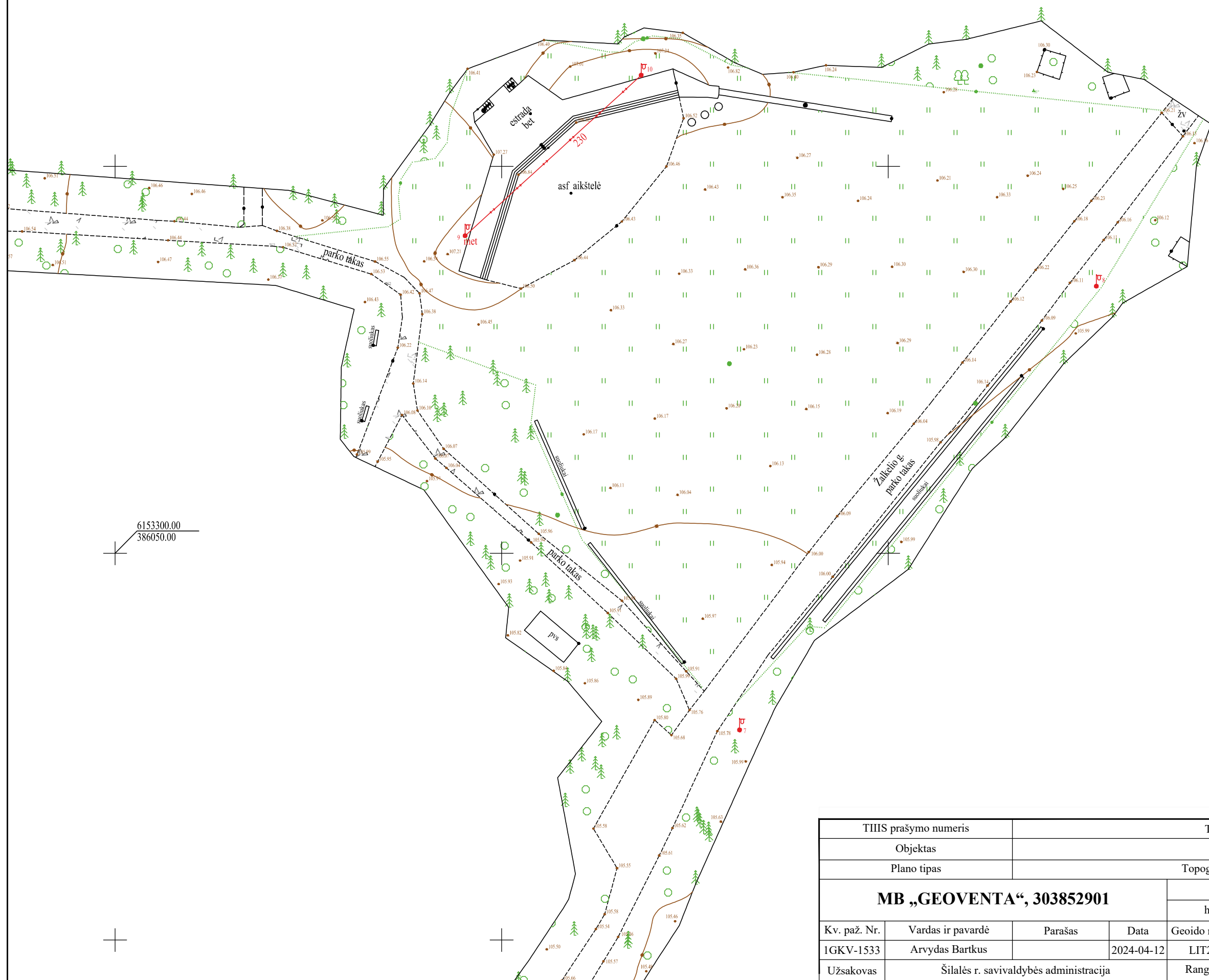
TIIS prašymo numeris				TIIS1-20240411-020737				
Objektas				Šilalės pušyno takeliai				
Plano tipas				Topografinis planas – pilnas turinys				
MB „GEOVENTA“, 303852901				Pagrindinis objektų padėties tikslumas, cm				
				horizontalios padėties: 9			vertikalios padėties: 9	
Kv. paž. Nr.	Vardas ir pavardė	Parašas	Data	Geoido modelis	Koordinatinių sistema	Aukščių sistema	Lapas	Lapų
1GKV-1533	Arvydas Bartkus		2024-04-12	LIT20G	LKS 94	LAS07	2	8
Užsakovas	Šilalės r. savivaldybės administracija			Rangovas	-			

TOPOGRAFINIS PLANAS M 1:500



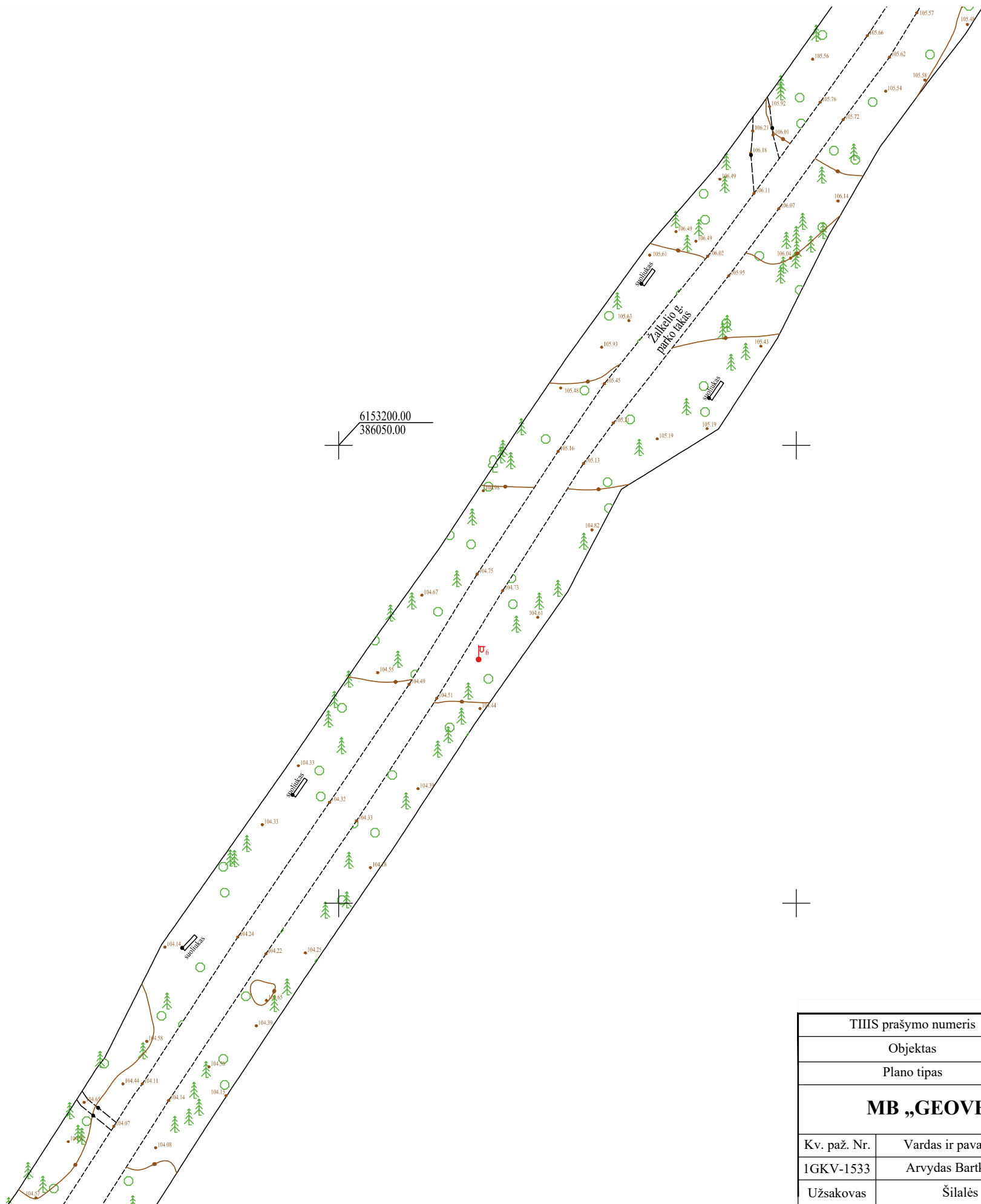
TIIS prašymo numeris				TIIS1-20240411-020737				
Objektas				Šilalės pušyno takeliai				
Plano tipas				Topografinis planas – pilnas turinys				
MB „GEOVENTA“, 303852901				Pagrindinis objektų padėties tikslumas, cm				
				horizontalios padėties: 9			vertikalios padėties: 9	
Kv. paž. Nr.	Vardas ir pavardė	Parašas	Data	Geoido modelis	Koordinacių sistema	Aukščių sistema	Lapas	Lapų
1GKV-1533	Arvydas Bartkus		2024-04-12	LIT20G	LKS 94	LAS07	3	8
Užsakovas	Šilalės r. savivaldybės administracija			Rangovas	-			

TOPOGRAFINIS PLANAS M 1:500



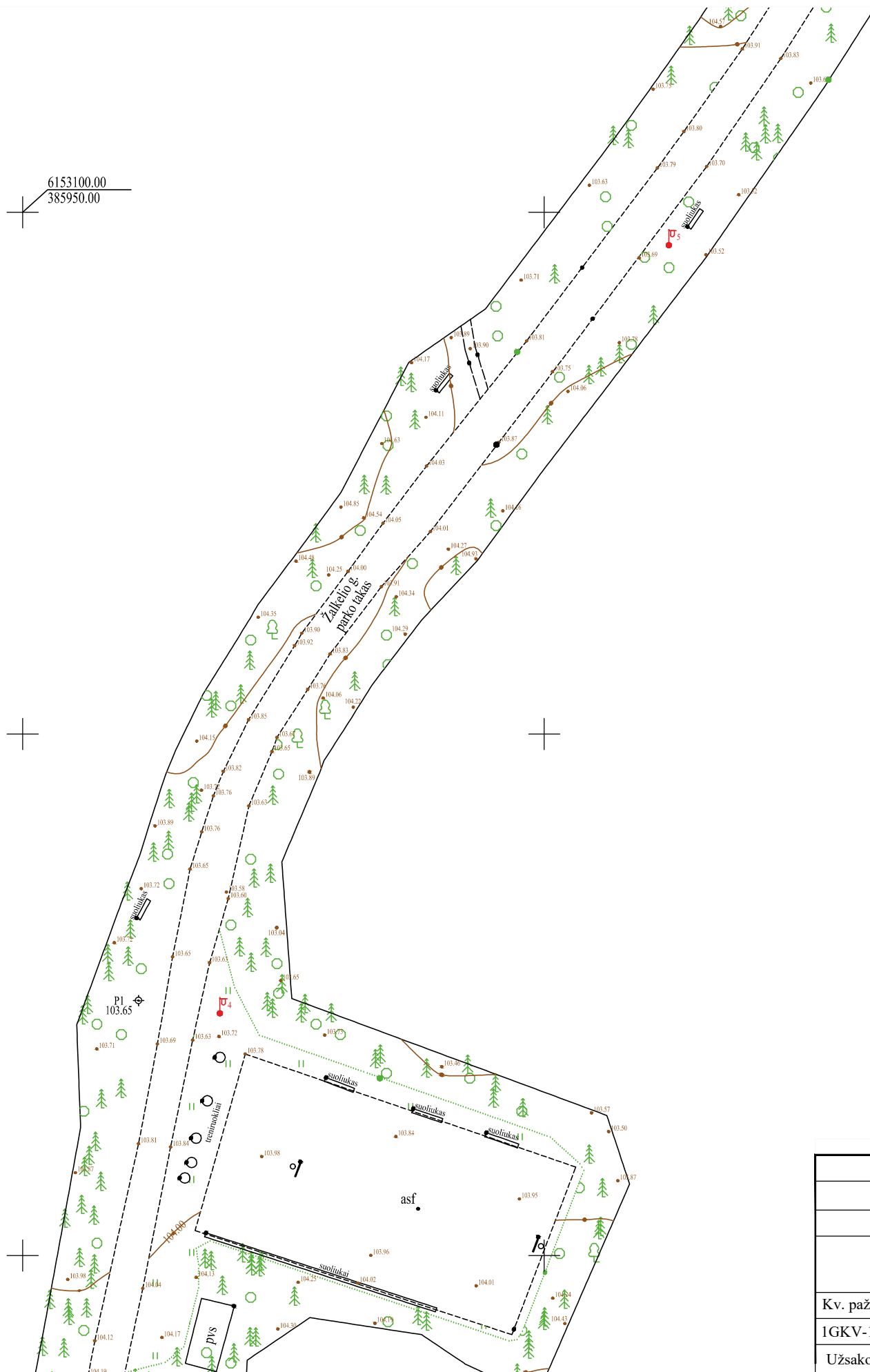
TIIS prašymo numeris				TIIS1-20240411-020737				
Objektas				Šilalės pušyno takeliai				
Plano tipas				Topografinis planas – pilnas turinys				
MB „GEOVENTA“, 303852901				Pagrindinis objektų padėties tikslumas, cm				
				horizontalios padėties: 9			vertikalios padėties: 9	
Kv. paž. Nr.	Vardas ir pavardė	Parašas	Data	Geoido modelis	Koordinacių sistema	Aukščių sistema	Lapas	Lapų
1GKV-1533	Arvydas Bartkus		2024-04-12	LIT20G	LKS 94	LAS07	4	8
Užsakovas	Šilalės r. savivaldybės administracija			Rangovas	-			

TOPOGRAFINIS PLANAS M 1:500



TIIS prašymo numeris				TIIS1-20240411-020737				
Objektas				Šilalės pušyno takeliai				
Plano tipas				Topografinis planas – pilnas turinys				
MB „GEOVENTA“, 303852901				Pagrindinis objektų padėties tikslumas, cm				
				horizontalios padėties: 9			vertikalios padėties: 9	
Kv. paž. Nr.	Vardas ir pavardė	Parašas	Data	Geoido modelis	Koordinacių sistema	Aukščių sistema	Lapas	Lapų
1GKV-1533	Arvydas Bartkus		2024-04-12	LIT20G	LKS 94	LAS07	5	8
Užsakovas	Šilalės r. savivaldybės administracija			Rangovas	-			

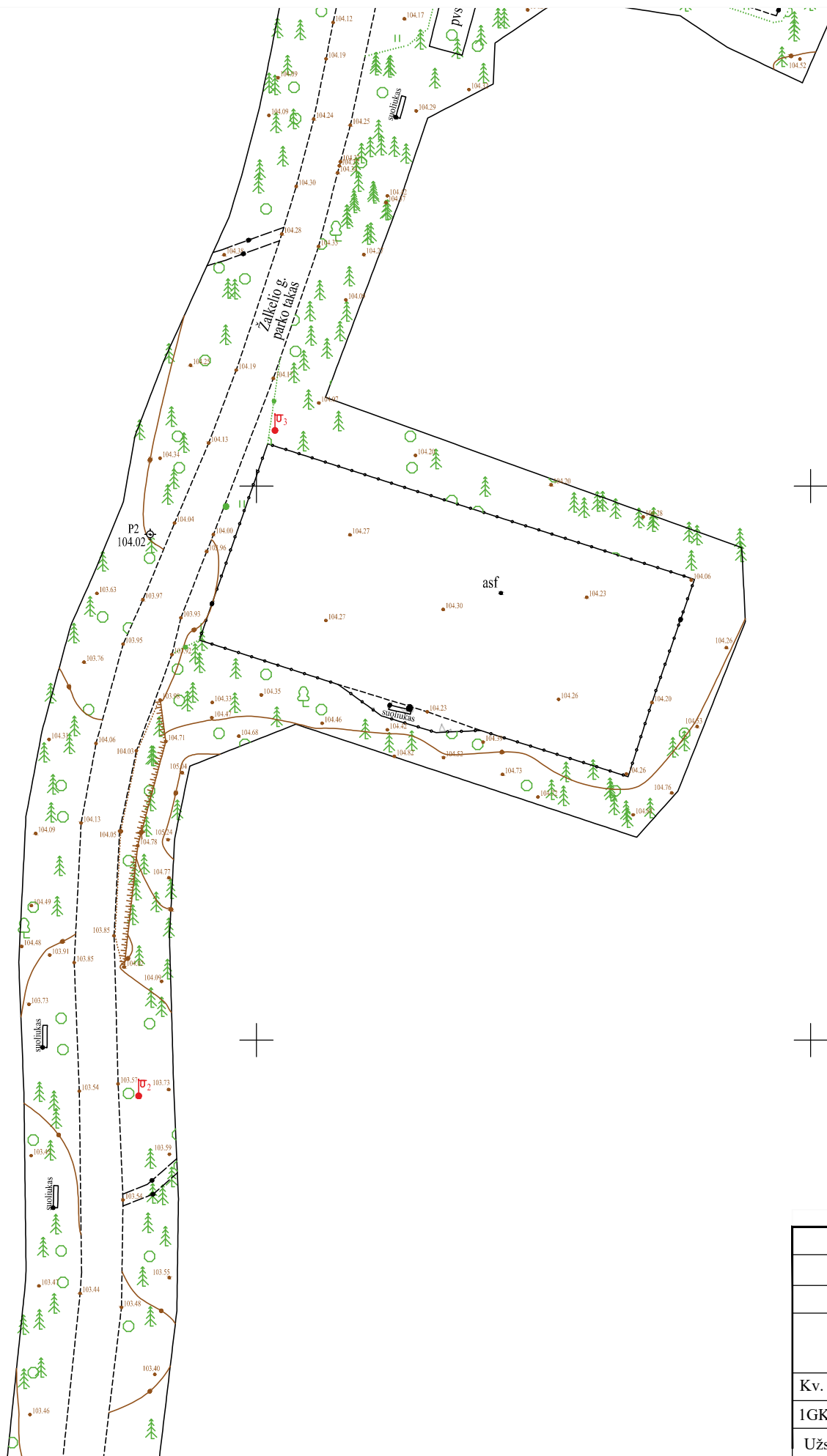
TOPOGRAFINIS PLANAS M 1:500



TIIS prašymo numeris				TIIS1-20240411-020737				
Objektas				Šilalės pušyno takeliai				
Plano tipas				Topografinis planas – pilnas turinys				
MB „GEOVENTA“, 303852901				Pagrindinis objektų padėties tikslumas, cm				
				horizontalios padėties: 9			vertikalios padėties: 9	
Kv. paž. Nr.	Vardas ir pavardė	Parašas	Data	Geoido modelis	Koordinacių sistema	Aukščių sistema	Lapas	Lapų
1GKV-1533	Arvydas Bartkus		2024-04-12	LIT20G	LKS 94	LAS07	6	8
Užsakovas	Šilalės r. savivaldybės administracija			Rangovas	-			

TOPOGRAFINIS PLANAS M 1:500

6152950.00
385900.00



TIIS prašymo numeris				TIIS1-20240411-020737				
Objektas				Šilalės pušyno takeliai				
Plano tipas				Topografinis planas – pilnas turinys				
MB „GEOVENTA“, 303852901				Pagrindinis objektų padėties tikslumas, cm				
				horizontalios padėties: 9			vertikalios padėties: 9	
Kv. paž. Nr.	Vardas ir pavardė	Parašas	Data	Geoido modelis	Koordinatinių sistema	Aukščių sistema	Lapas	Lapų
1GKV-1533	Arvydas Bartkus		2024-04-12	LIT20G	LKS 94	LAS07	7	8
Užsakovas	Šilalės r. savivaldybės administracija			Rangovas	-			

TOPOGRAFINIS PLANAS M 1:500



TIIS prašymo numeris				TIIS1-20240411-020737				
Objektas				Šilalės pušyno takeliai				
Plano tipas				Topografinis planas – pilnas turinys				
MB „GEOVENTA“, 303852901				Pagrindinis objektų padėties tikslumas, cm				
				horizontalios padėties: 9			vertikalios padėties: 9	
Kv. paž. Nr.	Vardas ir pavardė	Parašas	Data	Geoido modelis	Koordinatinių sistema	Aukščių sistema	Lapas	Lapų
1GKV-1533	Arvydas Bartkus		2024-04-12	LIT20G	LKS 94	LAS07	8	8
Užsakovas	Šilalės r. savivaldybės administracija			Rangovas	-			

Objektas: Parko tako unik. Nr. 4400-2740-8440 atšaka


TOPOGRAFINIO PLANO SUDARYMO ATASKAITA

Plano tipas: Topografinis planas – pilnas turinys

Žymuo: –

TIIS prašymo Nr. TIIS1-20250626-042566

1. Matavimų data ir laikas:
2025-06-25, 13:20–14:10
2. Matavimų vykdytojo įmonė (jeigu yra):
MB „GEOVENTA“, kodas: 303852901, adresas: Aušruvos g. 9, Didkiemio k., LT-75262 Šilalės r. , el. paštas: info@geoventa.lt, telefonas: +370 678 65131
3. Matavimų vykdytojais ir jų atlikti darbai:
geodezininkas Arvydas Bartkus – lauko darbai ir išmatuotų topografinių objektų erdvinių duomenų rinkinio parengimas, –
4. Panaudoti valstybiniai ir/arba savivaldybės teritorijos geodezinio pagrindo punktai (pavadinimai, jų koordinatės ir aukščiai):
LitPos
5. Matavimams panaudoti instrumentai:
GPNS imtuvas „AlphaGEO Matrix II“
6. Pasiektas matavimų tikslumas (apskaičiuotas blogiausioje padėtyje esančio taško tikslumas su 95 % tikimybe), cm:
horizontalios padėties – 8, vertikalios padėties – 8
7. Tikrasis topografinio plano arba inžinerinio tinklo plano užsakovas:
–
8. Topografinio plano užsakovo nustatytas matavimų tikslumas, cm:
horizontalios tvirtų kontūrų – 20 cm; vertikalios kietų paviršių – 10 cm; vertikalios kitų paviršių – 20 cm.
9. Užsakovo nurodyti objektai, kurie buvo išmatuoti didesniu tikslumu, nei jo nustatytas topografinio plano tikslumas:
–
10. Statybą leidžiančio dokumento numeris IS "Infostatyba", kai topografinis planas užsakomas statybos procedūroms užbaigti:
–
11. Kita su topografinio plano arba inžinerinio tinklo plano parengimu susijusi informacija:
–

MB „GEOVENTA“				Aiškinamasis raštas		
Kv. paž. Nr.	Vardas ir pavardė	Parašas	Data	Objektas: Parko tako unik. Nr. 4400-2740-8440 atšaka TIIS prašymo Nr.: TIIS1-20250626-042566 Plano tipas: Topografinis planas – pilnas turinys	Lapas	Lapų
1GKV-1533	Arvydas Bartkus		2025-06-26		1	1

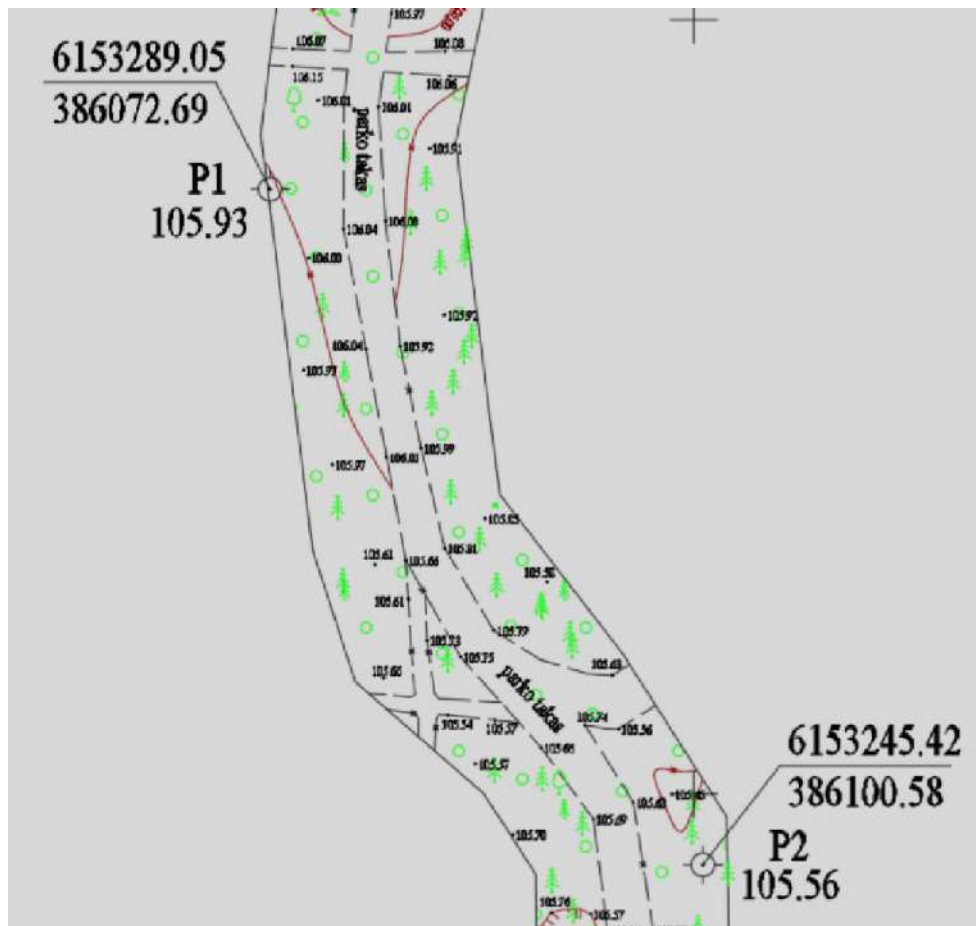
1. Geodezinio pagrindo taškai:

pastovūs taškai Nr. P1 ir P2 įtvirtinti spec. ženklais žemėje. Geodezinio pagrindo taškų padėtis nustatyta GPNS metodu, matuota 3-jose LitPos RTKNet prisijungimo sesijose, vienoje sesijoje atliekant mažiausiai 3 matavimus, galutinės geodezinio pagrindo taškų padėties koordinatės apskaičiuotos taikant svorinio vidurkio formulę.

2. Geodezinio pagrindo taškų koordinatės:

Nr. P1 X=6153289.05 Y=386072.69 H=105.93, Nr. P2 X=6153245.42 Y=386100.58 H=105.56

3. Geodezinio pagrindo schema:



MB „GEOVENTA“				Informacija apie geodezinį pagrindą		
Kv. paž. Nr.	Vardas ir pavardė	Parašas	Data	Objektas: Parko tako unik. Nr. 4400-2740-8440 atšaka TIIS prašymo Nr.: TIIS1-20250626-042566 Plano tipas: Topografinis planas – pilnas turinys	Lapas	Lapų
1GKV-1533	Arvydas Bartkus		2025-06-26		1	1



VALSTYBĖS ĮMONĖ REGISTRŲ CENTRAS
Studentų g. 39, 08106 Vilnius, tel. +370 5 268 8262, el. p. info@registrucentras.lt
Duomenys kaupiami ir saugomi Juridinių asmenų registre, kodas 124110246

LIETUVOS RESPUBLIKOS JURIDINIŲ ASMENŲ REGISTRO ELEKTRONINIS SERTIFIKUOTAS IŠRAŠAS

2024-11-18 11:28:22

PRIEIGOS RAKTAS: 71-3512363-1386146

Šiuo prieigos raktu gautas išrašas yra oficialus dokumentas. Tretieji asmenys, gavę iš juridinio asmens, filialo ar atstovybės galiojantį prieigos raktą, negali reikalauti pateikti spausdinto popieriuje registro išrašo, kadangi saugiu elektroniniu parašu pasirašytas dokumentas, turi tokią pat teisinę galią kaip ir rašytinis dokumentas.

1. Juridinių asmenų registre įregistruota:

Pavadinimas: **UAB "AV projektavimo studija"**
Kodas: **158988699**
Buvęs kodas: **5898869**
Teisinė forma: **Uždaroji akcinė bendrovė**
Teisinis statusas: **Teisinis statusas neįregistruotas**
Buveinės adresas: **Kaišiadorys, Girelės g. 14, LT-56133**
Elektroninio pristatymo dėžutės adresas: **158988699**
Įregistravimo data: **1999-06-24**
Versija: **24 (2024-05-21)**
Duomenų būklė: **Pilnai sutvarkyti duomenys**
Registro tvarkytojas: **Kauno regionas**

2. Filialai, atstovybės registruoti Lietuvoje: įrašų nėra

3. Kapitalas ir akcijos:

Įstatinio kapitalo dydis: **2896 Eur**
Akcijų skaičius: **100 vnt.**
Vardinių paprastųjų akcijų skaičius: **100 vnt.**
Vardinės paprastosios akcijos nominali
vertė: **28.96 Eur**

4. Veiklos tikslai ir rūšys:

Tikslai: **Architektūros ir inžinerijos veikla bei su ja susijusios techninės konsultacijos ir kitos veiklos, numatytos Ekonominės veiklos rūšių klasifikatoriuje**

5. Organai:

5.1. **Visuotinis akcininkų susirinkimas**
Registruota: **Nuo 2012-02-02**

5.2. **Vadovas**
Registruota: **Nuo 2012-02-02**

5.2.1. Asmuo: **VIDAS STALAUČINSKAS,** **direktorius**
Įgaliojimų pradžios data 2011-12-19
Registruota: **Nuo 2012-02-02**
Kaišiadorys, Girelės g. 14, LT-56133

6. Dalyviai:

6.1. **Akcininkas**
Registruota: **Nuo 2012-02-02**

6.1.1. Asmuo: **.....**
Registruota: **Nuo 2012-02-02**

Kaišiadorys, Girelės g. 14, LT-56133

7. Taisyklė, pagal kurią asmenys veikia juridinio asmens vardu:

7.1.

Vienasmenis atstovavimasRegistruota: **Nuo 2012-02-02**Aprašymas: **Juridinio asmens vardu veikia vadovas**

8. Licencijuojama veikla: įrašų nėra

9. Kiti duomenys:Finansinių metų pradžia: **01-01**Finansinių metų pabaiga: **12-31**

10. Žymos: įrašų nėra

11. Bankrotas: įrašų nėra

12. Veiklos apribojimai: įrašų nėra

13. Steigimo dokumentai:

13.1.

Įstatai**Dokumento data: 2016-11-03****Įregistruotas 2016-11-14**

14. Kita informacija: įrašų nėra

15. Kontaktinė informacija:Mobilusis telefonas: **868758667**Elektroninio pašto adresas: **vidasstalaucinskas@gmail.com**

2024-11-18 11:28:22

Įrašas tikras, turi *prima facie* galią

Dokumentą paruošė:

Asmenų registravimo centro Juridinių asmenų registro Vilniaus skyriaus Vilniaus 4 Juridinių asmenų registro duomenų tvarkymo grupės Registratorė

DAINA LANZBERGIENĖ

UAB „AV PROJEKTAVIMO STUDIJA“

I/K 158988699, PVM m/k LT 100001518013 ADRESAS: GIRELĖS 14, KAIŠIADORYS
Tel./faks. 8-346 51243, mob. Tel. 8-687 58667

ĮSAKYMAS DĖL PROJEKTO VADOVO PASKYRIMO NR. 398 2025-05-27

DĖL PROJEKTO VADOVO PASKYRIMO

Skiriu architektą ir projekto vadovą Vidą Stalaučinską Kitų inžinerinių statinių grupės kitos paskirties inžinerinių statinių pogrupio – parko tako (unikalus daikto numeris: 4400-2740-8434) ir parko tako (unikalus daikto numeris: 4400-2740-8440), Žalkelio g. 10, 16, 18, Šilų k., Šilalės kaimiškoji sen., Šilalės r. sav. kapitalinio remonto aprašo projekto vadovu. Nesudėtingas statinys. Projekto vadovo atestato Nr. A797.

Direktorius



Vidas Stalaučinskas

Architekto

KVALIFIKACIJOS A T E S T A T A S

LIETUVOS ARCHITEKTŲ RŪMAI

Nr. A 797

Vidas Stalaučinskas

**Statinio projekto, statinio projekto vykdymo priežiūros,
statinio projekto architektūrinės dalies,
statinio projekto architektūrinės dalies vykdymo priežiūros,
statinio projekto sklypo plano (sklypo sutvarkymo) dalies,
statinio projekto sklypo plano (sklypo sutvarkymo) dalies vykdymo priežiūros
vadovas**

Statinių rūšys: pastatai ir inžineriniai statiniai

Statinių kategorija: ypatingieji ir neypatingieji statiniai, įskaitant statinius,
esančius kultūros paveldo objekto teritorijoje, jo apsaugos zonoje ar kultūros
paveldo vietovėje (išskyrus kultūros paveldo objektus ir kultūros paveldo statinius)

Teritorijų planavimo vadovas

Kompleksinio teritorijų planavimo dokumentų rūšies:

vietovės lygmens detalieji planai

vietovės, savivaldybės lygmens bendrieji planai

Specialiojo teritorijų planavimo dokumentų rūšies:

vietovės, savivaldybės lygmens inžinerinės infrastruktūros vystymo planai

Lietuvos architektų rūmų pirmininkas



Lukas Rekevičius

Architektų profesinio atestavimo komisijos
2013 m. balandžio mėn. 12 d. posėdžio protokolas Nr. 76
2023 m. kovo mėn. 1 d. posėdžio protokolas Nr. 200

Statinio projektuotojo civilinės atsakomybės privalomojo draudimo liudijimas

Serija LD Nr. 132718612
TIA Nr. 1073519868

Draudikas:	AB „Lietuvos draudimas“, J. Basanavičiaus g. 10, 01118 Vilniaus m. Įmonės kodas 110051834
Draudėjas:	UAB AV projektavimo studija Girelės g. 14, Kaišiadorių m., Kaišiadorių miesto sen., 56133 Kaišiadorių r. sav. Tel. (8 ~ 346) 51 243, El.paštas asta.stalaucinskiene@gmail.com Įmonės kodas 158988699 PVM mokėtojo kodas LT100001518013
Draudimo laikotarpis:	2024-10-08 00:00 val. - 2025-10-07 24:00 val.
Draudimo grupė:	Bendrosios civilinės atsakomybės draudimas
Draudimo rūšis:	Bendrosios profesinės civilinės atsakomybės draudimas
Draudimo objektas:	Statinio projektuotojo civilinės atsakomybės privalomasis draudimas
Draudimo sutarties dalys:	1. Prašymas draudimo sutarčiai sudaryti. 2. Draudimo sąlygos, pateiktos priede prie šio draudimo liudijimo.
Draudimo sutarties pagrindas:	Statinio projektuotojo civilinės atsakomybės privalomojo draudimo taisyklės, patvirtintos Lietuvos banko valdybos 2012 m. spalio 23 d. nutarimu 03-225, publikuota: Valstybės žinios, 2012-11-06, Nr. 128-6459, su vėlesniais pakeitimais ir papildymais.
Projektuojamo statinio pavadinimas ir adresas:	
Draudimo suma kiekvienam draudimui įvykiui	290.000,00 Eur
Bendra draudimo suma:	290.000,00 Eur
Bendra draudimo įmoka:	800,00 Eur
Besąlyginė išskaita (franšizė)	1450 Eur
Įmokos mokėjimo terminai:	200 Eur iki 2024-10-15 200 Eur iki 2025-01-08 200 Eur iki 2025-04-08 200 Eur iki 2025-07-08
Draudiminio įvykio atveju pranešti:	AB „Lietuvos draudimas“ trumpuoju telefonu 1828.

Draudikas

AB „Lietuvos draudimas“ Brokerių skyrius
J. Basanavičiaus g. 10, 01118 Vilniaus m.
UADBB „Rizikos partneriai“
Rita Mineikienė
Tel. (8 ~ 5) 237 5632
Mob. tel. (8 ~ 682) 37 357
Faks. (8 ~ 5) 237 5632
rita@rizikospartneriai.lt

Draudėjas / Sutarčių sudarantis asmuo

Pasirašydamas draudimo sutartį ir (arba) sumokėdamas draudimo įmoką (arba jos dalį) patvirtinu, kad:

- pritariu draudimo sutarties sąlygoms ir sudarau šią draudimo sutartį;
- esu supažindintas su Draudimo taisyklėmis ir man yra įteikta jų kopija;
- visi duomenys, pateikti šiame dokumente ir jo prieduose, yra teisingi;
- esu informuotas, kad draudikas ar jo įgalioti tretieji asmenys, vadovaudamiesi LR draudimo įstatymo ir kitų teisės aktų reikalavimais, tvarkys mano pateiktus duomenis ir (arba) kreipsis dėl mano duomenų į valstybės registrus, bankus, teisėsaugos institucijas, draudimo bendroves ir kitus trečiuosius asmenis, kurie turi reikiamos informacijos, būtinos nagrinėjant prašymą sudaryti draudimo sutartį, vertinant per sutarties galiojimo laikotarpį įvykius ir nustatant išmokų dydžius.

Draudimo liudijimo išdavimo data 2024-10-04 10:06

Simonas Lissauskas
Departamento direktorius



(A.V. ir parašas)

1 priedas prie draudimo liudijimo Serija LD Nr. 132718612

(tęsinys)

Draudikas ir Draudėjas papildomai susitaria, kad:

1. Draudikas draudžia Draudėjo civilinę atsakomybę Statinio projektuotojo civilinės atsakomybės privalomojo draudimo taisyklių pagrindu ir apimtimi dėl netinkamo statinio projektavimo, kurio statinio projektai ar jų dalys buvo perduoti užsakovams šios draudimo sutarties galiojimo laikotarpiu ir kurių darbų rangos sutartys buvo pasirašytos po šios statinio projektuotojo civilinės atsakomybės privalomojo draudimo sutarties įsigaliojimo dienos.

2. Draudikas laikys padidėjusia draudimo rizika šiuos atvejus:

2.1. tuos statinio projektus ar jų dalis, kurių darbų rangos sutartys buvo pasirašytos šios privalomojo draudimo sutarties galiojimo laikotarpiu, tačiau projektai ar jų dalys nebuvo perduotos užsakovams šios draudimo sutarties galiojimo laikotarpiu.

2.1.1. Draudėjas įsipareigoja ne vėliau kaip per 7 darbo dienas, pasibaigus draudimo sutarties galiojimo laikotarpiui, raštu informuoti Draudiką apie galimą rizikos padidėjimą, apibrėžtą šio susitarimo 2.1 punkte, nurodydamas:

- Užsakovo pavadinimą;
- Projekto pavadinimą;
- Projektavimo darbų pradžią;
- Planuojamą perdavimo užsakovui projekto ar jo dalies datą;
- Projektavimo darbų vertę.

2.1.2. Draudikas, gavęs šio priedo prie draudimo sutarties 2.1.1. punkte nurodytą informaciją, ne vėliau kaip per 7 darbo dienas privalo informuoti Draudėją apie kitam draudimo laikotarpiui pratęsimas draudimo sutarties sąlygų keitimą.

2.1.3. Draudėjui ir draudikui nesutarus dėl kitam draudimo laikotarpiui pratęsimas draudimo sutarties sąlygų pakeitimo, draudimo apsauga projektams ar jų dalims, kurios buvo pasirašytos šios privalomojo draudimo sutarties galiojimo laikotarpiu, tačiau nebuvo perduotos užsakovams šios draudimo sutarties galiojimo laikotarpiu, negalioja.

2.2. draudėjo apdraustųjų projektų darbų sumos padidėjimas daugiau nei 5 proc. lyginant su nurodyta Prašyme sudaryti draudimo sutartį numatoma apdrausti projektų darbų suma.

2.2.1. Draudėjas įsipareigoja ne vėliau kaip per 14 darbo dienų, pasibaigus draudimo sutarčiai, raštu informuoti apie galimą rizikos padidėjimą, apibrėžtą šio susitarimo 2.2 punkte, nurodant:

- Faktinę Draudėjo apdraustųjų projektų darbų sumą pasiektą draudimo sutarties galiojimo laikotarpiu.

2.2.2. Draudikas, gavęs informaciją, nurodytą šio susitarimo 2.2 punkte, turi teisę reikalauti pakeisti draudimo sutarties sąlygas arba padidinti draudimo įmoką.

2.3. projektavimo darbus, kurie tiesiogiai ir/ar netiesiogiai susiję su branduolinės energetikos objektais, naftos perdavimo įmonėmis, VĮ Ignalinos atominė elektrinė ir/arba kai projektavimo darbų atlikimo terminas pagal darbų rangos sutartis yra ilgesnis negu 3 metai.

2.3.1. Draudėjas įsipareigoja nedelsiant, bet ne vėliau kaip per 7 darbo dienas nuo sužinojimo apie darbus, nurodytus punkte Nr. 2.3 raštu informuoti Draudiką apie galimą rizikos padidėjimą, apibrėžtą šio susitarimo 2.3 punkte, nurodydamas:

- Užsakovo pavadinimą;
- Projekto pavadinimą;
- Projektavimo darbų pradžią;
- Planuojamą perdavimo užsakovui projekto ar jo dalies datą;
- Projektavimo darbų vertę;
- Detalų projekto aprašymą (projektavimo užduotį).

2.3.2. Draudikas, gavęs informaciją, nurodytą šio susitarimo 2.3 punkte, turi teisę reikalauti pakeisti draudimo sutarties sąlygas arba padidinti draudimo įmoką.

2.4. kai skiriasi duomenys nuo nurodytų duomenų prašyme sudaryti draudimo sutartį.

2.4.1. Draudėjas įsipareigoja ne vėliau kaip per 7 darbo dienas po prašyme sudaryti draudimo sutartį duomenų pasikeitimo informuoti Draudiką apie galimą rizikos padidėjimą, apibrėžtą šio susitarimo 2.4 punkte, nurodydamas pasikeitusius duomenis.

2.4.2. Draudikas, gavęs informaciją, nurodytą šio susitarimo 2.4 punkte, turi teisę reikalauti iš Draudėjo sumokėti papildomą draudimo įmoką arba keisti draudimo sutarties sąlygas.

2.5. Draudikas, gavęs informaciją apie draudimo rizikos padidėjimą, papildomą draudimo įmoką ir draudimo sutarties sąlygas nustato atsižvelgdamas į draudimo rizikos laipsnį.

3. Draudėjas taip pat įsipareigoja ne vėliau kaip per 7 darbo dienas po draudimo sutarties pasibaigimo, informuoti draudiką apie tuos statinio projektus ar jų dalis, kurių darbų rangos sutartys buvo pasirašytos šios privalomojo draudimo sutarties galiojimo laikotarpiu ir projektai ar jų dalys buvo perduotos užsakovams šios draudimo sutarties galiojimo laikotarpiu.

3.1. Draudėjas privalo nurodyti:

- Užsakovo pavadinimą;
- Projekto pavadinimą;
- Projektavimo darbų pradžią;
- Planuojamą perdavimo užsakovui projekto ar jo dalies datą;
- Projektavimo darbų vertę;

3.2. Draudėjui neįvykdžius reikalavimo, nurodyto punkte Nr. 3, tai bus laikoma draudimo rizikos padidėjimu ir draudikas turi teisę nemokėti draudimo išmokos dėl darbų, kurie nebuvo deklaruoti raštu draudikui taip, kaip nurodyta punkte Nr. 3.

4. Draudėjas privalo vykdyti Draudiko reikalavimus, nurodytus punkte Nr. 2, priešingu atveju draudikas turi teisę nutraukti draudimo sutartį.

5. Draudėjas, pasirašydamas Draudimo sutartį patvirtina, kad prieš sudarant šią sutartį su šiame priede prie draudimo liudijimo nurodytais draudimo rizikos padidėjimo atvejais buvo supažindintas.

6. Draudimo įmoka paskaičiuota, esant planuojamoms 80.000 EUR (be PVM) Draudėjo ir jo esamų ar būsimų subrangovų pajamoms. Jei faktinės Draudėjo ir jo esamų ar būsimų subrangovų pajamos, pasibaigus draudimo laikotarpiui, viršys 80.000 EUR (be PVM), draudimo įmoka bus perskaičiuojama ir papildoma draudimo įmoka sudarys 1,00 % nuo pajamų, viršijančių 80.000 EUR (be PVM).

7. Draudėjas patvirtina, kad neturėjo ir / ar neturi incidentų ir/ar pretenzijų, kurios pagal šios draudimo sutarties sąlygas būtų laikomi draudžiamaisiais įvykiais. Šio pareiškimo atitikimas tikrovei yra laikomas esmine sutarties sąlyga, kuriai esant Draudikas sudaro šią draudimo sutartį.

1 priedas prie draudimo liudijimo Serija LD Nr. 132718612 (tęsinys)

8. Papildomai draudimo apsauga galioja draudėjui vykdant statinio projekto įgyvendinimo priežiūrą, jeigu su draudėju statytojas (užsakovas) sudaro atitinkamą sutartį.

9. Remiantis Statinio projektuotojo civilinės atsakomybės privalomojo draudimo taisyklių 11 punktu, šalių nustatytas laikotarpis sutampa su Civilinio kodekso 6.698 straipsnio 1 dalies 1 punkte nustatytu garantiniu terminu.

10. Detaliųjų, bendrųjų planų sudarymas draudžiamas nėra.

Draudikas

AB „Lietuvos draudimas“ Brokerių skyrius
J. Basanavičiaus g. 10, 01118 Vilniaus m.
UADBB „Rizikos partneriai“
Rita Mineikienė
Tel. (8 ~ 5) 237 5632
Mob. tel. (8 ~ 682) 37 357
Faks. (8 ~ 5) 237 5632
rita@rizikospartneriai.lt

Draudėjas / Sutartį sudarantis asmuo

Pasirašydamas draudimo sutartį ir (arba) sumokėdamas draudimo įmoką (arba jos dalį) patvirtinu, kad:

- pritariu draudimo sutarties sąlygoms ir sudarau šią draudimo sutartį;
- esu supažindintas su Draudimo taisyklėmis ir man yra įteikta jų kopija;
- visi duomenys, pateikti šiame dokumente ir jo prieduose, yra teisingi;
- esu informuotas, kad draudikas ar jo įgalioti tretieji asmenys, vadovaudamiesi LR draudimo įstatymo ir kitų teisės aktų reikalavimais, tvarkys mano pateiktus duomenis ir (arba) kreipsis dėl mano duomenų į valstybės registrus, bankus, teisėsaugos institucijas, draudimo bendroves ir kitus trečiuosius asmenis, kurie turi reikiamos informacijos, būtinos nagrinėjant prašymą sudaryti draudimo sutartį, vertinant per sutarties galiojimo laikotarpį įvykius įvykius ir nustatant išmokų dydžius.

Draudimo liudijimo išdavimo data 2024-10-04 10:06

Simonas Lisauskas
Departamento direktorius



(A.V. ir parašas)

2 priedas prie draudimo liudijimo Serija LD Nr. 132718612

(tęsinys)

Remiantis Statinio projektuotojo civilinės atsakomybės privalomojo draudimo taisyklėmis bei šia sutartimi draudimo apsauga pagal šią draudimo sutartį taip pat galioja šiems projektams ar jų dalims perduotiems užsakovams šios draudimo sutarties galiojimo laikotarpiu:

Užsakovas	Projekto pavadinimas	Projektavimo darbų pradžia	Planuojama projektavimo darbų pabaiga (projekto perdavimo užsakovui data)	Projektavimo darbų vertė, Eur
UAB"Team41 Santvara"	Komercinės paskirties pastato su gamybinės paskirties patalpomis Žiežmarės g.6, Būdiškių k., Žiežmarių apylinkės sen., Kaišiadorių r.sav., statybos projektas	2023.05.08	2024.12.30	5.500
FA	Gyvenamojo namo rekonstravimo ir paskirties keitimo į vinbutį gyvenamąjį namą Instituto g.3, Gudienos k., Kaišiadorių apylinkės sen., Kaišiadorių r.sav., projektas	2023.11.03	2025.02.28	6.000

Draudikas

AB „Lietuvos draudimas“ Brokerių skyrius
J. Basanavičiaus g. 10, 01118 Vilniaus m.
UADBB „Rizikos partneriai“
Rita Mineikienė
Tel. (8 ~ 5) 237 5632
Mob. tel. (8 ~ 682) 37 357
Faks. (8 ~ 5) 237 5632
rita@rizikospartneriai.lt

Draudėjas / Sutartį sudarantis asmuo

Pasirašydamas draudimo sutartį ir (arba) sumokėdamas draudimo įmoką (arba jos dalį) patvirtinu, kad:

- pritariu draudimo sutarties sąlygoms ir sudarau šią draudimo sutartį;
- esu supažindintas su Draudimo taisyklėmis ir man yra įteikta jų kopija;
- visi duomenys, pateikti šiame dokumente ir jo prieduose, yra teisingi;
- esu informuotas, kad draudikas ar jo įgalioti tretieji asmenys, vadovaudamiesi LR draudimo įstatymo ir kitų teisės aktų reikalavimais, tvarkys mano pateiktus duomenis ir (arba) kreipsis dėl mano duomenų į valstybės registrus, bankus, teisėsaugos institucijas, draudimo bendroves ir kitus trečiuosius asmenis, kurie turi reikiamos informacijos, būtinos nagrinėjant prašymą sudaryti draudimo sutartį, vertinant per sutarties galiojimo laikotarpį įvykius ir nustatant išmokų dydžius.

Draudimo liudijimo išdavimo data 2024-10-04 10:06

Simonas Lisauskas
Departamento direktorius



(A.V. ir parašas)

STATINIO PROJEKTUOTOJO CIVILINĖS ATSAKOMYBĖS PRIVALOMOJO DRAUDIMO LIUDIJIMAS

Draudimo sutarties Nr.: 1304430954

Draudimo rūšis: Bendrosios profesinės civilinės atsakomybės draudimas

Draudimo grupė: Bendrosios civilinės atsakomybės draudimo grupė

Draudimo taisyklės: Statinio projektuotojo civilinės atsakomybės privalomojo draudimo taisyklės, patvirtintos Lietuvos banko valdybos 2012 m. spalio 23 d. nutarimu 03-225, publikuota: Valstybės žinios, 2012-11-06, Nr. 128-6459, su vėlesniais pakeitimais ir papildymais

Draudėjas: UAB AV projektavimo studija, kliento kodas 5779928, įmonės kodas 158988699, PVM mokėtojo kodas LT100001518013, Girelės g. 14, Kaišiadorių m., Kaišiadorių miesto sen., 56133 Kaišiadorių r. sav., Tel. Nr. +370 346 51 243, el. p. asta.stalaucinskiene@gmail.com

Draudikas: AB „Lietuvos draudimas“ J. Basanavičiaus g. 10, 01118 Vilniaus m., kodas / el. pristatymo dėžutės adresas 110051834, PVM mokėtojo kodas LT100518314

Draudimo laikotarpis: 2025-10-08 00:00 val. - 2026-10-07 24:00 val.

Draudimo objektas, draudžiamasis įvykis:	Draudimo sumos limitai		Besąlyginė išskaita (fransizė), Eur
	Kiekvienam įvykiui, Eur	Visam sutarties galiojimo laikotarpiui, Eur	
Statinio projektuotojo civilinės atsakomybės privalomasis draudimas	290 000	290 000	1 450

Papildomos sąlygos

Draudikas ir Draudėjas papildomai susitaria, kad:

1. Draudikas draudžia Draudėjo civilinę atsakomybę Statinio projektuotojo civilinės atsakomybės privalomojo draudimo taisyklių pagrindu ir apimtimi dėl netinkamo statinio projektavimo, kurio statinio projektai ar jų dalys buvo perduoti užsakovams šios draudimo sutarties galiojimo laikotarpiu ir kurių darbų rangos sutartys buvo pasirašytos po šios statinio projektuotojo civilinės atsakomybės privalomojo draudimo sutarties įsigaliojimo dienos.

2. Draudikas laikys padidėjusia draudimo rizika šiuos atvejus:

2.1. tuos statinio projektus ar jų dalis, kurių darbų rangos sutartys buvo pasirašytos šios privalomojo draudimo sutarties galiojimo laikotarpiu, tačiau projektai ar jų dalys nebuvo perduotos užsakovams šios draudimo sutarties galiojimo laikotarpiu.

2.1.1. Draudėjas įsipareigoja ne vėliau kaip per 7 darbo dienas, pasibaigus draudimo sutarties galiojimo laikotarpiui, raštu informuoti Draudiką apie galimą rizikos padidėjimą, apibrėžtą šio susitarimo 2.1 punkte, nurodydamas:

- Užsakovo pavadinimą;
- Projekto pavadinimą;
- Projektavimo darbų pradžią;
- Planuojamą perdavimo užsakovui projekto ar jo dalies datą;
- Projektavimo darbų vertę.

2.1.2. Draudikas, gavęs šio priedo prie draudimo sutarties 2.1.1. punkte nurodytą informaciją, ne vėliau kaip per 7 darbo dienas privalo informuoti Draudėją apie kitam draudimo laikotarpiui pratęsimas draudimo sutarties sąlygų keitimą.

2.1.3. Draudėjui ir draudikui nesusitarus dėl kitam draudimo laikotarpiui pratęsimas draudimo sutarties sąlygų pakeitimo, draudimo apsauga projektams ar jų dalims, kurios buvo pasirašytos šios privalomojo draudimo sutarties galiojimo laikotarpiu, tačiau nebuvo perduotos užsakovams šios draudimo sutarties galiojimo laikotarpiu, negalioja.

2.2. draudėjo apdraustųjų projektų darbų sumos padidėjimas daugiau nei 5 proc. lyginant su nurodyta Prašyme sudaryti draudimo sutartį numatoma apdrausti projektų darbų suma.

2.2.1. Draudėjas įsipareigoja ne vėliau kaip per 14 darbo dienų, pasibaigus draudimo sutarčiai, raštu informuoti apie galimą rizikos padidėjimą, apibrėžtą šio susitarimo 2.2 punkte, nurodant:

- Faktinę Draudėjo apdraustųjų projektų darbų sumą pasiektą draudimo sutarties galiojimo laikotarpiu.

2.2.2. Draudikas, gavęs informaciją, nurodytą šio susitarimo 2.2 punkte, turi teisę reikalauti pakeisti draudimo sutarties sąlygas arba padidinti draudimo įmoką.

2.3. projektavimo darbus, kurie tiesiogiai ir/ar netiesiogiai susiję su branduolinės energetikos objektais, naftos perdirbimo įmonėmis, oro uostais, VĮ Ignalinos atominė elektrinė ir/arba kai projektavimo darbų atlikimo terminas pagal darbų rangos sutartis yra ilgesnis negu 3 metai.

2.3.1. Draudėjas įsipareigoja nedelsiant, bet ne vėliau kaip per 7 darbo dienas nuo sužinojimo apie darbus, nurodytus punkte Nr. 2.3 raštu informuoti Draudiką apie galimą rizikos padidėjimą, apibrėžtą šio susitarimo 2.3 punkte, nurodydamas:

- Užsakovo pavadinimą;
- Projekto pavadinimą;
- Projektavimo darbų pradžią;
- Planuojamą perdavimo užsakovui projekto ar jo dalies datą;
- Projektavimo darbų vertę;
- Detalų projekto aprašymą (projektavimo užduotį).

2.3.2. Draudikas, gavęs informaciją, nurodytą šio susitarimo 2.3 punkte, turi teisę reikalauti pakeisti draudimo sutarties sąlygas arba padidinti draudimo įmoką.

2.4. kai skiriasi duomenys nuo nurodytų duomenų prašyme sudaryti draudimo sutartį.

ĮVYKO ĮVYKIS? Skambinkite mums tel. 1828

2.4.1. Draudėjas įsipareigoja ne vėliau kaip per 7 darbo dienas po prašyme sudaryti draudimo sutartį duomenų pasikeitimo informuoti Draudiką apie galimą rizikos padidėjimą, apibrėžtą šio susitarimo 2.4 punkte, nuroydamas pasikeitusius duomenis.

2.4.2. Draudikas, gavęs informaciją, nurodytą šio susitarimo 2.4 punkte, turi teisę reikalauti iš Draudėjo sumokėti papildomą draudimo įmoką arba keisti draudimo sutarties sąlygas.

2.5. Draudikas, gavęs informaciją apie draudimo rizikos padidėjimą, papildomą draudimo įmoką ir draudimo sutarties sąlygas nustato atsižvelgdamas į draudimo rizikos laipsnį.

3. Draudėjas taip pat įsipareigoja ne vėliau kaip per 7 darbo dienas po draudimo sutarties pasibaigimo, informuoti draudiką apie tuos statinio projektus ar jų dalis, kurių darbų rangos sutartys buvo pasirašytos šios privalomojo draudimo sutarties galiojimo laikotarpiu ir projektai ar jų dalys buvo perduotos užsakovams šios draudimo sutarties galiojimo laikotarpiu.

3.1. Draudėjas privalo nurodyti:

- Užsakovo pavadinimą;
- Projekto pavadinimą;
- Projektavimo darbų pradžią;
- Planuojamą perdavimo užsakovui projekto ar jo dalies datą;
- Projektavimo darbų vertę;

3.2. Draudėjui neįvykdžius reikalavimo, nurodyto punkte Nr. 3, tai bus laikoma draudimo rizikos padidėjimu ir draudikas turi teisę nemokėti draudimo išmokos dėl darbų, kurie nebuvo deklaruoti raštu draudikui taip, kaip nurodyta punkte Nr. 3.

4. Draudėjas privalo vykdyti Draudiko reikalavimus, nurodytus punkte Nr. 2, priešingu atveju draudikas turi teisę nutraukti draudimo sutartį.

5. Draudėjas, pasirašydamas Draudimo sutartį patvirtina, kad prieš sudarant šią sutartį su šia priede prie draudimo liudijimo nurodytais draudimo rizikos padidėjimo atvejais buvo supažindintas.

6. Draudimo įmoka paskaičiuota, esant planuojamoms 80.000 EUR (be PVM) Draudėjo ir jo esamų ar būsimų subrangovų pajamoms. Jei faktinės Draudėjo ir jo esamų ar būsimų subrangovų pajamos, pasibaigus draudimo laikotarpiui, viršys 80.000 EUR (be PVM), draudimo įmoka bus perskaičiuojama ir papildoma draudimo įmoka sudarys 1,00 % nuo pajamų, viršijančių 80.000 EUR (be PVM).

7. Draudėjas patvirtina, kad neturėjo ir / ar neturi incidentų ir/ar pretenzijų, kurios pagal šios draudimo sutarties sąlygas būtų laikomi draudžiamaisiais įvykiais. Šio pareiškimo atitikimas tikrovei yra laikomas esmine sutarties sąlyga, kuriai esant Draudikas sudaro šią draudimo sutartį.

8. Papildomai draudimo apsauga galioja draudėjui vykdamas statinio projekto įgyvendinimo priežiūrą, jeigu su draudėju statytojas (užsakovas) sudaro atitinkamą sutartį.

9. Remiantis Statinio projektuotojo civilinės atsakomybės privalomojo draudimo taisyklių 11 punktu, šalių nustatytas laikotarpis sutampa su Civilinio kodekso 6.698 straipsnio 1 dalies 1 punkte nustatytu garantiniu terminu.

10. Detaliųjų, bendrųjų planų sudarymas draudžiamas nėra.

11. Į šios draudimo sutarties įmoką nėra įskaičiuotas Saugumo įnašo mokestis. Draudėjas ir Draudikas susitaria, kad šios draudimo sutarties pakeitimo po 2026 m. sausio 1 d. atveju, kai dėl to atsirastų prievolė nuo šios draudimo sutarties įmokos ar jos dalies mokėti Saugumo įnašo mokestį, Draudikas įgyja teisę vienašališkai perskaičiuoti draudimo įmoką mokėtino Saugumo įnašo už šią draudimo sutartį mokesčio dydžiu. Draudėjui nesutikus su perskaičiuota draudimo įmoka, Draudėjas turi teisę nutraukti draudimo sutartį nemokėdamas Draudikui draudimo sutarties sudarymo ir vykdymo išlaidų.

Remiantis Statinio projektuotojo civilinės atsakomybės privalomojo draudimo taisyklėmis bei šia sutartimi draudimo apsauga pagal šią draudimo sutartį taip pat galioja šiems projektams ar jų dalims perduotiems užsakovams šios draudimo sutarties galiojimo laikotarpiu:

Užsakovas	Projekto pavadinimas	Projektavimo darbų pradžia	Planuojama projektavimo darbų pabaiga (projekto perdavimo užsakovui data)	Projektavimo darbų vertė, EUR
Šilalės rajono savivaldybė	Kitų inžinerinių statinių grupės kitos paskirties inžinerinių statinių pogrupio – parko tako (unikalus daikto numeris: 4400-2740-8434) rekonstravimo ir parko tako (unikalus daikto numeris: 4400-2740-8440) kapitalinio remonto, Žalkelio g. 10, 16, 18, Šilų k., Šilalės kaimiškoji sen., Šilalės r.sav. projektas	2024-12-12	2025-12-29	10 934

Šilalės rajono savivaldybė	Kitų inžinerinių statinių grupės kitos paskirties inžinerinių statinių pogrupio – teniso aikštelės (unikalus daikto numeris: 4400-2740-8451) ir krepšinio aikštelės (unikalus daikto numeris: 4400-2740-8462) kapitalinio remonto, aikštelių ir pavėsinių statybos Žalkelio g. 10, 12, 18, Šilų k., Šilalės kaimiškoji sen., Šilalės r. sav. projektas	2024-12-12	2025-12-29	10 000
Šilalės rajono savivaldybė	Kitų inžinerinių statinių grupės kitos paskirties inžinerinių statinių pogrupio – pėsčiųjų tako (unikalus daikto numeris: 4400-5073-8179) rekonstravimo, pėsčiųjų ir dviračių tako (unikalus daikto numeris: 4400-5073-8184) kapitalinio remonto, sporto inžinerinių statinių pogrupio - sporto aikštynų ir kitos paskirties inžinerinių statinių pogrupio – aikštelių ir pavėsinių statybos	2024-12-12	2025-12-29	10 000
Šilalės rajono savivaldybė	Kitų inžinerinių statinių grupės kitų transporto statinių pogrupio – pėsčiųjų tako, tilto ir kitos paskirties inžinerinių statinių pogrupio – aikštelių Vytauto Didžiojo g. 3, Šilalės m., Šilalės r. sav. statybos projektas	2024-12-12	2025-12-29	10 000

Draudimo įmoka: 800 Eur

Įmokos mokėjimo terminai:

200 Eur iki 2025-10-08	200 Eur iki 2026-01-08	200 Eur iki 2026-04-08	200 Eur iki 2026-07-08
------------------------	------------------------	------------------------	------------------------

J. Basanavičiaus g. 10, 01118 Vilnius
 Tel. 1828, www.ld.lt
 Kodas / el. pristatymo dėžutės adresas 110051834
 Juridinių asmenų registras



Draudikas

AB "Lietuvos draudimas"
 Brokerių skyrius
 J. Basanavičiaus g. 10, 01118 Vilniaus m.

Pardavėjas / partneris

UADBB „Rizikos partneriai“ Rita Mineikienė
 Tel. +370 5 237 5632
 Mob. tel. +370 682 37 357
 rita@rizikospartneriai.lt

Draudėjas / Sutartį sudarantis asmuo

Pasirašydamas draudimo sutartį ir (arba) sumokėdamas draudimo įmoką (arba jos dalį) patvirtinu, kad:

- pritariu draudimo sutarties sąlygoms ir sudarau šią draudimo sutartį;
- esu supažindintas su Draudimo taisyklėmis ir man yra įteikta jų kopija;
- visi duomenys, pateikti šiame dokumente ir jo prieduose, yra teisingi;
- esu informuotas, kad draudikas ar jo įgalioti tretieji asmenys, vadovaudamiesi LR draudimo įstatymo ir kitų teisės aktų reikalavimais, tvarkys mano pateiktus duomenis ir (arba) kreipsis dėl mano duomenų į valstybės registrus, bankus, teisėsaugos institucijas, draudimo bendroves ir kitus trečiuosius asmenis, kurie turi reikiamos informacijos, būtinos nagrinėjant prašymą sudaryti draudimo sutartį, vertinant per sutarties galiojimo laikotarpį įvykusius įvykius ir nustatant išmokų dydžius.

Draudimo liudijimo išdavimo data 2025-10-06 11:35



Simonas Lisauskas
 Departamento direktorius

Kitų inžinerinių statinių grupės kitos paskirties inžinerinių statinių pogrupo – parko tako (unikalus daikto numeris: 4400-2740-8434) ir parko tako (unikalus daikto numeris: 4400-2740-8440), Žalkelio g. 10, 16, 18, Šilų k., Šilalės kaimiškoji sen., Šilalės r. sav. kapitalinio remonto aprašo projektui parengti naudotos licenzijuotos projektavimo programinės įrangos sąrašas

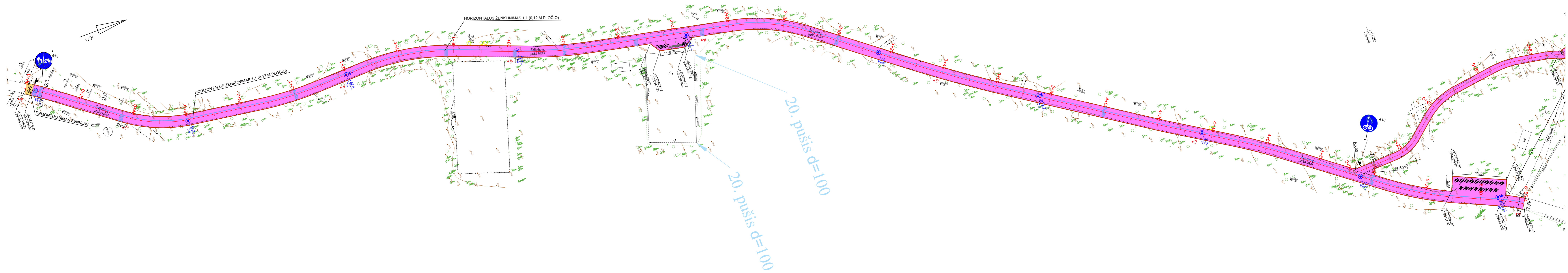
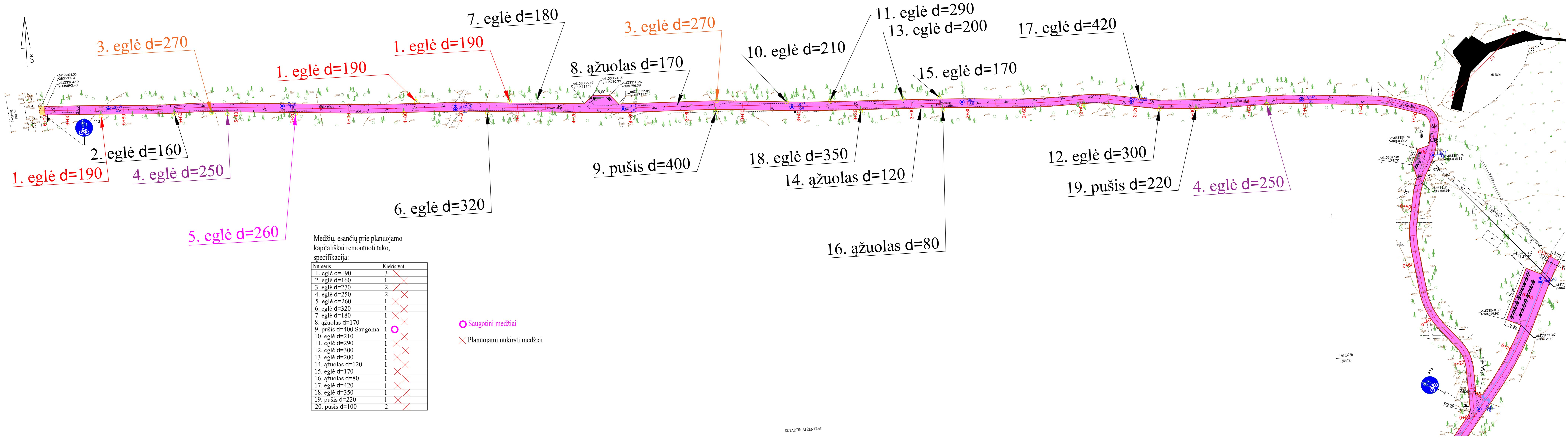
Bendroji dalis parengta naudojant licenzijuotą programinę įrangą:

**Revit LT Architektura 2025,
AutoCAD LT 2025,
windows 2007, pdf-
Adobe Reader.**

Projekto vadovas



Vidas Stalaučinskas



- SUTARTINAI ŽYMĖJIMAI / LEGEND:
- ASFALTO DANGA
 - DANGŲ SUVEDIMAS
 - VEJOS BORTAS
 - HORIZONTALUS ŽENKLINIMAS

LAIDA	IŠLEIDIMO DATA	KONKURSŲ IR STATYBŲ
		KAPITALINIO REMONTO APRASAS
KVAL.	UAB "AV projektavimo studija"	STATINIO PROJEKTO PAVADINIMAS
PATV.	Grievė g. 14, LT-05133, Kašiadorys	KITŲ INŽINERŲ STATYBŲ GRUPĖS KTOS PASKIRTIES INŽINERŲ STATYBŲ POGRUPĖ
DOK.	tel. +370 687 58667	PARKO INŽINERŲ STATYBŲ GRUPĖS KTOS PASKIRTIES INŽINERŲ STATYBŲ POGRUPĖS
NR.	el.p. info@atalau.lt	DOKUMENTO PAVADINIMAS
A797	PV Vidas Stalauškinas	STATINIO NUMERIS IR PAVADINIMAS
A797	PVA Vidas Stalauškinas	INŽINERŲ STATYBŲ GRUPĖS KTOS PASKIRTIES INŽINERŲ STATYBŲ POGRUPĖS
	Astis Stalauškinas	DOKUMENTO PAVADINIMAS
		LAIDA
		0
		0
LT	Užsakovas: Šalies rajono savivaldybė	DOKUMENTO ŽYMULAS 0778-01-KRA-SP-2
		LAPAS
		1
		1