

TVIRTINU:
 Jurbarko rajono
 priešgaisrinės tarnybos
 viršininkas Vaidas Vaičiukynas

STATINIO PROJEKTAVIMO TECHNINĖ UŽDUOTIS

Eil. Nr.	Pavadinimas	Reikalavimai
I. Bendra informacija apie pirkimo objektą		
1.	Statytojas (Užsakovas)	Jurbarko rajono priešgaisrinė tarnyba
2.	Pirkimo objektas	2.1. Projektiniai pasiūlymai (toliau – PP); 2.2. Techninis darbo projektas (toliau – Projektas);
3.	Projekto pavadinimas	Jurbarko rajono priešgaisrinės tarnybos Eržvilko ugniagesių komandos pastato rekonstrukcijos techninis darbo projektas.
4.	Statinio adresas	Tauragės g. 3, Eržvilkas, Jurbarko r. sav.
5.	Statinių grupės sudėtis	Pastatas – Gaisrinė;
6.	Statinio (-ių) ar statinių grupės paskirtis ir bendrieji (techniniai ir paskirties) rodikliai	Gaisrinė Paskirtis - specialioji; Unikalus Nr. 4400-0402-9645; Žemės sklypo kadastro Nr. 9407/0005:384 Bendrieji rodikliai: - bendras plotas – 75,47 m ² ; - tūris – 302 m ³ ; - aukštų skaičius – 1. Kiti žemės sklype esami statiniai numatomi nugriauti.
7.	Statinio statybos rūšis	Rekonstrukcija;
8.	Statinio kategorija	Neypatingas statinys;
9.	Esamos statinio konstrukcijos, jų funkcinė paskirtis	Gaisrinė: - pamatai – betonas; - sienos - plytos; - stogo danga - metalas.
10.	Duomenys apie statytojo turimus ar numatomus įsigyti įrenginius ir statybos produktus	-
11.	Lėšų dydis projekto realizavimui	159 200,00 Eur + PVM
II. Perkamų paslaugų apimtis ir trukmė		
12.	Perkamų paslaugų apimtis:	Atsižvelgiant į statinio paskirtį, statybos rūšį, parengti visas statiniui pastatyti ir naudoti būtinas Projekto dalis, kurių sprendiniai įgyvendintų esminius statinio paskirties reikalavimus.
12.1.	projektavimo (įprastos) paslaugos	12.1.1. Perkamos įprastos paslaugos, kurias projektuotojas privalo atlikti pagal Statybos įstatymo, STR 1.04.04:2017 „Statinio projektavimas, projekto ekspertizė“ ir kitų norminių teisės aktų reikalavimus (projektinių pasiūlymų parengimas, Projekto parengimas). 12.1.2. Į projektavimo paslaugos apimtį įeina Projekto pataisymai pagal Užsakovo pastabas, taip pat Projekto klaidų, pastebėtų statybos metu, taisymai; 12.1.3. Projekto sprendiniai atskiruose Projekto dokumentuose (techninėse specifikacijose, aiškinamuosiuose raštuose, brėžiniuose, sąnaudų kiekių žiniaraščiuose) neturi prieštarauti vieni kitiems, ypač atkreipiant dėmesį į sąnaudų kiekio žiniaraščių kiekių duomenų atitiktį Projekto sprendiniams;

Eil.Nr.	Pavadinimas	Reikalavimai
		<p>12.1.4. Projekto sprendinių techninės specifikacijos turi nustatyti esminius (būtinus) parametrus dėl kokybinių reikalavimų statybos darbams ir produktams, taip pat ir galimas leistinas nukrypimų (jei taikytina ir įmanoma) ribas ir sąlygas;</p> <p>12.1.5. Projekto sprendinių apimtis ir detalumas turi būti pakankamas, kiek reikalauja statybos techniniai reglamentai, tačiau technologinės ir kitos gamybos ir statybos darbo detalės turi būti paliekamos gamintojo gamybos ir/ar rangovo statybos nuožiūrai. Taip pat vengti statybos taisyklių ar mokslo vadovėlių standartinių statybos darbų technologinių procesų, procedūrų, praktikos nuostatų, kurios nesusijusios su konkrečiais Projekto sprendiniais, kopijavimo.</p> <p>12.1.6. Parengtas Projektas turi užtikrinti konkurenciją ir nediskriminuoti tiekėjų (prekių tiekėjų, paslaugų teikėjų, rangovų);</p> <p>12.1.7. Parengtame Projekte negali būti nurodytas konkretus modelis ar šaltinis, konkretus procesas, būdingas konkrečiaus tiekėjo tiekiamoms prekėms ar teikiamoms paslaugoms, ar prekės ženklas, patentas, tipai, konkreti kilmė ar gamyba, dėl kurių tam tikriems subjektams ar tam tikriems produktams būtų sudarytos palankesnės sąlygos arba jie būtų atmesti, taip pat vengtinas pernelyg didelis ir perteklinis projektinių sprendinių detalizavimas, konkrečių techninių brošiūrų kopijos, kurie neleistų užtikrinti plačios konkurencijos;</p> <p>12.1.8. Jeigu projektuotojas pagal savo profesinę kompetenciją nusprendžia, kad negali Projekte kitaip apibūdinti statybos darbų objekto, nei nurodydamas konkretų modelį ar prekės ženklą, jis turi tokį savo sprendimą pagrįsti Užsakovui prieš jam priimant ir patvirtinant Projektą. Šiuo atveju toks nurodymas pateikiamas įrašant žodžius „arba lygiavertis“.</p>
12.2.	kitos paslaugos, susijusios su projektavimo paslaugomis	<p>12.2.1. Pristatyti užsakovui projektinius pasiūlymus;</p> <p>12.2.2. Pristatyti visuomenei projektinius pasiūlymus;</p> <p>12.2.3. Informuoti visuomenę apie numatomą statinio projektavimą ir statybą teisės aktų nustatyta tvarka;</p> <p>12.2.4. Užsakovo vardu pagal įgaliojimą parengti prašymus ir gauti reikalingus Projekto rengimo dokumentus ;</p> <p>12.2.6. Per informacinę sistemą „Infostatyba“ išimti statybą leidžiantį dokumentą;</p>
12.3.	projekto vykdymo priežiūra	-
13.	Paslaugų teikimo pradžia ir trukmė	Projektinis pasiūlymas turi būti parengtas per 50 darbo dienų nuo paslaugų sutarties įsigaliojimo dienos.
III. Reikalavimai projektavimo paslaugoms		
14.	Statinio projekto dokumentams taikomi teisės aktai, normatyviniai statybos techniniai dokumentai bei normatyviniai statinio saugos ir paskirties dokumentai, teritorijų planavimo dokumentai	<p>Projektuoti vadovaujantis:</p> <p>14.1. Statybos įstatymu, kitais įstatymais, reglamentuojančiais statinio saugos ir paskirties reikalavimus, teisės aktais, reglamentuojančiais esminius statinio reikalavimus ir statinio techninius parametrus pagal statinių ar statybos produktų charakteristikų lygius ir klases, kitais teisės aktais;</p> <p>14.2. Statybos techniniais reglamentais;</p> <p>14.3. Vyriausybės įgaliotų institucijų teisės aktais – HN, elektros įrenginių įrengimo taisyklėmis, priešgaisriniais reikalavimais, saugos ir sveikatos reikalavimais ir kt.</p>
15.	Paskirties ir eksploataciniai reikalavimai statiniui	Gaisrinė yra specialiosios paskirties pastatas.
16.	Aplinkosaugos, sveikatos, saugomos teritorijos ir Nekilnojamosios kultūros paveldo vertybės apsaugos reikalavimai	-

Eil. Nr.	Pavadinimas	Reikalavimai
17.	Universaliojo dizaino principų taikymo reikalavimai	-
18.	Techniniai, kokybiniai reikalavimai	<p>Pagal pridedamus vidaus patalpų ir fasado brėžinių eskizus reikalinga suprojektuoti:</p> <p>18.1. Gaisrinės pastato rekonstrukciją numatant šias patalpas:</p> <ul style="list-style-type: none"> - budėjimo patalpa; - san mazgas su dušu; - virtuvėlė; - katilinė; - garažas 2 gaisriniams automobiliams. <p>18.2. Kanalizacijos, vidaus vandentiekio įrengimo bei prietaisų montavimo darbai.</p> <p>18.3. Pastato šildymo sistemos įrengimo bei prietaisų montavimo darbai.</p> <p>18.4. Elektros instaliavimo darbai.</p> <p>18.5. 20 kw saulės elektrinės montavimas ant stogo elektros energijos gamybai.</p> <p>18.3. 18 kw šilumos siurblio oras-vanduo montavimo darbai.</p> <p>Personala, kuris budi (dirba) pastate sudaro 2 darbuotojai.</p>
19.	Nurodymai sprendinių derinimui, jų pritarimui ir pan.	<p>19.1. Pilnos sudėties Projekto 1 egz. pateikti Užsakovui sprendinių pritarimui, statinio techninių-ekonominių rodiklių patvirtinimui;</p> <p>19.2. Prieš Užsakovui patvirtinant Projektą, projektuotojas privalo pristatyti Projekto sprendinius bei nurodyti Projekto sprendinių atitiktį projektavimo techninei užduočiai (techninei specifikacijai), Užsakovas privalo patvirtinti pagrindinius projekto sprendinius;</p>
20.	Pageidaujami ekonominiai rodikliai	-
21.	Statinio ar statinių grupės projektavimo ir statybos eiliškumas	<p>21. Projekto įgyvendinimą numatyti šiais etapais:</p> <p>21.1. Projektinių pasiūlymų parengimas;</p> <p>21.2. Projektinių pasiūlymų pristatymas visuomenei;</p> <p>21.3. Statybą leidžiančio dokumento gavimas;</p> <p>21.4. Techninio darbo projekto parengimas.</p>
22.	Projektavimo procesų valdymas ir automatizacija	-
23.	Reikalavimai projekto rengimo dokumentų kalbai	Projektą parengti lietuvių kalba.
24.	Nurodymai statinio projekto dokumentų komplektavimui, įforminimui ir pateikimui	<p>24.1. Pateikti Užsakovui du popierinius PP egz. ir vieną elektroninę laikmeną su įrašytais PP pdf formatu ar kitu formatu, kad būtų galima peržiūrėti naudojantis Microsoft Office programine įranga;</p> <p>24.2. Atlikus Projekto ekspertizę, sukomplektuoti, įforminti ir pateikti Užsakovui dokumentaciją sekančiais:</p> <p>24.2.1. Trys pasirašytus popierinius Projekto egz.;</p> <p>24.3. dvi elektronines laikmenas su įrašytais Projektais PDF formatu ar kitu formatu, kad būtų galima peržiūrėti naudojantis Microsoft Office programine įranga;</p> <p>24.4. vieną elektroninę laikmeną su įrašytu Projektu PDF formatu ar kitu formatu be parašų ir kitų asmens duomenų;</p> <p>24.5. vieną elektroninę laikmeną su įrašyta Projekto tekstine dalimi Word formatu ir brėžiniais DWG formatu, sąmatine Projekto dalimi ir darbų kiekių žiniaraščiais konkursui Exel formatu;</p> <p>24.6. Projekto originalą saugo projektuotojas Lietuvos archyvų departamento prie Lietuvos Respublikos Vyriausybės nustatyta tvarka.</p>

Eil. Nr.	Pavadinimas	Reikalavimai
25.	Ekspertizės atlikimas	25.1. Projektą pateikti projektų ekspertizės paslaugų teikėjui, kurį nurodys Užsakovas; 25.2. Pataisyti Projektą pagal ekspertizės privalomas pastabas per 10 darbo dienų nuo pastabų gavimo; 25.3. Projekto ekspertizę organizuoja ir apmoka Užsakovas.

REIKALAVIMAI PROJEKTAVIMO PASLAUGŲ SUTEIKIMO REZULTATUI


Projektavimo etapas	Projektuotojo pateikiami dokumentai
Projektiniai pasiūlymai	Pateikiami projektinių pasiūlymų sprendiniai, parengti vadovaujantis LR Statybos įstatymu, STR 1.04.04:2017 „Statinio projektavimas, projekto ekspertizė“ reikalavimais ir kitais norminiais teisės aktais. Grafinė dalis (brėžiniai) Projektinių pasiūlymų vaizdinė informacija
Techninis darbo projektas	Pateikiami dalių projektiniai sprendiniai, parengti vadovaujantis LR Statybos įstatymu, STR 1.04.04:2017 „Statinio projektavimas, projekto ekspertizė“ reikalavimais ir kitais norminiais teisės aktais.

UŽSAKOVO PATEIKIAMIS DUOMENYS IR DOKUMENTAI

Užsakovo pateikiami dokumentai	Lapų sk.
Žemės sklypo planas	1
Nekilnojamojo turto registro duomenų bazės išrašas	3
Pagrindinio pastato, jo dalių ir priestatų kadastro duomenys	3
Statinių išdėstymo planas	1
Pirmo aukšto planai	3
Statinio nuotraukos	1
Vidaus patalpų ir fasado brėžinių eskizai	5

997/2005.384

TAURAGĖS APSKRITIS JURBARKO RAJONAS ERŽVILKO SENIŪNIA ERŽVILKO MIESTELIS
 ŽEMĖS SKLYPO NR. ER-GAISR-1 KADASTRINIŲ MATAVIMŲ PLANAS M 1:500
 Sklypo Nr. ER-GAISR-1 plotas 1636 m²



Tauragės apskrities
 viršutininko administracija
 Žemės tvarkymo departamentas
 TIKRINTA

Patikrinimo akto Nr. AK-44
 Patikrinimo išvada *Stuikienė*

Žemės tvarkymo departamento
 vyriš. specialiste
M. V. Virginija Narbutienė



2006. m. 06 mėn. 23 d.

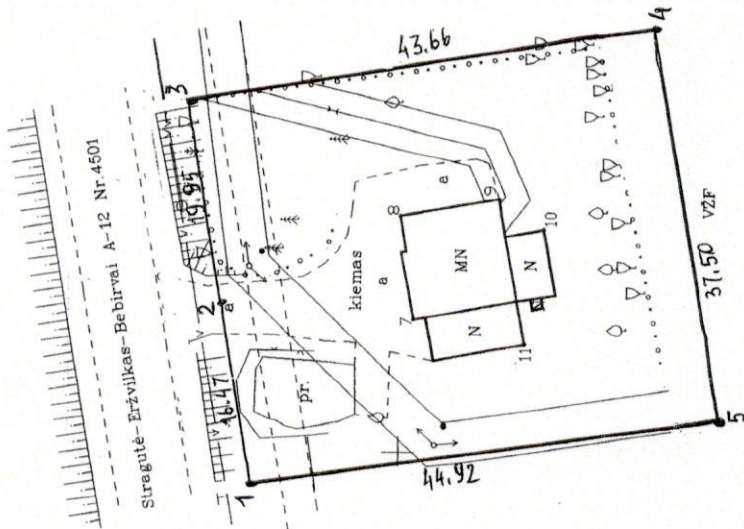


Urbanistikos skyriaus vedėja
 vnr. art. 11-11-11-11
 Gražina Čadiškaitė
 2006 m. 05 12 d.



Jurbarko rajono
 savivaldybės meras
 ALOYZAS ZAIRYS
2006-06-23

X=61260000.00
 Y=4176500.00



Greitlymė	Plotas žemės sklypo kadastr. Nr.	Pastabas
1-4	kelias Jurbarkas - Eržvilkas	
4-1	VZF	

Sąlygos sklypo Nr. ER-GAISR-1 formavimo projekto sprendinių brėžinyje suformuluojami ribomis
 gauti iš:
 Žemės savininkas (naudotojas):
 Jurbarko raj. PT vadininkas
 Steigys POCHIS
 (parašas) (data)

II Kadastriniai matavimai
 LICENCIJOS NR.3066-708 IŠDUOTA 2005.04.28
 LICENCIJOS NR.27-112 IŠDUOTA 2005.09.21

Paruogas	Pasas	Varde, pavardė	Data
matavimas	<i>Stuikienė</i>	R. Stulius	2006-10-08
įm. vadovas	<i>Stuikienė</i>	R. Stulius	2006-10-08

Yr. specialistas
 Vaidas Stausisovaitis
 2006-10-08

Jurbarko rajono
 žemėtvarkos skyriaus vedėja
Stuikienė
 2006-10-08

ŽEMĖS SKLYPO RIBOS
 PATVIRTINTOS KADASTRO ŽEMĖLAPYJE
Stuikienė
 V. Registru centro įrašų įrašas
 Išrašinė operacija (pareiškė)
 R. Stulius (pavardė)
 R. Stulius (vardas, pavardė)

- SUTARTINAI ŽENKLAI:
 w žemės sklypo pastovūs riboženkliai
 o žemės sklypo laikini riboženkliai
 - - - kelio sanitarinė aps. zona
 - - - dirvanų nusausintų žemė
 - - - greičiu sklypų ribos
 - - - ryšio kabelio apsaugos zona 2 m
 - - - vandentiekio apsaugos zona 5 m

inžineriniai linijai perkelti iš topografinių planų

NEKILNOJAMOJO TURTO REGISTRO DUOMENŲ BAZĖS IŠRAŠAS

2024-07-18 08:18:58

1. Nekilnojamojo turto registre įregistruotas turtas:Registro Nr.: **44/832110**
Registro tipas: **Žemės sklypas su statiniais**
Sudarymo data: **2007-09-20**
Adresas: **Jurbarko r. sav., Eržvilkas, Tauragės g. 3****2. Nekilnojamieji daiktai:**

2.1.

Žemės sklypasUnikalus daikto numeris: **4400-1226-1170**
Žemės sklypo kadastro numeris ir kadastro vietovės pavadinimas: **9407/0005:384 Eržvilko k.v.**
Daikto pagrindinė naudojimo paskirtis: **Kita**
Žemės sklypo naudojimo būdas: **Visuomeninės paskirties teritorijos**
Žemės sklypo plotas: **0.1636 ha**
Užstatyta teritorija: **0.1580 ha**
Vandens telkinių plotas: **0.0056 ha**
Žemės ūkio naudmenų našumo balas: **42.3**
Matavimų tipas: **Žemės sklypas suformuotas atliekant kadastrinius matavimus**
Kadastro duomenų nustatymo data: **2006-01-03**

2.2.

Pastatas - GaisrinėUnikalus daikto numeris: **4400-0402-9645**
Daikto pagrindinė naudojimo paskirtis: **Specialioji**
Žymėjimas plane: **101p**
Statybos pradžios metai: **1961**
Statybos pabaigos metai: **1961**
Baigtumo procentas: **100 %**
Šildymas: **Krosninis šildymas**
Vandentiekis: **Komunalinis vandentiekis**
Nuotekų šalinimas: **Nėra**
Dujos: **Nėra**
Sienos: **Plytos**
Stogo danga: **Metalas**
Aukštų skaičius: **1**
Bendras plotas: **75.47 kv. m**
Pagrindinis plotas: **51.03 kv. m**
Tūris: **302 kub. m**
Užstatytas plotas: **94.86 kv. m**
Koordinatė X: **6125993**
Koordinatė Y: **417519**
Atkūrimo sąnaudos (statybos vertė): **26182 Eur**
Fizinio nusidėvėjimo procentas: **52 %**
Atkuriamoji vertė: **12570 Eur**
Vidutinė rinkos vertė: **12570 Eur**
Vidutinės rinkos vertės nustatymo data: **2004-09-23**
Kadastro duomenų nustatymo data: **2004-09-23**

2.3.

Pastatas - GaražasUnikalus daikto numeris: **4400-0416-4418**
Daikto pagrindinė naudojimo paskirtis: **Garažų**
Žymėjimas plane: **2G1Ž**
Statybos pradžios metai: **1996**
Statybos pabaigos metai: **1996**
Baigtumo procentas: **100 %**
Šildymas: **Nėra**
Vandentiekis: **Nėra**
Nuotekų šalinimas: **Nėra**
Dujos: **Nėra**
Sienos: **Medis su karkasu**
Stogo danga: **Asbestcementis**
Aukštų skaičius: **1**
Bendras plotas: **33.58 kv. m**
Pagrindinis plotas: **33.58 kv. m**
Tūris: **110 kub. m**

Užstatytas plotas: **34.83 kv. m**
Atkūrimo sąnaudos (statybos vertė): **2485 Eur**
Fizinio nusidėvėjimo procentas: **23 %**
Atkuriamoji vertė: **1914 Eur**
Vidutinė rinkos vertė: **287 Eur**
Vidutinės rinkos vertės nustatymo data: **2004-09-23**
Kadastro duomenų nustatymo data: **2004-09-23**

2.4. **Pastatas - Malkinė**
Unikalus daikto numeris: **4400-0416-4436**
Daikto pagrindinė naudojimo paskirtis: **Kita (ūkio)**
Žymėjimas plane: **311Ž**
Statybos pradžios metai: **2004**
Statybos pabaigos metai: **2004**
Baigtumo procentas: **100 %**
Šildymas: **Nėra**
Vandentiekis: **Nėra**
Nuotekų šalinimas: **Nėra**
Dujos: **Nėra**
Sienos: **Medis su karkasu**
Stogo danga: **Asbestcementis**
Aukštų skaičius: **1**
Bendras plotas: **22.50 kv. m**
Pagrindinis plotas: **22.50 kv. m**
Tūris: **60 kub. m**
Užstatytas plotas: **23.50 kv. m**
Atkūrimo sąnaudos (statybos vertė): **4808 Eur**
Atkuriamoji vertė: **4808 Eur**
Vidutinė rinkos vertė: **481 Eur**
Vidutinės rinkos vertės nustatymo data: **2004-09-23**
Kadastro duomenų nustatymo data: **2004-09-23**

3. Daikto priklausiniai iš kito registro: įrašų nėra

4. Nuosavybė:

4.1. **Nuosavybės teisė**
Savininkas: **LIETUVOS RESPUBLIKA, a.k. 111105555**
Daiktas: **žemės sklypas Nr. 4400-1226-1170, aprašytas p. 2.1.**
Įregistravimo pagrindas: **2007-05-16 Apskritis viršininko įsakymas Nr. V-957**
Įrašas galioja: **Nuo 2007-10-12**

4.2. **Nuosavybės teisė**
Savininkas: **JURBARKO RAJONO SAVIVALDYBĖ, a.k. 111106276**
Daiktas: **pastatas Nr. 4400-0402-9645, aprašytas p. 2.2.**
pastatas Nr. 4400-0416-4418, aprašytas p. 2.3.
pastatas Nr. 4400-0416-4436, aprašytas p. 2.4.
Įregistravimo pagrindas: **2004-12-09 Perdavimo - priėmimo aktas**
Įrašas galioja: **Nuo 2007-07-20**

5. Valstybės ir savivaldybių žemės patikėjimo teisė:

5.1. **Valstybinės žemės patikėjimo teisė**
Patikėtinis: **JURBARKO RAJONO SAVIVALDYBĖ, a.k. 111106276**
Daiktas: **žemės sklypas Nr. 4400-1226-1170, aprašytas p. 2.1.**
Įregistravimo pagrindas: **2024-01-10 Lietuvos Respublikos Vyriausybės nutarimas Nr. 32**
2024-01-26 Perdavimo - priėmimo aktas Nr. G6-8/4MŽP-11-(15.4.33 E)
Įrašas galioja: **Nuo 2024-01-31**

6. Kitos daiktinės teisės:

6.1. **Turto patikėjimo teisė**
Patikėtinis: **Jurbarko rajono priešgaisrinė tarnyba, a.k. 158312532**
Daiktas: **pastatas Nr. 4400-0402-9645, aprašytas p. 2.2.**
pastatas Nr. 4400-0416-4418, aprašytas p. 2.3.
pastatas Nr. 4400-0416-4436, aprašytas p. 2.4.
Įregistravimo pagrindas: **2004-12-29 Perdavimo - priėmimo aktas Nr. 12**
Įrašas galioja: **Nuo 2011-10-19**

7. Juridiniai faktai: įrašų nėra

8. Žymos:

8.1.

Teritorija, kurioje taikomos SŽNS, neįregistruota Nekilnojamojo turto registre: vandens tiekimo ir nuotekų, paviršinių nuotekų tvarkymo infrastruktūros apsaugos zonos (III skyrius, dešimtas skirsnis)

Daiktas: žemės sklypas Nr. 4400-1226-1170, aprašytas p. 2.1.

Įregistravimo pagrindas: 2019-06-06 Lietuvos Respublikos specialiųjų žemės naudojimo sąlygų įstatymas Nr. XIII-2166
2019-12-19 Lietuvos Respublikos žemės ūkio ministro įsakymas Nr. 3D-711

Plotas: 0.0185 ha

Įrašas galioja: Nuo 2023-01-01

8.2.

Teritorija, kurioje taikomos SŽNS, neįregistruota Nekilnojamojo turto registre: elektros tinklų apsaugos zonos (III skyrius, ketvirtasis skirsnis)

Daiktas: žemės sklypas Nr. 4400-1226-1170, aprašytas p. 2.1.

Įregistravimo pagrindas: 2019-06-06 Lietuvos Respublikos specialiųjų žemės naudojimo sąlygų įstatymas Nr. XIII-2166
2019-12-19 Lietuvos Respublikos žemės ūkio ministro įsakymas Nr. 3D-711

Plotas: 0.024 ha

Įrašas galioja: Nuo 2023-01-01

8.3.

Teritorija, kurioje taikomos SŽNS, neįregistruota Nekilnojamojo turto registre: kelių apsaugos zonos (III skyrius, antrasis skirsnis)

Daiktas: žemės sklypas Nr. 4400-1226-1170, aprašytas p. 2.1.

Įregistravimo pagrindas: 2019-06-06 Lietuvos Respublikos specialiųjų žemės naudojimo sąlygų įstatymas Nr. XIII-2166
2019-12-19 Lietuvos Respublikos žemės ūkio ministro įsakymas Nr. 3D-711

Plotas: 0.036 ha

Įrašas galioja: Nuo 2023-01-01

8.4.

Teritorija, kurioje taikomos SŽNS, neįregistruota Nekilnojamojo turto registre: elektroninių ryšių tinklų elektroninių ryšių infrastruktūros apsaugos zonos (III skyrius, vienuoliktasis skirsnis)

Daiktas: žemės sklypas Nr. 4400-1226-1170, aprašytas p. 2.1.

Įregistravimo pagrindas: 2019-06-06 Lietuvos Respublikos specialiųjų žemės naudojimo sąlygų įstatymas Nr. XIII-2166
2019-12-19 Lietuvos Respublikos žemės ūkio ministro įsakymas Nr. 3D-711

Plotas: 0.0115 ha

Įrašas galioja: Nuo 2023-01-01

9. Teritorijos, kuriose taikomos SŽNS, įrašytos į NTK kadastro duomenų byloje įrašytų duomenų pagrindu: įrašų nėra

10. Daikto registravimas ir kadastro žymos: įrašų nėra

11. Duomenys apie įregistruotas teritorijas, kuriose taikomos specialiosios žemės naudojimo sąlygos:

11.1. Teritorijos pavadinimas: Elektros tinklų apsaugos zonos (III skyrius, ketvirtasis skirsnis)

Teritorijos unikalus numeris: 100208884

Įregistravimo pagrindas: Lietuvos Respublikos energetikos ministerija; 2022-01-06 įsakymas dėl Jurbarko elektros tinklų teritorijų plano patvirtinimo Nr. 1-4

Įregistravimo data: 2022-01-17

Žemės sklypo plotas, patenkantis į Teritoriją: 190 kv. m, nuo 2023-01-05

12. Registro pastabos ir nuorodos: įrašų nėra

13. Kita informacija: įrašų nėra

14. Informacija apie duomenų sandoriui tikslinimą: įrašų nėra

Dokumentą atspausdino Vidurio Lietuvos klientų aptarnavimo centro Kauno apskrities klientų aptarnavimo grupės specialistė



DALIA ŠUKAITIENĖ

Pagrindinio pastato, jo dalių ir priestatų kadastro duomenys

Adresas: Jurbarko r. sav. Eržvilko k.

Unikalus Nr.: 4400-0416-4418

Pagrindinio pastato ir jo dalių kadastro duomenys

Kadastro duomenys	Pagrindinis pastatas	Rūsysis (pusrūsysis)	Pastogės patalpos
Duomenys užfiksuoti	2004-09-23	X	X
Žymėjimas	2G1ž		
Paskirtis	Garažų	X	X
Pavadinimas	Garažas	X	X
Statybos pr.-pab. metai	1996-1996		
Rekonstr. pr.-pab. metai	-		
Baigtumas %	100		
Aukštų skaičius	1	X	X
Tūris m ³	110		
Bendras plotas m ²	33,58		
Pamatai	Nėra	X	X
Sienos	Medis su karkasu		
Perdangos	Nėra		
Stogo konstrukcija	Šlaitinis	X	X
Stogo danga	Asbestcementis	X	X
Išorės apdaila	Nėra	X	X
Pertvaros	Nėra		
Grindys	Nėra		
Langai	Nėra		
Durys	Medinės		
Vidaus apdaila	Nėra		
Šildymas	Nėra		
Vandentiekis	Nėra		
Kanalizacija	Nėra		
Dujos	Nėra		
Karštas vanduo	Nėra		
Elektra	Nėra		
Viryklė	Nėra		
Vonios kambarys	Nėra		
Vėdinimas ir kondicion.	Nėra		

Viso pastato	
Bendras plotas m ²	33,58
Baigtumas %	100
Užstatytas plotas m ²	35
Tūris m ³	110
Centro koordinatės X/Y	
Plotas bruto m ²	35

Parengė matininkė asist.

(pareigos, parašas, v. pavardė, data)

V. Vasiliauskienė

Tikrino Skyriaus vedėja

(pareigos, parašas, v. pavardė, data)

J. Leikienė

2004 09 23



Pagrindinio pastato, jo dalių ir priestatų kadastro duomenys

Adresas: Jurbarko r. sav. Eržvilko k.

Unikalus Nr.: 4400-0416-4436

Pagrindinio pastato ir jo dalių kadastro duomenys

Kadastro duomenys	Pagrindinis pastatas	Rūsysis (pusrūsysis)	Pastogės patalpos
Duomenys užfiksuoti	2004-09-23	X	X
Žymėjimas	3I1Ž		
Paskirtis	Kita (ūkio)	X	X
Pavadinimas	Sandėlis	X	X
Statybos pr.-pab. metai	2004-2004		
Rekonstr. pr.-pab. metai	-		
Baigtumas %	100		
Aukštų skaičius	1	X	X
Tūris m ³	60		
Bendras plotas m ²	22,5		
Pamatai	Nėra	X	X
Sienos	Medis su karkasu		
Perdangos	Nėra		
Stogo konstrukcija	Šlaitinis	X	X
Stogo danga	Asbestcementis	X	X
Išorės apdaila	Nėra	X	X
Pertvaros	Nėra		
Grindys	Nėra		
Langai	Nėra		
Durys	Medinės		
Vidaus apdaila	Nėra		
Šildymas	Nėra		
Vandentiekis	Nėra		
Kanalizacija	Nėra		
Dujos	Nėra		
Karštas vanduo	Nėra		
Elektra	Nėra		
Viryklė	Nėra		
Vonios kambarys	Nėra		
Vėdinimas ir kondicion.	Nėra		

Viso pastato	
Bendras plotas m ²	22,50
Baigtumas %	100
Užstatytas plotas m ²	24
Tūris m ³	60
Centro koordinatės X/Y	
Plotas bruto m ²	24

Parengė matininkė asist.


V.Vasiliauskiene

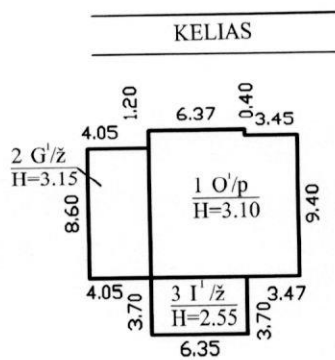
(pareigos, parašas, v. pavardė, data)



Tikrino Skyriaus vedėja

J.Leikiene

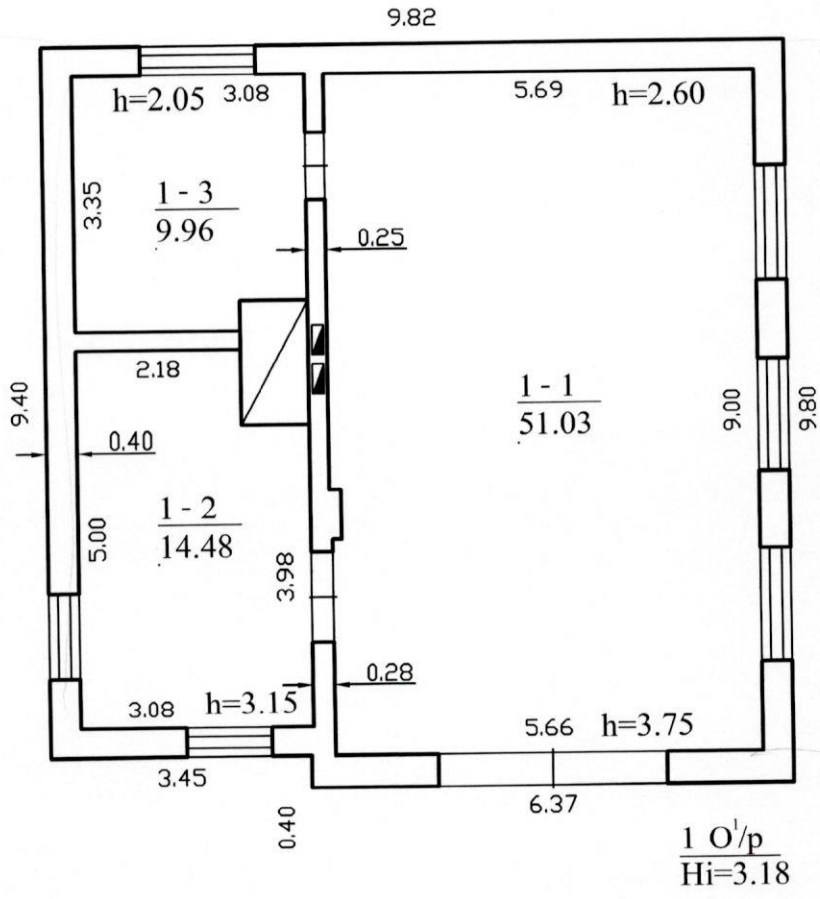
(pareigos, parašas, v. pavardė, data)







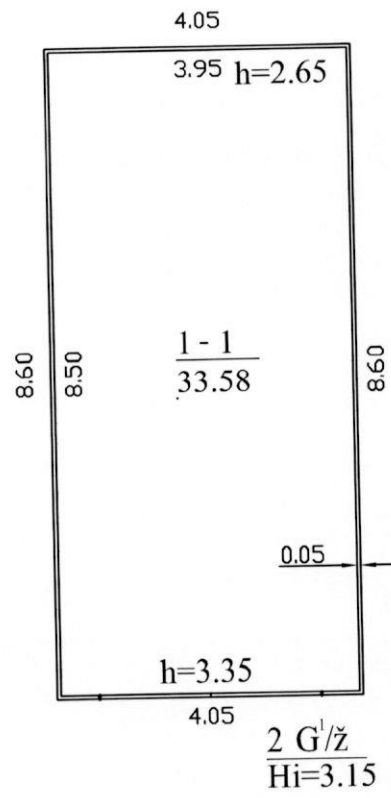
 Valstybės įmonės Registro centro Tauragės filialas Tauragės filialas Licencijos Nr. 21G-482			
Pareigos	V., pavardė	Parašas	Data
matininkė asist.	V. Vasiliauskienė	<i>[Signature]</i>	2004.09.23
Grupės vedėja	J. Leikienė		
Statinių išdėstymo planas		1:500	A.V.
Jurbarko r. sav. Eržvilko sen. Eržvilko			
Sudarytas pagal 2004.09.23 kadastrinių matavimų duomenis			

PIRMAS AUKŠTAS



 Valstybės įmonės Registro centro Tauragės filialas Tauragės filialas Licencijos Nr. 21G-482			
Pareigos	V., pavardė	Parasas	Data
matininkė asist.	V.Vasiliauskienė	<i>[Signature]</i>	2004.09.23
Skyriaus vedėja	J.Leikienė		
PIRMO AUKŠTO PLANAS		1:100	A.V.
Jurbarko r. sav. Eržvilko sen. Eržvilko			
Sudarytas pagal 2004.09.23 kadastrinių matavimų duomenis		Pastato pažymėjimas plane: 1O1p	

PIRMAS AUKŠTAS

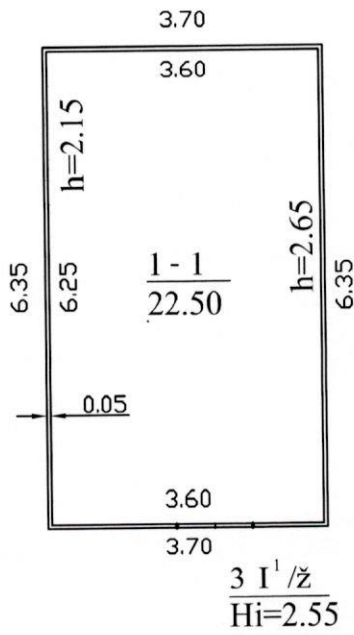



 REGISTRŲ CENTRAS		Valstybės įmonės Registro centro Tauragės filialas Tauragės filialas Licencijos Nr. 21G-482	
Pareigos	V., pavardė	Parasas	Data
matininkė asist.	V. Vasiliauskienė	<i>[Signature]</i>	2004.09.23
Skyriaus vedėja	J. Leikienė		
PIRMO AUKŠTO PLANAS		1:100	A.V.
Jurbarko r. sav. Eržvilko sen. Eržvilko			
Sudarytas pagal 2004.09.23 kadastrinių matavimų duomenis		Pastato pažymėjimas planas: 2G1ž	

7

15

PIRMAS AUKŠTAS



		Valstybės įmonės Registro centro Tauragės filialas Tauragės filialas Licencijos Nr. 21G-482	
Pareigos	V., pavardė	Parašas	Data
matininkė asist.	V.Vasiliauskiene	<i>M. V.</i>	2004.09.23
Skyriaus vedėja	J.Leikienė		
PIRMO AUKŠTO PLANAS		1:100	A.V.
Jurbarko r. sav.	Eržvilko sen.		
Eržvilko			
Sudarytas pagal 2004.09.23 kadastrinių matavimų duomenis		Pastato pažymėjimas plane: 311ž	

4


12

Statinio nuotraukos

Adresas: Jurbarko r. sav. Eržvilko k.

Fotografuota 2004 m. rugsėjo 23 d.

Paskirtis	Specialioji
Pavadinimas	Gaisrinė
Unikalus pastato Nr.	4400-0402-9645
Pažymėjimas plane	101p



Parengė matininkė asist.

MC

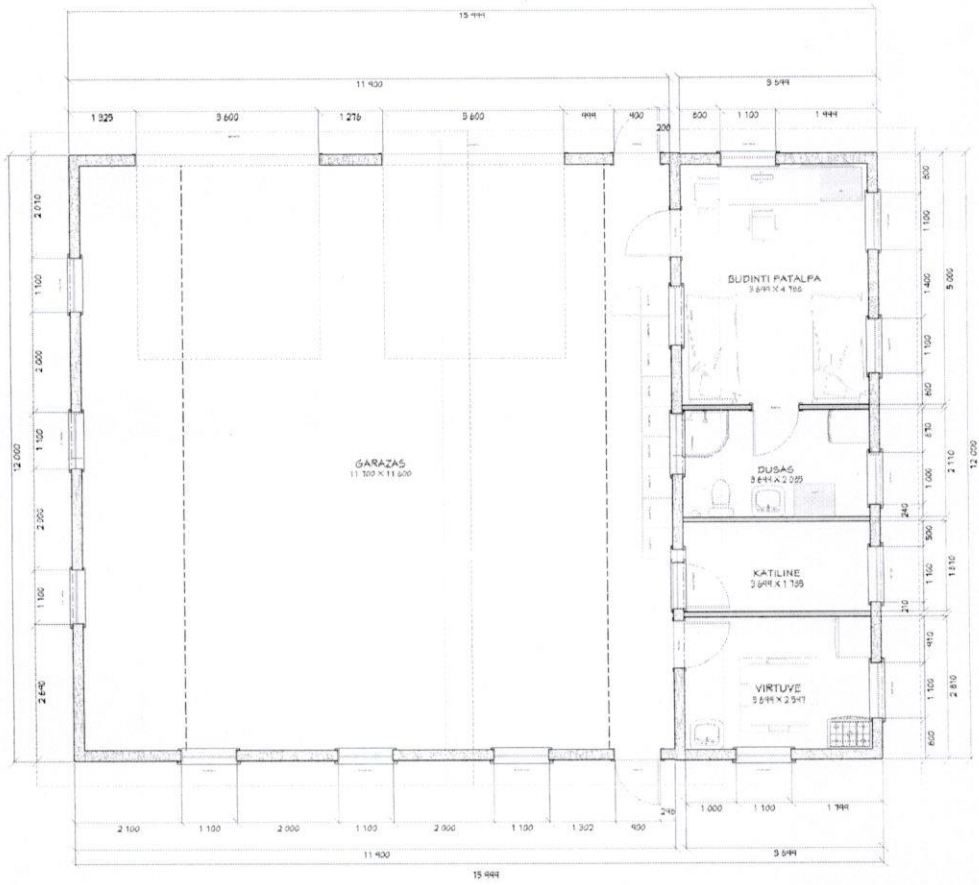
V. Vasiliauskienė

2004 09 23

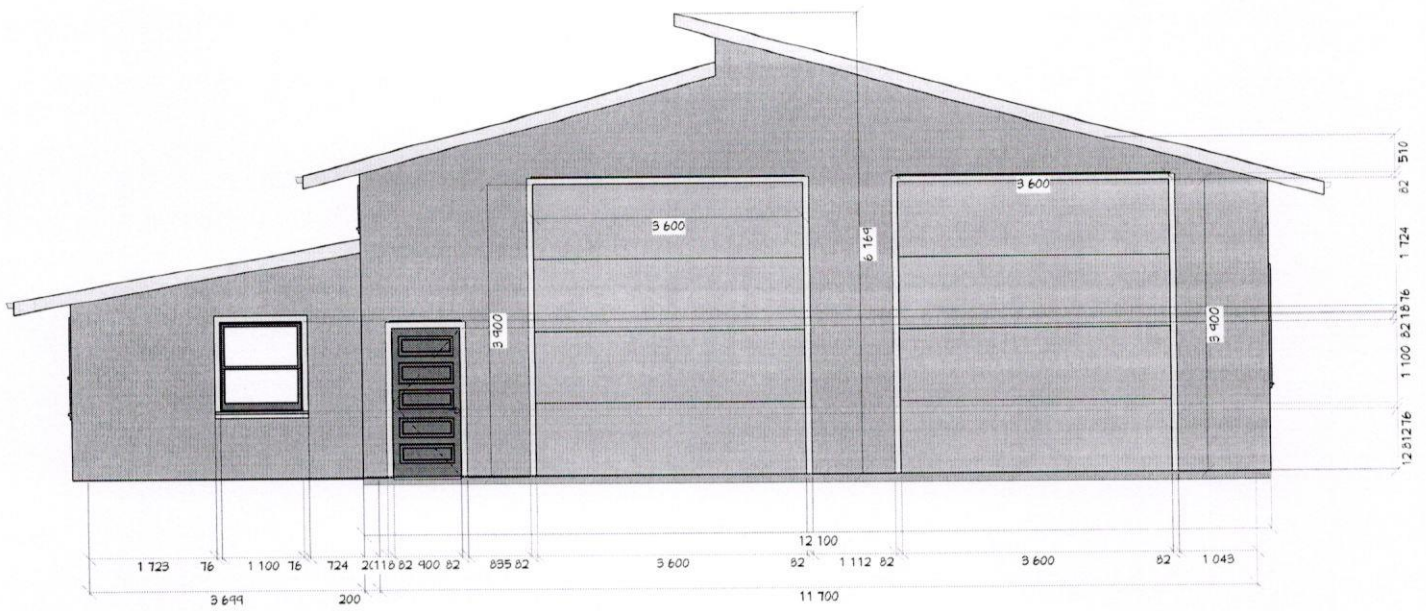
(pareigos, parašas, v. pavardė, data)



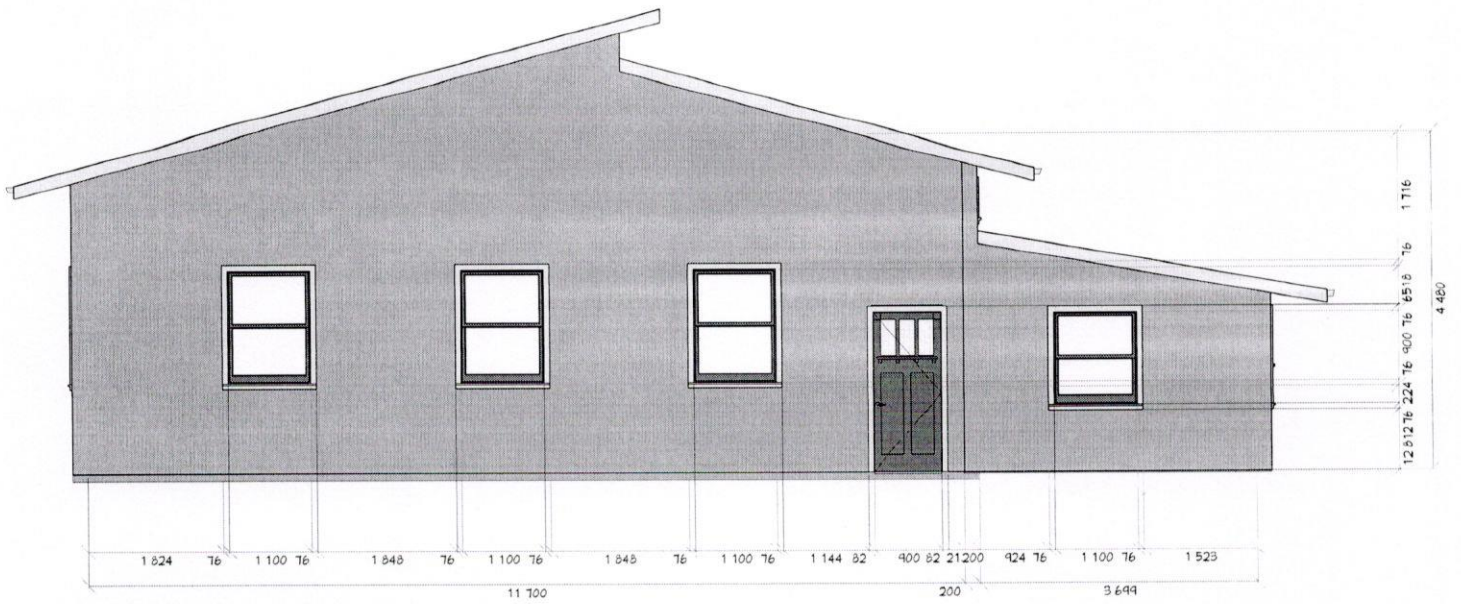
Patalpų plano eskizas



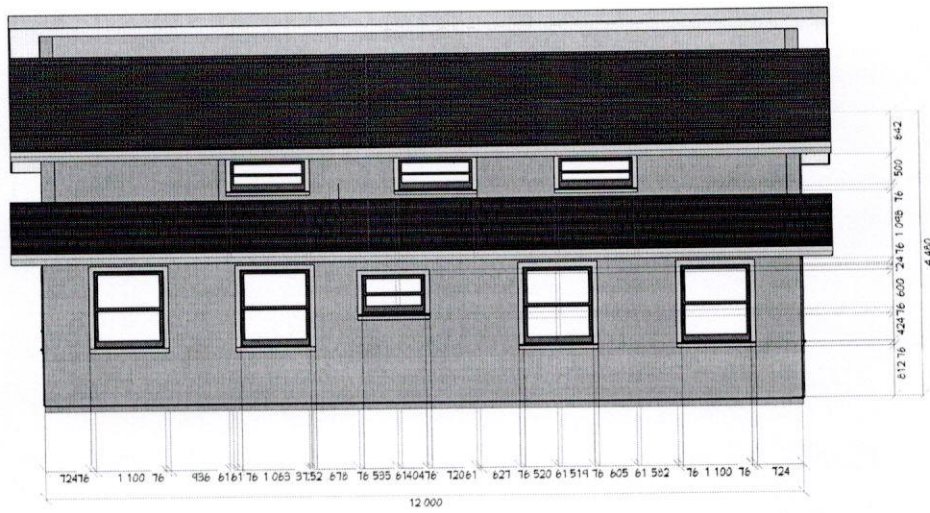
Šiaurinė pusė



Pietinis fasadas



Rytinė pusė



Vakarinė pusė

