

TVIRTINU:
 Jurbarko rajono
 priešgaisrinės tarnybos
 viršininkas Vaidas Vaičiukynas

STATINIO PROJEKTAVIMO TECHNINĖ UŽDUOTIS

Eil. Nr.	Pavadinimas	Reikalavimai
I. Bendra informacija apie pirkimo objektą		
1.	Statytojas (Užsakovas)	Jurbarko rajono priešgaisrinė tarnyba
2.	Pirkimo objektas	2.1. Projektiniai pasiūlymai (toliau – PP); 2.2. Techninis darbo projektas (toliau – Projektas);
3.	Projekto pavadinimas	Jurbarko rajono priešgaisrinės tarnybos Raudonės ugniagesių komandos pastato rekonstrukcijos techninis darbo projektas.
4.	Statinio adresas	Tvenkinių g. 14, Raudonė, Jurbarko r. sav.
5.	Statinių grupės sudėtis	Pastatas – Gaisrinė;
6.	Statinio (-ių) ar statinių grupės paskirtis ir bendrieji (techniniai ir paskirties) rodikliai	Gaisrinė Paskirtis - specialioji; Unikalus Nr. 4400-0422-8093; Žemės sklypo kadastro Nr. 9457/0003:398 Bendrieji rodikliai: - bendras plotas – 106,61 m ² ; - tūris – 423 m ³ ; - aukštų skaičius – 1. Kiti žemės sklype esami statiniai numatomi nugriauti.
7.	Statinio statybos rūšis	Rekonstrukcija;
8.	Statinio kategorija	Neypatingas statinys;
9.	Esamos statinio konstrukcijos, jų funkcinė paskirtis	Gaisrinė: - pamatai – betonas; - sienos - plytos; - stogo danga - asbestcementis.
10.	Duomenys apie statytojo turimus ar numatomus įsigyti įrenginius ir statybos produktus	-
11.	Lėšų dydis projekto realizavimui	183 630,00 Eur + PVM
II. Perkamų paslaugų apimtis ir trukmė		
12.	Perkamų paslaugų apimtis:	Atsižvelgiant į statinio paskirtį, statybos rūšį, parengti visas statiniui pastatyti ir naudoti būtinas Projekto dalis, kurių sprendiniai įgyvendintų esminius statinio paskirties reikalavimus.
12.1.	projektavimo (įprastos) paslaugos	12.1.1. Perkamos įprastos paslaugos, kurias projektuotojas privalo atlikti pagal Statybos įstatymo, STR 1.04.04:2017 „Statinio projektavimas, projekto ekspertizė“ ir kitų norminių teisės aktų reikalavimus (projektinių pasiūlymų parengimas, Projekto parengimas). 12.1.2. Į projektavimo paslaugos apimtį įeina Projekto pataisymai pagal Užsakovo pastabas, taip pat Projekto klaidų, pastebėtų statybos metu, taisymai; 12.1.3. Projekto sprendiniai atskiruose Projekto dokumentuose (techninėse specifikacijose, aiškinamuosiuose raštuose, brėžiniuose, sąnaudų kiekių žiniaraščiuose) neturi prieštarauti vieni kitiems, ypač atkreipiant dėmesį į sąnaudų kiekio žiniaraščių kiekių duomenų atitiktį Projekto sprendiniams;

Eil.Nr.	Pavadinimas	Reikalavimai
		<p>12.1.4. Projekto sprendinių techninės specifikacijos turi nustatyti esminius (būtinus) parametrus dėl kokybinių reikalavimų statybos darbams ir produktams, taip pat ir galimas leistinas nukrypimų (jei taikytina ir įmanoma) ribas ir sąlygas;</p> <p>12.1.5. Projekto sprendinių apimtis ir detalumas turi būti pakankamas, kiek reikalauja statybos techniniai reglamentai, tačiau technologinės ir kitos gamybos ir statybos darbo detalės turi būti paliekamos gamintojo gamybos ir/ar rangovo statybos nuožiūrai. Taip pat vengti statybos taisyklių ar mokslo vadovėlių standartinių statybos darbų technologinių procesų, procedūrų, praktikos nuostatų, kurios nesusijusios su konkrečiais Projekto sprendiniais, kopijavimo.</p> <p>12.1.6. Parengtas Projektas turi užtikrinti konkurenciją ir nediskriminuoti tiekėjų (prekių tiekėjų, paslaugų teikėjų, rangovų);</p> <p>12.1.7. Parengtame Projekte negali būti nurodytas konkretus modelis ar šaltinis, konkretus procesas, būdingas konkrečiaus tiekėjo tiekiamoms prekėms ar teikiamoms paslaugoms, ar prekės ženklas, patentas, tipai, konkreti kilmė ar gamyba, dėl kurių tam tikriems subjektams ar tam tikriems produktams būtų sudarytos palankesnės sąlygos arba jie būtų atmesti, taip pat vengtinas pernelyg didelis ir perteklinis projektinių sprendinių detalizavimas, konkrečių techninių brošiūrų kopijos, kurie neleistų užtikrinti plačios konkurencijos;</p> <p>12.1.8. Jeigu projektuotojas pagal savo profesinę kompetenciją nusprendžia, kad negali Projekte kitaip apibūdinti statybos darbų objekto, nei nuroydamas konkretų modelį ar prekės ženklą, jis turi tokį savo sprendimą pagrįsti Užsakovui prieš jam priimant ir patvirtinant Projektą. Šiuo atveju toks nurodymas pateikiamas įrašant žodžius „arba lygiavertis“.</p>
12.2.	kitos paslaugos, susijusios su projektavimo paslaugomis	<p>12.2.1. Pristatyti užsakovui projektinius pasiūlymus;</p> <p>12.2.2. Pristatyti visuomenei projektinius pasiūlymus;</p> <p>12.2.3. Informuoti visuomenę apie numatomą statinio projektavimą ir statybą teisės aktų nustatyta tvarka;</p> <p>12.2.4. Užsakovo vardu pagal įgaliojimą parengti prašymus ir gauti reikalingus Projekto rengimo dokumentus ;</p> <p>12.2.6. Per informacinę sistemą „Infostatyba“ išimti statybą leidžiantį dokumentą;</p>
12.3.	projekto vykdymo priežiūra	-
13.	Paslaugų teikimo pradžia ir trukmė	Projektinis pasiūlymas turi būti parengtas per 50 darbo dienų nuo paslaugų sutarties įsigaliojimo dienos.
III. Reikalavimai projektavimo paslaugoms		
14.	Statinio projekto dokumentams taikomi teisės aktai, normatyviniai statybos techniniai dokumentai bei normatyviniai statinio saugos ir paskirties dokumentai, teritorijų planavimo dokumentai	<p>Projektuoti vadovaujantis:</p> <p>14.1. Statybos įstatymu, kitais įstatymais, reglamentuojančiais statinio saugos ir paskirties reikalavimus, teisės aktais, reglamentuojančiais esminius statinio reikalavimus ir statinio techninius parametrus pagal statinių ar statybos produktų charakteristikų lygius ir klases, kitais teisės aktais;</p> <p>14.2. Statybos techniniais reglamentais;</p> <p>14.3. Vyriausybės įgaliotų institucijų teisės aktais – HN, elektros įrenginių įrengimo taisyklėmis, priešgaisriniais reikalavimais, saugos ir sveikatos reikalavimais ir kt.</p>
15.	Paskirties ir eksploataciniai reikalavimai statiniui	Gaisrinė yra specialiosios paskirties pastatas.
16.	Aplinkosaugos, sveikatos, saugomos teritorijos ir Nekilnojamosios kultūros paveldo vertybės apsaugos reikalavimai	-

Eil. Nr.	Pavadinimas	Reikalavimai
17.	Universaliajo dizaino principų taikymo reikalavimai	-
18.	Techniniai, kokybiniai reikalavimai	<p>Pagal pridedamus vidaus patalpų ir fasado brėžinių eskizus reikalinga suprojektuoti:</p> <p>18.1. Gaisrinės pastato rekonstrukciją numatant šias patalpas:</p> <ul style="list-style-type: none"> - budėjimo patalpa; - san mazgas su dušu; - virtuvėlė; - katilinė; - garažas 2 gaisriniams automobiliams. - garažas gelbėjimo automobiliui <p>18.2. Kanalizacijos, vidaus vandentiekio įrengimo bei prietaisų montavimo darbai.</p> <p>18.3. Pastato šildymo sistemos įrengimo bei prietaisų montavimo darbai.</p> <p>18.4. Elektros instaliavimo darbai.</p> <p>18.5. 25 kw saulės elektrinės montavimas ant stogo elektros energijos gamybai.</p> <p>18.3. 24 kw šilumos siurblio oras-vanduo montavimo darbai.</p> <p>Personala, kuris budi (dirba) pastate sudaro 2 darbuotojai.</p>
19.	Nurodymai sprendinių derinimui, jų pritarimui ir pan.	<p>19.1. Pilnos sudėties Projekto 1 egz. pateikti Užsakovui sprendinių pritarimui, statinio techninių-ekonominių rodiklių patvirtinimui;</p> <p>19.2. Prieš Užsakovui patvirtinant Projektą, projektuotojas privalo pristatyti Projekto sprendinius bei nurodyti Projekto sprendinių atitiktį projektavimo techninei užduočiai (techninei specifikacijai), Užsakovas privalo patvirtinti pagrindinius projekto sprendinius;</p>
20.	Pageidaujami ekonominiai rodikliai	-
21.	Statinio ar statinių grupės projektavimo ir statybos eiliškumas	<p>21. Projekto įgyvendinimą numatyti šiais etapais:</p> <p>21.1. Projektinių pasiūlymų parengimas;</p> <p>21.2. Projektinių pasiūlymų pristatymas visuomenei;</p> <p>21.3. Statybą leidžiančio dokumento gavimas;</p> <p>21.4. Techninio darbo projekto parengimas.</p>
22.	Projektavimo procesų valdymas ir automatizacija	-
23.	Reikalavimai projekto rengimo dokumentų kalbai	Projektą parengti lietuvių kalba.
24.	Nurodymai statinio projekto dokumentų komplektavimui, įforminimui ir pateikimui	<p>24.1. Pateikti Užsakovui du popierinius PP egz. ir vieną elektroninę laikmeną su įrašytais PP pdf formatu ar kitu formatu, kad būtų galima peržiūrėti naudojantis Microsoft Office programine įranga;</p> <p>24.2. Atlikus Projekto ekspertizę, sukompaktuoti, įforminti ir pateikti Užsakovui dokumentaciją sekančiai:</p> <p>24.2.1. Trys pasirašytus popierinius Projekto egz.;</p> <p>24.3. dvi elektronines laikmenas su įrašytais Projektais PDF formatu ar kitu formatu, kad būtų galima peržiūrėti naudojantis Microsoft Office programine įranga;</p> <p>24.4. vieną elektroninę laikmeną su įrašytu Projektu PDF formatu ar kitu formatu be parašų ir kitų asmens duomenų;</p> <p>24.5. vieną elektroninę laikmeną su įrašyta Projekto tekstine dalimi Word formatu ir brėžiniais DWG formatu, sąmatine Projekto dalimi ir darbų kiekių žiniaraščiais konkursui Exel formatu;</p> <p>24.6. Projekto originalą saugo projektuotojas Lietuvos archyvų departamento prie Lietuvos Respublikos Vyriausybės nustatyta tvarka.</p>

Eil. Nr.	Pavadinimas	Reikalavimai
25.	Ekspertizės atlikimas	25.1. Projektą pateikti projektų ekspertizės paslaugų teikėjui, kurį nurodys Užsakovas; 25.2. Pataisyti Projektą pagal ekspertizės privalomas pastabas per 10 darbo dienų nuo pastabų gavimo; 25.3. Projekto ekspertizę organizuoja ir apmoka Užsakovas.

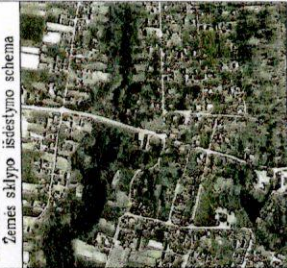
REIKALAVIMAI PROJEKTAVIMO PASLAUGŲ SUTEIKIMO REZULTATUI

Projektavimo etapas	Projektuotojo pateikiami dokumentai
Projektiniai pasiūlymai	Pateikiami projektinių pasiūlymų sprendiniai, parengti vadovaujantis LR Statybos įstatymu, STR 1.04.04:2017 „Statinio projektavimas, projekto ekspertizė“ reikalavimais ir kitais norminiais teisės aktais. Grafinė dalis (brėžiniai) Projektinių pasiūlymų vaizdinė informacija
Techninis darbo projektas	Pateikiami dalių projektiniai sprendiniai, parengti vadovaujantis LR Statybos įstatymu, STR 1.04.04:2017 „Statinio projektavimas, projekto ekspertizė“ reikalavimais ir kitais norminiais teisės aktais.

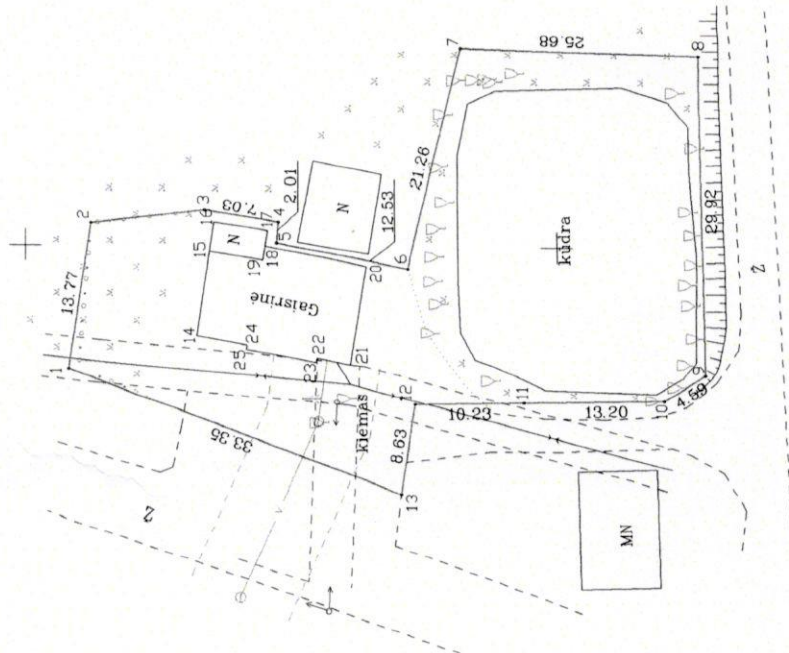
UŽSAKOVO PATEIKIAMIS DUOMENYS IR DOKUMENTAI

Užsakovo pateikiami dokumentai	Lapų sk.
Žemės sklypo planas	1
Nekilnojamojo turto registro duomenų bazės išrašas	3
Pagrindinio pastato, jo dalių ir priestatų kadastro duomenys	2
Statinių išdėstymo planas	1
Pirmo aukšto planai	2
Statinio nuotraukos	1
Vidaus patalpų ir fasado brėžinių eskizai	5

ŽEMĖS SKLYPO PLANAS M 1:500
Sklypo plotas 1442 m²



Kadastras:	vietovė	Raudonė	sklypas
Žemės sklypo kadastro Nr.:		9 4 5 7 0 0 1 3	3 9 8
Gatvės, namo Nr.			
Kaimas (miestelis)			
Sėliniuija			
Miestas (rajonas)			
Apskritis			
Gretumybė	Gretimo žemės sklypo kadastro Nr.	Pastabos	
1-8		NVZ	
8-9		bendro naudojimo kelias	
9-13		NVZ	
13-1		bendro naudojimo kelias	



X=6107500.00
Y=444600.00

SUTARTINIAI ŽENKLAI:

- ⊙ žemės sklypo pastovūs riboženkliai
- elektros linijų apsaugos zona 2 m
- vandentiekio apsaugos zona 5 m
- ryšių kabelio apsaugos zona 2 m

Su paženklinimo riboženkliais sklypo ribomis, aprašytomis 2005 m gruodžio 14 d. žemės sklypo sąstatymo-parceliacijos akte Nr. RAUD-GAISR-1, ir nustatytu plotu sutinku:
Žemės savininkas (naudotojas)
JURBARKO RAJONO SAVIVALDYBĖS TARYBA
(vardas, pavardė) *2007-01-10* (data)



TAURAGĖS ... apskrities viršininko administracijos žemės tvarkymo departamento
JURBARKO ... miesto (rajono) žemėtvarkos skyrius
Patikrinęs: *[Signature]* Vaidas Stanislavaitis
Suderino: *[Signature]* Dalia Stukienė
(vardas, pavardė) (pareiškis) (vardo pavadavimas)



II KADASTRINIAI MATAVIMAI

LICENCIJOS NR.306G-708 ISDIUOTA 2005.04.26

Pareigos	Parasius	Vardas, pavardė	Data
matavimikas	<i>[Signature]</i>	R. Stulbas	
im. vedovas	<i>[Signature]</i>	R. Stulbas	

ŽEMĖS SKLYPO RIBOS
PAŽYMĖTOS KADASTRO ŽEMĖLAPYJE
V. Registrų centro Tauragės filialas
Reginys Būfėrius
(vardas, pavardė)
[Signature]
Kopija tikra

Kopija tikra

NEKILNOJAMOJO TURTO REGISTRO DUOMENŲ BAZĖS IŠRAŠAS

2024-07-18 08:18:22

1. Nekilnojamojo turto registre įregistruotas turtas:Registro Nr.: **44/789898**Registro tipas: **Žemės sklypas su statiniais**Sudarymo data: **2007-07-24**Adresas: **Jurbarko r. sav., Raudonė, Tvenkinių g. 14****2. Nekilnojamieji daiktai:**

2.1.

Žemės sklypasUnikalus daikto numeris: **4400-1166-8781**

Žemės sklypo kadastro numeris ir kadastro vietovės

pavadinimas: **9457/0003:398 Raudonės k.v.**Daikto pagrindinė naudojimo paskirtis: **Kita**Žemės sklypo naudojimo būdas: **Visuomeninės paskirties teritorijos**Žemės sklypo plotas: **0.1442 ha**Žemės ūkio naudmenų plotas viso: **0.0364 ha**iš jo: ariamos žemės plotas: **0.0364 ha**Užstatyta teritorija: **0.0456 ha**Vandens telkinių plotas: **0.0594 ha**Kitos žemės plotas: **0.0028 ha**Žemės ūkio naudmenų našumo balas: **21.0**Matavimų tipas: **Žemės sklypas suformuotas atliekant kadastrinius matavimus**Kadastro duomenų nustatymo data: **2005-12-16**

2.2.

Pastatas - GairinėUnikalus daikto numeris: **4400-0422-8093**Daikto pagrindinė naudojimo paskirtis: **Specialioji**Žymėjimas plane: **101p**Statybos pradžios metai: **1961**Statybos pabaigos metai: **1961**Baigtumo procentas: **100 %**Šildymas: **Vietinis centrinis šildymas**Vandentiekis: **Komunalinis vandentiekis**Nuotekų šalinimas: **Nėra**Dujos: **Nėra**Sienos: **Plytos**Stogo danga: **Asbestcementis**Aukštų skaičius: **1**Bendras plotas: **106.61 kv. m**Pagrindinis plotas: **84.52 kv. m**Tūris: **423 kub. m**Užstatytas plotas: **131.72 kv. m**Koordinatė X: **6107527**Koordinatė Y: **444644**Atkūrimo sąnaudos (statybos vertė): **39968 Eur**Fizinio nusidėvėjimo procentas: **28 %**Atkuriamoji vertė: **28875 Eur**Vidutinė rinkos vertė: **28875 Eur**Vidutinės rinkos vertės nustatymo data: **2004-09-23**Kadastro duomenų nustatymo data: **2004-09-23**

2.3.

Pastatas - SandėlisUnikalus daikto numeris: **4400-0422-8158**Daikto pagrindinė naudojimo paskirtis: **Kita (ūkio)**Žymėjimas plane: **211ž**Statybos pradžios metai: **1970**Statybos pabaigos metai: **1970**Baigtumo procentas: **100 %**Šildymas: **Nėra**Vandentiekis: **Nėra**Nuotekų šalinimas: **Nėra**Dujos: **Nėra**Sienos: **Medis su karkasu**Stogo danga: **Asbestcementis**Aukštų skaičius: **1**

Bendras plotas: **12.83 kv. m**
Pagrindinis plotas: **12.83 kv. m**
Tūris: **31 kub. m**
Užstatytas plotas: **13.58 kv. m**
Atkūrimo sąnaudos (statybos vertė): **938 Eur**
Fizinio nusidėvėjimo procentas: **70 %**
Atkuriamoji vertė: **281 Eur**
Vidutinė rinkos vertė: **42 Eur**
Vidutinės rinkos vertės nustatymo data: **2004-09-23**
Kadastro duomenų nustatymo data: **2004-09-23**

3. Daikto priklausiniai iš kito registro: įrašų nėra

4. Nuosavybė:

4.1.

Nuosavybės teisė
Savininkas: **LIETUVOS RESPUBLIKA, a.k. 111105555**
Daiktas: žemės sklypas Nr. **4400-1166-8781, aprašytas p. 2.1.**
Įregistravimo pagrindas: **2007-07-17 Apskritis viršinininko įsakymas Nr. V-1525**
Įrašas galioja: **Nuo 2007-07-31**

4.2.

Nuosavybės teisė
Savininkas: **JURBARKO RAJONO SAVIVALDYBĖ, a.k. 111106276**
Daiktas: **pastatas Nr. 4400-0422-8093, aprašytas p. 2.2.**
pastatas Nr. 4400-0422-8158, aprašytas p. 2.3.
Įregistravimo pagrindas: **2004-12-09 Perdavimo - priėmimo aktas**
Įrašas galioja: **Nuo 2005-01-06**

5. Valstybės ir savivaldybių žemės patikėjimo teisė:

5.1.

Valstybinės žemės patikėjimo teisė
Patikėtinis: **JURBARKO RAJONO SAVIVALDYBĖ, a.k. 111106276**
Daiktas: žemės sklypas Nr. **4400-1166-8781, aprašytas p. 2.1.**
Įregistravimo pagrindas: **2024-01-10 Lietuvos Respublikos Vyriausybės nutarimas Nr. 32**
2024-01-26 Perdavimo - priėmimo aktas Nr. G6-8/4MŽP-11-(15.4.33
E)
Įrašas galioja: **Nuo 2024-01-31**

6. Kitos daiktinės teisės:

6.1.

Turto patikėjimo teisė
Patikėtinis: **Jurbarko rajono priešgaisrinė tarnyba, a.k. 158312532**
Daiktas: **pastatas Nr. 4400-0422-8093, aprašytas p. 2.2.**
pastatas Nr. 4400-0422-8158, aprašytas p. 2.3.
Įregistravimo pagrindas: **2004-12-29 Perdavimo - priėmimo aktas Nr. 12**
Įrašas galioja: **Nuo 2011-10-19**

7. Juridiniai faktai: įrašų nėra

8. Žymos:

8.1.

Teritorija, kurioje taikomos SŽNS, neįregistruota Nekilnojamojo turto registre: vandens tiekimo ir nuotekų, paviršinių nuotekų tvarkymo infrastruktūros apsaugos zonos (III skyrius, dešimtas skirsnis)
Daiktas: žemės sklypas Nr. **4400-1166-8781, aprašytas p. 2.1.**
Įregistravimo pagrindas: **2019-06-06 Lietuvos Respublikos specialiųjų žemės naudojimo sąlygų įstatymas Nr. XIII-2166**
2019-12-19 Lietuvos Respublikos žemės ūkio ministro įsakymas Nr. 3D-711
Plotas: **0.0044 ha**
Įrašas galioja: **Nuo 2023-01-01**

8.2.

Teritorija, kurioje taikomos SŽNS, neįregistruota Nekilnojamojo turto registre: elektros tinklų apsaugos zonos (III skyrius, ketvirtasis skirsnis)
Daiktas: žemės sklypas Nr. **4400-1166-8781, aprašytas p. 2.1.**
Įregistravimo pagrindas: **2019-06-06 Lietuvos Respublikos specialiųjų žemės naudojimo sąlygų įstatymas Nr. XIII-2166**
2019-12-19 Lietuvos Respublikos žemės ūkio ministro įsakymas Nr. 3D-711
Plotas: **0.0048 ha**
Įrašas galioja: **Nuo 2023-01-01**

8.3.

Teritorija, kurioje taikomos SŽNS, neįregistruota Nekilnojamojo turto registre: elektroninių ryšių tinklų elektroninių ryšių infrastruktūros apsaugos zonos (III skyrius, vienuoliktasis skirsnis)

Daiktas: žemės sklypas Nr. 4400-1166-8781, aprašytas p. 2.1.

[registravimo pagrindas: 2019-06-06 Lietuvos Respublikos specialiųjų žemės naudojimo sąlygų įstatymas Nr. XIII-2166
2019-12-19 Lietuvos Respublikos žemės ūkio ministro įsakymas Nr. 3D-711

Plotas: 0.0137 ha

[rašas galioja: Nuo 2023-01-01

9. Teritorijos, kuriose taikomos SŽNS, įrašytos į NTK kadastro duomenų byloje [rašytų duomenų pagrindu: [rašų nėra

10. Daikto registravimas ir kadastro žymos: [rašų nėra

11. Duomenys apie įregistruotas teritorijas, kuriose taikomos specialiosios žemės naudojimo sąlygos:

11.1. Teritorijos pavadinimas:

Elektroninių ryšių tinklų elektroninių ryšių infrastruktūros apsaugos zonos (III skyrius, vienuoliktasis skirsnis)

Teritorijos unikalus numeris: 100348738

[registravimo pagrindas: Lietuvos Respublikos susisiekimo ministerija; 2022-04-21 Telia tinklo apsaugos zonos planas Jurbarko rajono savivaldybėje Nr. 3-204

[registravimo data: 2022-05-03

Žemės sklypo plotas, patenkantis į Teritoriją: 67 kv. m, nuo 2023-01-05

11.2. Teritorijos pavadinimas:

Elektros tinklų apsaugos zonos (III skyrius, ketvirtasis skirsnis)

Teritorijos unikalus numeris: 100204289

[registravimo pagrindas: Lietuvos Respublikos energetikos ministerija; 2022-01-06 Įsakymas dėl Jurbarko elektros tinklų teritorijų plano patvirtinimo Nr. 1-4

[registravimo data: 2022-01-17

Žemės sklypo plotas, patenkantis į Teritoriją: 36 kv. m, nuo 2023-01-05

11.3. Teritorijos pavadinimas:

Gamtiniai ir kompleksiniai draustiniai (V skyrius, aštuntasis skirsnis)

Teritorijos unikalus numeris: 100631718

[registravimo pagrindas: Lietuvos Respublikos Vyriausybė; 2009-12-02 LRV 2009 m. gruodžio 2 d. nutarimas Nr. 1607 Nr. 1607

[registravimo data: 2023-12-27

Žemės sklypo plotas, patenkantis į Teritoriją: 1442 kv. m, nuo 2023-12-27

11.4. Teritorijos pavadinimas:

Valstybiniai parkai (V skyrius, dvidešimt trečiasis skirsnis)

Teritorijos unikalus numeris: 100635183

[registravimo pagrindas: Lietuvos Respublikos Vyriausybė; 2009-12-02 LRV 2009 m. gruodžio 2 d. nutarimas nr. 1607 Nr. 1607

[registravimo data: 2023-12-27

Žemės sklypo plotas, patenkantis į Teritoriją: 1442 kv. m, nuo 2023-12-27

11.5. Teritorijos pavadinimas:

Kraštovaizdžio draustiniai (V skyrius, dvidešimt antrasis skirsnis)

Teritorijos unikalus numeris: 100634678

[registravimo pagrindas: Lietuvos Respublikos Vyriausybė; 2009-12-02 LRV 2009 m. gruodžio 2 d. nutarimas Nr. 1607 Nr. 1607

[registravimo data: 2023-12-27

Žemės sklypo plotas, patenkantis į Teritoriją: 1442 kv. m, nuo 2023-12-28

12. Registro pastabos ir nuorodos: [rašų nėra

13. Kita informacija: [rašų nėra

14. Informacija apie duomenų sandoriui tikslinimą: [rašų nėra

Dokumentą atspausdino Vidurio Lietuvos klientų aptarnavimo centro Kauno apskrities klientų aptarnavimo grupės specialistė



DALIA SUKAITIENĖ

Pagrindinio pastato, jo dalių ir priestatų kadastro duomenys

Adresas: Raudonė

Unikalus Nr.: 4400-0422-8093

Pagrindinio pastato ir jo dalių kadastro duomenys

Kadastro duomenys	Pagrindinis pastatas	Rūsysis (pusrūsis)	Pastogės patalpos
Duomenys užfiksuoti	2004-09-23	X	X
Žymėjimas	101p		
Paskirtis	Specialioji	X	X
Pavadinimas	Gaisrinė	X	X
Statybos pr.-pab. metai	1961-1961		
Rekonstr. pr.-pab. metai	1981-1981		
Baigtumas %	100		
Aukštų skaičius	1	X	X
Tūris m ³	423		
Bendras plotas m ²	106,61		
Pamatai	Betonas	X	X
Sienos	Plytos		
Perdangos	Nėra		
Stogo konstrukcija	Šlaitinis	X	X
Stogo danga	Asbestcementis	X	X
Išorės apdaila	Nėra	X	X
Pertvaros	Plytos		
Grindys	Monolitinės		
Langai	Mediniai		
Durys	Medinės		
Vidaus apdaila	Dažai		
Šildymas	Vietinis centrinis šildymas		
Vandentiekis	Miesto vandentiekis		
Kanalizacija	Nėra		
Dujos	Nėra		
Karštas vanduo	Nėra		
Elektra	Yra		
Viryklė	Dujinė		
Vonios kambarys	Nėra		
Vėdinimas ir kondicion.	Nėra		

Viso pastato	
Bendras plotas m ²	106,61
Baigtumas %	100
Užstatytas plotas m ²	132
Tūris m ³	423
Centro koordinatės X/Y	6107527/444644
Plotas bruto m ²	132

Parengė matininkė asist.

(pareigos, parašas, v. pavardė, data)

V. Vasiliauskienė

Tikrino Skyriaus vedėja

(pareigos, parašas, v. pavardė, data)

J. Leikienė

2004 09 23



Pagrindinio pastato, jo dalių ir priestatų kadastro duomenys

Adresas: Raudonė

Unikalus Nr.: 4400-0422-8158

Pagrindinio pastato ir jo dalių kadastro duomenys

Kadastro duomenys	Pagrindinis pastatas	Rūsysis (pusrūsis)	Pastogės patalpos
Duomenys užfiksuoti	2004-09-23	X	X
Žymėjimas	211ž		
Paskirtis	Kita (ūkio)	X	X
Pavadinimas	Sandėlis	X	X
Statybos pr.-pab. metai	1970-1970		
Rekonstr. pr.-pab. metai	-		
Baigtumas %	100		
Aukštų skaičius	1	X	X
Tūris m ³	31		
Bendras plotas m ²	12,83		
Pamatai	Nėra	X	X
Sienos	Medis su karkasu		
Perdangos	Nėra		
Stogo konstrukcija	Šlaitinis	X	X
Stogo danga	Asbestcementis	X	X
Išorės apdaila	Nėra	X	X
Pertvaros	Nėra		
Grindys	Nėra		
Langai	Nėra		
Durys	Medinės		
Vidaus apdaila	Nėra		
Šildymas	Nėra		
Vandentiekis	Nėra		
Kanalizacija	Nėra		
Dujos	Nėra		
Karštas vanduo	Nėra		
Elektra	Nėra		
Viryklė	Nėra		
Vonios kambarys	Nėra		
Vėdinimas ir kondicion.	Nėra		

Viso pastato	
Bendras plotas m ²	12,83
Baigtumas %	100
Užstatytas plotas m ²	14
Tūris m ³	31
Centro koordinatės X/Y	
Plotas bruto m ²	14

Parengė matininkė asist.

(pareigos, parašas, v. pavardė, data)

V. Vasiliauskienė

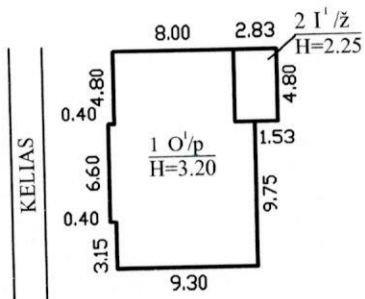
Tikrino Skyriaus vedėja


(pareigos, parašas, v. pavardė, data)

J. Leikienė



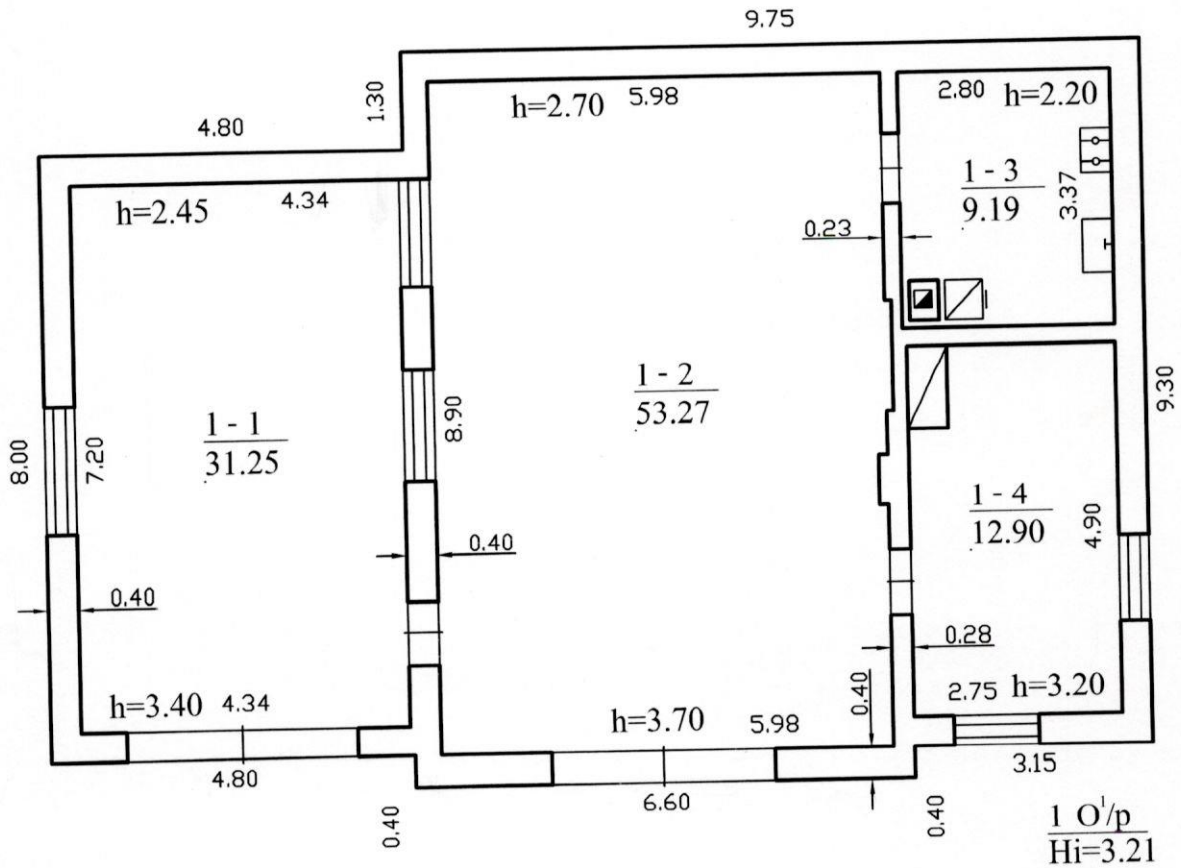
2009 09 23




		Valstybės įmonės Registro centro Tauragės filialas Tauragės filialas Licencijos Nr. 21G-482	
Pareigos	V., pavardė	Parašas	Data
matininkė asist.	V. Vasiliauskiene	<i>[Signature]</i>	2004.09.23
Grupės vedėja	J. Leikiene		
Statinių išdėstymo planas		1:500	A.V.
Jurbarko r. sav. Raudonės sen. Raudonės			
Sudarytas pagal 2004.09.23 kadastrinių matavimų duomenis			



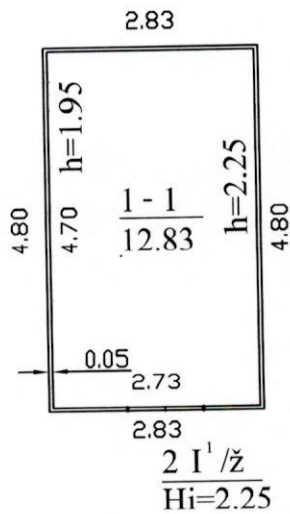
PIRMAS AUKŠTAS





 Valstybės įmonės Registro centro Tauragės filialas Tauragės filialas Licencijos Nr. 21G-482			
Pareigos	V., pavardė	Parašas	Data
matininkė asist.	V. Vasiliauskienė	<i>[Signature]</i>	2004.09.23
Skyriaus vedėja	J. Leikienė		
PIRMO AUKŠTO PLANAS		1:100	A.V.
Jurbarko r. sav. Raudonės sen. Raudonės			
Sudarytas pagal 2004.09.23 kadastrinių matavimų duomenis		Pastato pažymėjimas plane: 1O1p	



PIRMAS AUKŠTAS



		Valstybės įmonės Registro centro Tauragės filialas Tauragės filialas Licencijos Nr. 21G-482	
Pareigos	V., pavardė	Parašas	Data
matininkė asist.	V.Vasiliauskiene	<i>[Signature]</i>	2004.09.23
Skyriaus vedėja	J.Leikienė		
PIRMO AUKŠTO PLANAS		1:100	A.V.
Jurbarko r. sav. Raudonės sen. Raudonės			
Sudarytas pagal 2004.09.23 kadastrinių matavimų duomenis		Pastato pažymėjimas plane: 211ž	

4

10

Statinio nuotraukos

Adresas: Raudonė

Fotografuota 2004 m. rugsėjo 23 d.

Paskirtis	Specialioji
Pavadinimas	Gaisrinė
Unikalus pastato Nr.	4400-0422-8093
Pažymėjimas plane	101p



Parengė matininkė asist.

MOA

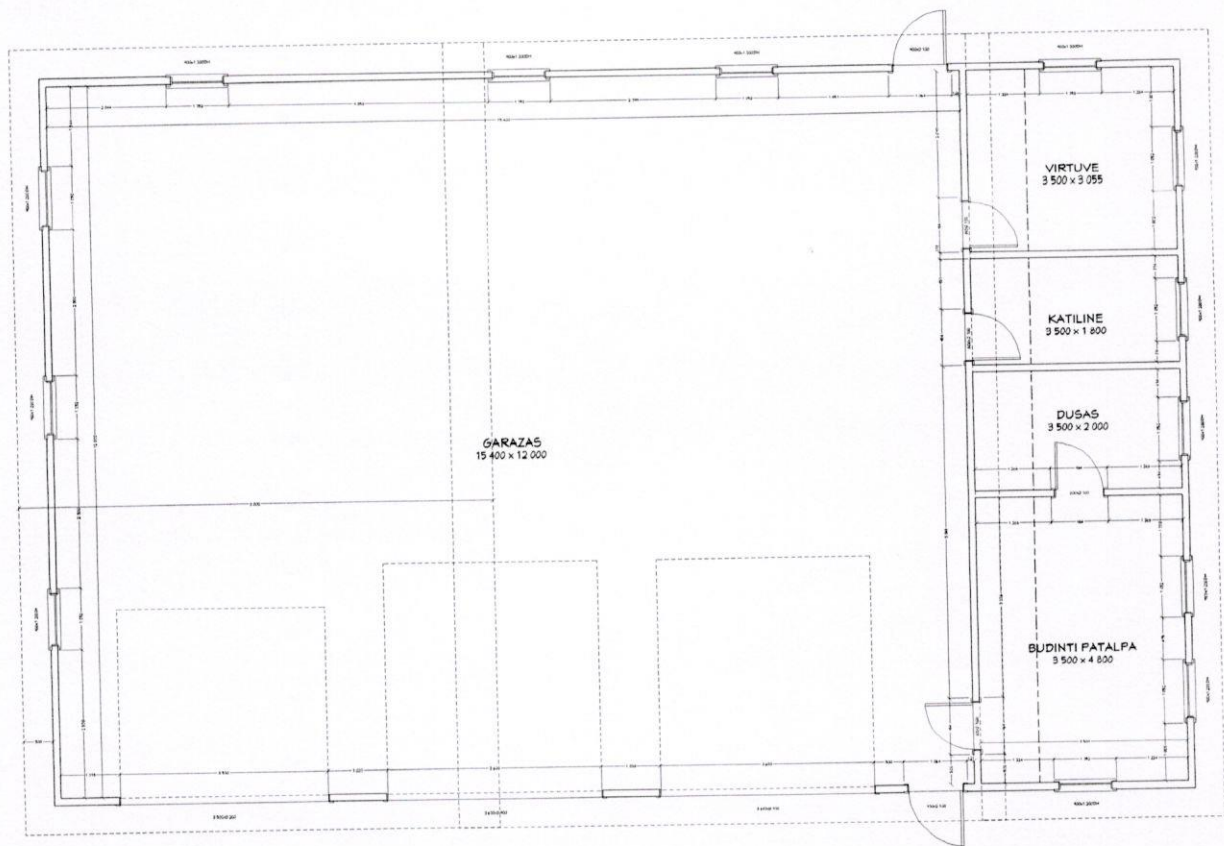
V. Vasiliauskiene

2004 09 23

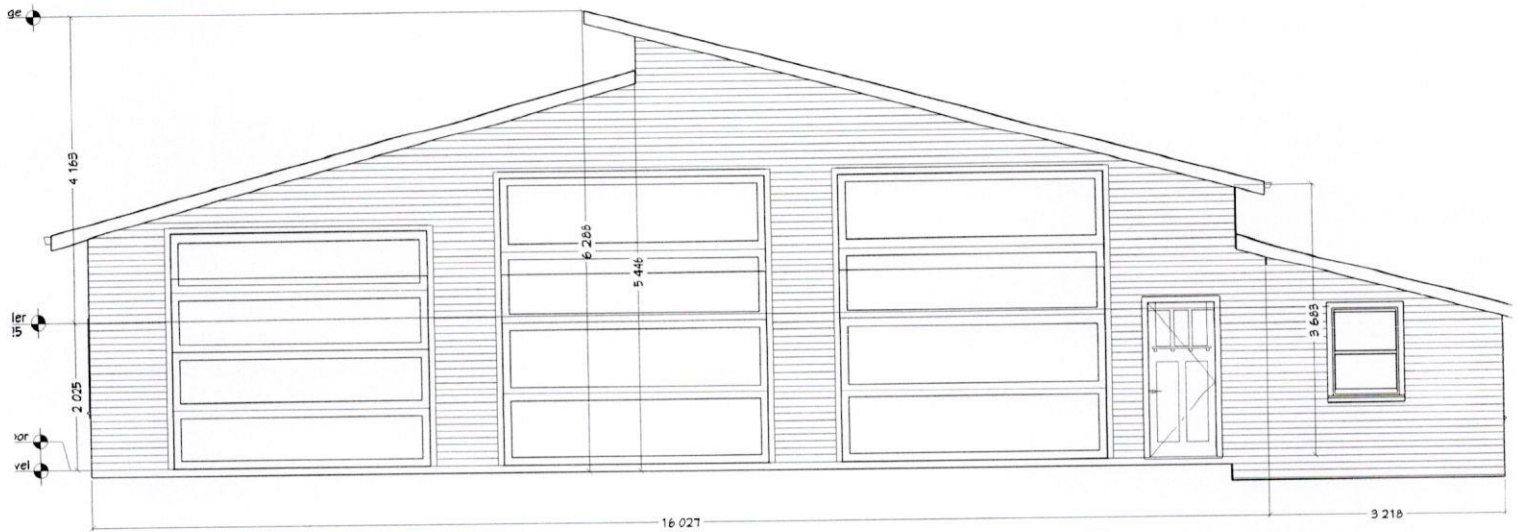
(pareigos, parašas, v. pavardė, data)



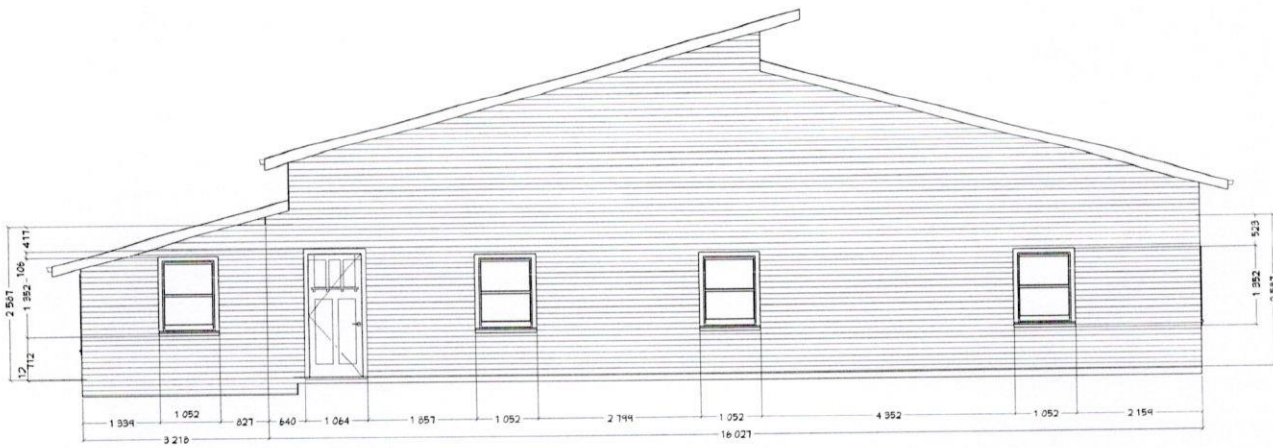
Patalpų plano eskizas



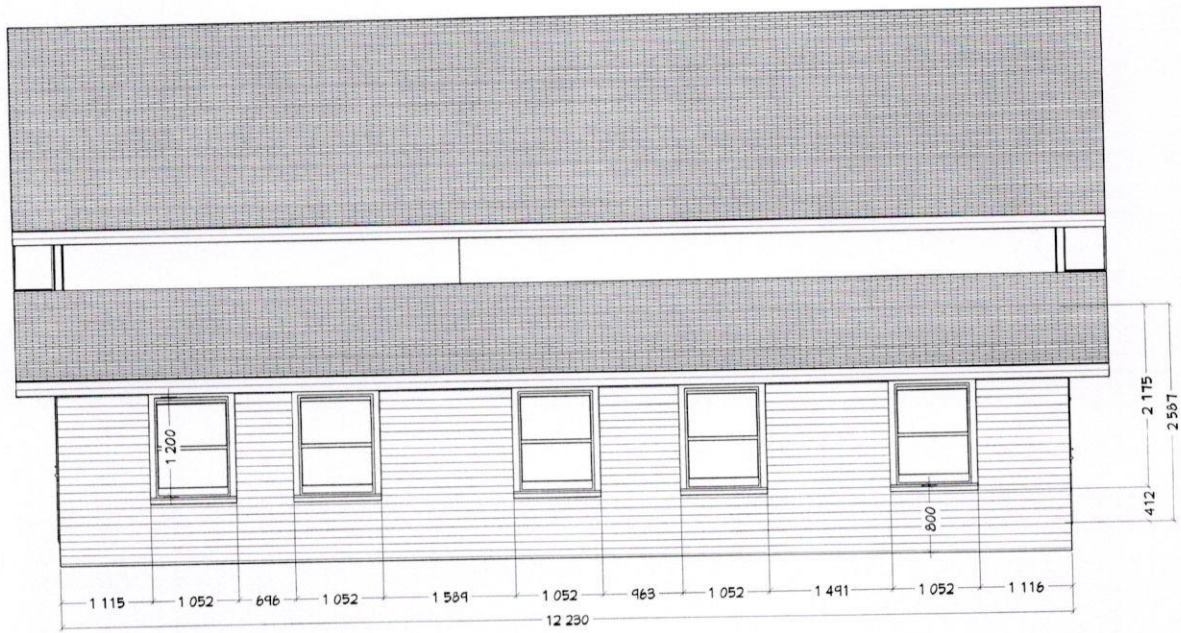
Pagrindinis fasadas



Pietinē pusē



Rytinè pusè



Vakariné pusė

