



KELIO / GATVĖS ATITVARŲ, TRIUKŠMO SIENUČIŲ, ŽELDYNŲ, PĖSČIŲJŲ IR DVIRAČIŲ TAKŲ, ELEKTROS APŠVIETIMO TINKLO KADASTRO DUOMENYS

Pavadinimas Rajoninis kelias Nr. 2304 Darbėnai - Šventoji
Kelio reikšmė Valstybinės
Kelio numeris 2304
Kadastro duomenų nustatymo data 2018-05-23

Kelio sudėtinės dalies pavadinimas	Ruožo su vienodais kelio dangos ir sankasos pločiais ir tipais pradžia				Ruožo su vienodais kelio dangos ir sankasos pločiais ir tipais pabaiga				Medžiaga/ Dangos rūšis	Mato vienetas	Kiekis	Kelio pusė (kairė, dešinė)	Elektros apšvietimo tinklo tipas	Laidininko skerspjūvis	Metai			
	atskaitos duomeny		koordinatės		atskaitos duomeny		koordinatės								Statybos	Rekonstravimo	Pradžios/Pabaigos	Paprasčio remonto
	taško Nr.	km	X	Y	taško Nr.	km	X	Y										
1	2	3	4	5	6	7	8	9	10	11	12	13	14	15	16	17	18	19
Kelio atitvaras 47-48	47	11.531	6212881,45	318335,03	48	11.550	6212882,51	318316,39	Metalas	m	16,15	Kairė			1998			
															1998			

Direktorius



NEKILNOJAMOJO TURTO REGISTRO DUOMENŲ BAZĖS IŠRAŠAS

2024-09-24 07:33:51

1. Nekilnojamojo turto registre įregistruotas turtas:

Registro Nr.: 44/1380264
Registro tipas: Žemės sklypas
Sudarymo data: 2010-08-24
Palanga

2. Nekilnojamieji daiktai:

2.1. Žemės sklypas
Palanga
Unikalus daikto numeris: 4400-2081-0413
Žemės sklypo kadastro numeris ir kadastro vietovės pavadinimas: 2501/0015:126 Palangos m. k.v.
Daikto pagrindinė naudojimo paskirtis: Miškų ūkio
Žemės sklypo naudojimo būdas: Rekreacinių miškų sklypai
Žemės sklypo plotas: 128,0116 ha
Miško žemės plotas: 126,7034 ha
Miško plotas, įregistruotas Miškų valstybės kadastre: 128,0115 ha
Duomenų apie Miškų valstybės kadastrę įregistruotą miško plotą pateikimo data: 2022-03-23
Vandens telkinių plotas: 1,3082 ha
Matavimų tipas: Žemės sklypas suformuotas atliekant kadastrinius matavimus
Indeksuota miško medynų vertė: 260453 Eur
Miško medynų vertė: 54261 Eur
Kadastro duomenų nustatymo data: 2008-05-19

3. Daikto priklausiniai iš kito registro: įrašų nėra

4. Nuosavybė:

4.1. Nuosavybės teisė
Savininkas: LIETUVOS RESPUBLIKA, a.k. 111105555
Daiktas: žemės sklypas Nr. 4400-2081-0413, aprašytas p. 2.1.
Įregistravimo pagrindas: 2010-08-10 Nacionalinės žemės tarnybos teritorinio žemėtvarkos skyriaus vedėjo įsakymas Nr. Ž16-22
Įrašas galioja: Nuo 2010-09-08

5. Valstybės ir savivaldybių žemės patikėjimo teisė:

5.1. Valstybinės žemės patikėjimo teisė
Patikėtinis: Valstybės įmonė Valstybinių miškų urėdija, a.k. 132340880
Daiktas: žemės sklypas Nr. 4400-2081-0413, aprašytas p. 2.1.
Įregistravimo pagrindas: 2017-12-20 Lietuvos Respublikos Vyriausybės nutarimas Nr. 1077
2018-01-08 Perdavimo - priėmimo aktas Nr. 1DPS-55-(4.27.) / VD-1
Įrašas galioja: Nuo 2018-01-15

6. Kitos daiktinės teisės: įrašų nėra

7. Juridiniai faktai: įrašų nėra

8. Žymos:

8.1. Teritorija, kurioje taikomos SŽNS, neįregistruota Nekilnojamojo turto registre: paviršinių vandens telkinių pakrantės apsaugos juostos (VI skyrius, aštuntasis skirsnis)
Daiktas: žemės sklypas Nr. 4400-2081-0413, aprašytas p. 2.1.
Įregistravimo pagrindas: 2019-06-06 Lietuvos Respublikos specialiųjų žemės naudojimo sąlygų įstatymas Nr. XIII-2166
2019-12-19 Lietuvos Respublikos žemės ūkio ministro įsakymas Nr. 3D-711
Plotas: 1,2395 ha
Įrašas galioja: Nuo 2023-01-01

8.2. Teritorija, kurioje taikomos SŽNS, neįregistruota Nekilnojamojo turto registre: paviršinių vandens telkinių apsaugos zonos (VI skyrius, septintasis skirsnis)
Daiktas: žemės sklypas Nr. 4400-2081-0413, aprašytas p. 2.1.
Įregistravimo pagrindas: 2019-06-06 Lietuvos Respublikos specialiųjų žemės naudojimo sąlygų įstatymas Nr. XIII-2166
2019-12-19 Lietuvos Respublikos žemės ūkio ministro įsakymas Nr. 3D-711
Plotas: 1,2395 ha
Įrašas galioja: Nuo 2023-01-01

8.3. Teritorija, kurioje taikomos SŽNS, neįregistruota Nekilnojamojo turto registre: melioruotos žemės ir melioracijos statinių apsaugos zonos (VI skyrius, antrasis skirsnis)
Daiktas: žemės sklypas Nr. 4400-2081-0413, aprašytas p. 2.1.
Įregistravimo pagrindas: 2019-06-06 Lietuvos Respublikos specialiųjų žemės naudojimo sąlygų įstatymas Nr. XIII-2166
2019-12-19 Lietuvos Respublikos žemės ūkio ministro įsakymas Nr. 3D-711
Plotas: 19,6726 ha
Įrašas galioja: Nuo 2023-01-01

8.4. Teritorija, kurioje taikomos SŽNS, neįregistruota Nekilnojamojo turto registre: miško žemė (VI skyrius, trečiasis skirsnis)
Daiktas: žemės sklypas Nr. 4400-2081-0413, aprašytas p. 2.1.
Įregistravimo pagrindas: 2019-06-06 Lietuvos Respublikos specialiųjų žemės naudojimo sąlygų įstatymas Nr. XIII-2166
2019-12-19 Lietuvos Respublikos žemės ūkio ministro įsakymas Nr. 3D-711
Plotas: 126,7034 ha

[rašas galioja: Nuo 2023-01-01

8.5.

Teritorija, kurioje taikomos SŽNS, neįregistruota Nekilnojamojo turto registre: elektros tinklų apsaugos zonos (III skyrius, ketvirtasis skirsnis)
Daiktas: žemės sklypas Nr. 4400-2081-0413, aprašytas p. 2.1.
[registravimo pagrindas: 2019-06-06 Lietuvos Respublikos specialiųjų žemės naudojimo sąlygų įstatymas Nr. XIII-2166
2019-12-19 Lietuvos Respublikos žemės ūkio ministro įsakymas Nr. 3D-711
Plotas: 0,2845 ha
[rašas galioja: Nuo 2023-01-01

8.6.

Teritorija, kurioje taikomos SŽNS, neįregistruota Nekilnojamojo turto registre: kelių apsaugos zonos (III skyrius, antrasis skirsnis)
Daiktas: žemės sklypas Nr. 4400-2081-0413, aprašytas p. 2.1.
[registravimo pagrindas: 2019-06-06 Lietuvos Respublikos specialiųjų žemės naudojimo sąlygų įstatymas Nr. XIII-2166
2019-12-19 Lietuvos Respublikos žemės ūkio ministro įsakymas Nr. 3D-711
Plotas: 10,2583 ha
[rašas galioja: Nuo 2023-01-01

9. Teritorijos, kuriose taikomos SŽNS, įrašytos į NTK kadastro duomenų byloje įrašytų duomenų pagrindu: įrašų nėra

10. Daikto registravimas ir kadastro žymos:

10.1.

Suformuotas naujas (daikto registravimas)
Daiktas: žemės sklypas Nr. 4400-2081-0413, aprašytas p. 2.1.
[registravimo pagrindas: 2010-08-10 Nacionalinės žemės tarnybos teritorinio žemėtvarkos skyriaus vedėjo įsakymas Nr. Ž16-22
[rašas galioja: Nuo 2010-09-08

10.2.

Kadastrinius matavimus atliko (kadastro žyma)
Valstybės įmonė Valstybinių miškų urėdija, a.k. 132340880
Daiktas: žemės sklypas Nr. 4400-2081-0413, aprašytas p. 2.1.
[registravimo pagrindas: Nekilnojamojo daikto kadastro duomenų byla
[rašas galioja: Nuo 2010-09-08

11. Duomenys apie įregistruotas teritorijas, kuriose taikomos specialiosios žemės naudojimo sąlygos:

11.1.

Teritorijos pavadinimas: Kelių apsaugos zonos (III skyrius, antrasis skirsnis)
Teritorijos unikalūs numeris: 100399459
[registravimo pagrindas: Lietuvos Respublikos susisiekimo ministerija; 2023-06-01 Valstybinės reikšmės kelių apsaugos zonų nustatymo planas Palangos miesto savivaldybėje Nr. 3-282
[registravimo data: 2023-06-12
Žemės sklypo plotas, patenkantis į Teritoriją: 7144 kv. m, nuo 2023-06-12

11.2.

Teritorijos pavadinimas: Kelių apsaugos zonos (III skyrius, antrasis skirsnis)
Teritorijos unikalūs numeris: 100399533
[registravimo pagrindas: Lietuvos Respublikos susisiekimo ministerija; 2023-06-01 Valstybinės reikšmės kelių apsaugos zonų nustatymo planas Palangos miesto savivaldybėje Nr. 3-282
[registravimo data: 2023-06-12
Žemės sklypo plotas, patenkantis į Teritoriją: 98109 kv. m, nuo 2023-06-12

11.3.

Teritorijos pavadinimas: Požeminio vandens vandenviečių apsaugos zonos (VI skyrius, vienuoliktasis skirsnis)
Teritorijos unikalūs numeris: 100648395
[registravimo pagrindas: Palangos miesto savivaldybės administracija; 2008-08-28 Palangos I, II, III, Šventosios, Nemirsetos ir Palangos miesto nuotėkų valymo įrenginių vandenviečių sanitarinių apsaugos zonų specialusis planas Nr. T2-229
[registravimo data: 2024-05-06
Žemės sklypo plotas, patenkantis į Teritoriją: 984324 kv. m, nuo 2024-05-06

12. Registro pastabos ir nuorodos: įrašų nėra

13. Kita informacija: įrašų nėra

14. Informacija apie duomenų sandoriui tikslinimą: įrašų nėra

Dokumentą atspausdino

NEKILNOJAMOJO TURTO REGISTRO DUOMENŲ BAZĖS IŠRAŠAS

2024-09-24 07:34:31

1. Nekilnojamojo turto registre įregistruotas turtas:

Registro Nr.: 44/1523529
Registro tipas: Žemės sklypas
Sudarymo data: 2012-06-11
Palanga

2. Nekilnojamieji daiktai:

2.1. Žemės sklypas
Palanga
Unikalus daikto numeris: 4400-2379-9579
Žemės sklypo kadastro numeris ir kadastro vietovės pavadinimas: 2501/0011:163 Palangos m. k.v.
Daikto pagrindinė naudojimo paskirtis: Miškų ūkio
Žemės sklypo naudojimo būdas: Rekreacinių miškų sklypai
Žemės sklypo plotas: 50.7204 ha
Miško žemės plotas: 50.6976 ha
Miško plotas, įregistruotas Miškų valstybės kadastrė: 50.7204 ha
Duomenų apie Miškų valstybės kadastrę įregistruotą miško plotą pateikimo data: 2020-12-19
Kelių plotas: 0.0228 ha
Matavimų tipas: Žemės sklypas suformuotas atliekant kadastrinius matavimus
Indeksuota miško medynų vertė: 125856 Eur
Miško medynų vertė: 26220 Eur
Vidutinė rinkos vertė: 156684 Eur
Vidutinės rinkos vertės nustatymo data: 2011-05-05
Vidutinės rinkos vertės nustatymo būdas: Masinis vertinimas
Kadastro duomenų nustatymo data: 2011-02-03

3. Daikto priklausiniai iš kito registro: įrašų nėra

4. Nuosavybė:

4.1. Nuosavybės teisė
Savininkas: LIETUVOS RESPUBLIKA, a.k. 111105555
Daiktas: žemės sklypas Nr. 4400-2379-9579, aprašytas p. 2.1.
Įregistravimo pagrindas: 2012-05-15 Nacionalinės žemės tarnybos teritorinio skyriaus vedėjo sprendimas Nr. 16SK-(14.16.110.)-96
2012-06-20 Nacionalinės žemės tarnybos teritorinio skyriaus vedėjo įsakymas Nr. 16VJ-(14.16.2.)-172
Įrašas galioja: Nuo 2012-06-20

5. Valstybės ir savivaldybių žemės patikėjimo teisė:

5.1. Valstybinės žemės patikėjimo teisė
Patikėtinis: Valstybės įmonė Valstybinių miškų urėdija, a.k. 132340880
Daiktas: žemės sklypas Nr. 4400-2379-9579, aprašytas p. 2.1.
Įregistravimo pagrindas: 2017-12-20 Lietuvos Respublikos Vyriausybės nutarimas Nr. 1077
2018-01-08 Perdavimo - priėmimo aktas Nr. 1DPS-55-(4.27.) / VD-1
Įrašas galioja: Nuo 2018-01-12

6. Kitos daiktinės teisės:

6.1. Kelio servitutas - teisė važiuoti transporto priemonėmis, naudotis pėsčiųjų taku (tarnaujantis)
Daiktas: žemės sklypas Nr. 4400-2379-9579, aprašytas p. 2.1.
Įregistravimo pagrindas: 2011-02-03 Nekilnojamojo daikto kadastro duomenų byla
2012-05-15 Nacionalinės žemės tarnybos teritorinio skyriaus vedėjo sprendimas Nr. 16SK-(14.16.110.)-96
2012-06-20 Nacionalinės žemės tarnybos teritorinio skyriaus vedėjo įsakymas Nr. 16VJ-(14.16.2.)-172
Plotas: 0.0228 ha
Aprašymas: Pažymėta plane simboliu S.
Įrašas galioja: Nuo 2012-06-20

7. Juridiniai faktai: įrašų nėra

8. Žymos:

8.1. Teritorija, kurioje taikomos SŽNS, neįregistruota Nekilnojamojo turto registre: vandens tiekimo ir nuotekų, paviršinių nuotekų tvarkymo infrastruktūros apsaugos zonos (III skyrius, dešimtas skirsnis)
Daiktas: žemės sklypas Nr. 4400-2379-9579, aprašytas p. 2.1.
Įregistravimo pagrindas: 2019-06-06 Lietuvos Respublikos specialiųjų žemės naudojimo sąlygų įstatymas Nr. XIII-2166
2019-12-19 Lietuvos Respublikos žemės ūkio ministro įsakymas Nr. 3D-711
Plotas: 1.3357 ha
Įrašas galioja: Nuo 2023-01-01

8.2. Teritorija, kurioje taikomos SŽNS, neįregistruota Nekilnojamojo turto registre: miško žemė (VI skyrius, trečiasis skirsnis)
Daiktas: žemės sklypas Nr. 4400-2379-9579, aprašytas p. 2.1.
Įregistravimo pagrindas: 2019-06-06 Lietuvos Respublikos specialiųjų žemės naudojimo sąlygų įstatymas Nr. XIII-2166
2019-12-19 Lietuvos Respublikos žemės ūkio ministro įsakymas Nr. 3D-711
Plotas: 50.6976 ha
Įrašas galioja: Nuo 2023-01-01

- 8.3. [redacted] Teritorija, kurioje taikomos SŽNS, neįregistruota Nekilnojamojo turto registre: elektros tinklų apsaugos zonos (III skyrius, ketvirtasis skirsnis)
Daiktas: žemės sklypas Nr. 4400-2379-9579, aprašytas p. 2.1.
[registravimo pagrindas: 2019-06-06 Lietuvos Respublikos specialiųjų žemės naudojimo sąlygų įstatymas Nr. XIII-2166
2019-12-19 Lietuvos Respublikos žemės ūkio ministro įsakymas Nr. 3D-711
Plotas: 0,0407 ha
[rašas galioja: Nuo 2023-01-01
- 8.4. Teritorija, kurioje taikomos SŽNS, neįregistruota Nekilnojamojo turto registre: požeminio vandens vandenviečių apsaugos zonos (VI skyrius, vienuoliktasis skirsnis)
Daiktas: žemės sklypas Nr. 4400-2379-9579, aprašytas p. 2.1.
[registravimo pagrindas: 2019-06-06 Lietuvos Respublikos specialiųjų žemės naudojimo sąlygų įstatymas Nr. XIII-2166
2019-12-19 Lietuvos Respublikos žemės ūkio ministro įsakymas Nr. 3D-711
Plotas: 50,7204 ha
[rašas galioja: Nuo 2023-01-01
- 8.5. Teritorija, kurioje taikomos SŽNS, neįregistruota Nekilnojamojo turto registre: aerodromo apsaugos zonos (III skyrius, pirmasis skirsnis)
Daiktas: žemės sklypas Nr. 4400-2379-9579, aprašytas p. 2.1.
[registravimo pagrindas: 2019-06-06 Lietuvos Respublikos specialiųjų žemės naudojimo sąlygų įstatymas Nr. XIII-2166
2019-12-19 Lietuvos Respublikos žemės ūkio ministro įsakymas Nr. 3D-711
Plotas: 50,7204 ha
[rašas galioja: Nuo 2023-01-01
- 8.6. Teritorija, kurioje taikomos SŽNS, neįregistruota Nekilnojamojo turto registre: kelių apsaugos zonos (III skyrius, antrasis skirsnis)
Daiktas: žemės sklypas Nr. 4400-2379-9579, aprašytas p. 2.1.
[registravimo pagrindas: 2019-06-06 Lietuvos Respublikos specialiųjų žemės naudojimo sąlygų įstatymas Nr. XIII-2166
2019-12-19 Lietuvos Respublikos žemės ūkio ministro įsakymas Nr. 3D-711
Plotas: 1,3431 ha
[rašas galioja: Nuo 2023-01-01
- 8.7. Teritorija, kurioje taikomos SŽNS, neįregistruota Nekilnojamojo turto registre: elektroninių ryšių tinklų elektroninių ryšių infrastruktūros apsaugos zonos (III skyrius, vienuoliktasis skirsnis)
Daiktas: žemės sklypas Nr. 4400-2379-9579, aprašytas p. 2.1.
[registravimo pagrindas: 2019-06-06 Lietuvos Respublikos specialiųjų žemės naudojimo sąlygų įstatymas Nr. XIII-2166
2019-12-19 Lietuvos Respublikos žemės ūkio ministro įsakymas Nr. 3D-711
Plotas: 0,2347 ha
[rašas galioja: Nuo 2023-01-01

9. Teritorijos, kuriose taikomos SŽNS, įrašytos į NTK kadastro duomenų byloje įrašytų duomenų pagrindu: įrašų nėra

10. Daikto registravimas ir kadastro žymos:

- 10.1. Suformuotas naujas (daikto registravimas)
Daiktas: žemės sklypas Nr. 4400-2379-9579, aprašytas p. 2.1.
[registravimo pagrindas: 2011-02-03 Nekilnojamojo daikto kadastro duomenų byla
2012-05-15 Nacionalinės žemės tarnybos teritorinio skyriaus vedėjo sprendimas Nr. 16SK-(14.16.110.)-96
2012-06-20 Nacionalinės žemės tarnybos teritorinio skyriaus vedėjo įsakymas Nr. 16VJ-(14.16.2.)-172
[rašas galioja: Nuo 2012-06-20
- 10.2. Kadastrinius matavimus atliko (kadastro žyma)
Valstybės įmonė Valstybinių miškų urėdija, a.k. 132340880
Daiktas: žemės sklypas Nr. 4400-2379-9579, aprašytas p. 2.1.
[registravimo pagrindas: 2011-02-03 Nekilnojamojo daikto kadastro duomenų byla
Kvalifikacijos pažymėjimas Nr. 2M-M-601
[rašas galioja: Nuo 2012-06-20

11. Duomenys apie įregistruotas teritorijas, kuriose taikomos specialiosios žemės naudojimo sąlygos:

- 11.1. Teritorijos pavadinimas: Kelių apsaugos zonos (III skyrius, antrasis skirsnis)
Teritorijos unikalūs numeris: 100399166
[registravimo pagrindas: Lietuvos Respublikos susisiekimo ministerija; 2023-06-01 Valstybinės reikšmės kelių apsaugos zonų nustatymo planas Palangos miesto savivaldybėje Nr. 3-282
[registravimo data: 2023-06-08
Žemės sklypo plotas, patenkantis į Teritoriją: 72787 kv. m, nuo 2023-06-08
- 11.2. Teritorijos pavadinimas: Kelių apsaugos zonos (III skyrius, antrasis skirsnis)
Teritorijos unikalūs numeris: 100398719
[registravimo pagrindas: Lietuvos Respublikos susisiekimo ministerija; 2023-06-01 Valstybinės reikšmės kelių apsaugos zonų nustatymo planas Palangos miesto savivaldybėje Nr. 3-282
[registravimo data: 2023-06-05
Žemės sklypo plotas, patenkantis į Teritoriją: 6877 kv. m, nuo 2023-06-05
- 11.3. Teritorijos pavadinimas: Elektros tinklų apsaugos zonos (III skyrius, ketvirtasis skirsnis)
Teritorijos unikalūs numeris: 100121033
[registravimo pagrindas: Lietuvos Respublikos energetikos ministerija; 2021-10-25 Įsakymas dėl Kretingos elektros tinklų teritorijų plano patvirtinimo Nr. 1-274
[registravimo data: 2021-11-23
Duomenų pakeitimo pagrindas: Lietuvos Respublikos energetikos ministerija; 2024-04-30 Įsakymas dėl energetikos ministro 2021 m. spalio 25 d. įsakymo Nr. 1-274 'Dėl Kretingos elektros tinklų teritorijų plano patvirtinimo' pakeitimo Nr. 1-97
Duomenų pakeitimo data: 2024-05-08
Žemės sklypo plotas, patenkantis į Teritoriją: 772 kv. m, nuo 2024-05-08
- 11.4. Teritorijos pavadinimas: Elektros tinklų apsaugos zonos (III skyrius, ketvirtasis skirsnis)
Teritorijos unikalūs numeris: 100114647
[registravimo pagrindas: Lietuvos Respublikos energetikos ministerija; 2021-10-25 Įsakymas dėl Kretingos elektros tinklų teritorijų plano patvirtinimo Nr. 1-274
[registravimo data: 2021-11-18

plotas, patenkantis į Teritoriją: 1166 kv. m, nuo 2023-01-05

Teritorijos pavadinimas: **Požeminio vandens vandenviečių apsaugos zonos (VI skyrius, vienuoliktasis skirsnis)**
Teritorijos unikalus numeris: **100648395**
Įregistravimo pagrindas: **Palangos miesto savivaldybės administracija; 2008-08-28 Palangos I, II, III, Šventosios, Nemirsetos ir Palangos miesto nuotekų valymo įrenginių vandenviečių sanitarinių apsaugos zonų specialusis planas Nr. T2-229**
Įregistravimo data: **2024-05-06**

Žemės sklypo plotas, patenkantis į Teritoriją: 507204 kv. m, nuo 2024-05-06

11.6.

Vandens tiekimo ir nuotekų, paviršinių nuotekų tvarkymo infrastruktūros apsaugos zonos (III skyrius, dešimtas skirsnis)
Teritorijos pavadinimas:
Teritorijos unikalus numeris: **100650516**
Įregistravimo pagrindas: **Palangos miesto savivaldybės administracija; 2023-10-05 Palangos miesto savivaldybės teritorijos geriamojo vandens tiekimo ir nuotekų tvarkymo infrastruktūros plėtros planas Nr. T2-268**
Įregistravimo data: **2024-05-15**

Žemės sklypo plotas, patenkantis į Teritoriją: 1056 kv. m, nuo 2024-05-15

11.7.

Vandens tiekimo ir nuotekų, paviršinių nuotekų tvarkymo infrastruktūros apsaugos zonos (III skyrius, dešimtas skirsnis)
Teritorijos pavadinimas:
Teritorijos unikalus numeris: **100644151**
Įregistravimo pagrindas: **Palangos miesto savivaldybės administracija; 2023-10-05 Palangos miesto savivaldybės teritorijos geriamojo vandens tiekimo ir nuotekų tvarkymo infrastruktūros plėtros planas Nr. T2-268**
Įregistravimo data: **2024-03-29**

Žemės sklypo plotas, patenkantis į Teritoriją: 567 kv. m, nuo 2024-03-29

12. Registro pastabos ir nuorodos:

Parengta Nacionalinės žemės tarnybos prie Žemės ūkio ministerijos Palangos skyriaus išvada 2020-12-03 Nr. 16IŽ-44-(14.16.111 E.), kurioje nurodyta, kad žemės sklypo (kadastro Nr. 2501/0011:163), planas turi būti tikslinamas.

13. Kita informacija: įrašų nėra

14. Informacija apie duomenų sandoriui tikslinimą: įrašų nėra

Dokumentą atspausdino

NEKILNOJAMOJO TURTO REGISTRO DUOMENŲ BAZĖS IŠRAŠAS

2024-09-24 07:34:13

1. Nekilnojamojo turto registre įregistruotas turtas:

Registro Nr.: 44/1559262
Registro tipas: Žemės sklypas
Sudarymo data: 2012-11-16
Palanga

2. Nekilnojamieji daiktai:

2.1.

Žemės sklypas
Palanga
Unikalus daikto numeris: 4400-2489-9258
Žemės sklypo kadastro numeris ir kadastro vietovės pavadinimas: 2501/0015:137 Palangos m. k.v.
Daikto pagrindinė naudojimo paskirtis: Miškų ūkio
Žemės sklypo naudojimo būdas: Rekreacinių miškų sklypai
Žemės sklypo plotas: 87.9063 ha
Miško žemės plotas: 87.9063 ha
Miško plotas, įregistruotas Miškų valstybės kadastrė: 87.9063 ha
Duomenų apie Miškų valstybės kadastrę įregistruotą miško plotą pateikimo data: 2021-04-02
Matavimų tipas: Žemės sklypas suformuotas atliekant kadastrinius matavimus
Indeksuota miško medynų vertė: 248242 Eur
Miško medynų vertė: 51717 Eur
Vidutinė rinkos vertė: 50934 Eur
Vidutinės rinkos vertės nustatymo data: 2012-11-26
Vidutinės rinkos vertės nustatymo būdas: Masinis vertinimas
Kadastro duomenų nustatymo data: 2011-04-19

3. Daikto priklausiniai iš kito registro: įrašų nėra

4. Nuosavybė:

4.1.

Nuosavybės teisė
Savininkas: LIETUVOS RESPUBLIKA, a.k. 111105555
Daiktas: žemės sklypas Nr. 4400-2489-9258, aprašytas p. 2.1.
Įregistravimo pagrindas: 2012-10-25 Nacionalinės žemės tarnybos teritorinio skyriaus vedėjo sprendimas Nr. 16SK-(14.16.110)-301
2012-11-07 Nacionalinės žemės tarnybos teritorinio skyriaus vedėjo įsakymas Nr. 16VJ-(14.16.2.)-258
Įrašas galioja: Nuo 2012-11-22

5. Valstybės ir savivaldybių žemės patikėjimo teisė:

5.1.

Valstybinės žemės patikėjimo teisė
Patikėtinis: Valstybės įmonė Valstybinių miškų urėdija, a.k. 132340880
Daiktas: žemės sklypas Nr. 4400-2489-9258, aprašytas p. 2.1.
Įregistravimo pagrindas: 2017-12-20 Lietuvos Respublikos Vyriausybės nutarimas Nr. 1077
2018-01-08 Perdavimo - priėmimo aktas Nr. 1DPS-55-(4.27.) / VD-1
Įrašas galioja: Nuo 2018-01-15

6. Kitos daiktinės teisės: įrašų nėra

7. Juridiniai faktai: įrašų nėra

8. Žymos:

8.1.

Teritorija, kurioje taikomos SŽNS, neįregistruota Nekilnojamojo turto registre: miško žemė (VI skyrius, trečiasis skirsnis)
Daiktas: žemės sklypas Nr. 4400-2489-9258, aprašytas p. 2.1.
Įregistravimo pagrindas: 2019-06-06 Lietuvos Respublikos specialiujų žemės naudojimo sąlygų įstatymas Nr. XIII-2166
2019-12-19 Lietuvos Respublikos žemės ūkio ministro įsakymas Nr. 3D-711
Plotas: 87.9063 ha
Įrašas galioja: Nuo 2023-01-01

8.2.

Teritorija, kurioje taikomos SŽNS, neįregistruota Nekilnojamojo turto registre: požeminio vandens vandenviečių apsaugos zonos (VI skyrius, vienuoliktasis skirsnis)
Daiktas: žemės sklypas Nr. 4400-2489-9258, aprašytas p. 2.1.
Įregistravimo pagrindas: 2019-06-06 Lietuvos Respublikos specialiujų žemės naudojimo sąlygų įstatymas Nr. XIII-2166
2019-12-19 Lietuvos Respublikos žemės ūkio ministro įsakymas Nr. 3D-711
Plotas: 87.9063 ha
Įrašas galioja: Nuo 2023-01-01

8.3.

Teritorija, kurioje taikomos SŽNS, neįregistruota Nekilnojamojo turto registre: elektros tinklų apsaugos zonos (III skyrius, ketvirtasis skirsnis)
Daiktas: žemės sklypas Nr. 4400-2489-9258, aprašytas p. 2.1.
Įregistravimo pagrindas: 2019-06-06 Lietuvos Respublikos specialiujų žemės naudojimo sąlygų įstatymas Nr. XIII-2166
2019-12-19 Lietuvos Respublikos žemės ūkio ministro įsakymas Nr. 3D-711
Plotas: 0.9984 ha
Įrašas galioja: Nuo 2023-01-01

8.4.

Teritorija, kurioje taikomos SŽNS, neįregistruota Nekilnojamojo turto registre: aerodromo apsaugos zonos (III skyrius, pirmasis skirsnis)
Daiktas: žemės sklypas Nr. 4400-2489-9258, aprašytas p. 2.1.
Įregistravimo pagrindas: 2019-06-06 Lietuvos Respublikos specialiujų žemės naudojimo sąlygų įstatymas Nr. XIII-2166

2019-12-19 Lietuvos Respublikos žemės ūkio ministro įsakymas Nr. 3D-711
Plotas: 87,9063 ha
Įrašas galioja: Nuo 2023-01-01

- 8.5. Teritorija, kurioje taikomos SŽNS, neįregistruota Nekilnojamojo turto registre: kelių apsaugos zonos (III skyrius, antrasis skirsnis)
Daiktas: žemės sklypas Nr. 4400-2489-9258, aprašytas p. 2.1.
Įregistravimo pagrindas: 2019-06-06 Lietuvos Respublikos specialiųjų žemės naudojimo sąlygų įstatymas Nr. XIII-2166
2019-12-19 Lietuvos Respublikos žemės ūkio ministro įsakymas Nr. 3D-711
Plotas: 8,6112 ha
Įrašas galioja: Nuo 2023-01-01

9. Teritorijos, kuriose taikomos SŽNS, įrašytos į NTK kadastro duomenų byloje įrašytų duomenų pagrindu: įrašų nėra

10. Daikto registravimas ir kadastro žymos:

- 10.1. Suformuotas naujas (daikto registravimas)
Daiktas: žemės sklypas Nr. 4400-2489-9258, aprašytas p. 2.1.
Įregistravimo pagrindas: 2011-04-19 Nekilnojamojo daikto kadastro duomenų byla
2012-10-25 Nacionalinės žemės tarnybos teritorinio skyriaus vedėjo sprendimas Nr. 16SK-(14.16.110)-301
2012-11-07 Nacionalinės žemės tarnybos teritorinio skyriaus vedėjo įsakymas Nr. 16V-(14.16.2.)-258
Įrašas galioja: Nuo 2012-11-22
- 10.2. Kadastrinius matavimus atliko (kadastro žyma)
Valstybės įmonė Valstybinių miškų urėdija, a.k. 132340880
Daiktas: žemės sklypas Nr. 4400-2489-9258, aprašytas p. 2.1.
Įregistravimo pagrindas: 2011-04-19 Nekilnojamojo daikto kadastro duomenų byla
Kvalifikacijos pažymėjimas Nr. 2M-M-601
Įrašas galioja: Nuo 2012-11-22

11. Duomenys apie įregistruotas teritorijas, kuriose taikomos specialiosios žemės naudojimo sąlygos:

- 11.1. Teritorijos pavadinimas: Kelių apsaugos zonos (III skyrius, antrasis skirsnis)
Teritorijos unikalus numeris: 100399191
Įregistravimo pagrindas: Lietuvos Respublikos susisiekimo ministerija; 2023-06-01 Valstybinės reikšmės kelių apsaugos zonų nustatymo planas Palangos miesto savivaldybėje Nr. 3-282
Įregistravimo data: 2023-06-09
Žemės sklypo plotas, patenkantis į Teritoriją: 7209 kv. m, nuo 2023-12-15
- 11.2. Teritorijos pavadinimas: Kelių apsaugos zonos (III skyrius, antrasis skirsnis)
Teritorijos unikalus numeris: 100399166
Įregistravimo pagrindas: Lietuvos Respublikos susisiekimo ministerija; 2023-06-01 Valstybinės reikšmės kelių apsaugos zonų nustatymo planas Palangos miesto savivaldybėje Nr. 3-282
Įregistravimo data: 2023-06-08
Žemės sklypo plotas, patenkantis į Teritoriją: 95058 kv. m, nuo 2023-12-15
- 11.3. Teritorijos pavadinimas: Elektros tinklų apsaugos zonos (III skyrius, ketvirtasis skirsnis)
Teritorijos unikalus numeris: 100121033
Įregistravimo pagrindas: Lietuvos Respublikos energetikos ministerija; 2021-10-25 Įsakymas dėl Kretingos elektros tinklų teritorijų plano patvirtinimo Nr. 1-274
Įregistravimo data: 2021-11-23
Duomenų pakeitimo pagrindas: Lietuvos Respublikos energetikos ministerija; 2024-04-30 Įsakymas dėl energetikos ministro 2021 m. spalio 25 d. įsakymo Nr. 1-274 'Dėl Kretingos elektros tinklų teritorijų plano patvirtinimo' pakeitimo Nr. 1-97
Duomenų pakeitimo data: 2024-05-08
Žemės sklypo plotas, patenkantis į Teritoriją: 363 kv. m, nuo 2024-05-08
- 11.4. Teritorijos pavadinimas: Elektros tinklų apsaugos zonos (III skyrius, ketvirtasis skirsnis)
Teritorijos unikalus numeris: 100121824
Įregistravimo pagrindas: Lietuvos Respublikos energetikos ministerija; 2021-10-25 Įsakymas dėl Kretingos elektros tinklų teritorijų plano patvirtinimo Nr. 1-274
Įregistravimo data: 2021-11-23
Žemės sklypo plotas, patenkantis į Teritoriją: 10518 kv. m, nuo 2023-12-15
- 11.5. Teritorijos pavadinimas: Elektros tinklų apsaugos zonos (III skyrius, ketvirtasis skirsnis)
Teritorijos unikalus numeris: 100114647
Įregistravimo pagrindas: Lietuvos Respublikos energetikos ministerija; 2021-10-25 Įsakymas dėl Kretingos elektros tinklų teritorijų plano patvirtinimo Nr. 1-274
Įregistravimo data: 2021-11-18
Žemės sklypo plotas, patenkantis į Teritoriją: 79 kv. m, nuo 2023-12-15
- 11.6. Teritorijos pavadinimas: Elektros tinklų apsaugos zonos (III skyrius, ketvirtasis skirsnis)
Teritorijos unikalus numeris: 100108909
Įregistravimo pagrindas: Lietuvos Respublikos energetikos ministerija; 2021-10-25 Įsakymas dėl Kretingos elektros tinklų teritorijų plano patvirtinimo Nr. 1-274
Įregistravimo data: 2021-11-15
Žemės sklypo plotas, patenkantis į Teritoriją: 153 kv. m, nuo 2023-12-15
- 11.7. Teritorijos pavadinimas: Požeminio vandens vandenviečių apsaugos zonos (VI skyrius, vienuoliktasis skirsnis)
Teritorijos unikalus numeris: 100648395
Įregistravimo pagrindas: Palangos miesto savivaldybės administracija; 2008-08-28 Palangos I, II, III, Šventosios, Nemirsetos ir Palangos miesto nuotėkų valymo įrenginių vandenviečių sanitarinių apsaugos zonų specialusis planas Nr. T2-229
Įregistravimo data: 2024-05-06
Žemės sklypo plotas, patenkantis į Teritoriją: 879063 kv. m, nuo 2024-05-06
- 11.8. Vandens tiekimo ir nuotekų, paviršinių nuotekų tvarkymo infrastruktūros apsaugos zonos (III skyrius, dešimtas skirsnis)
Teritorijos unikalus numeris: 100650516
Įregistravimo pagrindas: Palangos miesto savivaldybės administracija; 2023-10-05 Palangos miesto savivaldybės teritorijos geriamojo vandens tiekimo ir nuotekų tvarkymo infrastruktūros plėtros planas Nr. T2-268
Įregistravimo data: 2024-05-15
Žemės sklypo plotas, patenkantis į Teritoriją: 2553 kv. m, nuo 2024-05-15

11.9. **Vandens tiekimo ir nuotekų, paviršinių nuotekų tvarkymo infrastruktūros apsaugos**
Teritorijos pavadinimas: **zonos (III skyrius, dešimtas skirsnis)**
Teritorijos unikalus numeris: **100644151**
Įregistravimo pagrindas: **Palangos miesto savivaldybės administracija; 2023-10-05 Palangos miesto savivaldybės teritorijos geriamojo vandens tiekimo ir nuotekų tvarkymo infrastruktūros plėtros planas Nr. T2-268**
Įregistravimo data: **2024-03-29**
Žemės sklypo plotas, patenkantis į Teritoriją: **1586 kv. m, nuo 2024-03-29**

12. Registro pastabos ir nuorodos: įrašų nėra

13. Kita informacija: įrašų nėra

14. Informacija apie duomenų sandoriui tikslinimą: įrašų nėra

Dokumentą atspausdino



NEKILNOJAMOJO TURTO REGISTRO DUOMENŲ BAZĖS IŠRAŠAS

2024-09-24 07:36:43

1. Nekilnojamojo turto registre įregistruotas turtas:

Registro Nr.: 44/1676865
Registro tipas: Statiniai
Sudarymo data: 2014-01-21
Teritorija: Palangos m. sav., Palangos m. sav. teritorija

2. Nekilnojamieji daiktai:

2.1. Kelias - Magistralinis kelias A13 Klaipėda - Liepoja (Palangos aplinkkelis)
Unikalus daikto numeris: 4400-3597-4430
Daikto pagrindinė naudojimo paskirtis: Kelių
Žymėjimas plane: K
Statybos pradžios metai: 2015
Statybos pabaigos metai: 2015
Statinio kategorija: Ypatingasis
Baigtumo procentas: 100 %
Ilgis: 5.764 km
Danga: Asfaltbetonis
Kelio reikšmė: Valstybinės
Kelio kategorija: II
Eismo juostų skaičius: Dvi
Atkūrimo sąnaudos (statybos vertė): 6329000 Eur
Fizinio nusidėvėjimo procentas: 0 %
Atkuriamoji vertė: 5063000 Eur
Atkūrimo sąnaudų (statybos vertės) ir atkuriamosios vertės
nustatymo data: 2019-06-19
Vidutinė rinkos vertė: 5063000 Eur
Vidutinės rinkos vertės nustatymo būdas: Atkuriamoji vertė
Vidutinės rinkos vertės nustatymo data: 2019-06-19
Kadastro duomenų nustatymo data: 2019-06-19

2.2. Kelias - Magistralinis kelias A13 Klaipėda - Liepoja
Unikalus daikto numeris: 4400-3516-0880
Daikto pagrindinė naudojimo paskirtis: Kelių
Statusas: Suformuotas padalijus daiktą
Daikto istorinė kilmė: Gautas padalijus daiktą, unikalus daikto numeris 4400-2870-3535
Statybos pradžios metai: 1975
Statybos pabaigos metai: 1975
Rekonstravimo pradžios metai: 2015
Rekonstravimo pabaigos metai: 2015
Statinio kategorija: Ypatingasis
Baigtumo procentas: 100 %
Ilgis: 11.197 km
Danga: Asfaltbetonis
Kelio reikšmė: Valstybinės
Kelio kategorija: II
Eismo juostų skaičius: Dvi
Atkūrimo sąnaudos (statybos vertė): 12610000 Eur
Fizinio nusidėvėjimo procentas: 73 %
Atkuriamoji vertė: 9851000 Eur
Atkūrimo sąnaudų (statybos vertės) ir atkuriamosios vertės
nustatymo data: 2019-06-19
Vidutinė rinkos vertė: 9851000 Eur
Vidutinės rinkos vertės nustatymo būdas: Atkuriamoji vertė
Vidutinės rinkos vertės nustatymo data: 2019-06-19
Kadastro duomenų nustatymo data: 2019-06-19

3. Daikto priklausiniai iš kito registro: įrašų nėra

4. Nuosavybė:

4.1. Nuosavybės teisė
Savininkas: LIETUVOS RESPUBLIKA, a.k. 111105555
Daiktas: kelias Nr. 4400-3516-0880, aprašytas p. 2.2.
Įregistravimo pagrindas: 2005-05-12 Įsakymas Nr. V-98
2006-01-17 Įsakymas Nr. V-15
2013-04-10 Sutartis Nr. S-195
2015-04-27 Statybos užbaigimo aktas Nr. SUA-30-150427-00109
Įrašas galioja: Nuo 2015-04-29

4.2. Nuosavybės teisė
Savininkas: LIETUVOS RESPUBLIKA, a.k. 111105555
Daiktas: kelias Nr. 4400-3597-4430, aprašytas p. 2.1.
Įregistravimo pagrindas: 2013-04-10 Sutartis Nr. S-195
2015-04-27 Statybos užbaigimo aktas Nr. SUA-30-150427-00109
Įrašas galioja: Nuo 2015-04-28

5. Valstybės ir savivaldybių žemės patikėjimo teisė: įrašų nėra

6. Kitos daiktinės teisės:

6.1. Turto patikėjimo teisė
Patikėtinis: Akcinė bendrovė "Via Lietuva", a.k. 188710638
Daiktas: kelias Nr. 4400-3516-0880, aprašytas p. 2.2.
kelias Nr. 4400-3597-4430, aprašytas p. 2.1.
Įregistravimo pagrindas: 2017-03-29 Lietuvos Respublikos Vyriausybės nutarimas Nr. 238
2017-10-04 Lietuvos Respublikos Vyriausybės nutarimas Nr. 802

2017-10-30 Perdavimo - priėmimo aktas Nr. 6-929
Įrašas galioja: Nuo 2018-05-31

7. Juridiniai faktai: įrašų nėra

8. Žymos: įrašų nėra

9. Teritorijos, kuriose taikomos SŽNS, įrašytos į NTK kadastro duomenų byloje įrašytų duomenų pagrindu: įrašų nėra

10. Daikto registravimas ir kadastro žymos:

10.1.

Kadastrinius matavimus atliko (kadastro žyma)

Daiktas: kelias Nr. 4400-3516-0880, aprašytas p. 2.2.
kelias Nr. 4400-3597-4430, aprašytas p. 2.1.
Įregistravimo pagrindas: 2009-01-16 Kvalifikacijos pažymėjimas Nr. 2M-M-822
2019-06-19 Nekilnojamojo daikto kadastro duomenų byla
Įrašas galioja: Nuo 2020-12-16

10.2.

Kadastro duomenų tikslinimas (daikto registravimas)
Daiktas: kelias Nr. 4400-3516-0880, aprašytas p. 2.2.
kelias Nr. 4400-3597-4430, aprašytas p. 2.1.
Įregistravimo pagrindas: 2019-06-19 Nekilnojamojo daikto kadastro duomenų byla
Įrašas galioja: Nuo 2020-12-16

10.3.

Suformuotas naujas (daikto registravimas)
Daiktas: kelias Nr. 4400-3597-4430, aprašytas p. 2.1.
Įregistravimo pagrindas: 2015-03-04 Nekilnojamojo daikto kadastro duomenų byla
2015-04-27 Statybos užbaigimo aktas Nr. SUA-30-150427-00109
Įrašas galioja: Nuo 2015-04-27

10.4.

Suformuotas padalijimo būdu (daikto registravimas)
Daiktas: kelias Nr. 4400-3516-0880, aprašytas p. 2.2.
Įregistravimo pagrindas: 2015-03-04 Nekilnojamojo daikto kadastro duomenų byla
2015-04-27 Statybos užbaigimo aktas Nr. SUA-30-150427-00109
Įrašas galioja: Nuo 2015-04-27

11. Duomenys apie įregistruotas teritorijas, kuriose taikomos specialiosios žemės naudojimo sąlygos: įrašų nėra

12. Registro pastabos ir nuorodos: įrašų nėra

13. Kita informacija: įrašų nėra

14. Informacija apie duomenų sandoriui tikslinimą: įrašų nėra

Dokumentą atspausdino

NEKILNOJAMOJO TURTO REGISTRO DUOMENŲ BAZES ISRASAS

2024-09-24 07:35:23

1. Nekilnojamojo turto registre įregistruotas turtas:

Registro Nr.: 44/2001556
Registro tipas: Žemės sklypas
Sudarymo data: 2015-09-04
Kretingos r. sav., Darbėnų sen., Kalgraužių k.

2. Nekilnojamieji daiktai:

2.1. Žemės sklypas
Kretingos r. sav., Darbėnų sen., Kalgraužių k.
Unikalus daikto numeris: 4400-3944-6590
Žemės sklypo kadastro numeris ir kadastro vietovės pavadinimas: 5607/0002:12 Drumulio k.v.
Daikto pagrindinė naudojimo paskirtis: Miškų ūkio
Žemės sklypo naudojimo būdas: Rekreacinių miškų sklypai
Žemės sklypo plotas: 135.1508 ha
Miško žemės plotas: 134.6998 ha
Miško plotas, įregistruotas Miškų valstybės kadastrė: 135.1508 ha
Duomenų apie Miškų valstybės kadastrę įregistruotą miško plotą pateikimo data: 2020-12-19
Kelių plotas: 0.4510 ha
Matavimų tipas: Žemės sklypas suformuotas atliekant kadastrinius matavimus
Indeksuota miško medynų vertė: 247670 Eur
Miško medynų vertė: 51598 Eur
Vidutinė rinkos vertė: 301070 Eur
Vidutinės rinkos vertės nustatymo data: 2015-09-16
Vidutinės rinkos vertės nustatymo būdas: Masinis vertinimas
Kadastro duomenų nustatymo data: 2015-06-22

3. Daikto priklausiniai iš kito registro: įrašų nėra

4. Nuosavybė:

4.1. Nuosavybės teisė
Savininkas: LIETUVOS RESPUBLIKA, a.k. 111105555
Daiktas: žemės sklypas Nr. 4400-3944-6590, aprašytas p. 2.1.
Įregistravimo pagrindas: 2015-08-06 Nacionalinės žemės tarnybos teritorinio skyriaus vedėjo įsakymas Nr. 14VJ-824-(14.14.2.)
Įrašas galioja: Nuo 2015-09-16

5. Valstybės ir savivaldybių žemės patikėjimo teisė:

5.1. Valstybinės žemės patikėjimo teisė
Patikėtinis: Valstybės įmonė Valstybinių miškų urėdija, a.k. 132340880
Daiktas: žemės sklypas Nr. 4400-3944-6590, aprašytas p. 2.1.
Įregistravimo pagrindas: 2017-12-20 Lietuvos Respublikos Vyriausybės nutarimas Nr. 1077
2018-01-08 Perdavimo - priėmimo aktas Nr. 1DPS-55-(4.27.) / VD-1
Įrašas galioja: Nuo 2018-01-14

6. Kitos daiktinės teisės:

6.1. Kelio servitutas - teisė važiuoti transporto priemonėmis, naudotis pėsčiųjų taku, varyti galvijus (tarnaujantis)
Daiktas: žemės sklypas Nr. 4400-3944-6590, aprašytas p. 2.1.
Įregistravimo pagrindas: 2015-08-06 Nacionalinės žemės tarnybos teritorinio skyriaus vedėjo įsakymas Nr. 14VJ-824-(14.14.2.)
Plotas: 0.037 ha
Įrašas galioja: Nuo 2015-09-16

6.2. Kelio servitutas - teisė važiuoti transporto priemonėmis, naudotis pėsčiųjų taku, varyti galvijus (tarnaujantis)
Daiktas: žemės sklypas Nr. 4400-3944-6590, aprašytas p. 2.1.
Įregistravimo pagrindas: 2015-08-06 Nacionalinės žemės tarnybos teritorinio skyriaus vedėjo įsakymas Nr. 14VJ-824-(14.14.2.)
Plotas: 0.414 ha
Įrašas galioja: Nuo 2015-09-16

7. Juridiniai faktai: įrašų nėra

8. Žymos:

8.1. Teritorija, kurioje taikomos SŽNS, neįregistruota Nekilnojamojo turto registre: paviršinių vandens telkinių pakrantės apsaugos juostos (VI skyrius, aštuntasis skirsnis)
Daiktas: žemės sklypas Nr. 4400-3944-6590, aprašytas p. 2.1.
Įregistravimo pagrindas: 2019-06-06 Lietuvos Respublikos specialiujų žemės naudojimo sąlygų įstatymas Nr. XIII-2166
2019-12-19 Lietuvos Respublikos žemės ūkio ministro įsakymas Nr. 3D-711
Plotas: 0.934 ha
Įrašas galioja: Nuo 2023-01-01

8.2. Teritorija, kurioje taikomos SŽNS, neįregistruota Nekilnojamojo turto registre: paviršinių vandens telkinių apsaugos zonos (VI skyrius, septintasis skirsnis)
Daiktas: žemės sklypas Nr. 4400-3944-6590, aprašytas p. 2.1.
Įregistravimo pagrindas: 2019-06-06 Lietuvos Respublikos specialiujų žemės naudojimo sąlygų įstatymas Nr. XIII-2166
2019-12-19 Lietuvos Respublikos žemės ūkio ministro įsakymas Nr. 3D-711
Plotas: 18.68 ha

[rašas galioja: Nuo 2023-01-01

Teritorija, kurioje taikomos SŽNS, neįregistruota Nekilnojamojo turto registre: miško žemė (VI skyrius, trečiasis skirsnis)

Daiktas: žemės sklypas Nr. 4400-3944-6590, aprašytas p. 2.1.

[registravimo pagrindas: 2019-06-06 Lietuvos Respublikos specialiųjų žemės naudojimo sąlygų įstatymas Nr. XIII-2166

2019-12-19 Lietuvos Respublikos žemės ūkio ministro įsakymas Nr. 3D-711

Plotas: 134,6998 ha

[rašas galioja: Nuo 2023-01-01

8.4. Teritorija, kurioje taikomos SŽNS, neįregistruota Nekilnojamojo turto registre: elektros tinklų apsaugos zonos (III skyrius, ketvirtasis skirsnis)

Daiktas: žemės sklypas Nr. 4400-3944-6590, aprašytas p. 2.1.

[registravimo pagrindas: 2019-06-06 Lietuvos Respublikos specialiųjų žemės naudojimo sąlygų įstatymas Nr. XIII-2166

2019-12-19 Lietuvos Respublikos žemės ūkio ministro įsakymas Nr. 3D-711

Plotas: 0,74 ha

[rašas galioja: Nuo 2023-01-01

8.5. Teritorija, kurioje taikomos SŽNS, neįregistruota Nekilnojamojo turto registre: kelių apsaugos zonos (III skyrius, antrasis skirsnis)

Daiktas: žemės sklypas Nr. 4400-3944-6590, aprašytas p. 2.1.

[registravimo pagrindas: 2019-06-06 Lietuvos Respublikos specialiųjų žemės naudojimo sąlygų įstatymas Nr. XIII-2166

2019-12-19 Lietuvos Respublikos žemės ūkio ministro įsakymas Nr. 3D-711

Plotas: 14,64 ha

[rašas galioja: Nuo 2023-01-01

9. Teritorijos, kuriose taikomos SŽNS, įrašytos į NTK kadastro duomenų byloje įrašytų duomenų pagrindu: įrašų nėra

10. Daikto registravimas ir kadastro žymos:

10.1.

Suformuotas naujas (daikto registravimas)

Daiktas: žemės sklypas Nr. 4400-3944-6590, aprašytas p. 2.1.

[registravimo pagrindas: 2015-06-22 Nekilnojamojo daikto kadastro duomenų byla 2015-08-06 Nacionalinės žemės tarnybos teritorinio skyriaus vedėjo įsakymas Nr. 14VJ-824-(14.14.2.)

[rašas galioja: Nuo 2015-09-16

10.2.

Kadastrinius matavimus atliko (kadastro žyma)

Uždaroji akcinė bendrovė "Geokada", a.k. 300019637

Daiktas: žemės sklypas Nr. 4400-3944-6590, aprašytas p. 2.1.

[registravimo pagrindas: 2015-06-22 Nekilnojamojo daikto kadastro duomenų byla Kvalifikacijos pažymėjimas Nr. 2M-M-1427

[rašas galioja: Nuo 2015-09-16

11. Duomenys apie įregistruotas teritorijas, kuriose taikomos specialiosios žemės naudojimo sąlygos:

11.1.

Elektroninių ryšių tinklų elektroninių ryšių infrastruktūros apsaugos zonos (III skyrius, vienuoliktasis skirsnis)

Teritorijos pavadinimas: vienuoliktasis skirsnis

Teritorijos unikalūs numeris: 100354177

[registravimo pagrindas: Lietuvos Respublikos susisiekimo ministerija; 2022-06-22 Telia tinklo apsaugos zonos planas Kretingos rajono savivaldybėje Nr. 3-319

[registravimo data: 2022-07-01

Žemės sklypo plotas, patenkantis į Teritoriją: 3665 kv. m, nuo 2023-01-04

11.2.

Elektroninių ryšių tinklų elektroninių ryšių infrastruktūros apsaugos zonos (III skyrius, vienuoliktasis skirsnis)

Teritorijos pavadinimas: vienuoliktasis skirsnis

Teritorijos unikalūs numeris: 100353634

[registravimo pagrindas: Lietuvos Respublikos susisiekimo ministerija; 2022-06-22 Telia tinklo apsaugos zonos planas Kretingos rajono savivaldybėje Nr. 3-319

[registravimo data: 2022-06-29

Žemės sklypo plotas, patenkantis į Teritoriją: 563 kv. m, nuo 2023-01-05

11.3.

Teritorijos pavadinimas: Kelių apsaugos zonos (III skyrius, antrasis skirsnis)

Teritorijos unikalūs numeris: 100393941

[registravimo pagrindas: Lietuvos Respublikos susisiekimo ministerija; 2023-04-05 Valstybinės reikšmės kelių apsaugos zonų nustatymo planas Kretingos rajono savivaldybėje Nr. 3-161

[registravimo data: 2023-04-20

Žemės sklypo plotas, patenkantis į Teritoriją: 897 kv. m, nuo 2023-04-20

11.4.

Teritorijos pavadinimas: Kelių apsaugos zonos (III skyrius, antrasis skirsnis)

Teritorijos unikalūs numeris: 100392903

[registravimo pagrindas: Lietuvos Respublikos susisiekimo ministerija; 2023-04-05 Valstybinės reikšmės kelių apsaugos zonų nustatymo planas Kretingos rajono savivaldybėje Nr. 3-161

[registravimo data: 2023-04-13

Žemės sklypo plotas, patenkantis į Teritoriją: 139032 kv. m, nuo 2023-04-13

11.5.

Teritorijos pavadinimas: Elektros tinklų apsaugos zonos (III skyrius, ketvirtasis skirsnis)

Teritorijos unikalūs numeris: 100121824

[registravimo pagrindas: Lietuvos Respublikos energetikos ministerija; 2021-10-25 Įsakymas dėl Kretingos elektros tinklų teritorijų plano patvirtinimo Nr. 1-274

[registravimo data: 2021-11-23

Žemės sklypo plotas, patenkantis į Teritoriją: 9328 kv. m, nuo 2023-01-04

11.6.

Teritorijos pavadinimas: Elektros tinklų apsaugos zonos (III skyrius, ketvirtasis skirsnis)

Teritorijos unikalūs numeris: 100109301

[registravimo pagrindas: Lietuvos Respublikos energetikos ministerija; 2021-10-25 Įsakymas dėl Kretingos elektros tinklų teritorijų plano patvirtinimo Nr. 1-274

[registravimo data: 2021-11-15

Duomenų pakeitimo pagrindas: Lietuvos Respublikos energetikos ministerija; 2024-04-30 Įsakymas dėl energetikos ministro 2021 m. spalio 25 d. įsakymo Nr. 1-274 'Dėl Kretingos elektros tinklų teritorijų plano patvirtinimo' pakeitimo Nr. 1-97

Duomenų pakeitimo data: 2024-05-13

Žemės sklypo plotas, patenkantis į Teritoriją: 911 kv. m, nuo 2024-05-13

11.7.

Teritorijos pavadinimas: Požeminio vandens vandenviečių apsaugos zonos (VI skyrius, vienuoliktasis skirsnis)

Teritorijos unikalus numeris: 100648395
Įregistravimo pagrindas: Palangos miesto savivaldybės administracija; 2008-08-28 Palangos I, II, III, Šventosios, Nemirsetos ir Palangos miesto nuotėkų valymo įrenginių vandenviečių sanitarinių apsaugos zonų specialusis planas Nr. T2-229

Įregistravimo data: 2024-05-06
Žemės sklypo plotas, patenkantis į Teritoriją: 1148693 kv. m, nuo 2024-05-06

11.8. Teritorijos pavadinimas: Pelkės ir šaltinynai (VI skyrius, devintasis skirsnis)
Teritorijos unikalus numeris: 100615433
Įregistravimo pagrindas: Valstybinė saugomų teritorijų tarnyba prie Aplinkos ministerijos; 2023-09-21 VALSTYBINĖ SAUGOMŲ TERITORIJŲ TARNYBOS PRIE APLINKOS MINISTERIJOS DIREKTORIAUS ĮSAKYMAS DĖL NATŪRALIŲ PIEVŲ IR GANYKLŲ, PELKIŲ IR ŠALTINYNŲ ŽEMĖLAPIŲ PATVIRTINIMO Nr. V-93
Įregistravimo data: 2023-12-22
Žemės sklypo plotas, patenkantis į Teritoriją: 3900 kv. m, nuo 2023-12-22

11.9. Teritorijos pavadinimas: Natūralios pievos bei ganyklos (VI skyrius, ketvirtasis skirsnis)
Teritorijos unikalus numeris: 100552989
Įregistravimo pagrindas: Valstybinė saugomų teritorijų tarnyba prie Aplinkos ministerijos; 2023-09-21 VALSTYBINĖ SAUGOMŲ TERITORIJŲ TARNYBOS PRIE APLINKOS MINISTERIJOS DIREKTORIAUS ĮSAKYMAS DĖL NATŪRALIŲ PIEVŲ IR GANYKLŲ, PELKIŲ IR ŠALTINYNŲ ŽEMĖLAPIŲ PATVIRTINIMO Nr. V-93
Įregistravimo data: 2023-12-19
Žemės sklypo plotas, patenkantis į Teritoriją: 3529 kv. m, nuo 2023-12-19

12. Registro pastabos ir nuorodos: įrašų nėra

13. Kita informacija: įrašų nėra

14. Informacija apie duomenų sandoriui tikslinimą: įrašų nėra

Dokumentą atspausdino

NEKILNOJAMOJO TURTO REGISTRO DUOMENŲ BAZĖS IŠRAŠAS

2024-09-24 07:35:57

1. Nekilnojamojo turto registre įregistruotas turtas:

Registro Nr.: 44/2233497
Registro tipas: Žemės sklypas
Sudarymo data: 2018-05-14
Palanga
2. Nekilnojamieji daiktai:

2.1. Žemės sklypas
Palanga
Pastaba. Adreso objektui adresas nesuteiktas
Unikalus daikto numeris: 4400-4977-4898
Žemės sklypo kadastro numeris ir kadastro vietovės pavadinimas: 2501/7001:4 Palangos m. k.v.
Daikto pagrindinė naudojimo paskirtis: Kita
Žemės sklypo naudojimo būdas: Susisiekimo ir inžinerinių komunikacijų aptarnavimo objektų teritorijos
Žemės sklypo plotas: 1.2730 ha
Kelių plotas: 1.2730 ha
Nusausintos žemės plotas: 1.2730 ha
Žemės ūkio naudmenų našumo balas: 40.0
Matavimų tipas: Žemės sklypas suformuotas atliekant kadastrinius matavimus
Vidutinė rinkos vertė: 117000 Eur
Vidutinės rinkos vertės nustatymo data: 2019-01-10
Vidutinės rinkos vertės nustatymo būdas: Masinis vertinimas
Kadastro duomenų nustatymo data: 2022-11-29
3. Daikto priklausiniai iš kito registro: įrašų nėra
4. Nuosavybė:

4.1. Nuosavybės teisė
Savininkas: LIETUVOS RESPUBLIKA, a.k. 111105555
Daiktas: žemės sklypas Nr. 4400-4977-4898, aprašytas p. 2.1.
Įregistravimo pagrindas: 2018-04-25 Nacionalinės žemės tarnybos teritorinio skyriaus vedėjo sprendimas Nr. 16SK-112-(14.16.110.)
Įrašas galioja: Nuo 2019-01-10
5. Valstybės ir savivaldybių žemės patikėjimo teisė:

5.1. Valstybinės žemės patikėjimo teisė
Patikėtinis: Akcinė bendrovė "Via Lietuva", a.k. 188710638
Daiktas: žemės sklypas Nr. 4400-4977-4898, aprašytas p. 2.1.
Įregistravimo pagrindas: 2018-12-11 Pažyma Nr. 16PAŽ-10-(14.16.33.)
Įrašas galioja: Nuo 2019-01-10
6. Kitos daiktinės teisės: įrašų nėra
7. Juridiniai faktai: įrašų nėra
8. Žymos:

8.1. Teritorija, kurioje taikomos SŽNS, neįregistruota Nekilnojamojo turto registre: kelių apsaugos zonos (III skyrius, antrasis skirsnis)
Daiktas: žemės sklypas Nr. 4400-4977-4898, aprašytas p. 2.1.
Įregistravimo pagrindas: 2022-12-02 Nacionalinės žemės tarnybos teritorinio skyriaus vedėjo sprendimas Nr. 16SK-458-(14.16.110 E.)
Plotas: 6888.00 kv. m
Įrašas galioja: Nuo 2023-01-01

8.2. Teritorija, kurioje taikomos SŽNS, neįregistruota Nekilnojamojo turto registre: aerodromo apsaugos zonos (III skyrius, pirmasis skirsnis)
Daiktas: žemės sklypas Nr. 4400-4977-4898, aprašytas p. 2.1.
Įregistravimo pagrindas: 2019-06-06 Lietuvos Respublikos specialiųjų žemės naudojimo sąlygų įstatymas Nr. XIII-2166
2019-12-19 Lietuvos Respublikos žemės ūkio ministro įsakymas Nr. 3D-711
Plotas: 1.273 ha
Įrašas galioja: Nuo 2023-01-01

8.3. Teritorija, kurioje taikomos SŽNS, neįregistruota Nekilnojamojo turto registre: melioruotos žemės ir melioracijos statinių apsaugos zonos (VI skyrius, antrasis skirsnis)
Daiktas: žemės sklypas Nr. 4400-4977-4898, aprašytas p. 2.1.
Įregistravimo pagrindas: 2019-06-06 Lietuvos Respublikos specialiųjų žemės naudojimo sąlygų įstatymas Nr. XIII-2166
2019-12-19 Lietuvos Respublikos žemės ūkio ministro įsakymas Nr. 3D-711
Plotas: 1.273 ha
Įrašas galioja: Nuo 2023-01-01

8.4. Teritorija, kurioje taikomos SŽNS, neįregistruota Nekilnojamojo turto registre: požeminio vandens vandenviečių apsaugos zonos (VI skyrius, vienuoliktasis skirsnis)
Daiktas: žemės sklypas Nr. 4400-4977-4898, aprašytas p. 2.1.
Įregistravimo pagrindas: 2019-06-06 Lietuvos Respublikos specialiųjų žemės naudojimo sąlygų įstatymas Nr. XIII-2166
2019-12-19 Lietuvos Respublikos žemės ūkio ministro įsakymas Nr. 3D-711
Plotas: 1.273 ha
Įrašas galioja: Nuo 2023-01-01

8.5. Teritorija, kurioje taikomos SŽNS, neįregistruota Nekilnojamojo turto registre: elektros tinklų apsaugos zonos (III skyrius, ketvirtasis skirsnis)

Daiktas: žemės sklypas Nr. 4400-4977-4898, aprašytas p. 2.1.
Įregistravimo pagrindas: 2019-06-06 Lietuvos Respublikos specialiujų žemės naudojimo sąlygų įstatymas Nr. XIII-2166
2019-12-19 Lietuvos Respublikos žemės ūkio ministro įsakymas Nr. 3D-711
Plotas: 0.049 ha
Įrašas galioja: Nuo 2023-01-01

9. Teritorijos, kuriose taikomos SŽNS, įrašytos į NTK kadastro duomenų byloje įrašytų duomenų pagrindu: įrašų nėra

10. Daikto registravimas ir kadastro žymos:

- 10.1. Kadastro duomenų tikslinimas (daikto registravimas)
Daiktas: žemės sklypas Nr. 4400-4977-4898, aprašytas p. 2.1.
Įregistravimo pagrindas: 2022-11-29 Nekilnojamojo daikto kadastro duomenų byla
2022-12-02 Nacionalinės žemės tarnybos teritorinio skyriaus vedėjo sprendimas Nr. 16SK-458-(14.16.110 E.)
Įrašas galioja: Nuo 2022-12-09
- 10.2. Kadastrinius matavimus atliko (kadastro žyma)
Daiktas: žemės sklypas Nr. 4400-4977-4898, aprašytas p. 2.1.
Įregistravimo pagrindas: 2011-06-06 Kvalifikacijos pažymėjimas Nr. 2M-M-1293
2022-11-29 Nekilnojamojo daikto kadastro duomenų byla
Įrašas galioja: Nuo 2022-12-09
- 10.3. Suformuotas naujas (daikto registravimas)
Daiktas: žemės sklypas Nr. 4400-4977-4898, aprašytas p. 2.1.
Įregistravimo pagrindas: 2017-09-22 Nekilnojamojo daikto kadastro duomenų byla
2018-04-25 Nacionalinės žemės tarnybos teritorinio skyriaus vedėjo sprendimas Nr. 16SK-112-(14.16.110.)
Įrašas galioja: Nuo 2019-01-10
- 10.4. Kadastrinius matavimus atliko (kadastro žyma)
Daiktas: žemės sklypas Nr. 4400-4977-4898, aprašytas p. 2.1.
Įregistravimo pagrindas: 2008-07-25 Kvalifikacijos pažymėjimas Nr. 2M-M-516
2017-09-22 Nekilnojamojo daikto kadastro duomenų byla
Įrašas galioja: Nuo 2019-01-10

11. Duomenys apie įregistruotas teritorijas, kuriose taikomos specialiosios žemės naudojimo sąlygos:

- 11.1. Teritorijos pavadinimas: Kelių apsaugos zonos (III skyrius, antrasis skirsnis)
Teritorijos unikalus numeris: 100399459
Įregistravimo pagrindas: Lietuvos Respublikos susisiekimo ministerija; 2023-06-01 Valstybinės reikšmės kelių apsaugos zonų nustatymo planas Palangos miesto savivaldybėje Nr. 3-282
Įregistravimo data: 2023-06-12
Žemės sklypo plotas, patenkantis į Teritoriją: 3420 kv. m, nuo 2023-06-12
- 11.2. Teritorijos pavadinimas: Kelių apsaugos zonos (III skyrius, antrasis skirsnis)
Teritorijos unikalus numeris: 100399533
Įregistravimo pagrindas: Lietuvos Respublikos susisiekimo ministerija; 2023-06-01 Valstybinės reikšmės kelių apsaugos zonų nustatymo planas Palangos miesto savivaldybėje Nr. 3-282
Įregistravimo data: 2023-06-12
Žemės sklypo plotas, patenkantis į Teritoriją: 1041 kv. m, nuo 2023-06-12
- 11.3. Teritorijos pavadinimas: Kelių apsaugos zonos (III skyrius, antrasis skirsnis)
Teritorijos unikalus numeris: 100399279
Įregistravimo pagrindas: Lietuvos Respublikos susisiekimo ministerija; 2023-06-01 Valstybinės reikšmės kelių apsaugos zonų nustatymo planas Palangos miesto savivaldybėje Nr. 3-282
Įregistravimo data: 2023-06-09
Žemės sklypo plotas, patenkantis į Teritoriją: 3468 kv. m, nuo 2023-06-09
- 11.4. Teritorijos pavadinimas: Elektros tinklų apsaugos zonos (III skyrius, ketvirtasis skirsnis)
Teritorijos unikalus numeris: 100121824
Įregistravimo pagrindas: Lietuvos Respublikos energetikos ministerija; 2021-10-25 Įsakymas dėl Kretingos elektros tinklų teritorijų plano patvirtinimo Nr. 1-274
Įregistravimo data: 2021-11-23
Žemės sklypo plotas, patenkantis į Teritoriją: 599 kv. m, nuo 2023-01-04
- 11.5. Teritorijos pavadinimas: Požeminio vandens vandenviečių apsaugos zonos (VI skyrius, vienuoliktasis skirsnis)
Teritorijos unikalus numeris: 100648395
Įregistravimo pagrindas: Palangos miesto savivaldybės administracija; 2008-08-28 Palangos I, II, III, Šventosios, Nemirsetos ir Palangos miesto nuotėkų valymo įrenginių vandenviečių sanitarinių apsaugos zonų specialusis planas Nr. T2-229
Įregistravimo data: 2024-05-06
Žemės sklypo plotas, patenkantis į Teritoriją: 12730 kv. m, nuo 2024-05-06

12. Registro pastabos ir nuorodos: įrašų nėra

13. Kita informacija: įrašų nėra

14. Informacija apie duomenų sandoriui tikslinimą: įrašų nėra

Dokumentą atspausdino

2024-09-24 07:36:16

1. Nekilnojamojo turto registre įregistruotas turtas:

Registro Nr.: 44/2233577
Registro tipas: Žemės sklypas
Sudarymo data: 2018-05-14
Palanga

2. Nekilnojamieji daiktai:

2.1.

Žemės sklypas
Palanga
Pastaba. Adreso objektui adresas nesuteiktas

Unikalus daikto numeris: 4400-4977-7190
Žemės sklypo kadastro numeris ir kadastro vietovės pavadinimas: 2501/7001:3 Palangos m. k.v.
Daikto pagrindinė naudojimo paskirtis: Kita
Žemės sklypo naudojimo būdas: Susisiekimo ir inžinerinių komunikacijų aptarnavimo objektų teritorijos
Žemės sklypo plotas: 3.8650 ha
Kelių plotas: 3.8650 ha
Nusausintos žemės plotas: 3.8650 ha
Žemės ūkio naudmenų našumo balas: 40.0
Matavimų tipas: Žemės sklypas suformuotas atliekant kadastrinius matavimus
Vidutinė rinkos vertė: 527000 Eur
Vidutinės rinkos vertės nustatymo data: 2019-01-10
Vidutinės rinkos vertės nustatymo būdas: Masinis vertinimas
Kadastro duomenų nustatymo data: 2022-11-29

3. Daikto priklausiniai iš kito registro: įrašų nėra

4. Nuosavybė:

4.1.

Nuosavybės teisė
Savininkas: LIETUVOS RESPUBLIKA, a.k. 111105555
Daiktas: žemės sklypas Nr. 4400-4977-7190, aprašytas p. 2.1.
Įregistravimo pagrindas: 2018-04-25 Nacionalinės žemės tarnybos teritorinio skyriaus vedėjo sprendimas Nr. 16SK-111-(14.16.110.)
Įrašas galioja: Nuo 2019-01-10

5. Valstybės ir savivaldybių žemės patikėjimo teisė:

5.1.

Valstybinės žemės patikėjimo teisė
Patikėtinis: Akcinė bendrovė "Via Lietuva", a.k. 188710638
Daiktas: žemės sklypas Nr. 4400-4977-7190, aprašytas p. 2.1.
Įregistravimo pagrindas: 2018-12-11 Pažyma Nr. 16PAŽ-9-(14.16.33.)
Įrašas galioja: Nuo 2019-01-10

6. Kitos daiktinės teisės: įrašų nėra

7. Juridiniai faktai: įrašų nėra

8. Žymos:

8.1.

Teritorija, kurioje taikomos SŽNS, neįregistruota Nekilnojamojo turto registre: kelių apsaugos zonos (III skyrius, antrasis skirsnis)
Daiktas: žemės sklypas Nr. 4400-4977-7190, aprašytas p. 2.1.
Įregistravimo pagrindas: 2022-12-05 Nacionalinės žemės tarnybos teritorinio skyriaus vedėjo sprendimas Nr. 16SK-471-(14.16.110 E.)
Plotas: 20039.00 kv. m
Įrašas galioja: Nuo 2023-01-01

8.2.

Teritorija, kurioje taikomos SŽNS, neįregistruota Nekilnojamojo turto registre: aerodromo apsaugos zonos (III skyrius, pirmasis skirsnis)
Daiktas: žemės sklypas Nr. 4400-4977-7190, aprašytas p. 2.1.
Įregistravimo pagrindas: 2019-06-06 Lietuvos Respublikos specialiųjų žemės naudojimo sąlygų įstatymas Nr. XIII-2166
2019-12-19 Lietuvos Respublikos žemės ūkio ministro įsakymas Nr. 3D-711
Plotas: 3.865 ha
Įrašas galioja: Nuo 2023-01-01

8.3.

Teritorija, kurioje taikomos SŽNS, neįregistruota Nekilnojamojo turto registre: melioruotos žemės ir melioracijos statinių apsaugos zonos (VI skyrius, antrasis skirsnis)
Daiktas: žemės sklypas Nr. 4400-4977-7190, aprašytas p. 2.1.
Įregistravimo pagrindas: 2019-06-06 Lietuvos Respublikos specialiųjų žemės naudojimo sąlygų įstatymas Nr. XIII-2166
2019-12-19 Lietuvos Respublikos žemės ūkio ministro įsakymas Nr. 3D-711
Plotas: 3.865 ha
Įrašas galioja: Nuo 2023-01-01

8.4.

Teritorija, kurioje taikomos SŽNS, neįregistruota Nekilnojamojo turto registre: požeminio vandens vandenviečių apsaugos zonos (VI skyrius, vienuoliktasis skirsnis)
Daiktas: žemės sklypas Nr. 4400-4977-7190, aprašytas p. 2.1.
Įregistravimo pagrindas: 2019-06-06 Lietuvos Respublikos specialiųjų žemės naudojimo sąlygų įstatymas Nr. XIII-2166
2019-12-19 Lietuvos Respublikos žemės ūkio ministro įsakymas Nr. 3D-711
Plotas: 3.865 ha
Įrašas galioja: Nuo 2023-01-01

8.5.

Teritorija, kurioje taikomos SŽNS, neįregistruota Nekilnojamojo turto registre: kultūros paveldo objektų ir vietovių teritorijos, jų apsaugos zonos (V skyrius, pirmasis skirsnis)

Daiktas: žemės sklypas Nr. 4400-4977-7190, aprašytas p. 2.1.
[registravimo pagrindas: 2019-06-06 Lietuvos Respublikos specialiųjų žemės naudojimo sąlygų įstatymas Nr. XIII-2166
2019-12-19 Lietuvos Respublikos žemės ūkio ministro įsakymas Nr. 3D-711
Plotas: 2.1247 ha
[rašas galioja: Nuo 2023-01-01

8.6. [redacted] Teritorija, kurioje taikomos SŽNS, neįregistruota Nekilnojamojo turto registre: elektros tinklų apsaugos zonos (III skyrius, ketvirtasis skirsnis)
Daiktas: žemės sklypas Nr. 4400-4977-7190, aprašytas p. 2.1.
[registravimo pagrindas: 2019-06-06 Lietuvos Respublikos specialiųjų žemės naudojimo sąlygų įstatymas Nr. XIII-2166
2019-12-19 Lietuvos Respublikos žemės ūkio ministro įsakymas Nr. 3D-711
Plotas: 0.0535 ha
[rašas galioja: Nuo 2023-01-01

9. Teritorijos, kuriose taikomos SŽNS, įrašytos į NTK kadastro duomenų byloje įrašytų duomenų pagrindu: įrašų nėra

10. Daikto registravimas ir kadastro žymos:

10.1. Kadastrinius matavimus atliko (kadastro žyma)

Daiktas: žemės sklypas Nr. 4400-4977-7190, aprašytas p. 2.1.
[registravimo pagrindas: 2011-06-06 Kvalifikacijos pažymėjimas Nr. 2M-M-1293
2022-11-29 Nekilnojamojo daikto kadastro duomenų byla
[rašas galioja: Nuo 2022-12-09

10.2. Kadastro duomenų tikslinimas (daikto registravimas)
Daiktas: žemės sklypas Nr. 4400-4977-7190, aprašytas p. 2.1.
[registravimo pagrindas: 2022-11-29 Nekilnojamojo daikto kadastro duomenų byla
2022-12-05 Nacionalinės žemės tarnybos teritorinio skyriaus vedėjo sprendimas Nr. 16SK-471-(14.16.110 E.)
[rašas galioja: Nuo 2022-12-09

10.3. Suformuotas naujas (daikto registravimas)
Daiktas: žemės sklypas Nr. 4400-4977-7190, aprašytas p. 2.1.
[registravimo pagrindas: 2017-08-22 Nekilnojamojo daikto kadastro duomenų byla
2018-04-25 Nacionalinės žemės tarnybos teritorinio skyriaus vedėjo sprendimas Nr. 16SK-111-(14.16.110.)
[rašas galioja: Nuo 2019-01-10

10.4. Kadastrinius matavimus atliko (kadastro žyma)

Daiktas: žemės sklypas Nr. 4400-4977-7190, aprašytas p. 2.1.
[registravimo pagrindas: 2008-07-25 Kvalifikacijos pažymėjimas Nr. 2M-M-516
2017-08-22 Nekilnojamojo daikto kadastro duomenų byla
[rašas galioja: Nuo 2019-01-10

11. Duomenys apie įregistruotas teritorijas, kuriose taikomos specialiosios žemės naudojimo sąlygos:

11.1. Teritorijos pavadinimas: Elektroninių ryšių tinklų elektroninių ryšių infrastruktūros apsaugos zonos (III skyrius, vienuoliktasis skirsnis)
Teritorijos unikalus numeris: 100358480
[registravimo pagrindas: Lietuvos Respublikos susisiekimo ministerija; 2022-07-25 Telia tinklo apsaugos zonos planas Palangos miesto savivaldybėje Nr. 3-366
[registravimo data: 2022-08-08
Žemės sklypo plotas, patenkantis į Teritoriją: 68 kv. m, nuo 2023-01-04

11.2. Teritorijos pavadinimas: Kelių apsaugos zonos (III skyrius, antrasis skirsnis)
Teritorijos unikalus numeris: 100399191
[registravimo pagrindas: Lietuvos Respublikos susisiekimo ministerija; 2023-06-01 Valstybinės reikšmės kelių apsaugos zonų nustatymo planas Palangos miesto savivaldybėje Nr. 3-282
[registravimo data: 2023-06-09
Žemės sklypo plotas, patenkantis į Teritoriją: 10689 kv. m, nuo 2023-06-09

11.3. Teritorijos pavadinimas: Kelių apsaugos zonos (III skyrius, antrasis skirsnis)
Teritorijos unikalus numeris: 100399166
[registravimo pagrindas: Lietuvos Respublikos susisiekimo ministerija; 2023-06-01 Valstybinės reikšmės kelių apsaugos zonų nustatymo planas Palangos miesto savivaldybėje Nr. 3-282
[registravimo data: 2023-06-08
Žemės sklypo plotas, patenkantis į Teritoriją: 1092 kv. m, nuo 2023-06-08

11.4. Teritorijos pavadinimas: Kelių apsaugos zonos (III skyrius, antrasis skirsnis)
Teritorijos unikalus numeris: 100398719
[registravimo pagrindas: Lietuvos Respublikos susisiekimo ministerija; 2023-06-01 Valstybinės reikšmės kelių apsaugos zonų nustatymo planas Palangos miesto savivaldybėje Nr. 3-282
[registravimo data: 2023-06-05
Žemės sklypo plotas, patenkantis į Teritoriją: 9350 kv. m, nuo 2023-06-05

11.5. Teritorijos pavadinimas: Elektros tinklų apsaugos zonos (III skyrius, ketvirtasis skirsnis)
Teritorijos unikalus numeris: 100694102
[registravimo pagrindas: AB "Energijos skirstymo operatorius"; 2024-03-08 0,4 kV el. energijos tiekimo poilsio pastatui projektas, Elijos g. 9B, Palanga, Palangos m. sav. Nr. E1N3376409
[registravimo data: 2024-09-04
Žemės sklypo plotas, patenkantis į Teritoriją: 1036 kv. m, nuo 2024-09-04

11.6. Teritorijos pavadinimas: Elektros tinklų apsaugos zonos (III skyrius, ketvirtasis skirsnis)
Teritorijos unikalus numeris: 100363964
[registravimo pagrindas: AB "Energijos skirstymo operatorius"; 2022-10-05 Žibų g. 50, Palanga, Palangos m. sav. Nr. E1N31A6443
[registravimo data: 2022-10-06
Žemės sklypo plotas, patenkantis į Teritoriją: 84 kv. m, nuo 2023-01-05

11.7. Teritorijos pavadinimas: Elektros tinklų apsaugos zonos (III skyrius, ketvirtasis skirsnis)
Teritorijos unikalus numeris: 100122123
[registravimo pagrindas: Lietuvos Respublikos energetikos ministerija; 2021-10-25 Įsakymas dėl Kretingos elektros tinklų teritorijų plano patvirtinimo Nr. 1-274
[registravimo data: 2021-11-23

Žemės sklypo plotas, patenkantis į Teritoriją: 2 kv. m, nuo 2023-01-04

- 11.8. Teritorijos pavadinimas: **Elektros tinklų apsaugos zonos (III skyrius, ketvirtasis skirsnis)**
Teritorijos unikalus numeris: **100120800**
[registravimo pagrindas: Lietuvos Respublikos energetikos ministerija; 2021-10-25 Įsakymas dėl Kretingos elektros tinklų teritorijų plano patvirtinimo Nr. 1-274
[registravimo data: 2021-11-23
s, patenkantis į Teritoriją: 134 kv. m, nuo 2023-01-04
- 11.9. Teritorijos pavadinimas: **Elektros tinklų apsaugos zonos (III skyrius, ketvirtasis skirsnis)**
Teritorijos unikalus numeris: **100121033**
[registravimo pagrindas: Lietuvos Respublikos energetikos ministerija; 2021-10-25 Įsakymas dėl Kretingos elektros tinklų teritorijų plano patvirtinimo Nr. 1-274
[registravimo data: 2021-11-23
Duomenų pakeitimo pagrindas: Lietuvos Respublikos energetikos ministerija; 2024-04-30 Įsakymas dėl energetikos ministro 2021 m. spalio 25 d. įsakymo Nr. 1-274 'Dėl Kretingos elektros tinklų teritorijų plano patvirtinimo' pakeitimo Nr. 1-97
Duomenų pakeitimo data: 2024-05-08
Žemės sklypo plotas, patenkantis į Teritoriją: 55 kv. m, nuo 2024-05-08
- 11.10. Teritorijos pavadinimas: **Elektros tinklų apsaugos zonos (III skyrius, ketvirtasis skirsnis)**
Teritorijos unikalus numeris: **100116349**
[registravimo pagrindas: Lietuvos Respublikos energetikos ministerija; 2021-10-25 Įsakymas dėl Kretingos elektros tinklų teritorijų plano patvirtinimo Nr. 1-274
[registravimo data: 2021-11-19
Žemės sklypo plotas, patenkantis į Teritoriją: 2 kv. m, nuo 2023-01-04
- 11.11. Teritorijos pavadinimas: **Elektros tinklų apsaugos zonos (III skyrius, ketvirtasis skirsnis)**
Teritorijos unikalus numeris: **100116215**
[registravimo pagrindas: Lietuvos Respublikos energetikos ministerija; 2021-10-25 Įsakymas dėl Kretingos elektros tinklų teritorijų plano patvirtinimo Nr. 1-274
[registravimo data: 2021-11-19
Žemės sklypo plotas, patenkantis į Teritoriją: 1 kv. m, nuo 2023-01-04
- 11.12. Teritorijos pavadinimas: **Elektros tinklų apsaugos zonos (III skyrius, ketvirtasis skirsnis)**
Teritorijos unikalus numeris: **100114647**
[registravimo pagrindas: Lietuvos Respublikos energetikos ministerija; 2021-10-25 Įsakymas dėl Kretingos elektros tinklų teritorijų plano patvirtinimo Nr. 1-274
[registravimo data: 2021-11-18
Žemės sklypo plotas, patenkantis į Teritoriją: 1098 kv. m, nuo 2023-01-05
- 11.13. Teritorijos pavadinimas: **Elektros tinklų apsaugos zonos (III skyrius, ketvirtasis skirsnis)**
Teritorijos unikalus numeris: **100113481**
[registravimo pagrindas: Lietuvos Respublikos energetikos ministerija; 2021-10-25 Įsakymas dėl Kretingos elektros tinklų teritorijų plano patvirtinimo Nr. 1-274
[registravimo data: 2021-11-17
Žemės sklypo plotas, patenkantis į Teritoriją: 118 kv. m, nuo 2023-01-04
- 11.14. Teritorijos pavadinimas: **Elektros tinklų apsaugos zonos (III skyrius, ketvirtasis skirsnis)**
Teritorijos unikalus numeris: **100112824**
[registravimo pagrindas: Lietuvos Respublikos energetikos ministerija; 2021-10-25 Įsakymas dėl Kretingos elektros tinklų teritorijų plano patvirtinimo Nr. 1-274
[registravimo data: 2021-11-17
Žemės sklypo plotas, patenkantis į Teritoriją: 20 kv. m, nuo 2023-01-04
- 11.15. Teritorijos pavadinimas: **Elektros tinklų apsaugos zonos (III skyrius, ketvirtasis skirsnis)**
Teritorijos unikalus numeris: **100110232**
[registravimo pagrindas: Lietuvos Respublikos energetikos ministerija; 2021-10-25 Įsakymas dėl Kretingos elektros tinklų teritorijų plano patvirtinimo Nr. 1-274
[registravimo data: 2021-11-16
Žemės sklypo plotas, patenkantis į Teritoriją: 88 kv. m, nuo 2023-01-04
- 11.16. Teritorijos pavadinimas: **Elektros tinklų apsaugos zonos (III skyrius, ketvirtasis skirsnis)**
Teritorijos unikalus numeris: **100108878**
[registravimo pagrindas: Lietuvos Respublikos energetikos ministerija; 2021-10-25 Įsakymas dėl Kretingos elektros tinklų teritorijų plano patvirtinimo Nr. 1-274
[registravimo data: 2021-11-15
Žemės sklypo plotas, patenkantis į Teritoriją: 118 kv. m, nuo 2023-01-04
- 11.17. Teritorijos pavadinimas: **Elektros tinklų apsaugos zonos (III skyrius, ketvirtasis skirsnis)**
Teritorijos unikalus numeris: **100092770**
[registravimo pagrindas: Lietuvos Respublikos energetikos ministerija; 2021-10-25 Įsakymas dėl Kretingos elektros tinklų teritorijų plano patvirtinimo Nr. 1-274
[registravimo data: 2021-11-05
Duomenų pakeitimo pagrindas: Lietuvos Respublikos energetikos ministerija; 2024-04-30 Įsakymas dėl energetikos ministro 2021 m. spalio 25 d. įsakymo Nr. 1-274 'Dėl Kretingos elektros tinklų teritorijų plano patvirtinimo' pakeitimo Nr. 1-97
Duomenų pakeitimo data: 2024-05-13
Žemės sklypo plotas, patenkantis į Teritoriją: 622 kv. m, nuo 2024-05-13
- 11.18. Teritorijos pavadinimas: **Skirstomųjų dujotiekių apsaugos zonos (III skyrius, šeštasis skirsnis)**
Teritorijos unikalus numeris: **100646108**
[registravimo pagrindas: Lietuvos Respublikos energetikos ministerija; 2022-12-05 Įsakymas dėl energetikos ministro 2021 m. spalio 25 d. įsakymo Nr. 1-277 'Dėl Klaipėdos skirstomųjų dujotiekių teritorijų plano patvirtinimo' pakeitimo Nr. 1-439
[registravimo data: 2024-04-18
Žemės sklypo plotas, patenkantis į Teritoriją: 117 kv. m, nuo 2024-04-18
- 11.19. Teritorijos pavadinimas: **Skirstomųjų dujotiekių apsaugos zonos (III skyrius, šeštasis skirsnis)**
Teritorijos unikalus numeris: **100123151**
[registravimo pagrindas: Lietuvos Respublikos energetikos ministerija; 2022-12-05 Įsakymas dėl energetikos ministro 2021 m. spalio 25 d. įsakymo Nr. 1-277 'Dėl Klaipėdos skirstomųjų dujotiekių teritorijų plano patvirtinimo' pakeitimo Nr. 1-439
[registravimo data: 2021-11-24

Duomenų pakeitimo pagrindas: Lietuvos Respublikos energetikos ministerija; 2022-12-05 Įsakymas dėl energetikos ministro 2021 m. spalio 25 d. įsakymo Nr. 1-277 'Dėl Klaipėdos skirstomųjų dujotiekių teritorijų plano patvirtinimo' pakeitimo Nr. 1-439

Duomenų pakeitimo data: 2024-04-18

uomenų pakeitimo pagrindas: AB "Energijos skirstymo operatorius"; 2024-03-05 Dujotiekio atjungimo ir užaklinimo atliktų darbų aktas Nr. DU-ORTP-2400014

Duomenų pakeitimo data: 2024-03-12

uomenų pakeitimo pagrindas: AB "Energijos skirstymo operatorius"; 2023-11-21 Darbų degiųjų dujų aplinkoje vykdymo paskyra Nr. P23-5985

Duomenų pakeitimo data: 2023-12-08

Duomenų pakeitimo pagrindas: AB "Energijos skirstymo operatorius"; 2023-09-21 Darbų degiųjų dujų aplinkoje vykdymo paskyra Nr. P23-4547

Duomenų pakeitimo data: 2023-10-23

Duomenų pakeitimo pagrindas: AB "Energijos skirstymo operatorius"; 2023-06-26 Darbų degiųjų dujų aplinkoje vykdymo paskyra Nr. P23-2713

Duomenų pakeitimo data: 2023-07-14

Duomenų pakeitimo pagrindas: AB "Energijos skirstymo operatorius"; 2023-02-22 Skirstomojo vidutinio slėgio dujotiekio žemės sklype Meilės al. 11A, Palangos m., pertvarkymo projektas Nr. D7A3206208

Duomenų pakeitimo data: 2023-04-11

Žemės sklypo plotas, patenkantis į Teritoriją: 39 kv. m, nuo 2024-04-18

- 11.20.

Teritorijos pavadinimas: skirsnis)

Teritorijos unikalūs numeris: 100681894

Įregistravimo pagrindas: Kultūros paveldo departamentas prie Kultūros ministerijos; 2024-05-08 Kultūros paveldo departamento prie Kultūros ministerijos ketvirtosios Nekilnojamojo kultūros paveldo vertinimo tarybos aktas Nr. KPD-VL-360/3

Įregistravimo data: 2024-07-23

Žemės sklypo plotas, patenkantis į Teritoriją: 14962 kv. m, nuo 2024-07-23
- 11.21.

Teritorijos pavadinimas: Požeminio vandens vandenviečių apsaugos zonos (VI skyrius, vienuoliktasis skirsnis)

Teritorijos unikalūs numeris: 100648395

Įregistravimo pagrindas: Palangos miesto savivaldybės administracija; 2008-08-28 Palangos I, II, III, Šventosios, Nemirsetos ir Palangos miesto nuotėkų valymo įrenginių vandenviečių sanitarinių apsaugos zonų specialusis planas Nr. T2-229

Įregistravimo data: 2024-05-06

Žemės sklypo plotas, patenkantis į Teritoriją: 38645 kv. m, nuo 2024-05-06
- 11.22.

Teritorijos pavadinimas: Vandens tiekimo ir nuotekų, paviršinių nuotekų tvarkymo infrastruktūros apsaugos zonos (III skyrius, dešimtas skirsnis)

Teritorijos unikalūs numeris: 100650516

Įregistravimo pagrindas: Palangos miesto savivaldybės administracija; 2023-10-05 Palangos miesto savivaldybės teritorijos geriamojo vandens tiekimo ir nuotekų tvarkymo infrastruktūros plėtros planas Nr. T2-268

Įregistravimo data: 2024-05-15

Žemės sklypo plotas, patenkantis į Teritoriją: 547 kv. m, nuo 2024-05-15
- 11.23.

Teritorijos pavadinimas: Vandens tiekimo ir nuotekų, paviršinių nuotekų tvarkymo infrastruktūros apsaugos zonos (III skyrius, dešimtas skirsnis)

Teritorijos unikalūs numeris: 100648391

Įregistravimo pagrindas: Palangos miesto savivaldybės administracija; 2023-10-05 Palangos miesto savivaldybės teritorijos geriamojo vandens tiekimo ir nuotekų tvarkymo infrastruktūros plėtros planas Nr. T2-268

Įregistravimo data: 2024-05-06

Žemės sklypo plotas, patenkantis į Teritoriją: 1678 kv. m, nuo 2024-05-06
- 11.24.

Teritorijos pavadinimas: Vandens tiekimo ir nuotekų, paviršinių nuotekų tvarkymo infrastruktūros apsaugos zonos (III skyrius, dešimtas skirsnis)

Teritorijos unikalūs numeris: 100644151

Įregistravimo pagrindas: Palangos miesto savivaldybės administracija; 2023-10-05 Palangos miesto savivaldybės teritorijos geriamojo vandens tiekimo ir nuotekų tvarkymo infrastruktūros plėtros planas Nr. T2-268

Įregistravimo data: 2024-03-29

Žemės sklypo plotas, patenkantis į Teritoriją: 540 kv. m, nuo 2024-03-29

12. Registro pastabos ir nuorodos: įrašų nėra

13. Kita informacija: įrašų nėra

14. Informacija apie duomenų sandoriui tikslinimą: įrašų nėra

Dokumentą atspausdino

NEKILNOJAMOJO TURTO REGISTRO DUOMENŲ BAZĖS IŠRAŠAS

2024-09-24 07:37:29

1. Nekilnojamojo turto registre įregistruotas turtas:

Registro Nr.: 44/2293936
Registro tipas: Statiniai
Sudarymo data: 2018-10-19
Palanga

2. Nekilnojamieji daiktai:

2.1. Kelias - Rajoninis kelias Nr. 2304 Darbėnai - Šventoji
Palanga
Unikalus daikto numeris: 4400-5109-5378
Daikto pagrindinė naudojimo paskirtis: Kelių
Žymėjimas plane: K
Statybos pradžios metai: 1998
Statybos pabaigos metai: 1998
Statinio kategorija: Ypatingasis
Baigtumo procentas: 100 %
Ilgis: 0.665 km
Kelio reikšmė: Valstybinės
Kelio kategorija: IV
Eismo juostų skaičius: Dvi
Atkūrimo sąnaudos (statybos vertė): 290000 Eur
Fizinio nusidėvėjimo procentas: 75 %
Atkuriamoji vertė: 72500 Eur
Atkūrimo sąnaudų (statybos vertės) ir atkuriamosios vertės
nustatymo data: 2018-05-23
Vidutinė rinkos vertė: 72500 Eur
Vidutinės rinkos vertės nustatymo būdas: Atkuriamoji vertė
Vidutinės rinkos vertės nustatymo data: 2018-05-23
Kadastro duomenų nustatymo data: 2018-05-23

2.2. Kelias - Rajoninis kelias Nr. 2304 Darbėnai - Šventoji
Palanga
Unikalus daikto numeris: 4400-5109-5380
Daikto pagrindinė naudojimo paskirtis: Kelių
Žymėjimas plane: 2K
Statybos pradžios metai: 1998
Statybos pabaigos metai: 1998
Statinio kategorija: Ypatingasis
Baigtumo procentas: 100 %
Ilgis: 1.778 km
Kelio reikšmė: Valstybinės
Kelio kategorija: IV
Eismo juostų skaičius: Dvi
Atkūrimo sąnaudos (statybos vertė): 776000 Eur
Fizinio nusidėvėjimo procentas: 75 %
Atkuriamoji vertė: 194000 Eur
Atkūrimo sąnaudų (statybos vertės) ir atkuriamosios vertės
nustatymo data: 2018-05-23
Vidutinė rinkos vertė: 194000 Eur
Vidutinės rinkos vertės nustatymo būdas: Atkuriamoji vertė
Vidutinės rinkos vertės nustatymo data: 2018-05-23
Kadastro duomenų nustatymo data: 2018-05-23

3. Daikto priklausiniai iš kito registro: įrašų nėra

4. Nuosavybė:

4.1. Nuosavybės teisė
Savininkas: LIETUVOS RESPUBLIKA, a.k. 111105555
Daiktas: kelias Nr. 4400-5109-5378, aprašytas p. 2.1.
kelias Nr. 4400-5109-5380, aprašytas p. 2.2.
Įregistravimo pagrindas: 2017-03-29 Lietuvos Respublikos Vyriausybės nutarimas Nr. 238
2017-04-25 Perdavimo - priėmimo aktas Nr. 6-329
2017-10-04 Lietuvos Respublikos Vyriausybės nutarimas Nr. 802
2017-10-30 Perdavimo - priėmimo aktas Nr. 6-929
Įrašas galioja: Nuo 2018-12-20

5. Valstybės ir savivaldybių žemės patikėjimo teisė: įrašų nėra

6. Kitos daiktinės teisės:

6.1. Turto patikėjimo teisė
Patikėtinis: Akcinė bendrovė "Via Lietuva", a.k. 188710638
Daiktas: kelias Nr. 4400-5109-5378, aprašytas p. 2.1.
kelias Nr. 4400-5109-5380, aprašytas p. 2.2.
Įregistravimo pagrindas: 2017-03-29 Lietuvos Respublikos Vyriausybės nutarimas Nr. 238
2017-04-25 Perdavimo - priėmimo aktas Nr. 6-329
2017-10-04 Lietuvos Respublikos Vyriausybės nutarimas Nr. 802
2017-10-30 Perdavimo - priėmimo aktas Nr. 6-929
Įrašas galioja: Nuo 2018-12-20

7. Juridiniai faktai: įrašų nėra

8. Žymos: įrašų nėra

9. Teritorijos, kuriose taikomos SŽNS, įrašytos į NTK kadastro duomenų byloje įrašytų duomenų pagrindu: įrašų nėra

10. Daikto registravimas ir kadastro žymos:

10.1. Nustatyti nauji kadastro duomenys, kurie neįrašyti į kadastrą (kadastro žyma)

Duomenis nustatė:

Daiktas: kelias Nr. 4400-5109-5380, aprašytas p. 2.2.

Įregistravimo pagrindas: 2018-07-24 Kvalifikacijos pažymėjimas Nr. 2M-M-2666
2023-12-14 Nekilnojamojo daikto kadastro duomenų byla

Įrašas galioja: Nuo 2023-12-28

10.2.

Suformuotas naujas (daikto registravimas)

Daiktas: kelias Nr. 4400-5109-5378, aprašytas p. 2.1.

kelias Nr. 4400-5109-5380, aprašytas p. 2.2.

Įregistravimo pagrindas: 2017-03-29 Lietuvos Respublikos Vyriausybės nutarimas Nr. 238
2017-04-25 Perdavimo - priėmimo aktas Nr. 6-329
2017-10-04 Lietuvos Respublikos Vyriausybės nutarimas Nr. 802
2017-10-30 Perdavimo - priėmimo aktas Nr. 6-929

2018-05-23 Nekilnojamojo daikto kadastro duomenų byla

Įrašas galioja: Nuo 2018-11-19

10.3.

Kadastrinius matavimus atliko (kadastro žyma)

Daiktas: kelias Nr. 4400-5109-5378, aprašytas p. 2.1.

kelias Nr. 4400-5109-5380, aprašytas p. 2.2.

Įregistravimo pagrindas: 2008-07-25 Kvalifikacijos pažymėjimas Nr. 2M-M-516
2018-05-23 Nekilnojamojo daikto kadastro duomenų byla

Įrašas galioja: Nuo 2018-11-19

11. Duomenys apie įregistruotas teritorijas, kuriose taikomos specialiosios žemės naudojimo sąlygos: įrašų nėra

12. Registro pastabos ir nuorodos: įrašų nėra

13. Kita informacija: įrašų nėra

14. Informacija apie duomenų sandoriui tikslinimą: įrašų nėra

Dokumentą atspausdino

DETALŪS METADUOMENYS	
Dokumento sudarytojas (-ai)	
Dokumento pavadinimas (antraštė)	A13 EOS 36,36km žiedinė sankryža su 2304
Dokumento rūšys	-
Dokumento registracijos data ir numeris	2024-09-13 Nr. 2-13303
Dokumento gavimo data ir dokumento gavimo registracijos numeris	-
Dokumento specifikacijos identifikavimo žymuo	ADOC-V1.0
Parašo paskirtis	Pasirašymas
Parašą sukūrusio asmens vardas, pavardė ir pareigos	, Projektų inžinierius (-ė)
Parašo sukūrimo data ir laikas	2024-09-13 09:50:49 (GMT+03:00)
Parašo formatas	XAdES-T
Laiko žymoje nurodytas laikas	2024-09-13 09:51:10 (GMT+03:00)
Informacija apie sertifikavimo paslaugos teikėją	
Sertifikato galiojimo laikas	2022-12-06 15:05:11–2027-12-05 23:59:59
Informacija apie būdus, naudotus metaduomenų vientisumui užtikrinti	-
Pagrindinio dokumento priedų skaičius	-
Pagrindinio dokumento pridedamų dokumentų skaičius	-
Programinės įrangos, kuria naudojantis sudarytas elektroninis dokumentas, pavadinimas	DocLogix v12.8.7.0
Informacija apie elektroninio dokumento ir elektroninio (-ių) parašo (-ų) tikrinimą (tikrinimo data)	Tikrinant dokumentą nenustatyta jokių klaidų (2024-09-13 09:51:28)
Elektroninio dokumento nuorašo atspausdinimo data ir ją atspausdinęs darbuotojas	2024-09-13 09:51:28 atspausdino
Paieškos nuoroda	-
Papildomi metaduomenys	-

1.11. Autotransporto eismo uždarymo galimybės ir sąlygos

Kelių ir takų pagrindų, dangų statybos darbus numatyta vykdyti pagal parengta eismo organizavimo schemą (23/187-00-TDP-SO-B2). Parengiamuosius, baigiamuosius ir apdailos darbus numatoma vykdyti vadovaujantis tipinėmis darbų vietos aptvėrimo schemomis pateiktomis T DVAER 12. Rangovas gali darbus vykdyti pagal kitą darbų organizavimo schema tik susiderinęs individualiai parengta schema su statytoju.

DOKUMENTO ŠIFRAS	LAPAS	LAPŲ	LAIDA
23/187-00-TDP-SO-AR	11	44	0

DETALŪS METADUOMENYS	
Dokumento sudarytojas (-ai)	
Dokumento pavadinimas (antraštė)	A13 EOS 36,36 km su 2304 žiedo statyba darbų metu
Dokumento rūšys	-
Dokumento registracijos data ir numeris	2024-12-17 Nr. 2-18283
Dokumento gavimo data ir dokumento gavimo registracijos numeris	-
Dokumento specifikacijos identifikavimo žymuo	ADOC-V1.0
Parašo paskirtis	Pasirašymas
Parašą sukūrusio asmens vardas, pavardė ir pareigos	, Komandos vadovas (-ė)
Parašo sukūrimo data ir laikas	2024-12-17 15:16:45 (GMT+02:00)
Parašo formatas	XAdES-T
Laiko žymoje nurodytas laikas	2024-12-17 15:16:56 (GMT+02:00)
Informacija apie sertifikavimo paslaugos teikėją	
Sertifikato galiojimo laikas	2021-10-07 18:10:36–2026-10-06 23:59:59
Informacija apie būdus, naudotus metaduomenų vientisumui užtikrinti	-
Pagrindinio dokumento priedų skaičius	-
Pagrindinio dokumento pridedamų dokumentų skaičius	-
Programinės įrangos, kuria naudojantis sudarytas elektroninis dokumentas, pavadinimas	DocLogix v12.8.7.0
Informacija apie elektroninio dokumento ir elektroninio (-ių) parašo (-ų) tikrinimą (tikrinimo data)	Tikrinant dokumentą nenustatyta jokių klaidų (2024-12-17 15:17:16)
Elektroninio dokumento nuorašo atspausdinimo data ir ją atspausdinęs darbuotojas	2024-12-17 15:17:16 atspausdino
Paieškos nuoroda	-
Papildomi metaduomenys	-

ATASKAITA

2024-12-17

Vadovaujantis STR 1.04.04:2017 „Statinio projektavimas, projekto ekspertizė“, [redacted] atliko visuomenės supažindinimą su „Valstybinės reikšmės magistralinio kelio Nr. A13 Klaipėda-Liepoja sankryžos, esančios 36,36 km (su rajoniniu keliu Nr. 2304 Darbėnai-Šventoji) rekonstravimo techninio darbo projekto parengimas ir projekto vykdymo priežiūra“ projektiniais pasiūlymais.

2024-09-30 Palangos miesto savivaldybės administracija suderino Projektinių pasiūlymų rengimo užduotį.

2024-11-22 Palangos miesto savivaldybės administracijai per portalą „Infostatyba“ buvo pateiktas prašymas dėl projektinių pasiūlymų viešinimo ir nustatyta tvarka parengti projektiniai pasiūlymai viešinimui. 2024-11-26 prašymas buvo priimtas.

2024-11-26 projektiniai pasiūlymai buvo pavišinti Palangos miesto savivaldybės interneto tinklapyje. Kartu buvo paskelbta informacija apie rengiamo projekto supažindinimą su visuomene ir numatytas viešo susirinkimo laikas ir vieta.

2024-11-27 darbų teritorijoje buvo iškabintas skelbimas su informacija apie rengiamo projekto supažindinimą su visuomene ir numatytas viešo susirinkimo laikas ir vieta.

2024-11-28 buvo išsiųsti registruoti laišškai aplinkinių sklypų savininkams su informacija apie projektinius pasiūlymus ir numatytu viešo susirinkimo laiku ir vieta.

Viešas susirinkimas įvyko 2024-12-16 15:00 val. Viešas susirinkimas projektinių pasiūlymų svarstymui vyko tiesioginės transliacijos būdu, naudojant „MS TEAMS“ programinę įrangą ir gyvai Palangos miesto savivaldybėje.

Susirinkimui vadovauti buvo paskirti:

Pirmininkas - [redacted];

Sekretorius - [redacted];

Dalyvavo - dalyvių registracijos lapas pridedamas prie protokolo.

[redacted] pristatė „Valstybinės reikšmės magistralinio kelio Nr. A13 Klaipėda-Liepoja sankryžos, esančios 36,36 km (su rajoniniu keliu Nr. 2304 Darbėnai-Šventoji) rekonstravimo techninio darbo projekto parengimas ir projekto vykdymo priežiūra“ projektinius pasiūlymus.

Susirinkimo metu nutarta „Valstybinės reikšmės magistralinio kelio Nr. A13 Klaipėda-Liepoja sankryžos, esančios 36,36 km (su rajoniniu keliu Nr. 2304 Darbėnai-Šventoji) rekonstravimo techninio darbo projekto parengimas ir projekto vykdymo priežiūra“ projektiniams pasiūlymams pritarti.

Visuomenės supažindinimas su „Valstybinės reikšmės magistralinio kelio Nr. A13 Klaipėda-Liepoja sankryžos, esančios 36,36 km (su rajoniniu keliu Nr. 2304 Darbėnai-Šventoji) rekonstravimo techninio darbo projekto parengimas ir projekto vykdymo priežiūra“ projektiniais pasiūlymais, atliktas.

[redacted]

Valstybinės reikšmės magistralinio kelio Nr. A13 Klaipėda-Liepoja
sankryžos, esančios 36,36 km (su rajoniniu keliu Nr. 2304 Darbėnai-
Šventoji) rekonstravimo techninio darbo projekto parengimas ir projekto
vykdymo priežiūra

(pavadinimas)

Susirinkimas gyvai ir tiesioginės transliacijos būdu naudojant „MS Teams“ programinę
įrangą

2024-12-16 15 val. 00 min.

(adresas, tikslus laikas)

VIEŠO SUSIRINKIMO PROTOKOLAS

Viešo susirinkimo pirmininkas: [redacted], [redacted] Projektų vadovas
Viešo susirinkimo sekretorius: [redacted], [redacted] projektuotojas
Dalyvauja: Projektuotojo, Statytojo ir Užsakovo atstovai, visuomenės
dalyviai. Pridedamas dalyvių sąrašas.

Viešo susirinkimo pradžia: 15 val. 00 min.

Darbotvarkė: 1. Pristatomas projektas; 2. Išklausomi pasiūlymai; 3. Priimami sprendimai.

TRUMPA PROJEKTO INFORMACIJA IKI VIEŠO SUSIRINKIMO:

2024 lapkričio 26 d. Projektiniai pasiūlymai įstatymų nustatyta tvarka buvo pateikti viešinti Palangos miesto savivaldybės administracijai ir paskelbti Palangos miesto savivaldybės interneto svetainėje adresu: <https://www.palanga.lt/skelbimai>. Iškabinti skelbimai planuojamų darbų teritorijoje.

Prieš viešąjį susirinkimą nurodytais kontaktais nebuvo gauta pasiūlymų.

VIEŠO SUSIRINKIMO EIGA:

Palangos miesto savivaldybės administracijos atstovai su projektiniais sprendiniais buvo susipažinę projektinių sprendinių rengimo metu.

Visuomenės dalyviai viešo susirinkimo metu nepateikė pasiūlymų.

IŠVADA:

Projektuotojas apie Visuomenei svarbaus statinio projektavimą visuomenę informavo remiantis teisės aktuose nustatytomis nuostatomis.

NUTARTA:

Pritarti projektiniams pasiūlymams

PRIDEDAMA:

1. Priedas Nr. 1 „Viešo susirinkimo dalyvių sąrašas“;

Viešo susirinkimo pabaiga: 13 val. 00 min.

Viešo susirinkimo pirmininkas:

(pareigos)

(parašas)

(vardas, pavardė)

Viešo susirinkimo sekretorius:

(pareigos)

(parašas)

(vardas, pavardė)

Valstybinės reikšmės magistralinio kelio Nr. A13 Klaipėda-Liepoja sankryžos, esančios 36,36 km
(su rajoniniu keliu Nr. 2304 Darbėnai-Šventoji) rekonstravimo techninio darbo projekto
parengimas ir projekto vykdymo priežiūra

2024-12-16 15 val. 00 min.

VIEŠO SUSIRINKIMO DALYVIŲ SĄRAŠAS

	Vardas Pavardė	Kontaktai (adresas, telefono numeris, el. paštas / atstovaujama institucija, adresas, pareigos, telefono numeris, el. paštas)	Pasiūlymo Nr.
1.	(STATYTOJO ATSTOVAS)		
2.	(STATYTOJO ATSTOVAS)		
3.			
4.			
5.			
6.			
7.			
8.			
9.			
10.			
11.			
12.			
13.			
14.			

PRIJUNGIMO SĄLYGOS TERMINUOTAM ELEKTROS ĮRENGINIŲ PRIJUNGIMUI NR. TER24-B6033

Parengta: 2025-01-03,
Galioja iki: 2026-01-03

Klientas: [redacted]

Kliento kontaktiniai duomenys: [redacted]
[redacted]

Objekto pavadinimas: Apšvietimo inžineriniai tinklai/ nuo KS-2823

Objekto adresas: Elijos g. -, Palanga, Palangos m. sav.

Investicinio projekto Nr.: E1N34B6033

Kliento prijungimo objekto duomenys:			
	Mato vnt.	Leistinoji naudoti galia	Atvado tipas (trifazis/vienfazis)
Esama leistinoji naudoti galia	kW	-	
Nauja leistinoji naudoti galia	kW	3	Vienfazis
Visa leistinoji naudoti galia	kW	3	Vienfazis
Komercinės apskaitos spintos spalva:			

1. Šios prijungimo sąlygos terminuotam elektros įrenginių prijungimui išduodamos Kliento objekto, esančio Elijos g. -, Palanga, Palangos m. sav., prijungimui prie [redacted] skirstomųjų tinklų. Objekto terminuotam prijungimui parinktas optimalus taškas atsižvelgiant į techninius ir ekonominius rodiklius.

2. Nuosavybės ir turto eksploatavimo riba nustatoma Elektros tinklų nuosavybės riba nustatyta: ant kabelio (atvado), pakloto iš komercinės apskaitos spintos (KAS) į savininko objekto vidaus elektros tinklą, prijungimo gnybtų.

3. Kliento veiksmai įgyvendinant prijungimo sąlygas terminuotam elektros įrenginių

3.1. Užsisakykite elektros įrenginių prijungimo projektą (pasirinkite nepriklausomą reikiamą kvalifikaciją turinčią projektavimo įmonę) pagal šių prijungimo sąlygų techninius sprendinius.

3.1.1. Bendrovė tikslesnei planuojamų darbų sąmatai ir preliminariai prijungimo įmokai po projekto parengimo apskaičiuoti, pateikia projektavimo darbus atliekančiai įmonei galiojančių rangos sutarčių įkainius [redacted]

3.1.2. Parengus projektą (skaitmeninę versiją) ir pasirašius Inžinerinių tinklų projektavimo sutartį [redacted], juos ___ kaip lydinčius dokumentus pateikite per [redacted].

3.2. Susipažinkite su laikinų (terminuotų) elektros įrenginių prijungimo prie Bendrovės tinklų paslaugos sutartimi ir sumokėkite įmoką. Atlikti apmokėjimą galite prisijungę Bendrovės savitarnoje [redacted], skiltyje „Paraiškos“.

3.3. Pasirinkite ir užsisakykite reikiamą kvalifikaciją turinčią įmonę/elektriką (kvalifikaciją turinčią įmonę/elektriką galite pasirinkti savarankiškai arba iš Bendrovės pateikiamo partnerių sąrašo

[REDAKTOJAMA], kuri (-s) atliks Jūsų vidaus elektros instaliacijos (toliau - įvado) iki nuosavybės ribos su Bendrove įrengimą/patikrinimą. Kaip turi būti paruoštas elektros įvadas, rasite [REDAKTOJAMA]

[REDAKTOJAMA], pavadinimu „1. 3 Elektros apskaitų įrenginių įrengimo atmintinė ([REDAKTOJAMA] ir kliento rangovams)“. Prijungimo sąlygų dokumento kopiją prašome pateikti Jūsų pasirinktai kvalifikaciją turinčiai įmonei/elektrikui, kuri (-s) atlikus (-ęs) darbus turės pateikti Elektros energetikos įrenginių techninės būklės patikrinimo aktą (toliau - Rangovo aktas), patvirtinantį Jūsų objekto vidaus elektros tinklo įrengimo kokybę. Rangovo aktą Jūsų pasirinkta įmonė pateiks per [REDAKTOJAMA].

3.4. Apskaitos prietaisą įrengsime po to, kai pasirašysite sutartį su pasirinktu elektros energijos tiekėju.

3.5. Svarbi informacija:

3.5.1. Terminuotas (laikinas) elektros įrenginių prijungimas galioja 99 metus nuo prijungimo paslaugos sutarties apmokėjimo dienos.

3.5.2. Kliento terminuotų (laikinių) elektros įrenginių prijungimo darbus, pagal 4 ([REDAKTOJAMA] [REDAKTOJAMA]) veiksmai įgyvendinant objekto prijungimą) prijungimo sąlygų punktą iki nuosavybės ir turto eksploatavimo ribos atliks Bendrovė.

3.5.3. Pasibaigus objekto elektros energijos pirkimo-pardavimo (persiuntimo) paslaugos sutarčiai Bendrovė atlieka terminuotų (laikinių) kliento elektros įrenginių atjungimo paslaugą. Klientui nuosavybės teise, priklausančius terminuotus (laikinius) elektros įrenginius ir tinklus turi išmontuoti asmeninėmis lėšomis.

3.5.4. Pasikeitus poreikiui, Bendrovės savitarroje [REDAKTOJAMA] pateikite naują paraišką. Bendrovė gavusi naują paraišką parengs ir išduos naujas prijungimo sąlygas.


3.5.5. Norėdami savo objekte atlikti vidaus elektros instaliacijos pertvarkymo darbus ir pamačius, kad darbų atlikimui reikės nuimti ir uždėti apskaitos prietaiso plombą, prieš fizinių darbų pradžią susijusią su plombų nuėmimu, turite informuoti Bendrovę tel. [REDAKTOJAMA], kad nuimate plombą. Užbaigus visus vidaus elektros instaliacijos pertvarkymo darbus, turite pakartotinai informuoti tel. [REDAKTOJAMA], kad Bendrovės darbuotojai apskaitos prietaisą užplombuotų. Daugiau informacijos skaitykite [REDAKTOJAMA]
[REDAKTOJAMA]

4. [REDAKTOJAMA] veiksmai įgyvendinant Objekto prijungimą:

4.1. Laisvai klientui ir Bendrovei prieinamoje vietoje (derinti projektavimo eigoje), įrengti komercinės apskaitos spintą su tranzitine dalimi (toliau - KS/KAS) su vienfaziu „C“ charakteristikos 16 A automatinio jungiklio ir elektros energijos apskaitos skaitikliu.

4.2. KS/KAS prijungimui įsipjauti į esamą kabelinę liniją „KS-2823 - KAS-2824“, prijungtą nuo transformatorinės Š-303. Iki įsipjovimo vietos įrengti žemos įtampos ne mažesnio kaip 70 mm² skerspjūvio kabelių liniją.



4.3. KS/KAS ant nueinančios kabelinės linijos įrengti saugiklių/kirtiklių bloką su reikiamo dydžio saugikliais arba trumpikliais.




5. Kita informacija


5.1. Elektros energijos prijungimo procesą galite stebėti prisijungę savitarnos svetainėje, kurią rasite

.

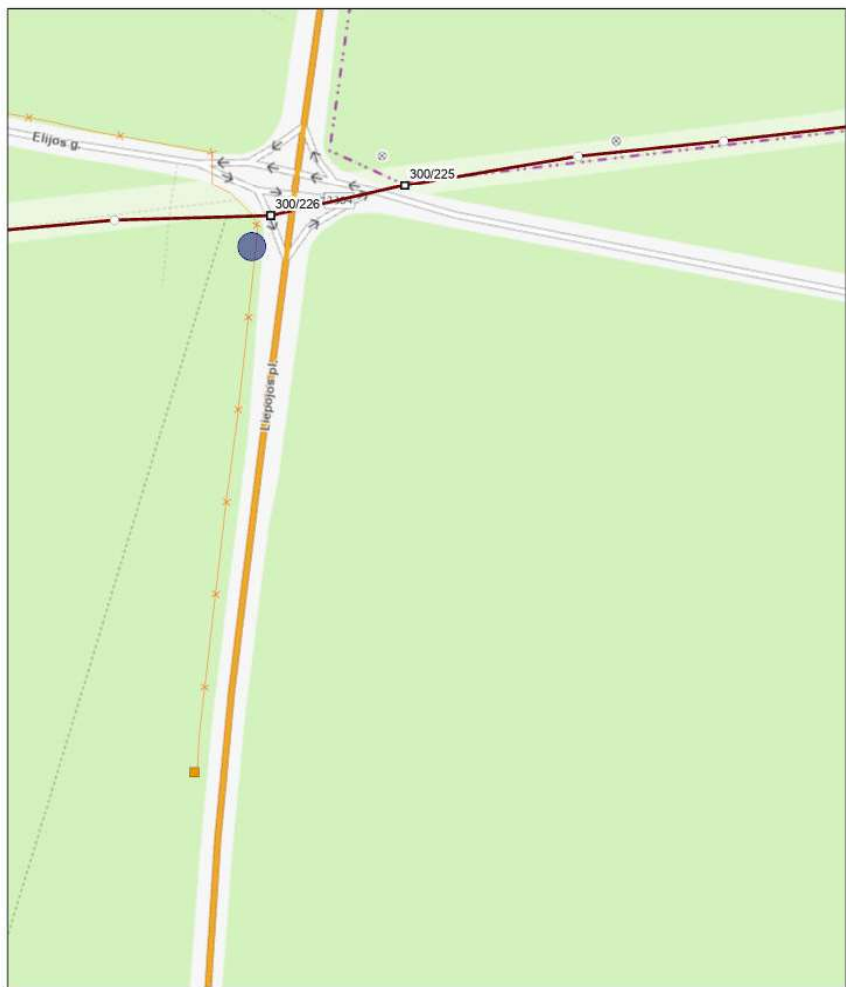
Daugiau aktualios informacijos dėl elektros įrenginių prijungimo tolimesnių žingsnių bei kitų teikiamų paslaugų galite rasti  arba sužinoti klientų aptarnavimo telefonu .



Priedas prie prijungimo sąlygų Nr. 24-B6033
Trumpiausias geometrinis atstumas





Elektros skirstomojo tinklo žemėlapis



2025-01-13 15:50:13

- Override 1
- Linijos - 0,4 kV; 6, 10 kV; 35 kV
- ✦ KL segmentas - 0,4kV
- OL segmentas - 6, 10kV,3
- Tinklo struktūrinės jungtys
 - Atrama-Atšakinė,Galinė,Specialioji,Transpozicinė,Inkarinė



**ELEKTROS TINKLŲ IR ĮRENGINIŲ PERKĖLIMO
(REKONSTRAVIMO) SĄLYGOS NR. ISK25-40034**

Parengta: 2025-04-28,
Galioja iki: 2026-04-28

Klientas: [REDACTED]

Kliento kontaktiniai duomenys: [REDACTED]
[REDACTED]

Objekto pavadinimas: El. įrenginių iškėlimas/kabeliavimas

Objekto adresas: Elijos g. -, Palanga, Palangos m. sav.

Investicinio projekto Nr.: E2N3540034

Kliento prijungimo objekto duomenys:			
	Mato vnt.	Leistina naudoti galia	Atvado tipas (trifazis/vienfazis)
Esama leistina naudoti galia	kW	-	Trifazis
Nauja leistina naudoti galia	kW	-	Trifazis
Visa leistina naudoti galia	kW	-	Trifazis
Komerčinės apskaitos spintos spalva:			

1. Šios elektros tinklų ir įrenginių perkėlimo (rekonstravimo) sąlygos išduotos atsakant į Kliento pateiktą paraišką Nr. 25-40034 dėl [REDACTED] (toliau - Bendrovė) elektros tinklų ir įrenginių perkėlimo/ rekonstravimo.

2. Nuosavybės ir turto eksploatavimo riba nustatoma nenurodoma

3. Kliento veiksmai įgyvendinant sąlygas:

3.1. Užsisakykite Bendrovei priklausančių inžinerinių tinklų ir/arba elektros įrenginių perkėlimo / rekonstravimo / apsaugojimo projektą (pasirinkite nepriklausomą reikiamą kvalifikaciją turinčią projektavimo įmonę) pagal šių prijungimo sąlygų techninius sprendinius.

3.1.1. Bendrovė tikslesnei planuojamų darbų sąmatai ir preliminariai prijungimo įmokai po projekto parengimo apskaičiuoti, pateikia projektavimo darbus atliekančiai įmonei galiojančių rangos sutarčių įkainius [REDACTED]

3.1.2. Parengus projektą (skaitmeninę versiją) ir pasirašius Inžinerinių tinklų projektavimo sutartį [REDACTED]

[REDACTED], juos kaip lydinčius dokumentus pateikite per [REDACTED]
[REDACTED]

3.2. Susipažinkite su Bendrovei priklausančių inžinerinių tinklų ir/arba elektros įrenginių iškėlimo (rekonstrukcijos) paslaugos sutartimi ir sumokėkite įmoką. Atlikti apmokėjimą galite prisijungę Bendrovės savitarroje [REDACTED], skiltyje „Paraiškos“.

3.3. Svarbi informacija:

3.3.1. Rekonstruojant ar perkeltiant Bendrovei priklausančias anksčiau kaip prieš 20 metų įrengtas 0,4 - 10 kV elektros oro linijas ir (ar) oro kabelių linijas, išskyrus transformatorių pastotes, transformatorines, skirstomuosius punktus, kliudančias statinių statybai ar dėl kitų priežasčių, Jūs Bendrovei apmokėsite 50% patirtų išlaidų rekonstruojant ar perkeltiant minimus elektros tinklus. Kitiems rekonstruojamiems ar

[REDACTED]

perkeliamiems elektros tinklams ir (ar) įrenginiams prijungimo įmoka yra lygi viešąjį pirkimą laimėjusio rangovo bei Bendrovės sunaudotų medžiagų ir kitų išlaidų, tiesiogiai susijusių su šių Prijungimo sąlygų įgyvendinimo faktine kaina (tai yra su Bendrove atsiskaitysite 100%). Rekonstruotų ar perkeltų skirstomųjų tinklų nuosavybė nekeičiama.

3.3.2. Pagal Jūsų parengtą ir su Bendrove suderintą projektą, turite galimybę pasirinkti nepriklausomą rangovą, kuris organizuos ir vykdys skirstomojo elektros tinklo įrengimo darbus. Plačiau skaitykite

[REDACTED]

3.4. Techniniai reikalavimai elektros tinklo dalies projektavimui:

3.4.1. Suprojektuoti Bendrovei priklausančių inžinerinių, telekomunikacinių tinklų, elektros įrenginių trukdančių vykdyti statybos ar rekonstrukcijos darbus pertvarkymą, perkėlimą, rekonstravimą, apsaugojimą, išmontavimą ir/arba iškėlimą. Projekte numatyti iškeliamų ir Bendrovei priklausančių apskaitos prietaisų grąžinimą.

3.4.2. Projektuojant tinklų ir/arba įrenginių pertvarkymą įvertinti, kad po darbų įgyvendinimo būtų atstatytas Elektros energijos tiekimas esamiems elektros energijos klientams.

3.4.3. Anksčiau nei prieš 20 metų įrengtas 0,4-10 kV elektros oro ir oro kabelių linijas išskirti atskira sąmata. Elektros oro ir oro kabelių linijų amžių galite patikrinti

[REDACTED]

[REDACTED]

4. AB „Energijos skirstymo operatorius“ veiksmai įgyvendinant Objekto prijungimą:

4.1. Bendrovė pagal kliento parengtą ir suderintą projektą atliks rangos darbus.

5. Kita informacija

5.1. Elektros energijos prijungimo procesą galite stebėti [REDACTED] savitarnos svetainėje, kurią rasite [REDACTED] skiltyje.

Daugiau aktualios informacijos dėl elektros įrenginių prijungimo tolimesnių žingsnių bei kitų AB „Energijos skirstymo operatorius“ teikiamų paslaugų galite rasti [REDACTED] arba kilus papildomiems klausimams Jums gali padėti Jūsų asmeninis vadybininkas, kurio kontaktus rasite prisijungę prie savo paskyros savitarnos svetainėje, kurią rasite [REDACTED]

Skambučiai apmokestinami pagal Jūsų pasirinkto ryšio operatoriaus taikomą tarifą ar mokėjimo planą.

[REDACTED]



PALANGOS MIESTO SAVIVALDYBĖS ADMINISTRACIJA

Biudžetinė įstaiga, Vytauto g. 112, LT-00153 Palanga, tel. (0 460) 48 705, 34 104, 41 406, faks. (0 460) 40 216,
el. p. administracija@palanga.lt

Duomenys kaupiami ir saugomi Juridinių asmenų registre, kodas 125196077

“
[Redacted]

2025-01- Nr.
Į 2025-01-21 prašymą


DĖL DERINIMO

Palangos miesto savivaldybės administracija išnagrinėjo Jūsų 2025 m. sausio 21 d. prašymą suderinti rengiamo projekto A13 - Darbėnai sankryžos rekonstravimas, Palangoje, sprendinius. Siunčiame Jums suderintus projekto sprendinius.

Šis atsakymas gali būti skundžiamas Lietuvos administracinių ginčų komisijos Klaipėdos apygardos skyriui (H. Manto g. 37, LT-92236 Klaipėda) Lietuvos Respublikos ikiteisminio administracinių ginčų nagrinėjimo tvarkos įstatymo nustatyta tvarka arba Regionų apygardos administracinio teismo Klaipėdos rūmams (Galinio Pylimo g. 9, LT-91230 Klaipėda) Lietuvos Respublikos administracinių bylų teisenos įstatymo nustatyta tvarka per 1 (vieną) mėnesį nuo atsakymo gavimo dienos.

PRIDEDAMA. Sprendiniai, 2 bylos.

Direktorė



[Redacted]
[Redacted]

2025-03- Nr.
| 2025-01-21 prašymą

DĖL PROJEKTO SUDERINIMO

Valstybės įmonė Valstybinių miškų urėdija (toliau – [Redacted]) išnagrinėjo 2025-01-21 Jūsų elektroniniu paštu pateiktą prašymą suderinti sankryžos rekonstravimo projekto „Valstybinės reikšmės magistralinio kelio Nr. A13 Klaipėda–Liepoja sankryžos, esančios 36,36 km (su rajoniniu keliu Nr. 2304 Darbėnai–Šventoji) rekonstravimo techninio darbo projekto parengimas ir projekto vykdymo priežiūra“ dokumento Nr. 23/187-00-TDP-B-B1 (toliau – projektas) plano sprendinius.

Išnagrinėjus projekto planą ir pateiktas koordinatas nustatyta, kad projekte planuojama rekonstruoti valstybinės reikšmės magistralinio kelio Nr. A13 Klaipėda–Liepoja sankryžą, esančią 36,36 kilometre, kuri ribojasi su Miškų urėdijos patikėjimo teise valdomais miško žemės sklypais, unikalūs Nr. 4400-3944-6590, 4400-2379-9579, 4400-2489-9258 ir 4400-2081-0413 (toliau – Miškų urėdijos žemės sklypai). Rekonstruojamos sankryžos darbų zona nepatenka į Miškų urėdijos žemės sklypus.

Atsižvelgdama į tai, kad planuojamos rekonstruoti sankryžos darbų zona nepatenka į Miškų urėdijos patikėjimo teise valdomus žemės sklypus, unikalūs Nr. 4400-3944-6590, 4400-2379-9579, 4400-2489-9258 ir 4400-2081-0413, Miškų urėdija derina Jūsų 2025-01-21 pateiktą projekto planą su sąlyga, kad Miškų urėdijos žemės sklypuose nebus atliekami darbai ir naudojimo sąlygos nebus apribojamos papildomomis apsaugos zonomis ar kitaip apribojamos jų daiktinės teisės.

Šis atsakymas Jūsų pasirinkimu per 1 (vieną) mėnesį nuo jo gavimo gali būti skundžiamas valstybės įmonei Valstybinių miškų urėdijai (adresas – Savanorių pr. 176, 03154 Vilnius) Lietuvos Respublikos viešojo administravimo įstatymo (toliau – VAĮ) ir Asmenų prašymų ir skundų nagrinėjimo viešojo administravimo subjektuose taisyklių, patvirtintų Lietuvos Respublikos Vyriausybės 2007 m. rugpjūčio 22 nutarimu Nr. 875 „Dėl Asmenų prašymų ir skundų nagrinėjimo viešojo administravimo subjektuose taisyklių patvirtinimo“ (toliau – Taisyklės), nustatyta tvarka, arba aukštesniam pagal pavaldumą viešojo administravimo subjektui – Lietuvos Respublikos aplinkos ministerijai (adresas – A. Jakšto g. 4, 01105 Vilnius) VAĮ ir Taisyklių nustatyta tvarka, arba Lietuvos administracinių ginčų komisijai (adresas – Vilniaus g. 27, 01402 Vilnius) Lietuvos Respublikos ikiteisminio administracinių ginčų nagrinėjimo tvarkos įstatymo nustatyta tvarka, arba Regionų administraciniam teismui (skundas (prašymas, pareiškimas) teismui paduodamas bet kuriuose teismo rūmuose, kurių adresai skelbiami viešai interneto svetainėje <https://administracinis.teismas.lt/struktura-ir-kontaktine-informacija/kaip-mus-rasti/136>) Lietuvos Respublikos administracinių bylų teisenos įstatymo nustatyta tvarka.

Miškininkystės direktorius

[Redacted]
[Redacted]
[Redacted]
[Redacted]
[Redacted]

RENGIAMŲ KELIŲ IR KELIO STATINIŲ PROJEKTŲ KOORDINAVIMO KOMISIJOS POSĖDŽIO PROTOKOLAS

1. **DATA:** Posėdis įvyko 2025 m. liepos 1 d. 9 val. 58 min. nuotoliniu būdu.

2. **POSĖDŽIO PIRMININKAS:**

_____ Stebėsenos ir kontrolės skyriaus vadovas _____.

3. **POSĖDŽIO SEKRETORĖ:**

_____ Planavimo ir projektavimo priežiūros skyriaus projektų inžinierė _____.

4. **AB „VIA LIETUVA“ ATSTOVAI:**

Infrastruktūros duomenų valdymo skyriaus komandos vadovas _____;
Žemėtvarkos ir statinių formavimo komandos projektų inžinierius _____;
Klientų aptarnavimo centro komandos vadovas _____;
Klientų aptarnavimo centro komandos vadovas _____;
Klientų aptarnavimo centro projektų inžinierius _____;
Klientų aptarnavimo centro projektų inžinierius _____;
Klientų aptarnavimo centro projektų inžinierius _____;
Klientų aptarnavimo centro projektų inžinierė _____;
Klientų aptarnavimo centro projektų inžinierė _____;
Klientų aptarnavimo centro projektų inžinierė _____;
Planavimo ir projektavimo priežiūros skyriaus projektų vadovas _____;
Planavimo ir projektavimo priežiūros skyriaus projektų vadovas _____;
Planavimo ir projektavimo priežiūros skyriaus projektų vadovas _____;
Planavimo ir projektavimo priežiūros skyriaus projektų inžinierė _____;
Planavimo ir projektavimo priežiūros skyriaus projektų inžinierius _____;
Planavimo ir projektavimo priežiūros skyriaus projektų inžinierius _____;
Kitų projektų valdymo skyriaus projektų vadovė _____,
Projektų koordinavimo komandos projektų koordinatore _____

5. **KITŲ, DALYVAVUSIŲ ŠALIŲ ATSTOVAI:**

_____ projekto vadovas _____.
_____ atstovas _____
_____ atstovas _____

6. **DARBOTVARKĖ:**

Statinio projekto pavadinimas: „**Magistralinio kelio A13 Klaipėda-Liepoja sankryžos, esančios 36,36 km, su rajoniniu keliu Nr. 2304 Darbėnai-Šventoji rekonstravimo techninio darbo projekto parengimas ir PVP**“.

Svarstomas klausimas: Techninio darbo projekto sprendinių pirmas svarstymas.

7. **SVARSTYTA:**

Projekto rengėjas pristatė techninio darbo projekto sprendinius.

Komisija, išnagrinėjus pateiktus projekto sprendinius ir dokumentus, klausimų neturėjo.


8. **BALSUOTA:** Už 6 Prieš 0 Susilaikė 0 .

9. NUTARTA:

Pritarti techninio darbo projekto sprendiniams.

Posėdžio pirmininkas

Posėdžio sekretorė



Projekto derinimo suvestinė

Nr.	Sritys	Atsakingas asmuo	Data	Būsena	Pastabos	Failo pavadinimas
1.	Elektra	_____	2025-09-10	Pritarta	-	-

Registracijos Nr.

P158037

Pasirašymo data

2025-09-10 09:15



PALANGOS MIESTO SAVIVALDYBĖS ADMINISTRACIJA

Biudžetinė įstaiga, Vytauto g. 112, LT-00153 Palanga, tel. (0 460) 48 705, 34 104, 41 406, faks. (0 460) 40 216,
el. p. administracija@palanga.lt
Duomenys kaupiami ir saugomi Juridinių asmenų registre, kodas 125196077

El. p.: _____
_____ ;
Nr. _____
_____ | 2025-09-25 Prašymus Nr. 25SUT-

DĖL SUTIKIMO TIESTI SUSISIEKIMO KOMUNIKACIJAS, INŽINERINIUS TINKLUS IR STATYTI JIEMS FUNKCIONUOTI BŪTINUS STATINIUS, ĮRENGTI PLOKŠČIUOSIUS HORIZONTALIUS INŽINERINIUS STATINIUS VALSTYBINĖJE ŽEMĖJE, KURIOJE NESUFORMUOTI ŽEMĖS SKLYPAI

Palangos miesto savivaldybės administracijos direktorė, įgaliota Palangos miesto savivaldybės mero 2024 m. spalio 1 d. potvarkiu Nr. M1-639 „Dėl įgaliojimų suteikimo“, vadovaujantis Palangos miesto savivaldybės sutikimų tiesti susisieikimo komunikacijas, inžinerinius tinklus ir statyti jiems funkcionuoti būtinus statinius, įrengti plokščiuosius horizontalius inžinerinius statinius valstybinėje žemėje, kurioje nesuformuoti žemės sklypai, išdavimo taisyklėmis, patvirtintomis 2024 m. sausio 18 d. Palangos miesto savivaldybės tarybos sprendimu Nr. T2-2 „Dėl Palangos miesto savivaldybės sutikimų išdavimo taisyklių patvirtinimo“, atsižvelgdama į Jūsų 2025 m. rugpjūčio 25 d. prašymą Nr. 25SUT-8765 , neprieštarauja dėl šių objektų tiesimo / statybos / įrengimo / rekonstravimo / remonto valstybinėje žemėje, kurioje nesuformuoti žemės sklypai:

Susisieikimo komunikacijų, inžinerinių tinklų ir jiems funkcionuoti būtinų statinių, plokščiųjų horizontalių inžinerinių statinių pavadinimas (-ai), rūšis (-ys)	Susisieikimo komunikacija - kelias
Žemės sklypo (-ų) kadastro Nr., adresas (-ai)*	Valstybinė žemė, kurioje nėra suformuoti žemės sklypai (Valstybinės reikšmės magistralinis kelias Nr. A13 Klaipėda-Liepoja sankryža, esanti 36,36 km (su rajoniniu keliu Nr. 2304 Darbėnai-Šventoji))
Statinio (-ių) unikalus Nr., adresas (-ai)*	-
Objekto (-ų) pavadinimas (-ai)	„Valstybinės reikšmės magistralinio kelio Nr. A13 Klaipėda-Liepoja sankryžos, esančios 36,36 km (su rajoniniu keliu Nr. 2304 Darbėnai-Šventoji) rekonstravimo techninio darbo projekto parengimas ir projekto vykdymo priežiūra“

Šis sutikimas galioja tik pridedamame brėžinyje nurodytoms susisieikimo komunikacijoms, inžineriniams tinklams tiesti ir jiems funkcionuoti būtiniams statiniams

statyti, plokštiesiems horizontaliems inžineriniams statiniams įrengti pridedamame brėžinyje pažymėtoje vietoje. Pridedamas brėžinys yra neatsiejama šio sutikimo dalis.

Sutikimas išduodamas 10-ies metų laikotarpiui, skaičiuojant nuo Sutikimo išdavimo dienos. Sutikimo galiojimas baigiasi nesuėjus Sutikime nurodytam 10-ies metų terminui, kai valstybinėje žemėje, kurioje pagal Sutikimą suteikta teisė tiesti susisiekimo komunikacijas ir (ar) tiesti inžinerinius tinklus, skirtus konkrečiam įrenginiui aptarnauti, suformuojamas žemės sklypas. Sutikimo galiojimas asmens prašymu gali būti pratęstas Taisyklių nustatyta tvarka. Prašyme išduoti Sutikimą nurodytam laikotarpiui, kiekvieną kartą pratęsiant Sutikimo galiojimą ne ilgiau nei 10 metų, jeigu valstybinės žemės, kurioje yra pastatyti statiniai, nenumatoma naudoti kitoms reikmėms, arba iki kol valstybinės žemės plote teisės aktų nustatyta tvarka bus suformuotas žemės sklypas. Pagal sutikimą nutiestoms susisiekimo komunikacijoms, inžineriniams tinklams ir pastatytiems jiems funkcionuoti būtiniams statiniams, įrengtiems plokštiesiems horizontaliems inžineriniams statiniams eksploatuoti naujas žemės sklypas neformuojamas ir nenuomojamas ar neperleidžiamas nuosavybėn.

Pasibaigus išduoto sutikimo terminui, pagal sutikimą nutiestos susisiekimo komunikacijos, inžineriniai tinklai ir jiems funkcionuoti būtini statiniai, įrengti plokštieji horizontalūs inžineriniai statiniai turi būti nukelti jų savininko lėšomis, išskyrus atvejus, kai asmeniui išduotas naujas sutikimas arba kai nutiestoms susisiekimo komunikacijoms, inžineriniams tinklams ir pastatytiems jiems funkcionuoti būtiniams statiniams naudoti ir juos aptarnauti yra nustatytas servitutas.

Šiuo sutikimu, sutinkama, kad susisiekimo komunikacijoms, inžineriniams tinklams ir jiems funkcionuoti būtiniams statiniams, įrengtiems plokštiesiems horizontaliems inžineriniams statiniams (toliau - objektas) valstybinėje žemėje bus nustatytos teritorijos, kuriose taikomos Lietuvos Respublikos specialiųjų žemės naudojimo sąlygų įstatyme (toliau - Įstatymas) nurodytos specialiosios žemės naudojimo sąlygos:

Susisiekimo komunikacija -Valstybinės reikšmės magistralinis kelias Nr. A13 Klaipėda-Liepoja sankryža, esanti 36,36 km (su rajoniniu keliu Nr. 2304 Darbėnai-Šventoji (toliau - Objektas).

Teritorijos dydis valstybinėje žemėje - 15000 (kv. m.)

Vadovaujantis Specialiųjų žemės naudojimo sąlygų įstatymo 7 straipsnio 4 dalies 2 punktu ir 13 straipsnio 1 ir 4 dalimis įvertinus valstybinėje žemėje, kurioje nesuformuoti žemės sklypai, dėl naujų specialiųjų žemės naudojimo sąlygų taikymo projektuojamų darbų zonoje patiriamų nuostolių visumą, ir atsižvelgiant į tai, kad minėtoje teritorijoje nebuvo vykdomos ar suplanuotos vykdyti veiklos, vienkartinės kompensacijos dalies, mokamos už prarastą galimybę naudoti teritoriją dydis - 0,00 eurų.

Specialiosios žemės naudojimo sąlygos taikomos teisės aktų nustatyta tvarka įregistravus Teritoriją Nekilnojamojo turto registre.

- Jeigu Teritorija dėl pasikeitusios objekto, dėl kurio nustatyta Teritorija, veiklos apimties sumažės ir (ar) pasikeis Įstatyme nustatytos Teritorijos dydis, savo lėšomis imsis veiksmų dėl pasikeitusios Teritorijos dydžio nustatymo ir įregistravimo Nekilnojamojo turto registre.

Pasibaigus šio sutikimo terminui, pagal sutikimą nutiesti / pastatyti / įrengti objektai per 20 darbo dienų turi būti nukelti ir valstybinė žemė sutvarkoma taip, kad ji būtų iki sutikimo išdavimo dienos buvusios būklės.

Apie tai privaloma raštu per 5 darbo dienas po valstybinės žemės sutvarkymo informuoti Palangos miesto savivaldybės administracijos Aplinkos ir žemėtvarkos skyrių.

Šis atsakymas gali būti skundžiamas Lietuvos administracinių ginčų komisijos Klaipėdos apygardos skyriui (J. Janonio g. 24, LT-92251 Klaipėda) Lietuvos Respublikos ikiteisminio administracinių ginčų nagrinėjimo tvarkos įstatymo nustatyta tvarka arba Regionų administracinio teismo Klaipėdos rūmams (Galinio Pylimo g. 9, LT-91230 Klaipėda) Lietuvos Respublikos administracinių bylų teisenos įstatymo nustatyta tvarka per vieną mėnesį nuo jo paskelbimo arba įteikimo suinteresuotam asmeniui dienos.

PRIDEDAMA. 1 lapas.

Direktore

_____, tel. [REDACTED], El. p. _____@palanga.lt

DETALŪS METADUOMENYS	
Dokumento sudarytojas (-ai)	Palangos miesto savivaldybės administracija
Dokumento pavadinimas (antraštė)	DĖL SUTIKIMO TIESTI SUSISIEKIMO KOMUNIKACIJAS, INŽINERINIUS TINKLUS IR STATYTI JIEMS FUNKCIONUOTI BŪTINUS STATINIUS, ĮRENGTI PLOKŠČIUOSIUS HORIZONTALIUS INŽINERINIUS STATINIUS VALSTYBINĖJE ŽEMĖJE, KURIOJE NESUFORMUOTI ŽEMĖS SKLYPAI
Registracija #1	
Dokumento registracijos data ir numeris	2025-09-26T11:46:21+03:00, (4.25 Mr) D3-4381
Dokumento specifikacijos identifikavimo žymuo	ADOC-V1.0
Parašas #1	
Parašo paskirtis	Pasirašymas
Parašą sukūrusio asmens vardas, pavardė ir pareigos	_____, Direktorė
Parašo sukūrimo data ir laikas	2025-09-26T11:26:40.0000000+03:00
Parašo formatas	Kvalifikuotas elektroninis parašas
Laiko žymoje nurodytas laikas	-
Informacija apie sertifikavimo paslaugų teikėją	RCSC IssuingCA-2 VI Registru Centras - i.k. 124110246 LT
Sertifikato galiojimo laikas	2030-04-06T14:11:25+03:00
Parašas #2	
Parašo paskirtis	Registravimas
Parašą sukūrusio asmens vardas, pavardė ir pareigos	_____, Sekretorius
Parašo sukūrimo data ir laikas	2025-09-26T11:46:47.0000000+03:00
Parašo formatas	Kvalifikuotas elektroninis parašas
Laiko žymoje nurodytas laikas	2025-09-26T11:46:54+03:00
Informacija apie sertifikavimo paslaugų teikėją	RCSC IssuingCA-2

	<div></div> <div></div>
Sertifikato galiojimo laikas	2027-04-30T15:23:49+03:00
Informacija apie būdus, naudotus metaduomenų vientisumui užtikrinti	Metaduomenų vientisumas užtikrintas elektroniniais parašais
Pagrindinio dokumento priedų skaičius	1
Pagrindinio dokumento pridedamų dokumentų skaičius	0
Programinės įrangos, kuria naudojantis sudarytas elektroninis dokumentas, pavadinimas	Elpako v.20250923.1
Informacija apie elektroninio dokumento ir elektroninio (-ių) parašo (-ų) tikrinimą (tikrinimo data)	Tikrinant dokumentą nenustatyta jokių klaidų, 2025-09-26 13:27:35



TECHNINĖ SPECIFIKACIJA
MAGISTRALINIO KELIO A13 KLAIPĖDA–LIEPOJA SANKRYŽOS, ESANČIOS 36,36 KM
REKONSTRAVIMO TECHNINIO DARBO PROJEKTO PARENGIMAS IR PROJEKTO VYKDYMO
PRIEŽIŪRA

TECHNINĖ SPECIFIKACIJA

1. TECHNINĖJE SPECIFIKACIJOJE VARTOJAMOS SĄVOKOS IR JŲ TRUMPINIAI

- 1.1. statinio projektavimo techninė užduotis – techninė užduotis;
- 1.2. [REDAKTUOTA]
- 1.3. projektavimo ir projekto vykdymo priežiūros paslaugas teikianti įmonė – paslaugos teikėjas;
- 1.4. kelių saugumo auditas – auditas.

2. PROJEKTAVIMO PROCESĖ BŪTINA VADOVAUTIS

- Lietuvos Respublikos Statybos įstatymu, statybos techniniais reglamentais, kelių techniniu reglamentu, higienos normomis, poįstatyminiais teisės aktais;
- parengtais ir patvirtintais teritorijų planavimo dokumentais;
- projekto rengimo dokumentais;
- inžinerinių tinklų savininkų ir naudotojų išduotomis prisijungimo sąlygomis;
- technine (-ėmis) užduotimi (-is);
- [REDAKTUOTA] internetinėje svetainėje *Normatyvinių dokumentų* skiltyje pateiktais dokumentais;
- kitais galiojančiais įstatymais, teisės aktais, rekomendacijomis bei normatyviniais statybos techniniais dokumentais.

3. PASIRUOŠIMAS PROJEKTAVIMUI

Paslaugos teikėjas, konkurso metu išnagrinėjęs pirkimo dokumentus bei statybviečių aplinkos sąlygas, pasiūlyme privalo įsivertinti visas pagrįstai numatomas išlaidas, priemones ar išlaidas priemonėms kelio konstrukcijai ir kitiems kelio elementams suprojektuoti. Paslaugos teikėjas iki pasiūlymo pateikimo dienos privalo apsilankyti statybvietėje, įvertinti jos aplinką ir būklę, įvertinti kelių ir kitų susijusių kelio statinių būklę, susipažinti su vietove, kad pasiūlyme būtų tinkamai ir pilnai įvertintos rekonstravimo darbų apimtys bei darbų įvykdymo sąlygos.

4. BENDRIEJI REIKALAVIMAI PASLAUGOS TEIKĖJUI

4.1. parengti dokumentus ir gauti prisijungimo, technines (techninius reikalavimus) bei specialiąsias sąlygas, kitus, pagal poreikį būtinus duomenis ir dokumentus projekto parengimui. Apmokėti įmokas, susijusias su nurodytų dokumentų gavimu (kai už jų išdavimą taikomas mokestis);

4.2. gauti privačių žemės sklypų savininkų sutikimus (sutartis) laikinam žemės panaudojimui, jei remontuojamo / rekonstruojamo kelio projektinių sprendinių įgyvendinimui (statybos aikštelės įrengimui, apylankai ar pan.) reikia pasinaudoti privačiomis teritorijomis (žemėmis). Tais atvejais, kai žemės sklypų savininkai reikalauja apmokėjimo už laikiną žemės sklypų panaudojimą, sutikimas (sutartis) dėl laikino žemės panaudojimo turi būti pasirašoma tik tada, kai apmokėjimo suma yra suderinta su [REDAKTUOTA];

4.3. atlikti statinio, statybos sklypo ir gretimos teritorijos (kai yra pagrįstas poreikis) statybinius inžinerinius geodezinius ir geologinius bei kitus tyrimus ar bandymus, būtinus techniniu, ekonominiu ir eismo saugos požiūriais optimaliems statinio projektiniams sprendiniams parengti;

4.4. identifikuoti nagrinėjamame objekte saugaus eismo požiūriu problemiškas vietas bei suprojektuoti (parinkti) inžinerines eismo saugos priemones joms panaikinti ir visame projektuojamo kelio ruože maksimaliai užtikrinti saugias eismo sąlygas visų galimų eismo dalyvių atžvilgiu;

4.5. pristatyti projektinę dokumentaciją kelių saugumo audito atlikimui (audito procedūrą organizuoja [REDAKTUOTA]), kai tai privaloma pagal Lietuvos Respublikos susisiekimo ministro 2022 m. vasario 17 d. įsakymu Nr. 3-97 patvirtintą „Kelių saugumo audito atlikimo reikalavimų ir tvarkos aprašą“ (vadovautis aktualia redakcija). Taip pat pataisyti projektą pagal audito metu gautas pastabas;

4.6. atlikti Planuojamos ūkinės veiklos poveikio aplinkai vertinimą ar / ir Planuojamos ūkinės veiklos poveikio aplinkai vertinimo atranką, nustatyti poveikio „Natura 2000“ teritorijoms reikšmingumą, kai pagal Lietuvos Respublikos Planuojamos ūkinės veiklos poveikio aplinkai vertinimo įstatymo nuostatas turi būti atliktos planuojamos ūkinės veiklos poveikio aplinkai vertinimo procedūros. Rengiant privalomuosius aplinkosauginius dokumentus, prieš teikiant derinimui su atsakingomis institucijomis, pateikti [redacted] peržiūrai. Jei [redacted] po peržiūros pateiks pastabas, pakoreguoti sprendinius pagal gautas pastabas;

4.7. savarankiškai apsirūpinti paslaugoms teikti reikalingais materialiniais ištekliais, atsakyti už blogą paslaugų kokybę;

4.8. visus techniniu, ekonominiu ir eismo saugos požiūriais optimalius projektinius sprendinius pateikti svarstyti ir derinti su [redacted]. [redacted] pareikalavus, pateikti pasirinkto projekcinio (-ių) sprendinio (-ių) ekonominį pagrindimą;

4.9. užtikrinti, kad visos specifikacijos ir visa dokumentacija, susijusi su paslaugų teikimu, būtų parengta nešališkai, laikantis įstatymų, naudojantis priimtomis ir visuotinai pripažintomis sistemomis, naujausia ir geriausia praktika inžinerinio projektavimo ir eismo saugumo inžinerijos srityse;

4.10. laiku įspėti (raštiškai informuoti) [redacted] dėl aplinkybių, kurios trukdo tinkamai ir laiku parengti statinio projektą;

4.11. tinkamai ir laiku suteikti kokybiškas paslaugas pagal [redacted] patvirtintą techninę specifikaciją ir techninę (-es) užduotį (-is);

4.12. jeigu dėl paslaugos teikėjo kaltės reikia keisti projekto sprendinius bei pakartotinai atlikti bendrąją projekto ekspertizę, pakartotinės ekspertizės išlaidos apmokamos paslaugos teikėjo sąskaita (išskaičiuojama iš sutarties lėšų);

4.13. projektas turi būti parengtas ir pavišintas Lietuvos Respublikos statybos leidimų ir statybos valstybinės priežiūros informacinėje sistemoje „Infostatyba“ (kai viešinimo procedūros būtinos pagal teisės aktus), laikantis BDAR, LR asmens duomenų teisinės apsaugos įstatymo reikalavimų, t. y., neviešinant fizinių asmenų duomenų: asmens kodų, kontaktinių duomenų (telefono numerio, el. pašto adreso, gyvenamosios vietos adreso) bei kitos informacijos apie asmenį, kuri yra perteklinė (ir / ar nereikalinga) projektų tikrinimo ir viešinimo tikslams pasiekti. Be kita ko, ekspertizės akte panaikinant informaciją apie skaičiuojamąją projekto (-ų) kainą;

4.14. kai viešinimo procedūros būtinos pagal teisės aktus, informuoti [redacted] apie numatyto projektinių sprendinių viešojo susirinkimo datą ir laiką ne mažiau kaip prieš 5 (penkias) darbo dienas, kartu pateikiant projektinę viešinimo dokumentaciją;

4.15. projekto sprendinius suderinti su visomis suinteresuotomis institucijomis, t. y., su visais subjektais, nustačiusiais prisijungimo, technines (techninius reikalavimus), specialiąsias sąlygas ir suderinti su kaimyninių sklypų savininkais, valdytojais ir naudotojais, kai tai būtina Lietuvos Respublikos teisės aktų nustatyta tvarka;

4.16. dangos suvedimo sprendinius rengti esamos kelio juostos (žemės sklypo) ribose, išskyrus išimtinis atvejus, kai tai padaryti techniškai neįmanoma ir / ar netikslinga ekonominiu ir / ar eismo saugos požiūriu, ir kai tam atlikti yra laisvos valstybinės žemės. Tokiu atveju dangos suvedimo sprendiniams, kurie numatomi už kelio juostos (žemės sklypo) ribų, turi būti gautas Nacionalinės žemės tarnybos prie Žemės ūkio ministerijos sutikimas dėl tokių sprendinių laisvoje valstybinėje žemėje;

4.17. jeigu rengiant kelio statinio rekonstravimo projektą, projektiniai sprendiniai „netelpa“ įregistruoto kelio statinio ribose ir patenka į valstybinę žemę, kurioje nesuformuoti žemės sklypai, yra gautas Nacionalinės žemės tarnybos prie Žemės ūkio ministerijos sutikimas tiesti susisiekiimo komunikacijas, inžinerinius tinklus ir statyti jiems funkcionuoti būtinus statinius (laisvoje valstybinėje žemėje), tuomet projekte turi būti pridedamas brėžinys (.dwg formatu), kuriame būtų aiškiai grafiškai pažymėta kuriose vietose kelio statinio rekonstravimo projektiniai sprendiniai „netelpa“ įregistruoto kelio statinio ribose ir patenka į laisvą valstybinę žemę;

4.18. kreiptis į [redacted] dėl įgaliojimo dėl prisijungimo sąlygų, statybą leidžiančio dokumento (pagal poreikį) ir kitų reikalingų duomenų bei dokumentų gavimo projektavimo darbams ir procedūroms atlikti;

4.19. gauti statybą leidžiantį dokumentą ir apmokėti įmokas susijusias su statybos leidimo gavimu (kai tai būtina Lietuvos Respublikos teisės aktų nustatyta tvarka);

4.20. informuoti dėl nelegalių statinių – išanalizavus esamą situaciją ir nustačius, kad kelio sklype yra kitų statinių (tvoros, paminklai, kryžiai, paminkliniai akmenys ir kt.) turi būti pateikta informacija [redacted]

[redacted] Turto skyriui ir projekto koordinatoriui:

- statinio projekto, kurį rengiant buvo nustatyta, kad [redacted] keliuose stovi kitiems asmenims nuosavybės teise priklausantys statiniai, pavadinimas;
- žemės sklypų, šalia kurių stovi statiniai, unikalūs (kadastriniai) numeriai;
- valstybinės reikšmės kelio Nr., pavadinimas, unikalus Nr.;
- žemės sklypo, kurį užima valstybinės reikšmės kelias, unikalus Nr.;
- situacijos schemos iš projektinių sprendinių.

4.21. paslaugų teikėjas turi išanalizuoti visus galimus eismo organizavimo variantus ir visų galimų eismo dalyvių atžvilgiu parinkti optimalų (geriausią) sprendinį, atsižvelgdamas į eismo intensyvumą, užstatymo tankį ir galimas alternatyvias apylankas kitais valstybinės ir (ar) vietinės reikšmės keliais.

Kiekvienas parinktas eismo organizavimo sprendinys turi būti pagrįstas (mažiausia apylankos rida, esant pakankamam kelio sklypo pločiui eismas leidžiamas greta vykdomų darbų ir pan.) Eismo organizavimo sprendiniai turi atitikti Automobilių kelių darbo vietų aptvėrimo ir eismo reguliavimo T DVAER 12 taisyklių reikalavimus.

Jei eismą numatoma organizuoti apylanka, paslaugos teikėjas turi įvertinti jos būklę ir pateikti [redacted] pagrindžiančius dokumentus, kad numatoma apylanka užtikrins nukreipto eismo pralaidumą ir saugias eismo sąlygas.

Visi eismo organizavimo sprendiniai turi būti suderinti su [redacted] Eismo saugos skyriumi (teikiant dokumentus [redacted])

4.22. Sutartyje nustatytais terminais ir tvarka parengtą ir suderintą projektą elektroninėje laikmenoje (1 kompaktiniame diske ar universaliame skaitmeniniame (optiniame) diske) (tekstinius dokumentus *.doc, *.pdf ir brėžinius *.pdf, *.dwg formatu (su elektroniniais parašais)) perduoti [redacted]. Kiekvienas atskiras dokumentas, pateikiamas skaitmenine forma, turi turėti konkretų dokumento paskirtį ir esmę atitinkantį pavadinimą. Statinio projekto dokumentai turi būti įforminti vadovaujantis LST 1516. Projekto žymenyje turi būti nurodytas kelio numeris ir statybos rūšis.

Paslaugos teikėjas įsipareigoja pateikti 1 (vieną) popierinę projekto kopiją tik jei [redacted] nurodys tai padaryti.

4.23. paslaugos teikėjas [redacted] pareikalavus turi parengti rangos darbų pirkimui skirtus darbų kiekių žiniaraščius per 5 d. d. nuo [redacted] pateikto pareikalavimo. Rengiamų žiniaraščių turinys (skyriai, darbai, eilutės, kiekiai ir kt.) turi atitikti techninio darbo projekto suvestiniame darbų kiekių žiniaraštyje pateiktus darbų kiekius. Žiniaraščiai rangos darbų pirkimui rengiami pagal pridedamą formą (*.x/sx formatu);

4.24. pasikeitus įstatymų ir kitų teisės aktų nuostatomis ir reikalavimams, reglamentuojantiems perkamų paslaugų / darbų vykdymą, vadovautis galiojančiais teisės aktais, tačiau tik informavus ir suderinus su [redacted];

4.25. paslaugos teikėjui draudžiama skelbti duomenis apie projektą (statybos skaičiuojamąją kainą) tretiesiems asmenims;

4.26. po projekto parengimo, [redacted] pareikalavus, ne daugiau nei du kartus perskaičiuoti visos apimties projekto skaičiuojamąją kainą ir pateikti [redacted];

4.27. viešųjų rangos darbų pirkimo vykdymo metu gautus klausimus, susijusius su projektu, atsakyti ne vėliau kaip per 3 d. d.;

4.28. jeigu vykdant viešąjį pirkimą buvo pastebėti projektinės dokumentacijos netikslumai ir / ar patikslinti / papildyti / papildomai detalizuoti projektiniai sprendiniai, paslaugos teikėjas turi pateikti [redacted] patikslintą projektą (ar projekto dalį) nauja laida ne vėliau kaip per 10 d. d. nuo [redacted] pateikto prašymo tai atlikti. Kartu turi būti pateiktas aiškinamasis raštas, kas ir kuriose vietose buvo pakeista ir (ar) patikslinta. Patikslintas projektas (ar projekto dalis) turi būti pateikta pagal techninės specifikacijos 4.22 papunkčio reikalavimus;

4.29. atlikti projektinių sprendinių eismo srautų modeliavimą sankryžoje. Modeliuojant reikia įvertinti ir šalia ruožo esančių aktualių kelių / gatvių bei projektuojamų sankryžų / įvažų / nuvažų poveikį projektuojamiems sprendiniams.

Modeliavimo ataskaitoje turi būti:

- išnagrinėti istoriniai eismo intensyvumo duomenys (ne mažiau 5 metų);
- nustatytas intensyviausias metų mėnėsis ir savaitės diena (galima naudoti [redacted] eismo intensyvumo duomenis);
- atlikti natūriniai tyrimai, pateikti gauti duomenys ir perskaičiavimas į VMPEI;
- nustatytas rytinis ir vakarinis pikas, atlikus eismo intensyvumo tyrimus per parą;
- pateikti prognoziniai eismo srautai 20 metų laikotarpiui;
- modeliuojami scenarijai: esama situacija ir ne mažiau kaip 2 alternatyvos;
- modeliavimo rezultatai pateikiami visiems scenarijams:
 - eismo srautų kartograma;
 - eismo srautų greičio kartograma;
 - eismo kokybės lygių kartograma.
- nurodyta pagal ką skaičiuojamas eismo kokybės lygis ir kokie jo režiai;
- pateiktas bendras visų scenarijų rezultatų palyginimas (gaištis laikas, tankis, greitis, kelionės laikas, eismo intensyvumas ir kiti).

5. PROJEKTAVIMO ETAPAI

5.1. Statybinių inžinerinių geodezinių ir geologinių bei kitų tyrinėjimų atlikimas pagal techninės specifikacijos reikalavimus;

5.2. Kelių saugumo audito atlikimas (organizuojama [redacted]) ir taisymas pagal audito pateiktas pastabas. [redacted] pritarimas, kad projekto sprendiniai pataisyti pagal audito pastabas.

Paslaugos teikėjas pateikia [redacted] prašymą su projektine dokumentacija dėl kelių saugumo audito atlikimo (bendruoju el. paštu ar kitomis priemonėmis), prašymas užregistruojamas. Audito atlikimo pradžia laikoma sekanti diena po registracijos.

Audito procedūrai turi būti pateikta kuo išsamesnė projekto informacija apie kelią, kelio elementus, eismo organizavimą, apšvietimą, vandens nuvedimą – aiškinamasis raštas, kelio plano, eismo organizavimo, išilginio profilio, skersinio profilio, apšvietimo, šviesoforų ir vandens nuvedimo išdėstymo brėžiniai.

Terminai:

Veiksmas	Darbo dienų skaičius, max	
Auditui skirta projektinė dokumentacija perduodama auditoriui	2	Audito atlikimo terminas pagal sutartį – 26 d. d.
Atliekama audito procedūra ir iš auditoriaus gaunama ataskaita. Ataskaita persiunčiama paslaugos teikėjui el. paštu	14	
Suorganizuojamas audito posėdis	5	
Parengiamas ir užregistruojamas audito posėdžio protokolas bei išsiunčiamas paslaugos teikėjui el. paštu	5	
Paslaugos teikėjas taiso projektinę dokumentaciją ir pateikia [redacted] Eismo saugos skyriui patikrinimui	Paslaugos teikėjo atsakomybė	Sprendinių taisymas pagal pastabas
[redacted] Eismo saugos skyrius tikrina paslaugos teikėjo pateiktą pataisytą projektinę dokumentaciją. Jei sprendiniai pataisyti pagal pastabas, išsiunčiamas patvirtinimas el. paštu. Kitu atveju el. paštu išsiunčiamos pastabos	10	

5.3. Pagal poreikį Visuomenės informavimo apie statinio projektavimą procedūros;

5.4. Pilnos apimties projekto parengimas ir pateikimas [redacted] peržiūrai. [redacted] projekto koordinatorius peržiūrėjęs sprendinius pateikia pastabas. Paslaugos teikėjas pataiso sprendinius pagal pateiktas pastabas. Kai sprendiniai pataisyti, projekto koordinatorius informuoja, kad paslaugos teikėjas gali registruotis statinio projekto pristatymui Kelių ir kelio statinių koordinavimo komisijai (toliau – komisija). Projekto pristatymas komisijoje ir komisijos pastabų pateikimas. Projekto taisymas pagal komisijos pateiktas pastabas. Komisijos pritarimas projektui protokolu.

Paslaugos teikėjas pateikia visos apimties projektą (pagal STR 1.04.04:2017, išskyrus statybos skaičiuojamosios kainos nustatymo dalį) koordinatoriaus peržiūrai.

Terminai:

Veiksmas	Darbo dienų skaičius, max	
Projekto koordinatorius peržiūri pateiktą projektą ir pateikia pastabas	15	Šios dvi procedūros kartojamos tol, kol projektas yra pataisomas
Paslaugos teikėjas taiso projektinę dokumentaciją ir pateikia tiesiogiai koordinatoriui el. paštu pakartotinei peržiūrai. Prie gautų pastabų pateikiami atsakymai ir / ar nurodoma pataisymo vieta projektinėje dokumentacijoje (*.doc arba (*.xlsx formatu)	Paslaugos teikėjo atsakomybė	
Projekto koordinatorius peržiūri pakartotinai teikiamą pataisytą projektą	5	

Paslaugos teikėjas pateikia [redacted] prašymą (bendruoju el. paštu ar kitomis priemonėmis) dėl projekto pristatymo Kelių ir kelio statinių koordinavimo komisijoje.

Terminai:

Veiksmas	Darbo dienų skaičius, max	
Po projekto pristatymo komisijoje, parengiamas ir užregistruojamas komisijos protokolas (su pritarmu projektui ar pastabomis)	10	
Paslaugos teikėjas taiso projektinę dokumentaciją ir registruojasi pakartotinai į komisiją	Paslaugos teikėjo atsakomybė	Šios dvi procedūros kartojamos tol, kol projektas yra pataisomas
Po projekto pristatymo komisijoje, parengiamas ir užregistruojamas komisijos protokolas (su pritarmu projektui ar pastabomis)	10	

5.5. Statinio projekto ekspertizė (organizuoja [redacted]), taisymas pagal ekspertizės pastabas, teigiamas ekspertizės aktas (su išvada – „projektą galima tvirtinti“), parengto projekto tvirtinimas [redacted] įsakymu;

Paslaugos teikėjas pateikia [redacted] prašymą (forma pridedama) (bendruoju el. paštu ar kitomis priemonėmis) dėl ekspertizės atlikimo.

Terminai:

Veiksmas	Darbo dienų skaičius, max	
Projekto koordinatorius informuoja, kuriam ekspertui paslaugos teikėjas turi pateikti parengtą projektą. Ekspertui siunčiant projektinę dokumentaciją, kopija pridedama ir projekto koordinatoriui	5	
Ekspertizės atlikimas ir pastabų (arba teigiamo akto) gavimas	5–10	
Paslaugos teikėjas taiso projektinę dokumentaciją ir teikia pakartotinai ekspertui	Paslaugos teikėjo atsakomybė	
Gavus teigiamą ekspertizės aktą, projektas patvirtinamas [redacted] direktoriaus įsakymu	5	

5.6. Pagal poreikį Statybą leidžiančio dokumento gavimas.

6. ATLIKTŲ DARBŲ TARPINIS PATIKRINIMAS

Sutarties vykdymo metu [redacted] gali nurodyti (raštu ar kitomis komunikacijos priemonėmis) paslaugos teikėjui pateikti peržiūrai atliktus darbus ir patikrinti ar darbai vykdomi pagal Techninę užduotį ir sutartyje nustatytus terminus. Gavęs tokį [redacted] nurodymą, paslaugos teikėjas per 10 (dešimt) darbo dienų turi:

- pateikti dokumentą (atliktų darbų aprašymą), kuriame turi būti konkrečiai, aiškiai ir struktūrizuotai pateikta informacija apie ataskaitinį laikotarpį, faktiškai atliktus darbus ir pateiktas atliktų darbų kiekybinis palyginimas su praėjusiu (jei toks buvo) laikotarpiu. Informaciją pateikti elektronine forma;
- pateikti kitą įrodymui apie atliktus darbus reikalingą dokumentaciją ir medžiagą;
- pateikiamos dokumentacijos ir informacijos formą bei turinį suderinti su [redacted];
- [redacted] pareikalavus, surengti sprendinių (atliktų darbų) pristatymą su [redacted] suderintu formatu, data ir laiku;
- teikiant [redacted] peržiūrai ir (ar) patikrinimui projektinę dokumentaciją būtina pateikti ją ir .dwg formatu.

7. BENDRIEJI REIKALAVIMAI INŽINERINIAMS GEODEZINIAMS TYRIMAMS

7.1. vadovaujantis STR 1.04.04:2017 „Statinio projektavimas, projekto ekspertizė“ 26 punktu, Reglamento 8 priedo 5.7.1–5.7.6 papunkčiuose nurodyti planai rengiami vadovaujantis ne senesniu kaip 3 metų topografiniu planu (nuo statinio projektavimo pradžios), kuris patikslinamas (jei reikia) projekto rengimo metu. Projekto vadovas, pasirašydamas reglamento 8 priedo 5.7.1–5.7.6 papunkčiuose nurodytus planus, patvirtina jų atitiktį topografiniam planui, kuris pateikiamas su projektu;

7.2. topografinis planas ir ITO_EDR parenkamas pilno turinio, kai vaizduojami visi vietovėje esantys objektai;

7.3. topografinio plano topografinių objektų horizontalios ir vertikalios padėties paklaida – vadovautis GKTR 1.01:2020 „Topografinių objektų geodezinių matavimų atlikimo ir topografinių planų sudarymo tvarka“, 8 punkto lentelė;

7.4. atliekant statybinius inžinerinius geodezinius tyrinėjimus vadovautis GKTR 1:01:20202 „Topografinių objektų geodezinių matavimų atlikimo ir topografinių planų sudarymo tvarka“, GKTR 2.01:2020 „Inžinerinių tinklų objektų geodezinių matavimų atlikimo ir inžinerinių tinklų planų sudarymo tvarka“, GKTR 3.01:2020 „Išmatuotų topografinių ir inžinerinių tinklų objektų erdvinį duomenų rinkinys“ reikalavimais;

7.5. pateikiami suderinti topografiniai planai, vadovaujantis 2021 m. liepos 16 d. Lietuvos Respublikos žemės ūkio ministro įsakymu Nr. 3D-453 patvirtintu „Topografinių planų ir inžinerinių tinklų planų derinimo tvarkos aprašu“;

7.6. tyrinėjant esamus inžinerinius tinklus turi būti nustatyti jų gyliai, diametrai. Ištyrinėti šuliniai, pateikiamos šulinių kortelės. Pažymėtos visų kelių kertančių orinių linijų artimiausios atramos, jų numeriai, laidų įlinkiai ties kelio ašimi, matavimo data, temperatūra bei kita informacija, kaip nurodoma GKTR 2.01:2020 „Inžinerinių tinklų objektų geodezinių matavimų atlikimo ir inžinerinių tinklų planų sudarymo tvarka“;

7.7. topografiniuose planuose turi būti sužymėti visų kelių kertančių griovių dugno altitudės, pralaidų diametrai, medžiaga, pralaidų dugno altitudės. Sužymėtos pavienių medžių rūšys, diametrai.

8. BENDRIEJI REIKALAVIMAI INŽINERINIAMS GEOLOGINIAMS IR GEOTECHNINIAMS TYRIMAMS

8.1. inžineriniai geologiniai ir geotechniniai tyrimai turi būti atliekami vadovaujantis STR 1.04.02:2011 „Inžineriniai geologiniai ir geotechniniai tyrimai“, STR 2.05.21:2016 „Geotechninis projektavimas. Bendrieji reikalavimai“, R IGGT 15 „Automobilių kelių inžinerinių geologinių ir geotechninių bei statinio tyrimo rekomendacijomis“;

8.2. IGG tyrimų rūšis – atliekami projektiniai tyrimai;

8.3. laboratoriniai tyrimai atliekami pagal R IGGT 15 „Automobilių kelių inžinerinių geologinių ir geotechninių bei statinio tyrimo rekomendacijose“ nurodytus standartus;

8.4. ataskaitoje turi būti pateikti laboratorinių bandymų protokolai, inžinerinis geologinis pjūvis, išvados ir rekomendacijos;

8.5. gręžinių aprašymuose, išilginio geologinio pjūvio brėžiniuose gruntai turi būti klasifikuojami remiantis LST 1331 standarto reikalavimais;

8.6. techninio darbo projekto išilginių profilių brėžiniuose turi būti pateikiamas ir išilginis geologinis pjūvis;

8.7. geologijos ataskaitoje turi būti nustatytas augalinio sluoksnio storis, organinės medžiagos kiekis;

8.8. aptikus durpes, sapropelį, gruntą su vidutine ar didele organikos priemaiša, ištirti jų paplitimą ir pateikti geologinį(-ius) skersinį(-ius) pjūvį(-ius), nuosėdžių skaičiavimus. Pateikti galimus sprendimų variantus su detaliais ekonominiais skaičiavimais ir darbų kiekių žiniaraščiu;

8.9. esant būtinybei projekte numatyti specifinius vandens nuvedimo sprendinius, jų įrengimo vietoje turi būti atlikti visi reikalingi papildomi geologiniai tyrimai ir nustatomos grunto savybės sprendinių įgyvendinimo tinkamumui.

BENDRIEJI REIKALAVIMAI PROJEKTINEI DOKUMENTACIJAI

8.10. Parengtame projekte negali būti nurodytas konkretus modelis ar šaltinis, konkretus procesas ar prekės ženklas, patentas, tipai, konkreti kilmė ar gamyba, dėl kurių tam tikroms įmonėms ar tam tikriems produktams būtų sudarytos palankesnės sąlygos arba jie būtų atmesti. Toks nurodymas yra leistinas išimties tvarka, kai pirkimo objekto yra neįmanoma tiksliai ir suprantamai apibūdinti. Šiuo atveju nurodymas pateikiamas įrašant žodžius „arba lygiavertis“.

8.11. Projekte turi būti nurodyta, kad statyboje naudojamos statybinės medžiagos turi atitikti minimalius aplinkos apsaugos kriterijus, kaip tai nustatyta Lietuvos Respublikos aplinkos ministro 2011-06-28 įsakyme Nr. D1-508 „Dėl produktų, kurių viešiesiems pirkimams taikytini aplinkos apsaugos kriterijai, sąrašų, aplinkos apsaugos kriterijų ir aplinkos apsaugos kriterijų, kuriuos perkančiosios organizacijos turi taikyti pirkdamos prekes, paslaugas ar darbus, taikymo tvarkos aprašo patvirtinimo“ (vadovautis aktualia redakcija).

8.12. Statinio statybos skaičiuojamoji kaina turi būti nustatoma vadovaujantis šios kainos nustatymo principais, patvirtintais STR 1.04.04:2017 „Statinio projektavimas, projekto ekspertizė“. Sąmata turi būti suskaičiuota vadovaujantis parengto techninio darbo projekto brėžiniais, darbų kiekių žiniaraščiais ir statybos resursų skaičiuojamųjų rinkos kainų bei ekonominių normatyvų, projekto įgyvendinimo metu galiojančiomis rekomendacijomis (įregistruotomis VĮ Statybos produkcijos sertifikavimo centro). Statinio statybos skaičiuojamoji kaina turi būti parengta atsižvelgiant į Automobilių kelių standartizuotų dangų konstrukcijų projektavimo taisyklių KPT SDK 19 reikalavimus.

8.13. Išilginis ir skersiniai profiliai

Išilginiame profilyje pateikiama geologijos informacija su LST 1331 žymėjimais, nurodomas gruntinio vandens lygis. Taip pat pateikiamos pralaidų, visų kelio sankirtų su esamais ir projektuojamais inžineriniais tinklais, drenažu ir kitos aktualios vietos, nurodant atstumą iki projekcinio paviršiaus. Pateikiamas projektuojamo drenažo tinklo išilginis profilis. Nurodoma griovių tvirtinimo medžiaga ir jos frakcija. Pateikiama visų projektuojamų nuovažų vieta (Pk) ir jų tipai. Pateikiama dangos konstrukcijos apačios linija.

Jei projekte numatomas gruntų pagerinimas / iškasimas ar kiti sprendiniai, jie grafiškai turi būti atvaizduoti išilginiame profilyje.

Išilginiame profilyje turi būti pateiktas sklandus projektuojamos dangos suvedimas su esama dangos konstrukcija.

Išilginiame profilyje turi būti nurodytas projektinis greitis.

Skersiniai pjūviai pateikiami visose charakteringose kelio ruožo vietose (viražuose, autobusų sustojimo aikštelių, apsauginių kelio atitvarų, pakopų įrengimo, nuovažų, sankryžų, pėsčiųjų perėjų, greičio mažinimo priemonių vietose ir kt.) kartu su skersinių profilių tipų naudojimo lentele. Pateikiami visų pralaidų po kelio statiniu skerspjuviai. Taip pat pateikiamos griovių tvirtinimo, kelio konstrukcijos ir kelkraščio / esamos dangos sujungimo, atitvarų, signalinio stulpelių bei kitos aktualios detalės.

8.14. Statybinės ir grįžtamosios medžiagos bei statybinės atliekos

Statybinės medžiagos

Projektavimo metu turi būti numatoma, kad vykdant valstybinės reikšmės kelių rekonstravimo/remonto darbus susidarančios medžiagos, kurios nenaudojamos projekte ir kurios gali būti panaudotos pakartotinai, būtų transportuojamos į [redaguota] nurodytas sandėliavimo vietas (-as), parenkant optimaliausią atstumą:

1) [redaguota].

- 2) [redacted]
- 3) [redacted]
- 4) [redacted]
- 5) [redacted]
- 6) [redacted]

Medžiagos, kurios turi būti gabenamos į sandėliavimo vietas:

1) Metalų gaminiai (neužteršti betonu ir kt. medžiagomis (t. y. turi būti nuvalyti)): kelio ženklai, kelio ženklų atramos, apšvietimo ir kiti stulpai, apsauginiai atitvarai ir jų elementai, tiltų ir viadukų turėklai, kiti metalų gaminiai, sijos, sprastasiėnės, pralaidos ir kt.;

2) Projekte turi būti nurodyta, kad kitos, šiame sąraše nepaminėtos medžiagos, kurios gali būti panaudotos pakartotinai, gali būti gabenamos į sandėliavimo vietas tik suderinus su [redacted]

Paslaugos teikėjas turi numatyti ekonomiškai pagrįstą ir optimalų medžiagų išardymo būdą. Siektina, kad kuo daugiau medžiagų būtų išardytos tvarkingai ir pristatytos mechaniškai nepažeistos bei neužterštos. Jei statybos metu medžiagos taptų netinkamomis naudoti dėl jų netinkamo išardymo, tai būtų laikoma rangovo rizika ir atsakomybė tektų rangovui.

Grižtamosios medžiagos

Projekte turi būti nurodyta, kad darbų vykdymo metu nepanaudotos frezuoto asfalto granulės, skalda, žvyras, žvyro ir skaldos mišinys, nesurištasis mineralinių medžiagų mišinys, grindinio akmenys (neužteršti gruntu) yra laikomi grįžtamosiomis medžiagomis. Jos sąmatoje turi būti nurodytos atskira (-omis) eilute (-ėmis) su minuso ženklu. Šios medžiagos lieka rangovui. Pateikiami jų įkainiai:

- žvyro ir skaldos mišinys, nesurištasis mineralinių medžiagų mišinys – ne mažiau kaip 4 Eur/t arba 6 Eur/m³ (santykis 1,5);
- skalda – ne mažiau kaip 5 Eur/t arba 7,5 Eur/m³ (santykis 1,5);
- grindinio akmenys – ne mažiau kaip 15 Eur/t arba 40,5 Eur/m³ (santykis 2,7);
- frezuoto asfalto granulės – ne mažiau kaip 5,99 Eur/t arba 9,58 Eur/m³;
- mediena – įkainį pateikia rangovas, įvertinęs medienos būklę: ≥0,00 Eur – kai mediena menkavertė ir skirta utilizavimui, t. y., vertinama, kiek kainuos utilizavimo išlaidos, <0,00 Eur – kai mediena nėra menkavertė ir gali būti parduota, t. y., nurodoma kaina su minuso ženklu.

Siūlymas kad kainos turi būti pateikiamos kainos priede, DKŽ.

Statybinės atliekos

Visos medžiagos, nepatenkančios į statybinių ir (ar) grįžtamųjų medžiagų sąrašą ir (ar) kurių neįmanoma panaudoti antrą kartą, kaip atliekos turi būti sutvarkomos rangovo pagal galiojančius aplinkos apsaugos reikalavimus (rangovas privalo įsivertinti visas su tvarkymu susijusias išlaidas).

8.5 papunkčio informacija turi būti pateikta projektinėje dokumentacijoje, prie suvestinio darbų kiekių žiniaraščio.

8.15. Naudoto asfalto granulių (NAG) panaudojimas

Projekte turi būti numatytas maksimaliai galimas NAG kiekio panaudojimas nesurištųjų pagrindų įrengimui. Turi būti atlikti ir projekte pateikti visi reikalingi NAG tyrimai ir bandymai, nustatant jų tinkamumą pagrindų įrengimui pagal normatyvinius ir teisės aktų reikalavimus.

8.16. Medžiai ir krūmai kelio juostos ribose

Projektinėje dokumentacijoje turi būti įrašytos nuostatos dėl medžių ir krūmų, esančių kelio juostos ribose, tvarkymo.

Kelio juostos ribose esantys medžiai bei krūmai, patenkantys į kelio griovių ribas ir keliantys pavojų statinio konstrukcijai bei eismo saugai, šalinami:

Vadovaujantis Lietuvos Respublikos susisiekimo ministro 2008 m. gruodžio 23 d. įsakymu Nr. 3-507 (Lietuvos Respublikos susisiekimo ministro 2021 m. spalio 26 d. įsakymo Nr. 3-502 redakcija) patvirtinto Geležinkelio kelių ir jų įrenginių apsaugos zonoje, geležinkelio želdinių apsaugos zonoje ir valstybinės reikšmės automobilių kelių juostoje augančių medžių ir krūmų pripažinimo keliančiais pavojų eismo saugai sąlygų ir tvarkos ir saugiam eismui pavojų keliančių geležinkelio kelių ir jų įrenginių apsaugos zonoje, geležinkelio želdinių apsaugos zonoje ir valstybinės reikšmės automobilių kelių juostoje augančių medžių ir krūmų genėjimo ir kirtimo tvarkos aprašo reikalavimais (toliau – Aprašas).

Vadovaujantis Lietuvos Respublikos želdynų įstatymo (toliau – Įstatymas) nuostatomis:

- *Įstatymo 23 str. 2 punkte nurodytais privalomais atvejais turi būti atlikta saugotinių želdinių būklės ekspertizė;*
- *saugotini želdiniai šalinami ar intensyviai genimi, gavus savivaldybės vykdomosios institucijos išduotą leidimą;*
- *pagal galimybes atsižvelgti į želdinių šalinimo, intensyvaus genėjimo ribojimus nuo kovo 15 dienos iki rugpjūčio 1 dienos.*

Krašto ir rajoninių kelių rekonstravimo / kapitalinio remonto Projekte turi būti išskirti saugotini ir nesaugotini medžiai pagal Aprašą ir kriterijus, kuriuos atitinkantys medžiai priskiriami saugotiniams želdiniams, vadovaujantis Lietuvos Respublikos Vyriausybės 2008 m. kovo 12 d. nutarimo Nr. 206 (Lietuvos Respublikos Vyriausybės 2021 m. gruodžio 22 d. nutarimo Nr. 1101 redakcija) nuostatomis.

Krašto ir rajoninio kelio juostoje (taip pat ir ant statinio) augantys 30 cm ir didesnio skersmens ažuolai, uosiai, klevai, skroblai, bukai, pušys, eglės, maumedžiai, beržai, juodalksniai, liepos, gluosniai yra saugotini želdiniai.

Taip pat turi būti pateiktas medžių šalinimo žiniaraštis, kuriame nurodoma tiksli faktinė informacija:

- piketas ir kelio pusė;
- atstumas nuo kelio važiuojamosios dalies krašto iki šalinamo medžio;
- medžio skersmuo;
- medžio rūšis;
- saugotinas ar ne;
- saugotino medžio būklė (gera, patenkinama, nepatenkinama, bloga (vadovaujantis Lietuvos Respublikos aplinkos ministro 2008 m. birželio 26 d. įsakymu Nr. D1-343; (2020-04-01 įsakymo Nr. D1-183 redakcija) nuostatomis);
- medžio šalinimo priežastis (-ys), atitiktis Aprašo 10 punkte nustatytoms sąlygoms;
- vieta kelio plano brėžinyje.

Krašto ir rajoninių kelių rekonstravimo / kapitalinio remonto atveju projektuojamame objekte esant saugotiniams medžiams, ieškoti sprendinių, kad būtų išsaugota kuo daugiau geros būklės saugotinių medžių.

Esant poreikiui kirsti medžius projektuotojas apie tai turi informuoti seniūną ir pateikti jam kertamų medžių žiniaraštį.

Numatant miško kirtimą projekte turi būti nurodoma ne tik kertamas plotas, bet ir kertamų medžių kiekis (vnt.) bei visa kita informacija aprašyta aukščiau, kaip šalinamų saugotinių ir nesaugotinių medžių atveju.

8.17. Inžineriniai tinklai kelio juostoje

Jei kelią kerta ar kelio juostoje yra elektros linijos, dujų tinklai ar kiti inžineriniai tinklai (ryšių, telekomunikacijų, vandentiekio, nuotekų ir kt.), kelio kapitalinio remonto / rekonstravimo sprendiniai turi būti parengti taip, kad būtų išvengta šių tinklų iškėlimo ar pertvarkymo / apsaugojimo (Pastaba: pastarasis nurodymas vengti inžinerinių tinklų iškėlimo, neatleidžia paslaugos teikėjo nuo atsakomybės, rengiant projektą priimti racionalius ir ekonomiškai pagrįstus sprendinius dėl inžinerinių tinklų iškėlimo).

Jei be minėtų tinklų iškėlimo ar pertvarkymo ar apsaugojimo neįmanoma įgyvendinti kapitalinio remonto / rekonstravimo projekto sprendinių, turi būti parengta šių tinklų iškėlimo / perkėlimo / apsaugojimo projekto dalis. Inžinerinių tinklų iškėlimas priklauso nuo paslaugos teikėjo parinktų projektinių sprendinių. Projekte turi būti numatyta, kad rangovas, rengdamas technologinį projektą, gali siūlyti alternatyvų inžinerinių tinklų pertvarkymo būdą nei numatyta projekte, prieš tai suderinęs su [REDAKTUOTA].

Požeminiai inžineriniai tinklai turi būti suprojektuoti taip, kad būtų išlaikomas ne mažesnis kaip 1,2 m dengimo storis.

Esant poreikiui suprojektuoti uždara lietaus vandens nuvedimo sistemą (inžinerinį tinklą) ir įsivertinti visas tam atlikti būtinas procedūras. Po statybos darbų uždara lietaus vandens nuvedimo sistema (inžinerinis tinklas) bus registruojama kaip atskiras statinys Nekilnojamojo turto registre.

Kapitalinio remonto / rekonstravimo projekto rengimo metu nustačius, kad yra būtinas inžinerinių tinklų iškėlimas / pertvarkymas / apsaugojimas, projekto rengėjas turi raštu informuoti [REDAKTUOTA] apie tokių tinklų iškėlimo / pertvarkymo / apsaugojimo poreikį.

Jei numatoma vykdyti inžinerinių tinklų iškėlimą / pertvarkymą / apsaugojimą, projekto rengėjas turi organizuoti iškėlimo sutarties („Inžinerinių tinklų klojimo, priežiūros, rekonstrukcijos ir iškėlimo sutartis“) ir jos priedo („Objektų, kuriuose bus klojamas / prižiūrimas / rekonstruojamas / iškeliamas tinklas, sąrašas“) pasirašymą.

Jei yra gautos inžinerinių tinklų savininkų sąlygos, kuriose nepagrįstai reikalaujama pagerinti esamų tinklų būklę ir / ar įrengti papildomas priemones (įrenginius), projekto rengėjas, suderinęs skundo projektą dėl išduotų prisijungimo (techninių) sąlygų su [REDAKTUOTA], turi raštu kreiptis į Valstybinę teritorijų planavimo ir statybos inspekciją prie Aplinkos ministerijos šios institucijos nustatyta tvarka.

Atkreiptinas dėmesys, kad inžinerinių tinklų iškėlimas turi būti taikomas tik išskirtiniais atvejais, išanalizavus esamų inžinerinių tinklų situaciją (jų gylius / aukščius), kai tai būtina projekto sprendiniams įgyvendinti.

8.18. Apsaugos priemonės nuo laukinių gyvūnų (planuojamos kai rekonstruojamas / remontuojamas ilgesnis nei 5 km kelio ruožas)

Tuo atveju, jeigu atliekamas Planuojamos ūkinės veiklos poveikio aplinkai vertinimas ar / ir Planuojamos ūkinės veiklos poveikio aplinkai vertinimo atranka, apsaugos priemonių nuo laukinių gyvūnų poreikį numatyti šiame etape, atliekant esamos situacijos eismo įvykių su laukiniais gyvūnais, laukinių gyvūnų migracijos taškų analizes, atsižvelgiant į kraštovaizdžio ypatumus.

Projektuojant apsaugos priemones nuo laukinių gyvūnų vadovautis [REDAKTUOTA] dokumentu „Aplinkosauginių priemonių projektavimo, įdiegimo ir priežiūros rekomendacijomis. Biologinės įvairovės apsauga APR-BIA 10“, kitais įstatyminiais ir techniniais dokumentais, naujausiomis žiniomis, gerąja praktika bei taikyti inovatyvius sprendimus. Turi būti formuojamas bendras kelio įvaizdis, derinant priemones prie kraštovaizdžio ir suderinant su priemonėmis kituose susijusiuose kelio ruožuose. Tuo atveju, jeigu rekonstruojamame / remontuojamame kelio ruože yra esamos apsaugos priemonės nuo laukinių gyvūnų, turi būti nustatytas esamų apsaugos sistemų nuo laukinių gyvūnų remonto / tvarkymo poreikis.

8.19. Melioracija

Melioracijos infrastruktūros pertvarkymo darbai gali būti numatomi, tik jei tai būtina dėl kelio rekonstravimo sprendinių. Kelio rekonstravimo lėšomis negalima pertvarkyti kito savininko infrastruktūros turto.

8.20. Apšvietimas

Gyvenvietės ribose remontuojamas / rekonstruojamas ruožas turi būti apšviestas. Numatyti naują prisijungimą prie [redacted] tinklų su komercine apskaita arba modernizuoti esamą apšvietimą bei jų valdymą, numatant atskirai nuo savivaldybės valdomų apšvietimo tinklų. Šviestuvų charakteristikos turi būti ne blogesnės nei nurodyta: [redacted]

9. KITI REIKALAVIMAI TAM TIKRŲ KELIO ELEMENTŲ PROJEKTAVIMUI

9.1. Nuovažos

Įvertinęs esamą situaciją Paslaugų teikėjas projektuojamo kelio ruože privalo įrengti atitinkamo tipo nuovažas, vadovaujantis KTR 1.01:2008 „Automobilių keliai“ ir statybos rekomendacijomis R36-01 „Automobilių kelių sankryžos“, gyvenvietėje projektuoti pagal statybos techninius reglamentus.

Nuovažos su asfalto danga ilgis turi būti numatomas pagal rekomendacijas R 36-01, o į savivaldybėms priklausančius kelius ar kitus valstybinės reikšmės kelius – iki kelio sklypo ribos, numatant nuovažos sklandų sujungimą su esamu keliu (gatve). Nuovažos asfalto danga projektuojama ne didesniu nei 8 proc. nuolydžiu, o suvedimas su esamu neasfaltuotu keliu (gatve) turi būti numatytas ne didesniu nei 12 proc. nuolydžiu. Projektiniai nuolydžiai nurodomi projekto brėžiniuose. Individualios nuovažos rengiamos tik išskirtiniais atvejais ir tik paslaugos teikėjui pagrindus tokio tipo nuovažos reikalingumą, visais kitais – tipinės.

Rengiant projektą turi būti išanalizuota kiekvienos nuovažos esama situacija, išanalizuoti žemėtvarkos planavimo dokumentai, patalpinti informacinėse sistemose [redacted]). Įvertinti teritorijų planavimo dokumentų sprendiniai (bendrųjų, specialiųjų ir detaliųjų planų), pateikti teritorijų planavimo dokumentai (sprendiniai ir aiškinamieji raštai, registracijos numeriai) iš savivaldybės architektūros skyriaus, kurių nėra galimybės patikrinti viešai prieinamose informacinėse sistemose [redacted]. Aiškinamajame rašte nurodyti kokiais teritorijų planavimo ar žemėtvarkos planavimo dokumentais buvo vadovautasi (pridėti nuorodą ar skaitmeninį dokumentą) rengiant projektą. Taip pat turi būti pateikta:

- nuovažos parametrai
- fotofiksacija (su data ir laiku, kada fotografuota)
- kelio kadastro duomenimis (ar nuovaža registruota)
- kiekvienos nuovažos paskirtis ir perspektyvinė reikšmė.

Apibendrinta ši nuovažų informacija turi būti pateikta schemeje ant ortofotografinio pagrindo su Registru centro duomenimis (sklypais) platesniame kontekste nei kelio statinio / sklypo ribos (kad būtų matyti visos galimybės į gretimus keliui sklypus patekti iš aplinkinių teritorijų).

Projekte turi būti numatomas esamų nuovažų remontas / rekonstravimas. Jei į tą pačią teritoriją (tą patį sklypą) yra daugiau nei viena nuovaža, nuovažų optimizavimas (naikinimas) projekte turi būti pagrįstas ir argumentuotas. Naujos nuovažos gali būti projektuojamos išimtiniais atvejais, tik pagrindus.

9.2. Vandens nuvedimas

Įvertinus esamų pralaidų būklę (projekte pateikiant visų po keliu esančių pralaidų fotofiksacijas ir būklės vertinimus), esamos blogos būklės pralaidos po kelio važiuojamąja dalimi turi būti keičiamos naujomis. Pralaidų po kelio važiuojamąja dalimi medžiaga – metalas arba gelžbetonis. Medžiaga parenkama atsižvelgiant į kainą ir ilgaamžiškumą, pralaidos įrengimo technologiją (darbų trukmę). Pralaidos medžiagiškumo pagrindimas pateikiamas projekte. Nuovažose pralaidos remontuojamos, rekonstruojamos arba pakeičiamos naujomis. Naujų pralaidų nuovažose įrengimo poreikis nustatomas projektavimo metu. Pralaidų nuovažose medžiaga – metalas, plastikas arba gelžbetonis.

Projektuojant vandens pralaidų parametrus reikia nustatyti hidrologiniais ir hidrauliniiais skaičiavimais, atsižvelgiant į projektinių debitų viršijimo tikimybes. Hidrologinius skaičiavimus, pagrindžiančius pralaidų diametro parinkimą, atlikti pralaidoms per vandens telkinius (įsk. melioracijos griovius). Kelio plane ir

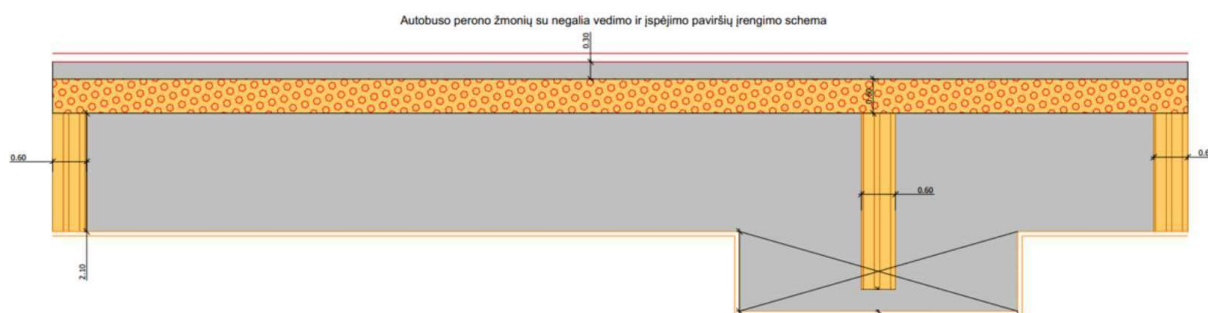
išilginiame profilyje turi būti nurodyti visi pralaidų aktualūs parametrai (įtekėjimo ir ištekėjimo altitudės, skersmuo, ilgis, medžiagiškumas, gyliai ir kt.). Kelio plane, kelio grioviuose ir ties pralaidomis turi būti nurodytos vandens tekėjimo kryptys. Taip pat, vadovaujantis Statybos taisyklėmis, turi būti pateiktos pralaidų po kelio važiuojamąja dalimi detalizacijos kiekvienai pralaidai atskirai.

Projektuojant latakus, techninėje dokumentacijoje turi būti pateikti atskiri reikalavimai latakams užvažiuojamojoje dalyje ir latakams neužvažiuojamojoje dalyje.

9.3. Autobusu sustojimo aikštelēs

Paslaugos teikėjas išanalizavęs esamą situaciją turi nustatyti autobusų sustojimų aikštelių (toliau –ASA) įrengimo / perkėlimo / remonto / rekonstravimo poreikį. Be paviljono ASA gali būti įrengiama tik išimtinais atvejais, kur techniškai įrengti perono neįmanoma ir tik suderinus su [redacted]. Autobusų sustojimo aikštelėse turi būti suprojektuotas suoliukas, šiukšliadėžė, paviljonas bei atitinkamas kelio ženklas.

Principinė iespējamu ir vedimo paviršiu schema peronuose:



9.4. Paviljonas, suoliukas ir šiukšliadėžė

1) Paviljonas yra I grupės nesudėtingas statinys (atskirai stovintis lengvų konstrukcijų pastatas su trimis sienomis, su stogeliu). Tai tipinis gaminys, kuris montuojamas pastatymo vietoje iš konstrukcijų, tvirtinamų prie pamato arba įbetonuojamų atramų;

2) Pagrindiniai paviljonų matmenys: aukštis – ne mažiau kaip 2400 mm, plotis (neįskaitant stogo konstrukcijos) – ne mažiau kaip 1300 mm, bet ne daugiau 1500 m, bendras plotis (įskaitant stogo konstrukciją) – ne daugiau kaip 2000 mm, ilgis (neįskaitant stogo konstrukcijos) – ne mažiau kaip 3500 mm;

3) Medžiagos – šiuolaikiškos, parinktos teikiant prioritetą antivandalinėms savybėms ir funkcijai. Visiškai skaidri paviljonų apdailos medžiaga kelia pavojų paukščiams, todėl būtina naudoti tonuotą skaidriąją medžiagą arba padengti skaidrią medžiagą matinių juostų ar taškų raštu.

4) Paviljona konstrukcinis dizains turi būti suprojektuotas taip, kad užtikrintų keleivių apsaugą nuo nepalankių oro sąlygų (kritulių, vėjo, saulėkaitos ir kt.);

5) Suoliukas – vientisas, ne trumpesnis kaip 2000 mm ilgio. Sėdimoji dalis iš impregnuotos klijuotos arba vientisos dažytos medienos (kietmedžio) arba cinkuoto (LST EN ISO 1461 ar lygiavertį) ir / arba miltelinio būdu dažyto (pagal LST EN ISO 2808 arba lygiavertį) metalo arba paviljono spalvos plastiko. Suoliukas tvirtinamas prie paviljono rėmo, be kojų. Suoliukas turi išlaikyti ne mažesnę kaip 100 kg svorį į 400 mm ilgį (pvz. 2000 mm ilgio suoliukas turi išlaikyti ne mažesnę kaip 500 kg svorį);

6) Rēmas – iš cinkuotų (pagal LST EN ISO 1461 arba lygiavertį) ir / arba milteliniu būdu dažytų (pagal LST EN ISO 2808 arba lygiavertį) metalo profilių. Susidedantis iš trijų dalių: 2 šoninių ir 1 galinės dalies. Į rėmą montuojama ne mažiau kaip 10 mm storio skaidri, neigiamam aplinkos poveikiui ir smūgiams atspari, medžiaga (išskyrus polikarbonatą);

7) Stogas – gaubtinis, iš cinkuoto (pagal LST EN ISO 1461 arba lygiavertį) ir / arba milteliniu būdu dažyto (pagal LST EN ISO 2808 arba lygiavertį) metalo konstrukcijų rėmo, dengto neigiamam aplinkos poveikiui atsparia, skaidria, tonuota medžiaga (išskyrus polikarbonatą) arba cinkuota (LST EN ISO 1461 arba lygiavertis)

ir / arba milteliniu būdu dažyta (pagal LST EN ISO 2808 arba lygiavertį) skarda. Siekiant apsaugoti keleivius nuo vandens kritimo, stogo priekinėje ir galinėje dalyse turi būti sumontuoti cinkuoti (pagal LST EN ISO 1461 arba lygiavertį) ir / arba milteliniu būdu dažyti (pagal LST EN ISO 2808 arba lygiavertį) metaliniai vandens nuvedimo latakai į vieną ar abu paviljono galus;

8) Visiems dažomiems paviršiams naudojama spalva – RAL 8016.

Pagrindiniai reikalavimai šiukšlių dėžei:

- 1) Medžiagos – betonas su ir pelenine;
- 2) Tūris ne mažesnis kaip 40 l ir ne didesnis, kaip 70 l;
- 3) Svoris – ne mažiau kaip 100 kg;
- 4) Su stogeliu, dangčiu ar kita apsauga, kad vėjas ar paukščiai neišnešiotų šiukšlių.

9.5. Kelkraščių danga

Projektuoti skaldažolę, kai dirvožemio kiekis joje 15 % ir naudojama mineralinė medžiaga – skalda.

9.6. Grioviai

Kelio plano brėžiniuose turi būti pažymėtos vandens tekėjimo kryptys grioviuose.

Griovių tvirtinimas:

- kai nuolydis iki 3 % , *turi būti naudojamos medžiagos, nurodytos TRA UŽPILDAI 19 4 lentelėje, pasirinktinai fr. 16/22, 16/32. 22/32. Naudojamas užpildas turi atitikti LST EN 13242 reikalavimus.*
- kai nuolydis 3 – 6 % – skalda (*turi būti naudojamos medžiagos, nurodytos TRA UŽPILDAI 19 4 lentelėje pasirinktinai, bet ne mažesnės frakcijos kaip 24/45. Naudojamas užpildas turi atitikti LST EN 13242 reikalavimus*);
- kai nuolydis 6 – 10 % – latakais, betono gaminiais,
- kai nuolydis virš 10 % – latakais, kurie tvirtinami labai šiurkščia danga (18–36 cm akmens grindiniu ant žvyro mišinio sluoksnio rišliuose gruntuose arba ant betono biriuose gruntuose; grioviuose rengiamos gelžbetoninės greitvietės) arba numatyti kitais būdais, nurodytais KPT VNS 16 229 p.

9.7. Kelio ženklai ir kelio ženklinimas

Kelio ženklus projektuoti vadovaujantis Kelio ženklų įrengimo ir vertikaliojo ženklinimo taisyklėmis. Projekte neturi būti apsiribota ir nurodyta konkreti medžiaga, savybė ar charakteristika (kelio ženklus statinio statybos rangovas įrengs vadovaujantis IT VŽ 14 „Automobilių kelių vertikaliųjų kelio ženklų įrengimo taisyklėmis“).

Kelio horizontalųjį ženklinimą projektuoti, vadovaujantis Kelių horizontaliojo ženklinimo taisyklėmis, numatant polimerinių ar kitų ilgaamžių medžiagų panaudojimą.

10. PROJEKTO VYKDYMO PRIEŽIŪRA

10.1. Atlikti statinio projekto vykdymo priežiūrą, vadovaujantis Lietuvos Respublikos Statybos įstatymu ir kitais galiojančiais teisės aktais pagal atskirai pasirašytą sutartį;

Paslaugos teikėjas atsako už netinkamą projekto parengimą, paslaugų teikimą, taip pat už statinio statybos darbų perdirbimą dėl netinkamai parengto projekto bei už projekto ir paslaugų trūkumus (įskaitant, bet neapsiribojant, klaidas, praleidimus, dviprasmybes, prieštaravimus, neatitikimus), kurie buvo nustatyti statybos darbų pagal paslaugos teikėjo parengtą projektą vykdymo metu. Jeigu nustatomi projekto ir (ar) paslaugų trūkumai ir (ar) netikslumai, paslaugos teikėjas privalo [redacted] reikalavimu neatlygintinai ištaisyti projekto ir (ar) paslaugų trūkumus ir (ar) netikslumus bei atlyginti [redacted] nuostolius, įskaitant, bet neapsiribojant [redacted] patirtas išlaidas įsigyjant ir apmokant papildomus statybos darbus, susijusius su

netinkamu projekto parengimu ir (ar) paslaugų suteikimu rangovui, vykdančiam statybos darbus pagal paslaugos teikėjo parengtą projektą.

10.2. Paslaugos teikėjas, likus ne mažiau kaip 10 (dešimčiai) dienų (ar per kitą, su [redacted] suderintą terminą) iki Paslaugų teikimo termino pabaigos turi pateikti [redacted] naują techninio ar techninio darbo projekto laidą, t. y., naujai pateiktą ir įformintą pagal visus atliktus projekto keitimus projekto vykdymo priežiūros metu. Šis projektas turi būti pateiktas 1 (viena) kopija skaitmenine forma (kompaktiniame diske ar universaliame skaitmeniniame (optiniame) diske). Tekstinius dokumentus *.doc, *.pdf *.xlsx ir brėžinius *.pdf, *.dwg formatu (su elektroniniais parašais)) perduoti [redacted]. Kiekvienas atskiras dokumentas, pateikiamas skaitmenine forma, turi turėti konkretų dokumento paskirtį ir esmę atitinkantį pavadinimą. Statinio projekto dokumentai turi būti įforminti vadovaujantis LST 1516.

10.3. Kiekvieną ataskaitinį laikotarpį pateikti paslaugos atlikimo ataskaitą, kurioje turi būti nurodyta rangos darbų atlikimo eiga, darbų pakeitimo dokumentai bei analizė dėl jų atsiradimo ir būtinumo, darbų atlikimo fotofiksacija ir kita informacija, susijusi su paslaugos vykdymu.

10.4. Esant būtinybei iki statybos užbaigimo procedūros dienos (iki statybos užbaigimo akto arba deklaracijos apie statybos užbaigimą pasirašymo dienos) užtikrinti išduotų techninių (techninių reikalavimų), prisijungimo sąlygų, pritarimų galiojimą. Pagal poreikį organizuoti jų pratęsimą.

10.5. Į klausimus, kylančius darbų rangos metu dėl projekto ir jame numatytų sprendinių, atsakyti ne ilgiau kaip per **10 d. d.**

10.6. Darbų pabaigoje atlikti projekto 0 laidos sudengimą su išpildomąja dokumentacija ir pateikti [redacted] [redacted] Transporto infrastruktūros projektų įgyvendinimo skyriui (.dwg formatu).