KLAIPĖDOS RAJONO SAVIVALDYBĖS

ADMINISTRACIJA

TVIRTINU
Klaipėdos rajono
savivaldybės
administracijos direktorius
Jevgenijus Bardauskas
2026-03-19

PIRKIMO „SOSNOVSKIO BARŠČIŲ NAIKINIMAS. ISPANINIO ARIONO NAIKINIMAS PAGAL PARENGTĄ VEIKSMŲ PLANĄ“ I DALIES „SOSNOVSKIO BARŠČIŲ NAIKINIMAS PAGAL PARENGTĄ VEIKSMŲ PLANĄ“ TECHNINĖ SPECIFIKACIJA

I. BENDRIEJI DUOMENYS

1. Užsakovas – Klaipėdos rajono savivaldybės administracija. Adresas: Klaipėdos g. 2, LT-96130 Gargždai, Įmonės kodas: 188773688, Tel.: (0 46) 47 20 25, El. paštas: savivaldybe@klaipedos-r.lt

II. PIRKIMO OBJEKTAS IR TIKSLAS

2. Pirkimo objektas – Perkamos Sosnovskio barščių (invazinės rūšies augalų) naikinimo paslaugos Klaipėdos rajone.

2.1. Tikslas – ne mažiau kaip 99 proc. sumažinti Sosnovskio barščių populiaciją Klaipėdos rajono savivaldybės teritorijose.

III. PIRKIMO OBJEKTO APIMTYS IR APRAŠYMAS

3. Sosnovskio barščių naikinimo vieta – Klaipėdos rajono teritorija (valstybinės teritorijos pagal parengtą Veiksmų planą 2026-3030 metams) patvirtinus APVA finansavimą pagal „Invazinių rūšių naikinimas 2026-01 Nr. 01-036-J-0001-J01“ Sosnovskio barščiai būtų naikinami ir privačiuose žemės sklypuose.

3.1. Aplinkosauginiai reikalavimai. Sosnovskio barščių pjovimo darbams naudojama motorinė technika, alyvos ir kt. turi atitikti Lietuvos Respublikos aplinkos ministro 2011 m. birželio 28 d. įsakymu Nr. D1-508 patvirtinto Aplinkos apsaugos kriterijų taikymo, vykdant žaliuosius pirkimus, tvarkos aprašo (su visais aktualiais pakeitimais) XI skyriaus „Viešųjų erdvių, želdynų ir želdinių priežiūra ir tvarkymas“, 14 dalies „Želdinių ir želdynų priežiūros motorinė technika“ reikalavimus.

Galimi atitiktį žaliojo pirkimo reikalavimams įrodantys dokumentai, jeigu prie produktų minimalių aplinkos apsaugos kriterijų nenurodyta kitaip: gamintojo ir (ar) tiekėjo techniniai dokumentai, gamintojo ir (ar) importuotojo, ir (ar) tiekėjo rašytinis patvirtinimas, saugos duomenų lapas, gamintojo bandymų ataskaita, protokolas, gamintojo ir (ar) tiekėjo deklaracija (pateikiant objektyvius įrodymus), aplinkosauginė produkto deklaracija, įrangos aprašymas, instrukcija ar skaičiavimai, pripažintos įstaigos arba paskelbtosios

(notifikuotos) institucijos atlikto bandymo protokolas, priemonių ir (ar) produktų, kurie bus naudojami atlikti paslaugą ar darbą, sąrašas ir dokumentai, įrodantys, kad priemonės ir (ar) produktai atitinka nustatytus reikalavimus, arba kiti lygiaverčiai įrodymai.

IV. VEIKSMŲ PLANO PRIEMONIŲ ĮGYVENDINIMO TERITORIJOS

4. Sosnovskio barščių (*heracleum sosnowskyi*) gausos reguliavimas numatomas 41 Klaipėdos rajono savivaldybės apylinkėse esančiuose sklypuose, 6 skirtingose seniūnijose, kurių bendras plotas apie **21,17205** ha.

4.1. Sosnovskio barščių atliekamos paslaugos:

Eil. Nr.	Paslaugų pavadinimas	Mato vnt.	Lyginamasis koeficientas	Vieno mato vieneto kaina, Eur be PVM	Kaina, Eur be PVM
A	B	C	D	E	F (F = D * E)
1.	Sosnovskio barščių naikinimas cheminėmis priemonėmis (herbicidais)	Hektaras (ha)	40	Pildo tiekėjas	Pildo tiekėjas
2.	Sosnovskio barščių naikinimas šienaujant (nupjaunant)	Hektaras (ha)	50	Pildo tiekėjas	Pildo tiekėjas
3.	Sosnovskio barščių naikinimas juos iškasant	Hektaras (ha)	10	Pildo tiekėjas	Pildo tiekėjas
	Iš viso:		100	Pildo tiekėjas	Pildo tiekėjas

Paslaugų bus perkama maksimaliai už 20661,16 Eur be PVM. Paslaugų bus perkama minimaliai už 5000 Eur be PVM.

Pastaba:

- Pirkimo objektas susideda iš sudėtinių dalių ir perkančioji organizacija numato pirkti skirtingas paslaugų apimtis, todėl, vertinant pasiūlymą, bus vertinama įkainių, padaugintų iš lyginamųjų koeficientų, suma (lyginamasis koeficientas turėtų būti suprantamas kaip rodiklis, nurodantis perkamo objekto sudėtinių dalių kiekio proporcinį pasiskirstymą). Toks vertinimas taikomas nepriklausomai nuo to, ar preliminarūs kiekiai (apimtys) nurodomi vienetais ar suma.
- <u>Įsigyjamų paslaugų kiekiai nustatomi nurodant įsigyjamų paslaugų sąrašą bei minimalią ir maksimalią pirkimui skirtą lėšų sumą.</u>
- Perkančiosios organizacijos nurodyti preliminarieji lyginamieji paslaugų koeficientai bus naudojami tik pasiūlymų vertinime.
- Pradinės sutarties vertė bus lygi maksimaliai pirkimui skirtai lėšų sumai pirkimo dokumentuose ir sutartyje nurodytų paslaugų įsigijimui tiekėjo pasiūlyme nurodytais įkainiais.
- Sutarties vykdymo metu įsigyjami kiekiai, taip pat sutarties kaina, kuri turės būti

sumokėta tiekėjui, priklauso nuo faktinių užsakymų, t. y. įsigyjami kiekiai negali viršyti sutartyje pagal Viešųjų pirkimų tarnybos direktoriaus 2019 m. sausio 24 d. įsakymu Nr. 1S-13 patvirtintų Kainodaros taisyklių nustatymo metodikos taisykles nustatytos kiekio viršutinės ribos (nurodytos suma).

- Tiekėjai pasiūlymo kainą apskaičiuoja pagal formulę:

(Įkainis 1 x koeficientas) + (Įkainis 2 x koeficientas) + (Įkainis 3 x koeficientas) + ... + (Įkainis N x koeficientas) = ... ĮRAŠO TIEKĖJAS EUR

4.2. Veiksmų plano priemonių aprašymas:

4.2.1. Sosnovskio barščių naikinimas cheminėmis priemonėmis. Sosnovskio barščių naikinimas cheminėmis priemonėmis yra gana efektyvus ir palyginti nebrangus kontrolės ir naikinimo būdas. Naudojant selektyvius herbicidus, sunaikinami ne visi vietiniai augalai, todėl po purškimo tais pačiais metais buveinėse atsikuria žolinių augalų danga, kuri kliudo naujiems Sosnovskio barščiams įsikurti arba juos stelbia. Sosnovskio barščiai naikinami purškiant juos selektyvių herbicidų *Accurate 200 WG* ir *Nuance 75 WG* mišiniu arba jam lygiaverčių mišiniu, į kurį pridedama paviršiaus aktyviosios medžiagos *Kontakt*. Vienam Sosnovskio barščių sąžalynų hektarui reikia 200 l herbicidų tirpalo, pagaminto iš 30 g *Accurate 200 WG* ir 15 g *Nuance 75 WG*, 200 ml *Kontakt* ir vandens. Sosnovskio barščius purškiant selektyviai sunaudojama 2 l tirpalo/100 m^2. Herbicidų veikliosios medžiagos lengvai išsiplauna į gruntinius vandenis, todėl būtina griežtai laikytis leidžiamų normų. Sosnovskio barščiai traktoriniu arba rankiniu purkštuvu purškiami pavasarį, nuo kovo mėn. 20 d. iki balandžio mėn. 10 d. (priklausomai nuo orų sąlygų, laikas gali būti kitoks), kai jų lapai išaugę iki 10–15 cm aukščio ir iš sėklų išaugę 2–5 cm aukščio daigai. Tikslų purškimo laiką būtina nustatyti pagal augalų išsivystymą. Jeigu prieš purškimą Sosnovskio barščių lapai yra aukštesni kaip 30 cm, juos būtina nupjauti ir augalus herbicidų tirpalu apdoroti tik tada, kai atžėlę lapai išauga iki 10–15 cm aukščio. Herbicidus reikia purkšti saulėtą ir ramią dieną, kai vėjo greitis mažesnis nei 5 m/s. Priemonė įgyvendinama pirmaisiais, antraisiais ir trečiaisiais Veiksmų plano priemonių įgyvendinimo metais, kovo–balandžio mėnesiais, visuose tvarkymo plotuose (išskyrus DO-1 – DO-6 plotą (apie 1,2342 ha)). Jeigu priemonė įgyvendinama laikantis visų reikalavimų, po pirmojo apdorojimo cheminiu preparatu turėtų žūti ne mažiau kaip 95 proc. Sosnovskio barščio individų, po antrojo – 98 proc., po trečiojo – 100 proc. Kiekvienas asmuo, cheminėmis priemonėmis naikinantis Sosnovskio barščius, privalo turėti reikiamą kvalifikaciją darbui su pesticidais, būti informuotas apie šių augalų keliamą grėsmę sveikatai, supažindintas su apsisaugojimo nuo neigiamo poveikio būdais ir visus darbus vykdyti naudodamas visas būtinas apsisaugojimo priemones (specialius drabužius, avalynę, pirštines, respiratorius, akinius). Darbuotojai turi vengti liesti Sosnovskio barščius, glaustis prie jų neapsaugotomis kūno dalimis. Baigus darbą, reikia saugotis, kad plika oda neprisiliestų prie augalų sultimis užterštų drabužių, avalynės, įrankių.

4.2.2. Sosnovskio barščių naikinimas, pjaunant žolę. Žolės pjovimas yra veiksmingas ir aplinkai nekenkiantis Sosnovskio barščių naikinimo būdas. Priemonė taip pat taikoma, siekiant pašalinti augalų biomasę ir paspartinti žolyno atsikūrimą, kuris stabdo Sosnovskio barščių sėklų dygimą ir daigų įsitvirtinimą. Kiekvienais Veiksmų plano priemonių įgyvendinimo metais žolė pjaunama du kartus – pirmą kartą turi būti pjaunama nuo birželio mėn. 20 d. iki liepos mėn. 10 d. arba praėjus 5-6 sav. po Sosnovskio barščių

iškasimo. Antrą kartą žolė turi būti pjaunama nuo liepos mėn. 20 d. iki rugpjūčio mėn. 10 d. Žolė turi būti pjaunama traktorine arba rankine žoliapjove, tačiau ji negali būti smulkinama. *Nupjautą žolę būtina sugrėbti iš karto po pjovimo arba ją išdžiovinus*. *Nupjauta ir sugrėbta žolė turi būti išnešta iš tvarkymo ploto ir išvežta iš teritorijos bei sutvarkyta ir panaudota Lietuvos Respublikos teisės aktų nustatyta tvarka*. Priemonė įgyvendinama pirmaisiais, antraisiais ir trečiaisiais Veiksmų plano priemonių įgyvendinimo metais, birželio–liepos mėn. ir liepos–rugpjūčio mėnesiais, visuose tvarkymo plotuose. Kiekvienas asmuo, pjaunantis žolę su Sosnovskio barščiais, privalo būti informuotas apie šių augalų keliamą grėsmę sveikatai, supažindintas su apsisaugojimo nuo neigiamo poveikio būdais ir visus darbus vykdyti naudodamas visas būtinas apsisaugojimo priemones (specialius drabužius, avalynę, pirštines, respiratorius, akinius). Darbuotojai turi vengti liesti Sosnovskio barščius, glaustis prie jų neapsaugotomis kūno dalimis. Baigus darbą, reikia saugotis, kad plika oda neprisiliestų prie augalų sultimis užterštų drabužių, avalynės, įrankių;

4.2.3. Sosnovskio barščių kasimas. Priemonė naudojama, Sosnovskio barščius naikinant vandens telkinių pakrantėse ir kitur, kur negalima naudoti cheminių naikinimo priemonių. Teritorija Nr. DO-1 – DO-6 patenka į Baičių miško apsauginį griovį, (pakrante susidarys apie 1,2342 ha). Sosnovskio barščiai kasami pavasarį, kai jų lapai būna ne daugiau kaip 30 cm aukščio, paprastai nuo balandžio mėn. pradžios iki gegužės mėn. vidurio, tačiau priklausomai nuo orų sąlygų, laikas gali būti kitoks. Susidarius tam tikroms nepalankioms sąlygoms ir nesant galimybių Sosnovskio barščius iškasti pavasarį, juos galima kasti vasarą. Tokiu atveju prieš kasimą augalai turi būti nupjaunami, o pradėję atželti (maždaug po 2–3 savaičių nuo pjovimo) iškasami. Kasant Sosnovskio barščius, kastuvas į žemę smeigiamas 10–15 cm atstumu nuo augalo įstrižai ir maždaug 10–15 cm gylyje pakertamos šaknys. Suėmus augalą už lapų, jis su šaknimis ištraukiamas iš žemės. Ant šaknų esantis dirvožemis nupurtomas, kasimo vieta užlyginama kastuvu, o pakelta velėna prispaudžiama. *Iškasti ir surinkti Sosnovskio barščiai turi būti išnešti iš tvarkymo ploto ir išvežti iš teritorijos bei sutvarkyti ir panaudoti Lietuvos Respublikos teisės aktų nustatyta tvarka*. Priemonė įgyvendinama pirmaisiais, antraisiais ir trečiaisiais Veiksmų plano priemonių įgyvendinimo metais, balandžio–gegužės mėnesiais, dalis (apie 1,2342 ha) tvarkymo teritorijos Nr. DO-1 – DO-6. Veiksmų plano priemonės įgyvendinimo metų turi būti sunaikinta ne mažiau kaip 85 proc. Sosnovskio barščių individų, po antrųjų – 95 proc., po trečiųjų – 100 proc. Kiekvienas asmuo, mechaninėmis priemonėmis naikinantis Sosnovskio barščius, privalo būti informuotas apie šių augalų keliamą grėsmę sveikatai, supažindintas su apsisaugojimo nuo neigiamo poveikio būdais ir visus darbus vykdyti naudodamas visas būtinas apsisaugojimo priemones (specialius drabužius, avalynę, pirštines, respiratorius, akinius). Darbuotojai turi vengti liesti Sosnovskio barščius, glaustis prie jų neapsaugotomis kūno dalimis. Baigus darbą, reikia saugotis, kad plika oda neprisiliestų prie augalų sultimis užterštų drabužių, avalynės, įrankių.

Įgyvendinus Veiksmų plane numatytas priemones, teritorija turi būti stebima ir naikinami iš sėklų, esančių dirvožemio sėklų banke, išdygę Sosnovskio barščių individai. Ypač svarbu išaugusiems individams neleisti pasiekti brandos fazės ir subrandinti sėklų. Sosnovskio barščiai turi būti naikinami mechaniniu būdu – iškasant.

Prieš pradedant invazinės rūšies naikinimo darbus, darbus vykdanti (konkursą laimėjusi) įmonė privalo užfiksuoti tvarkomą teritoriją, padarydama aiškias nuotraukas iš

tos pačios vietos. Analogiškos nuotraukos turi būti padarytos ir po naikinimo darbų atlikimo. Nuotraukos naudojamos kaip viena iš darbų vykdymo ir rezultatų kontrolės priemonių.

Penktieji projekto įgyvendinimo metai (2030 m.) numatomi kaip palaikomieji. Šiuo laikotarpiu projekto vykdytojas savo lėšomis užtikrins pasiektų rezultatų palaikymą. Bus atliekami teritorijų stebėsenos ir priežiūros darbai, įskaitant pakartotinį pavienių augalų šalinimą, siekiant užkirsti kelią Sosnovskio barščio atsinaujinimui ir užtikrinti ilgalaikį projekto efektyvumą.

V. PASLAUGŲ TEIKIMO REIKALAVIMAI

5. Paslaugų teikėjas teikdamas paslaugas privalo vadovautis:

5.1. Paslaugų teikėjas teikdamas paslaugas privalo vadovautis Lietuvos Respublikos augalų apsaugos įstatymu, Invazinių rūšių kontrolės ir naikinimo tvarkos aprašu, patvirtintu Lietuvos Respublikos aplinkos ministro 2002 m. liepos 1 d. įsakymu Nr. 352 (Lietuvos Respublikos aplinkos ministro 2022 m. vasario 15 d. įsakymo Nr. D1-49 redakcijos) ,,Dėl Introdukcijos, reintrodukcijos ir perkėlimo tvarkos aprašo, Invazinių rūšių kontrolės ir naikinimo tvarkos aprašo, Invazinių rūšių kontrolės tarybos sudėties ir nuostatų, Introdukcijos, reintrodukcijos ir perkėlimo programos patvirtinimo“ ir Augalų apsaugos produktų saugojimo, tiekimo rinkai, naudojimo taisyklėmis, patvirtintomis Lietuvos Respublikos žemės ūkio ministro 2003 m. gruodžio 30 d. įsakymu Nr. 3D-564 (Lietuvos Respublikos žemės ūkio ministro 2018 m. kovo 19 d. įsakymo Nr. 3D-166 redakcijos) ,,Dėl Augalų apsaugos produktų saugojimo, tiekimo rinkai, naudojimo taisyklių patvirtinimo“, kitais su pirkimo objektu susijusiai Lietuvos Respublikos teisės aktais ir šioje techninėje specifikacijoje nurodytais reikalavimais.

5.2. Užsakovui pateikus užsakymą, Vykdytojas įsipareigoja Sosnovskio barščio naikinimo darbus atlikti per terminus, nustatytus prie techninės specifikacijos pridedamame veiksmų plane, esant augalų apsaugos produktų naudojimui palankioms meteorologinėms sąlygoms. Esant purškimui nepalankioms meteorologinėms sąlygoms (pvz., stipriam vėjui, krituliams ar kitoms aplinkybėms, dėl kurių pagal augalų apsaugos produktų naudojimo reikalavimus purškimas negalimas), darbų atlikimo terminai atitinkamai nukeliami iki tol, kol susidaro purškimui tinkamos sąlygos. Paslaugų teikėjas privalo turėti ir užtikrinti visą paslaugoms teikti būtiną techniką, įrangą, įrankius bei darbo priemones, taip pat pasirūpinti paslaugoms teikti reikalingais herbicidais ir darbuotojų asmeninėmis apsaugos priemonėmis (tinkama darbo apranga, apsauginėmis pirštinėmis, respiratoriais, apsauginiais akiniais ar kitomis saugos priemonėmis). Sosnovskio barščio naikinimo darbai vykdomi vadovaujantis Užsakovo patvirtintu veiksmų planu, kuris yra pridedamas prie techninės specifikacijos ir laikomas neatsiejama jos dalimi.

5.3. Paslaugų teikimo metu susidariusios žaliosios atliekos privalo būtų pristatytos į žaliųjų atliekų kompostavimo aikštelę arba kompostuojama Paslaugų teikimo įmonėje. Mesti šias atliekas į šiukšlių dėžes, komunalinių atliekų ar kitus tam nepritaikytus konteinerius griežtai draudžiama.

5.4. Į paslaugas turi būti įskaičiuoti visi mokesčiai ir visos su paslaugų teikimu susijusios išlaidos (speciali technika ar įranga, darbuotojų asmeninės apsaugos priemonės, medžiagos, priemonės, transportavimas, atliekų šalinimas ir kt.).

5.5. Sosnovskio barščiai herbicidais naikinami tose teritorijose, kuriose augalų apsaugos produktų naudojimas nėra uždraustas Lietuvos Respublikos aktais.

5.6. Paslaugų teikėjas turi naudoti tik tokius herbicidus, kuriuos Lietuvos Respublikos teisės aktų nustatyta tvarka leidžiama įvežti ir naudoti Lietuvos Respublikoje, ir tik kaip nurodyta naudojamų herbicidų etiketėse. Paslaugų gavėjas turi teisę žinoti, kokius herbicidus, kokiomis sudėtinėmis dalimis ir koncentracijomis Paslaugų teikėjas naudoja paslaugoms suteikti.
5.7. Teikiant paslaugas privaloma laikytis Augalų apsaugos produktų saugojimo, tiekimo rinkai, naudojimo taisyklėse nustatytų reikalavimų.
5.8. Paslaugų teikėjas turi nupurkšti visus paslaugų užsakyme nurodytoje teritorijoje esančius Sosnovskio barščius ar jų sąžalynus, nepalikdamas pavienių individų. Jeigu ne visoje nurodytoje teritorijoje gali būti naudojami herbicidai Paslaugų teikėjas turi kreiptis į Paslaugų gavėją dėl paslaugų užsakymo patikslinimo ir iškasti visus teritorijoje esančius Sosnovskio barščius ar jų sąžalynus, nepalikdamas pavienių individų, kurie galėtų subrandinti sėklas ir taptų nauju Sosnovskio barščių plitimo židiniu.
5.9. Paslaugų teikėjas, suteikęs paslaugas pagal pateiktą paslaugų užsakymą, turi per 3 darbo dienas nuo užsakymo įvykdymo dienos informuoti Paslaugų gavėją apie suteiktas paslaugas, nurodydamas herbicidus ir orientacinį terminą, kuriam praėjus turėtų būti likę ne daugiau kaip 5% generatyvinių individų. Jeigu praėjus Paslaugų teikėjo nurodytam terminui, po kurio turėtų būti matomi paslaugų teikimo rezultatai, nupurkšti Sosnovskio barščiai nėra visiškai sunykę ir generatyvinių individų likę daugiau negu 5 % Paslaugų teikėjas savo sąskaita turi pašalinti suteiktų paslaugų trūkumus.
5.10. Paslaugos Užsakovui laikomos pilnai įvykdytos kuomet laiku, pilnai ir kokybiškai įvykdomi šioje techninėje specifikacijoje numatyti reikalavimai.
5.11. Paslaugos teikėjas darbų perdavimo - priėmimo aktą pateikia su naikinamos vietos fotofiksacijomis, nuotraukos turi būti atliktos iš tos pačios vietos prieš naikinimą ir po naikinimo.
5.12. Sutarties galiojimo terminas – **36 mėn.**
5.13. Jeigu apibūdinant pirkimo objektą techninėje specifikacijoje nurodytas konkretus modelis ar tiekimo šaltinis, konkretus procesas, būdingas konkretaus tiekėjo tiekiamoms prekėms ar teikiamoms paslaugoms, ar prekių ženklas, patentas, tipai, konkreti kilmė ar gamyba, turi būti laikoma, kad kiekviena tokia nuoroda yra pateikta su žodžiais „arba lygiavertis“. Lygiavertiškumo įrodymas yra tiekėjo pareiga.

PRIDEDAMA. Sosnovskio barščio gausos reguliavimo veiksmų planas Klaipėdos rajone, 45 lapai.

Komunalinio ūkio ir aplinkosaugos skyriaus patarėja — Kristina Stulpinienė

SOSNOVSKIO BARŠČIO GAUSOS REGULIAVIMO VEIKSMŲ PLANAS KLAIPĖDOS RAJONE

Klaipėdos apskritis, Klaipėdos rajono savivaldybė

Rengėjas: Klaipėdos rajono savivaldybės administracija
Komunalinio ūkio ir aplinkosaugos skyriaus patarėja
Kristina Stulpinienė

2025.12.15

Plano įgyvendinimo laikotarpis 2025-2030 m.

I SKYRIUS
SOSNOVSKIO BARŠČIŲ POPULIACIJOS, TERITORIJOS BŪKLĖS APRAŠYMAS IR ĮVERTINIMAS

Sosnovskio barščių teritorijos padėtis, jos ribos ir užimamas plotas

Sosnovskio barščių (*heracleum sosnowskyi*) gausos reguliavimas numatomas 40 Klaipėdos rajono savivaldybės apylinkėse esančiuose sklypuose, 6 skirtingose seniūnijose, kurių bendras plotas, Invazinių rūšių informacinėje sistemoje (toliau – INVA) duomenimis **7,05735** ha. 1 lentelėje pateikta tvarkymo plotų sklypų sąrašas. Augaviečių numeracija sukurta pagal seniūnijas (pvz. Endriejavo seniūnijoje – EN-1).

1 lentelė. Tvarkymo plotų sklypų sąrašas

Augavietės kodas	Augavietės vieta	Plotas (ha)*	Augavietės koordinatės LKS-94	Žemės sklypo Nr.	Žemės valdytojas, naudotojas	Augavietės apibūdinimas
1.	**Endriejavo seniūnija**					
EN-1	Endriejavo sen., Ablingos k.,	0,889473	X 6179977, Y 355046	5501-0002-0022	Privati	Šienaujama pieva ir pakrūmės
EN-2		0,990048	X 6179962, Y 355102	4400-5663-9137	Privati	Šienaujama pieva ir pakrūmės
EN-3		1,000000	X 6179901, Y 355222	4400-5663-9148	Privati	Šienaujama pieva ir pakrūmės
EN-4		0,086322	X 6179958, Y 355409	Nesuformuotas žemės sklypas	Valstybinė	Pieva
EN-5		0,198422	X 6179824, Y 355362	4400-2811-0878	Privati	Dirbamas laukas, dalis apaugusi medžiais
EN-1 – EN-5		**3,45995**				
2.	**Vėžaičių seniūnija**					
VĖ-1	Vėžaičių sen., Grikštaičių k.,	0,69167	X 6177773, Y 343605	4400-0078-2954	Privati	Pakelė, pamiškė
VĖ-2		0,206849	X 6177864, Y 343741	Nesuformuotas žemės sklypas	Valstybinė	Pamiškė
VĖ-3		0,012438	X 6177876 Y 343686; X 6177891, Y 343751	4400-0621-5894	Nacionalinei žemės tarnybai	Pamiškė
VĖ-4		0,006133	X 6177902, Y 343767	4400-0621-5794	Privati	Dirbamo lauko pakraštys

VĖ-5		0,053013	X 6177892, Y 343641	5568-0007-0008	Privati	Dirbamo lauko pakraštys
VĖ-1 – VĖ-5		**0,97520**				
VĖ-6	Vėžaičių sen., Gerduvėnų k.,	0,233707	X 6180501, Y 338826; X 6180506, Y 339087	Nesuformuotas žemės sklypas	Valstybinė	Dujotiekio trasa, pamiškė
VĖ-7		0,084500	X 6180497, Y 338801	4400-1812-5767	Privati	Šlaitas
VĖ-8		0,013313	X 6180487, Y 338816; X 6180470, Y 338857	4400-1812-5878	Privati	Apleista pieva
VĖ-9		0,003537	X 6180464, Y 338864	5568-0001-0024	Privati	Apleista pieva
VĖ-10		0,009459	X 6180461, Y 338905	4400-2133-3504	Privati	Apleista pieva
VĖ-11		0,025003	X 6180454, Y 338932	4400-0890-2185	Privati	Dirbamo lauko pakraštys.
VĖ-12		0,001523	X 6180445, Y 338947	4400-0458-2085	Privati	Dirbamo lauko pakraštys
VĖ-13		0,033993	X 6180496, Y 339067	5568-0001-0107	Privati	Pamiškė
VĖ-14		0,040140	X 6180481, Y 339017	4400-0890-2252	Privati	Pamiškė
VĖ-15		0,003526	X 6180485, Y 338996	4400-5921-5624	Privati	Pamiškė
VĖ-16		0,001341	X 6180529, Y 339089	4400-0890-2285	Privati	Pamiškė
VĖ-17		0,015693	X 6180514, Y 338828	4400-2133-3560	Privati	Pamiškė
VĖ-18		0,010317	X 6180563, Y 339312	5568-0001-0002	Privati	Pamiškė
VĖ-19		0,010405	X 6180598, Y 339179	5568-0001-0073	Privati	Pamiškė
VĖ-6 – VĖ-19		**0,48920**				
VĖ-20	Vėžaičių sen., Ežaičių sen.	0,030298	X 6174901, Y 340688	4400-3129-1540	Privati	Pamiškė
VĖ-21		0,046560	X 6174889, Y 340689	4400-0651-1491	Privati	Pieva
VĖ-22		0,036875	X 6174857, Y 340653,	5568-0012-0133	Privati	Pieva
VĖ-20 – VĖ-22		**0,11500**				

3.	**Priekulės seniūnija**					
PR-1	Priekulės sen., Stragnų k., Dvaro g.	0,401747	X 6161649, Y 331983	Nesuformuotas žemės sklypas	Valstybinė	Apleista, pieva, daržinė, krūmynai
PR-2		0,028773	X 6161598, Y 332045	4400-0522-0966 (5552-0005-0201)	Privati	Dalis dirbamo lauko, kita dalis apaugusi medžiais
PR-3		0,506582	X 6161566, Y 332236	4400-1702-1144 (5552-0005-0389)	Privati	Dalis dirbamo lauko, kita dalis apaugusi medžiais
PR-4		0,037823	X 6161528, Y 332219	4400-4351-4796	Privati	Dirbamas laukas
PR-1 – PR-4		**0,98715**				
4.	**Gargždų seniūnija**					
GR-1	Gargždų sen., Gargždų m.	0,12335	X 6177170, Y 335759	Nesuformuotas žemės sklypas	Valstybinė	Šalikelė
GR-1		**0,12335**				
5.	**Dovilų seniūnija**					
DO-1	Dovilų sen., Jurgių ir Gedminų k.,	0,037457	X 6171699, Y 332780	5505-0001-0030	Privati	Baičių miško apsauginiame griovyje
DO-2		0,243612	X 6171699, Y 332780	5505-0001-0120	Privati	Baičių miško apsauginiame griovyje
DO-3		0,0012835	X 6171969, Y 333009	4400-0977-7071	Privati	Baičių miško apsauginiame griovyje
DO-4		0,0015365	X6172142 Y 333150,	4400-0869-2599	Privati	Baičių miško apsauginiame griovyje
DO-5		0,027187	X 6171724, Y 332791	5505-0001-0108	Privati	Baičių miško apsauginiame griovyje

DO-6		0,1003100	X 6171852, Y 332897	4400-0545-7316	Privati	Baičių miško apsauginiame griovyje
DO-1 – DO-6		**0,44415**				
6.	**Dauparų-Kvietinių seniūnija**					
DA-1	Dauparų - Kvietinių sen., Šakinių k., Senoji g. 3	0,319260	X 6181432 Y 332727,	5510-0003-0149	Privati	Sena apleista ferma
DA-2	Dauparų - Kvietinių sen., Šakinių k., Senoji g. 12	0,141688	X 6181365 Y 332644,	4400-1011-0508 (5510-0003-0456)	Privati	Pieva
DA-1 – DA-2	Dauparų - Kvietinių sen., Šakinių k., Senoji g. 3, 12	**0,46335**				

***** plotas nurodytas apytikslis, kadangi naudojant integruotą plotų matavimo įrankį ir išskaidžius radavietės pagal sklypus, kinta minimaliai nurodytas plotas. INVA duomenų bazėje nurodytas plotas pateiktas prie kiekvienos seniūnijos ((paryškintuose sutrumpinimuose) pvz. Endriejavo seniūnijoje – **EN-1 – EN-5)**.

Sosnovskio barščio populiacijos būklės teritorijoje aprašymas

Sosnovskio barščiai išplitę visose aprašytose teritorijose, tačiau jo tankumas labai nevienodas – daug kur auga pavieniai individai ir nedidelės jų grupuotės, kai kur jie sudaro tankius sąžalynus.

1. Sosnovskio barščiai auga Endriejavo sen., Ablingos k., Lurdo g. esančiuose valstybiniame ir privačiuose žemės sklypuose, pietinėje dalyje teka Dirsteikos upė, apie 50 m atstumu šiaurės vakarų kryptimi yra gyvenamoji sodyba, rytų pusėje apie 30 m atstumu yra Ablingos Dievo Motinos lurdas, kuriame vyksta religiniai kaimo minėjimai, lankosi turistai. Artimiausia saugoma teritorija yra Ablingos geomorfologinis draustinis nutolęs apie 300 m šiaurės vakarų kryptimi. Teritorijos plotas apie 3,45995 ha. Teritorijos centro geografinės koordinatės: X 6179967, Y 355141 (LKS-94 sistemoje). Sosnovskio barščių augimo vietos lokalizacija pateikiama 1 pav., 1 A pav. Sosnovskio barščio augimviečių vaizdai.

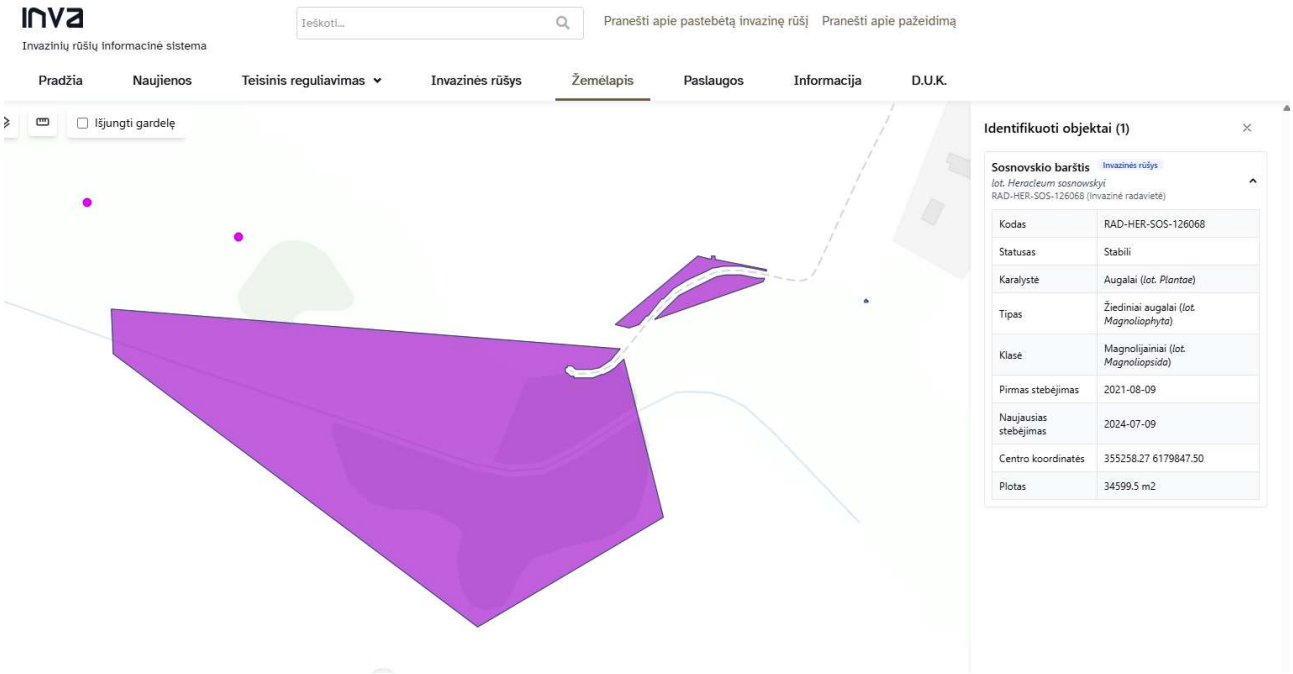

1. pav. Endriejavo sen., Ablingos k.,

1 A pav. Sosnovskio barščio augimviečių vaizdai Endriejavo seniūnijoje.

2. Sosnovskio barščiai auga Vėžaičių sen., Grikštaičių k., esančioje laisvos valstybinės žemės teritorijoje ir privačiame miško ūkio paskirties žemės sklype (2025 metais miško dalis iškirsta). Apie 150 m atstumu šiaurės rytų kryptimi yra Grikštaičių kaimo senosios kapinės, pietų pusėje teritorija siejasi su mišku. Artimiausi gyvenamieji namai nutolę apie

400 m atstumu rytų kryptimi. Teritorijos plotas apie 0,97520 ha. Teritorijos centro geografinės koordinatės: X 6177860, Y 343720 (LKS-94 sistemoje). Sosnovskio barščių augimo vietos lokalizacija pateikiama 2 pav., 2 A pav. Sosnovskio barščio augimviečių vaizdai.

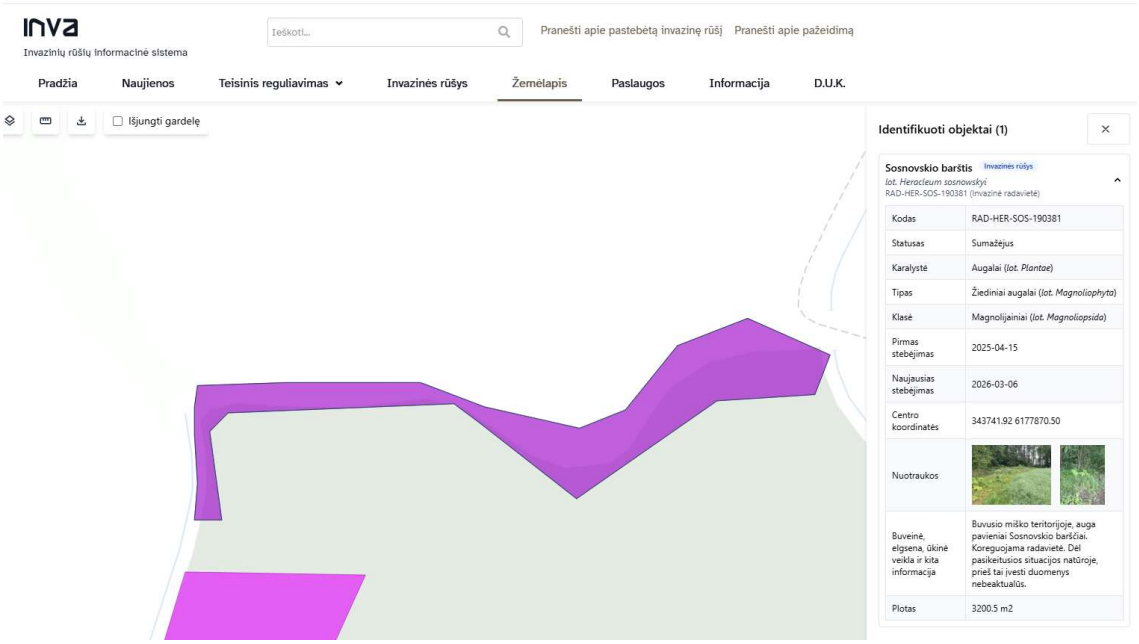

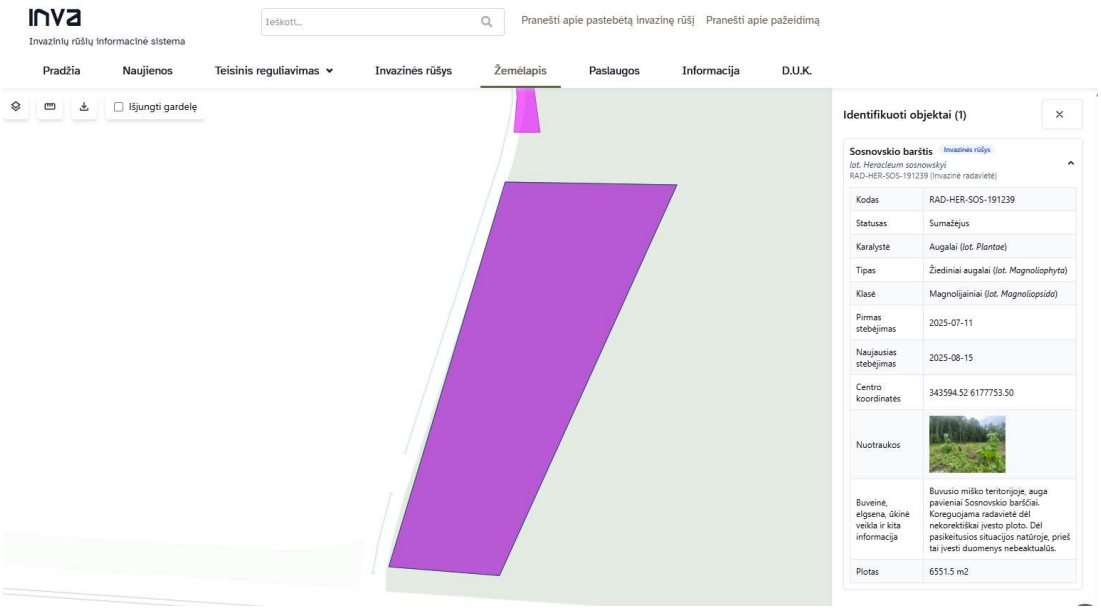

2 pav. Vėžaičių sen., Grikštaičių k.

2 A pav. Sosnovskio barščio augimviečių vaizdai Vėžaičių seniūnijoje, Grikštaičių kaime.

3. Sosnovskio barščiai auga Vėžaičių sen., Gerduvėnų k., išplitę maždaug 460 m ilgio ir 5-10 m pločio juostoje nesuformuotame valstybinės žemės ūkio koridoriuje, t. y. Amber Grid dujotiekio trasos zonoje ir privačiuose žemės ūkio ir miškų ūkio paskirties žemės sklypuose. Nuo Sosnovskio barščių išplitimo teritorijos artimiausi gyvenamieji namai nutolę apie 230 m atstumu pietų ir pietvakarių kryptimis. Teritorijos plotas apie 0,48920 ha. Teritorijos centro geografinės koordinatės: X 6180473, Y 338978 (LKS-94 sistemoje). Sosnovskio barščių augimo vietos lokalizacija pateikiama 3 pav., 3 A pav. Sosnovskio barščio augimviečių vaizdai.

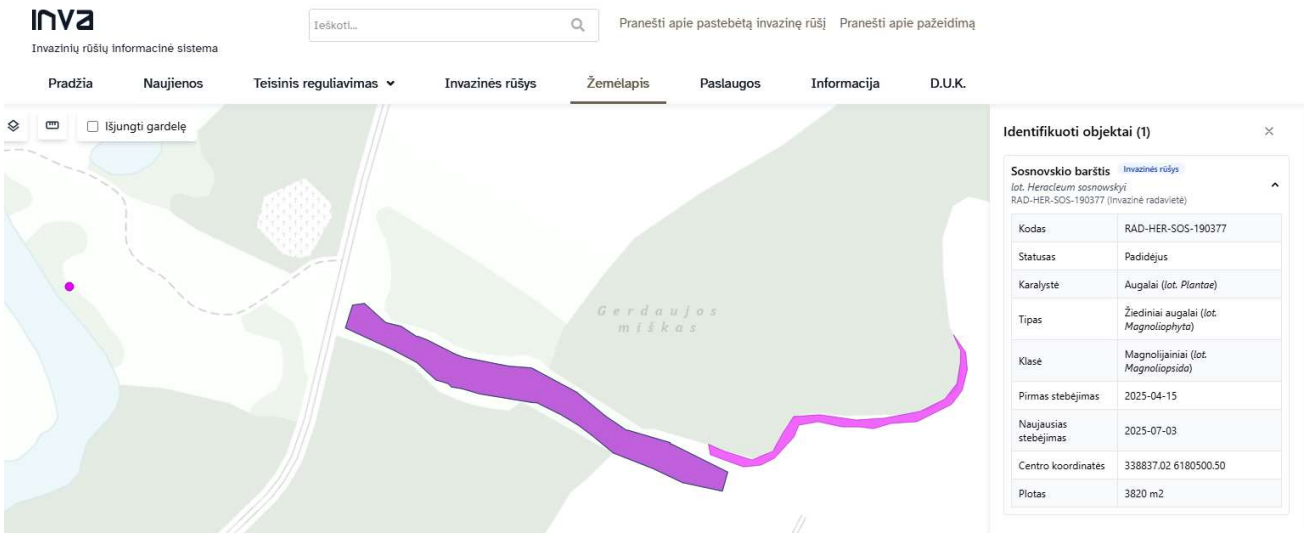

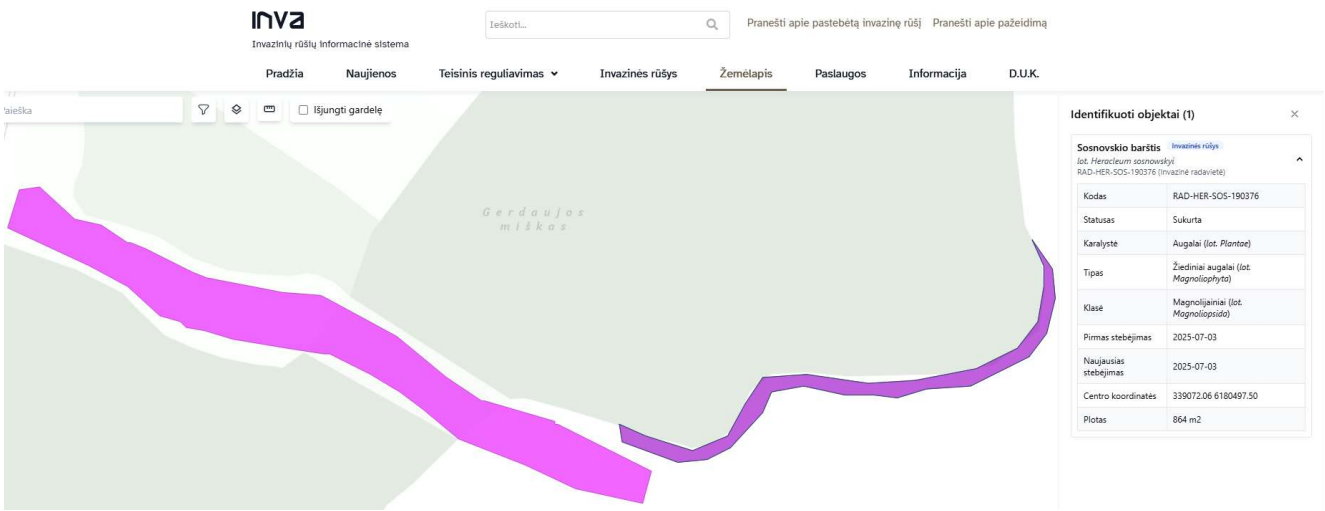

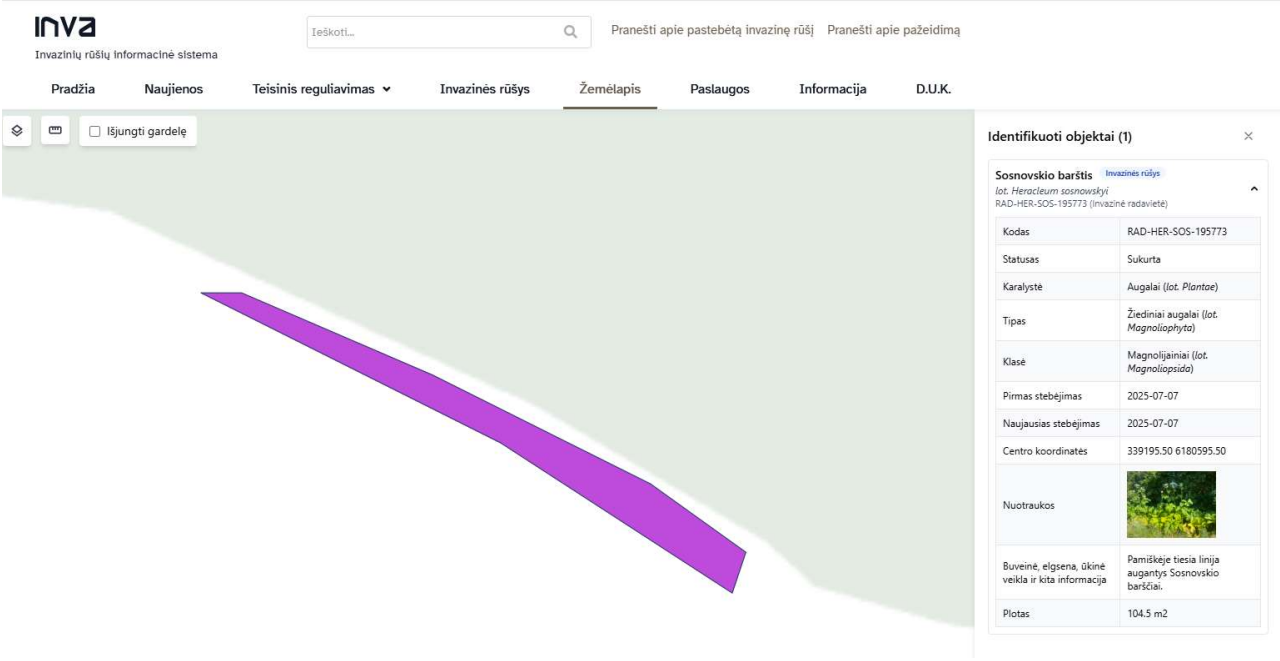

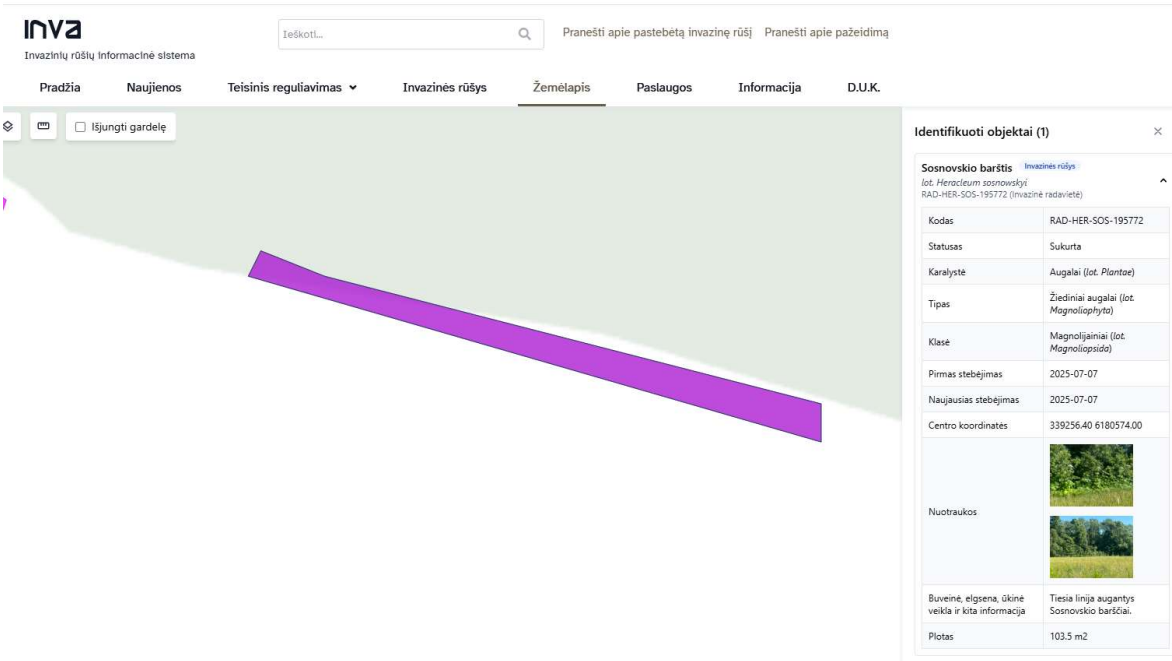

3 pav. Vėžaičių sen., Gerduvėnų k.

3 A pav. Sosnovskio barščio augimviečių vaizdai Vėžaičių sen., Gerduvėnų k.

4. Sosnovskio barščiai auga Vėžaičių sen., Ežaičių k., Ežaičių g. esančioje laisvoje valstybinėje žemėje palei mišką ir lauko keliuką, apie 150 metrų ruože. Teritorijos plotas apie 0,1150 ha. Artimiausia gyvenamoji sodyba nutolusi apie 130 m šiaurės vakarų kryptimi. Teritorijos centro geografinės koordinatės: X 6174916, Y 340679 (LKS-94 sistemoje). Sosnovskio barščių augimo vietos lokalizacija pateikiama 4 pav., 4 A pav. Sosnovskio barščio augimviečių vaizdai.

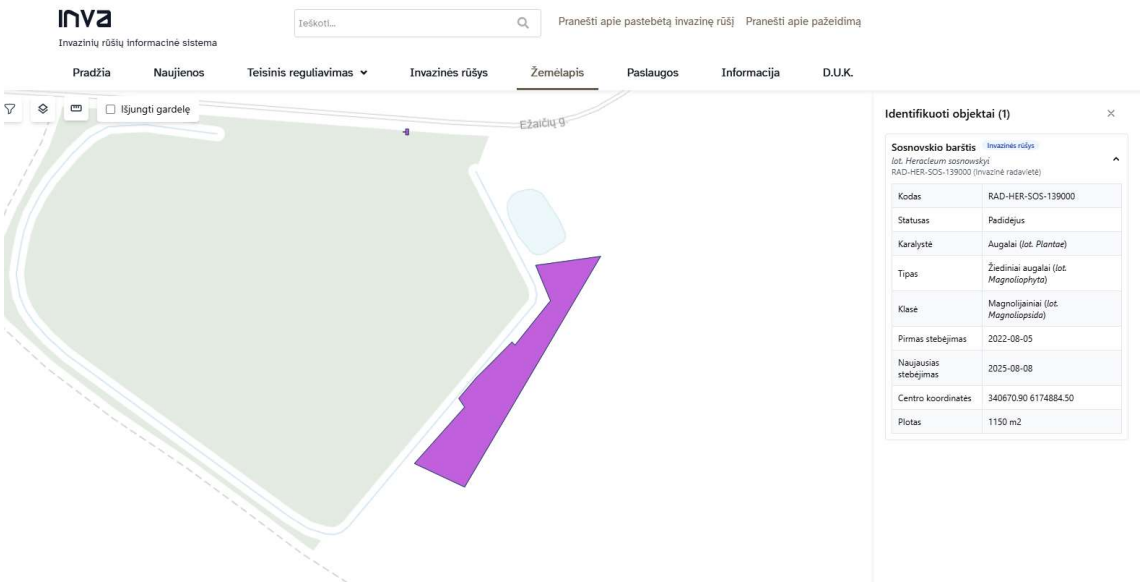

4 pav. Vėžaičių sen., Ežaičių k., Ežaičių g.

4 A pav. Sosnovskio barščio augimviečių vaizdas Vėžaičių sen.,Ežaičių k., Ežaičių g.

5. Sosnovskio barščiai auga Priekulės sen., Strangų I k., Dvaro g. esančioje laisvoje valstybinėje žemėje, bei įsiterpę tarp privačių sklypų, privažiuojamo lauko kelio, buvusios fermos pastatų griuvėsių teritorijoje. Pietų ir rytų pusėje teritorija siejasi su gyvenamąja teritorija. Bendras teritorijos plotas 0,98715 ha. Teritorijos centro geografinės koordinatės: X 6161604, Y 332030 (LKS-94 sistemoje). Sosnovskio barščių augimo vietos lokalizacija pateikiama 5 pav., 5 A pav. Sosnovskio barščio augimviečių vaizdai.

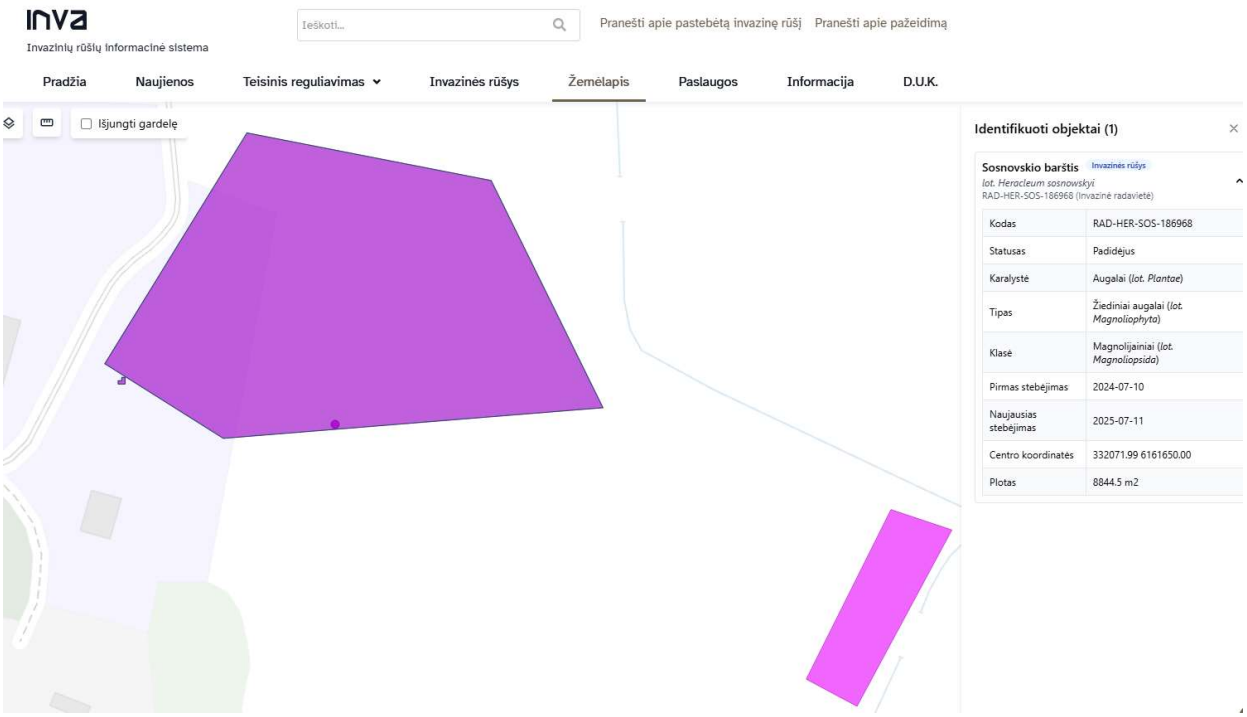

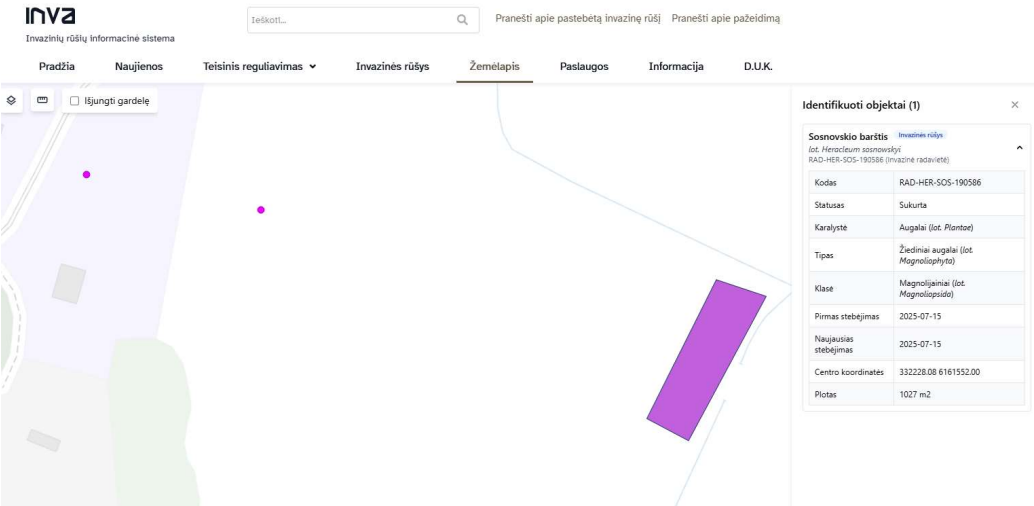

5 pav. Priekulės sen., Stragnų I kaimas.

5 A pav. Sosnovskio barščio augimviečių vaizdai Priekulės seniūnijoje.

6. Sosnovskio barščiai auga Gargždų sen., Gargždų m., esančioje laisvoje valstybinėje žemėje. Greta teritorijos, apie 40 m atstumu pietų ir pietvakarių kryptimis yra gyvenamųjų namų kvartalas. Teritorijos plotas apie 0,12335 ha. Teritorijos centro geografinės koordinatės: X 6177163, Y 335727, (LKS-94 sistemoje). Sosnovskio barščių augimo vietos lokalizacija pateikiama 6 pav., 6 A Sosnovskio barščio augimviečių vaizdai.

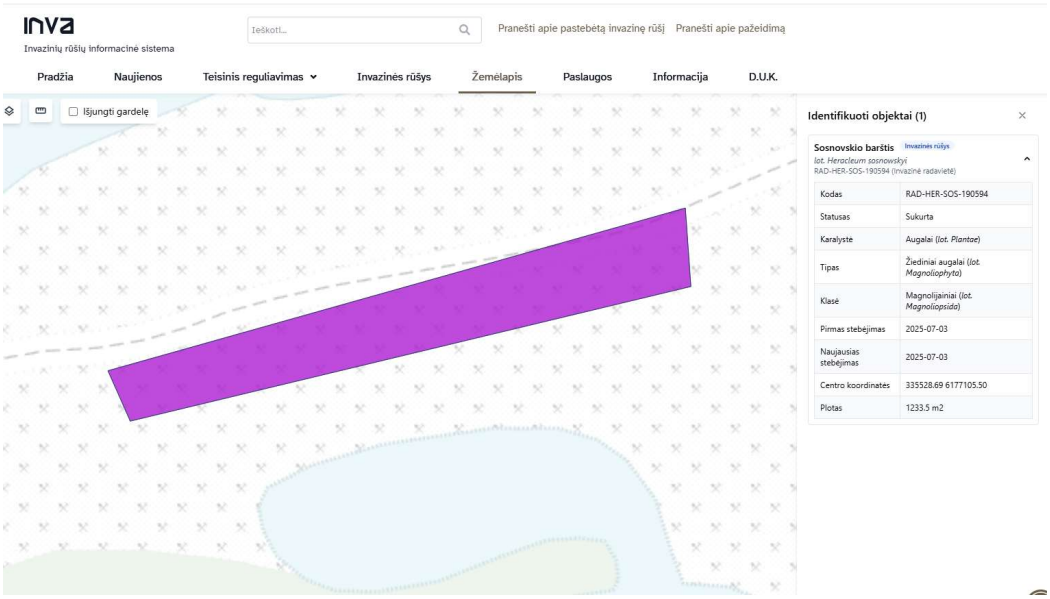

6 pav. Gargždų sen.

6 A pav. Sosnovskio barščio augimviečių vaizdai Gargždų seniūnijoje.

7. Sosnovskio barščiai auga Dovilų sen., Jurgių k., Vytauto Majoro g. esančioje valstybinėje žemėje ir privačiose teritorijose. Teritorija apima Baičių miško apsauginį griovį, taip pat auga ir nedideliais ploteliais kitose sklypų vietose. Saugomų teritorijų aplink augimvietę nėra. Artimiausias gyvenamasis namas nutolęs apie 230 m pietryčių kryptimi, tai lankoma garsaus Klaipėdos krašto menininko V. Majoro sodyba. Bendras teritorijos plotas apie 0,44415 ha. Teritorijos centro geografinės koordinatės: X 6171687, Y 332763 (LKS-94 sistemoje). Sosnovskio barščių augimo vietos lokalizacija pateikiama 7 pav., 7 A pav. Sosnovskio barščio augimviečių vaizdai.

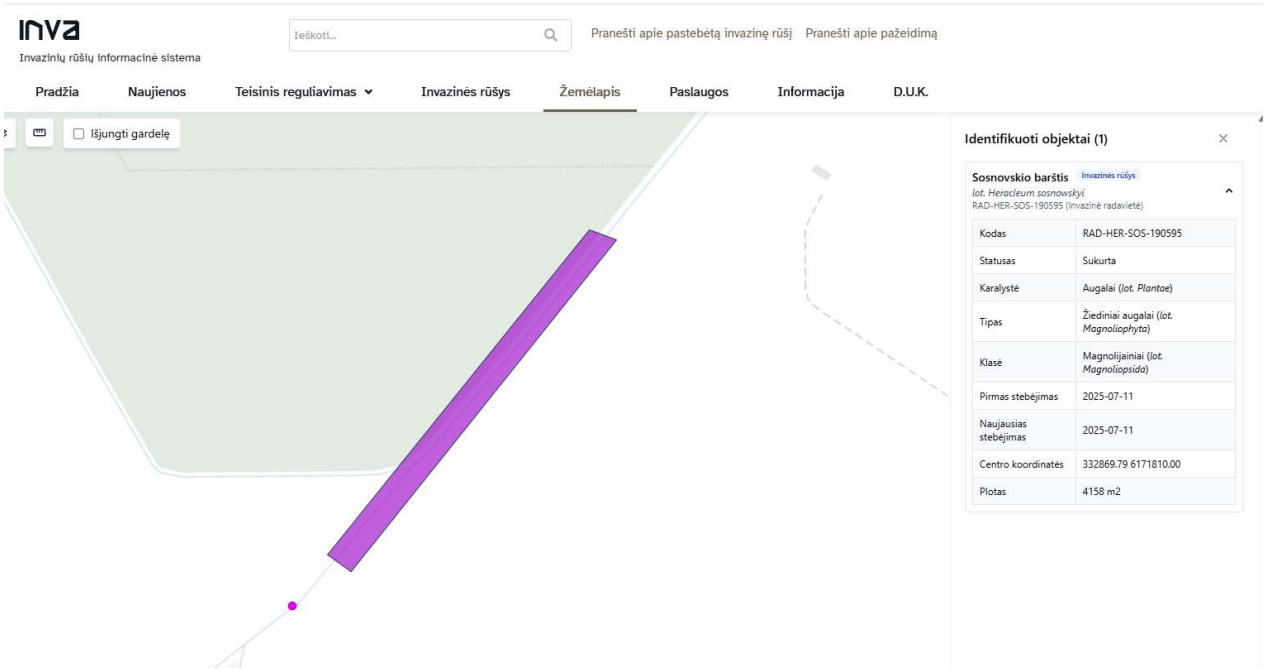

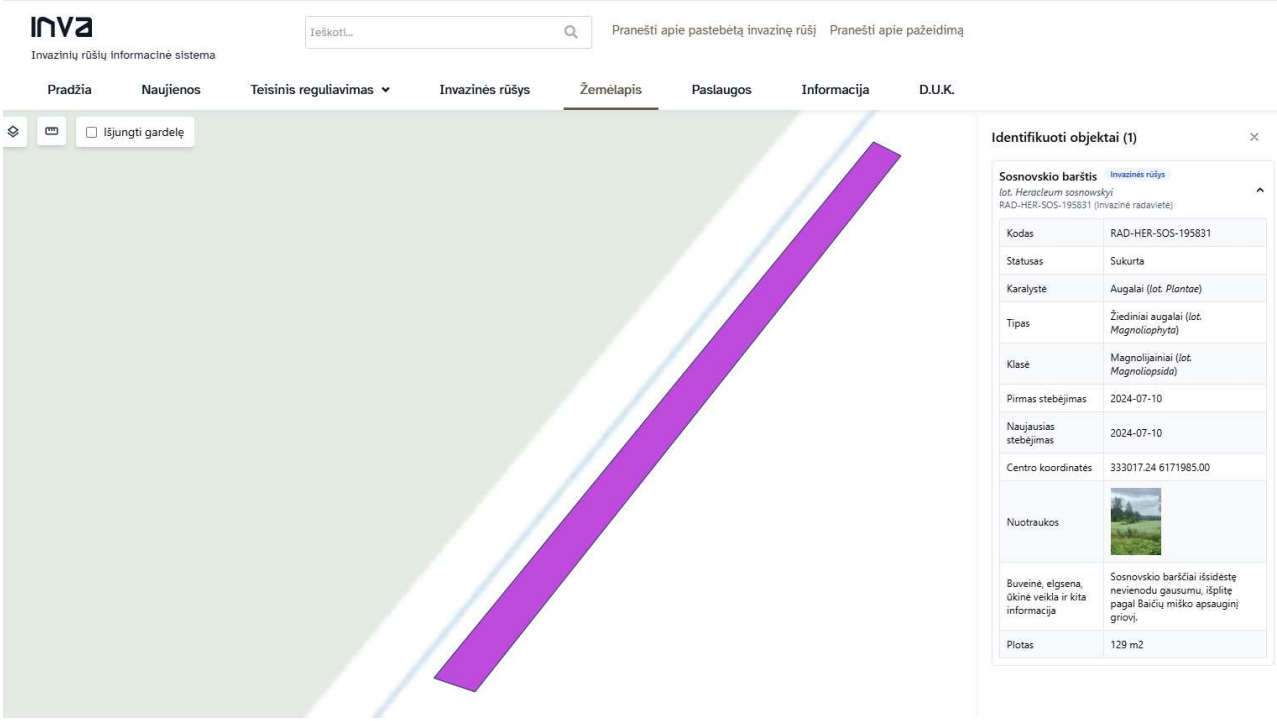

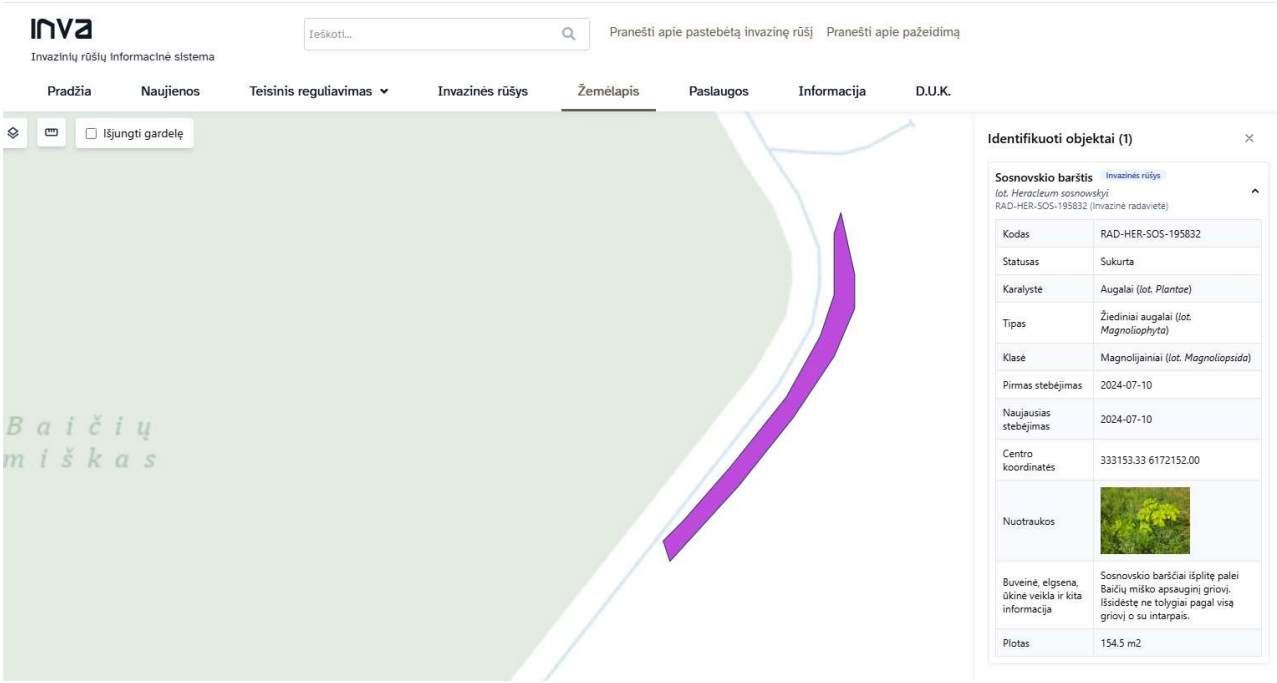

7 pav. Dovilų sen.

7 A pav. Sosnovskio barščio augimviečių vaizdai Dovilų seniūnijoje.

8. Sosnovskio barščiai auga Dauparų-Kvietinių sen., Šakinių k., Senojoje g. esančiame privačiame žemės sklype, bei išnuomotoje Valstybinėje žemėje. Teritorijos centro geografinės koordinatės (Senoji g. 3, X 332702, Y 6181405 (LKS-94 sistemoje) ir (Senoji g. 12, X 332657, Y 6181374 (LKS-94 sistemoje)). Saugomų teritorijų aplink augimvietę nėra. Artimiausias gyvenamasis namas nutolęs apie 20-30 m. Bendras teritorijos plotas apie 0,46335 ha. Sosnovskio barščių augimo vietos lokalizacija pateikiama 8 pav., 9 pav. ir 10 pav., Sosnovskio barščių 7 A pav. Sosnovskio barščio augimviečių vaizdai.

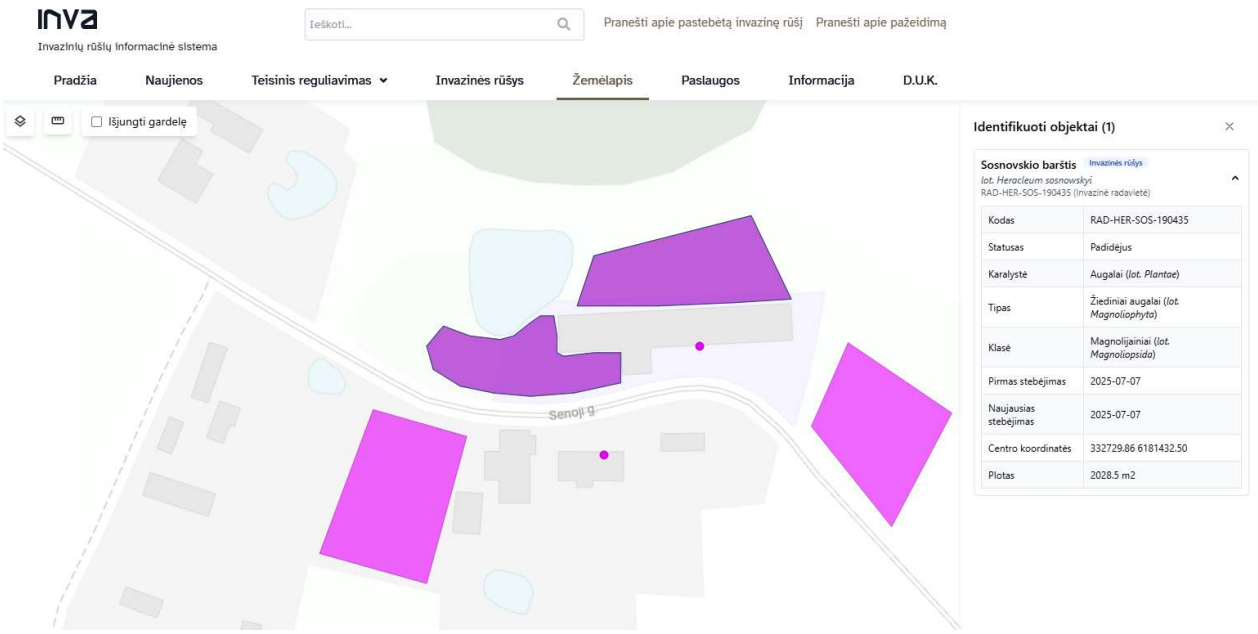

8 pav. Dauparų-Kvietinių sen., Šakinių k., Senoji g.

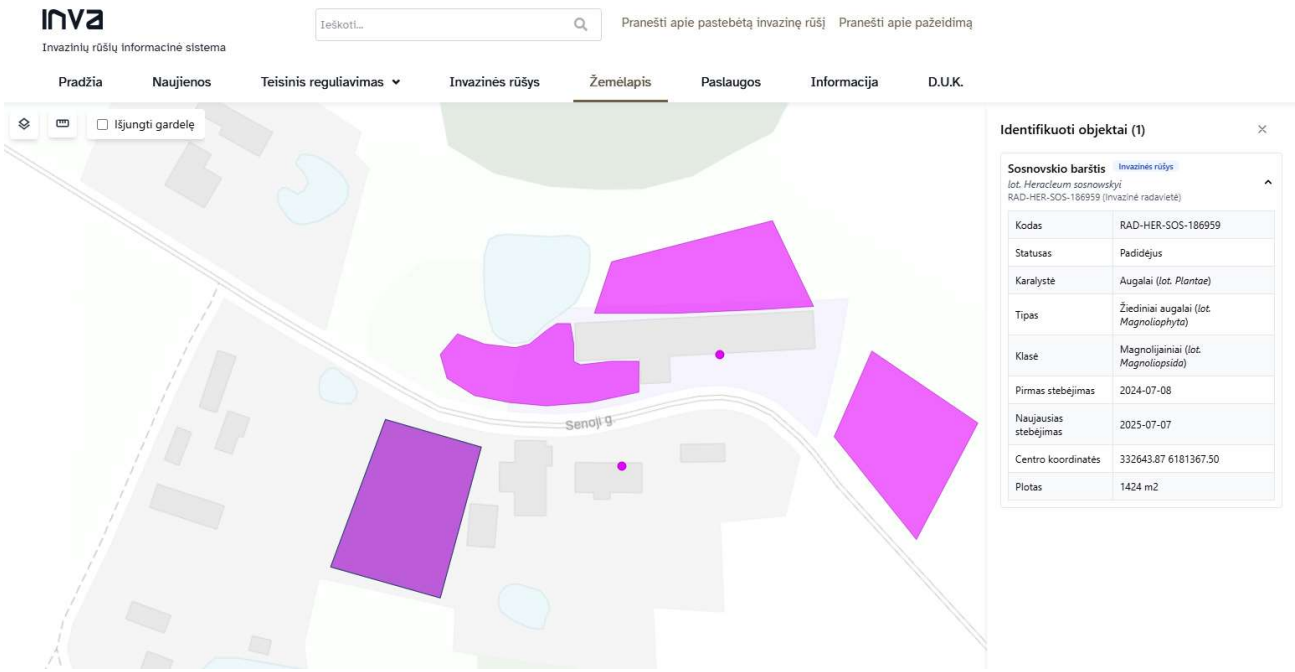

9 pav. Dauparų-Kvietinių sen., Šakinių k., Senoji g.

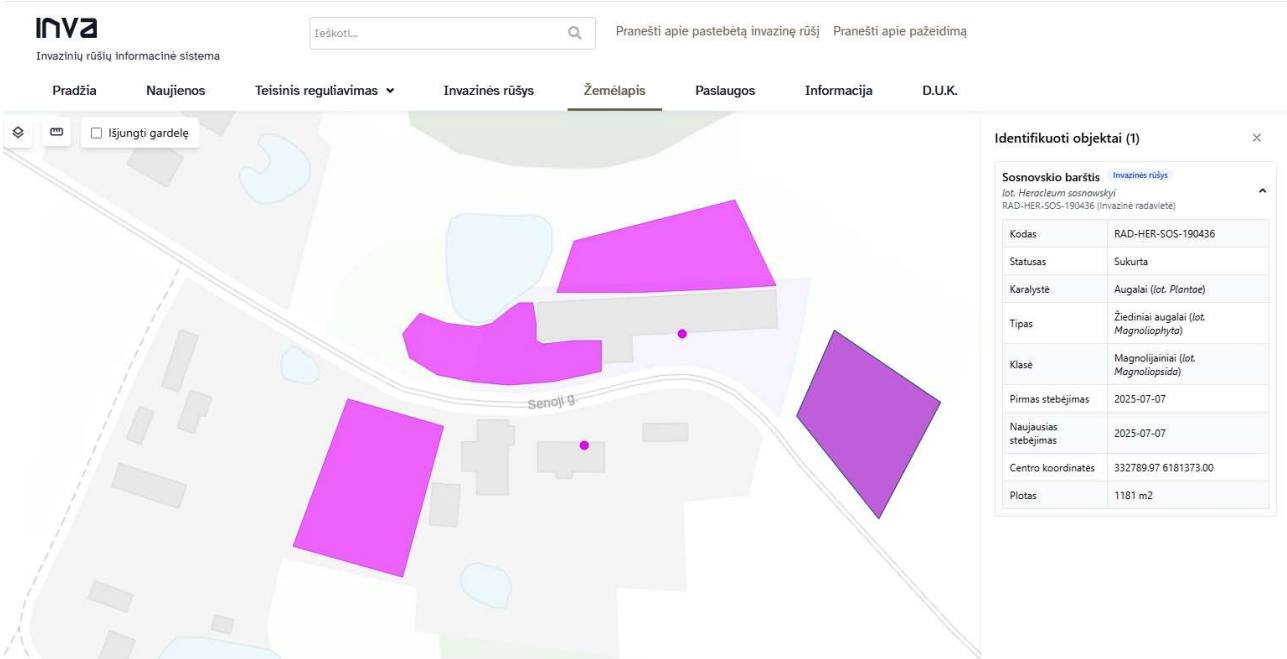

10 pav. Dauparų-Kvietinių sen., Šakinių k., Senoji g.

8 A pav. Sosnovskio barščio augimviečių vaizdai Dauparų-Kvietinių seniūnijoje.

Teisinis pagrindimas

Veiksmų planas rengiamas vadovaujantis galiojančiais Lietuvos Respublikos teisės aktais ir metodiniais dokumentais, reglamentuojančiais invazinių rūšių kontrolę, žemės naudojimą, miškų ir želdynų priežiūrą bei saugomų teritorijų apsaugą. Šie teisės aktai numato konkrečias sąlygas ir ribojimus, taikomus invazinių rūšių populiacijų reguliavimui, bei nustato Veiksmų planų rengimo ir įgyvendinimo pagrindus.

Veiksmų planas rengiamas vadovaujantis Lietuvos Respublikos aplinkos ministro 2002 m. liepos 1 d. įsakymu Nr. 352 patvirtintu Invazinių rūšių kontrolės ir naikinimo tvarkos aprašu, kuriame nustatyti invazinių rūšių veiksmų planų rengimo, įgyvendinimo ir vertinimo reikalavimai. Taip pat vadovaujamasi kitais galiojančiais teisės aktais, reglamentuojančiais veiklą saugomose teritorijose, žemės naudmenų apsaugą bei aplinkosauginius ribojimus.

Veiksmų plano metodinis pagrindas grindžiamas invazinių rūšių gausos reguliavimo principais, kai siekiama ne tik pašalinti rūšies individų sankaupas, bet ir užtikrinti ilgalaikį jų plitimo ribojimą. Taikomos priemonės parenkamos atsižvelgiant į teritorijos aplinkosauginius, teisės aktų ir praktinius kriterijus.

Pagrindinis duomenų šaltinis, kuriuo remiamasi vertinant Ispaninio ariono paplitimą, yra INVA – Invazinių rūšių informacinė sistema, kuri yra oficialus nacionalinis invazinių rūšių registras.

Teritorijos teisinis statusas ir svarba

Vadovaujantis Saugomų teritorijų kadastro (kadastro duomenų tvarkytojas Valstybinė saugomų teritorijų tarnyba prie Aplinkos ministerijos) duomenimis, Klaipėdos rajono savivaldybėje nustatytos Sosnovskio barščio augimo vietos nepatenka į Europos ekologinio tinklo „Natura 2000“ ir Lietuvos Respublikos saugomas teritorijas.

Žemės nuosavybė ir naudojimas teritorijoje

Iš 40 tvarkomo žemės sklypo, 6 sklypuose Sosnovskio barščių gausos reguliavimo plane aprašytos teritorijos nuosavybės teise priklauso valstybei, 34 gausos reguliavimo plane aprašytose teritorijose nuosavybės teise priklauso privatiems asmenims.

Sosnovskio barščių keliamos grėsmės ir naikinimo būtinybė

Sosnovskio barščiai vienas iš pavojingiausių tiek aplinkai, tiek žmonių sveikatai invazinis augalas. Sosnovskio barščių populiacija teritorijose keičia jose esančių vietinių augalų rūšių sudėtį, sparčiai plinta į gretimus pievų, miškų, pakrūmių, vandens telkinių pakrančių plotus ir kelia grėsmę aplinkiniams gyventojams, kelia pavojų žmonių sveikatai dėl augale esančios medžiagos sukeliančios nudegimus, todėl būtina kuo skubiau įgyvendinti populiacijos gausos reguliavimo priemones.

III SKYRIUS
VEIKSMŲ PLANO TIKSLAS IR UŽDAVINIAI

Veiksmų plano tikslas – ne mažiau kaip 95 proc. sumažinti Sosnovskio barščių populiaciją teritorijose.

Veiksmų plano uždaviniai:

1. Mažinti Sosnovskio barščių individų skaičių tvarkomose teritorijose.
2. Užkirsti kelią naujų augalų dygimui ir plitimui į kitas teritorijas.
3. Vykdyti priemonių efektyvumo stebėseną ir kontrolę.

IV SKYRIUS
VEIKSMŲ PLANO PRIEMONIŲ ĮGYVENDINIMO PLANAS
VEIKSMŲ PLANO PRIEMONĖS

Veiksmų plano tikslui pasiekti parengtas Veiksmų plano priemonių įgyvendinimo planas pateiktas 2 lentelėje, o skirtingais Veiksmų plano įgyvendinimo metais reikalingų lėšų poreikis pateiktas 3 lentelėje. Veiksmų plano priemonių įgyvendinimo laikotarpiai pateikti 1 priede.

2 lentelė. Veiksmų plano priemonių įgyvendinimo planas

Priemonė	**Laikotarpis**	**Dažnumas**	**Tvarkymo plotas**	**Atsakingi vykdytojai**	**Siekiamas rezultatas**
Herbicidų naudojimas	Balandžio pabaiga - gegužės pradžia	Kartą per sezoną, kasmet	Visos teritorijos, išskyrus teritorijos Nr. DO-1 – DO-6 dalis (apie 0,44415 ha).	samdomas rangovas	Populiacijos sumažinimas iki 95 % per 4 metus
Mechaninis šienavimas	Liepos mėnuo	1-2 kartus, per sezoną, kasmet	Visos teritorijos, (viso apie 7,05735 ha)	samdomas rangovas	Populiacijos sumažinimas iki 95 % per 4 metus
Kasimas	Kovo-gegužės mėn.	Kartą per sezoną, kasmet	Teritorijos Nr. DO-1 – DO-6 dalis (apie 0,44415 ha).	samdomas rangovas	Populiacijos sumažinimas iki 95 % per 4 metus
Stebėsena	Rugpjūtis	Kasmet	Visos teritorijos 1-40	samdomas rangovas/ savivaldybės specialistai	Populiacijos sumažinimas iki 95 % per 4 metus

* Čia ir toliau tekste viešąjį pirkimą laimėjęs asmuo – fizinis ar juridinis asmuo, kitos organizacijos ir jų padaliniai ar tokių asmenų grupė.

Veiksmų plano priemonių aprašymas:

1.1 **Sosnovskio barščių naikinimas cheminėmis priemonėmis.** Sosnovskio barščių naikinimas cheminėmis priemonėmis yra gana efektyvus ir palyginti nebrangus kontrolės ir naikinimo būdas. Naudojant selektyvius herbicidus, sunaikinami ne visi vietiniai augalai, todėl po purškimo tais pačiais metais buveinėse atsikuria žolinių augalų danga, kuri kliudo naujiems Sosnovskio barščiams įsikurti arba juos stelbia. Sosnovskio barščiai naikinami purškiant juos selektyvių herbicidų *Accurate 200 WG* ir *Nuance 75 WG* mišiniu, į kurį pridedama paviršiaus aktyviosios medžiagos *Kontakt*. Vienam Sosnovskio barščių sąžalynų hektarui reikia 200 l herbicidų tirpalo, pagaminto iš 30 g *Accurate 200 WG* ir 15 g *Nuance 75 WG*, 200 ml *Kontakt* ir vandens. Sosnovskio barščius purškiant selektyviai sunaudojama 2 l tirpalo/100 m^2. Herbicidų veikliosios medžiagos lengvai išsiplauna į gruntinius vandenis, todėl būtina griežtai laikytis leidžiamų normų. Sosnovskio barščiai

traktoriniu arba rankiniu purkštuvu purškiami pavasarį, nuo kovo mėn. 20 d. iki balandžio mėn. 10 d. (priklausomai nuo orų sąlygų, laikas gali būti kitoks), kai jų lapai išaugę iki 10–15 cm aukščio ir iš sėklų išaugę 2–5 cm aukščio daigai. Tikslų purškimo laiką būtina nustatyti pagal augalų išsivystymą. Jeigu prieš purškimą Sosnovskio barščių lapai yra aukštesni kaip 30 cm, juos būtina nupjauti ir augalus herbicidų tirpalu apdoroti tik tada, kai atžėlę lapai išauga iki 10–15 cm aukščio. Herbicidus reikia purkšti saulėtą ir ramią dieną, kai vėjo greitis mažesnis nei 5 m/s. Priemonė įgyvendinama pirmaisiais, antraisiais ir trečiaisiais Veiksmų plano priemonių įgyvendinimo metais, kovo–balandžio mėnesiais, visuose tvarkymo plotuose (išskyrus DO-1 – DO-6 plotą (apie 0,44415 ha)). Jeigu priemonė įgyvendinama laikantis visų reikalavimų, po pirmojo apdorojimo cheminiu preparatu turėtų žūti ne mažiau kaip 95 proc. Sosnovskio barščio individų, po antrojo – 98 proc., po trečiojo – 100 proc. Kiekvienas asmuo, cheminėmis priemonėmis naikinantis Sosnovskio barščius, privalo turėti reikiamą kvalifikaciją darbui su pesticidais, būti informuotas apie šių augalų keliamą grėsmę sveikatai, supažindintas su apsisaugojimo nuo neigiamo poveikio būdais ir visus darbus vykdyti naudodamas visas būtinas apsisaugojimo priemones (specialius drabužius, avalynę, pirštines, respiratorius, akinius). Darbuotojai turi vengti liesti Sosnovskio barščius, glaustis prie jų neapsaugotomis kūno dalimis. Baigus darbą, reikia saugotis, kad plika oda neprisiliestų prie augalų sultimis užterštų drabužių, avalynės, įrankių.

1.2 **Sosnovskio barščių naikinimas, pjaunant žolę.** Žolės pjovimas yra veiksmingas ir aplinkai nekenkiantis Sosnovskio barščių naikinimo būdas. Priemonė taip pat taikoma, siekiant pašalinti augalų biomasę ir paspartinti žolyno atsikūrimą, kuris stabdo Sosnovskio barščių sėklų dygimą ir daigų įsitvirtinimą. Kiekvienais Veiksmų plano priemonių įgyvendinimo metais žolė pjaunama du kartus – pirmą kartą turi būti pjaunama nuo birželio mėn. 20 d. iki liepos mėn. 10 d. arba praėjus 5-6 sav. po Sosnovskio barščių iškasimo. Antrą kartą žolė turi būti pjaunama nuo liepos mėn. 20 d. iki rugpjūčio mėn. 10 d. Žolė turi būti pjaunama traktorine arba rankine žoliapjove, tačiau ji negali būti smulkinama. *Nupjautą žolę būtina sugrėbti iš karto po pjovimo arba ją išdžiovinus*. *Nupjauta ir sugrėbta žolė turi būti išnešta iš tvarkymo ploto ir išvežta iš teritorijos bei sutvarkyta ir panaudota Lietuvos Respublikos teisės aktų nustatyta tvarka*. Priemonė įgyvendinama pirmaisiais, antraisiais ir trečiaisiais Veiksmų plano priemonių įgyvendinimo metais, birželio–liepos mėn. ir liepos–rugpjūčio mėnesiais, visuose tvarkymo plotuose. Kiekvienas asmuo, pjaunantis žolę su Sosnovskio barščiais, privalo būti informuotas apie šių augalų keliamą grėsmę sveikatai, supažindintas su apsisaugojimo nuo neigiamo poveikio būdais ir visus darbus vykdyti naudodamas visas būtinas apsisaugojimo priemones (specialius drabužius, avalynę, pirštines, respiratorius, akinius). Darbuotojai turi vengti liesti Sosnovskio barščius, glaustis prie jų neapsaugotomis kūno dalimis. Baigus darbą, reikia saugotis, kad plika oda neprisiliestų prie augalų sultimis užterštų drabužių, avalynės, įrankių;

1.3 **Sosnovskio barščių kasimas.** Priemonė naudojama, Sosnovskio barščius naikinant vandens telkinių pakrantėse ir kitur, kur negalima naudoti cheminių naikinimo priemonių. Teritorija Nr. DO-1 – DO-6 patenka į Baičių miško apsauginį griovį, (pakrante susidarys apie 0,44415 ha). Sosnovskio barščiai kasami pavasarį, kai jų lapai būna ne daugiau kaip 30 cm aukščio, paprastai nuo balandžio mėn. pradžios iki gegužės mėn. vidurio, tačiau priklausomai nuo orų sąlygų, laikas gali būti kitoks. Susidarius tam tikroms nepalankioms sąlygoms ir nesant galimybių Sosnovskio barščius iškasti pavasarį, juos galima kasti vasarą. Tokiu atveju prieš kasimą augalai turi būti nupjaunami, o pradėję atželti (maždaug po 2–3 savaičių nuo pjovimo) iškasami. Kasant Sosnovskio barščius, kastuvas į žemę smeigiamas 10–15 cm atstumu nuo augalo įstrižai ir maždaug 10–15 cm gylyje

pakertamos šaknys. Suėmus augalą už lapų, jis su šaknimis ištraukiamas iš žemės. Ant šaknų esantis dirvožemis nupurtomas, kasimo vieta užlyginama kastuvu, o pakelta velėna prispaudžiama. *Iškasti ir surinkti Sosnovskio barščiai turi būti išnešti iš tvarkymo ploto ir išvežti iš teritorijos bei sutvarkyti ir panaudoti Lietuvos Respublikos teisės aktų nustatyta tvarka*. Priemonė įgyvendinama pirmaisiais, antraisiais ir trečiaisiais Veiksmų plano priemonių įgyvendinimo metais, balandžio–gegužės mėnesiais, dalis (apie 0,44415 ha) tvarkymo teritorijos Nr. DO-1 – DO-6. Veiksmų plano priemonės įgyvendinimo metų turi būti sunaikinta ne mažiau kaip 85 proc. Sosnovskio barščių individų, po antrųjų – 95 proc., po trečiųjų – 100 proc. Kiekvienas asmuo, mechaninėmis priemonėmis naikinantis Sosnovskio barščius, privalo būti informuotas apie šių augalų keliamą grėsmę sveikatai, supažindintas su apsisaugojimo nuo neigiamo poveikio būdais ir visus darbus vykdyti naudodamas visas būtinas apsisaugojimo priemones (specialius drabužius, avalynę, pirštines, respiratorius, akinius). Darbuotojai turi vengti liesti Sosnovskio barščius, glaustis prie jų neapsaugotomis kūno dalimis. Baigus darbą, reikia saugotis, kad plika oda neprisiliestų prie augalų sultimis užterštų drabužių, avalynės, įrankių.

Įgyvendinus Veiksmų plane numatytas priemones, teritorija turi būti stebima ir naikinami iš sėklų, esančių dirvožemio sėklų banke, išdygę Sosnovskio barščių individai. Ypač svarbu išaugusiems individams neleisti pasiekti brandos fazės ir subrandinti sėklų. Sosnovskio barščiai turi būti naikinami mechaniniu būdu – iškasant.

Prieš pradedant invazinės rūšies naikinimo darbus, darbus vykdanti (konkursą laimėjusi) įmonė privalo užfiksuoti tvarkomą teritoriją, padarydama aiškias nuotraukas iš tos pačios vietos. Analogiškos nuotraukos turi būti padarytos ir po naikinimo darbų atlikimo. Nuotraukos naudojamos kaip viena iš darbų vykdymo ir rezultatų kontrolės priemonių.

Penktieji projekto įgyvendinimo metai (2030 m.) numatomi kaip palaikomieji. Šiuo laikotarpiu projekto vykdytojas savo lėšomis užtikrins pasiektų rezultatų palaikymą. Bus atliekami teritorijų stebėsenos ir priežiūros darbai, įskaitant pakartotinį pavienių augalų šalinimą, siekiant užkirsti kelią Sosnovskio barščio atsinaujinimui ir užtikrinti ilgalaikį projekto efektyvumą.

V SKYRIUS
FINANSAVIMO ŠALTINIAI

3 lentelė. Veiksmų plano priemonių įgyvendinimui reikalingų lėšų poreikis pagal metus

Priemonė	Tvarkomas plotas, ha	Lėšos, Eur/metus	Pastabos
1 projekto įgyvendinimo metai	7,05735	7,05735 x 1169,16 = 8251,17	
2 projekto įgyvendinimo metai	7,05735	7,05735 x 1013,27 = 7151,00	
3 projekto įgyvendinimo metai	7,05735	7,05735 x 896,36 = 6325,93	
4 projekto įgyvendinimo metai	7,05735	7,05735 x 331,26 = 2337,82	
Iš viso		**24 065,92**	

Finansavimo šaltinių lentelė

Finansavimo šaltinis	Numatoma suma Eur.	Pastabos
JP "Invazinių rūšių naikinimas ir kontrolė" lėšos	**24 065,92**	ES Lėšos

IV SKYRIUS
VEIKSMŲ PLANO TIKSLINIMAS IR PRIEMONIŲ ĮGYVENDINIMO STEBĖSENA

Viešąjį pirkimą laimėjęs asmuo Veiksmų plano priemonių įgyvendinimo metu, atsižvelgdamas į numatytų priemonių įgyvendinimo kliūtis, atsiradusius naujus veiksnius ir grėsmes bei invazinės rūšies populiacijos būklei nesikeičiant, teikia pasiūlymus dėl Veiksmų plano priemonių tikslinimo Klaipėdos rajono savivaldybės administracijai. Tvarkomus plotus fiksuos prieš ir po priemonių taisymo.

Klaipėdos rajono savivaldybės administracija vykdys veiksmų plano priemonių įgyvendinimo stebėseną.

_____

Sosnovskio barščių gausos reguliavimo
Klaipėdos rajono apylinkėse
2025–2030 m. veiksmų plano
1 priedas

VEIKSMŲ PLANO PRIEMONIŲ ĮGYVENDINIMO LAIKOTARPIAI

Darbai	I metai	II metai	III metai	IV metai	V metai
1.1 Sosnovskio barščių naikinimas cheminėmis priemonėmis	kovas–balandis	kovas–balandis	kovas–balandis	kovas–balandis	kovas–balandis
1.2 Sosnovskio barščių naikinimas pjaunant žolę	birželis–liepa ir liepa–rugpjūtis	birželis–liepa ir liepa–rugpjūtis	birželis–liepa ir liepa–rugpjūtis	birželis–liepa ir liepa–rugpjūtis	birželis–liepa ir liepa–rugpjūtis
1.3 Sosnovskio barščių kasimas	balandis–gegužė	balandis–gegužė	balandis–gegužė	balandis–gegužė	balandis–gegužė

_____

Sosnovskio barščių gausos reguliavimo
Klaipėdos rajono apylinkėse
2025–2030 m. veiksmų plano
2 priedas

SOSNOVSKIO BARŠČIO AUGAVIEČIŲ INVENTORIZACIJA KLAIPĖDOS RAJONO SAVIVALDYBĖS TERITORIJOJE

Endriejavo seniūnija

Augavietės kodas	EN-1
Vietovė	**Endriejavo sen., Ablingos k.**
Koordinatės	X 6179977, Y 355046
Buveinės	Apleista pieva su įsiterpusiais krūmynais
Gausumas ir pasiskirstymas	Pasiskirstęs netolygiai, auga grupėmis

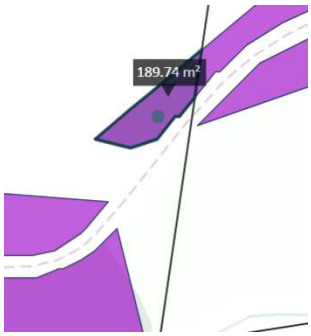

Augavietės kodas	EN-2
Vietovė	**Endriejavo sen., Ablingos k.**
Koordinatės	X 6179962, Y 355102
Buveinės	Apleista pieva su įsiterpusiais krūmynais
Gausumas ir pasiskirstymas	Pasiskirstęs netolygiai, auga grupėmis

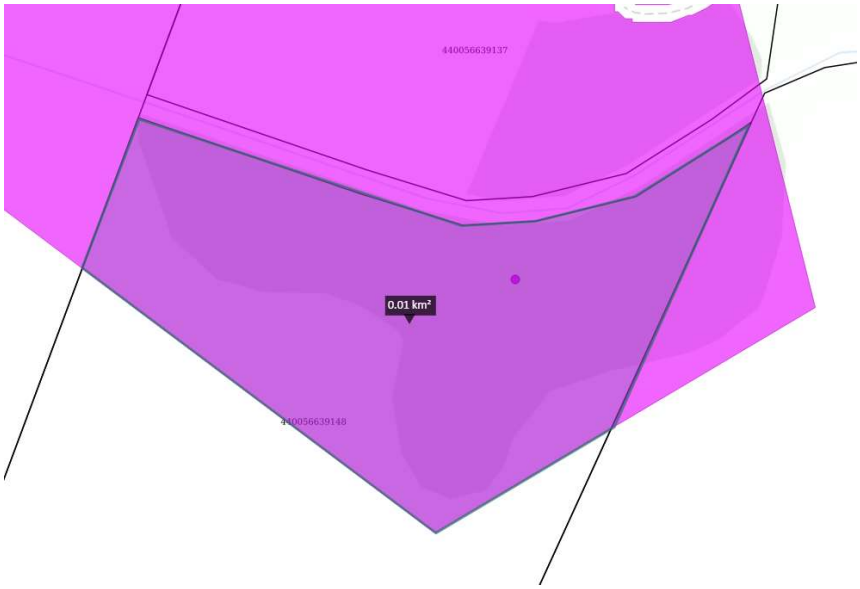

Augavietės kodas	EN-3
Vietovė	**Endriejavo sen., Ablingos k.**
Koordinatės	X 6179901, Y 355222
Buveinės	Apleista pieva su įsiterpusiais krūmynais
Gausumas ir pasiskirstymas	Pasiskirstęs netolygiai, auga grupėmis

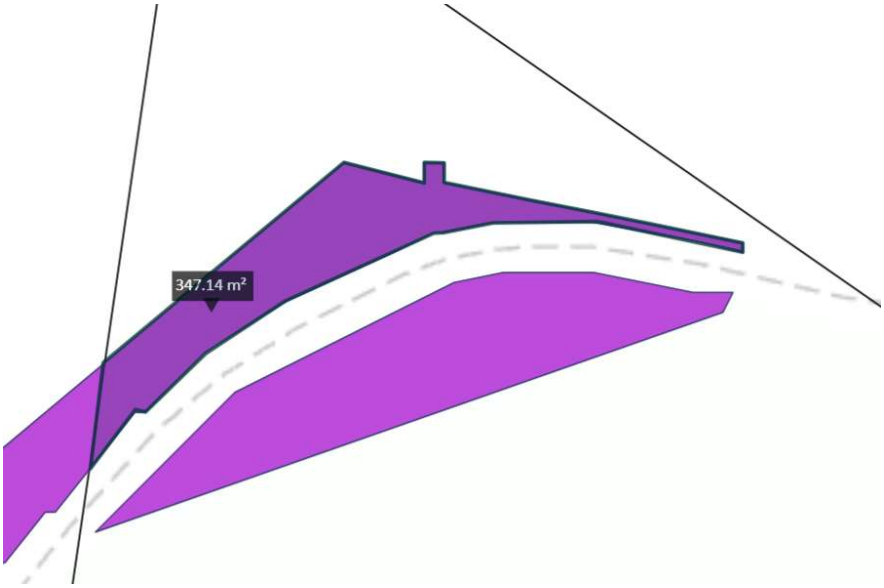

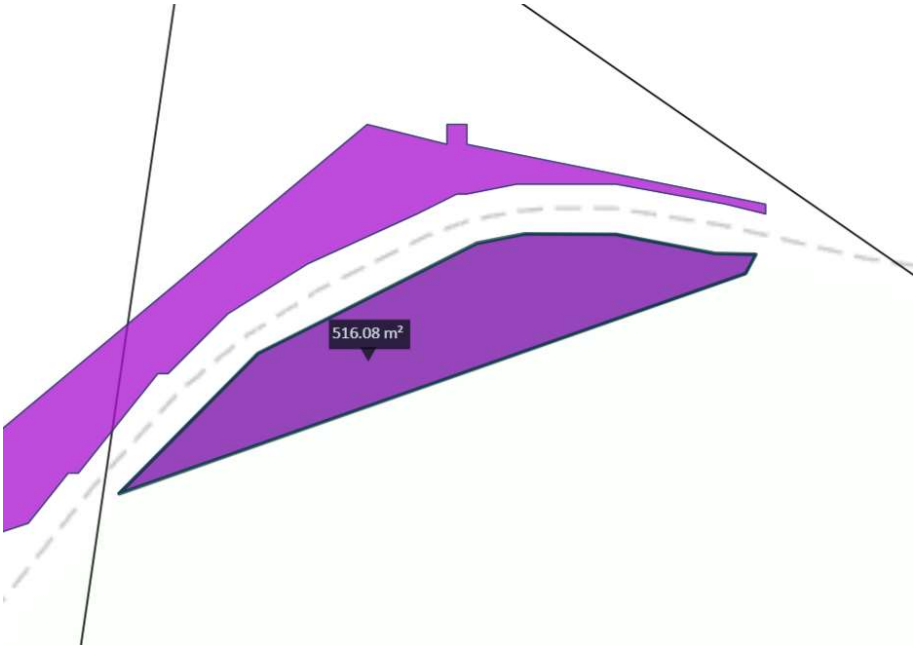

Augavietės kodas	EN-4
Vietovė	**Endriejavo sen., Ablingos k.,**
Koordinatės	X 6179958, Y 355409
Buveinės	Apleista pieva su įsiterpusiais krūmynais
Gausumas ir pasiskirstymas	Pasiskirstęs netolygiai, auga grupėmis

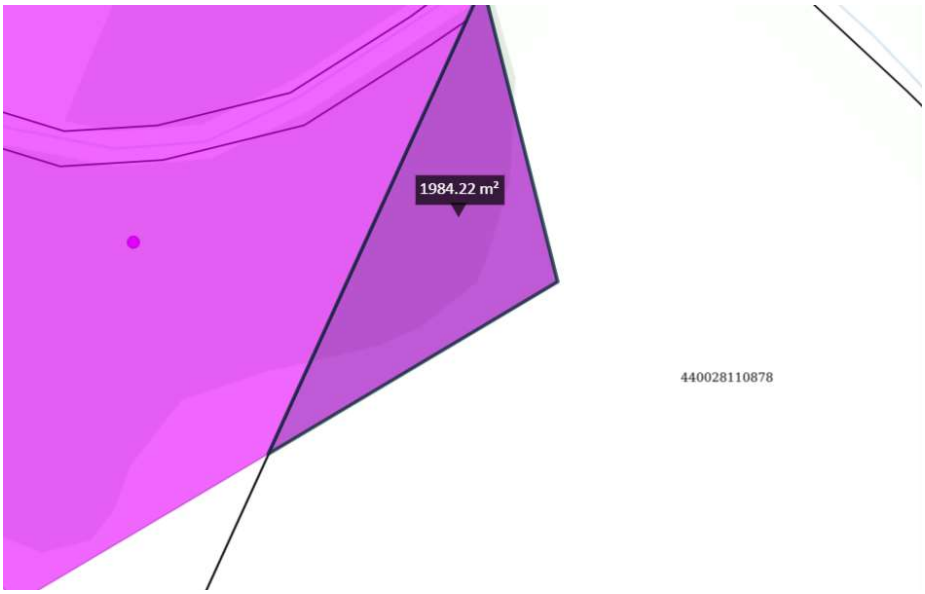

Augavietės kodas	EN-5
Vietovė	**Endriejavo sen., Ablingos k.,**
Koordinatės	X 6179824, Y 355362
Buveinės	Apleista pieva su įsiterpusiais krūmynais
Gausumas ir pasiskirstymas	Pasiskirstęs netolygiai, auga grupėmis

Vėžaičių seniūnija

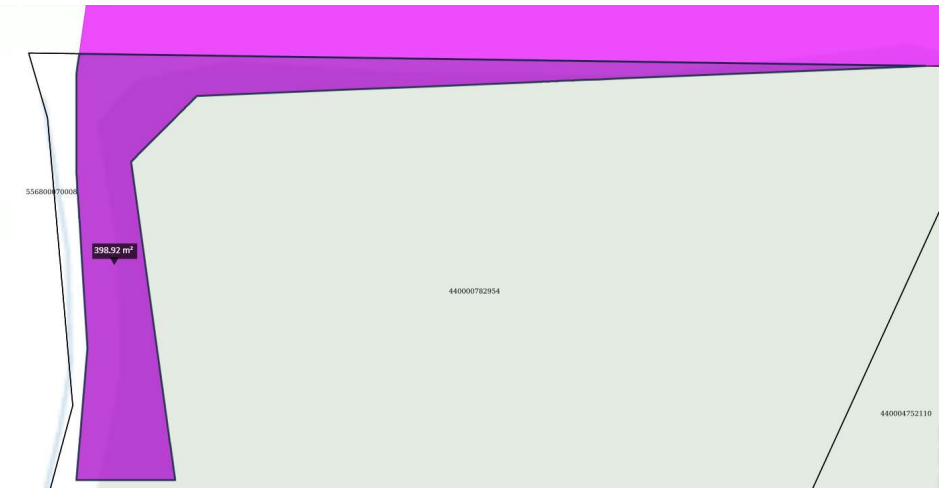

Augavietės kodas	VĖ-1
Vietovė	**Vėžaičių sen., Grikštaičių k.,**
Koordinatės	X 6177773, Y 343605
Buveinės	Iškirstas miškas
Gausumas ir pasiskirstymas	Pasiskirstęs netolygiai, auga pavieniai

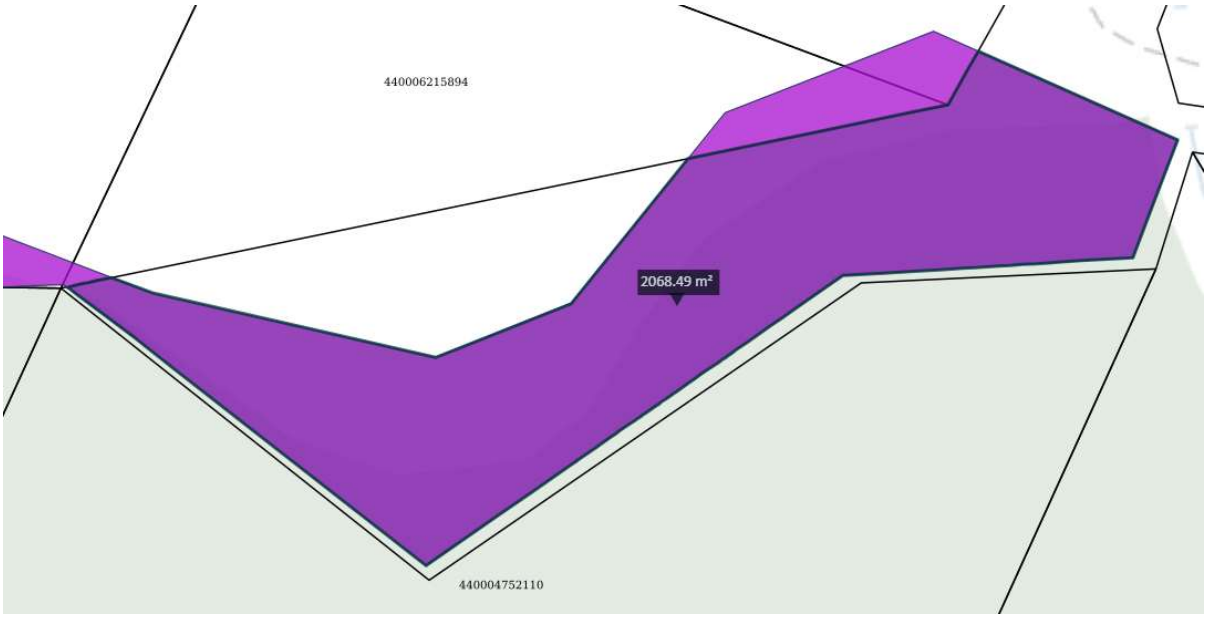

Augavietės kodas	VĖ-2
Vietovė	**Vėžaičių sen., Grikštaičių k.,**
Koordinatės	X 6177864, Y 343741
Buveinės	Pamiškė
Gausumas ir pasiskirstymas	Auga pavieniai, pamiškėje.

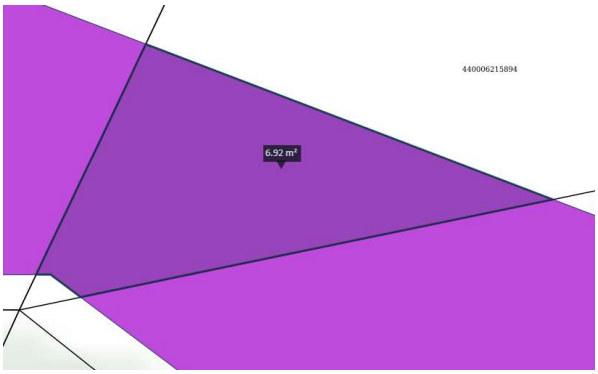

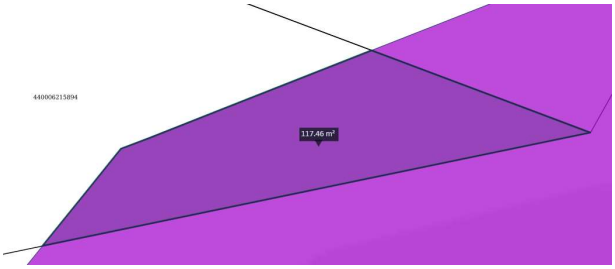

Augavietės kodas	VĖ-3
Vietovė	**Vėžaičių sen., Grikštaičių k.,**
Koordinatės	X 6177876 Y 343686; X 6177891, Y 343751

Buveinės	Pamiškė
Gausumas ir pasiskirstymas	Auga pavieniai, pamiškėje.

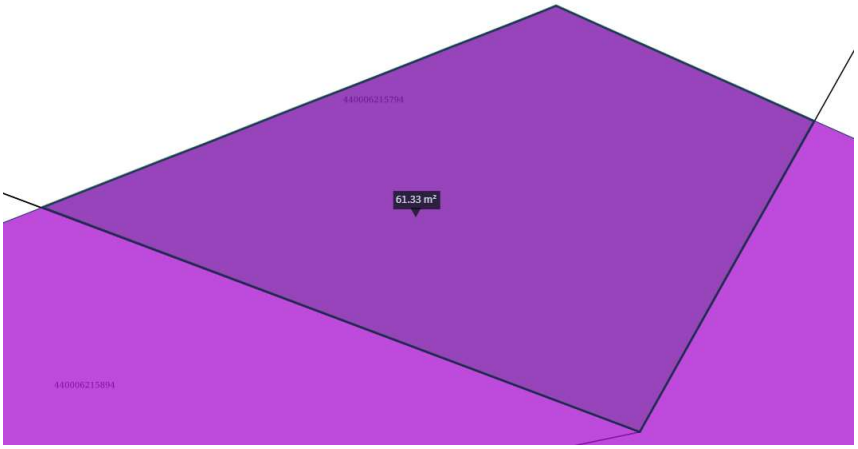

Augavietės kodas	VĖ-4
Vietovė	**Vėžaičių sen., Grikštaičių k.,**
Koordinatės	X 6177902, Y 343767
Buveinės	Pamiškė
Gausumas ir pasiskirstymas	Auga pavieniai, pamiškėje.

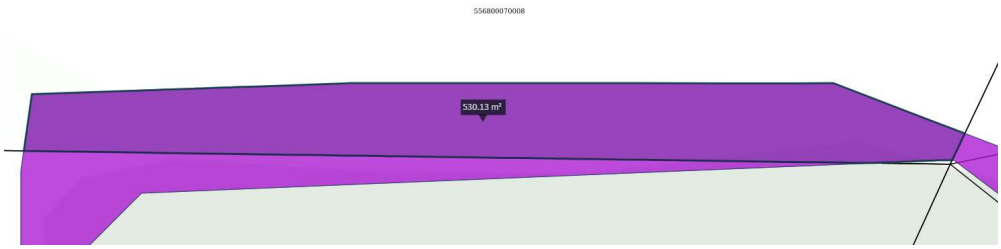

Augavietės kodas	VĖ-5
Vietovė	**Vėžaičių sen., Grikštaičių k.,**
Koordinatės	X 6177892, Y 343641
Buveinės	Pamiškė
Gausumas ir pasiskirstymas	Auga pavieniai, pamiškėje.

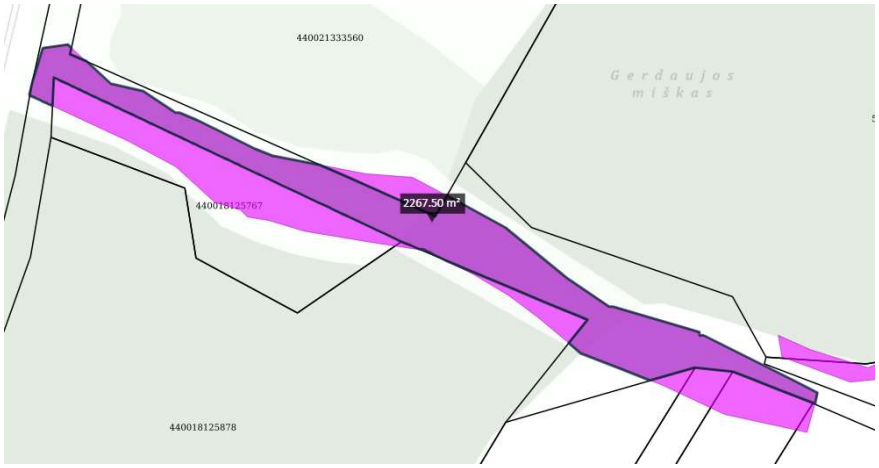

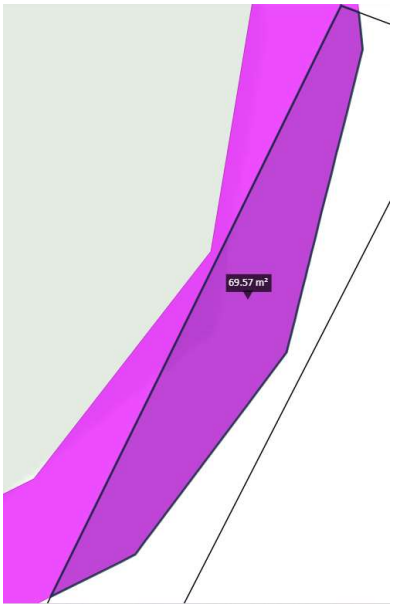

Augavietės kodas	VĖ-6
Vietovė	**Vėžaičių sen., Gerduvėnų k.,**
Koordinatės	X 6180501, Y 338826; X 6180506, Y 339087
Buveinės	Laisva valstybinė žemė, dujotiekio trasa
Gausumas ir pasiskirstymas	Auga šlaite o ant kalno pavieniai augalai.

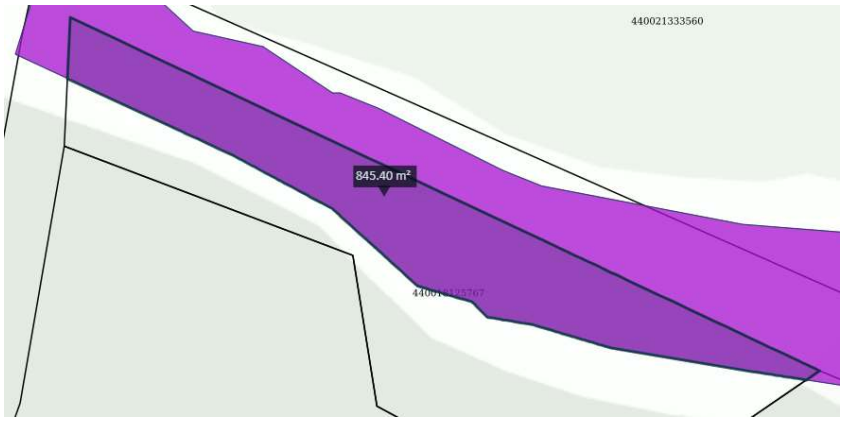

Augavietės kodas	VĖ-7
Vietovė	**Vėžaičių sen., Gerduvėnų k.,**
Koordinatės	X 6180497, Y 338801
Buveinės	Greta dujotiekio trasos esanti įkalnė
Gausumas ir pasiskirstymas	Pavieniai augalai.

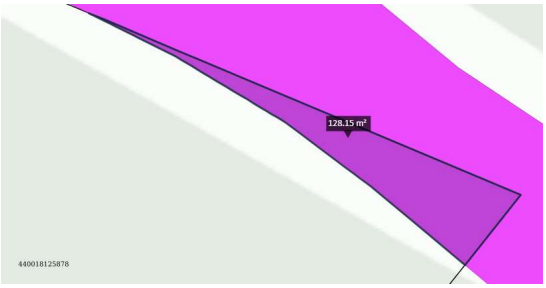

Augavietės kodas	VĖ-8
Vietovė	**Vėžaičių sen., Gerduvėnų k.,**
Koordinatės	X 6180487, Y 338816; X 6180470, Y 338857
Buveinės	Privatus žemės sklypas
Gausumas ir pasiskirstymas	Apleista pieva.

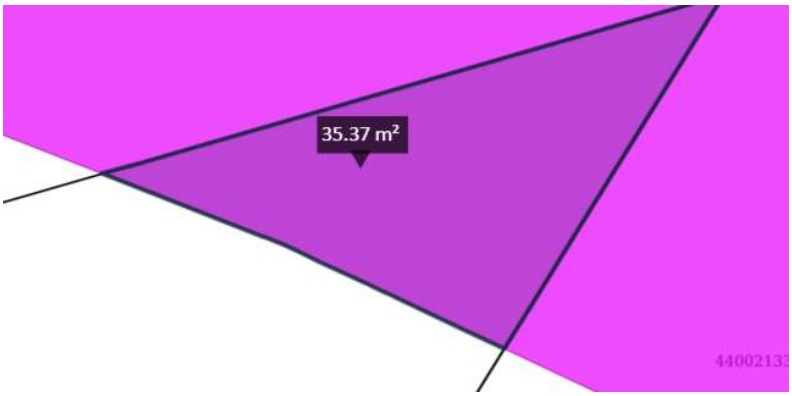

Augavietės kodas	VĖ-9
Vietovė	**Vėžaičių sen., Gerduvėnų k.,**
Koordinatės	X 6180464, Y 338864
Buveinės	Privatus žemės sklypas
Gausumas ir pasiskirstymas	Apleista pieva.

Augavietės kodas	VĖ-10

Vietovė	**Vėžaičių sen., Gerduvėnų k.,**
Koordinatės	X 6180461, Y 338905
Buveinės	Privatus žemės sklypas
Gausumas ir pasiskirstymas	Apleista pieva.

Augavietės kodas	VĖ-11
Vietovė	**Vėžaičių sen., Gerduvėnų k.,**
Koordinatės	X 6180454, Y 338932
Buveinės	Privatus žemės sklypas
Gausumas ir pasiskirstymas	Dirbamo lauko pakraštys.

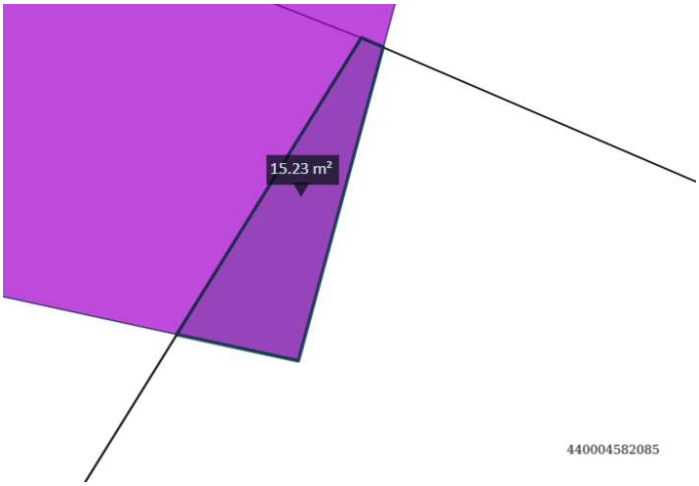

Augavietės kodas	VĖ-12
Vietovė	**Vėžaičių sen., Gerduvėnų k.,**
Koordinatės	X 6180445, Y 338947
Buveinės	Privatus žemės sklypas
Gausumas ir pasiskirstymas	Dirbamo lauko pakraštys.

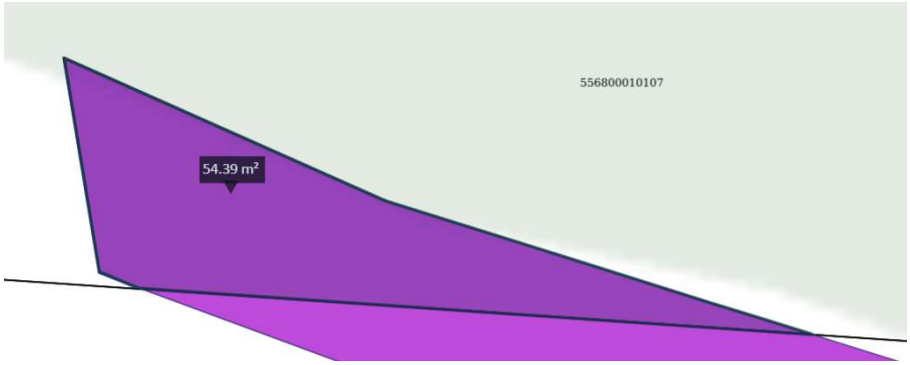

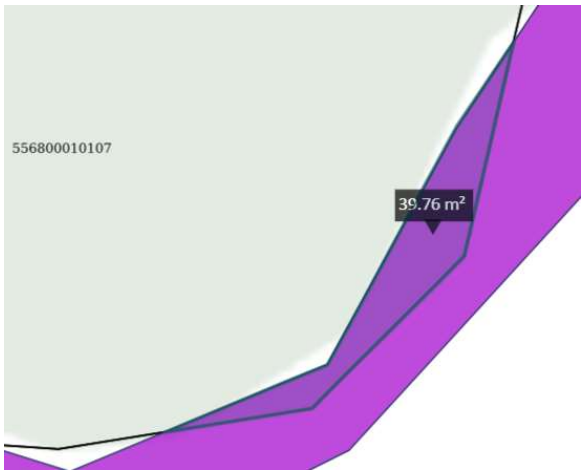

Augavietės kodas	VĖ-13
Vietovė	**Vėžaičių sen., Gerduvėnų k.,**
Koordinatės	X 6180496, Y 339067
Buveinės	Privatus žemės sklypas
Gausumas ir pasiskirstymas	Pamiškė.

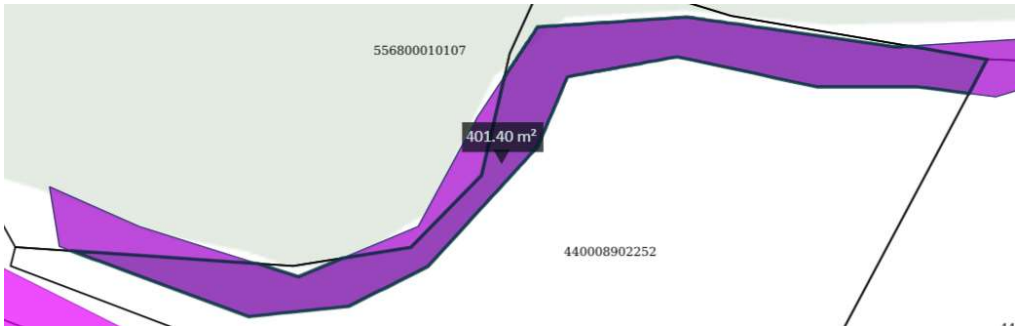

Augavietės kodas	VĖ-14
Vietovė	**Vėžaičių sen., Gerduvėnų k.,**
Koordinatės	X 6180481, Y 339017

Buveinės	Dirbamas laukas, auga pamiškėje, dalyje kurioje neprivažiuoja traktorius
Gausumas ir pasiskirstymas	Auga grupelėmis.

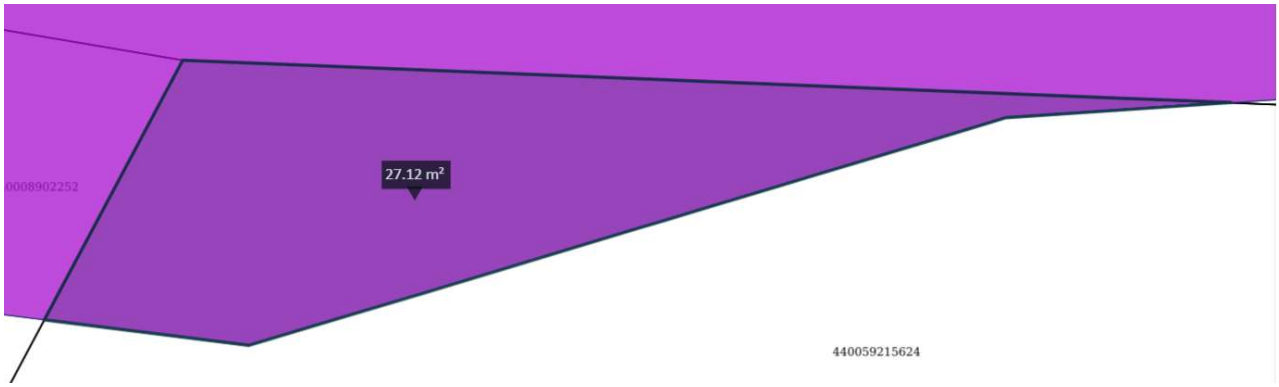

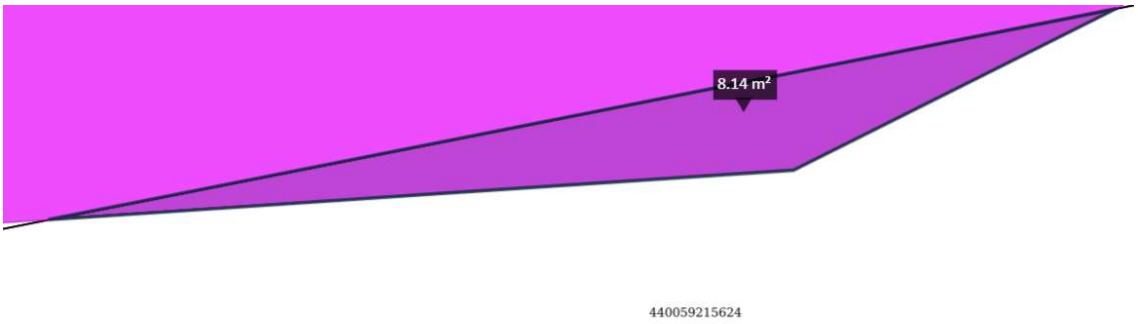

Augavietės kodas	VĖ-15
Vietovė	**Vėžaičių sen., Gerduvėnų k.,**
Koordinatės	X 6180485, Y 338996
Buveinės	Auga pamiškėje, šlaite
Gausumas ir pasiskirstymas	Vientisa grupė, augalai laikosi ir esančiame griovyje.

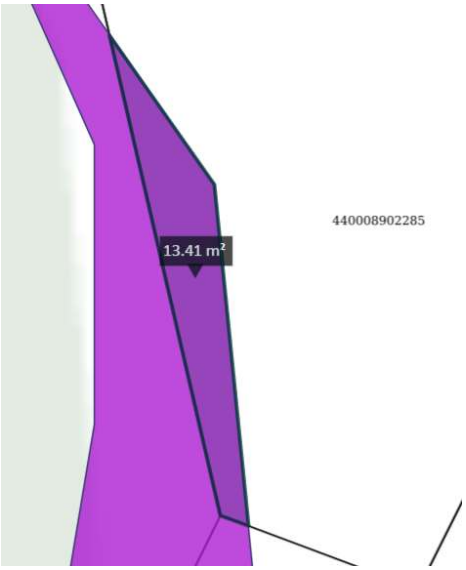

Augavietės kodas	VĖ-16
Vietovė	**Vėžaičių sen., Gerduvėnų k.,**
Koordinatės	X 6180529, Y 339089
Buveinės	Auga pamiškėje
Gausumas ir pasiskirstymas	Vientisa grupė

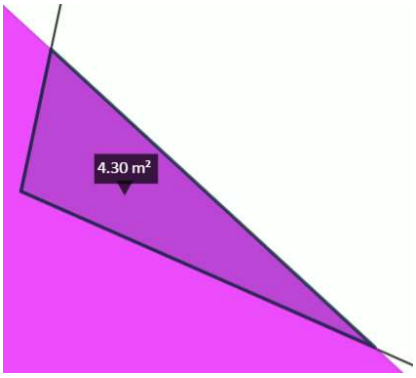

Augavietės kodas	VĖ-17
Vietovė	**Vėžaičių sen., Gerduvėnų k.,**
Koordinatės	X 6180514, Y 338828
Buveinės	Auga pamiškėje
Gausumas ir pasiskirstymas	Vientisa grupė

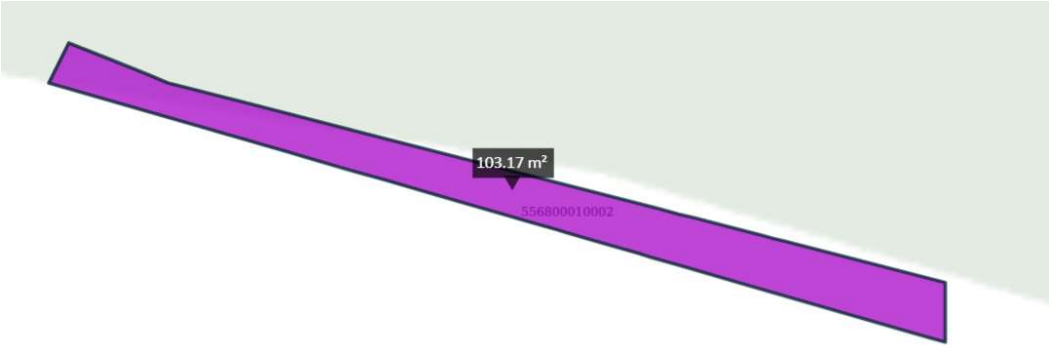

Augavietės kodas	VĖ-18
Vietovė	**Vėžaičių sen., Gerduvėnų k.,**
Koordinatės	X 6180563, Y 339312
Buveinės	Auga pamiškėje,
Gausumas ir pasiskirstymas	Vientisa grupė augalų, pamiškėje.

Augavietės kodas	VĖ- 19
Vietovė	**Vėžaičių sen., Gerduvėnų k.,**
Koordinatės	X 6180598, Y 339179
Buveinės	Auga pamiškėje,
Gausumas ir pasiskirstymas	Ištisine juosta augantys augalai

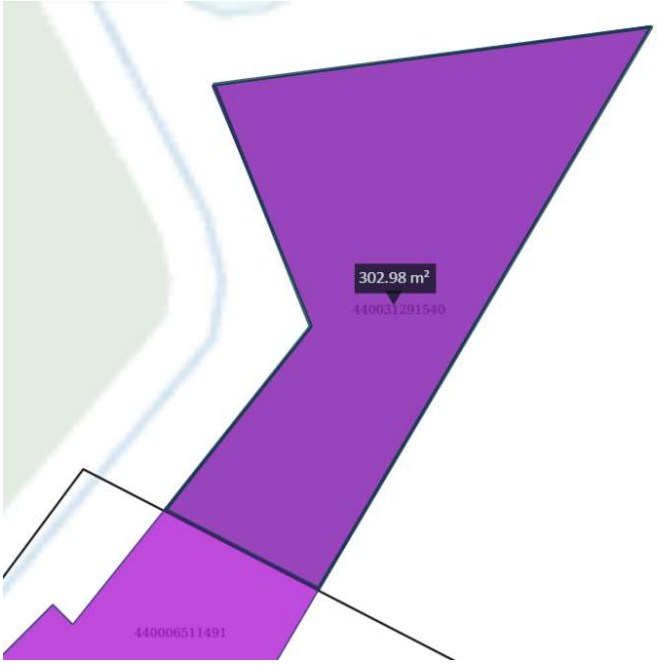

Augavietės kodas	VĖ-20
Vietovė	**Vėžaičių sen., Ežaičių sen.,**
Koordinatės	X 6174901, Y 340688
Buveinės	Auga pamiškėje,
Gausumas ir pasiskirstymas	Pavieniai augalai, greta medžių

Augavietės kodas	VĖ-21
Vietovė	**Vėžaičių sen., Ežaičių sen.,**
Koordinatės	X 6174889, Y 340689
Buveinės	Auga pamiškėje
Gausumas ir pasiskirstymas	Pavieniai augalai, greta medžių

Augavietės kodas	VĖ-22
Vietovė	**Vėžaičių sen., Ežaičių sen.,**
Koordinatės	X 6174857, Y 340653,
Buveinės	Auga pamiškėje
Gausumas ir pasiskirstymas	Pavieniai augalai, greta medžių

Priekulės seniūnija

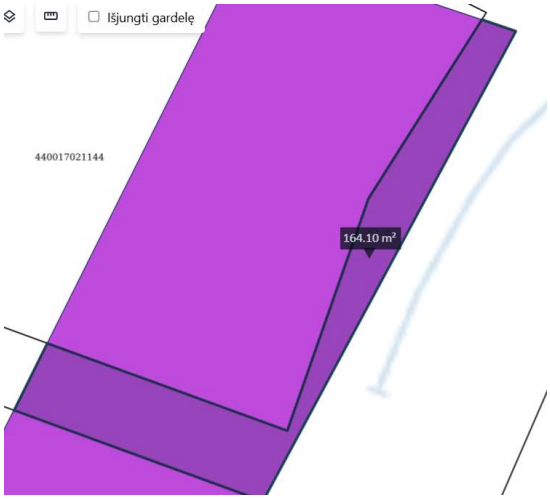

Augavietės kodas	PR-1
Vietovė	**Priekulės sen., Stragnų k., Dvaro g.**
Koordinatės	X 6161649, Y 331983
Buveinės	Auga laisvoje valstybinėje žemėje
Gausumas ir pasiskirstymas	Pavieniai augalai.

Augavietės kodas	PR-2
Vietovė	**Priekulės sen., Stragnų k., Dvaro g.**
Koordinatės	X 6161598, Y 332045
Buveinės	Dalis dirbamos žemės. Kita dalis apaugusi medžiais.
Gausumas ir pasiskirstymas	Pavieniai augalai, nedirbamoje žemės dalyje.

Augavietės kodas	PR-3
Vietovė	**Priekulės sen., Stragnų k., Dvaro g.**
Koordinatės	X 6161566, Y 332236
Buveinės	Dalis dirbamos žemės. Kita dalis apaugusi medžiais
Gausumas ir pasiskirstymas	Pavieniai augalai, šalia augančių krūmų

Augavietės kodas	PR-4
Vietovė	**Priekulės sen., Stragnų k., Dvaro g.**
Koordinatės	X 6161528, Y 332219
Buveinės	Dalis dirbamos žemės. Kita dalis apaugusi medžiais
Gausumas ir pasiskirstymas	Pavieniai augalai, šalia augančių krūmų

Gargždų seniūnija

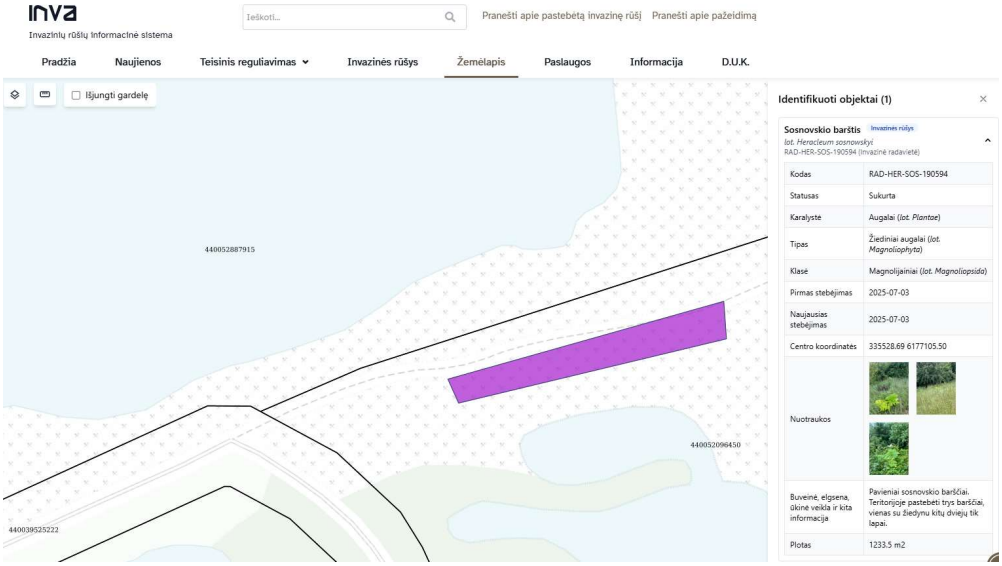

Augavietės kodas	GR-1
Vietovė	**Gargždų sen., Gargždų m.**
Koordinatės	X 6177170, Y 335759
Buveinės	Šalikelė, apaugusi krūmais
Gausumas ir pasiskirstymas	Užfiksuoti du Sosnovskio barščio vienetai

Dovilų seniūnija

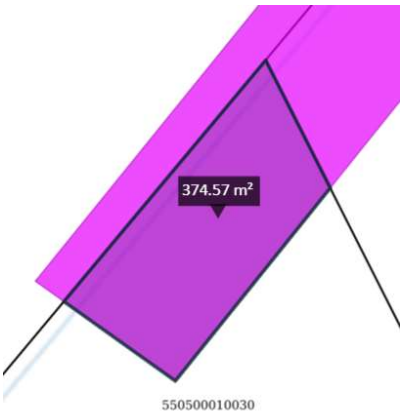

Augavietės kodas	DO-1
Vietovė	**Dovilų sen., Jurgių k.**
Koordinatės	X 6171699, Y 332780
Buveinės	Baičių miško apsauginiame griovyje
Gausumas ir pasiskirstymas	Pavieniai augalai, arčiau kanalo

Augavietės kodas	DO-2
Vietovė	**Dovilų sen., Jurgių k.**
Koordinatės	X 6171818, Y 332884
Buveinės	Baičių miško apsauginiame griovyje
Gausumas ir pasiskirstymas	Pavieniai augalai, arčiau kanalo

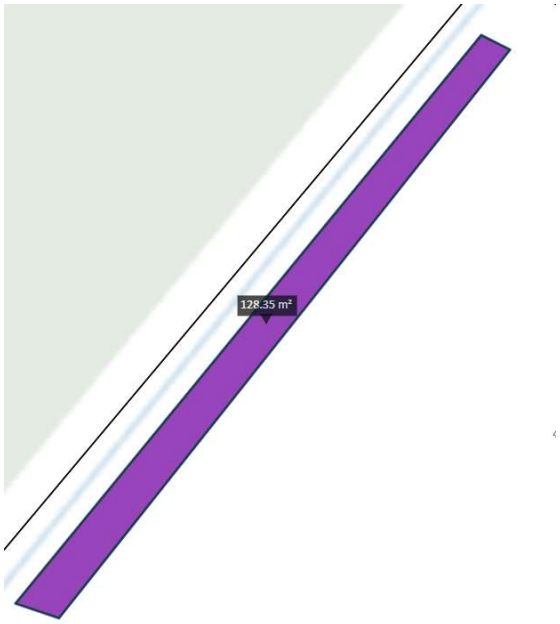

Augavietės kodas	DO-3
Vietovė	**Dovilų sen., Jurgių k.**
Koordinatės	X 6171969, Y 333009
Buveinės	Baičių miško apsauginiame griovyje
Gausumas ir pasiskirstymas	Pavieniai augalai, arčiau kanalo

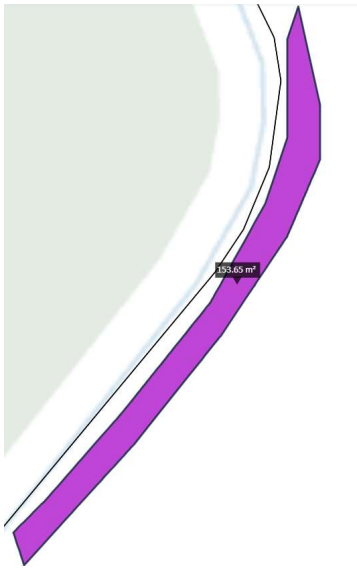

Augavietės kodas	DO-4
Vietovė	**Dovilų sen., Jurgių k.**
Koordinatės	X6172142, Y 333150
Buveinės	Baičių miško apsauginiame griovyje
Gausumas ir pasiskirstymas	Pavieniai augalai, auga arčiau kanalo

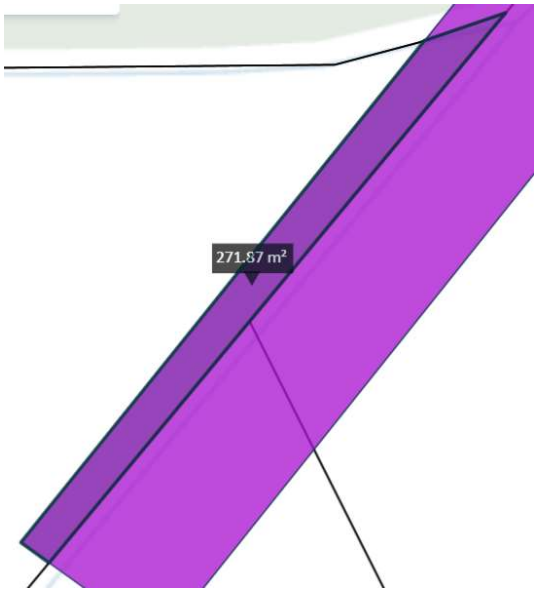

Augavietės kodas	DO-5
Vietovė	**Dovilų sen., Jurgių k.**
Koordinatės	X 6171724, Y 332791
Buveinės	Baičių miško apsauginiame griovyje
Gausumas ir pasiskirstymas	Pavieniai augalai, auga arčiau kanalo

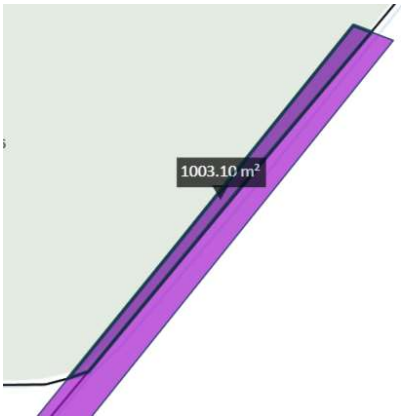

Augavietės kodas	DO-6
Vietovė	**Dovilų sen., Jurgių k.**
Koordinatės	X 6171852, Y 332897
Buveinės	Baičių miško apsauginiame griovyje
Gausumas ir pasiskirstymas	Pavieniai augalai, arčiau kanalo

Dauparų-Kvietinių seniūnija

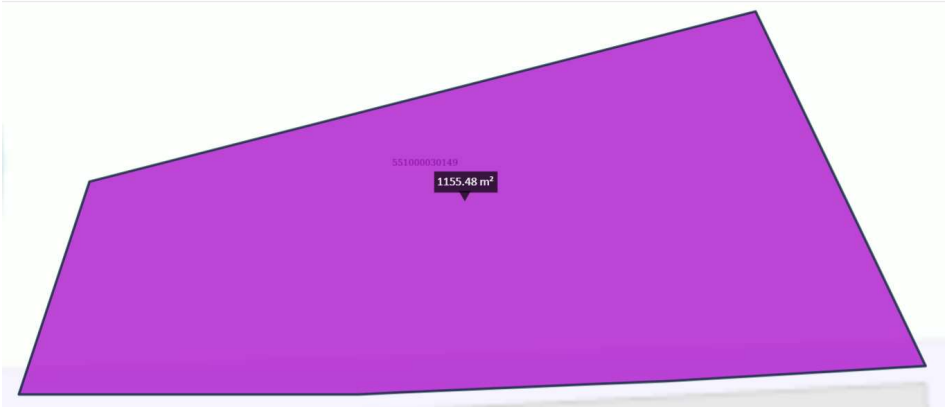

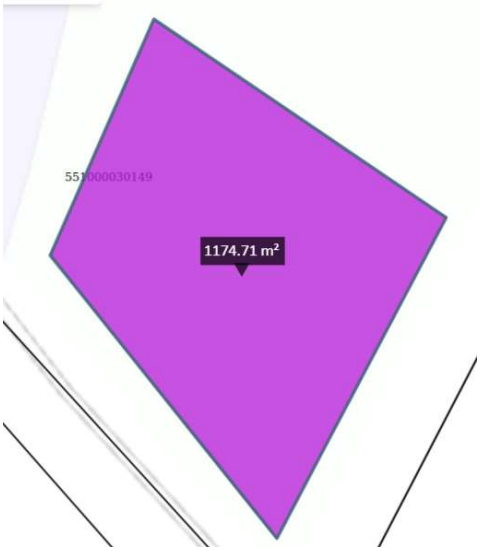

Augavietės kodas	DA-1
Vietovė	**Dauparų - Kvietinių sen., Šakinių k., Senoji g. 3**
Koordinatės	X 6181432, Y 332727
Buveinės	Apleista ferma, apaugusi krūmais, teritorijos pasiskirsčiusios 3 skirtingose sklypo teritorijose
Gausumas ir pasiskirstymas	Pavieniai augalai išsidėstę po visą sklypą

Augavietės kodas	DA-2
Vietovė	**Dauparų -Kvietinių sen., Šakinių k., Senoji g. 12**
Koordinatės	X 6181365, Y 332644
Buveinės	Pieva
Gausumas ir pasiskirstymas	Pavieniai augalai, kadangi pieva šienaujama

DETALŪS METADUOMENYS	
Dokumento sudarytojas (-ai)	Klaipėdos rajono savivaldybės administracija
Dokumento pavadinimas (antraštė)	Pirkimo „Sosnovskio barščių naikinimas. Ispaninio ariono naikinimas pagal parengtą veiksmų planą“ I dalies „Sosnovskio barščių naikinimas pagal parengtą veiksmų planą“ techninė specifikacija
Dokumento registracijos data ir numeris	2026-03-19 Nr. A37-91
Dokumento gavimo data ir dokumento gavimo registracijos numeris	-
Dokumento specifikacijos identifikavimo žymuo	ADOC-V1.0
Parašo paskirtis	Pasirašymas
Parašą sukūrusio asmens vardas, pavardė ir pareigos	Kristina Stulpinienė Patarėjas
Parašo sukūrimo data ir laikas	2026-03-19 13:53
Parašo formatas	Einamojo galiojimo (XAdES-EPES)
Laiko žymoje nurodytas laikas	
Informacija apie sertifikavimo paslaugų teikėją	KRSA-DC1-CA
Sertifikato galiojimo laikas	2025-06-09 07:38 - 2026-06-09 07:38
Parašo paskirtis	Pasirašymas
Parašą sukūrusio asmens vardas, pavardė ir pareigos	Rasa Bakaitienė Skyriaus vedėjas
Parašo sukūrimo data ir laikas	2026-03-19 14:22
Parašo formatas	Einamojo galiojimo (XAdES-EPES)
Laiko žymoje nurodytas laikas	
Informacija apie sertifikavimo paslaugų teikėją	KRSA-DC1-CA
Sertifikato galiojimo laikas	2025-06-26 07:41 - 2026-06-26 07:41
Parašo paskirtis	Pasirašymas
Parašą sukūrusio asmens vardas, pavardė ir pareigos	Jevgenijus Bardauskas Administracijos direktorius
Parašo sukūrimo data ir laikas	2026-03-19 15:08
Parašo formatas	Einamojo galiojimo (XAdES-EPES)
Laiko žymoje nurodytas laikas	
Informacija apie sertifikavimo paslaugų teikėją	ADIC CA ECC
Sertifikato galiojimo laikas	2025-04-02 09:51 - 2029-04-01 09:51
Informacija apie būdus, naudotus metaduomenų vientisumui užtikrinti	-
Pagrindinio dokumento priedų skaičius	1
Pagrindinio dokumento pridedamų dokumentų skaičius	0
Pridedamo dokumento sudarytojas (-ai)	-
Pridedamo dokumento pavadinimas (antraštė)	Sosnovskio barščio gausos reguliavimo veiksmų planas Klaipėdos rajone 2026-03-10.pdf
Pridedamo dokumento registracijos data ir numeris	-
Programinės įrangos, kuria naudojantis sudarytas elektroninis dokumentas, pavadinimas	Elpako v.20260312.1
Informacija apie elektroninio dokumento ir elektroninio (-ių) parašo (-ų) tikrinimą (tikrinimo data)	Tikrinant dokumentą nenustatyta jokių klaidų (2026-03-19)
Elektroninio dokumento nuorašo atspausdinimo data ir ją atspausdinęs darbuotojas	2026-03-19 nuorašą suformavo Kristina Stulpinienė
Paieškos nuoroda	-
Papildomi metaduomenys	Nuorašą suformavo 2026-03-19 Dokumentų valdymo sistema „Kontora“