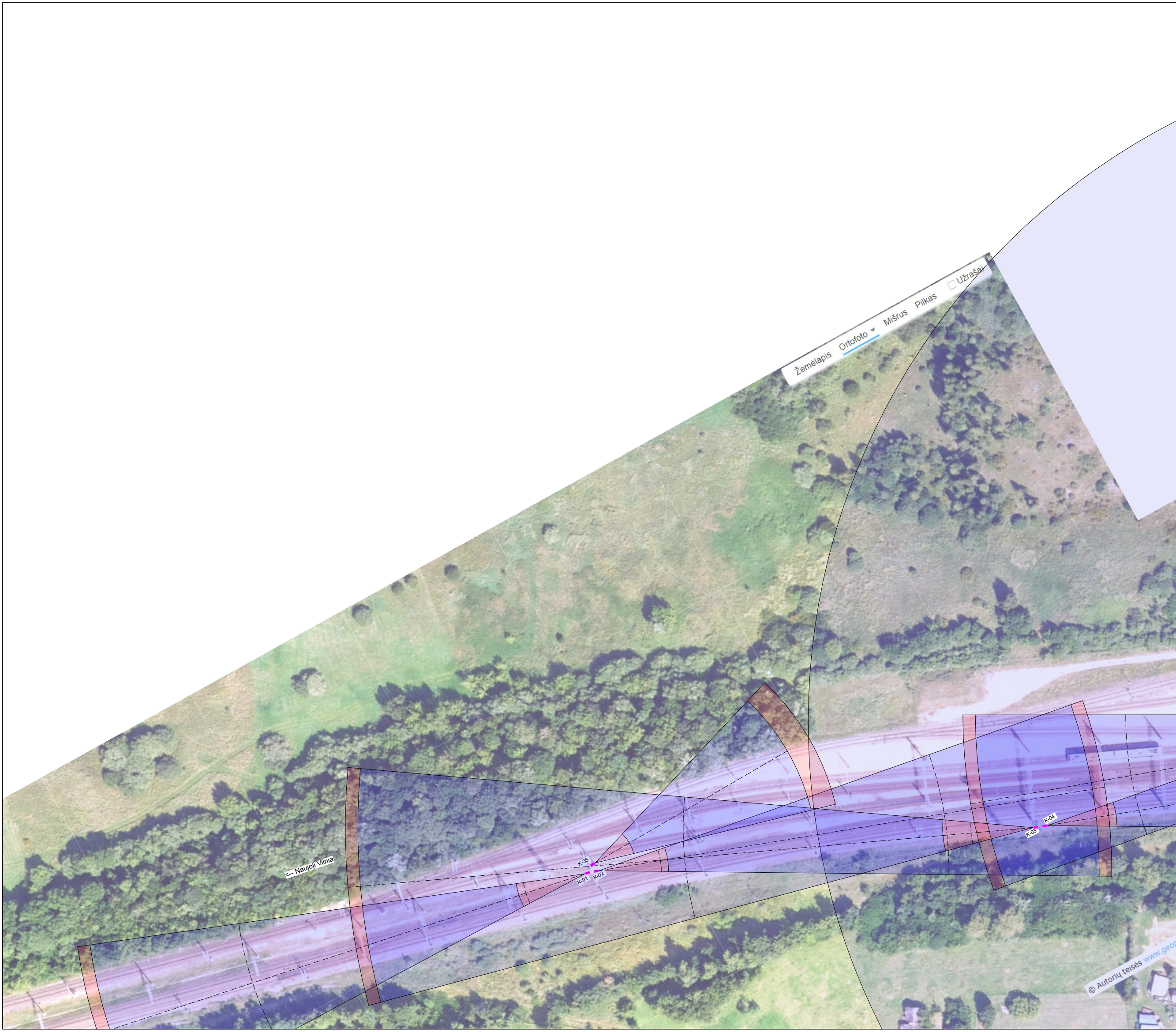
Žemėlapis
Ortofoto
Mišrus
Pilkas
☐ Užrašai
<-- Naujoji Vilnia
K-35
K-01
K-02
K-03
K-04
© Autorių teisės www.geo

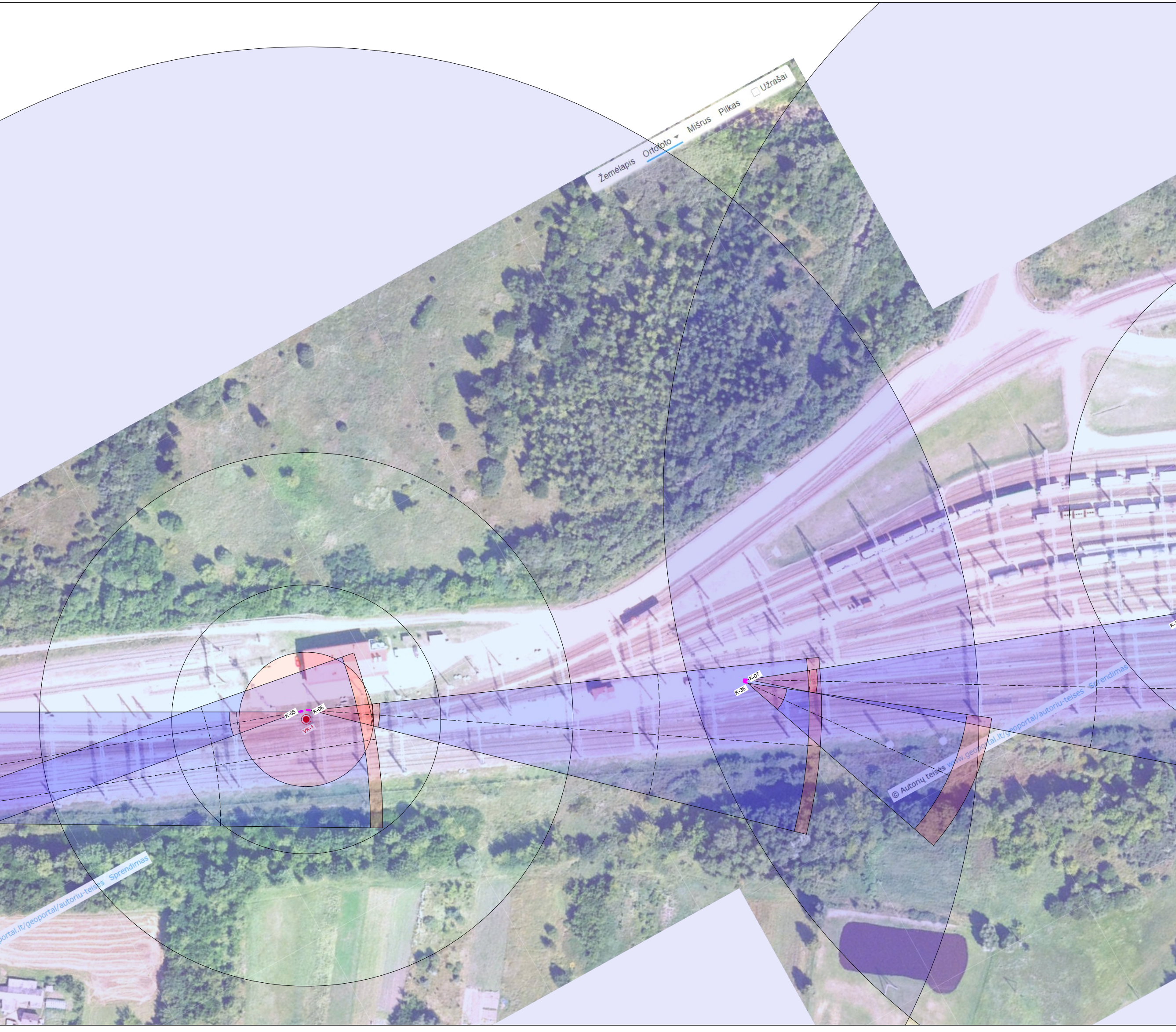
Žemėlapis
Ortofoto
Mišrus
Pilkas
☐ Užrašai
K-05
K-06
VK-1
K-07
K-36
© Autorių teisės www.geoportal.lt/geoportal/autoriu-teises Sprendimas
portal.lt/geoportal/autoriu-teises Sprendimas


K-27
K-15
MUITINĖS SANDĖLYS
K-26
VK-3
VK-2
K-08
K-09
K-10
K-11
K-12
K-14
30m

© Autorių teisės www.geoportal.lt/geoportal/autoriu-teises Sprendimas


Žemėlapis
Ortofoto
Mišrus
Pilkas
© Autorių teisės www.geoportal.lt/geoportal/autoriu-teises Sprendimas
Pėsčiųjų viadukas
K-16
K-17
K-25
K-18
K-24
K-19
K-23
K-20
K-22
K-21
VK-4
Kenos GS
K-32
K-33
Žemėlapis
Ortofoto
Mišrus
Pilkas
© Autorių teisės www.geoportal.lt/geoportal/autoriu-teises Sprendimas
K-37
K-38
K-28
K-29
K-39

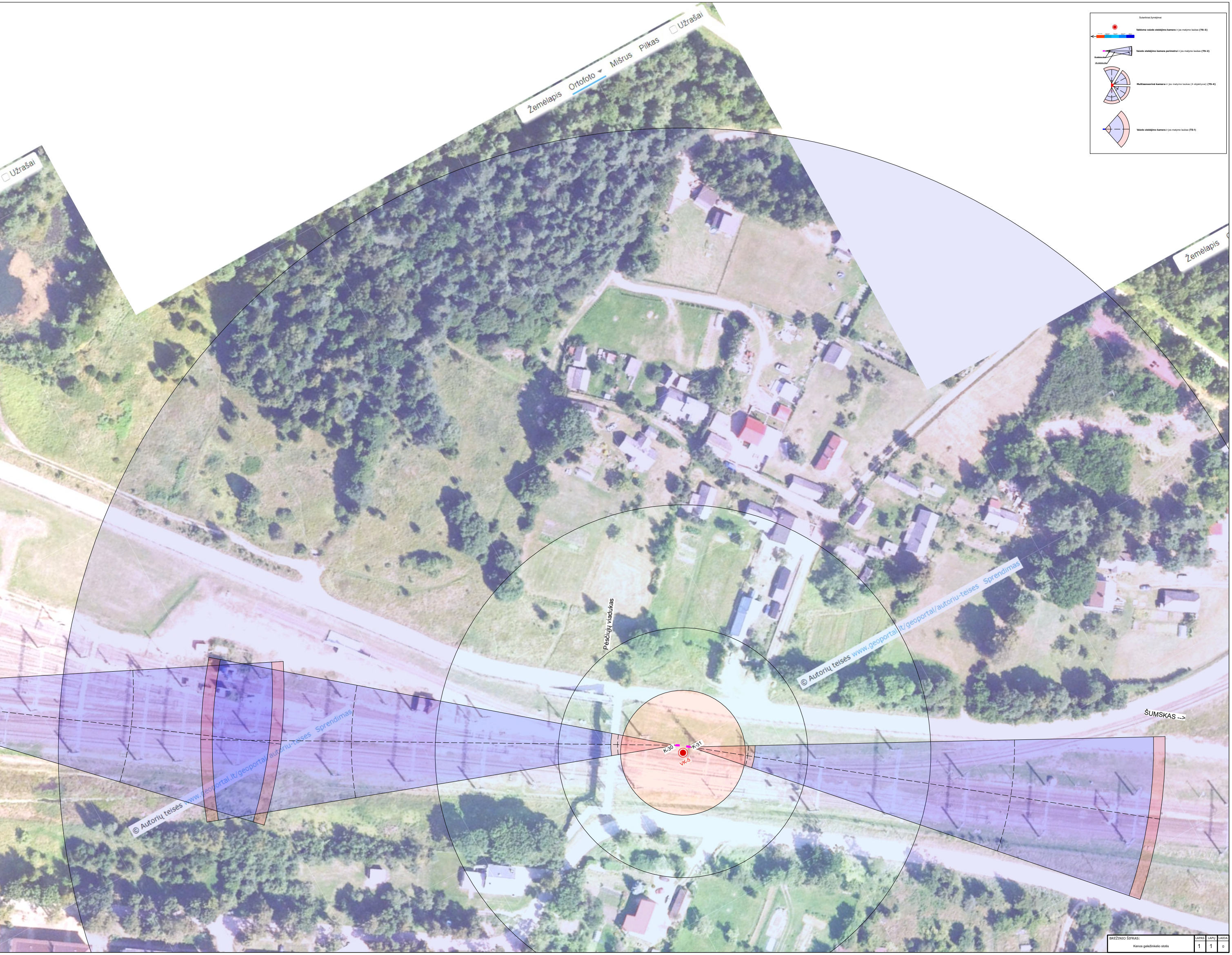
Sutartiniai žymėjimai
Valdoma vaizdo stebėjimo kamera ir jos matymo laukas (TS-3)
Vaizdo stebėjimo kamera perimetrui ir jos matymo laukas (TS-2)
IR veikimo riba
VK matymo riba
Multisensorinė kamera ir jos matymo laukas (4 objektyvai) (TS-4)
Vaizdo stebėjimo kamera ir jos matymo laukas (TS-1)
Žemėlapis
Ortofoto
Mišrus
Pilkas
Užrašai
Pėsčiųjų viadukas
ŠUMSKAS -->
K-30
K-31
VK-5
© Autorių teisės www.geoportal.lt/geoportal/autoriu-teises Sprendimas

BRĖŽINIO ŠIFRAS:	LAPAS	LAPŲ	LAIDA
Kenos geležinkelio stotis	1	1	0