

UAB "Eurometras"

**NEKILNOJAMOJO DAIKTO
KADASTRINIŲ MATAVIMŲ BYLA**

Tomas: 1

Nekilnojamojo turto objektas: **Inžinerinis statinys**

Registro Nr.: **44/3318472 (Žemės sklypas su statiniais)**

Adresas: **Plungės r. sav. Plungės m. Dariaus ir Girėno g. 29**

Lapų skaičius: **10**

Pastabos: **Aikštelė, Takas**



SUDERINTA

Valstybės įmonė Registrų centras

Elektroniniu parašu pasirašė: Edita Rudzinskiėnė

Pareigos: Vyresnioji kadastro specialistė

Laiko žyma: 2025-09-05 08:49:52

Tomo Nr. 1


Registro 44/3318472

BYLOS TOMO VIDAUS APYRAŠAS

Eil. Nr.	Dokumento pavadinimas	Dokumento		Lapų skaič.	Bylos lapų numeriai	Pastabos
		Nr.	Data			
1	Bylos apyrašas		2025-08-22	1	1	
2	Statinio planas "STATINIŲ IŠDĖSTYMO PLANAS"		2025-08-22	2	2-3	
3	KOORDINAČIŲ ŽINIARAŠTIS KZ		2025-08-22	2	4-5	
4	KITŲ INŽINERINIŲ STATINIŲ IR JŲ DALIŲ KADASTRO DUOMENYS 1P FORMA		2025-08-22	2	6-7	
5	KITŲ INŽINERINIŲ STATINIŲ IR JŲ DALIŲ VERČIŲ NUSTATYMAS 2P FORMA		2025-08-22	2	8-9	

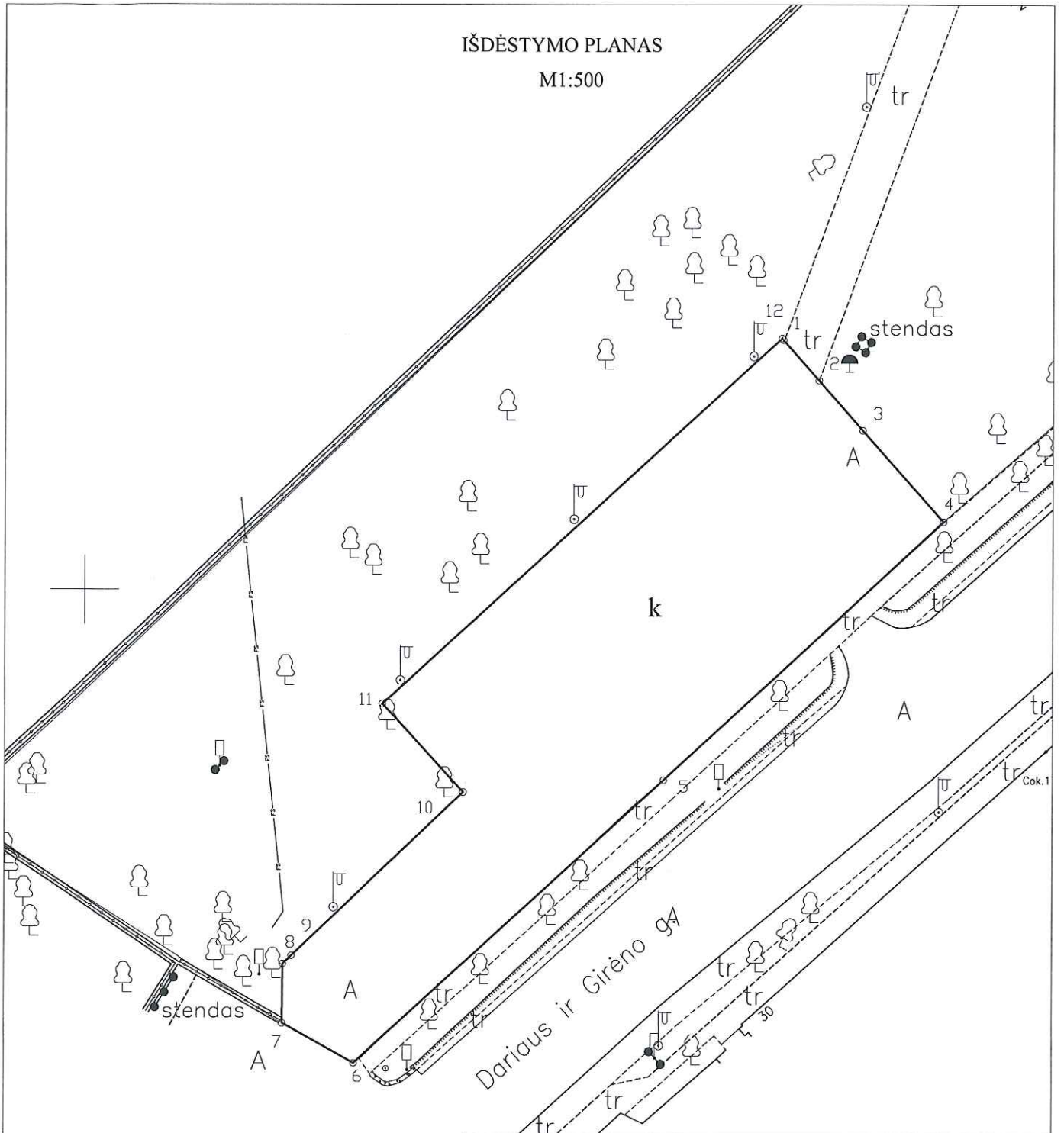
Vidaus apyrašo lapų 9

Direktorius Vaidotas Gusčius



IŠDĖSTYMO PLANAS

M1:500

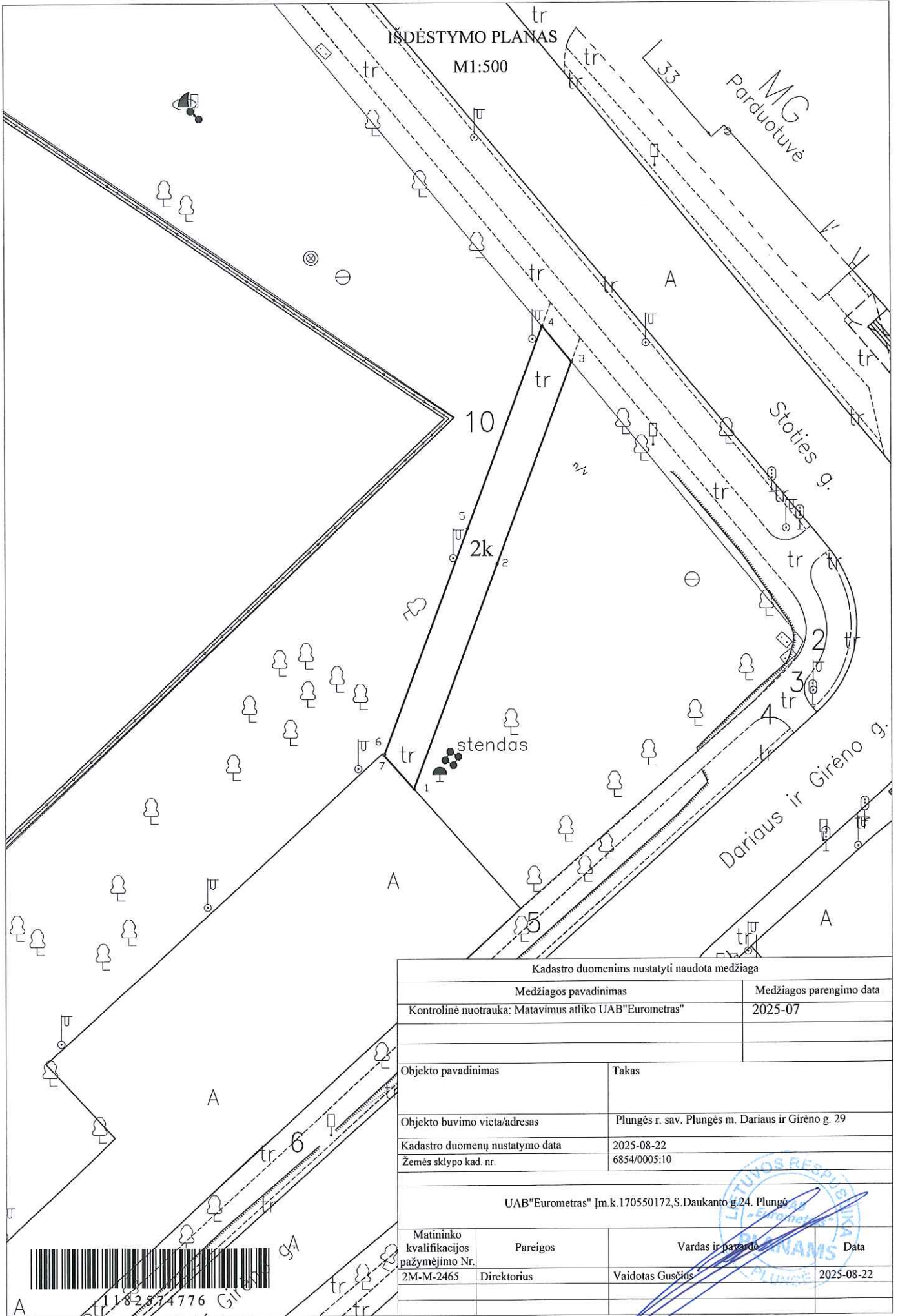


Kadastro duomenims nustatyti naudota medžiaga			
Medžiagos pavadinimas	Medžiagos parengimo data		
Kontrolinė nuotrauka: Matavimus atliko UAB "Telšių keliai"	2025-07		
Objekto pavadinimas	Aikštelė		
Objekto buvimo vieta/adresas	Plungės r. sav. Plungės m. Dariaus ir Girėno g. 29		
Kadastro duomenų nustatymo data	2025-08-22		
Žemės sklypo kad. nr.	5634/7001:72		
UAB "Eurometras" Įm.k. 170550172, S. Daukanto g. 24, Plungė			
Matininko kvalifikacijos pažymėjimo Nr.	Pareigos	Vardas ir pavardė	Data
2M-M-2465	Direktorius	Vaidotas Gusėius	2025-08-22



1182574593





Kadastro duomenims nustatyti naudota medžiaga			
Medžiagos pavadinimas		Medžiagos parengimo data	
Kontrolinė nuotrauka: Matavimus atliko UAB"Eurometras"		2025-07	
Objekto pavadinimas		Takas	
Objekto buvimo vieta/adresas		Plungės r. sav. Plungės m. Dariaus ir Girėno g. 29	
Kadastro duomenų nustatymo data		2025-08-22	
Žemės sklypo kad. nr.		6854/0005:10	
UAB"Eurometras" Įm.k.170550172,S.Daukanto g.24. Plungė			
Matininko kvalifikacijos pažymėjimo Nr.	Pareigos	Vardas ir pavardė	Data
2M-M-2465	Direktorius	Vaidotas Gusčius	2025-08-22



KOORDINAČIŲ ŽINIARAŠTIS

Pavadinimas Aikštelė

Objekto buvimo vieta Plungės r. sav. Plungės m. Dariaus ir Girėno g. 29

Unikalus numeris 4400-6773-5520

Koordinacių sistema: LKS-94

Taško Nr.	X	Y
1	6200221,62	365761,35
2	6200218,12	365764,48
3	6200213,79	365768,37
4	6200205,89	365775,51
5	6200183,48	365750,93
6	6200158,90	365723,74
7	6200162,37	365717,44
8	6200167,52	365717,49
9	6200168,22	365718,23
10	6200182,41	365733,31
11	6200190,08	365726,22
12	6200221,76	365761,22

Direktorius



VAIDOTAS GUSČIUS



* 1 1 8 2 5 7 4 1 2 4 *

KOORDINAČIŲ ŽINIARAŠTIS

Pavadinimas Takas

Objekto buvimo vieta Plungės r. sav. Plungės m. Dariaus ir Girėno g. 29

Unikalus numeris 4400-6773-5531

Koordinacių sistema: LKS-94

Taško Nr.	X	Y
1	6200218,12	365764,48
2	6200241,19	365773,17
3	6200261,83	365780,94
4	6200265,48	365777,89
5	6200244,80	365770,12
6	6200221,71	365761,45
7	6200221,64	365761,33

Direktorius



VAIDOTAS GUSČIUS



* 1 1 8 2 5 7 4 7 2 8 *

KITŲ INŽINERINIŲ STATINIŲ IR JŲ DALIŲ KADASTRO DUOMENYS

Statinio kadastro duomenys

Adresas Plungės r. sav. Plungės m. Dariaus ir Girėno g. 29
 Inžinerinio statinio grupė Kiti inžineriniai statiniai
 Inžinerinio statinio pogrūpis(paskirtis) Kitos paskirties
 Pavadinimas Aikštelė
 Žymėjimas plane k
 Kadastro duomenų nustatymo data 2025-08-22 Žemės sklypo kadastro Nr. 6854/0005:10
 Statybos būklė Unikalus numeris 4400-6773-5520

Statybos pradžios metai:	1989	Ilgis: m	
Statybos pabaigos metai:	1989	Ilgis: km	
Rekonstravimo pradžios metai:		Plotis: m	
Rekonstravimo pabaigos metai:		Plotas: kv. m	1266,22
Kap. remonto pradžios metai:		Aukštis: m	
Kap. remonto pabaigos metai:		Tūris: kub. m	
Papr. remonto pradžios metai:		Gylis: m	
Papr. remonto pabaigos metai:		Skersmuo: mm	
Statinio kategorija:	II grupės nesudėtingasis	Skerspjuvis: kv. mm	
Baigtumo procentas: %	100	Kiekis: vnt.	
Medžiaga:		Koordinatė X:	
Danga:	Asfaltbetonis	Koordinatė Y:	

Statinio sudėtinės dalies kadastro duomenys

Žymėjimas	k		
Pavadinimas	Aikštelė		
Statybos pradžios metai:	1989	Aukštis: m	
Statybos pabaigos metai:	1989	Ilgis: m	
Rekonstravimo pradžios metai:		Plotis: m	
Rekonstravimo pabaigos metai:		Gylis: m	
Kap. remonto pradžios metai:		Skersmuo: mm	
Kap. remonto pabaigos metai:		Plotas: kv. m	1266,22
Papr. remonto pradžios metai:		Skerspjuvis: kv. mm	
Papr. remonto pabaigos metai:		Tūris: kub. m	
Medžiaga:		Kiekis: vnt.	
Danga:	Asfaltbetonis		

Direktorius



VAIDOTAS GUSČIUS



* 1 1 8 2 5 7 4 6 6 5 *

KITŲ INŽINERINIŲ STATINIŲ IR JŲ DALIŲ KADASTRO DUOMENYS

Statinio kadastro duomenys

Adresas	Plungės r. sav. Plungės m. Dariaus ir Girėno g. 29		
Inžinerinio statinio grupė	Kiti inžineriniai statiniai		
Inžinerinio statinio pogrūpis(paskirtis)	Kitos paskirties		
Pavadinimas	Takas		
Žymėjimas plane	2k		
Kadastru duomenų nustatymo data	2025-08-22	Žemės sklypo kadastru Nr.	6854/0005:10
Statybos būklė		Unikalus numeris	4400-6773-5531

Statybos pradžios metai:	1989	Ilgis: m	
Statybos pabaigos metai:	1989	Ilgis: km	
Rekonstravimo pradžios metai:		Plotis: m	
Rekonstravimo pabaigos metai:		Plotas: kv. m	192,93
Kap. remonto pradžios metai:		Aukštis: m	
Kap. remonto pabaigos metai:		Tūris: kub. m	
Papr. remonto pradžios metai:		Gylis: m	
Papr. remonto pabaigos metai:		Skersmuo: mm	
Statinio kategorija:	II grupės nesudėtingasis	Skerspjuvis: kv. mm	
Baigtumo procentas: %	100	Kiekis: vnt.	
Medžiaga:		Koordinatė X:	
Danga:	Betono trinkelės	Koordinatė Y:	

Statinio sudėtinės dalies kadastru duomenys

Žymėjimas	2k		
Pavadinimas	Takas		
Statybos pradžios metai:	1989	Aukštis: m	
Statybos pabaigos metai:	1989	Ilgis: m	
Rekonstravimo pradžios metai:		Plotis: m	
Rekonstravimo pabaigos metai:		Gylis: m	
Kap. remonto pradžios metai:		Skersmuo: mm	
Kap. remonto pabaigos metai:		Plotas: kv. m	192,93
Papr. remonto pradžios metai:		Skerspjuvis: kv. mm	
Papr. remonto pabaigos metai:		Tūris: kub. m	
Medžiaga:		Kiekis: vnt.	
Danga:	Betono trinkelės		

Direktorius

VAIDOTAS GUSČIUS



Matiminkas(-ė) VAIDOTAS GUSČIUS, kvalifikacijos pažymėjimo Nr. 2M-M-2465, tel.: + 370 685 206 20

KITŲ INŽINERINIŲ STATINIŲ IR JŲ DALIŲ VERČIŲ NUSTATYMAS

Adresas Plungės r. sav. Plungės m. Dariaus ir Girėno g. 29
 Unikalus numeris 4400-6773-5520
 Vertės nustatymo data 2025-08-22

Zymėjimas	Pavadinimas	Kasmetinis vertės mazinimo koeficientas	Matavimo vienetas	Kiekis	Įkainojimo pagrindas	Vieneto vidutinė starybos vertė, Eur	Atkūrimo kaštai (statybinė vertė), Eur	Nusidėvėjimas %	Atkuriamoji vertė, Eur	Vietovės pataisos koeficientas	Vidutinė rinkos vertė, Eur
1	2	3	4	5	6	7	8	9	10	11	12
k	Aikštelė	5	kv. m	1266,22	NTK 2025-3-2.7	97,05	123000	75	30700	1	30700
	Viso						123000		30700		30700



Direktorius

VAIDOTAS GUSČIUS



* 1 1 8 2 5 7 4 6 6 6 *

Matininkas(-ė) VAIDOTAS GUSČIUS, kvalifikacijos pažymėjimo Nr. 2M-M-2465, tel.: + 370 685 206 20

KITŲ INŽINERINIŲ STATINIŲ IR JŲ DALIŲ VERČIŲ NUSTATYMAS

Adresas Plungės r. sav. Plungės m. Dariaus ir Girėno g. 29

Unikalus numeris 4400-6773-5531

Vertės nustatymo data 2025-08-22

Zymėjimas	Pavadinimas	Kasmetinis vertės mažinimo koeficientas	Matavimo vienetas	Kiekis	[kainojimo pagrindas	Vieneto vidutinė stebos vertė, Eur	Atkūrimo kaštai (statybinė vertė), Eur	Nusidėėjimas %	Atkuriamoji vertė, Eur	Vietovės pataisos koeficientas	Vidutinė rinkos vertė, Eur
1	2	3	4	5	6	7	8	9	10	11	12
2k	Takas	5	kv. m	192,93	NTK 2025-3.2.11	70,13	13500	75	3380	1	3380
	Viso						13500		3380		3380



[Handwritten signature in blue ink]

Direktorius

VAIDOTAS GUSČIUS



* 1 1 8 2 5 7 4 8 3 0 *