

TVIRTINU:
Kretingos rajono savivaldybės
administracijos direktorė
Vilma Preibienė

TECHNINĖ SPECIFIKACIJA

Padvarių, Kretingos ir Tūbasių tvenkinių naudojimo ir priežiūros taisyklių parengimo paslauga

1. Perkama paslauga – Padvarių, Kretingos ir Tūbasių tvenkinių naudojimo ir priežiūros taisyklių parengimas. Taisyklės turi būti parengtos vadovaujantis Lietuvos Respublikos aplinkos ministro 1995 m. kovo 7 d. įsakymu Nr. 33 „Dėl Tvenkinių ir patvenktų ežerų naudojimo ir priežiūros tvarkos aprašo (toliau – Tvarkos aprašas) patvirtinimo“ (2023 m. birželio 23 d. įsakymo Nr. D1-213 redakcija) ir kitais galiojančiais teisės aktais.

2. Paslaugos apimtis. Paslaugos teikėjas turi:

2.1 Surinkti ir išanalizuoti duomenis apie Padvarių, Kretingos ir Tūbasių tvenkinius bei jų hidrotechninius statinius.

2.2 Parengti tvenkinių naudojimo ir priežiūros taisykles, vadovaujantis Tvarkos aprašo reikalavimais ir Aprašo 1 priede pateikta pavyzdine taisyklių forma.

2.3 Parengti taisyklių priedus, numatytus Tvarkos apraše (įskaitant tvenkinio planus, hidrotechninių statinių schemas, vandens balanso skaičiavimus).

2.4 Parengtą dokumentų paketą pateikti Aplinkos apsaugos agentūrai taisyklių patvirtinimui. Paslauga laikoma atlikta tik pateikus patvirtintas taisykles.

3. Paslaugos apimtis. Paslaugos teikėjas turi pateikti:

3.1 Padvarių tvenkinio naudojimo ir priežiūros taisykles (adresas: Vienkiemio g. 9, Padvarių k., Kretingos sen., Kretingos r. sav., statinio kategorija - ypatingasis);

3.2 Kretingos tvenkinio naudojimo ir priežiūros taisykles (adresas: Birutės g., Kretinga, Kretingos sen., Kretingos r. sav., statinio kategorija – ypatingasis statinys)

3.4 Tūbasių tvenkinio naudojimo ir priežiūros taisykles (Tūbasių k., Kretingos sen., Kretingos r. sav., statinio kategorija – ypatingasis statinys).

Parengti dokumentai pateikiami PDF formatu skaitmeninėje laikmenoje (USB ar kitoje laikmenoje) ir 1 (vienas) atspausdintas bei įrištas egzempliorius.

Taisykles turi teisę rengti fiziniai ar juridiniai asmenys, turintys hidrotechninių statinių projektavimui būtinus kvalifikacijos atestatus ir teisės pripažinimo dokumentus (toliau – kvalifikacijos dokumentai), išduotus statybos techninio reglamento STR 1.02.01:2017 „Statybos dalyvių atestavimo ir teisės pripažinimo tvarkos aprašas“, patvirtinto Lietuvos Respublikos aplinkos ministro 2016 m. gruodžio 12 d. įsakymu Nr. D1-880 „Dėl statybos techninio reglamento STR 1.02.01:2017 „Statybos dalyvių atestavimo ir teisės pripažinimo tvarkos aprašas“ patvirtinimo“, nustatyta tvarka. Taisykles rengiantys asmenys atsako už taisyklėse pateikiamų duomenų, dokumentų ir informacijos teisingumą.

4. Padvarių ir Tūbasių tvenkiniai turi tvenkinių naudojimo ir priežiūros taisykles (Tūbasių – 2010 metų taisyklės, Padvarių - 1995 metų taisyklės). Taisykles reikalinga atnaujinti (jos bus pateikiamos po sutarties pasirašymo).

PRIDEDAMA:

1. Padvarių hidrotechnikos statinio nekilnojamojo daikto kadastrinių matavimų byla, 8 lapai;

2. Kretingos hidrotechninio statinio nekilnojamojo daikto kadastrinių matavimų byla, 10 lapų;

3. Tūbasių hidrotechninio statinio nekilnojamojo daikto kadastrinių matavimų byla, 16 lapų.

Žemės ūkio skyriaus vedėjo pavaduotoja

Eglė Mažonaitė-Zavackė

UAB "Kartografiniai projektai"

**NEKILNOJAMOJO DAIKTO
KADASTRINIŲ MATAVIMŲ BYLA**

Tomas: 1

Nekilnojamojo turto objektas: **Inžinerinis statinys**

Registro Nr.: **44/2758592 (Statiniai)**

Adresas: **Kretingos r. sav. Kretingos m. Birutės g.**

Lapų skaičius: **8**



SUDERINTA

Valstybės įmonė Registrų centras

Elektroniniu parašu pasirašė: Giedrė Žmuidinienė

Pareigos: Vyresnioji kadastro specialistė

Laiko žyma: 2022-08-18 16:10:06

Tomo Nr. 1
Registro 44/2758592

BYLOS TOMO VIDAUS APYRAŠAS

Eil. Nr.	Dokumento pavadinimas	Dokumento		Lapų skaič.	Bylos lapų numeriai	Pastabos
		Nr.	Data			
1	Statinio planas "STATINIŲ IŠDĖSTYMO PLANAS"	1	2022-06-10	1	1	
2	KOORDINAČIŲ ŽINIARAŠTIS KZ	1	2022-06-10	1	2	
3	VANDENTIEKIO TINKLŲ IR JŲ DALIŲ KADASTRO DUOMENYS 1VF FORMA	1	2022-06-10	4	3-6	
4	VANDENTIEKIO TINKLŲ IR JŲ DALIŲ VERČIŲ NUSTATYMAS 2VF FORMA	1	2022-06-10	1	7	

Vidaus apyrašo lapų 7

Matininkas Edmundas Petrauskas

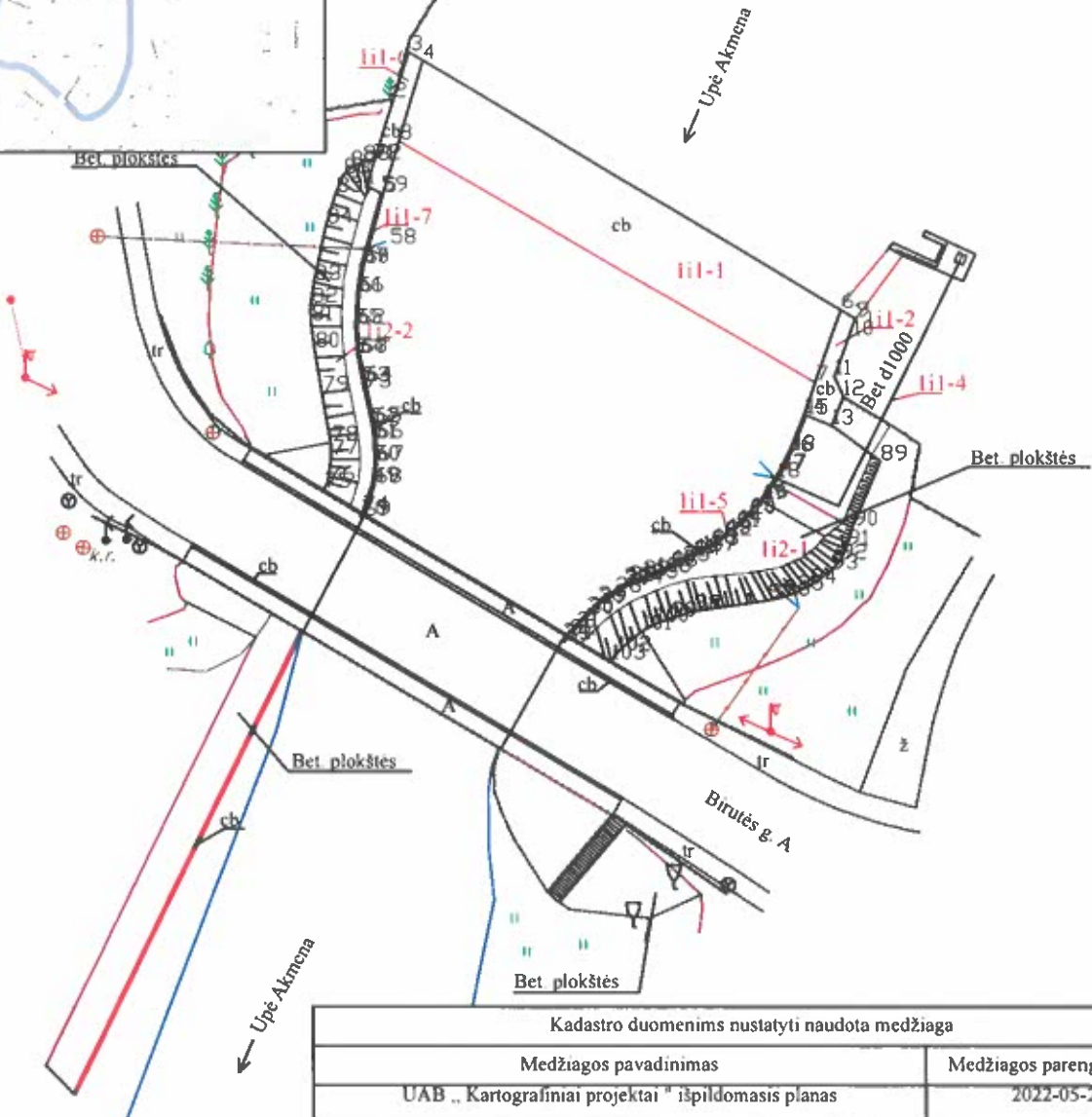


Išdėstymo schema



IŠDĖSTYMO PLANAS

M1:500



Kadastro duomenims nustatyti naudota medžiaga			
Medžiagos pavadinimas		Medžiagos parengimo data	
UAB „Kartografiniai projektai“ išpildomasis planas		2022-05-21	
Objekto pavadinimas		Užtvanka	
Objekto buvimo vieta/adresas		Kretingos r. sav. Kretingos m. Birutės g.	
Kadastro duomenų nustatymo data		2022-06-10	
UAB "Kartografiniai projektai", kodas: 300975770, adresas: Kretingos m. Daukanto g. 35C tel.: +370 46 493 322			
Matininko kvalifikacijos pažymėjimo Nr.	Pareigos	Matininkas	Data
2M-M-356	Matininkas	EDMUNDAS PETRAUSKAS	2022-06-10



1143661333



KOORDINAČIŲ ŽINIARAŠTIS

Pavadinimas Užtvanka

Objekto buvimo vieta Kretingos r. sav. Kretingos m. Birutės g.

Unikalus numeris 4400-5899-2675

Koordinacijų sistema: LKS-94

Taško Nr.	X	Y	Taško Nr.	X	Y
1	6198227,44	327051,27	39	6198199,12	327071,12
2	6198233,70	327053,26	40	6198199,93	327073,04
3	6198237,09	327054,40	41	6198200,73	327074,70
4	6198236,50	327055,39	42	6198201,48	327075,97
5	6198226,81	327052,46	43	6198202,17	327076,97
6	6198218,49	327085,55	44	6198202,82	327077,78
7	6198213,23	327083,68	45	6198203,72	327078,75
8	6198230,67	327053,63	46	6198204,77	327079,71
9	6198217,85	327086,62	47	6198206,87	327081,07
10	6198218,84	327086,73	48	6198208,26	327081,76
11	6198213,67	327085,07	49	6198205,86	327051,54
12	6198212,21	327085,69	50	6198207,43	327051,73
13	6198210,11	327084,87	51	6198209,05	327051,69
14	6198210,92	327082,86	52	6198210,18	327051,56
15	6198210,84	327083,04	53	6198213,14	327050,92
16	6198208,18	327081,94	54	6198215,20	327050,53
17	6198206,77	327081,24	55	6198217,33	327050,37
18	6198206,23	327080,90	56	6198219,66	327050,50
19	6198204,65	327079,87	57	6198221,76	327050,83
20	6198203,58	327078,89	58	6198224,33	327051,56
21	6198202,67	327077,91	59	6198226,90	327052,29
22	6198202,01	327077,09	60	6198221,72	327051,03
23	6198201,31	327076,08	61	6198219,64	327050,70
24	6198200,55	327074,79	62	6198217,33	327050,57
25	6198200,15	327073,96	63	6198215,23	327050,73
26	6198199,75	327073,12	64	6198213,18	327051,12
27	6198198,40	327069,86	65	6198210,21	327051,76
28	6198197,90	327069,11	66	6198209,06	327051,89
29	6198197,09	327068,00	67	6198207,42	327051,93
30	6198196,34	327067,20	68	6198205,82	327051,74
31	6198195,39	327066,32	69	6198203,42	327050,91
32	6198194,85	327065,83	70	6198203,49	327050,72
33	6198194,44	327065,45	71	6198229,24	327051,66
34	6198194,58	327065,30	72	6198229,21	327051,83
35	6198196,48	327067,06	73	6198212,69	327051,02
36	6198197,24	327067,87	74	6198203,78	327050,82
37	6198198,58	327069,77	75	6198205,45	327048,02
38	6198198,70	327070,10	76	6198205,98	327048,33



* 1 1 4 3 6 6 1 4 2 0 *

Koordinacių sistema: LKS-94

Taško Nr.	X	Y
77	6198207,85	327048,60
78	6198208,85	327048,58
79	6198212,45	327047,93
80	6198215,63	327047,40
81	6198217,58	327047,15
82	6198218,85	327047,14
83	6198220,48	327047,38
84	6198224,59	327048,29
85	6198226,87	327049,00
86	6198228,18	327049,53
87	6198228,72	327050,07
88	6198229,14	327050,98
89	6198207,55	327088,36
90	6198202,75	327086,32
91	6198201,35	327085,89
92	6198200,32	327085,41
93	6198199,59	327084,74
94	6198198,51	327083,21
95	6198198,06	327082,25
96	6198197,68	327081,27
97	6198197,44	327080,13
98	6198196,65	327074,78
99	6198196,12	327073,08
100	6198195,75	327072,10
101	6198195,21	327071,08
102	6198193,65	327069,29
103	6198193,04	327068,87
104	6198198,51	327070,17
105	6198198,94	327071,20
106	6198199,34	327072,16
107	6198200,93	327075,44

Matininkas



EDMUNDAS PETRAUSKAS



* 1 1 4 3 6 6 1 4 2 0 *

UAB "Kartografiniai projektai", kodas: 300975770, adresas: Kretinga, S. Daukanto g. 35C
 Matininkas(-ė) EDMUNDAS PETRAUSKAS, kvalifikacijos pažymėjimo Nr. 2M-M-356, tel.: + 370 46 493 322

HIDROTECHNINIO STATINIO IR JO DALIŲ KADASTRO DUOMENYS

Statinio kadastro duomenys

Adresas	Kretingos r. sav. Kretingos m. Birutės g.		
Paskirtis	Hidrotechniniai statiniai		
Pavadinimas	Užtvanka		
Žymėjimas plane	Ii		
Kadastro duomenų nustatymo data	2022-06-10		
Statybos būklė	Unikalus numeris	4400-5899-2675	

Statybos pradžios metai:	1980	Danga:	
Statybos pabaigos metai:	1980	Ilgis: m	140,87
Rekonstravimo pradžios metai:		Ilgis: km	
Rekonstravimo pabaigos metai:		Plotis: m	
Kap. remonto pradžios metai:		Plotas: kv. m	449,5
Kap. remonto pabaigos metai:		Aukštis: m	
Papr. remonto pradžios metai:		Tūris: kub. m	467
Papr. remonto pabaigos metai:		Gylis: m	
Statinio kategorija:	Ypatingasis	Skersmuo: mm	
Hidrotechninio statinio rūšis:		Skerspjūvis: kv. mm	
Baigtumo procentas: %	100	Kiekis: vnt.	
Medžiaga:	Gelžbetonis	Koordinatė X:	6198222,26
		Koordinatė Y:	327064,49

Statinio sudėtinės dalies kadastro duomenys

Žymėjimas	IiI-1		
Pavadinimas	Slenkstis		
Statybos pradžios metai:	1980	Aukštis: m	2,17
Statybos pabaigos metai:	1980	Ilgis: m	35
Rekonstravimo pradžios metai:		Plotis: m	
Rekonstravimo pabaigos metai:		Gylis: m	
Kap. remonto pradžios metai:		Skersmuo: mm	
Kap. remonto pabaigos metai:		Plotas: kv. m	199,02
Papr. remonto pradžios metai:		Skerspjūvis: kv. mm	
Papr. remonto pabaigos metai:		Tūris: kub. m	467
Medžiaga:	Gelžbetonis	Kiekis: vnt.	1
Danga:			



* 1 1 4 3 9 0 3 5 1 1 *

Statinio sudėtinės dalies kadastro duomenys

Žymėjimas	lil-2		
Pavadinimas	Slenksčio sutvirtinimas		
Statybos pradžios metai:	1980	Aukštis: m	
Statybos pabaigos metai:	1980	Ilgis: m	
Rekonstravimo pradžios metai:		Plotis: m	
Rekonstravimo pabaigos metai:		Gylis: m	
Kap. remonto pradžios metai:		Skersmuo: mm	
Kap. remonto pabaigos metai:		Plotas: kv. m	12,27
Papr. remonto pradžios metai:		Skerspjūvis: kv. mm	
Papr. remonto pabaigos metai:		Tūris: kub. m	
Medžiaga:	Gelžbetonis	Kiekis: vnt.	1
Danga:			

Statinio sudėtinės dalies kadastro duomenys

Žymėjimas	lil-4		
Pavadinimas	Pralaida		
Statybos pradžios metai:	1980	Aukštis: m	
Statybos pabaigos metai:	1980	Ilgis: m	42,27
Rekonstravimo pradžios metai:		Plotis: m	
Rekonstravimo pabaigos metai:		Gylis: m	
Kap. remonto pradžios metai:		Skersmuo: mm	1000
Kap. remonto pabaigos metai:		Plotas: kv. m	12,27
Papr. remonto pradžios metai:		Skerspjūvis: kv. mm	
Papr. remonto pabaigos metai:		Tūris: kub. m	
Medžiaga:	Betonas	Kiekis: vnt.	1
Danga:			

Statinio sudėtinės dalies kadastro duomenys

Žymėjimas	lil-5		
Pavadinimas	Atraminė sienutė		
Statybos pradžios metai:	1980	Aukštis: m	
Statybos pabaigos metai:	1980	Ilgis: m	24,85
Rekonstravimo pradžios metai:		Plotis: m	
Rekonstravimo pabaigos metai:		Gylis: m	
Kap. remonto pradžios metai:		Skersmuo: mm	
Kap. remonto pabaigos metai:		Plotas: kv. m	4,92
Papr. remonto pradžios metai:		Skerspjūvis: kv. mm	
Papr. remonto pabaigos metai:		Tūris: kub. m	
Medžiaga:		Kiekis: vnt.	1
Danga:			



* 1 1 4 3 9 0 3 5 1 1 *

Statinio sudėtinės dalies kadastro duomenys

Žymėjimas	li1-6		
Pavadinimas	Slenksčio sutvirtinimas		
Statybos pradžios metai:	1980	Aukštis: m	
Statybos pabaigos metai:	1980	Ilgis: m	14,85
Rekonstravimo pradžios metai:		Plotis: m	
Rekonstravimo pabaigos metai:		Gylis: m	
Kap. remonto pradžios metai:		Skersmuo: mm	
Kap. remonto pabaigos metai:		Plotas: kv. m	12,61
Papr. remonto pradžios metai:		Skerspjūvis: kv. mm	
Papr. remonto pabaigos metai:		Tūris: kub. m	
Medžiaga:	Gelžbetonis	Kiekis: vnt.	1
Danga:			

Statinio sudėtinės dalies kadastro duomenys

Žymėjimas	li1-7		
Pavadinimas	Atraminė sienutė		
Statybos pradžios metai:	1980	Aukštis: m	
Statybos pabaigos metai:	1980	Ilgis: m	23,9
Rekonstravimo pradžios metai:		Plotis: m	
Rekonstravimo pabaigos metai:		Gylis: m	
Kap. remonto pradžios metai:		Skersmuo: mm	
Kap. remonto pabaigos metai:		Plotas: kv. m	4,76
Papr. remonto pradžios metai:		Skerspjūvis: kv. mm	
Papr. remonto pabaigos metai:		Tūris: kub. m	
Medžiaga:	Gelžbetonis	Kiekis: vnt.	1
Danga:			

Statinio sudėtinės dalies kadastro duomenys

Žymėjimas	li2-1		
Pavadinimas	Šlaito sutvirtinimas		
Statybos pradžios metai:	1980	Aukštis: m	
Statybos pabaigos metai:	1980	Ilgis: m	
Rekonstravimo pradžios metai:		Plotis: m	
Rekonstravimo pabaigos metai:		Gylis: m	
Kap. remonto pradžios metai:		Skersmuo: mm	
Kap. remonto pabaigos metai:		Plotas: kv. m	127,65
Papr. remonto pradžios metai:		Skerspjūvis: kv. mm	
Papr. remonto pabaigos metai:		Tūris: kub. m	
Medžiaga:	Gelžbetonis	Kiekis: vnt.	
Danga:			



* 1 1 4 3 9 0 3 5 1 1 *

Statinio sudėtinės dalies kadastro duomenys

Žymėjimas	1i2-2		
Pavadinimas	Šlaito sutvirtinimas		
Statybos pradžios metai:	1980	Aukštis: m	
Statybos pabaigos metai:	1980	Ilgis: m	
Rekonstravimo pradžios metai:		Plotis: m	
Rekonstravimo pabaigos metai:		Gylis: m	
Kap. remonto pradžios metai:		Skersmuo: mm	
Kap. remonto pabaigos metai:		Plotas: kv. m	76
Papr. remonto pradžios metai:		Skerspjūvis: kv. mm	
Papr. remonto pabaigos metai:		Tūris: kub. m	
Medžiaga:	Gelžbetonis	Kiekis: vnt.	1
Danga:			

Matininkas



EDMUNDAS PETRAUSKAS



* 1 1 4 3 9 0 3 5 1 1 *

2022-08-18 17:10:46

Lapas 4 iš 4

UAB "Kartografiniai projektai", kodas: 300975770, adresas: Kretinga, S. Daukanto g. 35C
 Matininkas(-ė) EDMUNDAS PETRAUSKAS, kvalifikacijos pažymėjimo Nr. 2M-M-356, tel.: + 370 46 493 322

HIDROTECHNINIO STATINIO IR JO DALIŲ VERČIŲ NUSTATYMAS

Adresas Kretingos r. sav. Kretingos m. Birutės g.

Unikalus numeris 4400-5899-2675

Vertės nustatymo data 2022-06-10

Zymėjimas	Pavaadinimas	Kasmetinis vertės mažinimo koeficientas	Matavimo vienetas	Kiekis	Įkainojimo pagrindas	Vidutinė vieneto stąbos vertė po indeksavimo, Eur	Atkūrimo kaštai (statybinė vertė), Eur	Nusidėvėjimas %	Atkuriamoji vertė, Eur	Vietovės pataisos koeficientas	Vidutinė rinkos vertė, Eur
1	2	3	4	5	6	7	8	9	10	11	12
11-1	Slenkstis	1,4	kub. m	467	NTK2022-5.1.6	578,01	270000	59	111000	1	111000
11-2	Slenksčio sutvirtinimas	4	kv. m	12,27	NTK2022-5.1.9	151,69	1300	75	324	1	324
11-4	Pralaida	4	m	42,27	NTK22-5.1.11	770	32500	75	8140	1	8140
11-6	Slenksčio sutvirtinimas	4	kv. m	12,61	NTK2022-5.1.9	151,69	1910	75	478	1	478
11-2-1	Šlaito sutvirtinimas	4	kv. m	127,65	NTK2022-5.1.3	105,67	13500	75	3370	1	3370
11-2-2	Šlaito sutvirtinimas	4	kv. m	76	NTK2022-5.1.3	105,67	8040	75	2010	1	2010
	Viso						327000		125000		125000



Matininkas

EDMUNDAS PETRAUSKAS



UAB "Kartografiniai projektai"

**NEKILNOJAMOJO DAIKTO
KADASTRINIŲ MATAVIMŲ BYLA**

Tomas: 1

Nekilnojamojo turto objektas: Inžinerinis statinys

Registro Nr.: 44/2182961 (Žemės sklypas su statiniais)

Adresas: Kretingos r. sav. Padvarių k. Vienkiemio g. 9

Lapų skaičius: 8

SUDERINTA

(pareigos)

(parašas)

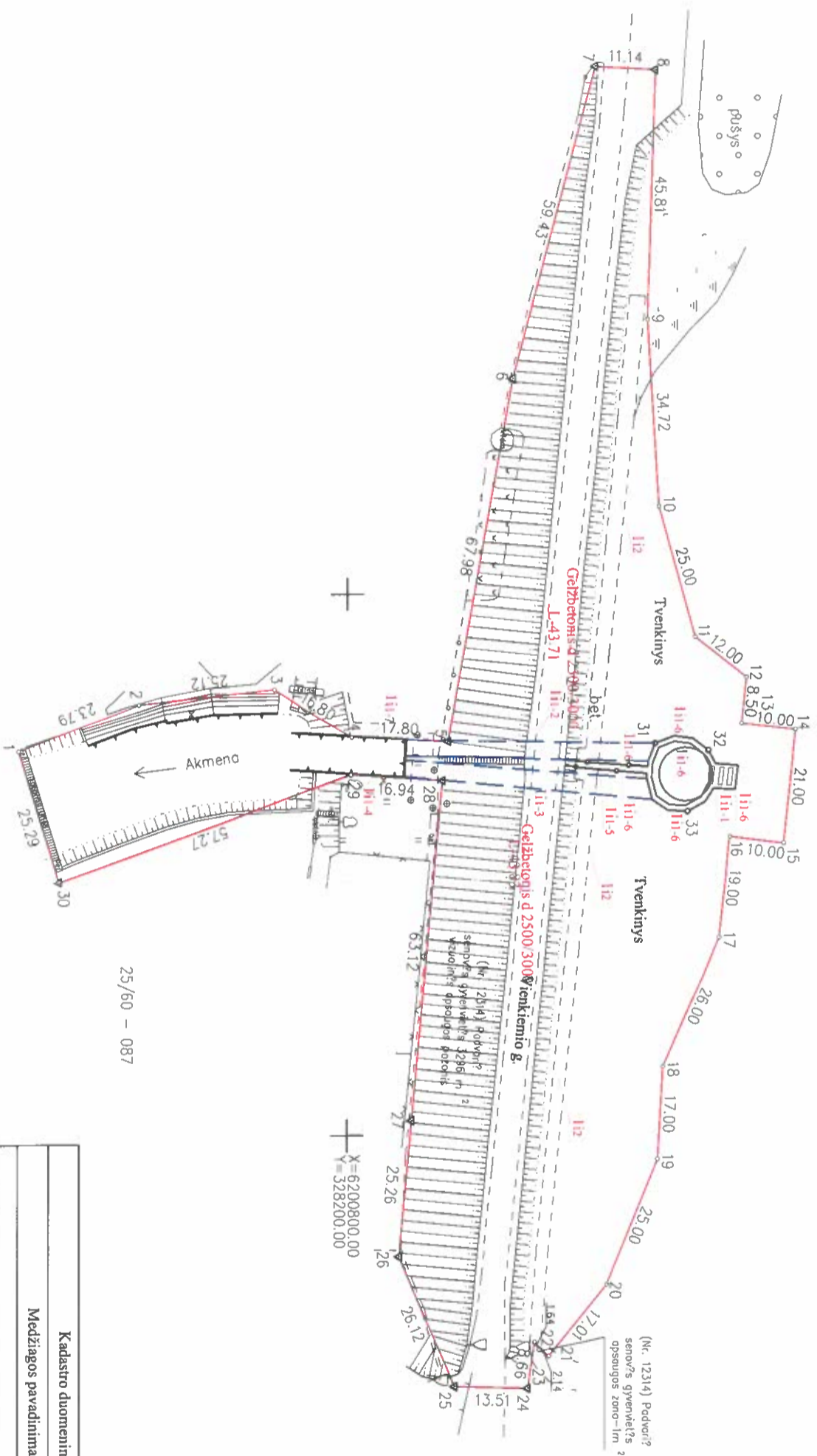
(vardas, pavardė)

(data)



STATINIŲ IŠDĖSTYMO PLANAS

M1:1000



Kadastro duomenimis nustatyti naudota medžiaga	
Medžiagos pavadinimas	Medžiagos parengimo data
Objekto pavadinimas	Vienkiemio tvenkinio užtvanka
Objekto buvimo vieta/adresas	Kretingos r. sav. Padvarių k. Vienkiemio g. 9
Kadastro duomenų nustatymo data	2018-11-28

UAB "Kartografiniai projektai", kodas: 300975770, adresas: Kretinga, S. Daukanto g. 35C



UAB "Kartografiniai projektai" Pareiŝos	Vardas ir pavardė	Data
Projekto parengimo Nr. 2018-11-28	EDMUNDAS PETRAUSKAS	2018-11-29
Matininkas	UGNĖ MURAUŠKIENĖ	
Matininkė - asist.		



1096200676

Tomo Nr. 1
Registro 44/2182961

BYLOS TOMO VIDAUS APYRAŠAS

Eil. Nr.	Dokumento pavadinimas	Dokumento		Lapų skaič.	Bylos lapų numeriai	Pastabos
		Nr.	Data			
1	ŽEMĖS SKLYPO PLANAS	1	2018-11-28	1	1	
2	Statinio planas "STATINIŲ IŠDĖSTYMO PLANAS"	1	2018-11-29	1	2	
3	HIDROTECHNINIO STATINIO IR JO DALIŲ KADASTRO DUOMENYS IP FORMA	1	2018-11-28	4	3-6	
4	HIDROTECHNINIO STATINIO IR JO DALIŲ VERČIŲ NUSTATYMAS 2P FORMA	1	2018-11-28	1	7	

Vidaus apyrašo lapų 7

Matininkas Edmundas Petrauskas



UAB "Kartografiniai projektai", kodas: 300975770, adresas: Kretinga, S. Daukanto g. 35C
 Matininkas(-ė) EDMUNDAS PETRAUSKAS, kvalifikacijos pažymėjimo Nr. 2M-M-356

HIDROTECHNINIO STATINIO IR JO DALIŲ KADASTRO DUOMENYS

Statinio kadastro duomenys

Adresas Kretingos r. sav. Padvarių k. Vienkiemio g. 9
 Paskirtis Hidrotechniniai statiniai
 Pavadinimas Vienkiemio tvenkinio užtvanka
 Žymėjimas plane li
 Kadastro duomenų nustatymo data 2018-11-28
 Statybos būklė Unikalus numeris 4400-5135-3843

Statybos pradžios metai:	1977	Danga:	
Statybos pabaigos metai:	1979	Ilgis: m	270,23
Rekonstravimo pradžios metai:		Ilgis: km	
Rekonstravimo pabaigos metai:		Plotis: m	
Kap. remonto pradžios metai:		Plotas: kv. m	505
Kap. remonto pabaigos metai:		Aukštis: m	
Papr. remonto pradžios metai:		Tūris: kub. m	
Papr. remonto pabaigos metai:		Gylis: m	
Statinio kategorija:	Ypatingasis	Skersmuo: mm	
Hidrotechninio statinio rūšis:		Skerspjūvis: kv. mm	
Baigtumo procentas: %	100	Kiekis: vnt.	1
Medžiaga:	Gelžbetonis	Koordinatė X:	6200862.53
		Koordinatė Y:	328133.26

Statinio sudėtinės dalies kadastro duomenys

Žymėjimas	li		
Pavadinimas	Šachtinė perteklinio vandens pralaida		
Statybos pradžios metai:	1977	Aukštis: m	
Statybos pabaigos metai:	1979	Ilgis: m	
Rekonstravimo pradžios metai:		Plotis: m	
Rekonstravimo pabaigos metai:		Gylis: m	
Kap. remonto pradžios metai:		Skersmuo: mm	
Kap. remonto pabaigos metai:		Plotas: kv. m	
Papr. remonto pradžios metai:		Skerspjūvis: kv. mm	
Papr. remonto pabaigos metai:		Tūris: kub. m	
Medžiaga:	Gelžbetonis	Kiekis: vnt.	1
Danga:			



* 1 0 9 6 2 0 1 1 3 4 *

Statinio sudėtinės dalies kadastro duomenys

Žymėjimas	I11-1		
Pavadinimas	Vandens surinkimo šachta		
Statybos pradžios metai:	1977	Aukštis: m	
Statybos pabaigos metai:	1979	Ilgis: m	
Rekonstravimo pradžios metai:		Plotis: m	
Rekonstravimo pabaigos metai:		Gylis: m	8.5
Kap. remonto pradžios metai:		Skersmuo: mm	
Kap. remonto pabaigos metai:		Plotas: kv. m	
Papr. remonto pradžios metai:		Skerspjūvis: kv. mm	
Papr. remonto pabaigos metai:		Tūris: kub. m	
Medžiaga:	Gelžbetonis	Kiekis: vnt.	1
Danga:			

Statinio sudėtinės dalies kadastro duomenys

Žymėjimas	I11-2		
Pavadinimas	Pralaidos vamzdynas		
Statybos pradžios metai:	1977	Medžiaga:	
Statybos pabaigos metai:	1979	Ilgis: m	44.79
Rekonstravimo pradžios metai:		Aukštis: m	2.5
Rekonstravimo pabaigos metai:		Plotis: m	3
Kap. remonto pradžios metai:		Skersmuo: m	
Kap. remonto pabaigos metai:			
Papr. remonto pradžios metai:			
Papr. remonto pabaigos metai:			

Statinio sudėtinės dalies kadastro duomenys

Žymėjimas	I11-3		
Pavadinimas	Pralaidos vamzdynas		
Statybos pradžios metai:	1977	Medžiaga:	
Statybos pabaigos metai:	1979	Ilgis: m	46.06
Rekonstravimo pradžios metai:		Aukštis: m	2.5
Rekonstravimo pabaigos metai:		Plotis: m	3
Kap. remonto pradžios metai:		Skersmuo: m	
Kap. remonto pabaigos metai:			
Papr. remonto pradžios metai:			
Papr. remonto pabaigos metai:			



* 1 0 9 6 2 0 1 1 3 4 *

Statinio sudėtinės dalies kadastro duomenys

Žymėjimas	lil-4		
Pavadinimas	Vandensišleidimo antgalis (vandens energijos slopinimo šulinys)		
Statybos pradžios metai:	1977	Aukštis: m	
Statybos pabaigos metai:	1979	Ilgis: m	
Rekonstravimo pradžios metai:		Plotis: m	
Rekonstravimo pabaigos metai:		Gylis: m	
Kap. remonto pradžios metai:		Skersmuo: mm	
Kap. remonto pabaigos metai:		Plotas: kv. m	
Papr. remonto pradžios metai:		Skerspjūvis: kv. mm	
Papr. remonto pabaigos metai:		Tūris: kub. m	
Medžiaga:	Gelžbetonis	Kiekis: vnt.	1
Danga:			

Statinio sudėtinės dalies kadastro duomenys

Žymėjimas	lil-5		
Pavadinimas	Tamybinis tiltelis		
Statybos pradžios metai:	1977	Aukštis: m	
Statybos pabaigos metai:	1979	Ilgis: m	15.06
Rekonstravimo pradžios metai:		Plotis: m	1.24
Rekonstravimo pabaigos metai:		Gylis: m	
Kap. remonto pradžios metai:		Skersmuo: mm	
Kap. remonto pabaigos metai:		Plotas: kv. m	
Papr. remonto pradžios metai:		Skerspjūvis: kv. mm	
Papr. remonto pabaigos metai:		Tūris: kub. m	
Medžiaga:		Kiekis: vnt.	
Danga:	Gelžbetonio plokštė		

Statinio sudėtinės dalies kadastro duomenys

Žymėjimas	lil-6		
Pavadinimas	Apsauginė tvorelė		
Statybos pradžios metai:	1977	Aukštis: m	1,12
Statybos pabaigos metai:	1979	Ilgis: m	115,55
Rekonstravimo pradžios metai:		Plotis: m	
Rekonstravimo pabaigos metai:		Gylis: m	
Kap. remonto pradžios metai:		Skersmuo: mm	
Kap. remonto pabaigos metai:		Plotas: kv. m	
Papr. remonto pradžios metai:		Skerspjūvis: kv. mm	
Papr. remonto pabaigos metai:		Tūris: kub. m	
Medžiaga:	Metalas	Kiekis: vnt.	
Danga:			



* 1 0 9 6 2 0 1 1 3 4 *

Statinio sudėtinės dalies kadastro duomenys

Žymėjimas	li1-7		
Pavadinimas	Apsauginė tvorelė		
Statybos pradžios metai:	1977	Aukštis: m	1.12
Statybos pabaigos metai:	1978	Ilgis: m	48.77
Rekonstravimo pradžios metai:		Plotis: m	
Rekonstravimo pabaigos metai:		Gylis: m	
Kap. remonto pradžios metai:		Skersmuo: mm	
Kap. remonto pabaigos metai:		Plotas: kv. m	
Papr. remonto pradžios metai:		Skerspjūvis: kv. mm	
Papr. remonto pabaigos metai:		Tūris: kub. m	
Medžiaga:	Metalas	Kiekis: vnt.	
Danga:			

Statinio sudėtinės dalies kadastro duomenys

Žymėjimas	li2		
Pavadinimas	Krašto šlaito tvirtinimas		
Statybos pradžios metai:	1977	Aukštis: m	
Statybos pabaigos metai:	1979	Ilgis: m	
Rekonstravimo pradžios metai:		Plotis: m	
Rekonstravimo pabaigos metai:		Gylis: m	
Kap. remonto pradžios metai:		Skersmuo: mm	
Kap. remonto pabaigos metai:		Plotas: kv. m	505
Papr. remonto pradžios metai:		Skerspjūvis: kv. mm	
Papr. remonto pabaigos metai:		Tūris: kub. m	
Medžiaga:	Betono plokštės	Kiekis: vnt.	
Danga:			

Matininkas
Matininkė - asist.



EDMUNDAS PETRAUSKAS
UGNĖ MURAUŠKIENĖ



* 1 0 9 6 2 0 1 1 3 4 *

UAB "Kartografiniai projektai", kodas: 300975770, adresas: Kretinga, S. Daukanto g. 35C
 Matininkas(-e) EDMUNDAS PETRAUSKAS, kvalifikacijos pažymėjimo Nr. 2M-M-356

HIDROTECHNINIO STATINIO IR JO DALIŲ VERČIŲ NUSTATYMAS


Adresas Kretingos r. sav. Padvarių k. Vienkiemio g. 9

Unikalus numeris 4400-5135-3843

Vertės nustatymo data 2018-11-28

Žymėjimas	Pavadinimas	Kasmetinis vertės mažinimo koeficientas	Matavimo vienetas	Kiekis	Įkainojimo pagrindas	Vidutinė vieneto stovybos vertė po indeksavimo, Eur	Atkūrimo kaštai (statybinė vertė), Eur	Nusidėėjimas %	Atkuriamoji vertė, Eur	Vietovės pataisos koeficientas	Vidutinė rinkos vertė, Eur
I	2	3	4	5	6	7	8	9	10	11	12
I11	Šachtinė perteklinio vandens pralaida	1,4	vnt.	1	NTK 18-5.1.10	59584	59600	55	26800	1	26800
I12	Krašto šlaito tvirtinimas	4	kv. m	505	NTK 18-5.1.3	65,15	32900	75	8230	1	8230
	Viso						92500		35000		35000

Matininkas
 Matininkė - asist.



EDMUNDAS PETRAUSKAS
 UGNĖ MURAUŠKIENĖ



UAB "Ežer na"

**NEKILNOJAMOJO DAIKTO
KADASTRINI MATAVIM BYLA**

Tomas: 1

Nekilnojamojo turto objektas: **Inžinerinis statinys**

Registro Nr.: **44/2100335 (Žem s sklypas su statiniais)**

Adresas: **Kretingos r. sav. T bausi k. Bažny ios g. 12A**

Lap skai ius: **14**

Pastabos: **T bausi tvenkinio užtvanka, 4400-5135-3776**



SUDERINTA

Valstybės įmonė Registrų centras

Elektroniniu parašu pasirašė: Rita Vosylienė

Pareigos: Vyresnioji kadastro specialistė

Laiko žyma: 2024-11-25 15:25:14

Tomo Nr. 1
Registro 44/2100335

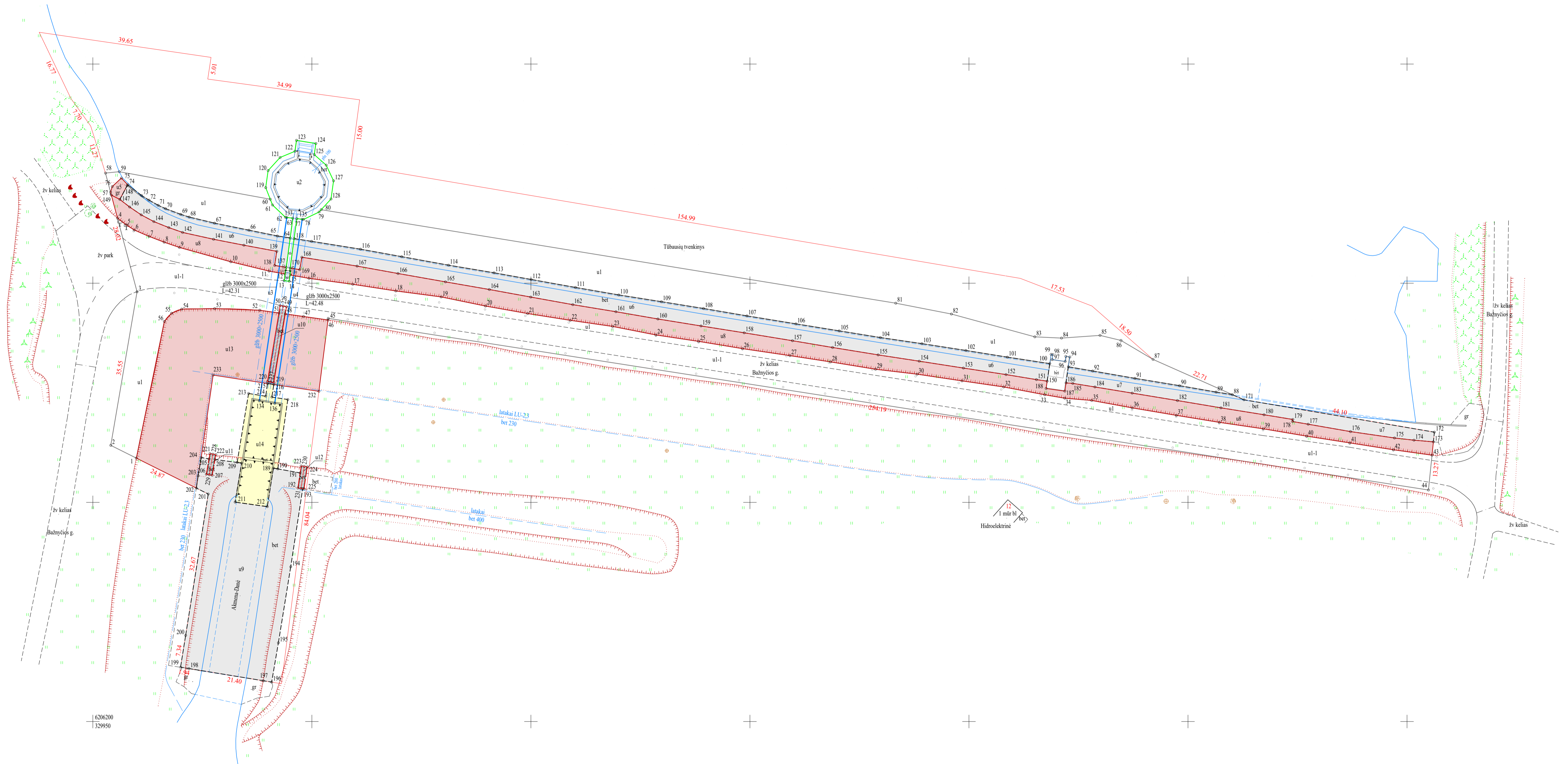
BYLOS TOMO VIDAUS APYRAŠAS

Eil. Nr.	Dokumento pavadinimas	Dokumento		Lap skai .	Bylos lap numeriai	Pastabos
		Nr.	Data			
1	IŠD STYMO PLANAS M 1:500		2024-11-11	3	1-3	
2	HIDROTECHNINIO STATINIO IR JO DALI KADASTRO DUOMENYS 1P FORMA		2024-11-11	7	4-10	
3	HIDROTECHNINIO STATINIO IR JO DALI VER I NUSTATYMAS 2P FORMA		2024-11-11	3	11-13	

Vidaus apyrašo lap 13

Matininkas Algis Jankus

IŠDĖSTYMO PLANAS M 1:500



Kadastro duomenims nustatyti naudota medžiaga	
Medžiagos pavadinimas	Medžiagos parengimo data
Topografinis planas M 1:500, THSI-2024112-075189, UAB „Ezerūna“	2024-11-11

Pastaba. Žemės sklypo ribų duomenų šaltinis – UAB "Klaipėdos inžineriniai tyrimai" 2016-04-11 žemės sklypo planas M 1:1000	
Objekto pavadinimas	Tūbasių tvėnkinio užtvanka
Objekto buvimo vieta/adresas	Kretingos r. sav., Kretingos sen., Tūbasių k., Bažnyčios g. 12A
Kadastro duomenų nustatymo data	2024-11-11
Žemės sklypo kadastro Nr.*	5637.0003.0543

* Žemės sklypo kadastro numeris nurodomas, kai statinys yra viename žemės sklype

Telšiai, Sedos g. 34C, LT-87101, el. p. info@ezeruna.lt, tel. +370 444 53073			
Matininko kvalifikacijos pažymėjimo Nr.	Pareigos	Vardas ir pavardė	Data
2M-M-741	Matininkas	ALGIS JANKUS	2024-11-22

KOORDINA I ŽINIARAŠTIS

Pavadinimas T bausi tvenkinio užtvanka
 Objekto buvimo vieta Kretingos r. sav. T bausi k. Bažny ios g. 12A
 Unikalus numeris 4400-5135-3776
 Koordinacijų sistema: LKS-94

Taško Nr.	X	Y	Taško Nr.	X	Y	Taško Nr.	X	Y
1	6206260,10	329959,92	92	6206279,98	330178,23	183	6206274,93	330187,25
2	6206263,01	329954,09	93	6206280,93	330172,69	184	6206276,33	330178,75
3	6206298,05	329960,09	94	6206283,17	330173,02	185	6206277,14	330173,70
4	6206314,83	329955,62	95	6206283,30	330172,11	186	6206277,26	330172,16
5	6206313,31	329957,62	96	6206282,15	330171,96	187	6206275,38	330171,89
6	6206312,13	329959,45	97	6206282,58	330168,99	188	6206275,98	330167,60
7	6206310,68	329962,84	98	6206283,72	330169,14	189	6206257,82	329991,21
8	6206309,35	329966,28	99	6206283,77	330168,76	190	6206257,64	329992,22
9	6206308,16	329969,76	100	6206281,66	330168,44	191	6206256,72	329997,31
10	6206304,89	329981,49	101	6206283,13	330158,76	192	6206253,27	329996,80
11	6206302,76	329990,23	102	6206284,65	330149,30	193	6206253,11	329997,90
12	6206302,10	329993,87	103	6206286,21	330139,25	194	6206235,30	329995,17
13	6206300,58	329993,67	104	6206287,60	330129,77	195	6206217,96	329992,36
14	6206300,44	329994,83	105	6206289,13	330120,37	196	6206208,99	329990,81
15	6206301,89	329995,02	106	6206290,73	330110,49	197	6206209,30	329988,92
16	6206301,10	329999,33	107	6206292,55	330099,31	198	6206212,08	329971,94
17	6206299,75	330009,33	108	6206294,23	330089,40	199	6206212,39	329970,02
18	6206298,23	330019,16	109	6206295,78	330079,79	200	6206219,64	329971,18
19	6206296,87	330029,51	110	6206297,33	330070,05	201	6206251,90	329976,34
20	6206294,79	330039,63	111	6206299,03	330060,17	202	6206253,26	329973,62
21	6206293,08	330049,25	112	6206300,85	330050,05	203	6206256,06	329974,04
22	6206291,53	330058,97	113	6206302,38	330041,57	204	6206260,24	329974,74
23	6206290,14	330068,66	114	6206304,12	330031,19	205	6206259,92	329976,51
24	6206288,19	330078,54	115	6206306,06	330020,49	206	6206256,42	329975,90
25	6206286,73	330088,29	116	6206307,76	330011,10	207	6206256,19	329977,25
26	6206285,07	330098,30	117	6206309,55	329999,93	208	6206259,78	329977,88
27	6206283,47	330109,12	118	6206310,18	329995,95	209	6206259,11	329982,93
28	6206282,05	330118,40	119	6206321,81	329989,46	210	6206258,97	329983,97
29	6206280,37	330128,67	120	6206325,70	329990,01	211	6206250,05	329982,47
30	6206279,24	330138,17	121	6206328,68	329992,74	212	6206249,03	329989,82
31	6206277,72	330148,40	122	6206330,10	329996,13	213	6206274,84	329985,55
32	6206276,33	330157,91	123	6206332,60	329996,48	214	6206274,21	329989,46
33	6206274,55	330167,28	124	6206331,88	330000,91	215	6206277,11	329989,86
34	6206273,76	330171,87	125	6206329,33	330000,55	216	6206276,89	329991,32
35	6206273,25	330178,01	126	6206326,94	330003,27	217	6206274,02	329990,86
36	6206271,56	330187,26	127	6206323,36	330004,95	218	6206273,47	329994,50
37	6206269,85	330197,33	128	6206319,21	330004,36	219	6206277,34	329991,31
38	6206268,26	330207,14	129	6206302,80	329994,95	220	6206277,56	329989,86
39	6206266,79	330217,17	130	6206302,77	329995,14	221	6206261,12	329976,72
40	6206265,11	330227,09	131	6206302,93	329993,98	222	6206260,89	329978,07
41	6206263,57	330236,93	132	6206302,92	329994,07	223	6206258,31	329997,55
42	6206261,99	330246,90	133	6206315,00	329994,27	224	6206258,10	329998,97
43	6206260,77	330255,71	134	6206273,15	329988,02	225	6206253,06	329998,22
44	6206252,82	330254,89	135	6206314,59	329997,79	226	6206294,77	329993,47
45	6206291,98	330003,73	136	6206272,57	329991,52	227	6206277,45	329990,58
46	6206291,61	330003,68	137	6206303,61	329994,16	228	6206261,00	329977,40
47	6206292,41	329998,09	138	6206304,06	329991,50	229	6206256,30	329976,58
48	6206293,00	329993,93	139	6206307,28	329992,00	230	6206258,20	329998,26
49	6206294,64	329994,20	140	6206308,67	329984,48	231	6206253,17	329997,51
50	6206294,90	329992,75	141	6206310,03	329977,55	232	6206275,33	330001,60
51	6206293,21	329992,47	142	6206311,59	329970,48	233	6206279,04	329977,46
52	6206293,84	329988,11	143	6206312,69	329967,33			
53	6206294,21	329977,81	144	6206314,06	329963,92			
54	6206294,10	329970,29	145	6206315,60	329961,03			
55	6206293,16	329967,98	146	6206317,39	329958,39			
56	6206291,29	329966,32	147	6206319,12	329956,16			
57	6206320,77	329954,04	148	6206322,25	329957,83			
58	6206325,13	329952,88	149	6206320,10	329954,22			
59	6206325,44	329956,03	150	6206277,65	330167,85			
60	6206319,16	329990,50	151	6206278,01	330165,40			
61	6206317,84	329991,02	152	6206279,16	330158,45			
62	6206315,03	329993,97	153	6206280,65	330148,73			
63	6206314,84	329995,64	154	6206282,21	330138,64			
64	6206310,32	329995,04	155	6206283,65	330129,27			
65	6206310,79	329992,11	156	6206285,34	330118,86			
66	6206312,10	329985,64	157	6206286,88	330109,70			
67	6206313,71	329977,77	158	6206288,69	330098,68			
68	6206315,10	329971,99	159	6206290,25	330088,83			
69	6206315,71	329970,08	160	6206291,84	330078,99			
70	6206317,01	329966,58	161	6206293,50	330069,40			
71	6206317,79	329964,90	162	6206295,11	330059,55			
72	6206318,95	329962,81	163	6206296,84	330049,96			
73	6206320,01	329961,13	164	6206298,57	330040,51			
74	6206322,45	329957,98	165	6206300,31	330030,48			
75	6206323,98	329956,51	166	6206302,22	330019,66			
76	6206322,05	329954,43	167	6206303,91	330010,32			
77	6206314,73	329996,56	168	6206305,93	329997,71			
78	6206314,55	329998,10	169	6206303,09	329997,21			
79	6206316,24	330001,64	170	6206303,46	329995,04			
80	6206316,78	330002,13	171	6206273,41	330212,77			
81	6206295,44	330133,29	172	6206266,02	330256,25			
82	6206292,97	330146,00	173	6206263,81	330256,02			
83	6206287,76	330165,03	174	6206264,19	330251,58			
84	6206287,48	330171,12	175	6206264,69	330247,14			
85	6206288,09	330179,92	176	6206266,15	330237,10			
86	6206286,95	330184,70	177	6206267,83	330227,43			
87	6206282,62	330192,01	178	6206268,44	330223,86			
88	6206274,59	330210,10	179	6206268,92	330223,93			
89	6206275,17	330206,41	180	6206269,99	330217,35			
90	6206276,62	330198,06	181	6206271,57	330207,51			
91	6206278,29	330187,89	182	6206273,23	330197,59			

matininkas

ALGIS JANKUS



* 1 1 7 2 8 6 7 8 0 5 *

Lapas 1 iš 1

ELEKTRONINIO DOKUMENTO METADUOMENYS

I. Dokumento pavadinimas (antraštė) Koordinacijų žiniaraštis

II. Dokumento sudarytojas (-ai)

Algis Jankus, Telšiai, Sedos g. 34C

III. Dokumento registracijos data ir numeris 2024-11-22 13:35:33, Nr. 1172867805

IV. Pasirašymas

Parašo paskirtis: pasirašymas

Parašą sukūrusio asmens vardas, pavardė ir pareigos Algis Jankus, matininkas, UAB "Ežerūna"

Sertifikatas išduotas: Algis Jankus

Parašo sukūrimo data ir laikas: 2024-11-22 13:35:33

Parašo formatas: XAdES-BASELINE-T

Laiko žymoje nurodytas laikas: 2024-11-22 13:35:48

Informacija apie sertifikavimo paslaugų teikėją: EID-SK 2016

Sertifikato galiojimo laikas 2024-02-03 12:00:08 – 2029-02-01 23:59:59

Parašo paskirtis: suderinimas

Parašą sukūrusio asmens vardas, pavardė ir pareigos Birutė Burlinskienė, Vyresnioji kadastro specialistė, Valstybės įmonė Registrų centras

Sertifikatas išduotas: Birutė Burlinskienė

Parašo sukūrimo data ir laikas: 2024-11-25 13:26:21

Parašo formatas: XAdES-BASELINE-T

Laiko žymoje nurodytas laikas: 2024-11-25 13:26:22

Informacija apie sertifikavimo paslaugų teikėją: RCSC IssuingCA

Sertifikato galiojimo laikas 2023-11-06 13:07:21 – 2025-11-05 13:07:21

V. Pagrindinio dokumento priedų skaičius – 0

VI. Pagrindinio dokumento pridedamų dokumentų skaičius – 0

VII. Pridedami dokumentai: nėra priedų

VIII. Dokumento specifikacijos identifikavimo žymuo ADOC-V1.0

IX. Programinės įrangos, kuria naudojantis sudarytas elektroninis dokumentas, pavadinimas
RC-DSS

X. Elektroninio dokumento grupė BeDOC

XI. Informacija apie elektroninio (-ių) parašo (-ų) tikrinimą (tikrinimo data)

Visi dokumente esantys elektroniniai parašai galioja (2024-11-25 17:25:52)

XII. Papildomi metaduomenys

Nuorašą suformavo A.Jankus, 2024-11-25 17:25:52 RC-DSS



* 1 1 7 2 8 6 7 8 0 5 *

ELEKTRONINIO DOKUMENTO METADUOMENYS

I. Dokumento pavadinimas (antraštė) Išdėstymo planas

II. Dokumento sudarytojas (-ai)

Algis Jankus, Telšiai, Sedos g. 34C

III. Dokumento registracijos data ir numeris 2024-11-22 13:35:13, Nr. 1173065164

IV. Pasirašymas

Parašo paskirtis: pasirašymas

Parašą sukūrusio asmens vardas, pavardė ir pareigos Algis Jankus, matininkas, UAB "Ežerūna"

Sertifikatas išduotas: Algis Jankus

Parašo sukūrimo data ir laikas: 2024-11-22 13:35:13

Parašo formatas: XAdES-BASELINE-T

Laiko žymoje nurodytas laikas: 2024-11-22 13:35:27

Informacija apie sertifikavimo paslaugų teikėją: EID-SK 2016

Sertifikato galiojimo laikas 2024-02-03 12:00:08 – 2029-02-01 23:59:59

Parašo paskirtis: suderinimas

Parašą sukūrusio asmens vardas, pavardė ir pareigos Birutė Burlinskienė, Vyresnioji kadastro specialistė, Valstybės įmonė Registru centras

Sertifikatas išduotas: Birutė Burlinskienė

Parašo sukūrimo data ir laikas: 2024-11-25 13:26:07

Parašo formatas: XAdES-BASELINE-T

Laiko žymoje nurodytas laikas: 2024-11-25 13:26:19

Informacija apie sertifikavimo paslaugų teikėją: RCSC IssuingCA

Sertifikato galiojimo laikas 2023-11-06 13:07:21 – 2025-11-05 13:07:21

V. Pagrindinio dokumento priedų skaičius – 1

VI. Pagrindinio dokumento pridedamų dokumentų skaičius – 0

VII. Pridedami dokumentai: nėra priedų

VIII. Dokumento specifikacijos identifikavimo žymuo ADOC-V1.0

IX. Programinės įrangos, kuria naudojantis sudarytas elektroninis dokumentas, pavadinimas
RC-DSS

X. Elektroninio dokumento grupė BeDOC

XI. Informacija apie elektroninio (-ių) parašo (-ų) tikrinimą (tikrinimo data)

Visi dokumente esantys elektroniniai parašai galioja (2024-11-25 17:25:51)

XII. Papildomi metaduomenys

Nuorašą suformavo A.Jankus, 2024-11-25 17:25:51 RC-DSS

Matininkas(-) ALGIS JANKUS, kvalifikacijos pažymėjimo Nr. 2M-M-741

HIDROTECHNINIO STATINIO IR JO DALI KADASTRO DUOMENYS

Statinio kadastro duomenys

Adresas Kretingos r. sav. T. bausi k. Bažnyios g. 12A
Inžinierinio statinio grupė Hidrotechniniai statiniai
Inžinierinio statinio pogrupis(paskirtis) Hidrotechniniai
Pavadinimas T. bausi tvenkinio užtvanka
Žymėjimas plane u
Kadastro duomenų nustatymo data 2024-11-11 Žemės sklypo kadastro Nr. 5637/0003:543
Statybos būklė Unikalus numeris 4400-5135-3776

Statybos pradžios metai:	1983	Danga:	
Statybos pabaigos metai:	1986	Ilgis: m	112,21
Rekonstravimo pradžios metai:	2024	Ilgis: km	
Rekonstravimo pabaigos metai:	2024	Plotis: m	
Kap. remonto pradžios metai:		Plotas: kv. m	9128,76
Kap. remonto pabaigos metai:		Aukštis: m	
Papr. remonto pradžios metai:		Tūris: kub. m	24229
Papr. remonto pabaigos metai:		Gylis: m	
Statinio kategorija:	Ypatingasis	Skersmuo: mm	
Hidrotechninio statinio reikšmės:	vairioms kinoms reikmėms	Skerspjūvis: kv. mm	
Baigtumo procentas: %	100	Kiekis: vnt.	1
Medžiaga:		Koordinat X:	6206321,71
		Koordinat Y:	329997,46

Statinio sudėtinės dalies kadastro duomenys

Žymėjimas	u1		
Pavadinimas	Užtvankos supilto grunto pylimas		
Statybos pradžios metai:	1983	Medžiaga:	
Statybos pabaigos metai:	1986	Ilgis: m	
Rekonstravimo pradžios metai:	2024	Aukštis: m	
Rekonstravimo pabaigos metai:	2024	Plotas: kv. m	4641,08
Kap. remonto pradžios metai:		Tūris: kub. m	24229
Kap. remonto pabaigos metai:			
Papr. remonto pradžios metai:			
Papr. remonto pabaigos metai:			



* 1 1 7 3 0 6 0 4 4 8 *

Statinio sud tin s dalies kadastro duomenys

Žym jimas	u1-1		
Pavadinimas	Užtvankos keteros važiuojamoji dalis		
Statybos pradžios metai:	1983	Aukštis: m	
Statybos pabaigos metai:	1986	Ilgis: m	
Rekonstravimo pradžios metai:	2024	Plotis: m	4,6
Rekonstravimo pabaigos metai:	2024	Gylis: m	
Kap. remonto pradžios metai:		Skersmuo: mm	
Kap. remonto pabaigos metai:		Plotas: kv. m	1448
Papr. remonto pradžios metai:		Skerspj vis: kv. mm	
Papr. remonto pabaigos metai:		T ris: kub. m	
Medžiaga:		Kiekis: vnt.	1
Danga:	Žvyras		

Statinio sud tin s dalies kadastro duomenys

Žym jimas	u2		
Pavadinimas	Potvyni vandens pralaidos šachta		
Statybos pradžios metai:	1983	Aukštis: m	
Statybos pabaigos metai:	1986	Ilgis: m	
Rekonstravimo pradžios metai:	2024	Plotis: m	
Rekonstravimo pabaigos metai:	2024	Gylis: m	8
Kap. remonto pradžios metai:		Skersmuo: mm	
Kap. remonto pabaigos metai:		Plotas: kv. m	206,43
Papr. remonto pradžios metai:		Skerspj vis: kv. mm	
Papr. remonto pabaigos metai:		T ris: kub. m	
Medžiaga:	Gelžbetonis	Kiekis: vnt.	1
Danga:			

Statinio sud tin s dalies kadastro duomenys

Žym jimas	u3		
Pavadinimas	Pralaida		
Statybos pradžios metai:	1983	Medžiaga:	Gelžbetonis
Statybos pabaigos metai:	1986	Ilgis: m	42,31
Rekonstravimo pradžios metai:	2024	Aukštis: m	2,5
Rekonstravimo pabaigos metai:	2024	Plotis: m	3
Kap. remonto pradžios metai:		Skersmuo: m	
Kap. remonto pabaigos metai:			
Papr. remonto pradžios metai:			
Papr. remonto pabaigos metai:			



* 1 1 7 3 0 6 0 4 4 8 *

Statinio sud tin s dalies kadastro duomenys

Žym jimas	u4		
Pavadinimas	Pralaida		
Statybos pradžios metai:	1983	Medžiaga:	Gelžbetonis
Statybos pabaigos metai:	1986	Ilgis: m	42,48
Rekonstravimo pradžios metai:	2024	Aukštis: m	2,5
Rekonstravimo pabaigos metai:	2024	Plotis: m	3
Kap. remonto pradžios metai:		Skersmuo: m	
Kap. remonto pabaigos metai:			
Papr. remonto pradžios metai:			
Papr. remonto pabaigos metai:			

Statinio sud tin s dalies kadastro duomenys

Žym jimas	u5		
Pavadinimas	Krant tvirtinimas		
Statybos pradžios metai:	2024	Aukštis: m	
Statybos pabaigos metai:	2024	Ilgis: m	
Rekonstravimo pradžios metai:		Plotis: m	
Rekonstravimo pabaigos metai:		Gylis: m	
Kap. remonto pradžios metai:		Skersmuo: mm	
Kap. remonto pabaigos metai:		Plotas: kv. m	10,74
Papr. remonto pradžios metai:		Skerspj vis: kv. mm	
Papr. remonto pabaigos metai:		T ris: kub. m	
Medžiaga:	Akmuo	Kiekis: vnt.	1
Danga:			

Statinio sud tin s dalies kadastro duomenys

Žym jimas	u6		
Pavadinimas	Krant tvirtinimas		
Statybos pradžios metai:	1983	Aukštis: m	
Statybos pabaigos metai:	1984	Ilgis: m	
Rekonstravimo pradžios metai:	2024	Plotis: m	
Rekonstravimo pabaigos metai:	2024	Gylis: m	
Kap. remonto pradžios metai:		Skersmuo: mm	
Kap. remonto pabaigos metai:		Plotas: kv. m	855,32
Papr. remonto pradžios metai:		Skerspj vis: kv. mm	
Papr. remonto pabaigos metai:		T ris: kub. m	
Medžiaga:	Gelžbetonio plokšt s	Kiekis: vnt.	1
Danga:			



* 1 1 7 3 0 6 0 4 4 8 *

Statinio sud tin s dalies kadastro duomenys

Žym jimas	u7		
Pavadinimas	Krant tvirtinimas		
Statybos pradžios metai:	1983	Aukštis: m	
Statybos pabaigos metai:	1984	Ilgis: m	
Rekonstravimo pradžios metai:	2024	Plotis: m	
Rekonstravimo pabaigos metai:	2024	Gylis: m	
Kap. remonto pradžios metai:		Skersmuo: mm	
Kap. remonto pabaigos metai:		Plotas: kv. m	263,52
Papr. remonto pradžios metai:		Skerspj vis: kv. mm	
Papr. remonto pabaigos metai:		T ris: kub. m	
Medžiaga:	Gelžbetonio plokšt s	Kiekis: vnt.	1
Danga:			

Statinio sud tin s dalies kadastro duomenys

Žym jimas	u8		
Pavadinimas	Krant tvirtinimas		
Statybos pradžios metai:	1983	Aukštis: m	
Statybos pabaigos metai:	1984	Ilgis: m	
Rekonstravimo pradžios metai:	2024	Plotis: m	
Rekonstravimo pabaigos metai:	2024	Gylis: m	
Kap. remonto pradžios metai:		Skersmuo: mm	
Kap. remonto pabaigos metai:		Plotas: kv. m	1043,49
Papr. remonto pradžios metai:		Skerspj vis: kv. mm	
Papr. remonto pabaigos metai:		T ris: kub. m	
Medžiaga:	Žol s danga	Kiekis: vnt.	1
Danga:			

Statinio sud tin s dalies kadastro duomenys

Žym jimas	u9		
Pavadinimas	Risberma		
Statybos pradžios metai:	1983	Aukštis: m	
Statybos pabaigos metai:	1986	Ilgis: m	
Rekonstravimo pradžios metai:	2024	Plotis: m	
Rekonstravimo pabaigos metai:	2024	Gylis: m	
Kap. remonto pradžios metai:		Skersmuo: mm	
Kap. remonto pabaigos metai:		Plotas: kv. m	966,55
Papr. remonto pradžios metai:		Skerspj vis: kv. mm	
Papr. remonto pabaigos metai:		T ris: kub. m	
Medžiaga:	Gelžbetonio plokšt s	Kiekis: vnt.	1
Danga:			



* 1 1 7 3 0 6 0 4 4 8 *

Statinio sud tin s dalies kadastro duomenys

Žym jimas	u10		
Pavadinimas	Laiptai		
Statybos pradžios metai:	1983	Aukštis: m	
Statybos pabaigos metai:	1986	Ilgis: m	17,56
Rekonstravimo pradžios metai:	2024	Plotis: m	1,5
Rekonstravimo pabaigos metai:	2024	Gylis: m	
Kap. remonto pradžios metai:		Skersmuo: mm	
Kap. remonto pabaigos metai:		Plotas: kv. m	25,87
Papr. remonto pradžios metai:		Skerspj vis: kv. mm	
Papr. remonto pabaigos metai:		T ris: kub. m	
Medžiaga:	Gelžbetonio blokai	Kiekis: vnt.	1
Danga:			

Statinio sud tin s dalies kadastro duomenys

Žym jimas	u11		
Pavadinimas	Laiptai		
Statybos pradžios metai:	1983	Aukštis: m	
Statybos pabaigos metai:	1986	Ilgis: m	4,77
Rekonstravimo pradžios metai:	2024	Plotis: m	1,4
Rekonstravimo pabaigos metai:	2024	Gylis: m	
Kap. remonto pradžios metai:		Skersmuo: mm	
Kap. remonto pabaigos metai:		Plotas: kv. m	6,54
Papr. remonto pradžios metai:		Skerspj vis: kv. mm	
Papr. remonto pabaigos metai:		T ris: kub. m	
Medžiaga:	Gelžbetonio blokai	Kiekis: vnt.	1
Danga:			

Statinio sud tin s dalies kadastro duomenys

Žym jimas	u12		
Pavadinimas	Laiptai		
Statybos pradžios metai:	1983	Aukštis: m	
Statybos pabaigos metai:	1986	Ilgis: m	5,09
Rekonstravimo pradžios metai:	2024	Plotis: m	1,4
Rekonstravimo pabaigos metai:	2024	Gylis: m	
Kap. remonto pradžios metai:		Skersmuo: mm	
Kap. remonto pabaigos metai:		Plotas: kv. m	7,29
Papr. remonto pradžios metai:		Skerspj vis: kv. mm	
Papr. remonto pabaigos metai:		T ris: kub. m	
Medžiaga:	Gelžbetonio blokai	Kiekis: vnt.	
Danga:			



* 1 1 7 3 0 6 0 4 4 8 *

Statinio sudėtinės dalies kadastro duomenys

Žymėjimas	u13		
Pavadinimas	Krant tvirtinimas		
Statybos pradžios metai:	1983	Aukštis: m	
Statybos pabaigos metai:	1984	Ilgis: m	
Rekonstravimo pradžios metai:		Plotis: m	
Rekonstravimo pabaigos metai:		Gylis: m	
Kap. remonto pradžios metai:		Skersmuo: mm	
Kap. remonto pabaigos metai:		Plotas: kv. m	884,41
Papr. remonto pradžios metai:		Skerspj. vis: kv. mm	
Papr. remonto pabaigos metai:		Tūris: kub. m	
Medžiaga:	Žolės danga	Kiekis: vnt.	1
Danga:			

Statinio sudėtinės dalies kadastro duomenys

Žymėjimas	u14		
Pavadinimas	Užslenkstis su antgaliu ir vandens energijos slopintuvu		
Statybos pradžios metai:	1983	Aukštis: m	
Statybos pabaigos metai:	1986	Ilgis: m	
Rekonstravimo pradžios metai:	2024	Plotis: m	
Rekonstravimo pabaigos metai:	2024	Gylis: m	
Kap. remonto pradžios metai:		Skersmuo: mm	
Kap. remonto pabaigos metai:		Plotas: kv. m	217,52
Papr. remonto pradžios metai:		Skerspj. vis: kv. mm	
Papr. remonto pabaigos metai:		Tūris: kub. m	
Medžiaga:	Gelžbetonis	Kiekis: vnt.	1
Danga:			

matininkas

ALGIS JANKUS



* 1 1 7 3 0 6 0 4 4 8 *

ELEKTRONINIO DOKUMENTO METADUOMENYS

I. Dokumento pavadinimas (antraštė) Hidrotechninio statinio ir jo dalių kadastro duomenys

II. Dokumento sudarytojas (-ai)

Algis Jankus, Telšiai, Sedos g. 34C

III. Dokumento registracijos data ir numeris 2024-11-22 13:35:51, Nr. 1173060448

IV. Pasirašymas

Parašo paskirtis: pasirašymas

Parašą sukūrusio asmens vardas, pavardė ir pareigos Algis Jankus, matininkas, UAB "Ežerūna"

Sertifikatas išduotas: Algis Jankus

Parašo sukūrimo data ir laikas: 2024-11-22 13:35:51

Parašo formatas: XAdES-BASELINE-T

Laiko žymoje nurodytas laikas: 2024-11-22 13:36:05

Informacija apie sertifikavimo paslaugų teikėją: EID-SK 2016

Sertifikato galiojimo laikas 2024-02-03 12:00:08 – 2029-02-01 23:59:59

Parašo paskirtis: suderinimas

Parašą sukūrusio asmens vardas, pavardė ir pareigos Rita Vosyliienė, Vyresnioji kadastro specialistė,
Valstybės įmonė Registru centras

Sertifikatas išduotas: Rita Vosyliienė

Parašo sukūrimo data ir laikas: 2024-11-25 15:25:12

Parašo formatas: XAdES-BASELINE-T

Laiko žymoje nurodytas laikas: 2024-11-25 15:25:13

Informacija apie sertifikavimo paslaugų teikėją: RCSC IssuingCA

Sertifikato galiojimo laikas 2023-10-20 13:31:37 – 2025-10-19 13:31:37

V. Pagrindinio dokumento priedų skaičius – 0

VI. Pagrindinio dokumento pridedamų dokumentų skaičius – 0

VII. Pridedami dokumentai: nėra priedų

VIII. Dokumento specifikacijos identifikavimo žymuo ADOC-V1.0

IX. Programinės įrangos, kuria naudojantis sudarytas elektroninis dokumentas, pavadinimas
RC-DSS

X. Elektroninio dokumento grupė BeDOC

XI. Informacija apie elektroninio (-ių) parašo (-ų) tikrinimą (tikrinimo data)

Visi dokumente esantys elektroniniai parašai galioja (2024-11-25 17:25:52)

XII. Papildomi metaduomenys

Nuorašą suformavo A.Jankus, 2024-11-25 17:25:52 RC-DSS



* 1 1 7 3 0 6 0 4 4 8 *

Matininkas(-) ALGIS JANKUS, kvalifikacijos pažymėjimo Nr. 2M-M-741

HIDROTECHNINIO STATINIO IR JO DALIŲ VERŲ I NUSTATYMAS

Adresas Kretingos r. sav. T. Bausių k. Bažnyčios g. 12A
 Unikalus numeris 4400-5135-3776
 Vertės nustatymo data 2024-11-11

Žymėjimas	Pavadinimas	Kasmetinis vertės mažinimo koeficientas	Matavimo vienetas	Kiekis	Įkainojimo pagrindas	Vieneto vidutinė statybos vertė, Eur	Atkūrimo kaštai (statybinė vertė), Eur	Nusidėvėjimas %	Atkuriamoji vertė, Eur	Vietovės pataisos koeficientas	Vidutinė rinkos vertė, Eur
1	2	3	4	5	6	7	8	9	10	11	12
u1	Užtvankos supulto grunto pylimas	2	kub. m	24229	NTK 2024-5.1.5-3	10,16	246000	0	246000	1	246000
u2	Potvynių vandens pralaidos šachta	1,4	vnt.	1	NTK 2024-5.1.10-11	87530	87500	0	87500	1	87500
u3	Pralaida	4	m	42,31	NTK 2024-5.1.12-5	4150	176000	20	140000	1	140000
u4	Pralaida	4	m	42,48	NTK 2024-5.1.12-5	4150	176000	20	141000	1	141000
u5	Krant tvirtinimas	5,6	kv. m	10,74	NTK 2024-5.1.2-2	44,9	482	0	482	1	482
u6	Krant tvirtinimas	4	kv. m	855,32	NTK 2024-5.1.3-5	136,24	117000	20	93200	1	93200
u7	Krant tvirtinimas	4	kv. m	263,52	NTK 2024-5.1.3-5	136,24	35900	20	28700	1	28700



* 1 1 7 3 0 6 0 4 4 9 *

1	2	3	4	5	6	7	8	9	10	11	12
u8	Krant tvirtinimas	5,6	kv. m	1043,49	NTK 2024-5.1.1-5	3,02	3150	0	3150	1	3150
u9	Risberma	2,5	kv. m	966,55	NTK 2024-5.1.9-9	93,43	90300	20	72200	1	72200
u10	Laiptai	5	m	17,56	NTK 2024-3.3.4.1-3	700	12300	20	9830	1	9830
u11	Laiptai	5	m	4,77	NTK 2024-3.3.4.1-3	700	3340	20	2670	1	2670
u12	Laiptai	5	m	5,09	NTK 2024-3.3.4.1-3	700	3560	20	2850	1	2850
u13	Krant tvirtinimas	5,6	kv. m	884,41	NTK 2024-5.1.1-5	3,02	2670	75	668	1	668
u14	Užslenkst su antgaliu ir vandens energijos slopintuvu	2,5	kv. m	217,52	NTK 2024-5.1.9-6	175,6	38200	0	38200	1	38200
Viso							992000		866000		866000

matininkas

ALGIS JANKUS



* 1 1 7 3 0 6 0 4 4 9 *

ELEKTRONINIO DOKUMENTO METADUOMENYS

I. Dokumento pavadinimas (antraštė) Hidrotechninio statinio ir jo dalių verčių nustatymas

II. Dokumento sudarytojas (-ai)

Algis Jankus, Telšiai, Sedos g. 34C

III. Dokumento registracijos data ir numeris 2024-11-22 13:36:06, Nr. 1173060449

IV. Pasirašymas

Parašo paskirtis: pasirašymas

Parašą sukūrusio asmens vardas, pavardė ir pareigos Algis Jankus, matininkas, UAB "Ežerūna"

Sertifikatas išduotas: Algis Jankus

Parašo sukūrimo data ir laikas: 2024-11-22 13:36:06

Parašo formatas: XAdES-BASELINE-T

Laiko žymoje nurodytas laikas: 2024-11-22 13:36:21

Informacija apie sertifikavimo paslaugų teikėją: EID-SK 2016

Sertifikato galiojimo laikas 2024-02-03 12:00:08 – 2029-02-01 23:59:59

Parašo paskirtis: suderinimas

Parašą sukūrusio asmens vardas, pavardė ir pareigos Rita Vosyliienė, Vyresnioji kadastro specialistė, Valstybės įmonė Registrų centras

Sertifikatas išduotas: Rita Vosyliienė

Parašo sukūrimo data ir laikas: 2024-11-25 15:25:14

Parašo formatas: XAdES-BASELINE-T

Laiko žymoje nurodytas laikas: 2024-11-25 15:25:14

Informacija apie sertifikavimo paslaugų teikėją: RCSC IssuingCA

Sertifikato galiojimo laikas 2023-10-20 13:31:37 – 2025-10-19 13:31:37

V. Pagrindinio dokumento priedų skaičius – 0

VI. Pagrindinio dokumento pridedamų dokumentų skaičius – 0

VII. Pridedami dokumentai: nėra priedų

VIII. Dokumento specifikacijos identifikavimo žymuo ADOC-V1.0

IX. Programinės įrangos, kuria naudojantis sudarytas elektroninis dokumentas, pavadinimas
RC-DSS

X. Elektroninio dokumento grupė BeDOC

XI. Informacija apie elektroninio (-ių) parašo (-ų) tikrinimą (tikrinimo data)

Visi dokumente esantys elektroniniai parašai galioja (2024-11-25 17:25:53)

XII. Papildomi metaduomenys

Nuorašą suformavo A.Jankus, 2024-11-25 17:25:53 RC-DSS



* 1 1 7 3 0 6 0 4 4 9 *

DETALŪS METADUOMENYS	
Dokumento sudarytojas (-ai)	Kretingos rajono savivaldybė
Dokumento pavadinimas (antraštė)	Techninė specifikacija
Dokumento registracijos data ir numeris	2026-03-31 Nr. D8-730
Dokumento gavimo data ir dokumento gavimo registracijos numeris	-
Dokumento specifikacijos identifikavimo žymuo	ADOC-V1.0
Parašo paskirtis	Pasirašymas
Parašą sukūrusio asmens vardas, pavardė ir pareigos	Eglė Mažonaitė-Zavackė Vedėjo pavaduotojas (-a)
Parašo sukūrimo data ir laikas	2026-03-30 10:12
Parašo formatas	Einamojo galiojimo (XAdES-EPES)
Laiko žymoje nurodytas laikas	
Informacija apie sertifikavimo paslaugų teikėją	EID-SK 2016
Sertifikato galiojimo laikas	2021-07-28 11:58 - 2026-07-27 23:59
Parašo paskirtis	Tvirtinimas
Parašą sukūrusio asmens vardas, pavardė ir pareigos	Vilma Preibienė Administracijos direktorius (-ė)
Parašo sukūrimo data ir laikas	2026-03-30 16:52
Parašo formatas	Einamojo galiojimo (XAdES-EPES)
Laiko žymoje nurodytas laikas	
Informacija apie sertifikavimo paslaugų teikėją	SK ID Solutions EID-Q 2021E
Sertifikato galiojimo laikas	2025-08-08 16:49 - 2030-08-08 23:59
Parašo paskirtis	Registravimas
Parašą sukūrusio asmens vardas, pavardė ir pareigos	Jovita Griepėdienė Specialistas (-ė)
Parašo sukūrimo data ir laikas	2026-03-31 14:40
Parašo formatas	Einamojo galiojimo (XAdES-EPES)
Laiko žymoje nurodytas laikas	
Informacija apie sertifikavimo paslaugų teikėją	MD CA
Sertifikato galiojimo laikas	2026-01-20 09:11 - 2030-01-19 09:11
Informacija apie būdus, naudotus metaduomenų vientisumui užtikrinti	-
Pagrindinio dokumento priedų skaičius	3
Pagrindinio dokumento pridedamų dokumentų skaičius	0
Pridedamo dokumento sudarytojas (-ai)	-
Pridedamo dokumento pavadinimas (antraštė)	Kretingos HTS.pdf
Pridedamo dokumento registracijos data ir numeris	-
Pridedamo dokumento sudarytojas (-ai)	-
Pridedamo dokumento pavadinimas (antraštė)	Padvarių HTS.pdf
Pridedamo dokumento registracijos data ir numeris	-
Pridedamo dokumento sudarytojas (-ai)	-
Pridedamo dokumento pavadinimas (antraštė)	Tubausiu HTS.pdf
Pridedamo dokumento registracijos data ir numeris	-
Programinės įrangos, kuria naudojantis sudarytas elektroninis dokumentas, pavadinimas	Elpako v.20260329.1
Informacija apie elektroninio dokumento ir elektroninio (-ių) parašo (-ų) tikrinimą (tikrinimo data)	Tikrinant dokumentą nenustatyta jokių klaidų (2026-03-31)
Elektroninio dokumento nuorašo atspausdinimo data ir ją	2026-03-31 nuorašą suformavo Sandra Gerbenė

atspausdinęs darbuotojas	
Paieškos nuoroda	-
Papildomi metaduomenys	Nuorašą suformavo 2026-03-31 Dokumentų valdymo sistema „Kontora“