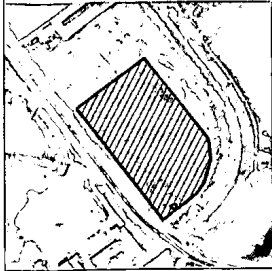


Žemės sklypo išdėstymo schema



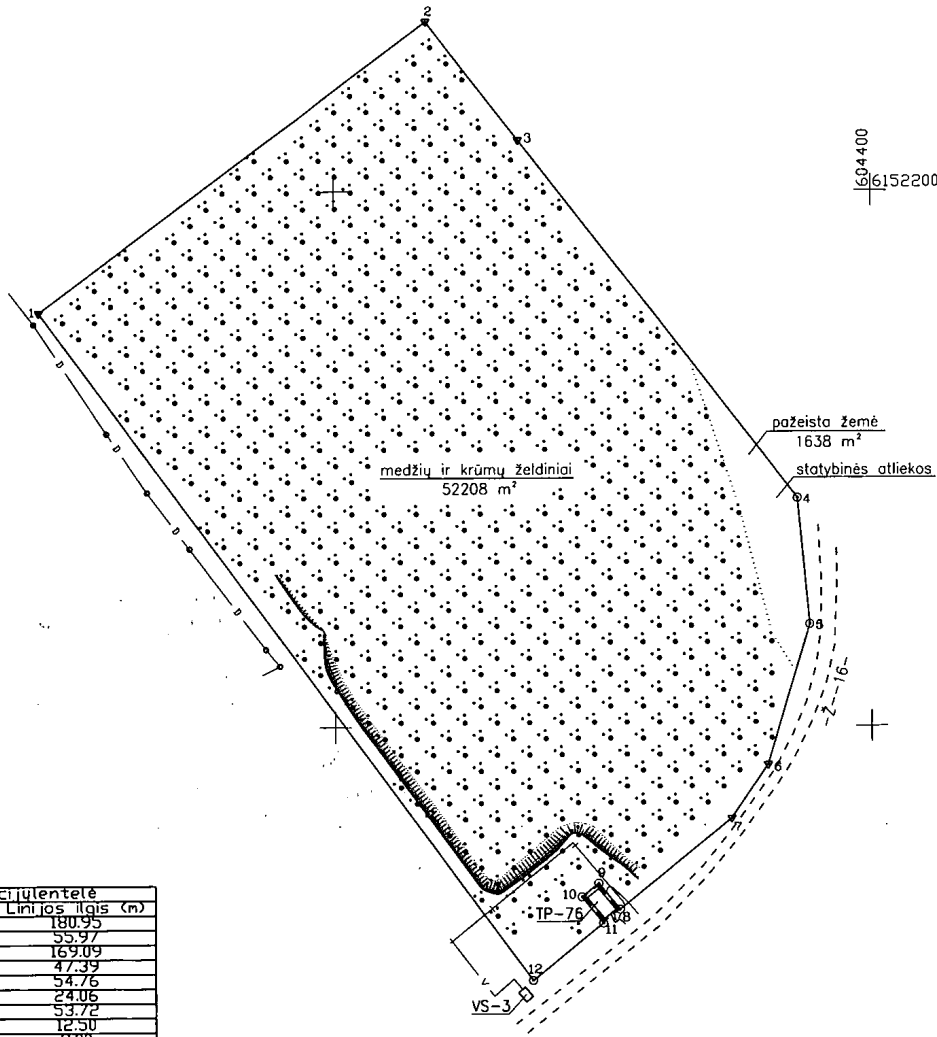
ŽEMĖS SKLYPO PLANAS M 1:2000

53846 m²

Kadastro:	vielovė	Utenos m. k.v.	blokas	sklypas
Žemės sklypo kadastro Nr.:			8 2 7 0 0 0 0 9	216

Gatvė, namo Nr.	Pramonės g. 20
Kaimas (miestelis)	-
Seniūnija	Utenos sen.
Miestas (rajonas)	Utenos m.
Apskritis	Utenos apskr.


Gretimybė	Gretimio žemės sklypo kadastro Nr.	Pastabos
1-2	8270/0009.0031	
2-4	8270/0009.0024	
4-12		16 m pločio kelias
12-1		LVZF



SKLYPO RIBOS PAŽYMĖTOS
KADASTRO ŽEMĖLAPIŲJE
VI REGISTRU CENTRO UTENOS BIJALAS

Kadastro specialistas ekspertas: 02 V. Štorkas 17 d.

Su paženkintomis vietovėje žemės sklypo ribomis, apibrėžtomis ... 2015 ... m. ... 10 . mėn. 20 . d. žemės sklypo padėkinimo parodymų akte, ir nustatytu plotu sutinku:
Žemės savininkas (naudotojas): Utenos rajono savivaldybės administracijos direktorius
Utenos rajono savivaldybės administracija (vardas, pavardė)



Nacionalinės žemės tarnybos prie Žemės ūkio ministerijos paduotojas
Utenos skyrius Raimondas Katinas 2015-12-22

Patikrino: Nacionalinės žemės tarnybos prie Žemės ūkio ministerijos
Suderino: Utenos skyriaus vydeja (vardas, pavardė)

Vitė Čilūnaitė 2015-12-22



Liniuotąjį plotą	Plotas (m ²)
1-2	180.95
2-3	55.97
3-4	169.09
4-5	47.39
5-6	54.76
6-7	24.06
7-8	53.72
8-9	12.50
9-10	8.00
10-11	12.50
11-12	33.59
12-1	310.17

PASTABA:
Inžinerinių statinių (žemos jt. ir aukštos jt. požeminių el. linių, vandentiekio ir drenažo tinklų) padėtis nustatyta Utenos rajono savivaldybės pateiktais duomenimis

KVALIFIKACIJOS PAŽ. NR. 2M-M-1351
ISD. 2011-06-18

APLINKOS INŽINERIJA

Pareigos	Parašas	Vardas, pavardė	Data
Direktorius	<i>[Signature]</i>	G. Pupalaigis	2015-11-16
Inž. - geodezininkas	<i>[Signature]</i>	G. Lebenkas	2015-11-16

APLINKOS INŽINERIJA
DOKUMENTAI
Nr. 1

ŽEMĖS SKLYPO PLANAS M 1:2000


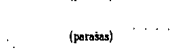
Sklypo plotas 53846 m²

Žemės sklypo kadastro Nr. 827000091276

KOORDINACIŲ ŽINIARASTIS

Koordinacių sistema LKS - 94							
Taško Nr.	Kodas	X	Y	Taško Nr.	Kodas	X	Y
1	R	6152155.25	604089.45				
2	R	6152263.22	604234.66				
3	R	6152218.94	604268.90				
4	R	6152085.17	604372.32				
5	R	6152038.00	604376.87				
6	R	6151985.59	604360.98				
7	R	6151965.76	604347.38				
8	R	6151931.84	604305.71				
9	R	6151941.53	604297.82				
10	R	6151936.47	604291.62				
11	R	6151926.78	604299.51				
12	R	6151905.57	604273.47				

SKLYPO CENTRO KOORDINATĖS	
Koordinacių sistema	Koordinatės X/Y
Valslybinė LKS-1994	6152093/604250

Žiniaraštį sudarė:		G. Lebenkas (vardas ir pavardė)	(kvalifikac. paž. Nr.)	2015-11-16 (data)
		O. Pupalaigis (vardas ir pavardė)	2M-M-1351 (kvalifikac. paž. Nr.)	2015-11-16 (data)

Duomenys apie žemės naudojimo apribojimus

Eil. Nr.	Kodas	Apribojimai	Žemės plotas, m ²
1	2	3	4
1	6	VI-Elektros linijų apsaugos zonos	660
2	14	XIV-Gamybinių ir komunalinių objektų sanitarinės apsaugos ir taršos poveikio zonos	12924
3	20	XX-Požeminių vandens telkinių (vandenviečių) sanitarinės apsaugos zonos	53846

SERVITUTAS

Eil. Nr.	Kodas	Servituto rūšis	Plotas m ²
-	-	-	-
-	-	-	-
-	-	-	-

Ištrauka iš Lietuvos Administracinių teisių pažeidimų kodekso:

47 straipsnis Pastovių žemėnaudos riboženklų sunaikinimas arba gadinimas - užtraukia baudą nuo septyniasdešimt dviejų iki vieno šimto keturiasdešimt keturių eurų.