

## R. Jogmino mon

R.JOGMINO MON .k.155547450, Parko g.11-35 Visaginas, LT-31131 Visagino savivaldyb

# NEKILNOJAMOJO DAIKTO KADASTRINI MATAVIM BYLA

Žem s sklypo kadastrinis Nr. **4532/0006:0218**

Registro Nr. **44/3260553**

Gatv , Nr.

Kaimas, (miestelis) **Ignalinos m.**

Seni nija

Miestas, (rajonas) **Ignalinos r.**

Apskritis **Utenos**

ŽEMĖS SKLYPO RIBŲ PAŽENKLINIMO - PARODYMO AKTAS

Elektroninio dokumento nuorašas

2025-01-30 Nr.

(data)

Ignalina

Sudarymo vieta

1. Žemės sklypo ribos nustatytos savininkui (esamam ar būsimam) arba jo įgaliotam asmeniui:

Lietuvos Respublika a.k. 111105555

(vardas, pavardė; juridinio asmens pavadinimas ir įmonės kodas)

2. Žemės sklypo ribas nustatė ir riboženkliais paženklino ROMUALDAS JOGMINAS (kval. paž. nr. 2M-M-1446),

(matininko, atlikusio žemės sklypo kadastrinius matavimus, vardas ir pavardė, kvalifikacijos pažymėjimo Nr.)

vadovaudamasis Naudojamos (miesto paplūdimys prie Gavio ežero) ir laisvos valstybinės žemės 10,0 ha dydžio ploto Ignalinos miesto detaliojo plano koregavimu patvirtintu Ignalinos rajono savivaldybės administracijos direktoriaus 2022 m. vasario 11 d. įsakymu Nr. V2-64.

(žemės sklypo formavimo teritorijų planavimo dokumento tipas, šį teritorijų planavimo dokumentą patvirtinusio viešojo administravimo subjekto administracinio sprendimo tipas, numeris ir data; kiti dokumentai, kurių pagrindu atlikti žemės sklypo kadastriniai matavimai (žemės sklypo planas, institucijų, atsakingų už žemės sklypų formavimo valstybinėje žemėje organizavimą, patvirtinti žemės sklypų planai, kiti geodeziniai ir kartografiniai duomenys), šių dokumentų parengimo data, dokumentus patvirtinusio viešojo administravimo subjekto

3. Žemės sklypo adresas ir plotas, įregistruotas Nekilnojamojo turto registre / nurodytas teritorijų planavimo dokumente ar žemės valdos projekte: Ignalinos r. Ignalinos m. , plotas 0,0639 ha

4. Nustatant žemės sklypo ribas, kviešti dalyvauti ir dalyvavo: žemės sklypo savininkas (esamas arba būsimas) arba jo įgaliotas asmuo ir suinteresuotieji asmenys – su ženklinamu žemės sklypu besiribojančių sklypų savininkai arba jų įgalioti asmenys, besiribojančios valstybinės ar savivaldybės žemės, pagal teritorijų planavimo dokumentą ar žemės valdos projektą nesuformuotos kaip atskiras žemės sklypas, patikėtinis (-iai), taip pat sodininkų bendrijos pirmininkas, jeigu matuojamas žemės sklypas ribojasi su sodininkų bendrijos žeme (kviestiniai asmenys):

Eil. Nr.	Ženklinamo ir su juo besiribojančių žemės sklypų kadastro Nr., jei nesuteiktas – žemės sklypo Nr. iš teritorijų planavimo dokumento.	Žemės sklypo savininko (esamo arba būsimo) arba jo įgalioto asmens ir suinteresuotųjų asmenų vardas ir pavardė / juridinio asmens ar kitos užsienio organizacijos pavadinimas, organizacijos atstovo vardas ir pavardė.	Parašas, data	Igaliojimo data, Nr.
1	4532/0006: 0218	Lietuvos Respublika - patikėtinis: Ignalinos rajono savivaldybė	Ignalinos rajono savivaldybės administracijos Architektūros ir teritorijų planavimo skyriaus vedėjo pavaduotoja Inga Ponomarenko	2025-01-30 2024-05-30, Nr. VT-179
2		Ignalinos rajono savivaldybė	Ignalinos rajono savivaldybės administracijos Architektūros ir teritorijų planavimo skyriaus vedėjo pavaduotoja Inga Ponomarenko	2025-01-30 2024-03-28, Nr. T-32

5. Žemės sklypo savininko (esamo arba būsimo) arba jo įgalioto asmens ir suinteresuotųjų asmenų – su ženklinamu žemės sklypu besiribojančių sklypų savininkų arba jų įgaliotų asmenų (išskyrus besiribojančių valstybinės žemės sklypų patikėtinius, sodininkų bendrijų pirmininkus) (kviestinių asmenų) – pastabos ir įrašai apie atsisakymą pasirašyti bei neatvykusius asmenis:


6. Nustatant žemės sklypo ribas, žemės sklypo ribos paženklintos 5 riboženkliais, iš kurių: panaudoti ankščiau įtvirtinti 4 riboženkliai; įtvirtinti nauji 1 riboženkliai; vietovėje rasti — nestandartiniai riboženkliai pakeisti Riboženklių standartus, patvirtintus Nacionalinės žemės tarnybos prie Žemės ūkio ministerijos direktoriaus 2013 m. gruodžio 30 d. įsakymu Nr. 1P-1.3.-424, atitinkančiais riboženkliais. Ribos parodytos nežymint riboženkliais ten, kur jos nustatytos

*t. 7-9, 1 ežeras*

(išvardyti konkrečius natūralius ir dirbtinius žemės paviršiaus objektus)

"7. Žemės sklypo savininkas (esamas arba būsimas) arba jo įgaliotas asmuo įsipareigoja saugoti ir prižiūrėti riboženklus ir yra susipažinęs su Lietuvos Respublikos administracinių nusižengimų kodekso 112 straipsnio nuostatomis, t. y. nesiėmimas priemonių, skirtų sunaikintiems ar sugadintiems riboženkliais atkurti, kai jų nesiima žemės savininkai ar kiti žemės naudotojai po to, kai jie raštu buvo įspėti tai padaryti, užtraukia baudą nuo septyniasdešimt iki vieno šimto keturiasdešimt eurų."

Lietuvos Respublika - patikėtinis: Ignalinos rajono savivaldybė



*pagal 2024-05-30 įgaliojimą Nr. VT-179*

(žemės sklypo savininko (esamo arba būsimo) arba jo įgalioto asmens vardas ir pavardė, įgaliojimo registravimo data ir numeris, parašas)

Matininkas

(parašas)

ROMUALDAS JOGMINAS

(vardas, pavardė)

ELEKTRONINIO DOKUMENTO METADUOMENYS	
Dokumento pavadinimas (antraštė)	Žemės sklypo ribų paženklinimo-parodymo aktas
Dokumento sudarytojas (-ai)	ROMUALDAS JOGMINAS, Matininkas, R. Jogmino įmonė
Dokumento registracijos data ir numeris	2025-01-30
Dokumento lapų skaičius	2
Parašo paskirtis	Pasirašymas
Parašą sukūrusio asmens vardas, pavardė ir pareigos	ROMUALDAS JOGMINAS, Matininkas
Sertifikatas išduotas	ROMUALDAS JOGMINAS, "LT"
Parašo sukūrimo data ir laikas	2025.02.13 14:02:56 (GMT+02:00)
Parašo formatas	PAdES
Laiko žymoje nurodytas laikas	2025.02.13 14:02:58 (GMT+02:00)
Informacija apie sertifikavimo paslaugų teikėją	RCSC IssuingCA, VI Registru centras - i.k. 124110246, LT
Sertifikato galiojimo laikas	Nuo 2023.02.23 15:43:22 iki 2025.02.22 15:43:22
Parašo paskirtis	Pasirašymas
Parašą sukūrusio asmens vardas, pavardė ir pareigos	KĘSTUTIS ALIJOŠIUS
Sertifikatas išduotas	KĘSTUTIS ALIJOŠIUS, "Nacionalinė žemės tarnyba prie Aplinkos ministerijos", "LT"
Parašo sukūrimo data ir laikas	2025.02.20 14:27:51 (GMT+02:00)
Parašo formatas	PAdES
Laiko žymoje nurodytas laikas	2025.02.20 14:27:55 (GMT+02:00)
Informacija apie sertifikavimo paslaugų teikėją	ADIC CA ECC, Asmens dokumentu israsymo centras prie LR VRM, LT
Sertifikato galiojimo laikas	Nuo 2024.07.18 10:05:04 iki 2028.07.17 10:05:04
Parašo paskirtis	Byla suderinta
Parašą sukūrusio asmens vardas, pavardė ir pareigos	DEIMANTAS TARULIS
Sertifikatas išduotas	DEIMANTAS TARULIS, "Nacionalinė žemės tarnyba prie Aplinkos ministerijos", "LT"
Parašo sukūrimo data ir laikas	2025.02.26 15:12:35 (GMT+02:00)
Parašo formatas	PAdES
Laiko žymoje nurodytas laikas	2025.02.26 15:12:39 (GMT+02:00)
Informacija apie sertifikavimo paslaugų teikėją	ADIC CA ECC, Asmens dokumentu israsymo centras prie LR VRM, LT
Sertifikato galiojimo laikas	Nuo 2024.06.19 11:20:53 iki 2028.06.18 11:20:53
Parašo paskirtis	Pasirašymas
Parašą sukūrusio asmens vardas, pavardė ir pareigos	KRISTINA TREPOČKIENĖ, Kadastro ekspertė
Sertifikatas išduotas	KRISTINA TREPOČKIENĖ, "LT"
Parašo sukūrimo data ir laikas	2025.06.10 13:25:22 (GMT+03:00)
Parašo formatas	PAdES
Laiko žymoje nurodytas laikas	2025.06.10 13:25:23 (GMT+03:00)
Informacija apie sertifikavimo paslaugų teikėją	RCSC IssuingCA-2, VI Registru Centras - i.k. 124110246, LT
Sertifikato galiojimo laikas	Nuo 2025.06.05 08:20:44 iki 2027.06.05 08:20:44
Pagrindinio dokumento priedų skaičius	-
Pagrindinio dokumento priedai	-
Pagrindinio dokumento priedamų dokumentų skaičius	-
Priedami dokumentai	-
Programinės įrangos, kuria naudojantis sudarytas elektroninis dokumentas, pavadinimas	GeoMatininkas, versija 3.37
Informacija apie elektroninio (-ių) parašo (-ų) tikrinimą (tikrinimo data)	Atitinka specifikacijos keliamus reikalavimus. Visi dokumente esantys elektroniniai parašai galioja (2025.06.14 15:03:10)
Papildomi metaduomenys	Nuorašą suformavo 2025.06.14 15:03:10 ROMUALDAS JOGMINAS

2025-01-30  
(data)

Nr. \_\_\_\_\_ - \_\_\_\_\_

Visaginas  
(sudarymo vieta)

Kadastro:	vietov	Ignalinos m.				blokas				sklypas			
Žem s sklypo kadastro Nr.		4	5	3	2	0	0	0	6	0	2	1	8

Savivaldyb	Ignalinos r.
Seni nija	
Gyvenamoji vietov	Ignalinos m.
Gatv , namo Nr.	

Pagrindin žem s naudojimo paskirtis	Kita (žem s)
Žem s sklypo naudojimo b das (b dai)	Susisiekimo ir inžinerini tinkl koridori teritorijos

Duomenys apie žemės naudmenų kiekį ir žemės ūkio naudmenų našumo balą

Žem s sklypo plotas, apskai iuotas atlikus kadastrinius matavimus, (ha)											0.0639	
Žem s naudmen eksplikacija (ha)												
Žem s kio naudmenos				miškas	keliai	užstatyta teritorija	vandenys	Kita žem				Nusausinta žem
iš viso	ariama	sodai	pievos					želdiniai	pelk s	pažeista	nenaudojama	
0.0149	-	-	0.0149	0.0396	0.0094	-	-	-	-	-	-	

Žemės ūkio naudmenų našumo balas	32.9
----------------------------------	------

Duomenys apie Nekilnojamojo turto registre registruotus žemės sklypo savininkui priklausančius

Eil. Nr.	Statinio pavadinimas	Statinio unikalus Nr.	Statinio pažym jimas sutartiniais simboliais
1	2	3	4
1	P s i j takas palei Gavai io ežer	4400-6448-1254	1-31
2	P s i j takas	4400-4432-3466	-

Duomenys apie Nekilnojamojo turto registre registruot statini savininkus, jei jie nesutampa su žem s

Eil. Nr.	Statinio pavadinimas, savininko vardas ir pavard	Statinio unikalus Nr.	Statinio pažym jimas sutartiniais simboliais
1	2	3	4
-	-	-	-

## Matininkas, nustatęs kadastro duomenis

(parašas)

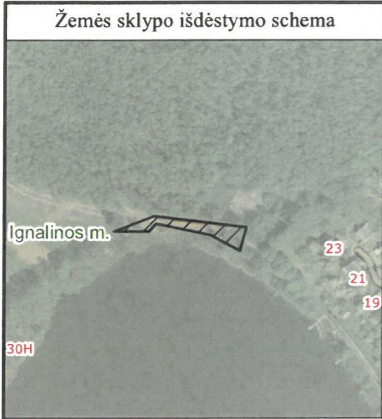
ROMUALDAS JOGMINAS

(vardas, pavard )



ELEKTRONINIO DOKUMENTO METADUOMENYS	
Dokumento pavadinimas (antraštė)	Žemės sklypo kadastro duomenys
Dokumento sudarytojas (-ai)	ROMUALDAS JOGMINAS, Matininkas, R. Jogmino įmonė
Dokumento registracijos data ir numeris	2025-01-30
Dokumento lapų skaičius	1
Parašo paskirtis	Pasirašymas
Parašą sukūrusio asmens vardas, pavardė ir pareigos	ROMUALDAS JOGMINAS, Matininkas
Sertifikatas išduotas	ROMUALDAS JOGMINAS, "LT"
Parašo sukūrimo data ir laikas	2025.02.13 14:02:58 (GMT+02:00)
Parašo formatas	PADES
Laiko žymoje nurodytas laikas	2025.02.13 14:02:59 (GMT+02:00)
Informacija apie sertifikavimo paslaugų teikėją	RCSC IssuingCA, VI Registru centras - i.k. 124110246, LT
Sertifikato galiojimo laikas	Nuo 2023.02.23 15:43:22 iki 2025.02.22 15:43:22
Parašo paskirtis	Pasirašymas
Parašą sukūrusio asmens vardas, pavardė ir pareigos	KĘSTUTIS ALIJOŠIUS
Sertifikatas išduotas	KĘSTUTIS ALIJOŠIUS, "Nacionalinė žemės tarnyba prie Aplinkos ministerijos", "LT"
Parašo sukūrimo data ir laikas	2025.02.20 14:27:01 (GMT+02:00)
Parašo formatas	PADES
Laiko žymoje nurodytas laikas	2025.02.20 14:27:03 (GMT+02:00)
Informacija apie sertifikavimo paslaugų teikėją	ADIC CA ECC, Asmens dokumentu israsymo centras prie LR VRM, LT
Sertifikato galiojimo laikas	Nuo 2024.07.18 10:05:04 iki 2028.07.17 10:05:04
Parašo paskirtis	Pasirašymas
Parašą sukūrusio asmens vardas, pavardė ir pareigos	KRISTINA TREPOČKIENĖ, Kadastro ekspertė
Sertifikatas išduotas	KRISTINA TREPOČKIENĖ, "LT"
Parašo sukūrimo data ir laikas	2025.06.10 13:25:23 (GMT+03:00)
Parašo formatas	PADES
Laiko žymoje nurodytas laikas	2025.06.10 13:25:24 (GMT+03:00)
Informacija apie sertifikavimo paslaugų teikėją	RCSC IssuingCA-2, VI Registru Centras - i.k. 124110246, LT
Sertifikato galiojimo laikas	Nuo 2025.06.05 08:20:44 iki 2027.06.05 08:20:44
Pagrindinio dokumento priedų skaičius	-
Pagrindinio dokumento priedai	-
Pagrindinio dokumento pridedamų dokumentų skaičius	-
Pridedami dokumentai	-
Programinės įrangos, kuria naudojantis sudarytas elektroninis dokumentas, pavadinimas	GeoMatininkas, versija 3.37
Informacija apie elektroninio (-ių) parašo (-ų) tikrinimą (tikrinimo data)	Atitinka specifikacijos keliamus reikalavimus. Visi dokumente esantys elektroniniai parašai galioja (2025.06.14 15:03:12)
Papildomi metaduomenys	Nuorašą suformavo 2025.06.14 15:03:12 ROMUALDAS JOGMINAS





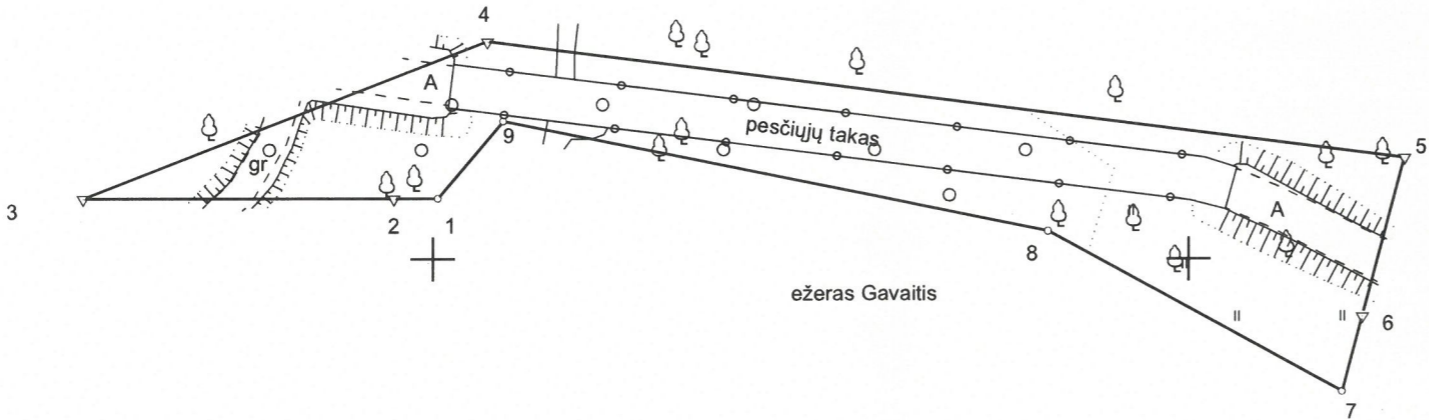
ŽEMĖS SKLYPO PLANAS M 1:500

Sklypo plotas 639 m<sup>2</sup>

Kadastro:	vietovė	Ignalinos m.	blokas				sklypas			
Žemės sklypo kadastro Nr.			4	5	3	2	0	0	0	6 0 2 1 8

Savivaldybė	Ignalinos r.
Seniūnija	
Gyvenamoji vietovė	Ignalinos m.
Gatvė, namo Nr.	

Gretimybė	Besiribojančio žemės sklypo kadastro Nr.	Pastabos
1-3		proj. Nr. 5
3-4	4532/ 0006: 185	
4-5	4532/ 0006: 205	
5-7	4532/ 0006: 98	
7-9-1		ežeras Gavaitis



6135600

6135550

636450

636500

Linijų ilgiai	
1-2	2.91
2-3	20.50
3-4	28.61
4-5	61.20
5-6	10.85
6-7	5.15
7-8	22.19
8-9	36.80
9-1	6.73

Su pagal 2025 m. sausio mėn. 30 d. atliktą žemės sklypo ribų paženklinimą-parodymą parengtame žemės sklypo plane išbraižytomis ribomis ir apskaičiuotu žemės sklypo plotu sutinku:

1. Lietuvos Respublika  
patikėtinis: Ignalinos rajono savivaldybės administracijos  
(vardas, pavardė) Inga Ponomarenko  
(parašas) (data) 2025-01-30

R.JOGMINO [MONE] į.k.155547450, Parko g.11-35 Visaginas, LT-31131 Visagino savivaldybė			
Pareigos	Parašas	Vardas ir pavardė	Data
Matininkas		ROMUALDAS JOGMINAS	2025-01-30
Matininko kvalifikacijos pažymėjimo Nr.: 2M-M-1446 GEO OBJEKTO KODAS: 4400-6156-7824			

ŽEMĖS SKLYPO PLANAS M 1:500

Žemės sklypo plotas 639 m<sup>2</sup>

Žemės sklypo kadastro numeris:	kodas				blokas				sklypas			
	4	5	3	2	0	0	0	6	0	2	1	8

## KOORDINAČIŲ ŽINIARAŠTIS

[illegible]

ELEKTRONINIO DOKUMENTO METADUOMENYS	
Dokumento pavadinimas (antraštė)	Žemės sklypo planas
Dokumento sudarytojas (-ai)	ROMUALDAS JOGMINAS, Matininkas, R. Jogmino įmonė
Dokumento registracijos data ir numeris	2025-01-30
Dokumento lapų skaičius	2
Parašo paskirtis	Pasirašymas
Parašą sukūrusio asmens vardas, pavardė ir pareigos	ROMUALDAS JOGMINAS, Matininkas
Sertifikatas išduotas	ROMUALDAS JOGMINAS, "LT"
Parašo sukūrimo data ir laikas	2025.02.13 14:02:59 (GMT+02:00)
Parašo formatas	PADES
Laiko žymoje nurodytas laikas	2025.02.13 14:02:59 (GMT+02:00)
Informacija apie sertifikavimo paslaugų teikėją	RCSC IssuingCA, VI Registru centras - i.k. 124110246, LT
Sertifikato galiojimo laikas	Nuo 2023.02.23 15:43:22 iki 2025.02.22 15:43:22
Parašo paskirtis	Byla patikrinta
Parašą sukūrusio asmens vardas, pavardė ir pareigos	KĘSTUTIS ALIJOŠIUS
Sertifikatas išduotas	KĘSTUTIS ALIJOŠIUS, "Nacionalinė žemės tarnyba prie Aplinkos ministerijos", "LT"
Parašo sukūrimo data ir laikas	2025.02.20 14:28:10 (GMT+02:00)
Parašo formatas	PADES
Laiko žymoje nurodytas laikas	2025.02.20 14:28:15 (GMT+02:00)
Informacija apie sertifikavimo paslaugų teikėją	ADIC CA ECC, Asmens dokumentu israsymo centras prie LR VRM, LT
Sertifikato galiojimo laikas	Nuo 2024.07.18 10:05:04 iki 2028.07.17 10:05:04
Parašo paskirtis	Byla suderinta
Parašą sukūrusio asmens vardas, pavardė ir pareigos	DEIMANTAS TARULIS
Sertifikatas išduotas	DEIMANTAS TARULIS, "Nacionalinė žemės tarnyba prie Aplinkos ministerijos", "LT"
Parašo sukūrimo data ir laikas	2025.02.26 15:11:55 (GMT+02:00)
Parašo formatas	PADES
Laiko žymoje nurodytas laikas	2025.02.26 15:11:59 (GMT+02:00)
Informacija apie sertifikavimo paslaugų teikėją	ADIC CA ECC, Asmens dokumentu israsymo centras prie LR VRM, LT
Sertifikato galiojimo laikas	Nuo 2024.06.19 11:20:53 iki 2028.06.18 11:20:53
Parašo paskirtis	Žemės sklypo ribos pažymėtos kadastro žemėlapyje. Kadastro Nr. 4532/0006:218
Parašą sukūrusio asmens vardas, pavardė ir pareigos	KRISTINA TREPOČKIENĖ, Kadastro ekspertė
Sertifikatas išduotas	KRISTINA TREPOČKIENĖ, "LT"
Parašo sukūrimo data ir laikas	2025.06.10 13:25:33 (GMT+03:00)
Parašo formatas	PADES
Laiko žymoje nurodytas laikas	2025.06.10 13:25:36 (GMT+03:00)
Informacija apie sertifikavimo paslaugų teikėją	RCSC IssuingCA-2, VI Registru Centras - i.k. 124110246, LT
Sertifikato galiojimo laikas	Nuo 2025.06.05 08:20:44 iki 2027.06.05 08:20:44
Pagrindinio dokumento priedų skaičius	-
Pagrindinio dokumento priedai	-
Pagrindinio dokumento priedamų dokumentų skaičius	-
Priedami dokumentai	-
Programinės įrangos, kuria naudojantis sudarytas elektroninis dokumentas, pavadinimas	GeoMatininkas, versija 3.37
Informacija apie elektroninio (-ių) parašo (-ų) tikrinimą (tikrinimo data)	Atitinka specifikacijos keliamus reikalavimus. Visi dokumente esantys elektroniniai parašai galioja (2025.06.14 15:03:18)












Papildomi metaduomenys	Nuorašą suformavo 2025.06.14 15:03:18 ROMUALDAS JOGMINAS
------------------------	---



Stikrojo ir servituto kamienų posėkių koordinatų lentelė			Stikrojo ir servituto kamienų posėkių koordinatų lentelė		
X	Y	Tasko Nr.	X	Y	Tasko Nr.
1	6135459.48	636067.39	55	6135574.74	636401.80
2	6135464.24	636069.91	56	6135570.70	636405.45
3	6135482.77	636115.03	57	6135568.29	636402.38
4	6135520.28	636122.05	58	6135549.08	636384.28
5	6135474.06	636193.61	59	6135565.25	636395.18
6	6135456.06	636213.31	60	6135557.73	636388.35
7	6135455.24	636215.93	61	6135527.24	636375.48
8	6135398.45	636192.26	62	6135516.16	636384.38
9	6135464.24	636069.91	63	6135493.78	636353.87
10	6135421.75	636155.71	64	6135472.78	636348.52
11	6135422.42	636139.79	65	6135614.47	636453.57
12	6135435.25	636212.82	66	6135608.68	636454.27
13	6135442.02	636210.94	67	6135598.19	636511.52
14	6135442.04	636210.92	68	6135591.21	636510.12
15	6135451.67	636110.11	69	6135610.86	636490.74
16	6135444.70	636249.82	70	6135609.17	636454.87
17	6135440.77	636292.19	71	6135403.57	636185.15
18	6135463.94	636275.17	72	6135391.43	636196.90
19	6135449.11	636299.01	73	6135337.50	636210.05
20	6135472.42	636312.07	74	6135379.74	636212.42
21	6135467.27	636348.73	75	6135378.74	636220.81
22	6135443.27	636345.11	76	6135379.10	636242.71
23	6135410.40	636352.52	77	6135379.10	636270.57
24	6135390.02	636331.51	78	6135372.50	636293.03
25	6135375.48	636312.53	79	6135369.95	636295.76
26	6135375.48	636313.05	80	6135371.62	636299.68
27	6135368.02	636300.16	81	6135368.02	636313.26
28	6135372.00	636328.32	82	6135404.28	636335.76
29	6135371.76	636354.59	83	6135413.38	636349.69
30	6135367.20	636321.25	84	6135416.38	636348.95
31	6135369.23	636209.67	85	6135439.38	636338.49
32	6135379.28	636199.20	86	6135448.99	636333.27
33	6135384.42	636185.51	87	6135480.27	636338.39
34	6135522.07	636242.05	88	6135478.29	636197.88
35	6135561.61	636256.72	89	6135449.39	636216.37
36	6135571.57	636283.80	90	6135446.11	636265.20
37	6135579.14	636304.43	91	6135463.62	636341.55
38	6135568.34	636309.30	92	6135481.97	636343.99
39	6135607.24	636318.62	93	6135495.45	636347.91
40	6135600.47	636329.33	94	6135513.18	636350.53
41	6135551.81	636329.01	95	6135503.52	636351.88
42	6135509.84	636301.05	96	6135524.80	636368.60
43	6135666.40	636308.89	97	6135536.25	636376.77
44	6135626.52	636309.08	98	6135547.30	636378.44
45	6135610.58	636326.92	99	6135558.00	636381.62
46	6135604.05	636326.92	100	6135468.44	636387.07
47	6135558.12	636306.08	101	6135573.50	636395.75
48	6135604.02	636450.33	102	6135577.57	636396.45
49	6135596.87	636438.42	103	6135580.86	636399.99
50	6135588.59	636427.78	104	6135582.59	636403.53
51	6135577.51	636412.09	105	6135581.74	636

Kad. Nr. 4532/0006:180;  
Iznaiķis, Turistų g. 30D;  
Sīkplota: 0,8806 ha

532/0006:186.  
ursus g. 30D.  
tas: 2,4839 ha

A. SITUACIJA			
	Planuojamos teritorijos riba		
	Registruotų žemės sklypų riba, atlikus kadastrinius		
	Įregistruoto servituto zona		
	Planuojamoje teritorijoje esanti pastatai		
	Esama miško žemė		
	Esamos valstybinės reikšmės miškas		
	Esami keliai (danga - asfaltas)		
	Esamos įvažiavimas - išvažiavimas į sklypą		
	Esimo judėjimo kryptis		
<p>Projektuotojas:</p> <p>"Flonilita", į. k. 110783656</p> <p>+370 37 759028, +370 689 37682</p>			
paiv. Nr.	Pareigos	V. Pavardė	Parašas
0111	PV	Romualdas Velykis	
0038	projektuotoja	Diana Dimavicienė	
<p>Įgaliotieji: Igalinios rajono savivaldybės administracijos</p>			

<p>uz posūkių taškas</p> <p>ugos zonos - AZ):</p> <p></p> <p>viršinių nuotekų tvarkymo</p> <p>ų ryšių infrastruktūros apsaugos</p> <p>draustinis buferinės apsaugos zonos</p> <p>taisinės žemės naudojimo sąlygos</p> <p>apsauginė zona</p> <p>pakrantės apsaugos juosta</p> <p>ėčių AZ</p> <p>ezero) ir laisvos valstybinės</p> <p>mieste detaliojo plano</p>	<p>1: M1:1000</p>						
<table border="1"> <tr> <td>LAPAS</td> <td>LAPŲ</td> <td>LAIDA</td> </tr> <tr> <td>1</td> <td>1</td> <td>0</td> </tr> </table>	LAPAS	LAPŲ	LAIDA	1	1	0	
LAPAS	LAPŲ	LAIDA					
1	1	0					

Ištrauka iš Ignalinos miesto bendrojo plano

Situacijos su elektroninio dokumento nuorašas

[illegible]

105.46
Podstawa konstrukcji
K.R. 8.5
S.O. 0.2
lp 10:40

Rad. Nr. 4532/0006:181.  
Szczecin, Turysta o. 30E  
Szczecin, 15.04.2016

Diagrama iliustruoja žemės sklypus Nr. 5 ir Nr. 6, kuriuose automobilių transportas nebus vykdomas. Pateikimas galimas tik pėsčiųjų ir (ar) dviračių eismu. Diagramoje matomi žemės sklypai, keliai, pėsčiųjų ir dviračių eismo juostos, bei automobilių transporto nevykdomumas.















































[illegible]

būdas - rekreācijas teritorijas;  
(plotas 1,0546 ha), naidojumi  
maņu uztāstymo intensyvu  
vienbaldzībuvācu geyvnamo  
es paskirties objektu teritorijas,  
nos teritorijos patenka j atskurju  
salmos kites paskirtis atskurju  
nos maiko polsio) teritorijos,  
j 5 žemes sklypus, nekšiciant  
nādojimo būdas - rekreācijas  
žemes sklypu ribomis. Sīlomi  
teritorijas bejū apsuos žemes  
ar garmos paveldo (geologini,  
j zonos), natura 2000 (buveini)  
atkarijū rj genetiņu sklypus,  
apsuos žonos j os riba  
1, 2, 1, 2 numatomos maksimālos  
māio zemes sklypus. Nr 4  
sklypu 19-18), Nr 3 sklypu, kurio  
20-47-46). Sklypos Nr 2 ir 4  
salmos statinū paskirtis: 1-lame

	6	
	639	
	00000000000000000000	
	00000000000000000000	
	12	-
	-	-
	=	=

[illegible]

	paskirties pastatai, prekybos
	ir sporto paskirties pastatai,
	<b>urui skelbiama neigiamo poveikio</b>
	e žemės ūkio galimai ūkiniai
	namai bei normatyviniai atstumai
	reikalavimai tiems, iki 8,5 m aukščio - iki 1,0 m. Šis atstumas gali būti
	menes poreikiais, tarmaujantis),
	klinančios normatyvinių minimalų
	abilių stovėjimo vietos (skaičius)
	tumus ir objektų, pagal STR
	ria pagr. žemės naudojimo paskirties
	dūdas (būdai)
	s (metrais)
	uzstatymo tankis
	uzstatymo intensyvumas

domis plotu		6 - prieklausomųjų želdynų ir želdynų
atitiktis objektu		Naikinamos sklyp ribos
eksploatuoti es naudojimo 2019-06-19		Projektuojama visuomenės
ties gelbėjimo sru gėsinimo ties gelbėjimo ties gelbėjimo		Planuojamos komercinės p
ties gelbėjimo sru gėsinimo ties gelbėjimo ties gelbėjimo		Planuojamos susisiekiimo i teritorijos (I2)
ties gelbėjimo sru gėsinimo ties gelbėjimo ties gelbėjimo		Planuojamos rekreacinės t
ties gelbėjimo sru gėsinimo ties gelbėjimo ties gelbėjimo		Planuojamos atskirųjų želd
ties gelbėjimo sru gėsinimo ties gelbėjimo ties gelbėjimo		Planuojamos atskirųjų želd
ties gelbėjimo sru gėsinimo ties gelbėjimo ties gelbėjimo		Planuojama statybos zona
ties gelbėjimo sru gėsinimo ties gelbėjimo ties gelbėjimo		Planuojama statybos zona/S
ties gelbėjimo sru gėsinimo ties gelbėjimo ties gelbėjimo		Naikinama ankstesniu Detal
ties gelbėjimo sru gėsinimo ties gelbėjimo ties gelbėjimo		Planuojama servitu zona/ž
ties gelbėjimo sru gėsinimo ties gelbėjimo ties gelbėjimo		Planuojamos įvažiavimas - iš
ties gelbėjimo sru gėsinimo ties gelbėjimo ties gelbėjimo		(viena sąlyginė ir gali būti tikslin
ties gelbėjimo sru gėsinimo ties gelbėjimo ties gelbėjimo		
ties gelbėjimo sru gėsinimo ties gelbėjimo ties gelbėjimo		
ties gelbėjimo sru gėsinimo ties gelbėjimo ties gelbėjimo		
ties gelbėjimo sru gėsinimo ties gelbėjimo ties gelbėjimo		
ties gelbėjimo sru gėsinimo ties gelbėjimo ties gelbėjimo		
ties gelbėjimo sru gėsinimo ties gelbėjimo ties gelbėjimo		
ties gelbėjimo sru gėsinimo ties gelbėjimo ties gelbėjimo		
ties gelbėjimo sru gėsinimo ties gelbėjimo ties gelbėjimo		
ties gelbėjimo sru gėsinimo ties gelbėjimo ties gelbėjimo		
ties gelbėjimo sru gėsinimo ties gelbėjimo ties gelbėjimo		
ties gelbėjimo sru gėsinimo ties gelbėjimo ties gelbėjimo		
ties gelbėjimo sru gėsinimo ties gelbėjimo ties gelbėjimo		
ties gelbėjimo sru gėsinimo ties gelbėjimo ties gelbėjimo		
ties gelbėjimo sru gėsinimo ties gelbėjimo ties gelbėjimo		
ties gelbėjimo sru gėsinimo ties gelbėjimo ties gelbėjimo		
ties gelbėjimo sru gėsinimo ties gelbėjimo ties gelbėjimo		
ties gelbėjimo sru gėsinimo ties gelbėjimo ties gelbėjimo		
ties gelbėjimo sru gėsinimo ties gelbėjimo ties gelbėjimo		
ties gelbėjimo sru gėsinimo ties gelbėjimo ties gelbėjimo		
ties gelbėjimo sru gėsinimo ties gelbėjimo ties gelbėjimo		
ties gelbėjimo sru gėsinimo ties gelbėjimo ties gelbėjimo		
ties gelbėjimo sru gėsinimo ties gelbėjimo ties gelbėjimo		
ties gelbėjimo sru gėsinimo ties gelbėjimo ties gelbėjimo		
ties gelbėjimo sru gėsinimo ties gelbėjimo ties gelbėjimo		
ties gelbėjimo sru gėsinimo ties gelbėjimo ties gelbėjimo		
ties gelbėjimo sru gėsinimo ties gelbėjimo ties gelbėjimo		
ties gelbėjimo sru gėsinimo ties gelbėjimo ties gelbėjimo		
ties gelbėjimo sru gėsinimo ties gelbėjimo ties gelbėjimo		
ties gelbėjimo sru gėsinimo ties gelbėjimo ties gelbėjimo		
ties gelbėjimo sru gėsinimo ties gelbėjimo ties gelbėjimo		
ties gelbėjimo sru gėsinimo ties gelbėjimo ties gelbėjimo		
ties gelbėjimo sru gėsinimo ties gelbėjimo ties gelbėjimo		
ties gelbėj		

eklinių teritorijų dalys, %
paskirties teritorijos (V)
paskirties objektų teritorijos (K)
inžinerinių tinklų koridorių
teritorijos (R)
ynų teritorijos (E)
kabeliažavimas 10 kV elektros oro linija
oju planu suplanuota servitu
miuo
ražavimas ir (ar) pateikimas į sklypa
ama TP, TDP, DP rengimo metu)

ESAM

UAB

Projek











UAB

Tel.

Kvalitativní dopravní

TPV

TPV

	 0,5 t	Zemės sklypų/servitūtų kampai
matavimus		Specialiosios žemės naudojimo sąlygos (apsa
		Elektrios tinklų apsaugos zona
		Vandens tiekimo ir nuotekų, pa infrastruktūros apsaugos zona
		Viešųjų ryšių tinklų elektronini zona
		Valstybinių parkų ir valstybinių
		Miško žemėje taikomos spec
		Paviršinių vandens telkinii
		Paviršinių vandens telkiniu
		Požeminio vandens vandenvi
	<b>Pavadinimas:</b> Naudojamos (miesto papildymis prie Gavio žemės 10,0 ha dydžio ploto Ignalinos koregavimas	
<b>Data</b>		
2021-08	PAGRINDINIS BRĖZINYS	
2021-08		

posūkių taškas	
ugos zonos - AZ):	
iršinių nuotekų tvarkymo	
ių ryšių infrastruktūros apsaugos	
draustinį buferinės apsaugos zonos	
atalties žemės naudojimo sąlygos	
apsaugos zona	
pakrantės apsaugos juosta	
ėčių AZ	
ezero) ir laisvos valstybinės	
mieste detaliojo plano	
M:1:1000	

	Organ
--	-------

direktorius	Dokumento žymuo:  K-VT-45-20-251
-------------	--

LAPAS	LAPU	LAIDA
1	1	0

ELEKTRONINIO DOKUMENTO METADUOMENYS	
Dokumento pavadinimas (antraštė)	Žemės sklypo grafinė medžiaga: abrisai, brėžiniai, schemos ir kita
Dokumento sudarytojas (-ai)	ROMUALDAS JOGMINAS, Matininkas, R. Jogmino įmonė
Dokumento registracijos data ir numeris	2022-02-11
Dokumento lapų skaičius	1
Parašo paskirtis	Pasirašymas
Parašą sukūrusio asmens vardas, pavardė ir pareigos	ROMUALDAS JOGMINAS, Matininkas
Sertifikatas išduotas	ROMUALDAS JOGMINAS, "LT"
Parašo sukūrimo data ir laikas	2025.02.05 13:25:44 (GMT+02:00)
Parašo formatas	PAdES
Laiko žymoje nurodytas laikas	2025.02.05 13:25:49 (GMT+02:00)
Informacija apie sertifikavimo paslaugų teikėją	RCSC IssuingCA, VI Registru centras - i.k. 124110246, LT
Sertifikato galiojimo laikas	Nuo 2023.02.23 15:43:22 iki 2025.02.22 15:43:22
Parašo paskirtis	Pasirašymas
Parašą sukūrusio asmens vardas, pavardė ir pareigos	KĘSTUTIS ALIJOŠIUS
Sertifikatas išduotas	KĘSTUTIS ALIJOŠIUS, "Nacionalinė žemės tarnyba prie Aplinkos ministerijos", "LT"
Parašo sukūrimo data ir laikas	2025.02.20 14:27:04 (GMT+02:00)
Parašo formatas	PAdES
Laiko žymoje nurodytas laikas	2025.02.20 14:27:07 (GMT+02:00)
Informacija apie sertifikavimo paslaugų teikėją	ADIC CA ECC, Asmens dokumentu israsymo centras prie LR VRM, LT
Sertifikato galiojimo laikas	Nuo 2024.07.18 10:05:04 iki 2028.07.17 10:05:04
Pagrindinio dokumento priedų skaičius	-
Pagrindinio dokumento priedai	-
Pagrindinio dokumento priedamų dokumentų skaičius	-
Priedami dokumentai	-
Programinės įrangos, kuria naudojantis sudarytas elektroninis dokumentas, pavadinimas	GeoMatininkas, versija 3.37
Informacija apie elektroninio (-ių) parašo (-ų) tikrinimą (tikrinimo data)	Atitinka specifikacijos keliamus reikalavimus. Visi dokumente esantys elektroniniai parašai galioja (2025.06.14 15:03:31)
Papildomi metaduomenys	Nuorašą suformavo 2025.06.14 15:03:31 ROMUALDAS JOGMINAS

**R. JOGMINO ĮMONĖ**

Individuali įmonė, Parko g. 11-35, Visaginas, Visagino savivaldybė LT-31131, mob. tel. +370 687 80 646, el.p.: rji.projects@gmail.com,  
Duomenys kaupiami ir saugomi Juridinių asmenų registre, kodas 155547450;  
Licencija atlikti geodezinius darbus Nr. 233G-689;  
Licenzija atlikti topografinius ir kartografinius darbus Nr. 233TK-689.

Ignalinos rajono savivaldybė

**KVIETIMAS**

**Į ŽEMĖS SKLYPŲ (PROJ. NR. 1, 2, 3, 5, 6), ESANČIŲ IGNALINOS R. SAV.,  
IGNALINOS MIESTO SEN., IGNALINOS M., TURISTŲ G. 30C, 30D, RIBŲ ŽENKLINIMĄ**

2025-01-16

Visaginas

Vadovaudamasis Lietuvos Respublikos nekilnojamojo turto kadastro nuostatų, patvirtintų Lietuvos Respublikos Vyriausybės 2002 m. balandžio 15 d. nutarimu Nr. 534, 32.1.1.2 papunkčiu, informuoju, kad **2025-01-30 d. 10:00 val.** bus atliekamas žemės sklypų (proj. Nr. 1, 2, 3, 5, 6), esančių Ignalinos r. sav., Ignalinos miesto sen., Ignalinos m., Turistų g. 30C, 30D, ribų ženklinimas.


Kviečiame Jus, valstybinės žemės patikėtinį, dalyvauti ženklinant žemės sklypų ribas.

Jei negalėsite dalyvauti ženklinant žemės sklypų (proj. Nr. 1, 2, 3, 5, 6) ribas, turite pranešti apie savo neatvykimą likus ne mažiau kaip 2 dienoms iki darbų pradžios adresu: Parko g. 11-35, Visaginas, el. p. [rji.projects@gmail.com](mailto:rji.projects@gmail.com), tel.: +370 687 80646 Romualdas Jogminas, +370 615 15313 Eugenijus Jogminas.

Jums neatvykus ar neinformavus apie savo neatvykimą darbai bus tęsiami.

Matininkas

R. Jogmino įmonės vadovas



(parašas)

(parašas)

Romualdas Jogminas

Romualdas Jogminas

Kvietimą į žemės sklypų (proj. Nr. 1, 2, 3, 5, 6) ribų ženklinį gavau

(į žemės sklypo ribų ženklinį kviečiamo gretimo žemės sklypo savininko arba jo įgalioto asmens vardas ir pavardė,

parašas, data /juridinio asmens ar kitos užsienio organizacijos pavadinimas,

organizacijos atstovo vardas ir pavardė, parašas, data)

\*\*\*

\*\*\* Nurodoma, kai kvietimas į žemės sklypo ribų ženklinį įteikiamas asmeniškai.



R. Jogmino įmonė <rji.projects@gmail.com>

---

## Informavimas apie užregistruotą dokumentą

1 žinutė

---

DVS Kontora <dvs@ignalina.lt>

2025 m. sausio 16 d. 11:57

Kam: "rji.projects@gmail.com" <rji.projects@gmail.com>

**Tai automatinis pranešimas. Prašome šiuo el. pašto adresu neatsakyti!**

Informuojame, kad Ignalinos rajono savivaldybės administracija gavo Jūsų raštą - Kvietimas į žemės sklypų ribų ženklinimą (Ignalina, Turistų g.).

Gauto dokumento registravimo data 2025-01-16, registravimo Nr.R1-382.

Iškilius klausimams prašome kreiptis bendruoju el. paštu [info@ignalina.lt](mailto:info@ignalina.lt).

*Šis laiškas skirtas tik tam asmeniui ar įstaigai, kuriam yra adresuotas, nes jame esanti informacija gali būti konfidenciali. Ne jums skirtą laišką Jūs negalite naudoti, kopijuoti, platinti ar pavišinti jame esančios informacijos. Jei gavote ne Jums skirtą laišką, prašome informuoti Ignalinos rajono savivaldybės administraciją ir ištrinti laišką.*

ELEKTRONINIO DOKUMENTO METADUOMENYS	
Dokumento pavadinimas (antraštė)	Kvietimas dalyvauti ženklinant žemės sklypo ribas
Dokumento sudarytojas (-ai)	ROMUALDAS JOGMINAS, Matininkas, R. Jogmino įmonė
Dokumento registracijos data ir numeris	2025-01-16
Dokumento lapų skaičius	2
Parašo paskirtis	Pasirašymas
Parašą sukūrusio asmens vardas, pavardė ir pareigos	ROMUALDAS JOGMINAS, Matininkas
Sertifikatas išduotas	ROMUALDAS JOGMINAS, "LT"
Parašo sukūrimo data ir laikas	2025.02.05 13:25:56 (GMT+02:00)
Parašo formatas	PAdES
Laiko žymoje nurodytas laikas	2025.02.05 13:26:01 (GMT+02:00)
Informacija apie sertifikavimo paslaugų teikėją	RCSC IssuingCA, VI Registru centras - i.k. 124110246, LT
Sertifikato galiojimo laikas	Nuo 2023.02.23 15:43:22 iki 2025.02.22 15:43:22
Parašo paskirtis	Pasirašymas
Parašą sukūrusio asmens vardas, pavardė ir pareigos	KĘSTUTIS ALIJOŠIUS
Sertifikatas išduotas	KĘSTUTIS ALIJOŠIUS, "Nacionalinė žemės tarnyba prie Aplinkos ministerijos", "LT"
Parašo sukūrimo data ir laikas	2025.02.20 14:27:07 (GMT+02:00)
Parašo formatas	PAdES
Laiko žymoje nurodytas laikas	2025.02.20 14:27:10 (GMT+02:00)
Informacija apie sertifikavimo paslaugų teikėją	ADIC CA ECC, Asmens dokumentu israsymo centras prie LR VRM, LT
Sertifikato galiojimo laikas	Nuo 2024.07.18 10:05:04 iki 2028.07.17 10:05:04
Pagrindinio dokumento priedų skaičius	-
Pagrindinio dokumento priedai	-
Pagrindinio dokumento priedamų dokumentų skaičius	-
Priedami dokumentai	-
Programinės įrangos, kuria naudojantis sudarytas elektroninis dokumentas, pavadinimas	GeoMatininkas, versija 3.37
Informacija apie elektroninio (-ių) parašo (-ų) tikrinimą (tikrinimo data)	Atitinka specifikacijos keliamus reikalavimus. Visi dokumente esantys elektroniniai parašai galioja (2025.06.14 15:03:33)
Papildomi metaduomenys	Nuorašą suformavo 2025.06.14 15:03:33 ROMUALDAS JOGMINAS



**IGNALINOS RAJONO SAVIVALDYBĖS  
ADMINISTRACIJOS DIREKTORIUS**

**ĮSAKYMAS  
DĖL DETALIOJO PLANO KOREGAVIMO PATVIRTINIMO**

2022 m. d. Nr.  
Ignalina

Vadovaudamasi Lietuvos Respublikos vietos savivaldos įstatymo 10<sup>2</sup> straipsniu, 29 straipsnio 8 dalies 2 ir 12 punktais, Lietuvos Respublikos teritorijų planavimo įstatymo 26 straipsnio 1 dalimi, 27 straipsnio 4 dalimi, Kompleksinio teritorijų planavimo dokumentų rengimo taisyklių, patvirtintų Lietuvos Respublikos aplinkos ministro 2014 m. sausio 2 d. įsakymu Nr. D1-8 „Dėl Kompleksinio teritorijų planavimo dokumentų rengimo taisyklių patvirtinimo“, 306, 307, 323 punktais, atsižvelgdama į Valstybinės teritorijų planavimo ir statybos inspekcijos prie Aplinkos ministerijos 2022 m. vasario 7 d. teritorijų planavimo dokumento patikrinimo aktą Nr. REG210840:

1. T v i r t i n u vietovės lygmens kompleksinio teritorijų planavimo dokumentą – Naudojamos (miesto paplūdimys prie Gavio ežero) ir laisvos valstybinės žemės 10,0 ha dydžio ploto Ignalinos mieste detaliojo plano, patvirtinto Ignalinos rajono savivaldybės tarybos 2006 m. balandžio 19 d. sprendimu Nr. T-687 „Dėl Naudojamos (miesto paplūdimys prie Gavio ežero) ir laisvos valstybinės žemės 10,0 ha dydžio ploto Ignalinos mieste detaliojo plano patvirtinimo“, koregavimą (sprendiniai skelbiami Lietuvos Respublikos teritorijų planavimo dokumentų rengimo ir teritorijų planavimo proceso valstybinės priežiūros informacinėje sistemoje (TPDRIS) adresu [www.tpdris.lt](http://www.tpdris.lt), teritorijų planavimo dokumento (TPD) Nr. K-VT-45-20-251 (pridedama aiškinamasis raštas ir pagrindinis brėžinys).

2. N u s t a t a u naujai suformuotų žemės sklypų naudojimo būdą pagal šio įsakymo 1 punktu patvirtintą Detaliojo plano koregavimą:

2.1. žemės sklypo Nr. 1 (plotas – 7253 kv. m) naudojimo būdą – rekreacinės teritorijos;

2.2. žemės sklypo Nr. 2 (plotas – 12164 kv. m) naudojimo būdą – visuomeninės paskirties teritorijos ir rekreacinės teritorijos;

2.3. žemės sklypo Nr. 3 (plotas – 9661 kv. m) naudojimo būdą – atskirųjų želdynų teritorijos;

2.4. žemės sklypo Nr. 4 (plotas – 10546 kv. m) naudojimo būdą – komercinės paskirties teritorijos ir rekreacinės teritorijos;

2.5. žemės sklypo Nr. 5 (plotas – 3988 kv. m) naudojimo būdą – atskirųjų želdynų teritorijos;

2.6. žemės sklypo Nr. 6 (plotas – 639 kv. m) naudojimo būdą – susisiekimo ir inžinerinių tinklų koridorių teritorijos.

Šis įsakymas gali būti skundžiamas Ignalinos rajono savivaldybės administracijos direktoriui (Laisvės a. 70, 30122 Ignalina) Lietuvos Respublikos viešojo administravimo įstatymo nustatyta tvarka arba Lietuvos administracinių ginčų komisijos Panevėžio apygardos skyriui (Respublikos g. 62, 35158 Panevėžys) Lietuvos Respublikos ikiteisminio administracinių ginčų nagrinėjimo tvarkos įstatymo nustatyta tvarka arba Regionų apygardos administracinio teismo Panevėžio rūmams (Respublikos g. 62, 35158 Panevėžys) Lietuvos Respublikos administracinių bylų teisenos įstatymo nustatyta tvarka per vieną mėnesį nuo jo paskelbimo arba įteikimo suinteresuotai šaliai dienos.

Administracijos direktorė

Jūratė Balinskienė

DETALŪS METADUOMENYS	
Dokumento sudarytojas (-ai)	Ignalinos rajono savivaldybės administracija
Dokumento pavadinimas (antraštė)	Dėl detaliojo plano koregavimo patvirtinimo
Dokumento registracijos data ir numeris	2022-02-11 Nr. V2-64
Dokumento gavimo data ir dokumento gavimo registracijos numeris	-
Dokumento specifikacijos identifikavimo žymuo	ADOC-V1.0
Parašo paskirtis	Pasirašymas
Parašą sukūrusio asmens vardas, pavardė ir pareigos	Jūratė Balinskienė Direktorius
Parašo sukūrimo data ir laikas	2022-02-11 13:57
Parašo formatas	Ilgalaikio galiojimo (XAdES-XL)
Laiko žymoje nurodytas laikas	2022-02-11 13:59
Informacija apie sertifikavimo paslaugų teikėją	ADIC CA-A
Sertifikato galiojimo laikas	2019-06-13 10:17 - 2022-06-12 10:17
Parašo paskirtis	Registravimas
Parašą sukūrusio asmens vardas, pavardė ir pareigos	Gražina Grikinienė Raštvedė
Parašo sukūrimo data ir laikas	2022-02-11 15:14
Parašo formatas	Ilgalaikio galiojimo (XAdES-XL)
Laiko žymoje nurodytas laikas	2022-02-11 15:15
Informacija apie sertifikavimo paslaugų teikėją	EID-SK 2016
Sertifikato galiojimo laikas	2018-11-22 18:22 - 2023-11-21 23:59
Informacija apie būdus, naudotus metaduomenų vientisumui užtikrinti	-
Pagrindinio dokumento priedų skaičius	2
Pagrindinio dokumento pridedamų dokumentų skaičius	0
Pridedamo dokumento sudarytojas (-ai)	-
Pridedamo dokumento pavadinimas (antraštė)	Model.pdf
Pridedamo dokumento registracijos data ir numeris	-
Pridedamo dokumento sudarytojas (-ai)	-
Pridedamo dokumento pavadinimas (antraštė)	Aiškinamasis raštas6.pdf
Pridedamo dokumento registracijos data ir numeris	-
Programinės įrangos, kuria naudojantis sudarytas elektroninis dokumentas, pavadinimas	Elpako v.20220107.2
Informacija apie elektroninio dokumento ir elektroninio (-ių) parašo (-ų) tikrinimą (tikrinimo data)	Tikrinant dokumentą nenustatyta jokių klaidų (2022-02-14)
Elektroninio dokumento nuorašo atspausdinimo data ir ją atspausdinęs darbuotojas	2022-02-14 nuorašą suformavo Vytautas Zabolevičius
Paieškos nuoroda	-
Papildomi metaduomenys	-

ELEKTRONINIO DOKUMENTO METADUOMENYS	
Dokumento pavadinimas (antraštė)	Savivaldybės administracijos direktoriaus įsakymas
Dokumento sudarytojas (-ai)	ROMUALDAS JOGMINAS, Matininkas, R. Jogmino įmonė
Dokumento registracijos data ir numeris	2022-02-11
Dokumento lapų skaičius	2
Parašo paskirtis	Pasirašymas
Parašą sukūrusio asmens vardas, pavardė ir pareigos	ROMUALDAS JOGMINAS, Matininkas
Sertifikatas išduotas	ROMUALDAS JOGMINAS, "LT"
Parašo sukūrimo data ir laikas	2025.02.05 13:26:25 (GMT+02:00)
Parašo formatas	PAdES
Laiko žymoje nurodytas laikas	2025.02.05 13:26:29 (GMT+02:00)
Informacija apie sertifikavimo paslaugų teikėją	RCSC IssuingCA, VI Registru centras - i.k. 124110246, LT
Sertifikato galiojimo laikas	Nuo 2023.02.23 15:43:22 iki 2025.02.22 15:43:22
Parašo paskirtis	Pasirašymas
Parašą sukūrusio asmens vardas, pavardė ir pareigos	KĘSTUTIS ALIJOŠIUS
Sertifikatas išduotas	KĘSTUTIS ALIJOŠIUS, "Nacionalinė žemės tarnyba prie Aplinkos ministerijos", "LT"
Parašo sukūrimo data ir laikas	2025.02.20 14:27:10 (GMT+02:00)
Parašo formatas	PAdES
Laiko žymoje nurodytas laikas	2025.02.20 14:27:13 (GMT+02:00)
Informacija apie sertifikavimo paslaugų teikėją	ADIC CA ECC, Asmens dokumentu išrasymo centras prie LR VRM, LT
Sertifikato galiojimo laikas	Nuo 2024.07.18 10:05:04 iki 2028.07.17 10:05:04
Pagrindinio dokumento priedų skaičius	-
Pagrindinio dokumento priedai	-
Pagrindinio dokumento priedamų dokumentų skaičius	-
Priedami dokumentai	-
Programinės įrangos, kuria naudojantis sudarytas elektroninis dokumentas, pavadinimas	GeoMatininkas, versija 3.37
Informacija apie elektroninio (-ių) parašo (-ų) tikrinimą (tikrinimo data)	Atitinka specifikacijos keliamus reikalavimus. Visi dokumente esantys elektroniniai parašai galioja (2025.06.14 15:03:34)
Papildomi metaduomenys	Nuorašą suformavo 2025.06.14 15:03:34 ROMUALDAS JOGMINAS



**IGNALINOS RAJONO SAVIVALDYBĖS ADMINISTRACIJOS  
DIREKTORIUS**

**ĮSAKYMAS  
DĖL ĮGALIOJIMŲ SUTEIKIMO**

2024 m. d. Nr.  
Ignalina

Vadovaudamasis Lietuvos Respublikos civilinio kodekso 2.137 ir 2.140 straipsniais, Lietuvos Respublikos vietos savivaldos įstatymo 34 straipsnio 6 dalies 2 ir 10 punktais, Lietuvos Respublikos Vyriausybės 2002 m. balandžio 15 d. nutarimo Nr. 534 „Dėl Lietuvos Respublikos nekilnojamojo turto kadastro nuostatų patvirtinimo“ (Lietuvos Respublikos Vyriausybės 2020 m. vasario 97 d. įsakymo Nr. 97 redakcija) 32.1.1 papunkčiu, Nekilnojamojo turto objektų kadastrinių matavimų ir kadastro duomenų surinkimo bei tikslinimo taisyklių, patvirtintų Lietuvos Respublikos žemės ūkio ministro 2002 m. gruodžio 30 d. įsakymu Nr. 522 „Dėl Nekilnojamojo turto objektų kadastrinių matavimų ir kadastro duomenų surinkimo bei tikslinimo taisyklių patvirtinimo“, 19 punktu ir 38.4.5 papunkčiu:

**1. Į g a l i o j u:**

1.1. Architektūros ir teritorijų planavimo skyriaus vyriausiąjį specialistą (savivaldybės vyriausiąjį architektą), laikinai vykdantį skyriaus vedėjo funkcijas, Juozą Vaškevičių atstovauti Ignalinos rajono savivaldybės administracijai derinant ir pasirašant Ignalinos rajono savivaldybės administracijos rengiamų žemės sklypų kadastrinių matavimų planus.

1.2. Architektūros ir teritorijų planavimo skyriaus vyresniąją specialistę Ingą Ponomarenko dalyvauti ženklinant Ignalinos rajono savivaldybės administracijos užsakytų kadastrinių matavimų žemės sklypų ribas vietovėje, pasirašyti žemės sklypų paženklinimo – parodymo aktus.

2. N u s t a t a u, kad šis įgaliojimas galioja vienus metus nuo šio įsakymo priėmimo dienos.

3. P r i p a ž į s t u netekusiu galios Ignalinos rajono savivaldybės administracijos direktoriaus 2024 m. sausio 17 d. įsakymą Nr. VT-21 „Dėl įgaliojimų suteikimo“.

Šis įsakymas gali būti skundžiamas Ignalinos rajono savivaldybės administracijos direktoriui (Laisvės a. 70, 30122 Ignalina) Lietuvos Respublikos viešojo administravimo įstatymo nustatyta tvarka arba Lietuvos administracinių ginčų komisijos Panevėžio apygardos skyriui (Respublikos g. 62, 35158 Panevėžys) Lietuvos Respublikos ikiteisminio administracinių ginčų nagrinėjimo tvarkos įstatymo nustatyta tvarka, arba Regionų apygardos administracinio teismo Panevėžio rūmams (Respublikos g. 62, 35158 Panevėžys) Lietuvos Respublikos administracinių bylų teisenos įstatymo nustatyta tvarka per vieną mėnesį nuo jo paskelbimo arba įteikimo suinteresuotai šaliai dienos.

Administracijos direktorius

Vidas Kreivėnas

DETALŪS METADUOMENYS	
Dokumento sudarytojas (-ai)	Ignalinos rajono savivaldybės administracija
Dokumento pavadinimas (antraštė)	Dėl įgaliojimų suteikimo
Dokumento registracijos data ir numeris	2024-05-30 Nr. VT-179
Dokumento gavimo data ir dokumento gavimo registracijos numeris	-
Dokumento specifikacijos identifikavimo žymuo	ADOC-V1.0
Parašo paskirtis	Pasirašymas
Parašą sukūrusio asmens vardas, pavardė ir pareigos	Vidas Kreivėnas Administracijos direktorius
Parašo sukūrimo data ir laikas	2024-05-30 07:10
Parašo formatas	Ilgalaikio galiojimo (XAdES-XL)
Laiko žymoje nurodytas laikas	2024-05-30 07:10
Informacija apie sertifikavimo paslaugų teikėją	ADIC CA-B
Sertifikato galiojimo laikas	2023-06-01 13:31 - 2026-05-31 13:31
Parašo paskirtis	Registravimas
Parašą sukūrusio asmens vardas, pavardė ir pareigos	Ieva Vaitkevičienė Sekretorė
Parašo sukūrimo data ir laikas	2024-05-30 08:11
Parašo formatas	Ilgalaikio galiojimo (XAdES-XL)
Laiko žymoje nurodytas laikas	2024-05-30 08:12
Informacija apie sertifikavimo paslaugų teikėją	EID-SK 2016
Sertifikato galiojimo laikas	2020-10-29 12:18 - 2025-10-28 23:59
Informacija apie būdus, naudotus metaduomenų vientisumui užtikrinti	-
Pagrindinio dokumento priedų skaičius	0
Pagrindinio dokumento pridedamų dokumentų skaičius	0
Programinės įrangos, kuria naudojantis sudarytas elektroninis dokumentas, pavadinimas	Elpako v.20240523.1
Informacija apie elektroninio dokumento ir elektroninio (-ių) parašo (-ų) tikrinimą (tikrinimo data)	Tikrinant dokumentą nenustatyta jokių klaidų (2025-01-22)
Elektroninio dokumento nuorašo atspausdinimo data ir ją atspausdinęs darbuotojas	2025-01-22 nuorašą suformavo Inga Ponomarenko
Paieškos nuoroda	-
Papildomi metaduomenys	-

ELEKTRONINIO DOKUMENTO METADUOMENYS	
Dokumento pavadinimas (antraštė)	Savivaldybės administracijos direktoriaus įsakymas
Dokumento sudarytojas (-ai)	ROMUALDAS JOGMINAS, Matininkas, R. Jogmino įmonė
Dokumento registracijos data ir numeris	2024-05-30
Dokumento lapų skaičius	2
Parašo paskirtis	Pasirašymas
Parašą sukūrusio asmens vardas, pavardė ir pareigos	ROMUALDAS JOGMINAS, Matininkas
Sertifikatas išduotas	ROMUALDAS JOGMINAS, "LT"
Parašo sukūrimo data ir laikas	2025.02.05 13:23:54 (GMT+02:00)
Parašo formatas	PAdES
Laiko žymoje nurodytas laikas	2025.02.05 13:23:58 (GMT+02:00)
Informacija apie sertifikavimo paslaugų teikėją	RCSC IssuingCA, VI Registru centras - i.k. 124110246, LT
Sertifikato galiojimo laikas	Nuo 2023.02.23 15:43:22 iki 2025.02.22 15:43:22
Parašo paskirtis	Pasirašymas
Parašą sukūrusio asmens vardas, pavardė ir pareigos	KĘSTUTIS ALIJOŠIUS
Sertifikatas išduotas	KĘSTUTIS ALIJOŠIUS, "Nacionalinė žemės tarnyba prie Aplinkos ministerijos", "LT"
Parašo sukūrimo data ir laikas	2025.02.20 14:27:13 (GMT+02:00)
Parašo formatas	PAdES
Laiko žymoje nurodytas laikas	2025.02.20 14:27:16 (GMT+02:00)
Informacija apie sertifikavimo paslaugų teikėją	ADIC CA ECC, Asmens dokumentu išrasymo centras prie LR VRM, LT
Sertifikato galiojimo laikas	Nuo 2024.07.18 10:05:04 iki 2028.07.17 10:05:04
Pagrindinio dokumento priedų skaičius	-
Pagrindinio dokumento priedai	-
Pagrindinio dokumento priedamų dokumentų skaičius	-
Priedami dokumentai	-
Programinės įrangos, kuria naudojantis sudarytas elektroninis dokumentas, pavadinimas	GeoMatininkas, versija 3.37
Informacija apie elektroninio (-ių) parašo (-ų) tikrinimą (tikrinimo data)	Atitinka specifikacijos keliamus reikalavimus. Visi dokumente esantys elektroniniai parašai galioja (2025.06.14 15:03:35)
Papildomi metaduomenys	Nuorašą suformavo 2025.06.14 15:03:35 ROMUALDAS JOGMINAS



## IGNALINOS RAJONO SAVIVALDYBĖS TARYBA

## SPRENDIMAS

DĖL ĮGALIOJIMO DALYVAUTI NUSTATANT ŽEMĖS SKLYPŲ KADASTRO  
DUOMENIS IR KADASTRO DUOMENŲ REGISTRAVIMO REGISTRŲ CENTRE

2024 m. kovo 28 d. Nr. T-32

Ignalina

Vadovaudamasi Lietuvos Respublikos vietos savivaldos įstatymo 7 straipsnio 9 papunkčiu, 15 straipsnio 2 dalies 20 punktu, 16 straipsnio 1 dalimi, Lietuvos Respublikos civilinio kodekso 2.137 ir 2.140 straipsniais, Lietuvos Respublikos nekilnojamojo turto kadastro nuostatų, patvirtintų Lietuvos Respublikos Vyriausybės 2002 m. balandžio 15 d. nutarimu Nr. 534 „Dėl Lietuvos Respublikos nekilnojamojo turto kadastro nuostatų patvirtinimo“, 32.1 papunkčiu, Nekilnojamojo turto objektų kadastrinių matavimų ir kadastro duomenų surinkimo bei tikslinimo taisyklių, patvirtintų Lietuvos Respublikos žemės ūkio ministro 2002 m. gruodžio 30 d. įsakymu Nr. 522 „Dėl Nekilnojamojo turto objektų kadastrinių matavimų ir kadastro duomenų surinkimo bei tikslinimo taisyklių patvirtinimo“, 19 punktu ir 38.4.5 papunkčiu, Ignalinos rajono savivaldybės taryba n u s p r e n d ž i a:

1. Įgalioti Ignalinos rajono savivaldybės administracijos seniūnus, o kai jie dėl atostogų, laikinojo nedarbingumo ar dėl kitų priežasčių laikinai neina savo pareigų – jų funkcijas atliekančius seniūnijos valstybės tarnautojus dalyvauti nustatant seniūnijos teritorijoje esančių žemės sklypų, priklausančių Ignalinos rajono savivaldybei nuosavybės teise arba valstybei nuosavybės teise ir valdomų Ignalinos rajono savivaldybės patikėjimo teise, kadastro duomenis ir pasirašyti žemės sklypo ribų paženklavimo–parodymo aktus.

2. Įgalioti Ignalinos rajono savivaldybės administracijos Architektūros ir teritorijų planavimo skyriaus vedėją, o jo komandiruočių, atostogų, laikinojo nedarbingumo metu ir kitais atvejais, kai jis negali eiti pareigų – vedėjo funkcijas atliekantį specialistą pasirašyti žemės sklypų kadastro bylas ir teikti prašymus jas įregistruoti Registrų centre.

2024 m. gegužės 30 d. Ignalinos rajono savivaldybės tarybos sprendimo Nr. T-154 redakcija

Šis sprendimas gali būti skundžiamas Ignalinos rajono savivaldybės tarybai (Laisvės a. 70, 30122 Ignalina) Lietuvos Respublikos viešojo administravimo įstatymo nustatyta tvarka arba Lietuvos administracinių ginčų komisijos Panevėžio apygardos skyriui (Respublikos g. 62, 35158 Panevėžys) Lietuvos Respublikos ikiteisminio administracinių ginčų nagrinėjimo tvarkos įstatymo nustatyta tvarka, arba Regionų apygardos administracinio teismo Panevėžio rūmams (Respublikos g. 62, 35158 Panevėžys) Lietuvos Respublikos administracinių bylų teisenos įstatymo nustatyta tvarka per vieną mėnesį nuo jo paskelbimo arba įteikimo suinteresuotai šaliai dienos.

Savivaldybės meras

Laimutis Ragaišis

Ignalinos rajono savivaldybės administracijos  
Architektūros ir teritorijų planavimo skyriaus  
vyresnioji specialistė  
Inga Ponomarenko



ELEKTRONINIO DOKUMENTO METADUOMENYS	
Dokumento pavadinimas (antraštė)	Savivaldybės tarybos sprendimas
Dokumento sudarytojas (-ai)	ROMUALDAS JOGMINAS, Matininkas, R. Jogmino įmonė
Dokumento registracijos data ir numeris	2024-03-28
Dokumento lapų skaičius	1
Parašo paskirtis	Pasirašymas
Parašą sukūrusio asmens vardas, pavardė ir pareigos	ROMUALDAS JOGMINAS, Matininkas
Sertifikatas išduotas	ROMUALDAS JOGMINAS, "LT"
Parašo sukūrimo data ir laikas	2025.02.06 18:51:54 (GMT+02:00)
Parašo formatas	PAdES
Laiko žymoje nurodytas laikas	2025.02.06 18:51:59 (GMT+02:00)
Informacija apie sertifikavimo paslaugų teikėją	RCSC IssuingCA, VI Registru centras - i.k. 124110246, LT
Sertifikato galiojimo laikas	Nuo 2023.02.23 15:43:22 iki 2025.02.22 15:43:22
Parašo paskirtis	Pasirašymas
Parašą sukūrusio asmens vardas, pavardė ir pareigos	KĘSTUTIS ALIJOŠIUS
Sertifikatas išduotas	KĘSTUTIS ALIJOŠIUS, "Nacionalinė žemės tarnyba prie Aplinkos ministerijos", "LT"
Parašo sukūrimo data ir laikas	2025.02.20 14:27:16 (GMT+02:00)
Parašo formatas	PAdES
Laiko žymoje nurodytas laikas	2025.02.20 14:27:18 (GMT+02:00)
Informacija apie sertifikavimo paslaugų teikėją	ADIC CA ECC, Asmens dokumentu israsymo centras prie LR VRM, LT
Sertifikato galiojimo laikas	Nuo 2024.07.18 10:05:04 iki 2028.07.17 10:05:04
Pagrindinio dokumento priedų skaičius	-
Pagrindinio dokumento priedai	-
Pagrindinio dokumento priedamų dokumentų skaičius	-
Priedami dokumentai	-
Programinės įrangos, kuria naudojantis sudarytas elektroninis dokumentas, pavadinimas	GeoMatininkas, versija 3.37
Informacija apie elektroninio (-ių) parašo (-ų) tikrinimą (tikrinimo data)	Atitinka specifikacijos keliamus reikalavimus. Visi dokumente esantys elektroniniai parašai galioja (2025.06.14 15:03:36)
Papildomi metaduomenys	Nuorašą suformavo 2025.06.14 15:03:36 ROMUALDAS JOGMINAS



## VALSTYBĖS ĮMONĖ REGISTRŲ CENTRAS

Pareiškėjas (-ai):  
R. Jogmino įmonė

I 2025-02-13 Nr. 42912684

### **NEKILNOJAMOJO TURTO KADASTRO TVARKYTOJO SPRENDIMAS DĖL ŽEMĖS SKLYPO KADASTRO DUOMENŲ BYLOS NETINKAMUMO KADASTRO DUOMENIMS PAKEISTI NEKILNOJAMOJO TURTO KADASTRE**

Išnagrinėjus Jūsų 2025-02-13 prašymą (valstybės įmonės Registrų centro Paslaugų apskaitos sistemoje prašymas 2025-02-13 įregistruotas Nr. 42912684) Lietuvos Respublikos nekilnojamojo turto kadastro nuostatų, patvirtintų Lietuvos Respublikos Vyriausybės 2002 m. balandžio 15 d. nutarimu Nr. 534 „Dėl Lietuvos Respublikos nekilnojamojo turto kadastro nuostatų patvirtinimo“ (toliau – Nuostatai), 65 ir 88-93 punktuose nustatyta tvarka patikrinti kartu su prašymu Nekilnojamojo turto registro posistemėje „GeoMatininkas“ pateiktą 2025-01-30 žemės sklypo, kadastro Nr. 4532/0006:218, esančio Ignalinoje, žemės sklypo kadastro duomenų bylą, nuspręsta atsisakyti tikrinti pateiktą žemės sklypo žemės sklypo kadastro duomenų bylą, nes minėtas nekilnojamas daiktas nėra įregistruotas Nekilnojamojo turto registre, todėl vadovaujantis Nekilnojamojo turto kadastro nuostatų 65 punktu, žemės sklypo kadastro duomenų bylą turi tikrinti ir sprendimą dėl nekilnojamojo daikto suformavimo priimti Nacionalinės žemės tarnybos prie Aplinkos ministerijos administracijos padalinys.

Sprendimo priėmimo pagrindas: Lietuvos Respublikos nekilnojamojo turto kadastro įstatymo 14 straipsnio 4 punktas; Nuostatų 65<sup>1</sup> punktas; Nekilnojamojo daikto kadastro duomenų bylos tikrinimo valstybės įmonėje Registrų centre taisyklių, patvirtintų Nacionalinės žemės tarnybos prie Žemės ūkio ministerijos direktoriaus 2012 m. birželio 29 d. įsakymu Nr. 1P-(1.3.)-224, 4, 9 punktai, 5.1, 6.2 papunkčiai.

Sprendimas Lietuvos Respublikos nekilnojamojo turto kadastro įstatymo 15 straipsnio 1 dalyje ir Lietuvos Respublikos nekilnojamojo turto registro įstatymo 9 straipsnio 1–3 dalyse nustatyta tvarka per vieną mėnesį nuo sprendimo priėmimo dienos gali būti skundžiamas Nekilnojamojo turto registro tvarkytojo ginčų nagrinėjimo komisijai (Studentų g. 39, 08106 Vilnius) išankstinio ginčų nagrinėjimo ne teismo tvarka. Nekilnojamojo turto registro tvarkytojo ginčų nagrinėjimo komisijai paduoto skundo forma ir turinys turi atitikti Lietuvos Respublikos administracinių bylų teisenos įstatymo 24 straipsnyje nustatytus reikalavimus.

Agnija Čiž

DETALŪS METADUOMENYS	
Dokumento sudarytojas (-ai)	Valstybės įmonė Registrų centras
Dokumento pavadinimas (antraštė)	Nekilnojamojo turto kadastro tvarkytojo sprendimas dėl žemės sklypo kadastro duomenų bylos netinkamumo kadastro duomenims pakeisti nekilnojamojo turto kadastre
Dokumento registracijos data ir numeris	2025-02-14 Nr. SPR6-6315 (14.2 E)
Dokumento gavimo data ir dokumento gavimo registracijos numeris	-
Dokumento specifikacijos identifikavimo žymuo	ADOC-V1.0
Parašo paskirtis	Pasirašymas
Parašą sukūrusio asmens vardas, pavardė ir pareigos	Agnija Čiž Kadastro ekspertė
Parašo sukūrimo data ir laikas	2025-02-14 15:06
Parašo formatas	Trumpalaikio galiojimo (XAdES-T)
Laiko žymoje nurodytas laikas	2025-02-14 15:07
Informacija apie sertifikavimo paslaugų teikėją	RCSC IssuingCA
Sertifikato galiojimo laikas	2023-11-07 10:41 - 2025-11-06 10:41
Parašo paskirtis	Pasirašymas
Parašą sukūrusio asmens vardas, pavardė ir pareigos	Jurgita Švėgždaitė Grupės vadovė
Parašo sukūrimo data ir laikas	2025-02-14 15:20
Parašo formatas	Trumpalaikio galiojimo (XAdES-T)
Laiko žymoje nurodytas laikas	2025-02-14 15:21
Informacija apie sertifikavimo paslaugų teikėją	RCSC IssuingCA
Sertifikato galiojimo laikas	2023-10-18 09:03 - 2025-10-17 09:03
Informacija apie būdus, naudotus metaduomenų vientisumui užtikrinti	-
Pagrindinio dokumento priedų skaičius	0
Pagrindinio dokumento pridedamų dokumentų skaičius	0
Programinės įrangos, kuria naudojantis sudarytas elektroninis dokumentas, pavadinimas	Elpako v.20250213.2
Informacija apie elektroninio dokumento ir elektroninio (-ių) parašo (-ų) tikrinimą (tikrinimo data)	Tikrinant dokumentą nenustatyta jokių klaidų (2025-02-14)
Elektroninio dokumento nuorašo atspausdinimo data ir ją atspausdinęs darbuotojas	2025-02-14 nuorašą suformavo Agnija Čiž
Paieškos nuoroda	-
Papildomi metaduomenys	-

Nuorašas tikras  
kadastro ekspertė

Agnija Čiž  
2025-02-14

ELEKTRONINIO DOKUMENTO METADUOMENYS	
Dokumento pavadinimas (antraštė)	Kadastro tvarkytojo sprendimas
Dokumento sudarytojas (-ai)	AGNIJA ČIŽ, Kadastro ekspertė, Valstybės įmonė Registrų centras
Dokumento registracijos data ir numeris	2025-02-14 Nr. SPR6-6315 (14.2 E)
Dokumento lapų skaičius	2
Parašo paskirtis	Patikros suderinimas
Parašą sukūrusio asmens vardas, pavardė ir pareigos	AGNIJA ČIŽ, Kadastro ekspertė, Valstybės įmonė Registrų centras
Sertifikatas išduotas	AGNIJA ČIŽ, Valstybės įmonė Registrų centras
Parašo sukūrimo data ir laikas	2025-02-14 15:24:59
Parašo formatas	PAdES
Laiko žymoje nurodytas laikas	2025-02-14 15:24:59
Pagrindinio dokumento pridedamų dokumentų skaičius	-
Pridedami dokumentai	-
Programinės įrangos, kuria naudojantis sudarytas elektroninis dokumentas, pavadinimas	GeoMatininkas, versija 3.37
Informacija apie elektroninio (-ių) parašo (-ų) tikrinimą (tikrinimo data)	Atitinka specifikacijos keliamus reikalavimus. Visi dokumente esantys elektroniniai parašai galioja (2025.02.18 14:18:36)
Papildomi metaduomenys	Nuorašą suformavo 2025.02.18 14:18:36 ROMUALDAS JOGMINAS

ELEKTRONINIO DOKUMENTO METADUOMENYS	
Dokumento pavadinimas (antraštė)	Kadastro tvarkytojo sprendimas
Dokumento sudarytojas (-ai)	ROMUALDAS JOGMINAS, Matininkas, R. Jogmino įmonė
Dokumento registracijos data ir numeris	2025-02-14
Dokumento lapų skaičius	3
Parašo paskirtis	Pasirašymas
Parašą sukūrusio asmens vardas, pavardė ir pareigos	ROMUALDAS JOGMINAS, Matininkas, R. Jogmino įmonė
Sertifikatas išduotas	ROMUALDAS JOGMINAS, R. Jogmino įmonė
Parašo sukūrimo data ir laikas	2025-02-18 14:24:22
Parašo formatas	PADES
Laiko žymoje nurodytas laikas	2025-02-18 14:24:22
Parašo paskirtis	Pasirašymas
Parašą sukūrusio asmens vardas, pavardė ir pareigos	KĘSTUTIS ALIJOŠIUS, vyr, specialistas, Nacionalinė žemės tarnyba prie Aplinkos ministerijos
Sertifikatas išduotas	KĘSTUTIS ALIJOŠIUS, Nacionalinė žemės tarnyba prie Aplinkos ministerijos
Parašo sukūrimo data ir laikas	2025-02-20 14:27:27
Parašo formatas	PADES
Laiko žymoje nurodytas laikas	2025-02-20 14:27:27
Pagrindinio dokumento pridedamų dokumentų skaičius	-
Pridedami dokumentai	-
Programinės įrangos, kuria naudojantis sudarytas elektroninis dokumentas, pavadinimas	GeoMatininkas, versija 3.37
Informacija apie elektroninio (-ių) parašo (-ų) tikrinimą (tikrinimo data)	Atitinka specifikacijos keliamus reikalavimus. Visi dokumente esantys elektroniniai parašai galioja (2025.06.14 15:03:37)
Papildomi metaduomenys	Nuorašą suformavo 2025.06.14 15:03:37 ROMUALDAS JOGMINAS

**Ignalinos rajono savivaldybė**

(žemės sklypo savininko (esamo ar būsimo) vardas ir pavardė, adresas, el. paštas, telefono Nr.; juridinio asmens

**Ignalinos m., Laisvės a. 70, LT-30122, tel. 8 386 52 096, el. p. info@ignalina.lt**

ar kitos užsienio organizacijos pavadinimas, buveinė, el. paštas, telefono Nr.)

Nacionalinės žemės tarnybos

prie Aplinkos ministerijos

Nekilnojamojo turto kadastro skyriaus vadovui

**PRAŠYMAS PATVIRTINTI NUSTATYTUS ŽEMĖS SKLYPO KADASTRO DUOMENIS  
(SUFORMUOTI ŽEMĖS SKLYPĄ)**

2025-01-30

Ignalina

Prašau patvirtinti nustatytus žemės sklypo proj. Nr. 6 esančio Ignalinos r. sav., Ignalinos m.,  
\_\_\_\_\_ kadastro duomenis pagal R. Jogmino įmonės, matininko Romualdo Jogmino parengtą  
žemės sklypo kadastro duomenų bylą.

**PRIDEDAMA:**

1. Žemės sklypo kadastro duomenų byla, \_\_\_\_\_ lapų, el. byla
2. Įgaliojimo kopija ☐ (jei pridedama pažymėti ☒).

(Parašas)



Ignalinos rajono savivaldybės administracijos  
Architektūros ir teritorijų planavimo skyriaus  
vedėjo pavaduotoja

**Dina Ponomarenko**

(Vardas ir pavardė)

ELEKTRONINIO DOKUMENTO METADUOMENYS	
Dokumento pavadinimas (antraštė)	Prašymas pakeisti nustatytus žemės sklypo kadastro duomenis
Dokumento sudarytojas (-ai)	ROMUALDAS JOGMINAS, Matininkas, R. Jogmino įmonė
Dokumento registracijos data ir numeris	2025-01-30
Dokumento lapų skaičius	1
Parašo paskirtis	Pasirašymas
Parašą sukūrusio asmens vardas, pavardė ir pareigos	ROMUALDAS JOGMINAS, Matininkas
Sertifikatas išduotas	ROMUALDAS JOGMINAS, "LT"
Parašo sukūrimo data ir laikas	2025.02.18 14:24:18 (GMT+02:00)
Parašo formatas	PAdES
Laiko žymoje nurodytas laikas	2025.02.18 14:24:19 (GMT+02:00)
Informacija apie sertifikavimo paslaugų teikėją	RCSC IssuingCA, VI Registru centras - i.k. 124110246, LT
Sertifikato galiojimo laikas	Nuo 2023.02.23 15:43:22 iki 2025.02.22 15:43:22
Pagrindinio dokumento priedų skaičius	-
Pagrindinio dokumento priedai	-
Pagrindinio dokumento pridedamų dokumentų skaičius	-
Pridedami dokumentai	-
Programinės įrangos, kuria naudojantis sudarytas elektroninis dokumentas, pavadinimas	GeoMatininkas, versija 3.37
Informacija apie elektroninio (-ių) parašo (-ų) tikrinimą (tikrinimo data)	Atitinka specifikacijos keliamus reikalavimus. Visi dokumente esantys elektroniniai parašai galioja (2025.06.14 15:03:38)
Papildomi metaduomenys	Nuorašą suformavo 2025.06.14 15:03:38 ROMUALDAS JOGMINAS

**R. Jogmino mon**

---

R.JOGMINO MON

.k.155547450, Parko g.11-35 Visaginas, LT-31131 Visagino savivaldyb

Nacionalin s žem s tarnybos prie Aplinkos ministerijos  
Nekilnojamojo turto kadastro skyriaus vadovui

2025-02-18

(data)

**PRAŠYMAS PATIKRINTI ŽEM S SKLYPO KADASTRO DUOMEN BYL**

Prašau patikrinti žem s sklypo kadastro Nr. 4532/0006:0218 unikalus Nr. 440061567824 esan io  
Ignalinos r. sav., Ignalinos miesto sen., Ignalinos m. kadastro duomen byl . Žem s sklypo kadastro  
duomenis nustat matininkas ROMUALDAS JOGMINAS, kvalifikacijos pažym jimo Nr. 2M-M-1446.

ELEKTRONINIO DOKUMENTO METADUOMENYS	
Dokumento pavadinimas (antraštė)	Prašymas patikrinti žemės sklypo kadastro duomenų bylą
Dokumento sudarytojas (-ai)	ROMUALDAS JOGMINAS, Matininkas, R. Jogmino įmonė
Dokumento registracijos data ir numeris	2025-02-18
Dokumento lapų skaičius	1
Parašo paskirtis	Pasirašymas
Parašą sukūrusio asmens vardas, pavardė ir pareigos	ROMUALDAS JOGMINAS, Matininkas
Sertifikatas išduotas	ROMUALDAS JOGMINAS, "LT"
Parašo sukūrimo data ir laikas	2025.02.18 14:24:19 (GMT+02:00)
Parašo formatas	PADES
Laiko žymoje nurodytas laikas	2025.02.18 14:24:19 (GMT+02:00)
Informacija apie sertifikavimo paslaugų teikėją	RCSC IssuingCA, VI Registru centras - i.k. 124110246, LT
Sertifikato galiojimo laikas	Nuo 2023.02.23 15:43:22 iki 2025.02.22 15:43:22
Pagrindinio dokumento priedų skaičius	-
Pagrindinio dokumento priedai	-
Pagrindinio dokumento pridedamų dokumentų skaičius	-
Pridedami dokumentai	-
Programinės įrangos, kuria naudojantis sudarytas elektroninis dokumentas, pavadinimas	GeoMatininkas, versija 3.37
Informacija apie elektroninio (-ių) parašo (-ų) tikrinimą (tikrinimo data)	Atitinka specifikacijos keliamus reikalavimus. Visi dokumente esantys elektroniniai parašai galioja (2025.06.14 15:03:38)
Papildomi metaduomenys	Nuorašą suformavo 2025.06.14 15:03:38 ROMUALDAS JOGMINAS

NACIONALINIS ŽEMĖS TARNYBOS PRIE APLINKOS MINISTERIJOS  
NEKILNOJAMOJO TURTO KADASTRO SKYRIUSŽEMĖS SKLYPO KADASTRO DUOMENŲ BYLOS  
TIKRINIMO AKTAS2025-02-20 Nr. KAM-12275-(10.10 E.)  
(data)Vilnius  
(sudarymo vieta)

1. Žemės sklypo kadastro Nr., (ar projektinis Nr.) adresas ir plotas: **Nr. 4532/0006:0218, Ignalinos r. sav., Ignalinos miesto sen., Ignalinos m. sklypo plotas: 639 kv. m., bylos Nr. 3092577**
2. Žemės sklypo kadastro duomenis nustatė: **R. Jogminas mon.; 155547450, matininkas: ROMUALDAS JOGMINAS, kvalifikacijos pažymėjimo Nr.: 2M-M-1446**
3. Patikrinus žemės sklypo kadastro duomenis, nustatyta, kad:

	Teisingai	Neteisingai	Pažeista teisė akto	Pažeidimo aprašymas
1	2	3	4	5
3.1.	Žemės sklypo riba atitiktis teritorijos planavimo dokumentams ar žemės valdos			
	+			
3.2.	Žemės sklypo plotas nustatytas			
	+			
3.3.	Žemės sklypo planas sudarytas			
	+			
3.4.	Žemės sklypo riba paženklinta – parodymo aktas užpildytas			
	+			
3.5.	Žemės sklypo kadastro duomenų forma užpildyta			
	+			
3.6.	Žemės sklypo kadastro duomenys buvo parengti, sukomplektuoti			
	+			

KITOS PASTABOS:

4. Žemės sklypo kadastriniai matavimai ir žemės sklypo riba ženklinta vietovėje:

☐ tikrinamas;☒ netikrinamas.

5. Žemės sklypo savininko (naudotojo) prašymas patvirtinti nustatytus žemės sklypo kadastro duomenis (suformuoti žemės sklypą), pakeisti nustatytus žemės sklypo kadastro duomenis arba pertvarkyti žemės sklypą (-us) ir patvirtinti pertvarkytą (-) žemės sklypą (-) kadastro duomenis Nekilnojamojo turto kadastro skyriui:

☒ pateiktas;☐ nepateiktas.Žemės sklypo kadastro duomenis bylą patikrino  
vyr. specialistas

K.ALIJOŠIUS

Šis Žemės sklypo kadastro duomenų bylos tikrinimo aktas, taip pat žemės sklypo kadastro duomenis bylą tikrinusio asmens atlikti kiti veiksmai (neveikimas) gali būti skundžiami Nekilnojamojo turto kadastro skyriaus vadovui Lietuvos Respublikos viešojo administravimo

ELEKTRONINIO DOKUMENTO METADUOMENYS	
Dokumento pavadinimas (antraštė)	Nacionalinės žemės tarnybos prie ŽŪM teritorinio skyriaus žemės sklypo kadastro duomenų bylos tikrinimo aktas
Dokumento sudarytojas (-ai)	KĘSTUTIS ALIJOŠIUS, vyr, specialistas, Nacionalinė žemės tarnyba prie Aplinkos ministerijos, "Nacionalinė žemės tarnyba prie Aplinkos ministerijos"
Dokumento registracijos data ir numeris	2025-02-20 Nr. KAM-12275-(10.10 E.)
Dokumento lapų skaičius	1
Parašo paskirtis	Pasirašymas
Parašą sukūrusio asmens vardas, pavardė ir pareigos	KĘSTUTIS ALIJOŠIUS
Sertifikatas išduotas	KĘSTUTIS ALIJOŠIUS, "Nacionalinė žemės tarnyba prie Aplinkos ministerijos", "LT"
Parašo sukūrimo data ir laikas	2025.02.20 14:28:37 (GMT+02:00)
Parašo formatas	PAdES
Laiko žymoje nurodytas laikas	2025.02.20 14:28:43 (GMT+02:00)
Informacija apie sertifikavimo paslaugų teikėją	ADIC CA ECC, Asmens dokumentu israsymo centras prie LR VRM, LT
Sertifikato galiojimo laikas	Nuo 2024.07.18 10:05:04 iki 2028.07.17 10:05:04
Pagrindinio dokumento priedų skaičius	-
Pagrindinio dokumento priedai	-
Pagrindinio dokumento pridedamų dokumentų skaičius	-
Pridedami dokumentai	-
Programinės įrangos, kuria naudojantis sudarytas elektroninis dokumentas, pavadinimas	GeoMatininkas, versija 3.37
Informacija apie elektroninio (-ių) parašo (-ų) tikrinimą (tikrinimo data)	Atitinka specifikacijos keliamus reikalavimus. Visi dokumente esantys elektroniniai parašai galioja (2025.06.14 15:03:39)
Papildomi metaduomenys	Nuorašą suformavo 2025.06.14 15:03:39 ROMUALDAS JOGMINAS



**NACIONALINĖS ŽEMĖS TARNYBOS  
PRIE APLINKOS MINISTERIJOS  
NEKILNOJAMOJO TURTO KADASTRO SKYRIAUS  
VYRESNYSIS PATARĖJAS**

**ĮSAKYMAS**

**DĖL NACIONALINĖS ŽEMĖS TARNYBOS PRIE APLINKOS MINISTERIJOS  
IGNALINOS IR VISAGINO SKYRIAUS VEDĖJO 2023 M. RUGPJŪČIO 4 D.  
SPRENDIMO NR. 39SK-756-(14.39.110 E.) „DĖL ŽEMĖS SKLYPŲ, KADASTRO NR.  
4532/0006:186 IR KADASTRO NR. 4532/0006:180, ESANČIŲ TURISTŲ G. 30D, IR  
TURISTŲ G. 30C, IGNALINOS MIESTE, PERTVARKYMO (PADALIJIMO BŪDU),  
NUSTATYTŲ KADASTRO DUOMENŲ PATVIRTINIMO IR SERVITUTŲ  
NUSTATYMO“ PAKAITIMO**

2025 m.

d. Nr. 1PSK-  
Vilnius

-(10.2 E.)

Vadovaudamasis Lietuvos Respublikos viešojo administravimo įstatymo 15 straipsnio 1 dalimi, veikdamas pagal Nacionalinės žemės tarnybos prie Aplinkos ministerijos direktoriaus 2024 m. sausio 11 d. įgaliojimą Nr. 1Į-57-(1.7E.) „Dėl sprendimų suformuoti, pertvarkyti pagal teritorijų planavimo dokumentus ar žemės valdos projektus suprojektuotus valstybinės žemės sklypus priėmimo ir kitų funkcijų vykdymo“, atsižvelgdamas į Nekilnojamojo turto kadastro tvarkytojo 2025 m. vasario 14 d. sprendimą Nr. SPR6-6315 (14.2 E) prašymą atmesti:

1. P a k e i č i u Nacionalinės žemės tarnybos prie Aplinkos ministerijos Ignalinos ir Visagino skyriaus vedėjo 2023 m. rugpjūčio 4 d. sprendimą Nr. 39SK-756-(14.39.110 E.) „Dėl žemės sklypų, kadastro Nr. 4532/0006:186 ir kadastro Nr. 4532/0006:180, esančių Turistų g. 30D, ir Turistų g. 30C, Ignalinos mieste, pertvarkymo (padalijimo būdu), nustatytų kadastro duomenų patvirtinimo ir servitutų nustatymo“:

1.1. P a k e i č i u 1 punktą ir jį išdėstau:

„1. P e r t v a r k a u žemės sklypus, kurių kadastro Nr. 4532/0006:186 ir 4532/0006:180, sklypų padalijimo būdu suformuojant penkis naujus sklypus, kurių unikalūs Nr. 4400-6092-7559, Nr. 4400-6093-0030, Nr. 4400-6093-1093, Nr. 4400-6093-9717, Nr. 4400-6156-7824 ir p a t v i r t i n u pertvartytų žemės sklypų ribas ir kadastro duomenis, nustatytus pagal matininko R. Jogmino įmonės matininko Romualdo Jogmino ir matininko Mariaus Mickevičiaus, veikiančio pagal individualios veiklos pažymą, parengtas elektronines žemės sklypų kadastro duomenų bylas Nr. 3092552, Nr. 3092599, Nr. 3089552, Nr. 2784691, Nr. 3092577, kurios yra saugomos Nekilnojamojo turto registro posistemės „GeoMatininkas“ elektroniniame archyve.

1.2. P r i p a ž i s t u netekusiu galios 4 punktą.

1.3. L a i k a u n e t e k u s i u g a l i o s Nacionalinės žemės tarnybos prie Aplinkos ministerijos Nekilnojamojo turto kadastro skyriaus vyresniojo patarėjo 2024 m.lapkričio 25 d. įsakymąNr. 1PSK-3693-(10.2 E.) „Dėl Nacionalinės žemės tarnybos prie Aplinkos ministerijos Ignalinos ir Visagino skyriaus vedėjo 2023 m. rugpjūčio 4 d. sprendimo Nr. 39SK756-(14.39.110 E.) „Dėl žemės sklypų, kadastro Nr. 4532/0006:186 ir kadastro Nr. 4532/0006:180, esančių Turistų g. 30d, ir Turistų g. 30C, Ignalinos mieste, pertvarkymo (padalijimo būdu), nustatytų kadastro duomenų patvirtinimo ir servitutų nustatymo“ pakeitimo“.

2. N u s t a t a u, kad šis įsakymas yra neatskiriama Nacionalinės žemės tarnybos prie Aplinkos ministerijos Ignalinos ir Visagino skyriaus vedėjo 2023 m. rugpjūčio 4 d. sprendimo Nr. 39SK-756-(14.39.110 E.) „Dėl žemės sklypų, kadastro Nr. 4532/0006:186 ir kadastro Nr. 4532/0006:180, esančių Turistų g. 30D, ir Turistų g. 30C, Ignalinos mieste, pertvarkymo (padalijimo būdu), nustatytų kadastro duomenų patvirtinimo ir servitutų nustatymo“ dalis.

Vyresnysis patarėjas

Arvydas Vosylius

## DETALŪS METADUOMENYS

<b>Dokumento sudarytojas (-ai)</b>	Nacionalinė žemės tarnyba 188704927, Gedimino pr. 19, LT-01103 Vilnius
<b>Dokumento pavadinimas (antraštė)</b>	DĖL NACIONALINĖS ŽEMĖS TARNYBOS PRIE APLINKOS MINISTERIJOS IGNALINOS IR VISAGINO SKYRIAUS VEDĖJO 2023 M. RUGPJŪČIO 4 D. SPRENDIMO NR. 39SK-756-(14.39.110 E.) „DĖL ŽEMĖS SKLYPŲ, KADASTRO NR. 4532/0006:186 IR KADASTRO NR. 4532/0006:180, ESANČIŲ TURISTŲ G. 30D, IR TURISTŲ G. 30C, IGNALINOS MIESTE, PERTVARKYMO (PADALIJIMO BŪDU), NUSTATYTŲ KADASTRO DUOMENŲ PATVIRTINIMO IR SERVITUTŲ NUSTATYMO“ PAKEITIMO
<b>Dokumento registracijos data ir numeris</b>	2025-03-21 Nr. 1PSK-1093-(10.2 E.)
<b>Dokumento gavimo data ir dokumento gavimo registracijos numeris</b>	–
<b>Dokumento specifikacijos identifikavimo žymuo</b>	ADOC-V1.0
<b>Parašo paskirtis</b>	Pasirašymas
<b>Parašą sukūrusio asmens vardas, pavardė ir pareigos</b>	Arvydas Vosylius, Nekilnojamojo turto kadastro skyriaus vyresnysis patarėjas, Nekilnojamojo turto kadastro skyrius VI
<b>Sertifikatas išduotas</b>	ARVYDAS VOSYLIUS, Nacionalinė žemės tarnyba prie Aplinkos ministerijos LT
<b>Parašo sukūrimo data ir laikas</b>	2025-03-21 09:23:54 (GMT+02:00)
<b>Parašo formatas</b>	XAdES-T
<b>Laiko žymoje nurodytas laikas</b>	2025-03-21 09:23:56 (GMT+02:00)
<b>Informacija apie sertifikavimo paslaugų teikėją</b>	ADIC CA ECC, Asmens dokumentu israsymo centras prie LR VRM LT
<b>Sertifikato galiojimo laikas</b>	2024-06-19 11:19:53 – 2028-06-18 11:19:53
<b>Informacija apie būdus, naudotus metaduomenų vientisumui užtikrinti</b>	"Registravimas" paskirties metaduomenų vientisumas užtikrintas naudojant "RCSC IssuingCA, VI Registru centras - i.k. 124110246 LT" išduotą sertifikatą "Dokumentų valdymo sistema NŽT DVS, Nacionalinė žemės tarnyba prie Aplinkos ministerijos, į.k.188704927 LT", sertifikatas galioja nuo 2022-12-19 16:41:35 iki 2025-12-18 16:41:35
<b>Pagrindinio dokumento priedų skaičius</b>	–
<b>Pagrindinio dokumento pridedamų dokumentų skaičius</b>	–
<b>Priedamo dokumento sudarytojas (-ai)</b>	–
<b>Priedamo dokumento pavadinimas (antraštė)</b>	–
<b>Priedamo dokumento registracijos data ir numeris</b>	–
<b>Programinės įrangos, kuria naudojantis sudarytas elektroninis dokumentas, pavadinimas</b>	Dokumentų valdymo sistema NŽT DVS, versija 3.5.69
<b>Informacija apie elektroninio dokumento ir elektroninio (-ių) parašo (-ų) tikrinimą (tikrinimo data)</b>	Atitinka specifikacijos keliamus reikalavimus. Visi dokumente esantys elektroniniai parašai galioja (2025-03-21 09:26:02)
<b>Paieškos nuoroda</b>	–
<b>Papildomi metaduomenys</b>	Nuorašą suformavo 2025-03-21 09:26:02 Dokumentų valdymo sistema NŽT DVS

ELEKTRONINIO DOKUMENTO METADUOMENYS	
Dokumento pavadinimas (antraštė)	Nacionalinės žemės tarnybos prie Aplinkos ministerijos Nekilnojamojo turto kadastro skyriaus vyresniojo patarėjo įsakymas
Dokumento sudarytojas (-ai)	LAIMUTĖ GASIANEC, vyriausioji specialistė, Nacionalinė žemės tarnyba prie Aplinkos ministerijos, "Nacionalinė žemės tarnyba prie Aplinkos ministerijos"
Dokumento registracijos data ir numeris	2025-03-21 Nr. 1PSK-1093-(10.2 E.)
Dokumento lapų skaičius	3
Parašo paskirtis	Pasirašymas
Parašą sukūrusio asmens vardas, pavardė ir pareigos	LAIMUTĖ GASIANEC
Sertifikatas išduotas	LAIMUTĖ GASIANEC, "Nacionalinė žemės tarnyba prie Aplinkos ministerijos", "LT"
Parašo sukūrimo data ir laikas	2025.03.21 11:02:28 (GMT+02:00)
Parašo formatas	PADES
Laiko žymoje nurodytas laikas	2025.03.21 11:02:35 (GMT+02:00)
Informacija apie sertifikavimo paslaugų teikėją	ADIC CA ECC, Asmens dokumentu israsymo centras prie LR VRM, LT
Sertifikato galiojimo laikas	Nuo 2024.07.18 10:07:03 iki 2028.07.17 10:07:03
Pagrindinio dokumento priedų skaičius	-
Pagrindinio dokumento priedai	-
Pagrindinio dokumento priedamų dokumentų skaičius	-
Priedami dokumentai	-
Programinės įrangos, kuria naudojantis sudarytas elektroninis dokumentas, pavadinimas	GeoMatininkas, versija 3.37
Informacija apie elektroninio (-ių) parašo (-ų) tikrinimą (tikrinimo data)	Atitinka specifikacijos keliamus reikalavimus. Visi dokumente esantys elektroniniai parašai galioja (2025.06.14 15:03:39)
Papildomi metaduomenys	Nuorašą suformavo 2025.06.14 15:03:39 ROMUALDAS JOGMINAS



**NACIONALINĖS ŽEMĖS TARNYBOS  
PRIE APLINKOS MINISTERIJOS  
IGNALINOS IR VISAGINO SKYRIAUS  
VEDĖJAS**

**SPRENDIMAS**

**DĖL ŽEMĖS SKLYPŲ, KADASTRO NR. 4532/0006:186 IR KADASTRO  
NR. 4532/0006:180, ESANČIŲ TURISTŲ G. 30D, IR TURISTŲ G. 30C,  
IGNALINOS MIESTE, PERTVARKYMO (PADALIJIMO BŪDU), NUSTATYTŲ  
KADASTRO DUOMENŲ PATVIRTINIMO IR SERVITUTŲ NUSTATYMO**

2023 m. \_\_\_\_\_ d. Nr. 39SK-\_\_\_\_\_(14.39.110 E.)  
Ignalina

Vadovaudamasis Lietuvos Respublikos civilinio kodekso 4.9 ir 4.115 straipsniais, Lietuvos Respublikos žemės įstatymo 32 straipsnio 3 dalies 12 punktu, Lietuvos Respublikos kadastro įstatymo 7 straipsnio 1 dalies 4 punktu, Lietuvos Respublikos nekilnojamojo turto kadastro nuostatų, patvirtintų Lietuvos Respublikos Vyriausybės 2002 m. balandžio 15 d. nutarimu Nr. 534 „Dėl Lietuvos Respublikos nekilnojamojo turto kadastro nuostatų patvirtinimo“, 84<sup>1</sup>.1.1.1 papunkčiu, atsižvelgdamas į Ignalinos rajono savivaldybės administracijos 2022 m. vasario 11 d. įsakymą Nr. V2-64 „Dėl detaliojo plano koregavimo patvirtinimo“, Ignalinos rajono savivaldybės administracijos 2023 m. balandžio 19 d. prašymus, bei veikdamas pagal Nacionalinės žemės tarnybos prie Aplinkos ministerijos direktoriaus 2023 m. sausio 16 d. įgaliojimą Nr. 1Į-302-(1.9 E.) „Dėl teritorijų planavimo dokumentų ir žemės valdos projektų rengimo ir tvirtinimo, ir kitų funkcijų atlikimo“:

1. P e r t v a r k a u žemės sklypus, kurių kadastro Nr. 4532/0006:186 ir 4532/0006:180, sklypų padalijimo būdu suformuojant penkis naujus sklypus, kurių unikalūs Nr. 4400-6092-7559, Nr. 4400-6093-0030, Nr. 4400-6093-1093, Nr. 4400-6093-9717, Nr. 4400-6156-7824 ir p a t v i r t i n u pertvarkytų žemės sklypų ribas ir kadastro duomenis, nustatytus pagal matininko Mariaus Mickevičiaus, veikiančio pagal individualios veiklos pažymą, parengtas elektronines žemės sklypų kadastro duomenų bylas Nr. 2605602, Nr. 2605641, Nr. 2605663, Nr. 2605676, Nr. 2605694, kurios yra saugomos Nekilnojamojo turto registro posistemės „GeoMatininkas“ elektroniniame archyve.

2. N u s t a t a u:

2.1. naujai suformuotiems žemės sklypams pagrindinę žemės naudojimo paskirtį ir naudojimo būdą:

2.1.1. unikalūs Nr. 4400-6092-7559, kitos, rekreacinės teritorijos;

2.1.2. unikalus Nr. 4400-6093-0030, kitos, visuomeninės paskirties teritorijos, rekreacinės teritorijos;

2.1.3. unikalus Nr. 4400-6093-9717 ir Nr. 4400-6093-1093, kitos, atskirųjų želdynų teritorijos;

2.1.4. unikalus Nr. 4400-6156-7824, kitos, susisiekimo ir inžinerinių tinklų koridorių teritorijos.

2.2. žemės sklypui, kurio unikalus Nr. 4400-6093-0030, 1572 m<sup>2</sup> ploto servitutą – teisę ribotai naudotis sklypo dalimi kitais tikslais (visuomenės poreikiams, tarnaujantis);

2.3. žemės sklypui, kurio unikalus Nr. 4400-6093-1093:

2.3.1. 462 m<sup>2</sup> ploto kelio servitutą – teisę važiuoti transporto priemonėmis, naudotis pėsčiųjų taku, varyti galvijas (tarnaujantis);

2.3.2. 462 m<sup>2</sup> ploto kelio servitutą – teisę tiesti, aptarnauti, naudoti požemines, antžemines komunikacijas (tarnaujantis);

2.4. žemės sklypui, kurio unikalus Nr. 4400-6093-9717, 1012 m<sup>2</sup> ploto servitutą - teisę ribotai naudotis sklypo dalimi kitais tikslais (visuomenės poreikiams, tarnaujantis).

3. N e t a i k a u žemės sklypui, kadastro Nr. 4532/0006:186, servituto - teisės ribotai naudotis sklypo dalimi kitais tikslais (visuomenės poreikiams, tarnaujantis), kurio plotas 0,2611 ha.

4. N u s p r e n d ž i u kreiptis į VĮ Registrų centrą pateikiant prašymą įregistruoti šio sprendimo 1 punktu suformuotus žemės sklypus ir Nacionalinės žemės tarnybos prie Aplinkos ministerijos patikėjimo teisę į šiuos žemės sklypus.

Šis sprendimas gali būti skundžiamas Nekilnojamojo daikto kadastro duomenų bylos tikrinimo taisyklių, patvirtintų Nacionalinės žemės tarnybos prie Žemės ūkio ministerijos generalinio direktoriaus 2009 m. rugsėjo 3 d. įsakymu Nr. 1P-98 „Dėl nekilnojamojo daikto kadastro duomenų bylos tikrinimo taisyklių patvirtinimo“, 34.1 punkte nustatyta tvarka.

Vyr. specialistas, atliekantis  
skyriaus vedėjo funkcijas

Nikolaj Truchin

# DETALŪS METADUOMENYS

<b>Dokumento sudarytojas (-ai)</b>	Nacionalinė žemės tarnyba 188704927, Gedimino pr. 19, LT-01103 Vilnius
<b>Dokumento pavadinimas (antraštė)</b>	DĖL ŽEMĖS SKLYPŲ, KADASTRO NR. 4532/0006:186 IR KADASTRO NR. 4532/0006:180, ESANČIŲ TURISTŲ G. 30D, IR TURISTŲ G. 30C, IGNALINOS MIESTE, PERTVARKYMO (PADALIJIMO BŪDU), NUSTATYTŲ KADASTRO DUOMENŲ PATVIRTINIMO IR SERVITUTŲ NUSTATYMO
<b>Dokumento registracijos data ir numeris</b>	2023-08-04 Nr. 39SK-756-(14.39.110 E.)
<b>Dokumento gavimo data ir dokumento gavimo registracijos numeris</b>	–
<b>Dokumento specifikacijos identifikavimo žymuo</b>	ADOC-V1.0
<b>Parašo paskirtis</b>	Pasirašymas
<b>Parašą sukūrusio asmens vardas, pavardė ir pareigos</b>	Nikolaj Truchin, pavaduojantis (-i) vyr. specialistą (-ę) arba atliekantis (-i) skyriaus vedėjo funkcijas, Ignalinos ir Visagino skyrius
<b>Sertifikatas išduotas</b>	NIKOLAJ TRUCHIN LT
<b>Parašo sukūrimo data ir laikas</b>	2023-08-04 14:22:17 (GMT+03:00)
<b>Parašo formatas</b>	XAdES-T
<b>Laiko žymeje nurodytas laikas</b>	2023-08-04 14:22:35 (GMT+03:00)
<b>Informacija apie sertifikavimo paslaugų teikėją</b>	EID-SK 2016, AS Sertifitseerimiskeskus EE
<b>Sertifikato galiojimo laikas</b>	2023-01-26 10:51:40 – 2028-01-25 23:59:59
<b>Informacija apie būdus, naudotus metaduomenų vientisumui užtikrinti</b>	"Registravimas" paskirties metaduomenų vientisumas užtikrintas naudojant "RCSC IssuingCA, VI Registru centras - i.k. 124110246 LT" išduotą sertifikatą "Dokumentų valdymo sistema NŽT DVS, Nacionalinė žemės tarnyba prie Aplinkos ministerijos, į.k.188704927 LT", sertifikatas galioja nuo 2022-12-19 16:41:35 iki 2025-12-18 16:41:35
<b>Pagrindinio dokumento priedų skaičius</b>	–
<b>Pagrindinio dokumento pridedamų dokumentų skaičius</b>	–
<b>Priedamo dokumento sudarytojas (-ai)</b>	–
<b>Priedamo dokumento pavadinimas (antraštė)</b>	–
<b>Priedamo dokumento registracijos data ir numeris</b>	–
<b>Programinės įrangos, kuria naudojantis sudarytas elektroninis dokumentas, pavadinimas</b>	Dokumentų valdymo sistema NŽT DVS, versija 3.5.69
<b>Informacija apie elektroninio dokumento ir elektroninio (-ių) parašo (-ų) tikrinimą (tikrinimo data)</b>	Atitinka specifikacijos keliamus reikalavimus. Visi dokumente esantys elektroniniai parašai galioja (2023-08-04 14:26:11)
<b>Paieškos nuoroda</b>	–
<b>Papildomi metaduomenys</b>	Nuorašą suformavo 2023-08-04 14:26:11 Dokumentų valdymo sistema NŽT DVS

ELEKTRONINIO DOKUMENTO METADUOMENYS	
Dokumento pavadinimas (antraštė)	Nacionalinės žemės tarnybos prie Aplinkos ministerijos Nekilnojamojo turto kadastro skyriaus vyresniojo patarėjo sprendimas
Dokumento sudarytojas (-ai)	LAIMUTĖ GASIANEC, vyriausioji specialistė, Nacionalinė žemės tarnyba prie Aplinkos ministerijos, "Nacionalinė žemės tarnyba prie Aplinkos ministerijos"
Dokumento registracijos data ir numeris	2023-08-04 Nr. 39SK-756-(14.39.110 E.)
Dokumento lapų skaičius	3
Parašo paskirtis	Pasirašymas
Parašą sukūrusio asmens vardas, pavardė ir pareigos	LAIMUTĖ GASIANEC
Sertifikatas išduotas	LAIMUTĖ GASIANEC, "Nacionalinė žemės tarnyba prie Aplinkos ministerijos", "LT"
Parašo sukūrimo data ir laikas	2025.03.21 11:02:43 (GMT+02:00)
Parašo formatas	PAdES
Laiko žymoje nurodytas laikas	2025.03.21 11:02:49 (GMT+02:00)
Informacija apie sertifikavimo paslaugų teikėją	ADIC CA ECC, Asmens dokumentu israsymo centras prie LR VRM, LT
Sertifikato galiojimo laikas	Nuo 2024.07.18 10:07:03 iki 2028.07.17 10:07:03
Pagrindinio dokumento priedų skaičius	-
Pagrindinio dokumento priedai	-
Pagrindinio dokumento pridedamų dokumentų skaičius	-
Pridedami dokumentai	-
Programinės įrangos, kuria naudojantis sudarytas elektroninis dokumentas, pavadinimas	GeoMatininkas, versija 3.37
Informacija apie elektroninio (-ių) parašo (-ų) tikrinimą (tikrinimo data)	Atitinka specifikacijos keliamus reikalavimus. Visi dokumente esantys elektroniniai parašai galioja (2025.06.14 15:03:40)
Papildomi metaduomenys	Nuorašą suformavo 2025.06.14 15:03:40 ROMUALDAS JOGMINAS



**NACIONALINĖS ŽEMĖS TARNYBOS  
PRIE APLINKOS MINISTERIJOS  
NEKILNOJAMOJO TURTO KADASTRO SKYRIAUS  
VYRESNYSIS PATARĖJAS**

**SPRENDIMAS**

**DĖL ŽEMĖS SKLYPŲ, KADASTRO NR. 4532/0006:186 IR KADASTRO  
NR. 4532/0006:180, ESANČIŲ TURISTŲ G. 30D, IR TURISTŲ G. 30C,  
IGNALINOS MIESTE, PERTVARKYMO (PADALIJIMO BŪDU), NUSTATYTŲ  
KADASTRO DUOMENŲ PATVIRTINIMO IR SERVITUTŲ NUSTATYMO**

2025 m.

d. Nr. 1SK-

-(10.1 E.)

Vilnius

Vadovaudamasis Lietuvos Respublikos viešojo administravimo įstatymo 16 straipsniu Lietuvos Respublikos žemės įstatymo 32 straipsnio 3 dalies 11 punktu, Lietuvos Respublikos nekilnojamojo turto kadastro įstatymo 7 straipsnio 1 dalies 4 punktu, Lietuvos Respublikos nekilnojamojo turto kadastro nuostatų, patvirtintų Lietuvos Respublikos Vyriausybės 2002 m. balandžio 15 d. nutarimu Nr. 534 „Dėl Lietuvos Respublikos nekilnojamojo turto kadastro nuostatų patvirtinimo“, 84<sup>1</sup>.1.1.1 papunkčiu, Žemės servitutų nustatymo administraciniu aktu taisyklių, patvirtintų Lietuvos Respublikos Vyriausybės 2004 m. spalio 14 d. nutarimu Nr. 1289 „Dėl Žemės servitutų nustatymo administraciniu aktu taisyklių patvirtinimo“, 16 punktu ir atsižvelgdamas į detaliojo plano koregavimo patvirtinimą, patvirtintą Ignalinos rajono savivaldybės administracijos 2022 m. vasario 11 d. įsakymu Nr. V2-64 „Dėl detaliojo plano koregavimo patvirtinimo“, Ignalinos rajono savivaldybės administracijos 2023 m. balandžio 19 d. prašymus ir veikdamas pagal Nacionalinės žemės tarnybos prie Aplinkos ministerijos direktoriaus 2024 m. kovo 22 d. įgaliojimą Nr. 1Į-287-(1.9 E.) „Dėl sprendimų suformuoti, pertvarkyti pagal teritorijų planavimo dokumentus ar žemės valdos projektus suprojektuotus valstybinės žemės sklypus priėmimo ir kitų funkcijų vykdymo“:

1. **P e r t v a r k a u** žemės sklypus, kurių kadastro Nr. 4532/0006:186 ir 4532/0006:180, sklypų padalijimo būdu suformuojant penkis naujus sklypus, kurių unikalūs Nr. 4400-6092-7559, Nr. 4400-6093-0030, Nr. 4400-6093-1093, Nr. 4400-6587-3240, Nr. 4400-6156-7824 ir **p a t v i r t i n u** pertvarkytų žemės sklypų ribas ir kadastro duomenis, nustatytus pagal R. Jogmino įmonės matininko Romualdo Jogmino, paž. Nr. 2M-M-1446, parengtas elektronines žemės sklypų kadastro duomenų bylas Nr. 3092552, Nr. 3092599, Nr. 3089552, Nr. 3094938, Nr. 3092577, kurios yra saugomos Nekilnojamojo turto registro posistemės „GeoMatininkas“ elektroniniame archyve.

## 2. N u s t a t a u:

2.1. žemės sklypui, kurio unikalus Nr. 4400-6093-0030, 1572 m<sup>2</sup> ploto servitutą – teisę ribotai naudotis sklypo dalimi kitais tikslais (visuomenės poreikiams, tarnaujantis), servituto unikalus Nr. 100010106.

2.2. žemės sklypui, kurio unikalus Nr. 4400-6093-1093:

2.2.1. 462 m<sup>2</sup> ploto kelio servitutą – teisę važiuoti transporto priemonėmis, naudotis pėsčiųjų taku, varyti galvijas (tarnaujantis), servituto unikalus Nr.100010104;

2.2.2. 462 m<sup>2</sup> ploto kelio servitutą – teisę tiesti, aptarnauti, naudoti požemines, antžemines komunikacijas (tarnaujantis), servituto unikalus Nr.100010105;

2.3. žemės sklypui, kurio unikalus Nr. 4400-6587-3240, 1012 m<sup>2</sup> ploto servitutą - teisę ribotai naudotis sklypo dalimi kitais tikslais (visuomenės poreikiams, tarnaujantis), servituto unikalus Nr.100007632.

3. N a i k i n u, žemės sklypui, kadastro Nr. 4532/0006:186, servituto - teisės ribotai naudotis sklypo dalimi kitais tikslais (visuomenės poreikiams, tarnaujantis), kurio plotas 0,2611 ha.

4. N u r o d a u, kad šio sprendimo 1 punkte nurodyti žemės sklypai patenka į Ignalinos rajono savivaldybės teritorijos ribas ir yra valdomi patikėjimo teise Ignalinos rajono savivaldybės.

5. P r i p a ž i s t u netekusiais galios Nacionalinės žemės tarnybos prie Aplinkos ministerijos Ignalinos ir Visagino skyriaus vedėjo 2023 m. rugpjūčio 4 d. Sprendimą Nr. 39SK-756-(14.39.110 E.) „Dėl žemės sklypų, kadastro Nr. 4532/0006:186 ir kadastro Nr. 4532/0006:180, esančių Turistų g. 30 d, ir Turistų g. 30 c, Ignalinos mieste, pertvarkymo (padalijimo būdu), nustatytų kadastro duomenų patvirtinimo ir servitutų nustatymo,, , Nacionalinės žemės tarnybos prie Aplinkos ministerijos nekilnojamojo turto kadastro skyriaus vyresniojo patarėjo 2025 m. kovo 21 d. įsakymą Nr. 1PSK-1093-(10.2 E.) „Dėl Nacionalinės žemės tarnybos prie Aplinkos ministerijos Ignalinos ir visagino skyriaus vedėjo 2023 m. rugpjūčio 4 d. sprendimo Nr. 39SK756-(14.39.110 e.) „Dėl žemės sklypų, kadastro Nr. 4532/0006:186 ir kadastro Nr. 4532/0006:180, esančių Turistų g. 30 d, ir Turistų g. 30 C, Ignalinos mieste, pertvarkymo (padalijimo būdu), nustatytų kadastro duomenų patvirtinimo ir servitutų nustatymo“ pakeitimo“.

Šis sprendimas gali būti skundžiamas Žemės sklypo kadastro duomenų bylos tikrinimo Nacionalinėje žemės tarnyboje prie Aplinkos ministerijos taisyklių, patvirtintų Nacionalinės žemės tarnybos prie Aplinkos ministerijos direktoriaus 2024 m. birželio 6 d. įsakymu Nr. 1P-186-(1.1 E.) „Dėl žemės sklypo kadastro duomenų bylos tikrinimo Nacionalinėje žemės tarnyboje prie Aplinkos ministerijos taisyklių patvirtinimo“, 34.1 papunktyje nustatyta tvarka.

Skyriaus vyriausiasis specialistas,  
atliekantis skyriaus vyresniojo patarėjo funkcijas

Raimondas Katinas

# DETALŪS METADUOMENYS

<b>Dokumento sudarytojas (-ai)</b>	Nacionalinė žemės tarnyba 188704927, Gedimino pr. 19, LT-01103 Vilnius
<b>Dokumento pavadinimas (antraštė)</b>	DĖL ŽEMĖS SKLYPŲ, KADASTRO NR. 4532/0006:186 IR KADASTRO NR. 4532/0006:180, ESANČIŲ TURISTŲ G. 30D, IR TURISTŲ G. 30C, IGNALINOS MIESTE, PERTVARKYMO (PADALIJIMO BŪDU), NUSTATYTŲ KADASTRO DUOMENŲ PATVIRTINIMO IR SERVITUTŲ NUSTATYMO
<b>Dokumento registracijos data ir numeris</b>	2025-04-03 Nr. 1SK-9785-(10.1 E.)
<b>Dokumento gavimo data ir dokumento gavimo registracijos numeris</b>	–
<b>Dokumento specifikacijos identifikavimo žymuo</b>	ADOC-V1.0
<b>Parašo paskirtis</b>	Pasirašymas
<b>Parašą sukūrusio asmens vardas, pavardė ir pareigos</b>	Raimondas Katinas, vyriausiasis specialistas, atliekantis vyresniojo patarėjo funkcijas,, Nekilnojamojo turto kadastro skyrius VI
<b>Sertifikatas išduotas</b>	RAIMONDAS KATINAS, Nacionalinė žemės tarnyba prie Aplinkos ministerijos LT
<b>Parašo sukūrimo data ir laikas</b>	2025-04-03 16:03:06 (GMT+03:00)
<b>Parašo formatas</b>	XAdES-T
<b>Laiko žymoje nurodytas laikas</b>	2025-04-03 16:03:09 (GMT+03:00)
<b>Informacija apie sertifikavimo paslaugų teikėją</b>	ADIC CA ECC, Asmens dokumentu israsymo centras prie LR VRM LT
<b>Sertifikato galiojimo laikas</b>	2024-07-05 13:14:36 – 2028-07-04 13:14:36
<b>Informacija apie būdus, naudotus metaduomenų vientisumui užtikrinti</b>	"Registravimas" paskirties metaduomenų vientisumas užtikrintas naudojant "RCSC IssuingCA, VI Registru centras - i.k. 124110246 LT" išduotą sertifikatą "Dokumentų valdymo sistema NŽT DVS, Nacionalinė žemės tarnyba prie Aplinkos ministerijos, į.k.188704927 LT", sertifikatas galioja nuo 2022-12-19 16:41:35 iki 2025-12-18 16:41:35
<b>Pagrindinio dokumento priedų skaičius</b>	–
<b>Pagrindinio dokumento pridedamų dokumentų skaičius</b>	–
<b>Priedamo dokumento sudarytojas (-ai)</b>	–
<b>Priedamo dokumento pavadinimas (antraštė)</b>	–
<b>Priedamo dokumento registracijos data ir numeris</b>	–
<b>Programinės įrangos, kuria naudojantis sudarytas elektroninis dokumentas, pavadinimas</b>	Dokumentų valdymo sistema NŽT DVS, versija 3.5.69
<b>Informacija apie elektroninio dokumento ir elektroninio (-ių) parašo (-ų) tikrinimą (tikrinimo data)</b>	Atitinka specifikacijos keliamus reikalavimus. Visi dokumente esantys elektroniniai parašai galioja (2025-04-03 16:04:02)
<b>Paieškos nuoroda</b>	–
<b>Papildomi metaduomenys</b>	Nuorašą suformavo 2025-04-03 16:04:02 Dokumentų valdymo sistema NŽT DVS

ELEKTRONINIO DOKUMENTO METADUOMENYS	
Dokumento pavadinimas (antraštė)	Nacionalinės žemės tarnybos prie Aplinkos ministerijos Nekilnojamojo turto kadastro skyriaus vyresniojo patarėjo sprendimas
Dokumento sudarytojas (-ai)	LAIMUTĖ GASIANEC, vyriausioji specialistė, Nacionalinė žemės tarnyba prie Aplinkos ministerijos, "Nacionalinė žemės tarnyba prie Aplinkos ministerijos"
Dokumento registracijos data ir numeris	2025-04-03 Nr. 1SK-9785-(10.1 E.)
Dokumento lapų skaičius	3
Parašo paskirtis	Pasirašymas
Parašą sukūrusio asmens vardas, pavardė ir pareigos	LAIMUTĖ GASIANEC
Sertifikatas išduotas	LAIMUTĖ GASIANEC, "Nacionalinė žemės tarnyba prie Aplinkos ministerijos", "LT"
Parašo sukūrimo data ir laikas	2025.04.04 15:58:33 (GMT+03:00)
Parašo formatas	PAdES
Laiko žymoje nurodytas laikas	2025.04.04 15:58:41 (GMT+03:00)
Informacija apie sertifikavimo paslaugų teikėją	ADIC CA ECC, Asmens dokumentu israsymo centras prie LR VRM, LT
Sertifikato galiojimo laikas	Nuo 2024.07.18 10:07:03 iki 2028.07.17 10:07:03
Parašo paskirtis	Pasirašymas
Parašą sukūrusio asmens vardas, pavardė ir pareigos	KRISTINA TREPOČKIENĖ, Kadastro ekspertė
Sertifikatas išduotas	KRISTINA TREPOČKIENĖ, "LT"
Parašo sukūrimo data ir laikas	2025.06.10 13:25:24 (GMT+03:00)
Parašo formatas	PAdES
Laiko žymoje nurodytas laikas	2025.06.10 13:25:25 (GMT+03:00)
Informacija apie sertifikavimo paslaugų teikėją	RCSC IssuingCA-2, VI Registru Centras - i.k. 124110246, LT
Sertifikato galiojimo laikas	Nuo 2025.06.05 08:20:44 iki 2027.06.05 08:20:44
Pagrindinio dokumento priedų skaičius	-
Pagrindinio dokumento priedai	-
Pagrindinio dokumento pridedamų dokumentų skaičius	-
Pridedami dokumentai	-
Programinės įrangos, kuria naudojantis sudarytas elektroninis dokumentas, pavadinimas	GeoMatininkas, versija 3.37
Informacija apie elektroninio (-ių) parašo (-ų) tikrinimą (tikrinimo data)	Atitinka specifikacijos keliamus reikalavimus. Visi dokumente esantys elektroniniai parašai galioja (2025.06.14 15:03:42)
Papildomi metaduomenys	Nuorašą suformavo 2025.06.14 15:03:42 ROMUALDAS JOGMINAS



**VALSTYBĖS ĮMONĖ REGISTRŲ CENTRAS**

Pareiškėjas (-ai):

Ignalinos rajono savivaldybė

Į 2025-04-24

Nr. 43824993

**NEKILNOJAMOJO TURTO KADASTRO TVARKYTOJO SPRENDIMAS PRAŠYMĄ ATMESTI**

Išnagrinėjus Jūsų 2025-04-24 prašymą Nr. 43824993 (valstybės įmonės Registrų centro Paslaugų apskaitos sistemoje prašymas 2025-04-24 įregistruotas Nr. 43824993) pakeisti nekilnojamojo daikto – žemės sklypo, kadastro Nr. 4532/0006:218, unikalus Nr. 4400-6156-7824, esančio Ignalina, kadastro duomenis Nekilnojamojo turto kadastre bei kartu su prašymu pateiktus dokumentus Nekilnojamojo turto registro posistemėje „GeoMatininkas“, nuspręsta Jūsų prašymą atmesti, kadangi nekilnojamojo daikto kadastro duomenys gali būti tikslinami/keičiami tik Nekilnojamojo turto registre įregistruoto nekilnojamojo daikto, o minėtas žemės sklypas Nekilnojamojo turto registre neįregistruotas.

Sprendimo priėmimo pagrindas: Lietuvos Respublikos nekilnojamojo turto kadastro įstatymo 13 straipsnio 4 dalies 2 punktas, 14 straipsnio 9 punktas.

Sprendimas Lietuvos Respublikos nekilnojamojo turto kadastro įstatymo 15 straipsnio 1 dalyje ir Lietuvos Respublikos nekilnojamojo turto registro įstatymo 9 straipsnio 1–3 dalyse nustatyta tvarka per vieną mėnesį nuo sprendimo priėmimo dienos gali būti skundžiamas Nekilnojamojo turto registro tvarkytojo ginčų nagrinėjimo komisijai (Studentų g. 39, 08106 Vilnius) išankstinio ginčų nagrinėjimo ne teismo tvarka. Nekilnojamojo turto registro tvarkytojo ginčų nagrinėjimo komisijai paduoto skundo forma ir turinys turi atitikti Lietuvos Respublikos administracinių bylų teisenos įstatymo 24 straipsnyje nustatytus reikalavimus.

Viktorija Baranova

DETALŪS METADUOMENYS	
Dokumento sudarytojas (-ai)	Valstybės įmonė Registrų centras
Dokumento pavadinimas (antraštė)	Nekilnojamojo turto kadastro tvarkytojo sprendimas atsisakyti pakeisti nekilnojamojo daikto - žemės sklypo - kadastro duomenis nekilnojamojo turto kadastre.
Dokumento registracijos data ir numeris	2025-05-07 Nr. SPR5-10207 (14.4 E)
Dokumento gavimo data ir dokumento gavimo registracijos numeris	-
Dokumento specifikacijos identifikavimo žymuo	ADOC-V1.0
Parašo paskirtis	Pasirašymas
Parašą sukūrusio asmens vardas, pavardė ir pareigos	Viktorija Baranova Vyresnioji kadastro specialistė
Parašo sukūrimo data ir laikas	2025-05-07 12:18
Parašo formatas	Trumpalaikio galiojimo (XAdES-T)
Laiko žymoje nurodytas laikas	2025-05-07 12:18
Informacija apie sertifikavimo paslaugų teikėją	RCSC IssuingCA
Sertifikato galiojimo laikas	2024-03-14 09:08 - 2026-03-14 09:08
Parašo paskirtis	Pasirašymas
Parašą sukūrusio asmens vardas, pavardė ir pareigos	Ingrida Miknevičienė Grupės vadovė
Parašo sukūrimo data ir laikas	2025-05-07 12:22
Parašo formatas	Trumpalaikio galiojimo (XAdES-T)
Laiko žymoje nurodytas laikas	2025-05-07 12:22
Informacija apie sertifikavimo paslaugų teikėją	RCSC IssuingCA
Sertifikato galiojimo laikas	2023-10-17 12:58 - 2025-10-16 12:58
Informacija apie būdus, naudotus metaduomenų vientisumui užtikrinti	-
Pagrindinio dokumento priedų skaičius	0
Pagrindinio dokumento pridedamų dokumentų skaičius	0
Programinės įrangos, kuria naudojantis sudarytas elektroninis dokumentas, pavadinimas	Elpako v.20250506.3
Informacija apie elektroninio dokumento ir elektroninio (-ių) parašo (-ų) tikrinimą (tikrinimo data)	Tikrinant dokumentą nenustatyta jokių klaidų (2025-05-07)
Elektroninio dokumento nuorašo atspausdinimo data ir ją atspausdinęs darbuotojas	2025-05-07 nuorašą suformavo Viktorija Baranova
Paieškos nuoroda	-
Papildomi metaduomenys	-

Nuorašas tikras  
Viktorija

Vyresnioji kadastro specialistė Vyresnioji kadastro specialistė  
2025-05-07

ELEKTRONINIO DOKUMENTO METADUOMENYS	
Dokumento pavadinimas (antraštė)	Kadastro tvarkytojo sprendimas
Dokumento sudarytojas (-ai)	VIKTORIJA BARANOVA, Vyresnioji kadastro specialistė, Valstybės įmonė Registrų centras
Dokumento registracijos data ir numeris	2025-05-07 Nr. SPR5-10207 (14.4 E)
Dokumento lapų skaičius	2
Parašo paskirtis	Patikros suderinimas
Parašą sukūrusio asmens vardas, pavardė ir pareigos	VIKTORIJA BARANOVA, Vyresnioji kadastro specialistė, Valstybės įmonė Registrų centras
Sertifikatas išduotas	VIKTORIJA BARANOVA, Valstybės įmonė Registrų centras
Parašo sukūrimo data ir laikas	2025-05-07 12:24:11
Parašo formatas	PADES
Laiko žymoje nurodytas laikas	2025-05-07 12:24:11
Parašo paskirtis	Irašyta į NTK
Parašą sukūrusio asmens vardas, pavardė ir pareigos	VIKTORIJA BARANOVA, Vyresnioji kadastro specialistė, Valstybės įmonė Registrų centras
Sertifikatas išduotas	VIKTORIJA BARANOVA, Valstybės įmonė Registrų centras
Parašo sukūrimo data ir laikas	2025-05-07 12:24:45
Parašo formatas	PADES
Laiko žymoje nurodytas laikas	2025-05-07 12:24:45
Parašo paskirtis	Pasirašymas
Parašą sukūrusio asmens vardas, pavardė ir pareigos	LINA KARANKEVIČIŪTĖ, Nekilnojamojo turto kadastro skyriaus vedėja, Nacionalinė žemės tarnyba prie Aplinkos ministerijos
Sertifikatas išduotas	LINA KARANKEVIČIŪTĖ, Nacionalinė žemės tarnyba prie Aplinkos ministerijos
Parašo sukūrimo data ir laikas	2025-05-08 08:05:22
Parašo formatas	PADES
Laiko žymoje nurodytas laikas	2025-05-08 08:05:22
Pagrindinio dokumento pridedamų dokumentų skaičius	-
Pridedami dokumentai	-
Programinės įrangos, kuria naudojantis sudarytas elektroninis dokumentas, pavadinimas	GeoMatininkas, versija 3.37
Informacija apie elektroninio (-ių) parašo (-ų) tikrinimą (tikrinimo data)	Atitinka specifikacijos keliamus reikalavimus. Visi dokumente esantys elektroniniai parašai galioja (2025.06.14 15:03:44)
Papildomi metaduomenys	Nuorašą suformavo 2025.06.14 15:03:44 ROMUALDAS JOGMINAS



## VALSTYBĖS ĮMONĖ REGISTRŲ CENTRAS

Pareiškėjas (-ai):

Ignalinos rajono savivaldybės  
administracija

Į	2025-05-05	Nr. 43924444
	2025-05-06	Nr. 43942198
	2025-05-08	Nr. 43973148
	2025-05-09	Nr. 43991104

### NEKILNOJAMOJO TURTO KADASTRO TVARKYTOJO SPRENDIMAS PRAŠYMĄ ATMESTI

Išnagrinėjus Jūsų prašymus (valstybės įmonės Registrų centro Paslaugų apskaitos sistemoje prašymas 2025-05-05, 2025-05-06, 2025-05-08, 2025-05-09, įregistruotus Nr. 43924444, Nr. 43942198, Nr. 43973148, Nr. 43991104) įrašyti nekilnojamųjų daiktų – žemės sklypų, kadastro Nr. 4532/0006:224, unikalus Nr. 4400-6587-3240, esančio Ignalina, Turistų g. 30H, kadastro Nr. 4532/0006:219, unikalus Nr. 4400-66093-0030, esančio Ignalina, Turistų g. 30I, kadastro Nr. 4532/0006:218, unikalus Nr. 4400-6156-7824, esančio Ignalina, kadastro Nr. 4532/0006:220, unikalus Nr. 4400-6093-1093, esančio Ignalina, Turistų g. 30D, kadastro duomenis į Nekilnojamojo turto kadastrą bei kartu su prašymu pateiktus dokumentus Nekilnojamojo turto registro posistemėje „GeoMatininkas“, nuspręsta Jūsų prašymą atmesti, kadangi Nacionalinės žemės tarnybos prie Aplinkos ministerijos Nekilnojamojo turto kadastro skyriaus vyresniojo patarėjo 2025-04-03 sprendimu Nr. 1SK- 9785-(10.1 E.), pertvarkomi žemės sklypai, kadastro Nr. 4532/0006:186 ir 4532/0006:180, padalijimo būdu suformuojami į 5 naujus sklypus, tačiau Jūs pateikėte prašymą įregistruoti 4 žemės sklypus.

Vadovaujantis Lietuvos Respublikos Vyriausybės 2014-04-23 nutarimu Nr. 379 „Dėl Nekilnojamojo turto registro nuostatų patvirtinimo“ patvirtintų Nekilnojamojo turto registro nuostatų 70 punktu, jei nekilnojamas daiktas atidalijamas ar padalijamas į kelis nekilnojamuosius daiktus arba pastate yra suformuojamos patalpos kaip atskiri Registro objektai, arba nekilnojamieji daiktai yra sujungiami į vieną ar kelis nekilnojamuosius daiktus, turi būti teikiamas prašymas įregistruoti visus asmeniui nuosavybės teise priklausančius.

Sprendimo priėmimo pagrindas: Lietuvos Respublikos nekilnojamojo turto kadastro įstatymo 13 straipsnio 4 dalies 2 punktas, 14 straipsnio 7 punktas.

Sprendimas Lietuvos Respublikos nekilnojamojo turto kadastro įstatymo 15 straipsnio 1 dalyje ir Lietuvos Respublikos nekilnojamojo turto registro įstatymo 9 straipsnio 1–3 dalyse nustatyta tvarka per vieną mėnesį nuo sprendimo priėmimo dienos gali būti skundžiamas Nekilnojamojo turto registro tvarkytojo ginčų nagrinėjimo komisijai (Studentų g. 39, 08106 Vilnius) išankstinio ginčų nagrinėjimo ne teismo tvarka. Nekilnojamojo turto registro tvarkytojo ginčų nagrinėjimo komisijai paduoto skundo forma ir turinys turi atitikti Lietuvos Respublikos administracinių bylų teisenos įstatymo 24 straipsnyje nustatytus reikalavimus.

Audra Pakers

DETALŪS METADUOMENYS	
Dokumento sudarytojas (-ai)	Valstybės įmonė Registrų centras
Dokumento pavadinimas (antraštė)	Nekilnojamojo turto kadastro tvarkytojo sprendimas prašymą atmesti
Dokumento registracijos data ir numeris	2025-05-14 Nr. SPR5-10649 (14.4 E)
Dokumento gavimo data ir dokumento gavimo registracijos numeris	-
Dokumento specifikacijos identifikavimo žymuo	ADOC-V1.0
Parašo paskirtis	Pasirašymas
Parašą sukūrusio asmens vardas, pavardė ir pareigos	Alė Kriaučeliūnaitė Vyresnioji kadastro specialistė
Parašo sukūrimo data ir laikas	2025-05-13 07:59
Parašo formatas	Ilgalaikio galiojimo (XAdES-XL)
Laiko žymoje nurodytas laikas	2025-05-13 07:59
Informacija apie sertifikavimo paslaugų teikėją	RCSC IssuingCA
Sertifikato galiojimo laikas	2023-10-05 15:12 - 2025-10-04 15:12
Parašo paskirtis	Pasirašymas
Parašą sukūrusio asmens vardas, pavardė ir pareigos	Audra Pakers Vyresnioji kadastro specialistė
Parašo sukūrimo data ir laikas	2025-05-13 16:18
Parašo formatas	Ilgalaikio galiojimo (XAdES-XL)
Laiko žymoje nurodytas laikas	2025-05-13 16:18
Informacija apie sertifikavimo paslaugų teikėją	RCSC IssuingCA
Sertifikato galiojimo laikas	2024-06-25 15:54 - 2026-05-25 17:30
Parašo paskirtis	Pasirašymas
Parašą sukūrusio asmens vardas, pavardė ir pareigos	Krista Sabaitytė Grupės vadovė
Parašo sukūrimo data ir laikas	2025-05-14 08:32
Parašo formatas	Trumpalaikio galiojimo (XAdES-T)
Laiko žymoje nurodytas laikas	2025-05-14 08:32
Informacija apie sertifikavimo paslaugų teikėją	RCSC IssuingCA
Sertifikato galiojimo laikas	2024-01-02 15:59 - 2026-01-01 15:59
Informacija apie būdus, naudotus metaduomenų vientisumui užtikrinti	-
Pagrindinio dokumento priedų skaičius	0
Pagrindinio dokumento priedamų dokumentų skaičius	0
Programinės įrangos, kuria naudojantis sudarytas elektroninis dokumentas, pavadinimas	Elpako v.20250507.1
Informacija apie elektroninio dokumento ir elektroninio (-ių) parašo (-ų) tikrinimą (tikrinimo data)	Tikrinant dokumentą nenustatyta jokių klaidų (2025-05-15)
Elektroninio dokumento nuorašo atspausdinimo data ir ją atspausdinęs darbuotojas	2025-05-15 nuorašą suformavo Indrė Lisauskienė
Paieškos nuoroda	-
Papildomi metaduomenys	-

Nuorašas tikras  
Kadastro ekspertė

Indrė Lisauskienė  
2025-05-15

ELEKTRONINIO DOKUMENTO METADUOMENYS	
Dokumento pavadinimas (antraštė)	Kadastro tvarkytojo sprendimas
Dokumento sudarytojas (-ai)	INDRĖ LISAUSKIENĖ, L. e. Vilniaus 4 kadastro duomenų tvarkymo grupės vadovo pareigas, Vilniaus 3 kadastro duomenų tvarkymo grupės kadastro ekspertė, Valstybės įmonė Registrų centras
Dokumento registracijos data ir numeris	2025-05-13 Nr. SPR5-10649 (14.4 E)
Dokumento lapų skaičius	2
Parašo paskirtis	Patikros suderinimas
Parašą sukūrusio asmens vardas, pavardė ir pareigos	INDRĖ LISAUSKIENĖ, L. e. Vilniaus 4 kadastro duomenų tvarkymo grupės vadovo pareigas, Vilniaus 3 kadastro duomenų tvarkymo grupės kadastro ekspertė, Valstybės įmonė Registrų centras
Sertifikatas išduotas	INDRĖ LISAUSKIENĖ, Valstybės įmonė Registrų centras
Parašo sukūrimo data ir laikas	2025-05-15 08:39:56
Parašo formatas	PADES
Laiko žymoje nurodytas laikas	2025-05-15 08:39:56
Parašo paskirtis	Irašyta į NTK
Parašą sukūrusio asmens vardas, pavardė ir pareigos	INDRĖ LISAUSKIENĖ, L. e. Vilniaus 4 kadastro duomenų tvarkymo grupės vadovo pareigas, Vilniaus 3 kadastro duomenų tvarkymo grupės kadastro ekspertė, Valstybės įmonė Registrų centras
Sertifikatas išduotas	INDRĖ LISAUSKIENĖ, Valstybės įmonė Registrų centras
Parašo sukūrimo data ir laikas	2025-05-15 08:40:29
Parašo formatas	PADES
Laiko žymoje nurodytas laikas	2025-05-15 08:40:29
Parašo paskirtis	Pasirašymas
Parašą sukūrusio asmens vardas, pavardė ir pareigos	LINA KARANKEVIČIŪTĖ, Nekilnojamojo turto kadastro skyriaus vedėja, Nacionalinė žemės tarnyba prie Aplinkos ministerijos
Sertifikatas išduotas	LINA KARANKEVIČIŪTĖ, Nacionalinė žemės tarnyba prie Aplinkos ministerijos
Parašo sukūrimo data ir laikas	2025-05-15 08:52:51
Parašo formatas	PADES
Laiko žymoje nurodytas laikas	2025-05-15 08:52:51
Pagrindinio dokumento pridedamų dokumentų skaičius	-
Pridedami dokumentai	-
Programinės įrangos, kuria naudojantis sudarytas elektroninis dokumentas, pavadinimas	GeoMatininkas, versija 3.37
Informacija apie elektroninio (-ių) parašo (-ų) tikrinimą (tikrinimo data)	Atitinka specifikacijos keliamus reikalavimus. Visi dokumente esantys elektroniniai parašai galioja (2025.06.14 15:03:47)
Papildomi metaduomenys	Nuorašą suformavo 2025.06.14 15:03:47 ROMUALDAS JOGMINAS



## VALSTYBĖS ĮMONĖ REGISTRŲ CENTRAS

Pareiškėjas (-ai):

Ignalinos rajono savivaldybė

Į 2025-05-15

Nr. 44051507

Nr. 44051501

Nr. 44051494

Nr. 44051495

Nr. 44051498

### NEKILNOJAMOJO TURTO KADASTRO TVARKYTOJO SPRENDIMAS PRAŠYMĄ ATMESTI

Išnagrinėjus Jūsų 2025-05-15 prašymus Nr. 44051507, 44051501, 44051494, 44051495, 44051498 (valstybės įmonės Registrų centro Paslaugų apskaitos sistemoje prašymai 2025-05-15 įregistruoti Nr. 44051507, 44051501, 44051494, 44051495, 44051498) įrašyti nekilnojamųjų daiktų – žemės sklypų, unikalūs Nr. 4400-6093-1093, 4400-6092-7559, 4400-6093-0030, 4400-6587-3240, 4400-6156-7824, esančių Ignalinoje, kadastro duomenis į Nekilnojamojo turto kadastrą bei kartu su prašymu pateiktus dokumentus Nekilnojamojo turto registro posistemėje „GeoMatininkas“, nuspręsta Jūsų prašymą atmesti, kadangi vadovaujantis Lietuvos Respublikos Vyriausybės 2014-04-23 nutarimu Nr. 379 „Dėl Nekilnojamojo turto registro nuostatų patvirtinimo“ patvirtintų Nekilnojamojo turto registro nuostatų 30 punktu, nekilnojamas daiktas gali būti įregistruojamas Nekilnojamojo turto registre tik kartu įregistruojant daiktines (nuosavybės arba valdymo) teises į jį, o Nekilnojamojo turto registro tvarkytojas 2025-05-26 priėmė sprendimą Nr. SPR4-6194 (14.5 E) atsisakyti įregistruoti Jūsų daiktines (nuosavybės arba valdymo) teises į minėtus nekilnojamojo turto objektus.

Sprendimo priėmimo pagrindas: Lietuvos Respublikos nekilnojamojo turto kadastro įstatymo 13 straipsnio 4 dalies 2 punktas, 14 straipsnio 9 punktas.

Sprendimas Lietuvos Respublikos nekilnojamojo turto kadastro įstatymo 15 straipsnio 1 dalyje ir Lietuvos Respublikos nekilnojamojo turto registro įstatymo 9 straipsnio 1–3 dalyse nustatyta tvarka per vieną mėnesį nuo sprendimo priėmimo dienos gali būti skundžiamas Nekilnojamojo turto registro tvarkytojo ginčų nagrinėjimo komisijai (Studentų g. 39, 08106 Vilnius) išankstinio ginčų nagrinėjimo ne teismo tvarka. Nekilnojamojo turto registro tvarkytojo ginčų nagrinėjimo komisijai paduoto skundo forma ir turinys turi atitikti Lietuvos Respublikos administracinių bylų teisenos įstatymo 24 straipsnyje nustatytus reikalavimus.

Edita Račkauskienė

DETALŪS METADUOMENYS	
Dokumento sudarytojas (-ai)	Valstybės įmonė Registrų centras
Dokumento pavadinimas (antraštė)	Nekilnojamojo turto kadastro tvarkytojo sprendimas prašymą atmesti
Dokumento registracijos data ir numeris	2025-05-26 Nr. SPR5-11614 (14.4 E)
Dokumento gavimo data ir dokumento gavimo registracijos numeris	-
Dokumento specifikacijos identifikavimo žymuo	ADOC-V1.0
Parašo paskirtis	Pasirašymas
Parašą sukūrusio asmens vardas, pavardė ir pareigos	Edita Račkauskienė Kadastro ekspertė
Parašo sukūrimo data ir laikas	2025-05-26 13:13
Parašo formatas	Trumpalaikio galiojimo (XAdES-T)
Laiko žymoje nurodytas laikas	2025-05-26 13:13
Informacija apie sertifikavimo paslaugų teikėją	RCSC IssuingCA-2
Sertifikato galiojimo laikas	2025-03-04 09:26 - 2027-03-04 09:26
Parašo paskirtis	Pasirašymas
Parašą sukūrusio asmens vardas, pavardė ir pareigos	Krista Sabaitytė Grupės vadovė
Parašo sukūrimo data ir laikas	2025-05-26 13:24
Parašo formatas	Trumpalaikio galiojimo (XAdES-T)
Laiko žymoje nurodytas laikas	2025-05-26 13:24
Informacija apie sertifikavimo paslaugų teikėją	RCSC IssuingCA
Sertifikato galiojimo laikas	2024-01-02 15:59 - 2026-01-01 15:59
Informacija apie būdus, naudotus metaduomenų vientisumui užtikrinti	-
Pagrindinio dokumento priedų skaičius	0
Pagrindinio dokumento pridedamų dokumentų skaičius	0
Programinės įrangos, kuria naudojantis sudarytas elektroninis dokumentas, pavadinimas	Elpako v.20250514.1
Informacija apie elektroninio dokumento ir elektroninio (-ių) parašo (-ų) tikrinimą (tikrinimo data)	Tikrinant dokumentą nenustatyta jokių klaidų (2025-05-27)
Elektroninio dokumento nuorašo atspausdinimo data ir ją atspausdinęs darbuotojas	2025-05-27 nuorašą suformavo Jūratė Kukauskienė
Paieškos nuoroda	-
Papildomi metaduomenys	-

Nuorašas tikras  
Vyresnioji kadastro specialistė

Jūratė Kukauskienė  
2025-05-27

ELEKTRONINIO DOKUMENTO METADUOMENYS	
Dokumento pavadinimas (antraštė)	Kadastro tvarkytojo sprendimas
Dokumento sudarytojas (-ai)	JŪRATĖ KUKAUSKIENĖ, Vyresnioji kadastro specialistė, Valstybės įmonė Registrų centras
Dokumento registracijos data ir numeris	2025-05-26 Nr. SPR5-11614 (14.4 E)
Dokumento lapų skaičius	2
Parašo paskirtis	Patikros suderinimas
Parašą sukūrusio asmens vardas, pavardė ir pareigos	JŪRATĖ KUKAUSKIENĖ, Vyresnioji kadastro specialistė, Valstybės įmonė Registrų centras
Sertifikatas išduotas	JŪRATĖ KUKAUSKIENĖ, Valstybės įmonė Registrų centras
Parašo sukūrimo data ir laikas	2025-05-27 13:14:47
Parašo formatas	PADES
Laiko žymoje nurodytas laikas	2025-05-27 13:14:47
Parašo paskirtis	Irašyta į NTK
Parašą sukūrusio asmens vardas, pavardė ir pareigos	JŪRATĖ KUKAUSKIENĖ, Vyresnioji kadastro specialistė, Valstybės įmonė Registrų centras
Sertifikatas išduotas	JŪRATĖ KUKAUSKIENĖ, Valstybės įmonė Registrų centras
Parašo sukūrimo data ir laikas	2025-05-27 13:15:03
Parašo formatas	PADES
Laiko žymoje nurodytas laikas	2025-05-27 13:15:03
Pagrindinio dokumento pridedamų dokumentų skaičius	-
Pridedami dokumentai	-
Programinės įrangos, kuria naudojantis sudarytas elektroninis dokumentas, pavadinimas	GeoMatininkas, versija 3.37
Informacija apie elektroninio (-ių) parašo (-ų) tikrinimą (tikrinimo data)	Atitinka specifikacijos keliamus reikalavimus. Visi dokumente esantys elektroniniai parašai galioja (2025.06.14 15:03:48)
Papildomi metaduomenys	Nuorašą suformavo 2025.06.14 15:03:48 ROMUALDAS JOGMINAS