

## R. Jogmino mon

R.JOGMINO MON .k.155547450, Parko g.11-35 Visaginas, LT-31131 Visagino savivaldyb

# NEKILNOJAMOJO DAIKTO KADASTRINI MATAVIM BYLA

Žem s sklypo kadastrinis Nr. **4532/0006:**  
Registro Nr.  
Gatv , Nr. **Turist g. 30H**  
Kaimas, (miestelis) **Ignalinos m.**  
Seni nija  
Miestas, (rajonas) **Ignalinos r.**  
Apskritis **Utenos**

ŽEMĖS SKLYPO RIBŲ PAŽENKLINIMO - PAROBYMO  
AKTAS

Elektroninio dokumento nuorašas

2025-01-30 Nr.

(data)

Ignalina

Sudarymo vieta

1. Žemės sklypo ribos nustatytos savininkui (esamam ar būsimam) arba jo įgaliotam asmeniui:

Lietuvos Respublika a.k. 111105555

(vardas, pavardė; juridinio asmens pavadinimas ir įmonės kodas)

2. Žemės sklypo ribas nustatė ir riboženkliais paženklino ROMUALDAS JOGMINAS (kval. paž. nr. 2M-M-1446),

(matininko, atlikusio žemės sklypo kadastrinius matavimus, vardas ir pavardė, kvalifikacijos pažymėjimo Nr.)

vadovaudamasis Naudojamos (miesto paplūdimys prie Gavio ežero) ir laisvos valstybinės žemės 10,0 ha dydžio ploto Ignalinos miesto detaliojo plano koregavimu patvirtintu Ignalinos rajono savivaldybės administracijos direktoriaus 2022 m. vasario 11 d. įsakymu Nr. V2-64.

(žemės sklypo formavimo teritorijų planavimo dokumento tipas, šį teritorijų planavimo dokumentą patvirtinusio viešojo administravimo subjekto administracinio sprendimo tipas, numeris ir data; kiti dokumentai, kurių pagrindu atlikti žemės sklypo kadastriniai matavimai (žemės sklypo planas, institucijų, atsakingų už žemės sklypų formavimo valstybinėje žemėje organizavimą, patvirtinti žemės sklypų planai, kiti geodeziniai ir kartografiniai duomenys), šių dokumentų parengimo data, dokumentus patvirtinusio viešojo administravimo subjekto

3. Žemės sklypo adresas ir plotas, įregistruotas Nekilnojamojo turto registre / nurodytas teritorijų planavimo dokumente ar žemės valdos projekte: Ignalinos r. Ignalinos m. Turistų g. 30H, plotas 0,3988 ha

4. Nustatant žemės sklypo ribas, kviesti dalyvauti ir dalyvavo: žemės sklypo savininkas (esamas arba būsimas) arba jo įgaliotas asmuo ir suinteresuotieji asmenys – su ženklinamu žemės sklypu besiribojančių sklypų savininkai arba jų įgalioti asmenys, besiribojančios valstybinės ar savivaldybės žemės, pagal teritorijų planavimo dokumentą ar žemės valdos projektą nesuformuotos kaip atskiras žemės sklypas, patikėtinis (-iai), taip pat sodininkų bendrijos pirmininkas, jeigu matuojamas žemės sklypas ribojasi su sodininkų bendrijos žeme (kviestiniai asmenys):

Eil. Nr.	Ženklinamo ir su juo besiribojančių žemės sklypų kadastro Nr., jei nesuteiktas – žemės sklypo Nr. iš teritorijų planavimo dokumento.	Žemės sklypo savininko (esamo arba būsimos) arba jo įgalioto asmens ir suinteresuotųjų asmenų vardas ir pavardė / juridinio asmens ar kitos užsienio organizacijos pavadinimas, organizacijos atstovo vardas ir pavardė.	Parašas, data	Įgaliojimo data, Nr.
1	4532/0006:	Lietuvos Respublika - patikėtinis: Ignalinos rajono savivaldybė	Ignalinos rajono savivaldybės administracijos architektūros ir teritorijų planavimo skyriaus vedėjo pavaduotoja Inga Ponomarenko	2025-01-30
2	4532 / 0006 : 0181	Donatas Javaišis		2024-05-30 Nr. VT-179
3		Ignalinos rajono savivaldybė	Ignalinos miesto senjoras Valentinas Rumbutis	2024-03-28, 2025-01-30 Nr. T-32

5. Žemės sklypo savininko (esamo arba būsimo) arba jo įgalioto asmens ir suinteresuotųjų asmenų – su ženklinamu žemės sklypu besiribojančių sklypų savininkų arba jų įgaliotų asmenų (išskyrus besiribojančių valstybinės žemės sklypų patikėtinius, sodininkų bendrijų pirmininkus) (kvietinių asmenų) – pastabos ir įrašai apie atsakymą pasirašyti bei neatvykusius asmenis:

Žemės sklypo Kad. Nr. 4532/0006:048P savininkas ženklinime  
nedalyvavo.

6. Nustatant žemės sklypo ribas, žemės sklypo ribos paženklintos 5 riboženkliais, iš kurių: panaudoti anksčiau įtvirtinti 3 riboženkliai; įtvirtinti nauji 2 riboženkliai; vietovėje rasti — nestandartiniai riboženkliai pakeisti Riboženklių standartus, patvirtintus Nacionalinės žemės tarnybos prie Žemės ūkio ministerijos direktoriaus 2013 m. gruodžio 30 d. įsakymu Nr. 1P-1.3.-424, atitinkančiais riboženkliais. Ribos parodytos nežymint riboženkliais ten, kur jos nustatytos

sužemė R3, R4, R5 ; t. 7-23-1 ežeras

(išvardyti konkrečius natūralius ir dirbtinius žemės paviršiaus objektus)

"7. Žemės sklypo savininkas (esamas arba būsimas) arba jo įgaliotas asmuo įsipareigoja saugoti ir prižiūrėti riboženklus ir yra susipažinęs su Lietuvos Respublikos administracinių nusižengimų kodekso 112 straipsnio nuostatomis, t. y. nesiėmimas priemonių, skirtų sunaikintiems ar sugadintiems riboženkliais atkurti, kai jų nesiima žemės savininkai ar kiti žemės naudotojai po to, kai jie raštu buvo įspėti tai padaryti, užtraukia baudą nuo septyniasdešimt iki vieno šimto keturiasdešimt eurų."

Lietuvos Respublika - patikėtinis: Ignalinos rajono savivaldybė

Ignalinos rajono savivaldybės administracijos  
Architektūros ir teritorijų planavimo skyriaus  
vedėjo pavaduotoja  
Inga Ponomarenko

pagal 2024-05-30 įgaliojimą Nr. VT-179

(žemės sklypo savininko (esamo arba būsimo) arba jo įgalioto asmens vardas ir pavardė, įgaliojimo registravimo data ir numeris, parašas)

Matininkas

(parašas)

ROMUALDAS JOGMINAS

(vardas, pavardė)

ELEKTRONINIO DOKUMENTO METADUOMENYS	
Dokumento pavadinimas (antraštė)	Žemės sklypo ribų paženkinimo-parodymo aktas
Dokumento sudarytojas (-ai)	ROMUALDAS JOGMINAS, Matininkas, R. Jogmino įmonė
Dokumento registracijos data ir numeris	2025-01-30
Dokumento lapų skaičius	2
Parašo paskirtis	Pasirašymas
Parašą sukūrusio asmens vardas, pavardė ir pareigos	ROMUALDAS JOGMINAS, Matininkas
Sertifikatas išduotas	ROMUALDAS JOGMINAS, "LT"
Parašo sukūrimo data ir laikas	2025.02.20 12:03:50 (GMT+02:00)
Parašo formatas	PAdES
Laiko žymoje nurodytas laikas	2025.02.20 12:03:51 (GMT+02:00)
Informacija apie sertifikavimo paslaugų teikėją	RCSC IssuingCA, VI Registru centras - i.k. 124110246, LT
Sertifikato galiojimo laikas	Nuo 2023.02.23 15:43:22 iki 2025.02.22 15:43:22
Parašo paskirtis	Pasirašymas
Parašą sukūrusio asmens vardas, pavardė ir pareigos	SVAJŪNĖ MACIUKONYTĖ
Sertifikatas išduotas	SVAJŪNĖ MACIUKONYTĖ, "Nacionalinė žemės tarnyba prie Aplinkos ministerijos", "LT"
Parašo sukūrimo data ir laikas	2025.02.24 11:16:16 (GMT+02:00)
Parašo formatas	PAdES
Laiko žymoje nurodytas laikas	2025.02.24 11:16:21 (GMT+02:00)
Informacija apie sertifikavimo paslaugų teikėją	ADIC CA ECC, Asmens dokumentu israsymo centras prie LR VRM, LT
Sertifikato galiojimo laikas	Nuo 2024.07.19 09:00:42 iki 2028.07.18 09:00:42
Parašo paskirtis	Byla suderinta
Parašą sukūrusio asmens vardas, pavardė ir pareigos	DEIMANTAS TARULIS
Sertifikatas išduotas	DEIMANTAS TARULIS, "Nacionalinė žemės tarnyba prie Aplinkos ministerijos", "LT"
Parašo sukūrimo data ir laikas	2025.02.26 14:48:26 (GMT+02:00)
Parašo formatas	PAdES
Laiko žymoje nurodytas laikas	2025.02.26 14:48:31 (GMT+02:00)
Informacija apie sertifikavimo paslaugų teikėją	ADIC CA ECC, Asmens dokumentu israsymo centras prie LR VRM, LT
Sertifikato galiojimo laikas	Nuo 2024.06.19 11:20:53 iki 2028.06.18 11:20:53
Parašo paskirtis	Pasirašymas
Parašą sukūrusio asmens vardas, pavardė ir pareigos	KRISTINA TREPOČKIENĖ, Kadastro ekspertė
Sertifikatas išduotas	KRISTINA TREPOČKIENĖ, "LT"
Parašo sukūrimo data ir laikas	2025.06.10 13:26:43 (GMT+03:00)
Parašo formatas	PAdES
Laiko žymoje nurodytas laikas	2025.06.10 13:26:44 (GMT+03:00)
Informacija apie sertifikavimo paslaugų teikėją	RCSC IssuingCA-2, VI Registru Centras - i.k. 124110246, LT
Sertifikato galiojimo laikas	Nuo 2025.06.05 08:20:44 iki 2027.06.05 08:20:44
Pagrindinio dokumento priedų skaičius	-
Pagrindinio dokumento priedai	-
Pagrindinio dokumento priedamų dokumentų skaičius	-
Priedami dokumentai	-
Programinės įrangos, kuria naudojantis sudarytas elektroninis dokumentas, pavadinimas	GeoMatininkas, versija 3.37
Informacija apie elektroninio (-ių) parašo (-ų) tikrinimą (tikrinimo data)	Atitinka specifikacijos keliamus reikalavimus. Visi dokumente esantys elektroniniai parašai galioja (2025.06.14 15:33:57)
Papildomi metaduomenys	Nuorašą suformavo 2025.06.14 15:33:57 ROMUALDAS JOGMINAS

R.JOGMINO MON  
.k.155547450, Parko g.11-35 Visaginas, LT-31131 Visagino savivaldyb

(matininko, atlikusio žemės sklypo kadastrinius matavimus, vardas ir pavardė, kvalifikacijos pažymėjimo Nr., veiklos vykdymo adresas, el. paštas, telefono Nr.)

**ŽEMĖS SKLYPO KADASTRO DUOMENYS**

2025-01-30

Nr.

-

(data)

## Visaginas

(sudarymo vieta)

Kadastro:	vietov	Ignalinos m.				blokas				sklypas			
Žem s sklypo kadastro Nr.		4	5	3	2	0	0	0	6				

Savivaldybė	Ignalinos r.
Seni nija	
Gyvenamoji vietovė	Ignalinos m.
Gatvė, namo Nr.	Turistų g. 30H

Pagrindin žem s naudojimo paskirtis	Kita (žem s)
Žem s sklypo naudojimo b das (b dai)	Atskir j želdyn teritorijos

Duomenys apie žemės naudmenų kiekį ir žemės kio naudmenų našumo balą

Žem s sklypo plotas, apskai iuotas atlikus kadastrinius matavimus, (ha)											0.3988	
Žem s naudmen eksplikacija (ha)												
Žem s kio naudmenos				miškas	keliai	užstatyta teritorija	vandenys	Kita žem				Nusausinta žem
iš viso	ariama	sodai	pievos					želdiniai	pelk s	pažeista	nenaudojama	
0.0231	-	-	0.0231	0.3365	0.0173	0.0200	-	0.0019	-	-	-	-

Žem s kio naudmen našumo balas	32.9
--------------------------------	------

Duomenys apie Nekilnojamojo turto registre registruotus žemės sklypo savininkui priklausančius

Eil. Nr.	Statinio pavadinimas	Statinio unikalus Nr.	Statinio pažym jimas sutartiniais simboliais
1	2	3	4
1	Lieptas (neregistruotas)		-
2	P s i j takas palei Gavai io ežer	4400-6448-1254	1-31

Duomenys apie Nekilnojamojo turto registre registruot statini savininkus, jei jie nesutampa su žem s

Eil. Nr.	Statinio pavadinimas, savininko vardas ir pavard	Statinio unikalus Nr.	Statinio pažym jimas sutartiniais simboliais
1	2	3	4
-	-	-	-

### Matininkas, nustatęs kadastro duomenis

(parašas)

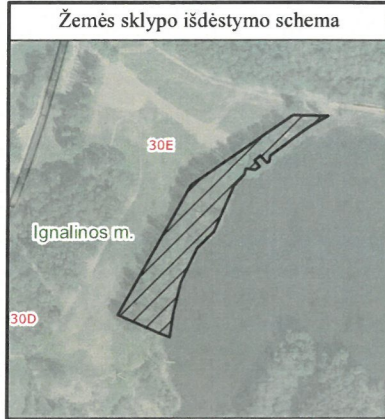
ROMUALDAS JOGMINAS

(vardas, pavard )



ELEKTRONINIO DOKUMENTO METADUOMENYS	
Dokumento pavadinimas (antraštė)	Žemės sklypo kadastro duomenys
Dokumento sudarytojas (-ai)	ROMUALDAS JOGMINAS, Matininkas, R. Jogmino įmonė
Dokumento registracijos data ir numeris	2025-01-30
Dokumento lapų skaičius	1
Parašo paskirtis	Pasirašymas
Parašą sukūrusio asmens vardas, pavardė ir pareigos	ROMUALDAS JOGMINAS, Matininkas
Sertifikatas išduotas	ROMUALDAS JOGMINAS, "LT"
Parašo sukūrimo data ir laikas	2025.02.20 12:03:52 (GMT+02:00)
Parašo formatas	PADES
Laiko žymoje nurodytas laikas	2025.02.20 12:03:52 (GMT+02:00)
Informacija apie sertifikavimo paslaugų teikėją	RCSC IssuingCA, VI Registru centras - i.k. 124110246, LT
Sertifikato galiojimo laikas	Nuo 2023.02.23 15:43:22 iki 2025.02.22 15:43:22
Parašo paskirtis	Pasirašymas
Parašą sukūrusio asmens vardas, pavardė ir pareigos	SVAJŪNĖ MACIUKONYTĖ
Sertifikatas išduotas	SVAJŪNĖ MACIUKONYTĖ, "Nacionalinė žemės tarnyba prie Aplinkos ministerijos", "LT"
Parašo sukūrimo data ir laikas	2025.02.24 11:17:00 (GMT+02:00)
Parašo formatas	PADES
Laiko žymoje nurodytas laikas	2025.02.24 11:17:02 (GMT+02:00)
Informacija apie sertifikavimo paslaugų teikėją	ADIC CA ECC, Asmens dokumentu israsymo centras prie LR VRM, LT
Sertifikato galiojimo laikas	Nuo 2024.07.19 09:00:42 iki 2028.07.18 09:00:42
Parašo paskirtis	Pasirašymas
Parašą sukūrusio asmens vardas, pavardė ir pareigos	KRISTINA TREPOČKIENĖ, Kadastro ekspertė
Sertifikatas išduotas	KRISTINA TREPOČKIENĖ, "LT"
Parašo sukūrimo data ir laikas	2025.06.10 13:26:46 (GMT+03:00)
Parašo formatas	PADES
Laiko žymoje nurodytas laikas	2025.06.10 13:26:46 (GMT+03:00)
Informacija apie sertifikavimo paslaugų teikėją	RCSC IssuingCA-2, VI Registru Centras - i.k. 124110246, LT
Sertifikato galiojimo laikas	Nuo 2025.06.05 08:20:44 iki 2027.06.05 08:20:44
Pagrindinio dokumento priedų skaičius	-
Pagrindinio dokumento priedai	-
Pagrindinio dokumento pridedamų dokumentų skaičius	-
Pridedami dokumentai	-
Programinės įrangos, kuria naudojantis sudarytas elektroninis dokumentas, pavadinimas	GeoMatininkas, versija 3.37
Informacija apie elektroninio (-ių) parašo (-ų) tikrinimą (tikrinimo data)	Atitinka specifikacijos keliamus reikalavimus. Visi dokumente esantys elektroniniai parašai galioja (2025.06.14 15:33:59)
Papildomi metaduomenys	Nuorašą suformavo 2025.06.14 15:33:59 ROMUALDAS JOGMINAS





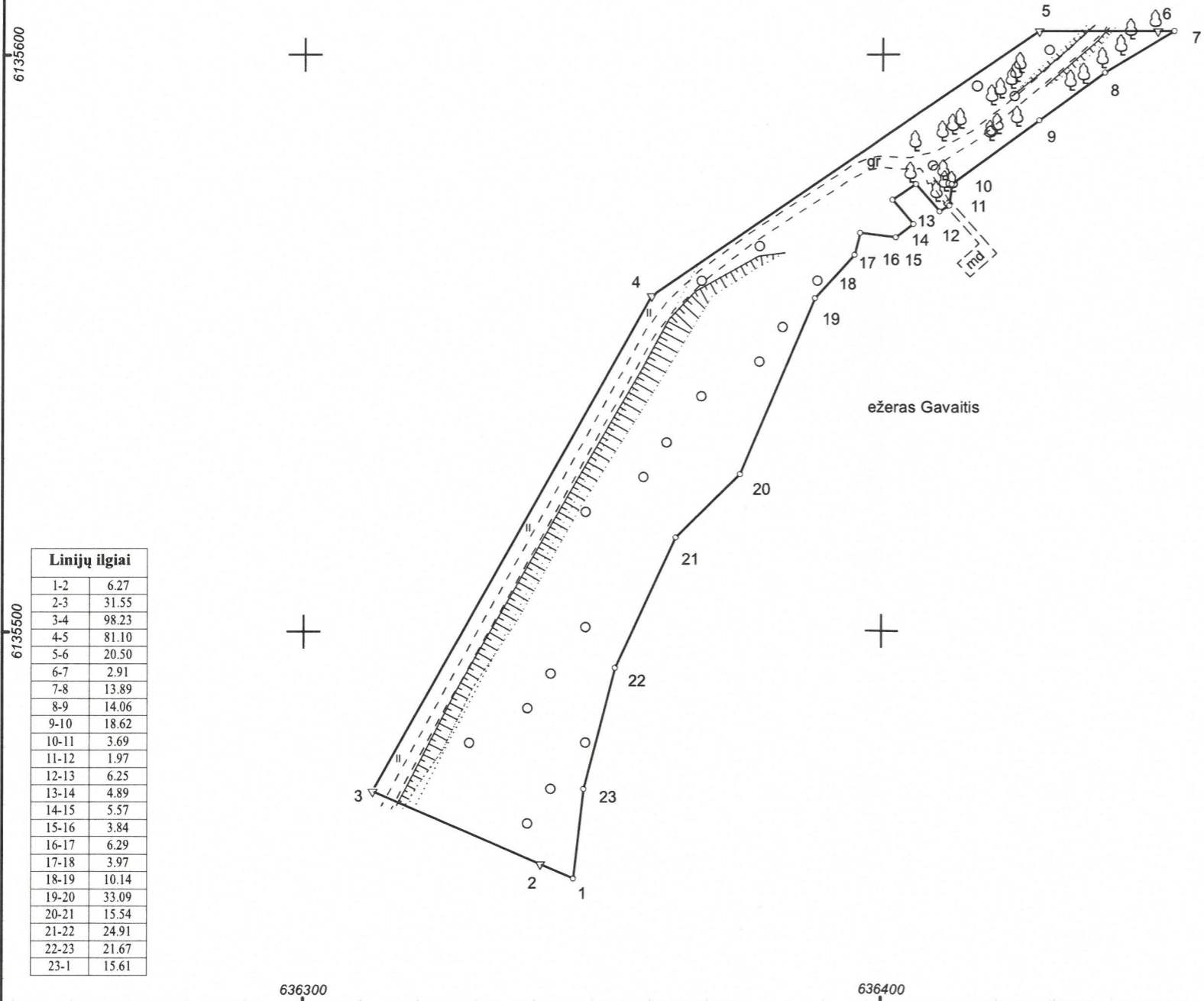
ŽEMĖS SKLYPO PLANAS M 1:1000

Sklypo plotas 3988 m<sup>2</sup>

Kadastro:	vietovė	Ignalinos m.	blokas				sklypas			
Žemės sklypo kadastro Nr.				4	5	3	2	0	0	0 6

Savivaldybė	Ignalinos r.
Seniūnija	
Gyvenamoji vietovė	Ignalinos m.
Gatvė, namo Nr.	Turistų g. 30H

Gretimybė	Besiribojančio žemės sklypo kadastro Nr.	Pastabos
1-3		proj. Nr. 2
3-5	4532/ 0006: 181	
5-7		proj. Nr. 6
7-23-1		ežeras Gavaitis



Su pagal 2025 m. sausio mėn. 30 d. atliktą žemės sklypo ribų paženklinimą-parodymą parengtame žemės sklypo plane išbraižytomis ribomis ir apskaičiuotu žemės sklypo plotu sutinku:

1. Lietuvos Respublika  
patikėtinis: Ignalinos rajono savivaldybės administracijos

(vardas, pavardė) (parašas) (data)

R. JOGMINO ĮMONĖ Į. k. 155547450, Parko g. 11-35 Visaginas, LT-31131 Visagino savivaldybė			
Pareigos	Parašas	Vardas ir pavardė	Data
Matininkas		ROMUALDAS JOGMINAS	2025-01-30
Matininko kvalifikacijos pažymėjimo Nr.: 2M-M-1446		GEO OBJEKTO KODAS: 4400-6587-3240	

ŽEMĖS SKLYPO PLANAS M 1:1000

Žemės sklypo plotas 3988 m<sup>2</sup>

Žemės sklypo kadastro numeris:	kodas				blokas				sklypas			
	4	5	3	2	0	0	0	6				

# KOORDINAČIŲ ŽINIARAŠTIS

[illegible]

ELEKTRONINIO DOKUMENTO METADUOMENYS	
Dokumento pavadinimas (antraštė)	Žemės sklypo planas
Dokumento sudarytojas (-ai)	ROMUALDAS JOGMINAS, Matininkas, R. Jogmino įmonė
Dokumento registracijos data ir numeris	2025-01-30
Dokumento lapų skaičius	2
Parašo paskirtis	Pasirašymas
Parašą sukūrusio asmens vardas, pavardė ir pareigos	ROMUALDAS JOGMINAS, Matininkas
Sertifikatas išduotas	ROMUALDAS JOGMINAS, "LT"
Parašo sukūrimo data ir laikas	2025.02.20 12:03:53 (GMT+02:00)
Parašo formatas	PADES
Laiko žymoje nurodytas laikas	2025.02.20 12:03:53 (GMT+02:00)
Informacija apie sertifikavimo paslaugų teikėją	RCSC IssuingCA, VI Registru centras - i.k. 124110246, LT
Sertifikato galiojimo laikas	Nuo 2023.02.23 15:43:22 iki 2025.02.22 15:43:22
Parašo paskirtis	Byla patikrinta
Parašą sukūrusio asmens vardas, pavardė ir pareigos	SVAJŪNĖ MACIUKONYTĖ
Sertifikatas išduotas	SVAJŪNĖ MACIUKONYTĖ, "Nacionalinė žemės tarnyba prie Aplinkos ministerijos", "LT"
Parašo sukūrimo data ir laikas	2025.02.24 11:16:38 (GMT+02:00)
Parašo formatas	PADES
Laiko žymoje nurodytas laikas	2025.02.24 11:16:42 (GMT+02:00)
Informacija apie sertifikavimo paslaugų teikėją	ADIC CA ECC, Asmens dokumentu israsymo centras prie LR VRM, LT
Sertifikato galiojimo laikas	Nuo 2024.07.19 09:00:42 iki 2028.07.18 09:00:42
Parašo paskirtis	Byla suderinta
Parašą sukūrusio asmens vardas, pavardė ir pareigos	DEIMANTAS TARULIS
Sertifikatas išduotas	DEIMANTAS TARULIS, "Nacionalinė žemės tarnyba prie Aplinkos ministerijos", "LT"
Parašo sukūrimo data ir laikas	2025.02.26 14:48:04 (GMT+02:00)
Parašo formatas	PADES
Laiko žymoje nurodytas laikas	2025.02.26 14:48:08 (GMT+02:00)
Informacija apie sertifikavimo paslaugų teikėją	ADIC CA ECC, Asmens dokumentu israsymo centras prie LR VRM, LT
Sertifikato galiojimo laikas	Nuo 2024.06.19 11:20:53 iki 2028.06.18 11:20:53
Parašo paskirtis	Žemės sklypo ribos pažymėtos kadastro žemėlapyje. Kadastro Nr. 4532/0006:224
Parašą sukūrusio asmens vardas, pavardė ir pareigos	KRISTINA TREPOČKIENĖ, Kadastro ekspertė
Sertifikatas išduotas	KRISTINA TREPOČKIENĖ, "LT"
Parašo sukūrimo data ir laikas	2025.06.10 13:26:53 (GMT+03:00)
Parašo formatas	PADES
Laiko žymoje nurodytas laikas	2025.06.10 13:26:55 (GMT+03:00)
Informacija apie sertifikavimo paslaugų teikėją	RCSC IssuingCA-2, VI Registru Centras - i.k. 124110246, LT
Sertifikato galiojimo laikas	Nuo 2025.06.05 08:20:44 iki 2027.06.05 08:20:44
Pagrindinio dokumento priedų skaičius	-
Pagrindinio dokumento priedai	-
Pagrindinio dokumento pridedamų dokumentų skaičius	-
Pridedami dokumentai	-
Programinės įrangos, kuria naudojantis sudarytas elektroninis dokumentas, pavadinimas	GeoMatininkas, versija 3.37
Informacija apie elektroninio (-ių) parašo (-ų) tikrinimą (tikrinimo data)	Atitinka specifikacijos keliamus reikalavimus. Visi dokumente esantys elektroniniai parašai galioja (2025.06.14 15:34:05)



Papildomi metaduomenys	Nuorašą suformavo 2025.06.14 15:34:05 ROMUALDAS JOGMINAS
------------------------	---

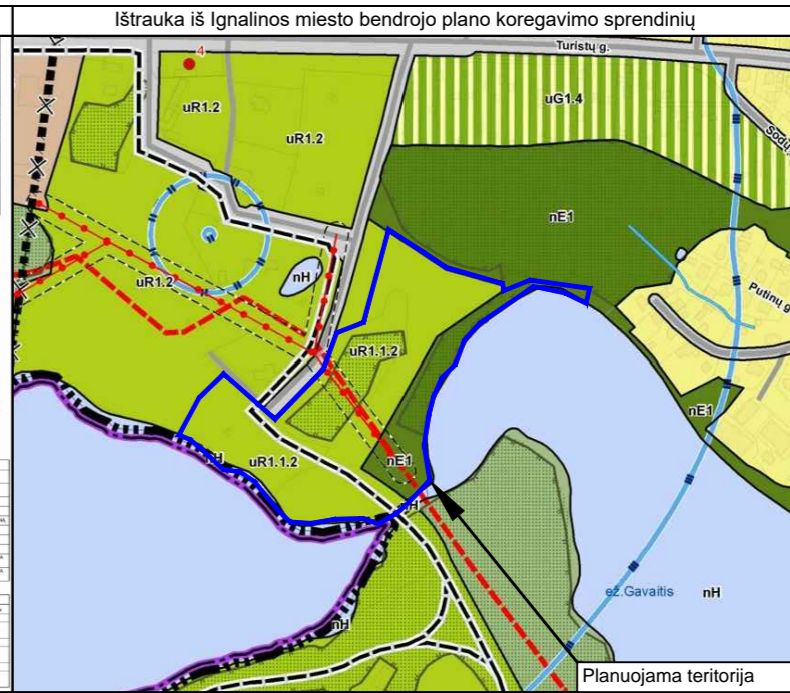
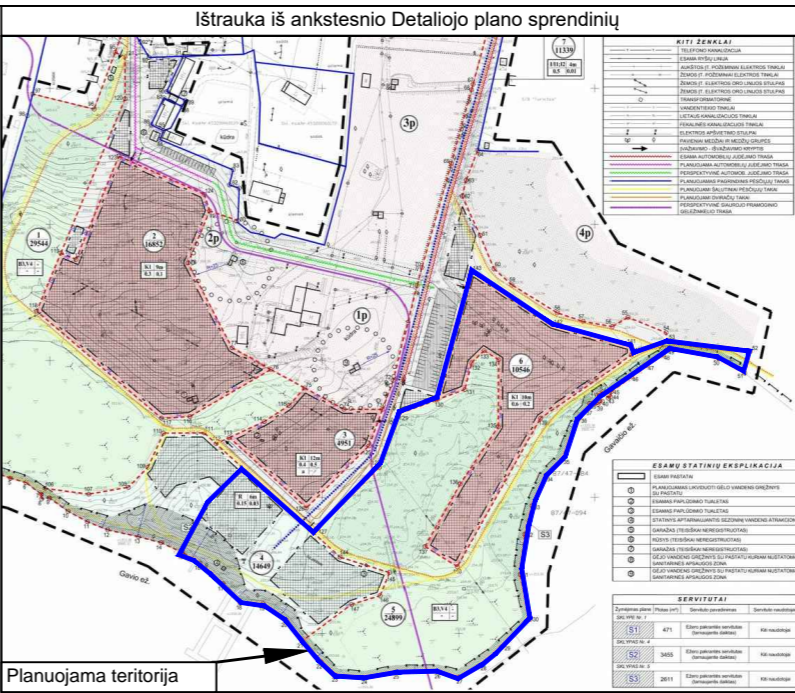


\* 2 2 5 6 0 5 6 3 2 9 \*

[illegible][illegible]

Ypo sferu kampu poskudki koordinacia lentule		Sklypo r sferu kampu koordinacia lentule	
Ko	Nr	Tasko	Nr
1	23454248	48309073	36
2	23454548	48309991	56
3	23455048	47301153	57
4	23455248	47304353	58
5	23455448	47304353	59
6	23455648	48301213	60
7	23455848	48301213	61
8	23455948	48301826	62
9	23456048	48301826	63
10	23456148	47301671	64
11	23456248	48301379	65
12	23456348	48301270	66
13	23456448	48301270	67
14	23456548	48301292	68
15	23456548	48301110	69
16	23456648	48302492	70
17	23456748	48302629	71
18	23456848	48302629	72
19	23456948	48302107	73
20	23457048	48302107	74
21	23457148	48304673	75
22	23457248	48304673	76
23	23457348	48303552	77
24	23457348	48303315	78
25	23457390	483031453	79
26	23457438	483031453	80
27	23457438	48303016	81
28	23457502	48303016	82
29	23457502	48302834	83
30	23457571	48302845	84
31	23457637	48302845	85
32	23457637	48301920	86
33	23457748	48301851	87
34	23457827	48302425	88
35	23457907	48302425	89
36	23457951	48302883	90
37	23458048	48303043	91
38	23458098	48303043	92
39	23458107	48303299	93
40	23458107	48303299	94
41	23458151	48303153	95
42	23458048	48303015	96
43	23458048	48303089	97
44	23458048	48303089	98
45	23458158	48302492	99
46	23458158	48302492	100
47	23458258	48303608	101
48	23458258	48303608	102
49	23458358	48303432	103
50	23458358	48303432	104
51	23458458	48304279	105
52	23458458	48304279	106
53	23458558	48304279	107
54	23458558	48304279	108
55	23458658	48304053	109
56	23458658	48304053	110
57	23458758	48303999	111
58	23458758	48303999	112
59	23458858	48303999	113
60	23458858	48303999	114
61	23458958	48303999	115
62	23458958	48303999	116
63	23459058	48303999	117
64	23459058	48303999	118
65	23459158	48303999	119
66	23459158	48303999	120
67	23459258	48303999	121
68	23459258	48303999	122
69	23459358	48303999	123
70	23459358	48303999	124
71	23459458	48303999	125
72	23459458	48303999	126
73	23459558	48303999	127
74	23459558	48303999	128
75	23459658	48303999	129
76	23459658	48303999	130
77	23459758	48303999	131
78	23459758	48303999	132
79	23459858	48303999	133
80	23459858	48303999	134
81	23459958	48303999	135
82	23459958	48303999	136
83	23460058	48303999	137
84	23460058	48303999	138
85	23460158	48303999	139
86	23460158	48303999	140
87	23460258	48303999	141
88	23460258	48303999	142</

Kad. Nr. 4532/0006:210. Ignalina, Turistų g. 30A  
Naudojimo paskirtis: Kita,  
Naudojimo būdas: Visuomeninės paskirties  
teritorijos, Rekreacinės teritorijos, Komerčinės  
paskirties objektų teritorijos, Susisiekimo ir  
inžinerinių tinklų koridorių teritorijos.  
Sklypo plotas: 4,5430 ha.  
Nuosavybė: Lietuvos Respublika; Valstybinės  
žemės patikėtimo teisė - Nacionalinė žemės  
taryba prie Žemės ūkio ministerijos.



- PRISTABAS**

1. Planuojama teritorija sudaro trisdešimt paskirties žemės sklypų: Turistų g. 30C (plotas 0,8806 ha), naudojimo būdas „naudojimo būdas, naudojimo būdas“, Turistų g. 30D (plotas 2,4899 ha), naudojimo būdas – visuomeninės paskirties teritorijos ir Turistų g. 30 E (plotas 1,0546 ha), naudojimo būdas – Komercinės paskirties objektų teritorijos.

2. Pagal Ignalinos miesto BP koregavimo sprendinius apie 77 % planuojamos teritorijos patekta į Ilgalkio polio sąsto užstatymo intensyvumo rekreacinę teritoriją (indeksas UR.1.12), kurioje dominuoja ilgalkio polio objektų rekreacinės teritorijos su vienuobū/dvibuob gyvenamųjų užstatymo fragmentais, Galimos kitos paskirties teritorijos, visuomeninės teritorijos, komercinės paskirties objektų teritorijos, želdynų teritorijos, inžinerinės infrastruktūros teritorijos, atskirųjų želdynų teritorijos. Apie 23 % planuojamos teritorijos patekta į atskirųjų želdynų teritoriją (indeksas NE1), kurioje intensyviau planuojami įrenginiai rekreacinės paskirties želdynai. Galimos kitos paskirties atskirųjų želdynų teritorijos, bendros naudojimo teritorijos, inžinerinės infrastruktūros teritorijos, rekreacinės (rumpalukio plotai) teritorijos. Planuojamą teritoriją pertvarkoma du žemės sklypai Turistų g. 30C ir 30D, juos sujungiant ir padalijant į 5 žemės sklypus, nukeičiant pagrindines žemės naudojimo paskirties. Žemės sklypai Turistų g. 30C ir 30D planuojama papildomas žemės naudojimo būdas – rekreacinės teritorijos.

3. Detsiologu plano koregavimo (toliau – DP koregavimas) planuojamos riba sutampa su formuojamų žemės sklypų ribomis. Siūlomas sprendinys už šios ribos yra rekomendacinio pobūdžio patįstymai.

4. Vadovaujantis Teritorijų vertybių registro duomenimis planuojama teritorija nepatenka į Lietuvos kultūros paveldo teritorijas bei jų apsaugos zonas.

5. Vadovaujantis Saugomų teritorijų valstybės kadastru duomenimis (<https://stat.sk.lt>) planuojamoje teritorijoje nėra gamtos paveldo (geologinių, geomorfologinių, hidrogeologinių, hidrografinių, botaninių bei zoologinių) objektų, ypačviam (funkcinio prioriteto zonos), natūra 2000 (buvusių ir paskūšio apsaugi sąrašų) teritorijų bei saugomų teritorijų (rezervatų, nacionalinių ir regioninių parkų, aktuarijų ir genetinių sklypų, gamtos rezervatų, biosterio plotų). Dalis planuojamos teritorijos patekta į Nacionalinio parko buferinės apsaugos zoną ir jos riba.

6. Atsižvelgiant į DP koregavimo galimą laiką yra neterminuotais, projektuojamoms teritorijoms Nr. 1, 2 numatoma maksimalios užstatymo zona išlaikant 3,0 m atstumą iki gretimų sklypų ribų bei Nr. 11 iki 15,1 m atstumo iki Gavio ir Gaviojo ežerų. Žemės sklypų Nr. 1 numatoma maksimali užstatymo zona išlaikant 3,0 m atstumą iki gretimų sklypų ribų Nr. 2 (arp sklypo linij lygiu 19-18) Nr. 3 ir 3 skyriu, kurio kadastru Nr. 4532/2006:185; bei 1,0 m atstumą iki gretimų sklypų ribų Nr. 2 ir 5 (arp sklypo linij lygiu 19-20-47). Sklypuose Nr. 2 ir 4 tarp sklypų 10 kV elektros oro linijų apsaugos zonoje galima tik šią liniją sukaubelavus. Sklypuose numatoma gamtos statinių paskirtys: I-ame – polio paskirties pastatai; II-ame – polio paskirties pastatai, sporto paskirties pastatai; IV-ame – viešbučių paskirties pastatai, prekybos pastatai, viešųjų patalpų, parinių pastatų, malimo paskirties pastatai, polio paskirties pastatai, sporto paskirties pastatai. Konkrečios ūkinės veiklos bus numatytos statinių techninio projekto rengimo metu bei ūkinė veikla neturi sukelti neigiamo poveikio gyvenamajai aplinkai. Taip pat gretimosios teritorijos vykdoma ūkinė veikla neturės įtakos planuojamame žemės sklypų gamtinai ūkinėi veiklai.

7. Statant statinius neturi būti pažeisti trečiųjų asmenų interesai, priešįrašiniai, aplinkosauginiai ir kt. reikalavimai bei normatyviniai atstuma nuo pastatų bei statinių iki žemės sklypo ribos. Mažiausias atstuma nuo statinių iki gretimų sklypo ribos bei kiti reikalavimai: iki 8,5 m aukšto – ne mažesnis kaip 3,0 m, inžinerinių statinių, esančių sklypų, išskyrus sklypo aptvarus – ne mažesnis kaip 1,0 m. Šis atstumas gali būti didesnis.

8. Ankstesniu detalizuojamų planu suplanuotas servitutas – teisė riboti naudos sklypo dalimi kitais tikslais (visuomenės poreikiams, tarnaujančiais tikslais planuojant paviršinio vandens tekimo apsaugos juostos ribas).

9. Projektuojamos žemės sklypuose Nr. 1, 2 ir 4 turi būti įrengtos automobilių stovėjimo aikštelės (vietos), užtikrinančios normatyvini minimali automobilių stovėjimo vietų skaičių, numatytą STR 2.06.04.2014, XII skirnyus 107 punktą. Konkrečios automobilių stovėjimo vietos (skaičius) bus numatytas techninio projekto rengimo metu, pagal konkrečią ūkinę veiklą, išlaikant nustatytus atstumus iki objektų, pagal STR 2.06.04.2014, 123 punktą.

10. Planuojamoje užstatymo zonoje esančios inžinerinių tinklų sistoma išeikl. Techninės galimybės dėl inžinerinių tinklų išeiklino bus sprendžiamas TP rengimo metu.

11. Įgyvendinant DP koregavimo sprendinius formuojamose žemės sklypuose bus formuojami atskirųjų želdynų, rekreacinės teritorijos, visuomeninės paskirties objektų, komercinės paskirties objektų, želdynų susisiekinė ir inžinerinių tinklų kordonių sklypai esamo pėsčiųjų dviračių takai eksploatacija, esančią miško žemės planuojama paversti kitomis naudenoms bei į sklypus patekanti valstybinės reikšmės miško žemės išbraukti iš Valstybinės reikšmės miškų schemos. (Žr. Valstybinės reikšmės miškų žemės ir miško žemės pavertimo kitomis naudenoms plotų nustatymo schema).

12. Projektuojamos inžinerinius tinklus žūreli infrastruktūros objektų ir inžinerinių komunikacijų brėžinyje.



















13. Sklypų – esančių inžinerinius tinklus eksploatuoti vadovaujantis Lietuvos Respublikos Specialiųjų žemės naudojimo sąlygų įstatynu 2019-06-10 Nr. XII-1-2166 (TAR, 2019-06-19 Nr. 9862).

14. Gaisrinė sauga bus užtikrinta remiantis priešgaisrinės gelbėjimo tarnybų gebėjimo komandų pajėgumais. Išorės gaisrų gesinimo vanduo bus imamas iš šaltos esančios paviršinio vandens telkinio. Konkrečios sprendiniai bus atliekami rengiant statinių TP, gavus techninės sąlygas.

15. Įvažiavimai/įvažiavimai į planuojamos žemės sklypus planuojami nuo kresto kelio Nr. 114 Mėta-Kaltėnė-Ingalina, vad. Turistų g. ir per esančią pėsčiųjų ir dviračių taką ir į planuojamą žemės sklypus bus tiesiamas TP, TDP, DP rengimo metu. Pateikiamas žemės sklypų Nr. 5 ir 6 planuojamų tik pėsčiųjų bei dviračių esančių bei šalia esamo pėsčiųjų ir dviračių takų.

16. DP koregavimas nepažeidžia trečiųjų asmenų interesų. Projekto atliekai teises atkurti.

17. Šis brėžinys skelbtas kartu su atitinkamųjų raštu, kuris yra patvirtintas DP koregavimo dalimi.

SUTARTINAI ŽYMĖJIMAI				<div> Planuojamas įvažiavimas - išvažiuavimas ir (ar) paleikimas į sklypą (viena sąlyginė ir gali būti tikslinama TP, DP, DP rengimo metu) Žemės sklypo/servituto kampų posūkių pažyma</div>			
ESAMA SITUACIJA				Specialiosios žemės naudojimo sąlygos (apsaugos zonos - AZ):			
	Planuojamos teritorijos riba				Elektros tinklų apsaugos zona		
	Registruotų žemės sklypų riba, atitikus kadastrinius matavimus				Vandens tiekimui ir nuotekų, paviršinių nuotekų tvarkymo infrastruktūros apsaugos zona		
	Įregistruoto servituto zona				Viešųjų ryšių tinklų elektroninių ryšių infrastruktūros apsaugos zona		
	Planuojamoje teritorijoje esanti pastatai				Valstybinių parkų ar valstybinių draustinų buferinės apsaugos zonos		
	Esama miško žemė				Miško žemėje taikomos specialiosios žemės naudojimo sąlygos		
	Esamos valstybinės reikšmės miškas				Paviršinių vandens teikinių apsaugos zona		
	Esami keliai (danga - asfaltas)				Paviršinių vandens teikinių pakrantės apsaugos juosta		
	Esamas įvažiavimas - išvažiuavimas į sklypą				Žemioinio vandens vandenviečių AZ		
	Esimo judėjimo kryptis						
Projektuotojas: UAB "Flonita", J.K. 110783656 Tel. +370 37 759028, +370 699 73682				Pavadinimas: Naudojamos (miesto papildymus prie Gavio ežero) ir laisvos valstybinės žemės 10,0 ha dydžio ploto Ignalinos mieste detaliojo plano koregavimas			
Kval. patv. dok. Nr.	Pareigos	V. Pavardė	Parašas	Data	PAGRINDINIS BRĖŽINYS, M1:1000		
TPV0111	PV	Romualdas Velykūs		2021-08			
TPV0038	projektuotoja	Diana Dimaviciėnė		2021-08			
Organizatorius: Ignalinos rajono savivaldybės administracijos direktorius				Dokumento žymuo:  K-VT-45-20-251	LAPAS	LAPŲ	LAIDA
					1	1	0

ELEKTRONINIO DOKUMENTO METADUOMENYS	
Dokumento pavadinimas (antraštė)	Žemės sklypo grafinė medžiaga: abrisai, brėžiniai, schemos ir kita
Dokumento sudarytojas (-ai)	ROMUALDAS JOGMINAS, Matininkas, R. Jogmino įmonė
Dokumento registracijos data ir numeris	2022-02-11
Dokumento lapų skaičius	1
Parašo paskirtis	Pasirašymas
Parašą sukūrusio asmens vardas, pavardė ir pareigos	ROMUALDAS JOGMINAS, Matininkas
Sertifikatas išduotas	ROMUALDAS JOGMINAS, "LT"
Parašo sukūrimo data ir laikas	2025.02.06 18:17:57 (GMT+02:00)
Parašo formatas	PAdES
Laiko žymoje nurodytas laikas	2025.02.06 18:17:57 (GMT+02:00)
Informacija apie sertifikavimo paslaugų teikėją	RCSC IssuingCA, VI Registru centras - i.k. 124110246, LT
Sertifikato galiojimo laikas	Nuo 2023.02.23 15:43:22 iki 2025.02.22 15:43:22
Parašo paskirtis	Pasirašymas
Parašą sukūrusio asmens vardas, pavardė ir pareigos	SVAJŪNĖ MACIUKONYTĖ
Sertifikatas išduotas	SVAJŪNĖ MACIUKONYTĖ, "Nacionalinė žemės tarnyba prie Aplinkos ministerijos", "LT"
Parašo sukūrimo data ir laikas	2025.02.24 11:17:03 (GMT+02:00)
Parašo formatas	PAdES
Laiko žymoje nurodytas laikas	2025.02.24 11:17:06 (GMT+02:00)
Informacija apie sertifikavimo paslaugų teikėją	ADIC CA ECC, Asmens dokumentu israsymo centras prie LR VRM, LT
Sertifikato galiojimo laikas	Nuo 2024.07.19 09:00:42 iki 2028.07.18 09:00:42
Pagrindinio dokumento priedų skaičius	-
Pagrindinio dokumento priedai	-
Pagrindinio dokumento priedamų dokumentų skaičius	-
Priedami dokumentai	-
Programinės įrangos, kuria naudojantis sudarytas elektroninis dokumentas, pavadinimas	GeoMatininkas, versija 3.37
Informacija apie elektroninio (-ių) parašo (-ų) tikrinimą (tikrinimo data)	Atitinka specifikacijos keliamus reikalavimus. Visi dokumente esantys elektroniniai parašai galioja (2025.06.14 15:34:17)
Papildomi metaduomenys	Nuorašą suformavo 2025.06.14 15:34:17 ROMUALDAS JOGMINAS

**R. JOGMINO ĮMONĖ**

Individuali įmonė, Parko g. 11-35, Visaginas, Visagino savivaldybė LT-31131, mob. tel. +370 687 80 646, el.p.: rji.projects@gmail.com,  
Duomenys kaupiami ir saugomi Juridinių asmenų registre, kodas 155547450;  
Licencija atlikti geodezinius darbus Nr. 233G-689;  
Licenzija atlikti topografinius ir kartografinius darbus Nr. 233TK-689.

Ignalinos rajono savivaldybė

**KVIETIMAS**

**Į ŽEMĖS SKLYPŲ (PROJ. NR. 1, 2, 3, 5, 6), ESANČIŲ IGNALINOS R. SAV.,  
IGNALINOS MIESTO SEN., IGNALINOS M., TURISTŲ G. 30C, 30D, RIBŲ ŽENKLINIMĄ**

2025-01-16

Visaginas

Vadovaudamasis Lietuvos Respublikos nekilnojamojo turto kadastro nuostatų, patvirtintų Lietuvos Respublikos Vyriausybės 2002 m. balandžio 15 d. nutarimu Nr. 534, 32.1.1.2 papunkčiu, informuoju, kad **2025-01-30 d. 10:00 val.** bus atliekamas žemės sklypų (proj. Nr. 1, 2, 3, 5, 6), esančių Ignalinos r. sav., Ignalinos miesto sen., Ignalinos m., Turistų g. 30C, 30D, ribų ženklinimas.


Kviečiame Jus, valstybinės žemės patikėtinį, dalyvauti ženklinant žemės sklypų ribas.

Jei negalėsite dalyvauti ženklinant žemės sklypų (proj. Nr. 1, 2, 3, 5, 6) ribas, turite pranešti apie savo neatvykimą likus ne mažiau kaip 2 dienoms iki darbų pradžios adresu: Parko g. 11-35, Visaginas, el. p. [rji.projects@gmail.com](mailto:rji.projects@gmail.com), tel.: +370 687 80646 Romualdas Jogminas, +370 615 15313 Eugenijus Jogminas.

Jums neatvykus ar neinformavus apie savo neatvykimą darbai bus tęsiami.

Matininkas

R. Jogmino įmonės vadovas



(parašas)

(parašas)

Romualdas Jogminas

Romualdas Jogminas

Kvietimą į žemės sklypų (proj. Nr. 1, 2, 3, 5, 6) ribų ženklinį gavau

(į žemės sklypo ribų ženklinį kviečiamo gretimo žemės sklypo savininko arba jo įgalioto asmens vardas ir pavardė,

parašas, data /juridinio asmens ar kitos užsienio organizacijos pavadinimas,

organizacijos atstovo vardas ir pavardė, parašas, data)

\*\*\*

\*\*\* Nurodoma, kai kvietimas į žemės sklypo ribų ženklinį įteikiamas asmeniškai.



R. Jogmino įmonė <rji.projects@gmail.com>

---

## Informavimas apie užregistruotą dokumentą

1 žinutė

---

DVS Kontora <dvs@ignalina.lt>

2025 m. sausio 16 d. 11:57

Kam: "rji.projects@gmail.com" <rji.projects@gmail.com>

**Tai automatinis pranešimas. Prašome šiuo el. pašto adresu neatsakyti!**

Informuojame, kad Ignalinos rajono savivaldybės administracija gavo Jūsų raštą - Kvietimas į žemės sklypų ribų ženklinimą (Ignalina, Turistų g.).

Gauto dokumento registravimo data 2025-01-16, registravimo Nr.R1-382.

Iškilius klausimams prašome kreiptis bendruoju el. paštu [info@ignalina.lt](mailto:info@ignalina.lt).

*Šis laiškas skirtas tik tam asmeniui ar įstaigai, kuriam yra adresuotas, nes jame esanti informacija gali būti konfidenciali. Ne jums skirtą laišką Jūs negalite naudoti, kopijuoti, platinti ar pavišinti jame esančios informacijos. Jei gavote ne Jums skirtą laišką, prašome informuoti Ignalinos rajono savivaldybės administraciją ir ištrinti laišką.*

# R. JOGMINO ĮMONĖ

Individuali įmonė, Parko g. 11-35, Visaginas, Visagino savivaldybė LT-31131, mob. tel. +370 687 80 646, el.p.: rji.projects@gmail.com,  
Duomenys kaupiami ir saugomi Juridinių asmenų registre, kodas 155547450;  
Licencija atlikti geodezinius darbus Nr. 233G-689;  
Licenzija atlikti topografinius ir kartografinius darbus Nr. 233TK-689.

Donatas Javaišis

## KVIETIMAS

**Į ŽEMĖS SKLYPŲ (PROJ. NR. 1, 2, 3, 5, 6), ESANČIŲ IGNALINOS R. SAV.,  
IGNALINOS MIESTO SEN., IGNALINOS M., TURISTŲ G. 30C, 30D, RIBŲ ŽENKLINIMĄ**

2025-01-15  
Visaginas

Vadovaudamasis Lietuvos Respublikos nekilnojamojo turto kadastro nuostatų, patvirtintų Lietuvos Respublikos Vyriausybės 2002 m. balandžio 15 d. nutarimu Nr. 534, 32.1.1.2 papunkčiu, informuoju, kad **2025-01-30 d. 10:00 val.** bus atliekamas žemės sklypų (proj. Nr. 1, 2, 3, 5, 6), esančių Ignalinos r. sav., Ignalinos miesto sen., Ignalinos m., Turistų g. 30C, 30D, ribų ženklimas.

Kviečiame Jus, su ženklinamais žemės sklypais besiribojančio žemės sklypo (kadastro Nr. 4540/0008:0122) savininką, dalyvauti ženklinant žemės sklypų (proj. Nr. 1, 2, 3, 5, 6) ribas.

Jei negalėsite dalyvauti ženklinant žemės sklypų (proj. Nr. 1, 2, 3, 5, 6) ribas, turite pranešti apie savo neatvykimą likus ne mažiau kaip 2 dienoms iki darbų pradžios adresu: Parko g. 11-35, Visaginas, el. p. [rji.projects@gmail.com](mailto:rji.projects@gmail.com), tel.: +370 687 80646 Romualdas Jogminas, +370 615 15313 Eugenijus Jogminas.

Jums neatvykus ar neinformavus apie savo neatvykimą darbai bus tęsiami.

Matininkas

R. Jogmino įmonės vadovas



(parašas)

(parašas)

Romualdas Jogminas

Romualdas Jogminas

Kvietimą į žemės sklypų (proj. Nr. 1, 2, 3, 5, 6) ribų ženklimą gavau

(į žemės sklypo ribų ženklimą kviečiama gretimo žemės sklypo savininko arba jo įgalioto asmens vardas ir pavardė,

parašas, data /juridinio asmens ar kitos užsienio organizacijos pavadinimas,

organizacijos atstovo vardas ir pavardė, parašas, data)

\*\*\*

\*\*\* Nurodoma, kai kvietimas į žemės sklypo ribų ženklimą įteikiamas asmeniškai.

**ATASKAITA UŽ SUTEIKTAS PASLAUGAS**

2025.01.15 - 2025.01.15

**R. Jogmino įmonė****Sutarties Nr.** 12/PST-312009-4498

Parko g. 1-86 Visaginas

Įmonės kodas 155547450

PVM mokėtojo kodas

Nr.	Siuntos numeris	Priėmimo data	Faktinis dydis/svoris, kg	Gavėjas	Gavėjo adresas	Būsena	Pristatymo data
1	RS316154436LT	2025-01-16	0.017	Artur Turo, Veslava Turo	Mykolo Sopočkos g. 12 17283 Tabariškės Turgelių sen. Šalčininkų r. sav.	Pristatyta	2025-01-18
2	RS316174926LT	2025-01-16	0.012	Donatas Javaišis	Ežerėlių g. 8 33159 Luokesa Luokesos sen. Molėtų r. sav.	Grąžinta	2025-01-30

# R. JOGMINO ĮMONĖ

Individuali įmonė, Parko g. 11-35, Visaginas, Visagino savivaldybė LT-31131, mob. tel. +370 687 80 646, el.p.: rji.projects@gmail.com,  
Duomenys kaupiami ir saugomi Juridinių asmenų registre, kodas 155547450;  
Licencija atlikti geodezinius darbus Nr. 233G-689;  
Licenzija atlikti topografinius ir kartografinius darbus Nr. 233TK-689.

---

## PRANEŠIMAS

2025-01-30

### Dėl žemės sklypo kadastrinių matavimų

Donatas Javaišis

**2025 m. sausio 30 d. 10:00 val.** Jūs buvote kviešti, bet nedalyvavote nustatant, bei ženklinant žemės sklypo (proj. Nr. 5), esančio **Ignalinos r. sav., Ignalinos m., Turistų g. 30H**, ribas, besiribojančio su Jūsų žemės sklypu (kad. Nr. 4532/0006:0181).

Vadovaujantis LR Nekilnojamojo turto kadastro nuostatais, patvirtintais Lietuvos Respublikos Vyriausybės 2002 m. balandžio 25 d. nutarimu Nr. 534 (2005 m. birželio 23 d. nutarimo 695 redakcija), siunčiame Jums žemės sklypo ribų paženklinimo - parodymo akto kopiją ir žemės sklypo ribų plano fragmentą.

Pastabas dėl atliktų matavimų galite pateikti **raštu** adresu (Parko g. 11-35, Visaginas, el. p.: [rji.projects@gmail.com](mailto:rji.projects@gmail.com)) ne vėliau kaip per 30 dienų nuo šio laiško gavimo.

Jums pareiškus pastabas raštu, išnagrinėsime jas per 5 darbo dienas nuo pastabų pateikimo ir priimsim sprendimą dėl būtinumo patikslinti ribas vietovėje. Dėl pastabų kadastriniai matavimai nebus stabdomi. Jeigu bus priimtas sprendimas netikslinti paženklintojo žemės sklypo ribų, apie tai Jus informuosime raštu.

Priedai:

- Žemės sklypo ribų paženklinimo – parodymo aktas (kopija).
- Žemės sklypo ribų plano fragmentas (kopija).

**Matininkas**

**Romualdas Jogminas**

**ATASKAITA UŽ SUTEIKTAS PASLAUGAS**

2025.01.30 - 2025.01.30

**R. Jogmino įmonė****Sutarties Nr.** 12/PST-312009-4498

Parko g. 1-86 Visaginas

Įmonės kodas 155547450

PVM mokėtojo kodas

Nr.	Siuntos numeris	Priėmimo data	Faktinis dydis/svoris, kg	Gavėjas	Gavėjo adresas	Būsena	Pristatymo data
1	RS317739111LT	2025-01-31	0.02	Donatas Javaišis	Ežerėlių g. 8 33159 Luokesa Luokesos sen. Molėtų r. sav.	Grąžinta	2025-02-18
2	XE207979375LT	2025-01-31	0.06	Darius Šimanel, Kristina Šimanel	5 18184 Cegelnė Pabradės sen. Švenčionių r. sav.	Priimta	

ELEKTRONINIO DOKUMENTO METADUOMENYS	
Dokumento pavadinimas (antraštė)	Kvietimas dalyvauti ženklinant žemės sklypo ribas
Dokumento sudarytojas (-ai)	ROMUALDAS JOGMINAS, Matininkas, R. Jogmino įmonė
Dokumento registracijos data ir numeris	2025-01-16
Dokumento lapų skaičius	6
Parašo paskirtis	Pasirašymas
Parašą sukūrusio asmens vardas, pavardė ir pareigos	ROMUALDAS JOGMINAS, Matininkas
Sertifikatas išduotas	ROMUALDAS JOGMINAS, "LT"
Parašo sukūrimo data ir laikas	2025.02.20 12:03:54 (GMT+02:00)
Parašo formatas	PAdES
Laiko žymoje nurodytas laikas	2025.02.20 12:03:54 (GMT+02:00)
Informacija apie sertifikavimo paslaugų teikėją	RCSC IssuingCA, VI Registru centras - i.k. 124110246, LT
Sertifikato galiojimo laikas	Nuo 2023.02.23 15:43:22 iki 2025.02.22 15:43:22
Parašo paskirtis	Pasirašymas
Parašą sukūrusio asmens vardas, pavardė ir pareigos	SVAJŪNĖ MACIUKONYTĖ
Sertifikatas išduotas	SVAJŪNĖ MACIUKONYTĖ, "Nacionalinė žemės tarnyba prie Aplinkos ministerijos", "LT"
Parašo sukūrimo data ir laikas	2025.02.24 11:17:07 (GMT+02:00)
Parašo formatas	PAdES
Laiko žymoje nurodytas laikas	2025.02.24 11:17:09 (GMT+02:00)
Informacija apie sertifikavimo paslaugų teikėją	ADIC CA ECC, Asmens dokumentu israsymo centras prie LR VRM, LT
Sertifikato galiojimo laikas	Nuo 2024.07.19 09:00:42 iki 2028.07.18 09:00:42
Pagrindinio dokumento priedų skaičius	-
Pagrindinio dokumento priedai	-
Pagrindinio dokumento priedamų dokumentų skaičius	-
Priedami dokumentai	-
Programinės įrangos, kuria naudojantis sudarytas elektroninis dokumentas, pavadinimas	GeoMatininkas, versija 3.37
Informacija apie elektroninio (-ių) parašo (-ų) tikrinimą (tikrinimo data)	Atitinka specifikacijos keliamus reikalavimus. Visi dokumente esantys elektroniniai parašai galioja (2025.06.14 15:34:22)
Papildomi metaduomenys	Nuorašą suformavo 2025.06.14 15:34:22 ROMUALDAS JOGMINAS

**Ignalinos rajono savivaldybė**

(žemės sklypo savininko (esamo ar būsimo) vardas ir pavardė, adresas, el. paštas, telefono Nr.; juridinio asmens

**Ignalinos m., Laisvės a. 70, LT-30122, tel. 8 386 52 096, el. p. info@ignalina.lt**

ar kitos užsienio organizacijos pavadinimas, buveinė, el. paštas, telefono Nr.)

Nacionalinės žemės tarnybos

prie Aplinkos ministerijos

Nekilnojamojo turto kadastro skyriaus vadovui

**PRAŠYMAS PATVIRTINTI NUSTATYTUS ŽEMĖS SKLYPO KADASTRO DUOMENIS  
(SUFORMUOTI ŽEMĖS SKLYPĄ)**

2025-01-30

Ignalina

Prašau patvirtinti nustatytus žemės sklypo proj. Nr. 5 esančio Ignalinos r. sav., Ignalinos m., Turistų g. 30H kadastro duomenis pagal R. Jogmino įmonės, matininko Romualdo Jogmino parengtą žemės sklypo kadastro duomenų bylą.

**PRIDEDAMA:**

1. Žemės sklypo kadastro duomenų byla, lapų, el. byla
2. Įgaliojimo kopija ☐ (jei pridedama pažymėti ☒.

(Parašas)



Ignalinos rajono savivaldybės administracijos  
Architektūros ir teritorijų planavimo skyriaus  
vedėjo pavaduotoja  
**Inga Ponomarenko**

(Vardas ir pavardė)

ELEKTRONINIO DOKUMENTO METADUOMENYS	
Dokumento pavadinimas (antraštė)	Prašymas pakeisti nustatytus žemės sklypo kadastro duomenis
Dokumento sudarytojas (-ai)	ROMUALDAS JOGMINAS, Matininkas, R. Jogmino įmonė
Dokumento registracijos data ir numeris	2025-01-30
Dokumento lapų skaičius	1
Parašo paskirtis	Pasirašymas
Parašą sukūrusio asmens vardas, pavardė ir pareigos	ROMUALDAS JOGMINAS, Matininkas
Sertifikatas išduotas	ROMUALDAS JOGMINAS, "LT"
Parašo sukūrimo data ir laikas	2025.02.06 18:17:59 (GMT+02:00)
Parašo formatas	PADES
Laiko žymoje nurodytas laikas	2025.02.06 18:17:59 (GMT+02:00)
Informacija apie sertifikavimo paslaugų teikėją	RCSC IssuingCA, VI Registru centras - i.k. 124110246, LT
Sertifikato galiojimo laikas	Nuo 2023.02.23 15:43:22 iki 2025.02.22 15:43:22
Pagrindinio dokumento priedų skaičius	-
Pagrindinio dokumento priedai	-
Pagrindinio dokumento pridedamų dokumentų skaičius	-
Pridedami dokumentai	-
Programinės įrangos, kuria naudojantis sudarytas elektroninis dokumentas, pavadinimas	GeoMatininkas, versija 3.37
Informacija apie elektroninio (-ių) parašo (-ų) tikrinimą (tikrinimo data)	Atitinka specifikacijos keliamus reikalavimus. Visi dokumente esantys elektroniniai parašai galioja (2025.06.14 15:34:23)
Papildomi metaduomenys	Nuorašą suformavo 2025.06.14 15:34:23 ROMUALDAS JOGMINAS

**R. Jogmino mon**

---

R.JOGMINO MON

.k.155547450, Parko g.11-35 Visaginas, LT-31131 Visagino savivaldyb

Nacionalin s žem s tarnybos prie Aplinkos ministerijos  
Nekilnojamojo turto kadastro skyriaus vadovui

2025-02-06

(data)

**PRAŠYMAS PATIKRINTI ŽEM S SKLYPO KADASTRO DUOMEN BYL**

Prašau patikrinti žem s sklypo kadastro Nr. 4532/0006:0000 unikalus Nr. 440065873240 esan io  
Ignalinos r. sav., Ignalinos miesto sen., Ignalinos m., Turist g. 30H kadastro duomen byl . Žem s  
sklypo kadastro duomenis nustat matininkas ROMUALDAS JOGMINAS, kvalifikacijos pažym jimo  
Nr. 2M-M-1446.

ELEKTRONINIO DOKUMENTO METADUOMENYS	
Dokumento pavadinimas (antraštė)	Prašymas patikrinti žemės sklypo kadastro duomenų bylą
Dokumento sudarytojas (-ai)	ROMUALDAS JOGMINAS, Matininkas, R. Jogmino įmonė
Dokumento registracijos data ir numeris	2025-02-06
Dokumento lapų skaičius	1
Parašo paskirtis	Pasirašymas
Parašą sukūrusio asmens vardas, pavardė ir pareigos	ROMUALDAS JOGMINAS, Matininkas
Sertifikatas išduotas	ROMUALDAS JOGMINAS, "LT"
Parašo sukūrimo data ir laikas	2025.02.06 18:18:01 (GMT+02:00)
Parašo formatas	PADES
Laiko žymoje nurodytas laikas	2025.02.06 18:18:01 (GMT+02:00)
Informacija apie sertifikavimo paslaugų teikėją	RCSC IssuingCA, VI Registru centras - i.k. 124110246, LT
Sertifikato galiojimo laikas	Nuo 2023.02.23 15:43:22 iki 2025.02.22 15:43:22
Pagrindinio dokumento priedų skaičius	-
Pagrindinio dokumento priedai	-
Pagrindinio dokumento pridedamų dokumentų skaičius	-
Pridedami dokumentai	-
Programinės įrangos, kuria naudojantis sudarytas elektroninis dokumentas, pavadinimas	GeoMatininkas, versija 3.37
Informacija apie elektroninio (-ių) parašo (-ų) tikrinimą (tikrinimo data)	Atitinka specifikacijos keliamus reikalavimus. Visi dokumente esantys elektroniniai parašai galioja (2025.06.14 15:34:23)
Papildomi metaduomenys	Nuorašą suformavo 2025.06.14 15:34:23 ROMUALDAS JOGMINAS



**IGNALINOS RAJONO SAVIVALDYBĖS  
ADMINISTRACIJOS DIREKTORIUS**

**ĮSAKYMAS  
DĖL DETALIOJO PLANO KOREGAVIMO PATVIRTINIMO**

2022 m. d. Nr.  
Ignalina

Vadovaudamasi Lietuvos Respublikos vietos savivaldos įstatymo 10<sup>2</sup> straipsniu, 29 straipsnio 8 dalies 2 ir 12 punktais, Lietuvos Respublikos teritorijų planavimo įstatymo 26 straipsnio 1 dalimi, 27 straipsnio 4 dalimi, Kompleksinio teritorijų planavimo dokumentų rengimo taisyklių, patvirtintų Lietuvos Respublikos aplinkos ministro 2014 m. sausio 2 d. įsakymu Nr. D1-8 „Dėl Kompleksinio teritorijų planavimo dokumentų rengimo taisyklių patvirtinimo“, 306, 307, 323 punktais, atsižvelgdama į Valstybinės teritorijų planavimo ir statybos inspekcijos prie Aplinkos ministerijos 2022 m. vasario 7 d. teritorijų planavimo dokumento patikrinimo aktą Nr. REG210840:

1. T v i r t i n u vietovės lygmens kompleksinio teritorijų planavimo dokumentą – Naudojamos (miesto paplūdimys prie Gavio ežero) ir laisvos valstybinės žemės 10,0 ha dydžio ploto Ignalinos mieste detaliojo plano, patvirtinto Ignalinos rajono savivaldybės tarybos 2006 m. balandžio 19 d. sprendimu Nr. T-687 „Dėl Naudojamos (miesto paplūdimys prie Gavio ežero) ir laisvos valstybinės žemės 10,0 ha dydžio ploto Ignalinos mieste detaliojo plano patvirtinimo“, koregavimą (sprendiniai skelbiami Lietuvos Respublikos teritorijų planavimo dokumentų rengimo ir teritorijų planavimo proceso valstybinės priežiūros informacinėje sistemoje (TPDRIS) adresu [www.tpdris.lt](http://www.tpdris.lt), teritorijų planavimo dokumento (TPD) Nr. K-VT-45-20-251 (pridedama aiškinamasis raštas ir pagrindinis brėžinys).

2. N u s t a t a u naujai suformuotų žemės sklypų naudojimo būdą pagal šio įsakymo 1 punktu patvirtintą Detaliojo plano koregavimą:

2.1. žemės sklypo Nr. 1 (plotas – 7253 kv. m) naudojimo būdą – rekreacinės teritorijos;

2.2. žemės sklypo Nr. 2 (plotas – 12164 kv. m) naudojimo būdą – visuomeninės paskirties teritorijos ir rekreacinės teritorijos;

2.3. žemės sklypo Nr. 3 (plotas – 9661 kv. m) naudojimo būdą – atskirųjų želdynų teritorijos;

2.4. žemės sklypo Nr. 4 (plotas – 10546 kv. m) naudojimo būdą – komercinės paskirties teritorijos ir rekreacinės teritorijos;

2.5. žemės sklypo Nr. 5 (plotas – 3988 kv. m) naudojimo būdą – atskirųjų želdynų teritorijos;

2.6. žemės sklypo Nr. 6 (plotas – 639 kv. m) naudojimo būdą – susisiekimo ir inžinerinių tinklų koridorių teritorijos.

Šis įsakymas gali būti skundžiamas Ignalinos rajono savivaldybės administracijos direktoriui (Laisvės a. 70, 30122 Ignalina) Lietuvos Respublikos viešojo administravimo įstatymo nustatyta tvarka arba Lietuvos administracinių ginčų komisijos Panevėžio apygardos skyriui (Respublikos g. 62, 35158 Panevėžys) Lietuvos Respublikos ikiteisminio administracinių ginčų nagrinėjimo tvarkos įstatymo nustatyta tvarka arba Regionų apygardos administracinio teismo Panevėžio rūmams (Respublikos g. 62, 35158 Panevėžys) Lietuvos Respublikos administracinių bylų teisenos įstatymo nustatyta tvarka per vieną mėnesį nuo jo paskelbimo arba įteikimo suinteresuotai šaliai dienos.

Administracijos direktorė

Jūratė Balinskienė

DETALŪS METADUOMENYS	
Dokumento sudarytojas (-ai)	Ignalinos rajono savivaldybės administracija
Dokumento pavadinimas (antraštė)	Dėl detaliojo plano koregavimo patvirtinimo
Dokumento registracijos data ir numeris	2022-02-11 Nr. V2-64
Dokumento gavimo data ir dokumento gavimo registracijos numeris	-
Dokumento specifikacijos identifikavimo žymuo	ADOC-V1.0
Parašo paskirtis	Pasirašymas
Parašą sukūrusio asmens vardas, pavardė ir pareigos	Jūratė Balinskienė Direktorius
Parašo sukūrimo data ir laikas	2022-02-11 13:57
Parašo formatas	Ilgalaikio galiojimo (XAdES-XL)
Laiko žymoje nurodytas laikas	2022-02-11 13:59
Informacija apie sertifikavimo paslaugų teikėją	ADIC CA-A
Sertifikato galiojimo laikas	2019-06-13 10:17 - 2022-06-12 10:17
Parašo paskirtis	Registravimas
Parašą sukūrusio asmens vardas, pavardė ir pareigos	Gražina Grikinienė Raštvedė
Parašo sukūrimo data ir laikas	2022-02-11 15:14
Parašo formatas	Ilgalaikio galiojimo (XAdES-XL)
Laiko žymoje nurodytas laikas	2022-02-11 15:15
Informacija apie sertifikavimo paslaugų teikėją	EID-SK 2016
Sertifikato galiojimo laikas	2018-11-22 18:22 - 2023-11-21 23:59
Informacija apie būdus, naudotus metaduomenų vientisumui užtikrinti	-
Pagrindinio dokumento priedų skaičius	2
Pagrindinio dokumento pridedamų dokumentų skaičius	0
Pridedamo dokumento sudarytojas (-ai)	-
Pridedamo dokumento pavadinimas (antraštė)	Model.pdf
Pridedamo dokumento registracijos data ir numeris	-
Pridedamo dokumento sudarytojas (-ai)	-
Pridedamo dokumento pavadinimas (antraštė)	Aiškinamasis raštas6.pdf
Pridedamo dokumento registracijos data ir numeris	-
Programinės įrangos, kuria naudojantis sudarytas elektroninis dokumentas, pavadinimas	Elpako v.20220107.2
Informacija apie elektroninio dokumento ir elektroninio (-ių) parašo (-ų) tikrinimą (tikrinimo data)	Tikrinant dokumentą nenustatyta jokių klaidų (2022-02-14)
Elektroninio dokumento nuorašo atspausdinimo data ir ją atspausdinęs darbuotojas	2022-02-14 nuorašą suformavo Vytautas Zabolevičius
Paieškos nuoroda	-
Papildomi metaduomenys	-

ELEKTRONINIO DOKUMENTO METADUOMENYS	
Dokumento pavadinimas (antraštė)	Savivaldybės administracijos direktoriaus įsakymas
Dokumento sudarytojas (-ai)	ROMUALDAS JOGMINAS, Matininkas, R. Jogmino įmonė
Dokumento registracijos data ir numeris	2022-02-11
Dokumento lapų skaičius	2
Parašo paskirtis	Pasirašymas
Parašą sukūrusio asmens vardas, pavardė ir pareigos	ROMUALDAS JOGMINAS, Matininkas
Sertifikatas išduotas	ROMUALDAS JOGMINAS, "LT"
Parašo sukūrimo data ir laikas	2025.02.06 18:18:02 (GMT+02:00)
Parašo formatas	PAdES
Laiko žymoje nurodytas laikas	2025.02.06 18:18:02 (GMT+02:00)
Informacija apie sertifikavimo paslaugų teikėją	RCSC IssuingCA, VI Registru centras - i.k. 124110246, LT
Sertifikato galiojimo laikas	Nuo 2023.02.23 15:43:22 iki 2025.02.22 15:43:22
Parašo paskirtis	Pasirašymas
Parašą sukūrusio asmens vardas, pavardė ir pareigos	SVAJŪNĖ MACIUKONYTĖ
Sertifikatas išduotas	SVAJŪNĖ MACIUKONYTĖ, "Nacionalinė žemės tarnyba prie Aplinkos ministerijos", "LT"
Parašo sukūrimo data ir laikas	2025.02.24 11:17:10 (GMT+02:00)
Parašo formatas	PAdES
Laiko žymoje nurodytas laikas	2025.02.24 11:17:13 (GMT+02:00)
Informacija apie sertifikavimo paslaugų teikėją	ADIC CA ECC, Asmens dokumentu israsymo centras prie LR VRM, LT
Sertifikato galiojimo laikas	Nuo 2024.07.19 09:00:42 iki 2028.07.18 09:00:42
Pagrindinio dokumento priedų skaičius	-
Pagrindinio dokumento priedai	-
Pagrindinio dokumento priedamų dokumentų skaičius	-
Priedami dokumentai	-
Programinės įrangos, kuria naudojantis sudarytas elektroninis dokumentas, pavadinimas	GeoMatininkas, versija 3.37
Informacija apie elektroninio (-ių) parašo (-ų) tikrinimą (tikrinimo data)	Atitinka specifikacijos keliamus reikalavimus. Visi dokumente esantys elektroniniai parašai galioja (2025.06.14 15:34:24)
Papildomi metaduomenys	Nuorašą suformavo 2025.06.14 15:34:24 ROMUALDAS JOGMINAS



**IGNALINOS RAJONO SAVIVALDYBĖS ADMINISTRACIJOS  
DIREKTORIUS**

**ĮSAKYMAS  
DĖL ĮGALIOJIMŲ SUTEIKIMO**

2024 m. d. Nr.  
Ignalina

Vadovaudamasis Lietuvos Respublikos civilinio kodekso 2.137 ir 2.140 straipsniais, Lietuvos Respublikos vietos savivaldos įstatymo 34 straipsnio 6 dalies 2 ir 10 punktais, Lietuvos Respublikos Vyriausybės 2002 m. balandžio 15 d. nutarimo Nr. 534 „Dėl Lietuvos Respublikos nekilnojamojo turto kadastro nuostatų patvirtinimo“ (Lietuvos Respublikos Vyriausybės 2020 m. vasario 97 d. įsakymo Nr. 97 redakcija) 32.1.1 papunkčiu, Nekilnojamojo turto objektų kadastrinių matavimų ir kadastro duomenų surinkimo bei tikslinimo taisyklių, patvirtintų Lietuvos Respublikos žemės ūkio ministro 2002 m. gruodžio 30 d. įsakymu Nr. 522 „Dėl Nekilnojamojo turto objektų kadastrinių matavimų ir kadastro duomenų surinkimo bei tikslinimo taisyklių patvirtinimo“, 19 punktu ir 38.4.5 papunkčiu:

**1. Į g a l i o j u:**

1.1. Architektūros ir teritorijų planavimo skyriaus vyriausiąjį specialistą (savivaldybės vyriausiąjį architektą), laikinai vykdantį skyriaus vedėjo funkcijas, Juožą Vaškevičių atstovauti Ignalinos rajono savivaldybės administracijai derinant ir pasirašant Ignalinos rajono savivaldybės administracijos rengiamų žemės sklypų kadastrinių matavimų planus.

1.2. Architektūros ir teritorijų planavimo skyriaus vyresniąją specialistę Ingą Ponomarenko dalyvauti ženklinant Ignalinos rajono savivaldybės administracijos užsakytų kadastrinių matavimų žemės sklypų ribas vietovėje, pasirašyti žemės sklypų paženklinimo – parodymo aktus.

2. N u s t a t a u, kad šis įgaliojimas galioja vienus metus nuo šio įsakymo priėmimo dienos.

3. P r i p a ž į s t u netekusiu galios Ignalinos rajono savivaldybės administracijos direktoriaus 2024 m. sausio 17 d. įsakymą Nr. VT-21 „Dėl įgaliojimų suteikimo“.

Šis įsakymas gali būti skundžiamas Ignalinos rajono savivaldybės administracijos direktoriui (Laisvės a. 70, 30122 Ignalina) Lietuvos Respublikos viešojo administravimo įstatymo nustatyta tvarka arba Lietuvos administracinių ginčų komisijos Panevėžio apygardos skyriui (Respublikos g. 62, 35158 Panevėžys) Lietuvos Respublikos ikiteisminio administracinių ginčų nagrinėjimo tvarkos įstatymo nustatyta tvarka, arba Regionų apygardos administracinio teismo Panevėžio rūmams (Respublikos g. 62, 35158 Panevėžys) Lietuvos Respublikos administracinių bylų teisenos įstatymo nustatyta tvarka per vieną mėnesį nuo jo paskelbimo arba įteikimo suinteresuotai šaliai dienos.

Administracijos direktorius

Vidas Kreivėnas

DETALŪS METADUOMENYS	
Dokumento sudarytojas (-ai)	Ignalinos rajono savivaldybės administracija
Dokumento pavadinimas (antraštė)	Dėl įgaliojimų suteikimo
Dokumento registracijos data ir numeris	2024-05-30 Nr. VT-179
Dokumento gavimo data ir dokumento gavimo registracijos numeris	-
Dokumento specifikacijos identifikavimo žymuo	ADOC-V1.0
Parašo paskirtis	Pasirašymas
Parašą sukūrusio asmens vardas, pavardė ir pareigos	Vidas Kreivėnas Administracijos direktorius
Parašo sukūrimo data ir laikas	2024-05-30 07:10
Parašo formatas	Ilgalaikio galiojimo (XAdES-XL)
Laiko žymoje nurodytas laikas	2024-05-30 07:10
Informacija apie sertifikavimo paslaugų teikėją	ADIC CA-B
Sertifikato galiojimo laikas	2023-06-01 13:31 - 2026-05-31 13:31
Parašo paskirtis	Registravimas
Parašą sukūrusio asmens vardas, pavardė ir pareigos	Ieva Vaitkevičienė Sekretorė
Parašo sukūrimo data ir laikas	2024-05-30 08:11
Parašo formatas	Ilgalaikio galiojimo (XAdES-XL)
Laiko žymoje nurodytas laikas	2024-05-30 08:12
Informacija apie sertifikavimo paslaugų teikėją	EID-SK 2016
Sertifikato galiojimo laikas	2020-10-29 12:18 - 2025-10-28 23:59
Informacija apie būdus, naudotus metaduomenų vientisumui užtikrinti	-
Pagrindinio dokumento priedų skaičius	0
Pagrindinio dokumento pridedamų dokumentų skaičius	0
Programinės įrangos, kuria naudojantis sudarytas elektroninis dokumentas, pavadinimas	Elpako v.20240523.1
Informacija apie elektroninio dokumento ir elektroninio (-ių) parašo (-ų) tikrinimą (tikrinimo data)	Tikrinant dokumentą nenustatyta jokių klaidų (2025-01-22)
Elektroninio dokumento nuorašo atspausdinimo data ir ją atspausdinęs darbuotojas	2025-01-22 nuorašą suformavo Inga Ponomarenko
Paieškos nuoroda	-
Papildomi metaduomenys	-

ELEKTRONINIO DOKUMENTO METADUOMENYS	
Dokumento pavadinimas (antraštė)	Savivaldybės administracijos direktoriaus įsakymas
Dokumento sudarytojas (-ai)	ROMUALDAS JOGMINAS, Matininkas, R. Jogmino įmonė
Dokumento registracijos data ir numeris	2024-05-30
Dokumento lapų skaičius	2
Parašo paskirtis	Pasirašymas
Parašą sukūrusio asmens vardas, pavardė ir pareigos	ROMUALDAS JOGMINAS, Matininkas
Sertifikatas išduotas	ROMUALDAS JOGMINAS, "LT"
Parašo sukūrimo data ir laikas	2025.02.06 18:18:03 (GMT+02:00)
Parašo formatas	PAdES
Laiko žymoje nurodytas laikas	2025.02.06 18:18:03 (GMT+02:00)
Informacija apie sertifikavimo paslaugų teikėją	RCSC IssuingCA, VI Registru centras - i.k. 124110246, LT
Sertifikato galiojimo laikas	Nuo 2023.02.23 15:43:22 iki 2025.02.22 15:43:22
Parašo paskirtis	Pasirašymas
Parašą sukūrusio asmens vardas, pavardė ir pareigos	SVAJŪNĖ MACIUKONYTĖ
Sertifikatas išduotas	SVAJŪNĖ MACIUKONYTĖ, "Nacionalinė žemės tarnyba prie Aplinkos ministerijos", "LT"
Parašo sukūrimo data ir laikas	2025.02.24 11:17:14 (GMT+02:00)
Parašo formatas	PAdES
Laiko žymoje nurodytas laikas	2025.02.24 11:17:16 (GMT+02:00)
Informacija apie sertifikavimo paslaugų teikėją	ADIC CA ECC, Asmens dokumentu israsymo centras prie LR VRM, LT
Sertifikato galiojimo laikas	Nuo 2024.07.19 09:00:42 iki 2028.07.18 09:00:42
Pagrindinio dokumento priedų skaičius	-
Pagrindinio dokumento priedai	-
Pagrindinio dokumento priedamų dokumentų skaičius	-
Priedami dokumentai	-
Programinės įrangos, kuria naudojantis sudarytas elektroninis dokumentas, pavadinimas	GeoMatininkas, versija 3.37
Informacija apie elektroninio (-ių) parašo (-ų) tikrinimą (tikrinimo data)	Atitinka specifikacijos keliamus reikalavimus. Visi dokumente esantys elektroniniai parašai galioja (2025.06.14 15:34:25)
Papildomi metaduomenys	Nuorašą suformavo 2025.06.14 15:34:25 ROMUALDAS JOGMINAS



## IGNALINOS RAJONO SAVIVALDYBĖS TARYBA

## SPRENDIMAS

DĖL ĮGALIOJIMO DALYVAUTI NUSTATANT ŽEMĖS SKLYPŲ KADASTRO  
DUOMENIS IR KADASTRO DUOMENŲ REGISTRAVIMO REGISTRŲ CENTRE

2024 m. kovo 28 d. Nr. T-32

Ignalina

Vadovaudamasi Lietuvos Respublikos vietos savivaldos įstatymo 7 straipsnio 9 papunkčiu, 15 straipsnio 2 dalies 20 punktu, 16 straipsnio 1 dalimi, Lietuvos Respublikos civilinio kodekso 2.137 ir 2.140 straipsniais, Lietuvos Respublikos nekilnojamojo turto kadastro nuostatų, patvirtintų Lietuvos Respublikos Vyriausybės 2002 m. balandžio 15 d. nutarimu Nr. 534 „Dėl Lietuvos Respublikos nekilnojamojo turto kadastro nuostatų patvirtinimo“, 32.1 papunkčiu, Nekilnojamojo turto objektų kadastrinių matavimų ir kadastro duomenų surinkimo bei tikslinimo taisyklių, patvirtintų Lietuvos Respublikos žemės ūkio ministro 2002 m. gruodžio 30 d. įsakymu Nr. 522 „Dėl Nekilnojamojo turto objektų kadastrinių matavimų ir kadastro duomenų surinkimo bei tikslinimo taisyklių patvirtinimo“, 19 punktu ir 38.4.5 papunkčiu, Ignalinos rajono savivaldybės taryba n u s p r e n d ž i a:

1. Įgalioti Ignalinos rajono savivaldybės administracijos seniūnus, o kai jie dėl atostogų, laikinojo nedarbingumo ar dėl kitų priežasčių laikinai neina savo pareigų – jų funkcijas atliekančius seniūnijos valstybės tarnautojus dalyvauti nustatant seniūnijos teritorijoje esančių žemės sklypų, priklausančių Ignalinos rajono savivaldybei nuosavybės teise arba valstybei nuosavybės teise ir valdomų Ignalinos rajono savivaldybės patikėjimo teise, kadastro duomenis ir pasirašyti žemės sklypo ribų paženklavimo–parodymo aktus.

2. Įgalioti Ignalinos rajono savivaldybės administracijos Architektūros ir teritorijų planavimo skyriaus vedėją, o jo komandiruočių, atostogų, laikinojo nedarbingumo metu ir kitais atvejais, kai jis negali eiti pareigų – vedėjo funkcijas atliekantį specialistą pasirašyti žemės sklypų kadastro bylas ir teikti prašymus jas įregistruoti Registrų centre.

2024 m. gegužės 30 d. Ignalinos rajono savivaldybės tarybos sprendimo Nr. T-154 redakcija

Šis sprendimas gali būti skundžiamas Ignalinos rajono savivaldybės tarybai (Laisvės a. 70, 30122 Ignalina) Lietuvos Respublikos viešojo administravimo įstatymo nustatyta tvarka arba Lietuvos administracinių ginčų komisijos Panevėžio apygardos skyriui (Respublikos g. 62, 35158 Panevėžys) Lietuvos Respublikos ikiteisminio administracinių ginčų nagrinėjimo tvarkos įstatymo nustatyta tvarka, arba Regionų apygardos administracinio teismo Panevėžio rūmams (Respublikos g. 62, 35158 Panevėžys) Lietuvos Respublikos administracinių bylų teisenos įstatymo nustatyta tvarka per vieną mėnesį nuo jo paskelbimo arba įteikimo suinteresuotai šaliai dienos.

Savivaldybės meras

Laimutis Ragaišis

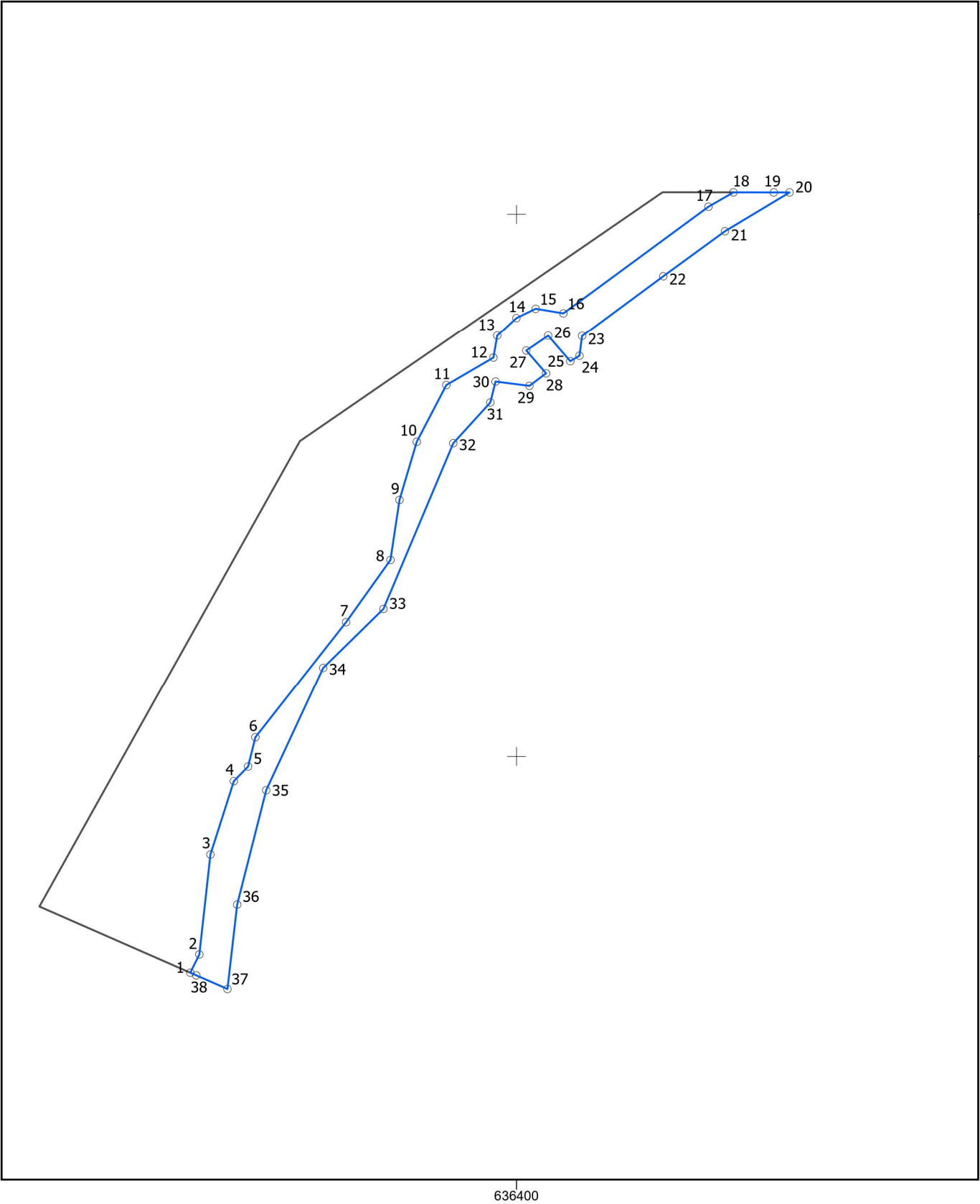
Ignalinos rajono savivaldybės administracijos  
Architektūros ir teritorijų planavimo skyriaus  
vyresnioji specialistė  
Inga Ponomarenko



ELEKTRONINIO DOKUMENTO METADUOMENYS	
Dokumento pavadinimas (antraštė)	Savivaldybės tarybos sprendimas
Dokumento sudarytojas (-ai)	ROMUALDAS JOGMINAS, Matininkas, R. Jogmino įmonė
Dokumento registracijos data ir numeris	2024-03-28
Dokumento lapų skaičius	1
Parašo paskirtis	Pasirašymas
Parašą sukūrusio asmens vardas, pavardė ir pareigos	ROMUALDAS JOGMINAS, Matininkas
Sertifikatas išduotas	ROMUALDAS JOGMINAS, "LT"
Parašo sukūrimo data ir laikas	2025.02.06 18:18:04 (GMT+02:00)
Parašo formatas	PAdES
Laiko žymoje nurodytas laikas	2025.02.06 18:18:04 (GMT+02:00)
Informacija apie sertifikavimo paslaugų teikėją	RCSC IssuingCA, VI Registru centras - i.k. 124110246, LT
Sertifikato galiojimo laikas	Nuo 2023.02.23 15:43:22 iki 2025.02.22 15:43:22
Parašo paskirtis	Pasirašymas
Parašą sukūrusio asmens vardas, pavardė ir pareigos	SVAJŪNĖ MACIUKONYTĖ
Sertifikatas išduotas	SVAJŪNĖ MACIUKONYTĖ, "Nacionalinė žemės tarnyba prie Aplinkos ministerijos", "LT"
Parašo sukūrimo data ir laikas	2025.02.24 11:17:16 (GMT+02:00)
Parašo formatas	PAdES
Laiko žymoje nurodytas laikas	2025.02.24 11:17:18 (GMT+02:00)
Informacija apie sertifikavimo paslaugų teikėją	ADIC CA ECC, Asmens dokumentu israsymo centras prie LR VRM, LT
Sertifikato galiojimo laikas	Nuo 2024.07.19 09:00:42 iki 2028.07.18 09:00:42
Pagrindinio dokumento priedų skaičius	-
Pagrindinio dokumento priedai	-
Pagrindinio dokumento priedamų dokumentų skaičius	-
Priedami dokumentai	-
Programinės įrangos, kuria naudojantis sudarytas elektroninis dokumentas, pavadinimas	GeoMatininkas, versija 3.37
Informacija apie elektroninio (-ių) parašo (-ų) tikrinimą (tikrinimo data)	Atitinka specifikacijos keliamus reikalavimus. Visi dokumente esantys elektroniniai parašai galioja (2025.06.14 15:34:26)
Papildomi metaduomenys	Nuorašą suformavo 2025.06.14 15:34:26 ROMUALDAS JOGMINAS



SERVITUTO PLANAS M 1:1000			
Žemės sklypo unikalus Nr.		4400-6587-3240	
Adresas		Ignalinos r. sav., Ignalinos miesto sen., Ignalinos m., Turistų g. 30H	
Servituto unikalus Nr.	Servituto kodas	Servituto pavadinimas	Servituto plotas, m²
100007632	212	Servitutas - teisė ribotai naudotis sklypo dalimi kitais tikslais (visuomenės poreikiams, tarnaujantis)	1012
Servituto planą parengė		ROMUALDAS JOGMINAS, 2M-M-1446	2025-02-06



SERVITUTO KOORDINA I ŽINIARAŠTIS	
Servituto unikalus Nr.	100007632
Žemės sklypo unikalus Nr.	4400-6587-3240
Adresas	Ignalinos r. sav., Ignalinos miesto sen., Ignalinos m., Turistų g. 30H

Taško Nr.	X	Y	Linijos ilgis, m
1.	6135460.27	636339.88	3.74
2.	6135463.62	636341.55	18.46
3.	6135481.97	636343.59	14.16
4.	6135495.45	636347.91	3.75
5.	6135498.13	636350.53	5.56
6.	6135503.52	636351.88	27.06
7.	6135524.80	636368.60	14.07
8.	6135536.25	636376.77	11.18
9.	6135547.30	636378.44	11.16
10.	6135558.00	636381.62	11.78
11.	6135568.44	636387.07	10.05
12.	6135573.50	636395.75	4.13
13.	6135577.57	636396.45	4.83
14.	6135580.86	636399.99	3.94
15.	6135582.59	636403.53	5.19
16.	6135581.74	636408.65	33.18
17.	6135601.39	636435.39	5.30
18.	6135604.03	636439.99	7.43
19.	6135604.02	636447.42	2.91
20.	6135604.02	636450.33	13.89
21.	6135596.87	636438.42	14.06
22.	6135588.59	636427.06	18.62
23.	6135577.51	636412.09	3.69
24.	6135573.85	636411.61	1.97
25.	6135572.83	636409.92	6.25
26.	6135577.56	636405.84	4.89
27.	6135574.81	636401.80	5.57
28.	6135570.60	636405.45	3.84
29.	6135568.29	636402.38	6.29
30.	6135569.08	636396.14	3.97
31.	6135565.23	636395.18	10.14
32.	6135557.73	636388.35	33.09
33.	6135527.24	636375.48	15.54
34.	6135516.36	636364.38	24.91
35.	6135493.78	636353.87	21.67
36.	6135472.78	636348.52	15.61
37.	6135457.27	636346.73	6.27
38.	6135459.78	636340.98	1.20

ELEKTRONINIO DOKUMENTO METADUOMENYS	
Dokumento pavadinimas (antraštė)	Žemės sklypo servituto planas
Dokumento sudarytojas (-ai)	ROMUALDAS JOGMINAS, Matininkas, R. Jogmino įmonė
Dokumento registracijos data ir numeris	2025-02-06
Dokumento lapų skaičius	2
Parašo paskirtis	Pasirašymas
Parašą sukūrusio asmens vardas, pavardė ir pareigos	ROMUALDAS JOGMINAS, Matininkas
Sertifikatas išduotas	ROMUALDAS JOGMINAS, "LT"
Parašo sukūrimo data ir laikas	2025.02.06 18:18:05 (GMT+02:00)
Parašo formatas	PAdES
Laiko žymoje nurodytas laikas	2025.02.06 18:18:05 (GMT+02:00)
Informacija apie sertifikavimo paslaugų teikėją	RCSC IssuingCA, VI Registru centras - i.k. 124110246, LT
Sertifikato galiojimo laikas	Nuo 2023.02.23 15:43:22 iki 2025.02.22 15:43:22
Parašo paskirtis	Pasirašymas
Parašą sukūrusio asmens vardas, pavardė ir pareigos	SVAJŪNĖ MACIUKONYTĖ
Sertifikatas išduotas	SVAJŪNĖ MACIUKONYTĖ, "Nacionalinė žemės tarnyba prie Aplinkos ministerijos", "LT"
Parašo sukūrimo data ir laikas	2025.02.24 11:17:19 (GMT+02:00)
Parašo formatas	PAdES
Laiko žymoje nurodytas laikas	2025.02.24 11:17:21 (GMT+02:00)
Informacija apie sertifikavimo paslaugų teikėją	ADIC CA ECC, Asmens dokumentu israsymo centras prie LR VRM, LT
Sertifikato galiojimo laikas	Nuo 2024.07.19 09:00:42 iki 2028.07.18 09:00:42
Pagrindinio dokumento priedų skaičius	-
Pagrindinio dokumento priedai	-
Pagrindinio dokumento priedamų dokumentų skaičius	-
Priedami dokumentai	-
Programinės įrangos, kuria naudojantis sudarytas elektroninis dokumentas, pavadinimas	GeoMatininkas, versija 3.37
Informacija apie elektroninio (-ių) parašo (-ų) tikrinimą (tikrinimo data)	Atitinka specifikacijos keliamus reikalavimus. Visi dokumente esantys elektroniniai parašai galioja (2025.06.14 15:34:28)
Papildomi metaduomenys	Nuorašą suformavo 2025.06.14 15:34:28 ROMUALDAS JOGMINAS

**NACIONALINIS ŽEMĖS TARNYBOS PRIE APLINKOS MINISTERIJOS  
NEKILNOJAMOJO TURTO KADASTRO SKYRIUS**

**ŽEMĖS SKLYPO KADASTRO DUOMENŲ BYLOS  
TIKRINIMO AKTAS**

2025-02-19 Nr. KAM-12084-(10.10 E.)

(data)

Vilnius

(sudarymo vieta)

1. Žemės sklypo kadastro Nr., (ar projektinis Nr.) adresas ir plotas: **Nr. 4532/0006:0000, Ignalinos r. sav., Ignalinos miesto sen., Ignalinos m., Turistų g. 30H sklypo plotas: 3988 kv. m., bylos Nr. 3081974**

2. Žemės sklypo kadastro duomenis nustatė: **R. Jogminas, mon. Nr. 155547450, matininkas: ROMUALDAS JOGMINAS, kvalifikacijos pažymėjimo Nr.: 2M-M-1446**

3. Patikrinus žemės sklypo kadastro duomenis, nustatyta, kad:

	Teisingai	Neteisingai	Pažeista teisės akto	Pažeidimo aprašymas
1	2	3	4	5
3.1.	Žemės sklypo riba atitiktis teritorijos planavimo dokumentams ar žemės valdos			
	+			
3.2.	Žemės sklypo plotas nustatytas			
	+			
3.3.	Žemės sklypo planas sudarytas			
	+			
3.4.	Žemės sklypo riba paženklino – parodymo aktas užpildytas			
		+	Kadastro duomenų nustatymo taisyklė 26.5., 26.6.p.	Neprašytos sklypo 4532/6:181 savininko nepasirašymo paženklino akte priežastys.
3.5.	Žemės sklypo kadastro duomenų forma užpildyta			
	+			
3.6.	Žemės sklypo kadastro duomenis byla parengta, sukomplektuota			
		+	Kadastro nuostatų 32.1.1.p., 64.11.p.	Neišlaikyta Nuostatų 32.1.1. punkte nustatyta nekilnojamojo daikto kadastro duomenų nustatymo procedūra, t. y. nra kvietimo ir pranešimo nepasirašius paž.akte gretimo žemės sklypo 4532/6:181, kurio riboje pastatytas naujas riboženklis Nr. 3, savininkui.

KITOS PASTABOS:

4. Žemės sklypo kadastriniai matavimai ir žemės sklypo riba ženklino vietovėje:

☐ tikrinamas;  
☒ netikrinamas.

5. Žemės sklypo savininko (naudotojo) prašymas patvirtinti nustatytus žemės sklypo kadastro duomenis (suformuoti žemės sklypą), pakeisti nustatytus žemės sklypo kadastro duomenis arba pertvarkyti žemės sklypą (-us) ir patvirtinti pertvarkyto (-) žemės sklypo (-) kadastro duomenis Nekilnojamojo turto kadastro skyriui:

☐ + pateiktas;

☐ nepateiktas.

Žemės sklypo kadastro duomenį bylą patikrino  
Vyriausioji specialist

---

E.MAKSVYTIEN

---

Šis Žemės sklypo kadastro duomenį bylos tikrinimo aktas, taip pat žemės sklypo kadastro duomenį bylą tikrinusio asmens atlikti kiti veiksmai (neveikimas) gali būti skundžiami Nekilnojamojo turto kadastro skyriaus vadovui Lietuvos Respublikos viešojo administravimo

ELEKTRONINIO DOKUMENTO METADUOMENYS	
Dokumento pavadinimas (antraštė)	Nacionalinės žemės tarnybos prie ŽŪM teritorinio skyriaus žemės sklypo kadastro duomenų bylos tikrinimo aktas
Dokumento sudarytojas (-ai)	EDITA MAKSVYTIENĖ, Vyriausioji specialistė, Nacionalinė žemės tarnyba prie Aplinkos ministerijos, "Nacionalinė žemės tarnyba prie Aplinkos ministerijos"
Dokumento registracijos data ir numeris	2025-02-19 Nr. KAM-12084-(10.10 E.)
Dokumento lapų skaičius	2
Parašo paskirtis	Pasirašymas
Parašą sukūrusio asmens vardas, pavardė ir pareigos	EDITA MAKSVYTIENĖ
Sertifikatas išduotas	EDITA MAKSVYTIENĖ, "Nacionalinė žemės tarnyba prie Aplinkos ministerijos", "LT"
Parašo sukūrimo data ir laikas	2025.02.19 22:51:08 (GMT+02:00)
Parašo formatas	PADES
Laiko žymoje nurodytas laikas	2025.02.19 22:51:16 (GMT+02:00)
Informacija apie sertifikavimo paslaugų teikėją	ADIC CA ECC, Asmens dokumentu israsymo centras prie LR VRM, LT
Sertifikato galiojimo laikas	Nuo 2024.07.19 09:00:54 iki 2028.07.18 09:00:54
Pagrindinio dokumento priedų skaičius	-
Pagrindinio dokumento priedai	-
Pagrindinio dokumento pridedamų dokumentų skaičius	-
Pridedami dokumentai	-
Programinės įrangos, kuria naudojantis sudarytas elektroninis dokumentas, pavadinimas	GeoMatininkas, versija 3.37
Informacija apie elektroninio (-ių) parašo (-ų) tikrinimą (tikrinimo data)	Atitinka specifikacijos keliamus reikalavimus. Visi dokumente esantys elektroniniai parašai galioja (2025.02.20 11:49:54)
Papildomi metaduomenys	Nuorašą suformavo 2025.02.20 11:49:54 ROMUALDAS JOGMINAS

ELEKTRONINIO DOKUMENTO METADUOMENYS	
Dokumento pavadinimas (antraštė)	Nacionalinės žemės tarnybos prie ŽŪM teritorinio skyriaus žemės sklypo kadastro duomenų bylos tikrinimo aktas
Dokumento sudarytojas (-ai)	ROMUALDAS JOGMINAS, Matininkas, R. Jogmino įmonė
Dokumento registracijos data ir numeris	2025-02-19
Dokumento lapų skaičius	3
Parašo paskirtis	Pasirašymas
Parašą sukūrusio asmens vardas, pavardė ir pareigos	ROMUALDAS JOGMINAS, Matininkas
Sertifikatas išduotas	ROMUALDAS JOGMINAS, "LT"
Parašo sukūrimo data ir laikas	2025.02.20 12:03:55 (GMT+02:00)
Parašo formatas	PADES
Laiko žymoje nurodytas laikas	2025.02.20 12:03:55 (GMT+02:00)
Informacija apie sertifikavimo paslaugų teikėją	RCSC IssuingCA, VI Registru centras - i.k. 124110246, LT
Sertifikato galiojimo laikas	Nuo 2023.02.23 15:43:22 iki 2025.02.22 15:43:22
Parašo paskirtis	Pasirašymas
Parašą sukūrusio asmens vardas, pavardė ir pareigos	SVAJŪNĖ MACIUKONYTĖ
Sertifikatas išduotas	SVAJŪNĖ MACIUKONYTĖ, "Nacionalinė žemės tarnyba prie Aplinkos ministerijos", "LT"
Parašo sukūrimo data ir laikas	2025.02.24 11:17:46 (GMT+02:00)
Parašo formatas	PADES
Laiko žymoje nurodytas laikas	2025.02.24 11:17:50 (GMT+02:00)
Informacija apie sertifikavimo paslaugų teikėją	ADIC CA ECC, Asmens dokumentu israsymo centras prie LR VRM, LT
Sertifikato galiojimo laikas	Nuo 2024.07.19 09:00:42 iki 2028.07.18 09:00:42
Pagrindinio dokumento priedų skaičius	-
Pagrindinio dokumento priedai	-
Pagrindinio dokumento pridedamų dokumentų skaičius	-
Pridedami dokumentai	-
Programinės įrangos, kuria naudojantis sudarytas elektroninis dokumentas, pavadinimas	GeoMatininkas, versija 3.37
Informacija apie elektroninio (-ių) parašo (-ų) tikrinimą (tikrinimo data)	Atitinka specifikacijos keliamus reikalavimus. Visi dokumente esantys elektroniniai parašai galioja (2025.06.14 15:34:28)
Papildomi metaduomenys	Nuorašą suformavo 2025.06.14 15:34:28 ROMUALDAS JOGMINAS

NACIONALINIS ŽEMĖS TARNYBOS PRIE APLINKOS MINISTERIJOS  
NEKILNOJAMOJO TURTO KADASTRO SKYRIUSŽEMĖS SKLYPO KADASTRO DUOMENŲ BYLOS  
TIKRINIMO AKTAS2025-02-24 Nr. KAM-12881-(10.10 E.)  
(data)Vilnius  
(sudarymo vieta)

1. Žemės sklypo kadastro Nr., (ar projektinis Nr.) adresas ir plotas: **Nr. 4532/0006:0000, Ignalinos r. sav., Ignalinos miesto sen., Ignalinos m., Turistų g. 30H sklypo plotas: 3988 kv. m., bylos Nr. 3094938**
2. Žemės sklypo kadastro duomenis nustatė: **R. Jogminas mon.; 155547450, matininkas: ROMUALDAS JOGMINAS, kvalifikacijos pažymėjimo Nr.: 2M-M-1446**
3. Patikrinus žemės sklypo kadastro duomenis, nustatyta, kad:

	Teisingai	Neteisingai	Pažeista teisė akto	Pažeidimo aprašymas
1	2	3	4	5
3.1.	Žemės sklypo ribų atitiktis teritorijų planavimo dokumentams ar žemės valdos			
	+			
3.2.	Žemės sklypo plotas nustatytas			
	+			
3.3.	Žemės sklypo planas sudarytas			
	+			
3.4.	Žemės sklypo ribų paženklėjimo – parodymo aktas užpildytas			
	+			
3.5.	Žemės sklypo kadastro duomenų forma užpildyta			
	+			
3.6.	Žemės sklypo kadastro duomenys buvo parengti, sukomplektuoti			
	+			

KITOS PASTABOS:

4. Žemės sklypo kadastriniai matavimai ir žemės sklypo ribų ženklėjimas vietovėje:

☐ tikrinamas;☒ netikrinamas.

5. Žemės sklypo savininko (naudotojo) prašymas patvirtinti nustatytus žemės sklypo kadastro duomenis (suformuoti žemės sklypą), pakeisti nustatytus žemės sklypo kadastro duomenis arba pertvarkyti žemės sklypą (-us) ir patvirtinti pertvarkytą (-) žemės sklypą (-) kadastro duomenis Nekilnojamojo turto kadastro skyriui:

☒ pateiktas;☐ nepateiktas.Žemės sklypo kadastro duomenis bylą patikrino  
vyriausioji specialistė

S.MACIUKONYT

Šis Žemės sklypo kadastro duomenų bylos tikrinimo aktas, taip pat žemės sklypo kadastro duomenis bylą tikrinusio asmens atlikti kiti veiksmai (neveikimas) gali būti skundžiami Nekilnojamojo turto kadastro skyriaus vadovui Lietuvos Respublikos viešojo administravimo

ELEKTRONINIO DOKUMENTO METADUOMENYS	
Dokumento pavadinimas (antraštė)	Nacionalinės žemės tarnybos prie ŽŪM teritorinio skyriaus žemės sklypo kadastro duomenų bylos tikrinimo aktas
Dokumento sudarytojas (-ai)	SVAJŪNĖ MACIUKONYTĖ, vyriausioji specialistė, Nacionalinė žemės tarnyba prie Aplinkos ministerijos, "Nacionalinė žemės tarnyba prie Aplinkos ministerijos"
Dokumento registracijos data ir numeris	2025-02-24 Nr. KAM-12881-(10.10 E.)
Dokumento lapų skaičius	1
Parašo paskirtis	Pasirašymas
Parašą sukūrusio asmens vardas, pavardė ir pareigos	SVAJŪNĖ MACIUKONYTĖ
Sertifikatas išduotas	SVAJŪNĖ MACIUKONYTĖ, "Nacionalinė žemės tarnyba prie Aplinkos ministerijos", "LT"
Parašo sukūrimo data ir laikas	2025.02.24 11:18:06 (GMT+02:00)
Parašo formatas	PADES
Laiko žymoje nurodytas laikas	2025.02.24 11:18:10 (GMT+02:00)
Informacija apie sertifikavimo paslaugų teikėją	ADIC CA ECC, Asmens dokumentu israsymo centras prie LR VRM, LT
Sertifikato galiojimo laikas	Nuo 2024.07.19 09:00:42 iki 2028.07.18 09:00:42
Pagrindinio dokumento priedų skaičius	-
Pagrindinio dokumento priedai	-
Pagrindinio dokumento priedamų dokumentų skaičius	-
Priedami dokumentai	-
Programinės įrangos, kuria naudojantis sudarytas elektroninis dokumentas, pavadinimas	GeoMatininkas, versija 3.37
Informacija apie elektroninio (-ių) parašo (-ų) tikrinimą (tikrinimo data)	Atitinka specifikacijos keliamus reikalavimus. Visi dokumente esantys elektroniniai parašai galioja (2025.06.14 15:34:29)
Papildomi metaduomenys	Nuorašą suformavo 2025.06.14 15:34:29 ROMUALDAS JOGMINAS



**NACIONALINĖS ŽEMĖS TARNYBOS  
PRIE APLINKOS MINISTERIJOS  
NEKILNOJAMOJO TURTO KADASTRO SKYRIAUS  
VYRESNYSIS PATARĖJAS**

**SPRENDIMAS**

**DĖL ŽEMĖS SKLYPŲ, KADASTRO NR. 4532/0006:186 IR KADASTRO  
NR. 4532/0006:180, ESANČIŲ TURISTŲ G. 30D, IR TURISTŲ G. 30C,  
IGNALINOS MIESTE, PERTVARKYMO (PADALIJIMO BŪDU), NUSTATYTŲ  
KADASTRO DUOMENŲ PATVIRTINIMO IR SERVITUTŲ NUSTATYMO**

2025 m.

d. Nr. 1SK-

-(10.1 E.)

Vilnius

Vadovaudamasis Lietuvos Respublikos viešojo administravimo įstatymo 16 straipsniu Lietuvos Respublikos žemės įstatymo 32 straipsnio 3 dalies 11 punktu, Lietuvos Respublikos nekilnojamojo turto kadastro įstatymo 7 straipsnio 1 dalies 4 punktu, Lietuvos Respublikos nekilnojamojo turto kadastro nuostatų, patvirtintų Lietuvos Respublikos Vyriausybės 2002 m. balandžio 15 d. nutarimu Nr. 534 „Dėl Lietuvos Respublikos nekilnojamojo turto kadastro nuostatų patvirtinimo“, 84<sup>1</sup>.1.1.1 papunkčiu, Žemės servitutų nustatymo administraciniu aktu taisyklių, patvirtintų Lietuvos Respublikos Vyriausybės 2004 m. spalio 14 d. nutarimu Nr. 1289 „Dėl Žemės servitutų nustatymo administraciniu aktu taisyklių patvirtinimo“, 16 punktu ir atsižvelgdamas į detaliojo plano koregavimo patvirtinimą, patvirtintą Ignalinos rajono savivaldybės administracijos 2022 m. vasario 11 d. įsakymu Nr. V2-64 „Dėl detaliojo plano koregavimo patvirtinimo“, Ignalinos rajono savivaldybės administracijos 2023 m. balandžio 19 d. prašymus ir veikdamas pagal Nacionalinės žemės tarnybos prie Aplinkos ministerijos direktoriaus 2024 m. kovo 22 d. įgaliojimą Nr. 1Į-287-(1.9 E.) „Dėl sprendimų suformuoti, pertvarkyti pagal teritorijų planavimo dokumentus ar žemės valdos projektus suprojektuotus valstybinės žemės sklypus priėmimo ir kitų funkcijų vykdymo“:

1. P e r t v a r k a u žemės sklypus, kurių kadastro Nr. 4532/0006:186 ir 4532/0006:180, sklypų padalijimo būdu suformuojant penkis naujus sklypus, kurių unikalūs Nr. 4400-6092-7559, Nr. 4400-6093-0030, Nr. 4400-6093-1093, Nr. 4400-6587-3240, Nr. 4400-6156-7824 ir p a t v i r t i n u pertvarkytų žemės sklypų ribas ir kadastro duomenis, nustatytus pagal R. Jogmino įmonės matininko Romualdo Jogmino, paž. Nr. 2M-M-1446, parengtas elektronines žemės sklypų kadastro duomenų bylas Nr. 3092552, Nr. 3092599, Nr. 3089552, Nr. 3094938, Nr. 3092577, kurios yra saugomos Nekilnojamojo turto registro posistemės „GeoMatininkas“ elektroniniame archyve.

## 2. N u s t a t a u:

2.1. žemės sklypui, kurio unikalus Nr. 4400-6093-0030, 1572 m<sup>2</sup> ploto servitutą – teisę ribotai naudotis sklypo dalimi kitais tikslais (visuomenės poreikiams, tarnaujantis), servituto unikalus Nr. 100010106.

2.2. žemės sklypui, kurio unikalus Nr. 4400-6093-1093:

2.2.1. 462 m<sup>2</sup> ploto kelio servitutą – teisę važiuoti transporto priemonėmis, naudotis pėsčiųjų taku, varyti galvijas (tarnaujantis), servituto unikalus Nr.100010104;

2.2.2. 462 m<sup>2</sup> ploto kelio servitutą – teisę tiesti, aptarnauti, naudoti požemines, antžemines komunikacijas (tarnaujantis), servituto unikalus Nr.100010105;

2.3. žemės sklypui, kurio unikalus Nr. 4400-6587-3240, 1012 m<sup>2</sup> ploto servitutą - teisę ribotai naudotis sklypo dalimi kitais tikslais (visuomenės poreikiams, tarnaujantis), servituto unikalus Nr.100007632.

3. N a i k i n u, žemės sklypui, kadastro Nr. 4532/0006:186, servituto - teisės ribotai naudotis sklypo dalimi kitais tikslais (visuomenės poreikiams, tarnaujantis), kurio plotas 0,2611 ha.

4. N u r o d a u, kad šio sprendimo 1 punkte nurodyti žemės sklypai patenka į Ignalinos rajono savivaldybės teritorijos ribas ir yra valdomi patikėjimo teise Ignalinos rajono savivaldybės.

5. P r i p a ž i s t u netekusiais galios Nacionalinės žemės tarnybos prie Aplinkos ministerijos Ignalinos ir Visagino skyriaus vedėjo 2023 m. rugpjūčio 4 d. Sprendimą Nr. 39SK-756-(14.39.110 E.) „Dėl žemės sklypų, kadastro Nr. 4532/0006:186 ir kadastro Nr. 4532/0006:180, esančių Turistų g. 30 d, ir Turistų g. 30 c, Ignalinos mieste, pertvarkymo (padalijimo būdu), nustatytų kadastro duomenų patvirtinimo ir servitutų nustatymo,, , Nacionalinės žemės tarnybos prie Aplinkos ministerijos nekilnojamojo turto kadastro skyriaus vyresniojo patarėjo 2025 m. kovo 21 d. įsakymą Nr. 1PSK-1093-(10.2 E.) „Dėl Nacionalinės žemės tarnybos prie Aplinkos ministerijos Ignalinos ir visagino skyriaus vedėjo 2023 m. rugpjūčio 4 d. sprendimo Nr. 39SK756-(14.39.110 e.) „Dėl žemės sklypų, kadastro Nr. 4532/0006:186 ir kadastro Nr. 4532/0006:180, esančių Turistų g. 30 d, ir Turistų g. 30 C, Ignalinos mieste, pertvarkymo (padalijimo būdu), nustatytų kadastro duomenų patvirtinimo ir servitutų nustatymo“ pakeitimo“.

Šis sprendimas gali būti skundžiamas Žemės sklypo kadastro duomenų bylos tikrinimo Nacionalinėje žemės tarnyboje prie Aplinkos ministerijos taisyklių, patvirtintų Nacionalinės žemės tarnybos prie Aplinkos ministerijos direktoriaus 2024 m. birželio 6 d. įsakymu Nr. 1P-186-(1.1 E.) „Dėl žemės sklypo kadastro duomenų bylos tikrinimo Nacionalinėje žemės tarnyboje prie Aplinkos ministerijos taisyklių patvirtinimo“, 34.1 papunktyje nustatyta tvarka.

Skyriaus vyriausiasis specialistas,  
atliekantis skyriaus vyresniojo patarėjo funkcijas

Raimondas Katinas

# DETALŪS METADUOMENYS

<b>Dokumento sudarytojas (-ai)</b>	Nacionalinė žemės tarnyba 188704927, Gedimino pr. 19, LT-01103 Vilnius
<b>Dokumento pavadinimas (antraštė)</b>	DĖL ŽEMĖS SKLYPŲ, KADASTRO NR. 4532/0006:186 IR KADASTRO NR. 4532/0006:180, ESANČIŲ TURISTŲ G. 30D, IR TURISTŲ G. 30C, IGNALINOS MIESTE, PERTVARKYMO (PADALIJIMO BŪDU), NUSTATYTŲ KADASTRO DUOMENŲ PATVIRTINIMO IR SERVITUTŲ NUSTATYMO
<b>Dokumento registracijos data ir numeris</b>	2025-04-03 Nr. 1SK-9785-(10.1 E.)
<b>Dokumento gavimo data ir dokumento gavimo registracijos numeris</b>	–
<b>Dokumento specifikacijos identifikavimo žymuo</b>	ADOC-V1.0
<b>Parašo paskirtis</b>	Pasirašymas
<b>Parašą sukūrusio asmens vardas, pavardė ir pareigos</b>	Raimondas Katinas, vyriausiasis specialistas, atliekantis vyresniojo patarėjo funkcijas,, Nekilnojamojo turto kadastro skyrius VI
<b>Sertifikatas išduotas</b>	RAIMONDAS KATINAS, Nacionalinė žemės tarnyba prie Aplinkos ministerijos LT
<b>Parašo sukūrimo data ir laikas</b>	2025-04-03 16:03:06 (GMT+03:00)
<b>Parašo formatas</b>	XAdES-T
<b>Laiko žymoje nurodytas laikas</b>	2025-04-03 16:03:09 (GMT+03:00)
<b>Informacija apie sertifikavimo paslaugų teikėją</b>	ADIC CA ECC, Asmens dokumentu israsymo centras prie LR VRM LT
<b>Sertifikato galiojimo laikas</b>	2024-07-05 13:14:36 – 2028-07-04 13:14:36
<b>Informacija apie būdus, naudotus metaduomenų vientisumui užtikrinti</b>	"Registravimas" paskirties metaduomenų vientisumas užtikrintas naudojant "RCSC IssuingCA, VI Registru centras - i.k. 124110246 LT" išduotą sertifikatą "Dokumentų valdymo sistema NŽT DVS, Nacionalinė žemės tarnyba prie Aplinkos ministerijos, į.k.188704927 LT", sertifikatas galioja nuo 2022-12-19 16:41:35 iki 2025-12-18 16:41:35
<b>Pagrindinio dokumento priedų skaičius</b>	–
<b>Pagrindinio dokumento pridedamų dokumentų skaičius</b>	–
<b>Priedamo dokumento sudarytojas (-ai)</b>	–
<b>Priedamo dokumento pavadinimas (antraštė)</b>	–
<b>Priedamo dokumento registracijos data ir numeris</b>	–
<b>Programinės įrangos, kuria naudojantis sudarytas elektroninis dokumentas, pavadinimas</b>	Dokumentų valdymo sistema NŽT DVS, versija 3.5.69
<b>Informacija apie elektroninio dokumento ir elektroninio (-ių) parašo (-ų) tikrinimą (tikrinimo data)</b>	Atitinka specifikacijos keliamus reikalavimus. Visi dokumente esantys elektroniniai parašai galioja (2025-04-03 16:04:02)
<b>Paieškos nuoroda</b>	–
<b>Papildomi metaduomenys</b>	Nuorašą suformavo 2025-04-03 16:04:02 Dokumentų valdymo sistema NŽT DVS

ELEKTRONINIO DOKUMENTO METADUOMENYS	
Dokumento pavadinimas (antraštė)	Nacionalinės žemės tarnybos prie Aplinkos ministerijos Nekilnojamojo turto kadastro skyriaus vyresniojo patarėjo sprendimas
Dokumento sudarytojas (-ai)	LAIMUTĖ GASIANEC, vyriausioji specialistė, Nacionalinė žemės tarnyba prie Aplinkos ministerijos, "Nacionalinė žemės tarnyba prie Aplinkos ministerijos"
Dokumento registracijos data ir numeris	2025-04-03 Nr. 1SK-9785-(10.1 E.)
Dokumento lapų skaičius	3
Parašo paskirtis	Pasirašymas
Parašą sukūrusio asmens vardas, pavardė ir pareigos	LAIMUTĖ GASIANEC
Sertifikatas išduotas	LAIMUTĖ GASIANEC, "Nacionalinė žemės tarnyba prie Aplinkos ministerijos", "LT"
Parašo sukūrimo data ir laikas	2025.04.04 15:55:58 (GMT+03:00)
Parašo formatas	PAdES
Laiko žymoje nurodytas laikas	2025.04.04 15:56:05 (GMT+03:00)
Informacija apie sertifikavimo paslaugų teikėją	ADIC CA ECC, Asmens dokumentu israsymo centras prie LR VRM, LT
Sertifikato galiojimo laikas	Nuo 2024.07.18 10:07:03 iki 2028.07.17 10:07:03
Parašo paskirtis	Pasirašymas
Parašą sukūrusio asmens vardas, pavardė ir pareigos	KRISTINA TREPOČKIENĖ, Kadastrų ekspertė
Sertifikatas išduotas	KRISTINA TREPOČKIENĖ, "LT"
Parašo sukūrimo data ir laikas	2025.06.10 13:26:45 (GMT+03:00)
Parašo formatas	PAdES
Laiko žymoje nurodytas laikas	2025.06.10 13:26:45 (GMT+03:00)
Informacija apie sertifikavimo paslaugų teikėją	RCSC IssuingCA-2, VI Registru Centras - i.k. 124110246, LT
Sertifikato galiojimo laikas	Nuo 2025.06.05 08:20:44 iki 2027.06.05 08:20:44
Pagrindinio dokumento priedų skaičius	-
Pagrindinio dokumento priedai	-
Pagrindinio dokumento pridedamų dokumentų skaičius	-
Pridedami dokumentai	-
Programinės įrangos, kuria naudojantis sudarytas elektroninis dokumentas, pavadinimas	GeoMatininkas, versija 3.37
Informacija apie elektroninio (-ių) parašo (-ų) tikrinimą (tikrinimo data)	Atitinka specifikacijos keliamus reikalavimus. Visi dokumente esantys elektroniniai parašai galioja (2025.06.14 15:34:31)
Papildomi metaduomenys	Nuorašą suformavo 2025.06.14 15:34:31 ROMUALDAS JOGMINAS



## VALSTYBĖS ĮMONĖ REGISTRŲ CENTRAS

Pareiškėjas (-ai):

Ignalinos rajono savivaldybės  
administracija

I 2025-04-24

Nr. 43825008

### NEKILNOJAMOJO TURTO KADASTRO TVARKYTOJO SPRENDIMAS PRAŠYMĄ ATMESTI

Išnagrinėjus Jūsų 2025-04-24 prašymą Nr. 43825008 (valstybės įmonės Registrų centro Paslaugų apskaitos sistemoje prašymas 2025-04-24 įregistruotas Nr. 43825008) įrašyti nekilnojamojo daikto – žemės sklypo, kadastro Nr. 4532/0006:224, unikalus Nr. 4400-6587-3240, esančio Ignalina, Turistų g. 30H, kadastro duomenis į Nekilnojamojo turto kadastrą bei kartu su prašymu pateiktus dokumentus Nekilnojamojo turto registro posistemėje „GeoMatininkas“, nuspręsta Jūsų prašymą atmesti, kadangi netinkamai pasirinktos paslaugos (Nekilnojamojo daikto kadastro duomenų pakeitimų įrašymas (žemės sklypui), Vidutinės rinkos vertės nekilnojamojo turto mokesčiams ir kitoms reikmėms nustatymas, perskaičiavimas (masinio vertinimo būdu), įrašymas ar pateikimas (žemės sklypui), Nekilnojamojo daikto registro duomenų, išskyrus duomenų, susijusių su juridiniais faktais, pakeitimų įrašymas, kurios neatitinka Nekilnojamojo turto registro posistemėje „GeoMatininkas“ pateiktų dokumentų turinio. Šiuo atveju Jūs turite teikti prašymą dėl Žemės sklypo įregistravimo, Vidutinės rinkos vertės nekilnojamojo turto mokesčiams ir kitoms reikmėms nustatymo, perskaičiavimo (masinio vertinimo būdu), įrašymo ar pateikimo (žemės sklypui), Nuosavybės teisės į nekilnojamąjį daiktą įregistravimo, Daiktinės teisės (išskyrus nuosavybės teisę) įregistravimo, Nuosavybės teisės į nekilnojamąjį daiktą išregistravimo, Daiktinės teisės (išskyrus nuosavybės teisę) išregistravimo.

Sprendimo priėmimo pagrindas: Lietuvos Respublikos nekilnojamojo turto kadastro įstatymo 13 straipsnio 4 dalies 2 punktas, 14 straipsnio 9 punktas.

Sprendimas Lietuvos Respublikos nekilnojamojo turto kadastro įstatymo 15 straipsnio 1 dalyje ir Lietuvos Respublikos nekilnojamojo turto registro įstatymo 9 straipsnio 1–3 dalyse nustatyta tvarka per vieną mėnesį nuo sprendimo priėmimo dienos gali būti skundžiamas Nekilnojamojo turto registro tvarkytojo ginčų nagrinėjimo komisijai (Studentų g. 39, 08106 Vilnius) išankstinio ginčų nagrinėjimo ne teismo tvarka. Nekilnojamojo turto registro tvarkytojo ginčų nagrinėjimo komisijai paduoto skundo forma ir turinys turi atitikti Lietuvos Respublikos administracinių bylų teisenos įstatymo 24 straipsnyje nustatytus reikalavimus.

Sandra Vaišvilė

DETALŪS METADUOMENYS	
Dokumento sudarytojas (-ai)	Valstybės įmonė Registrų centras
Dokumento pavadinimas (antraštė)	Nekilnojamojo turto kadastro tvarkytojo sprendimas prašymą atmesti
Dokumento registracijos data ir numeris	2025-04-30 Nr. SPR5-9738 (14.4 E)
Dokumento gavimo data ir dokumento gavimo registracijos numeris	-
Dokumento specifikacijos identifikavimo žymuo	ADOC-V1.0
Parašo paskirtis	Pasirašymas
Parašą sukūrusio asmens vardas, pavardė ir pareigos	Sandra Vaišvilė Vyresnioji kadastro specialistė
Parašo sukūrimo data ir laikas	2025-04-30 08:27
Parašo formatas	Trumpalaikio galiojimo (XAdES-T)
Laiko žymoje nurodytas laikas	2025-04-30 08:27
Informacija apie sertifikavimo paslaugų teikėją	RCSC IssuingCA
Sertifikato galiojimo laikas	2023-11-06 13:39 - 2025-11-05 13:39
Parašo paskirtis	Pasirašymas
Parašą sukūrusio asmens vardas, pavardė ir pareigos	Aldona Gižienė Grupės vadovė
Parašo sukūrimo data ir laikas	2025-04-30 09:34
Parašo formatas	Trumpalaikio galiojimo (XAdES-T)
Laiko žymoje nurodytas laikas	2025-04-30 09:34
Informacija apie sertifikavimo paslaugų teikėją	RCSC IssuingCA
Sertifikato galiojimo laikas	2023-12-27 09:38 - 2025-12-26 09:38
Informacija apie būdus, naudotus metaduomenų vientisumui užtikrinti	-
Pagrindinio dokumento priedų skaičius	0
Pagrindinio dokumento pridedamų dokumentų skaičius	0
Programinės įrangos, kuria naudojantis sudarytas elektroninis dokumentas, pavadinimas	Elpako v.20250429.1
Informacija apie elektroninio dokumento ir elektroninio (-ių) parašo (-ų) tikrinimą (tikrinimo data)	Tikrinant dokumentą nenustatyta jokių klaidų (2025-04-30)
Elektroninio dokumento nuorašo atspausdinimo data ir ją atspausdinęs darbuotojas	2025-04-30 nuorašą suformavo Sandra Vaišvilė
Paieškos nuoroda	-
Papildomi metaduomenys	-

Nuorašas tikras  
Vyresnioji kadastro specialistė

Sandra Vaišvilė  
2025-04-30

ELEKTRONINIO DOKUMENTO METADUOMENYS	
Dokumento pavadinimas (antraštė)	Kadastro tvarkytojo sprendimas
Dokumento sudarytojas (-ai)	SANDRA VAIŠVILĖ, Vyresnioji kadastro specialistė, Valstybės įmonė Registrų centras
Dokumento registracijos data ir numeris	2025-04-30 Nr. SPR5-9738 (14.4 E)
Dokumento lapų skaičius	2
Parašo paskirtis	Patikros suderinimas
Parašą sukūrusio asmens vardas, pavardė ir pareigos	SANDRA VAIŠVILĖ, Vyresnioji kadastro specialistė, Valstybės įmonė Registrų centras
Sertifikatas išduotas	SANDRA VAIŠVILĖ, Valstybės įmonė Registrų centras
Parašo sukūrimo data ir laikas	2025-04-30 10:58:37
Parašo formatas	PADES
Laiko žymoje nurodytas laikas	2025-04-30 10:58:37
Parašo paskirtis	Irašyta į NTK
Parašą sukūrusio asmens vardas, pavardė ir pareigos	SANDRA VAIŠVILĖ, Vyresnioji kadastro specialistė, Valstybės įmonė Registrų centras
Sertifikatas išduotas	SANDRA VAIŠVILĖ, Valstybės įmonė Registrų centras
Parašo sukūrimo data ir laikas	2025-04-30 10:59:18
Parašo formatas	PADES
Laiko žymoje nurodytas laikas	2025-04-30 10:59:18
Parašo paskirtis	Pasirašymas
Parašą sukūrusio asmens vardas, pavardė ir pareigos	LINA KARANKEVIČIŪTĖ, Nekilnojamojo turto kadastro skyriaus vedėja, Nacionalinė žemės tarnyba prie Aplinkos ministerijos
Sertifikatas išduotas	LINA KARANKEVIČIŪTĖ, Nacionalinė žemės tarnyba prie Aplinkos ministerijos
Parašo sukūrimo data ir laikas	2025-05-01 12:09:02
Parašo formatas	PADES
Laiko žymoje nurodytas laikas	2025-05-01 12:09:02
Pagrindinio dokumento pridedamų dokumentų skaičius	-
Pridedami dokumentai	-
Programinės įrangos, kuria naudojantis sudarytas elektroninis dokumentas, pavadinimas	GeoMatininkas, versija 3.37
Informacija apie elektroninio (-ių) parašo (-ų) tikrinimą (tikrinimo data)	Atitinka specifikacijos keliamus reikalavimus. Visi dokumente esantys elektroniniai parašai galioja (2025.06.14 15:34:33)
Papildomi metaduomenys	Nuorašą suformavo 2025.06.14 15:34:33 ROMUALDAS JOGMINAS



## VALSTYBĖS ĮMONĖ REGISTRŲ CENTRAS

Pareiškėjas (-ai):

Ignalinos rajono savivaldybės  
administracija

Į	2025-05-05	Nr. 43924444
	2025-05-06	Nr. 43942198
	2025-05-08	Nr. 43973148
	2025-05-09	Nr. 43991104

### NEKILNOJAMOJO TURTO KADASTRO TVARKYTOJO SPRENDIMAS PRAŠYMĄ ATMESTI

Išnagrinėjus Jūsų prašymus (valstybės įmonės Registrų centro Paslaugų apskaitos sistemoje prašymas 2025-05-05, 2025-05-06, 2025-05-08, 2025-05-09, įregistruotus Nr. 43924444, Nr. 43942198, Nr. 43973148, Nr. 43991104) įrašyti nekilnojamųjų daiktų – žemės sklypų, kadastro Nr. 4532/0006:224, unikalus Nr. 4400-6587-3240, esančio Ignalina, Turistų g. 30H, kadastro Nr. 4532/0006:219, unikalus Nr. 4400-66093-0030, esančio Ignalina, Turistų g. 30I, kadastro Nr. 4532/0006:218, unikalus Nr. 4400-6156-7824, esančio Ignalina, kadastro Nr. 4532/0006:220, unikalus Nr. 4400-6093-1093, esančio Ignalina, Turistų g. 30D, kadastro duomenis į Nekilnojamojo turto kadastrą bei kartu su prašymu pateiktus dokumentus Nekilnojamojo turto registro posistemėje „GeoMatininkas“, nuspręsta Jūsų prašymą atmesti, kadangi Nacionalinės žemės tarnybos prie Aplinkos ministerijos Nekilnojamojo turto kadastro skyriaus vyresniojo patarėjo 2025-04-03 sprendimu Nr. 1SK- 9785-(10.1 E.), pertvarkomi žemės sklypai, kadastro Nr. 4532/0006:186 ir 4532/0006:180, padalijimo būdu suformuojami į 5 naujus sklypus, tačiau Jūs pateikėte prašymą įregistruoti 4 žemės sklypus.

Vadovaujantis Lietuvos Respublikos Vyriausybės 2014-04-23 nutarimu Nr. 379 „Dėl Nekilnojamojo turto registro nuostatų patvirtinimo“ patvirtintų Nekilnojamojo turto registro nuostatų 70 punktu, jei nekilnojamas daiktas atidalijamas ar padalijamas į kelis nekilnojamuosius daiktus arba pastate yra suformuojamos patalpos kaip atskiri Registro objektai, arba nekilnojamieji daiktai yra sujungiami į vieną ar kelis nekilnojamuosius daiktus, turi būti teikiamas prašymas įregistruoti visus asmeniui nuosavybės teise priklausančius.

Sprendimo priėmimo pagrindas: Lietuvos Respublikos nekilnojamojo turto kadastro įstatymo 13 straipsnio 4 dalies 2 punktas, 14 straipsnio 7 punktas.

Sprendimas Lietuvos Respublikos nekilnojamojo turto kadastro įstatymo 15 straipsnio 1 dalyje ir Lietuvos Respublikos nekilnojamojo turto registro įstatymo 9 straipsnio 1–3 dalyse nustatyta tvarka per vieną mėnesį nuo sprendimo priėmimo dienos gali būti skundžiamas Nekilnojamojo turto registro tvarkytojo ginčų nagrinėjimo komisijai (Studentų g. 39, 08106 Vilnius) išankstinio ginčų nagrinėjimo ne teismo tvarka. Nekilnojamojo turto registro tvarkytojo ginčų nagrinėjimo komisijai paduoto skundo forma ir turinys turi atitikti Lietuvos Respublikos administracinių bylų teisenos įstatymo 24 straipsnyje nustatytus reikalavimus.

Audra Pakers

DETALŪS METADUOMENYS	
Dokumento sudarytojas (-ai)	Valstybės įmonė Registrų centras
Dokumento pavadinimas (antraštė)	Nekilnojamojo turto kadastro tvarkytojo sprendimas prašymą atmesti
Dokumento registracijos data ir numeris	2025-05-14 Nr. SPR5-10649 (14.4 E)
Dokumento gavimo data ir dokumento gavimo registracijos numeris	-
Dokumento specifikacijos identifikavimo žymuo	ADOC-V1.0
Parašo paskirtis	Pasirašymas
Parašą sukūrusio asmens vardas, pavardė ir pareigos	Alė Kriaučeliūnaitė Vyresnioji kadastro specialistė
Parašo sukūrimo data ir laikas	2025-05-13 07:59
Parašo formatas	Trumpalaikio galiojimo (XAdES-T)
Laiko žymoje nurodytas laikas	2025-05-13 07:59
Informacija apie sertifikavimo paslaugų teikėją	RCSC IssuingCA
Sertifikato galiojimo laikas	2023-10-05 15:12 - 2025-10-04 15:12
Parašo paskirtis	Pasirašymas
Parašą sukūrusio asmens vardas, pavardė ir pareigos	Audra Pakers Vyresnioji kadastro specialistė
Parašo sukūrimo data ir laikas	2025-05-13 16:18
Parašo formatas	Trumpalaikio galiojimo (XAdES-T)
Laiko žymoje nurodytas laikas	2025-05-13 16:18
Informacija apie sertifikavimo paslaugų teikėją	RCSC IssuingCA
Sertifikato galiojimo laikas	2024-06-25 15:54 - 2026-05-25 17:30
Parašo paskirtis	Pasirašymas
Parašą sukūrusio asmens vardas, pavardė ir pareigos	Krista Sabaitytė Grupės vadovė
Parašo sukūrimo data ir laikas	2025-05-14 08:32
Parašo formatas	Trumpalaikio galiojimo (XAdES-T)
Laiko žymoje nurodytas laikas	2025-05-14 08:32
Informacija apie sertifikavimo paslaugų teikėją	RCSC IssuingCA
Sertifikato galiojimo laikas	2024-01-02 15:59 - 2026-01-01 15:59
Informacija apie būdus, naudotus metaduomenų vientisumui užtikrinti	-
Pagrindinio dokumento priedų skaičius	0
Pagrindinio dokumento pridedamų dokumentų skaičius	0
Programinės įrangos, kuria naudojantis sudarytas elektroninis dokumentas, pavadinimas	Elpako v.20250507.1
Informacija apie elektroninio dokumento ir elektroninio (-ių) parašo (-ų) tikrinimą (tikrinimo data)	Tikrinant dokumentą nenustatyta jokių klaidų (2025-05-14)
Elektroninio dokumento nuorašo atspausdinimo data ir ją atspausdinęs darbuotojas	2025-05-14 nuorašą suformavo Audra Pakers
Paieškos nuoroda	-
Papildomi metaduomenys	-

Nuorašas tikras  
Vyresnioji kadastro specialistė

Audra Pakers  
2025-05-14

ELEKTRONINIO DOKUMENTO METADUOMENYS	
Dokumento pavadinimas (antraštė)	Kadastro tvarkytojo sprendimas
Dokumento sudarytojas (-ai)	AUDRA PAKERS, Vyresnioji kadastro specialistė, Valstybės įmonė Registrų centras
Dokumento registracijos data ir numeris	2025-05-14 Nr. SPR5-10649 (14.4 E)
Dokumento lapų skaičius	2
Parašo paskirtis	Patikros suderinimas
Parašą sukūrusio asmens vardas, pavardė ir pareigos	AUDRA PAKERS, Vyresnioji kadastro specialistė, Valstybės įmonė Registrų centras
Sertifikatas išduotas	AUDRA PAKERS, Valstybės įmonė Registrų centras
Parašo sukūrimo data ir laikas	2025-05-14 10:30:14
Parašo formatas	PADES
Laiko žymoje nurodytas laikas	2025-05-14 10:30:14
Parašo paskirtis	Irašyta į NTK
Parašą sukūrusio asmens vardas, pavardė ir pareigos	AUDRA PAKERS, Vyresnioji kadastro specialistė, Valstybės įmonė Registrų centras
Sertifikatas išduotas	AUDRA PAKERS, Valstybės įmonė Registrų centras
Parašo sukūrimo data ir laikas	2025-05-14 10:30:35
Parašo formatas	PADES
Laiko žymoje nurodytas laikas	2025-05-14 10:30:35
Parašo paskirtis	Pasirašymas
Parašą sukūrusio asmens vardas, pavardė ir pareigos	LINA KARANKEVIČIŪTĖ, Nekilnojamojo turto kadastro skyriaus vedėja, Nacionalinė žemės tarnyba prie Aplinkos ministerijos
Sertifikatas išduotas	LINA KARANKEVIČIŪTĖ, Nacionalinė žemės tarnyba prie Aplinkos ministerijos
Parašo sukūrimo data ir laikas	2025-05-15 08:52:04
Parašo formatas	PADES
Laiko žymoje nurodytas laikas	2025-05-15 08:52:04
Pagrindinio dokumento pridedamų dokumentų skaičius	-
Pridedami dokumentai	-
Programinės įrangos, kuria naudojantis sudarytas elektroninis dokumentas, pavadinimas	GeoMatininkas, versija 3.37
Informacija apie elektroninio (-ių) parašo (-ų) tikrinimą (tikrinimo data)	Atitinka specifikacijos keliamus reikalavimus. Visi dokumente esantys elektroniniai parašai galioja (2025.06.14 15:34:35)
Papildomi metaduomenys	Nuorašą suformavo 2025.06.14 15:34:35 ROMUALDAS JOGMINAS



## VALSTYBĖS ĮMONĖ REGISTRŲ CENTRAS

Pareiškėjas (-ai):

Ignalinos rajono savivaldybė

Į 2025-05-15

Nr. 44051507

Nr. 44051501

Nr. 44051494

Nr. 44051495

Nr. 44051498

### NEKILNOJAMOJO TURTO KADASTRO TVARKYTOJO SPRENDIMAS PRAŠYMĄ ATMESTI

Išnagrinėjus Jūsų 2025-05-15 prašymus Nr. 44051507, 44051501, 44051494, 44051495, 44051498 (valstybės įmonės Registrų centro Paslaugų apskaitos sistemoje prašymai 2025-05-15 įregistruoti Nr. 44051507, 44051501, 44051494, 44051495, 44051498) įrašyti nekilnojamųjų daiktų – žemės sklypų, unikalūs Nr. 4400-6093-1093, 4400-6092-7559, 4400-6093-0030, 4400-6587-3240, 4400-6156-7824, esančių Ignalinoje, kadastro duomenis į Nekilnojamojo turto kadastrą bei kartu su prašymu pateiktus dokumentus Nekilnojamojo turto registro posistemėje „GeoMatininkas“, nuspręsta Jūsų prašymą atmesti, kadangi vadovaujantis Lietuvos Respublikos Vyriausybės 2014-04-23 nutarimu Nr. 379 „Dėl Nekilnojamojo turto registro nuostatų patvirtinimo“ patvirtintų Nekilnojamojo turto registro nuostatų 30 punktu, nekilnojamas daiktas gali būti įregistruojamas Nekilnojamojo turto registre tik kartu įregistruojant daiktines (nuosavybės arba valdymo) teises į jį, o Nekilnojamojo turto registro tvarkytojas 2025-05-26 priėmė sprendimą Nr. SPR4-6194 (14.5 E) atsisakyti įregistruoti Jūsų daiktines (nuosavybės arba valdymo) teises į minėtus nekilnojamojo turto objektus.

Sprendimo priėmimo pagrindas: Lietuvos Respublikos nekilnojamojo turto kadastro įstatymo 13 straipsnio 4 dalies 2 punktas, 14 straipsnio 9 punktas.

Sprendimas Lietuvos Respublikos nekilnojamojo turto kadastro įstatymo 15 straipsnio 1 dalyje ir Lietuvos Respublikos nekilnojamojo turto registro įstatymo 9 straipsnio 1–3 dalyse nustatyta tvarka per vieną mėnesį nuo sprendimo priėmimo dienos gali būti skundžiamas Nekilnojamojo turto registro tvarkytojo ginčų nagrinėjimo komisijai (Studentų g. 39, 08106 Vilnius) išankstinio ginčų nagrinėjimo ne teismo tvarka. Nekilnojamojo turto registro tvarkytojo ginčų nagrinėjimo komisijai paduoto skundo forma ir turinys turi atitikti Lietuvos Respublikos administracinių bylų teisenos įstatymo 24 straipsnyje nustatytus reikalavimus.

Edita Račkauskienė

DETALŪS METADUOMENYS	
Dokumento sudarytojas (-ai)	Valstybės įmonė Registrų centras
Dokumento pavadinimas (antraštė)	Nekilnojamojo turto kadastro tvarkytojo sprendimas prašymą atmesti
Dokumento registracijos data ir numeris	2025-05-26 Nr. SPR5-11614 (14.4 E)
Dokumento gavimo data ir dokumento gavimo registracijos numeris	-
Dokumento specifikacijos identifikavimo žymuo	ADOC-V1.0
Parašo paskirtis	Pasirašymas
Parašą sukūrusio asmens vardas, pavardė ir pareigos	Edita Račkauskienė Kadastro ekspertė
Parašo sukūrimo data ir laikas	2025-05-26 13:13
Parašo formatas	Trumpalaikio galiojimo (XAdES-T)
Laiko žymoje nurodytas laikas	2025-05-26 13:13
Informacija apie sertifikavimo paslaugų teikėją	RCSC IssuingCA-2
Sertifikato galiojimo laikas	2025-03-04 09:26 - 2027-03-04 09:26
Parašo paskirtis	Pasirašymas
Parašą sukūrusio asmens vardas, pavardė ir pareigos	Krista Sabaitytė Grupės vadovė
Parašo sukūrimo data ir laikas	2025-05-26 13:24
Parašo formatas	Trumpalaikio galiojimo (XAdES-T)
Laiko žymoje nurodytas laikas	2025-05-26 13:24
Informacija apie sertifikavimo paslaugų teikėją	RCSC IssuingCA
Sertifikato galiojimo laikas	2024-01-02 15:59 - 2026-01-01 15:59
Informacija apie būdus, naudotus metaduomenų vientisumui užtikrinti	-
Pagrindinio dokumento priedų skaičius	0
Pagrindinio dokumento pridedamų dokumentų skaičius	0
Programinės įrangos, kuria naudojantis sudarytas elektroninis dokumentas, pavadinimas	Elpako v.20250514.1
Informacija apie elektroninio dokumento ir elektroninio (-ių) parašo (-ų) tikrinimą (tikrinimo data)	Tikrinant dokumentą nenustatyta jokių klaidų (2025-05-26)
Elektroninio dokumento nuorašo atspausdinimo data ir ją atspausdinęs darbuotojas	2025-05-26 nuorašą suformavo Dainius Žegunis
Paieškos nuoroda	-
Papildomi metaduomenys	-

Nuorašas tikras  
Kadastro ekspertas

Dainius Žegunis  
2025-05-26

ELEKTRONINIO DOKUMENTO METADUOMENYS	
Dokumento pavadinimas (antraštė)	Kadastro tvarkytojo sprendimas
Dokumento sudarytojas (-ai)	DAINIUS ŽEGUNIS, Kadastro ekspertas, Valstybės įmonė Registrų centras
Dokumento registracijos data ir numeris	2025-05-26 Nr. SPR5-11614 (14.4 E)
Dokumento lapų skaičius	2
Parašo paskirtis	Patikros suderinimas
Parašą sukūrusio asmens vardas, pavardė ir pareigos	DAINIUS ŽEGUNIS, Kadastro ekspertas, Valstybės įmonė Registrų centras
Sertifikatas išduotas	DAINIUS ŽEGUNIS, Valstybės įmonė Registrų centras
Parašo sukūrimo data ir laikas	2025-05-26 13:38:06
Parašo formatas	PAdES
Laiko žymoje nurodytas laikas	2025-05-26 13:38:06
Pagrindinio dokumento pridedamų dokumentų skaičius	-
Pridedami dokumentai	-
Programinės įrangos, kuria naudojantis sudarytas elektroninis dokumentas, pavadinimas	GeoMatininkas, versija 3.37
Informacija apie elektroninio (-ių) parašo (-ų) tikrinimą (tikrinimo data)	Atitinka specifikacijos keliamus reikalavimus. Visi dokumente esantys elektroniniai parašai galioja (2025.06.14 15:34:36)
Papildomi metaduomenys	Nuorašą suformavo 2025.06.14 15:34:36 ROMUALDAS JOGMINAS