


Statytojas: KAIŠIADORIŲ RAJONO SAVIVALDYBĖS ADMINISTRACIJA
Kompleksas: KAIŠIADORIŲ RAJONO SAVIVALDYBĖS ADMINISTRACIJOS
SENIŪNIJŲ PAGRASOJO REMONTO DARBŲ APRAŠŲ, SĄMATŲ
RENGIMAS
Projekto pavadinimas: ŽIEŽMARIŲ M., ŽASLIŲ G., KURI YRA TĖSTINUMAS
VALSTYBINIO KELIO NR. 1812 ŽIEŽMARIAI – NEMAITONYS –
STAKLIŠKĖS, ESAMO ŠALIGATVIO KAIRĖJE GATVĖS PUSĖJE
DANGOS PAGRASO REMONTO, PAKEIČIANT GATVĖS BORTUS
(IKI NEPRIKLAUSOMYBĖS A.), APRAŠAS
Statinio kategorija: NESUDĖTINGASIS STATINYS
Statybos rūšis: PAGRASO REMONTAS
Stadija: APRAŠAS
Projekto numeris: PRA-KRS-25/1-3
Bylos žymuo.: A-01
Laida: O

2025 m.

STASIO TALAČKOS PĮ	Projekto vadovas	STASYS TALAČKA Atestato Nr. 3701	
-----------------------	------------------	-------------------------------------	---

PROJEKTO TEKSTINIŲ DOKUMENTŲ SUDĖTIES ŽINIARAŠTIS


Eil. Nr.	Dokumento žymuo	Pavadinimas	Pastabos
1	PRA-KRS-25/1-3-BR	Bendrieji statinio rodikliai	
2	PRA-KRS-25/1-3-AR	Aiškinamasis raštas	
3	PRA-KRS-25/1-3-PS	Projektiniai sprendiniai	
4	PRA-KRS-25/1-3-TS	Techninės specifikacijos	
5	PRA-KRS-25/1-3-DŽ	Suvestinis darbų kiekių žiniaraštis	
6	PRA-KRS-25/1-3-P	Priedai	
7	PRA-KRS-25/1-3-BS	Brėžiniai ir schemas	

PROJEKTO PRIDEDAMŲ DOKUMENTŲ SUDĖTIES ŽINIARAŠTIS

Eil. Nr.	Dokumento žymuo	Pavadinimas	Pastabos
1		Projektavimo užduotis, - 3 lapai	
2		AB „VIA Lietuva“ prisijungimo sąlygos, - 3 lapai	
3		Projekto vadovo atestato kopija, - 1 lapas	

PROJEKTO BRĖŽINIŲ ŽINIARAŠTIS

Eil. Nr.	Brėžinio žymuo	Lapų sk.	Laida	Brėžinio pavadinimas	Pastabos
1	PRA-KRS-25/1-3-BS-1	1	O	Šaligatvio trasos schema	
2	PRA-KRS-25/1-3-BS-2	1	O	Skersinis profilis	1:50


STASIO TALAČKOS PĮ				PROJEKTO SUDĖTIES ŽINIARAŠTIS		Laida
						O
3701	PV	S. Talačka		PRA-KRS-25/1-3-PDS-1	Lapas	Lapų
					1	1

BENDRIEJI STATINIO RODIKLIAI

Eil. Nr.	Pavadinimas	Mato vienetas	Kiekis	Pastabos
	SUSISIEKIMO KOMUNIKACIJOS			
1.1	šaligatvio ilgis (1-as etapas)*	km	0,318	
1.2	šaligatvio ilgis (2-as etapas)*	km	0,343	
1.3	šaligatvio ilgis (3-ias etapas)*	km	0,350	
1.4	šaligatvio plotis	m	1,50	

* Žvaigždute pažymėti rodikliai baigus statybą ir atlikus kadastrinius matavimus gali turėti neesminių nukrypimų.

Statinio projekto _____ Stasys Talačka _____ 3701
 vadovas (vardas, pavardė, parašas, kvalifikacijos atestato arba pažymos Nr., data)

STASIO TALAČKOS PĮ				BENDRIEJI STATINIO RODIKLIAI		Laida
						O
3701	PV	S. Talačka		PRA-KRS-25/1-3-BR-1		Lapas
						Lapų
						1
						1

AIŠKINAMASIS RAŠTAS

1. ĮVADAS

Paprastojo remonto aprašas (toliau - aprašas) parengtas vadovaujanti Statybos įstatymu ir kitais įstatymais, reglamentuojančiais statinio saugos ir paskirties reikalavimus, teisės aktais, reglamentuojančiais lygius ir klases, kitais teisės aktais, teritorijų planavimo ir normatyviniais statybos techniniais dokumentais, normatyviniais statinio saugos ir paskirties dokumentais.

Kapitalinio remonto aprašo sudėtis atitinka STR 1.04.04:2017 „Statinio projektavimas, projekto ekspertizė“ bei Techninės specifikacijos reikalavimus.

Kapitalinio remonto aprašas parengtas nepažeidžiant trečiųjų asmenų interesų.

Statytojas: Kaišiadorių rajono savivaldybės administracija, Katedros g. 4, LT-56121 Kaišiadorys, tel. 8346 20450, el. p. dokumentai@kaišiadorys.lt.

Statinio projekto vadovas: Stasys Talačka, tel. (8 616) 55 028, el. p. stasys.talacka@gmail.lt.

Šaligatvio įrengimui reikalingos medžiagos gali būti sandėliuojamos neužstatytoje teritorijoje, gavus sutikimą iš užsakovo ir inžinerinių tinklų savininkų. Pasibaigus darbams sandėliavimo vietos rekultivuojamos.


Prieš darbų pradžią išsikviesti esamų inžinerinių tinklų savininkus ir nužymėti esamus tinklus vietovėje. Esami inžineriniai tinklai išsaugomi.

Esami gatvės ženklai išsaugomi arba atstatomi, jeigu vykdant statybos darbus buvo pažeisti.

Statybos metu laikytis saugaus darbo taisyklių. Iškasas ne darbo metu aptverti signalinėmis juostomis, nakties metu apšviesti ar pastatyti signalinius žibintus. Sustatyti gatvės įspėjamuosius ženklus pagal „Automobilių kelių darbo vietų aptvėrimo ir eismo reguliavimo taisyklės T DVAER 12“.

Statybinės atliekos iki jų išvežimo ar panaudojimo statybvietėje rūšiuojamos, saugomos statybos teritorijoje tvarkingose krūvose, uždaruose konteneriuose arba kitoje dengtoje taroje, jei jos neužteršia aplinkos.

Susidariusias statybines atliekas reikia tvarkyti vadovaujantis „Statybinių atliekų tvarkymo taisyklėmis“ patvirtintomis Lietuvos Respublikos aplinkos ministro 2006-12-29 įsakymu Nr. D1-637. Statybinių atliekų tvarkymo taisyklės nustato statybinių atliekų susidarymo ir tvarkymo planavimo, apskaitos ir tvarkymo statybvietėje, statybinių atliekų smulkinimo mobilia įranga statybvietėje, neapdorotų statybinių atliekų sunaudojimo, statybinių atliekų vežimo, naudojimo ir šalinimo, asbesto turinčių statybinių atliekų tvarkymo reikalavimus.

STASIO TALAČKOS PĮ				AIŠKINAMASIS RAŠTAS		Laida
						O
3701	PV	S. Talačka		PRA-KRS-25/1-3-AR-1	Lapas	Lapų
					1	5

**2. PAGRINDINIAI NORMATYVINIAI DOKUMENTAI, KURIAIS VADOVAUJANTIS
PARENGTAS SUPAPRASTINTAS PROJEKTAS**

Lietuvos Respublikos statybos įstatymas	Nr. IX-583
Lietuvos Respublikos teritorijų planavimo įstatymas	Nr. XII-407
Lietuvos Respublikos aplinkos apsaugos įstatymas	Nr. I-2223
Saugos ir sveikatos taisyklės statyboje DT 5-00	Nr. 346
LR vyriausybė. Nutarimas „Dėl pažeistos žemės rekultivavimo ir derlingojo dirvožemio sluoksnio išsaugojimo“	Nr. 1116
LR Aplinkos ministro įsakymas dėl „Želdinių apsaugos, vykdam statybos darbus, taisyklių patvirtinimo“	Nr. D1-193
LR Aplinkos ministro įsakymas dėl „Statybinių atliekų tvarkymo taisyklių patvirtinimo“	Nr. D1-637
Statybos techninis reglamentas „Statinių klasifikavimas“	STR 1.01.03:2017
Statybos techninis reglamentas „Statinio projektavimas, projekto ekspertizė“	STR 1.04.04:2017
Statybos techninis reglamentas „Statybą leidžiantys dokumentai.	
Statybos užbaigimas. Statybos sustabdymas. Savavališkos statybos padarinių šalinimas. Statybos pagal neteisėtai išduotą statybą leidžiantį dokumentą padarinių šalinimas“	STR 1.05.01:2017
Statybos techninis reglamentas „Statybos darbai. Statinio statybos priežiūra“	STR 1.06.01:2016
Statybos techninis reglamentas „Gatvės ir vietinės reikšmės keliai. Bendrieji reikalavimai“	STR 2.06.04:2014
Automobilių kelių standartizuotų dangų konstrukcijų projektavimo taisyklės	Nr. 3-127
Automobilių kelių žemės darbų atlikimo ir žemės sankasos įrengimo taisyklės	ĮT ŽS 17
Automobilių kelių nesurištųjų mišinių ir gruntų, naudojamų sluoksniams be rišiklių, techninių reikalavimų aprašas	TRA SBR 19
Automobilių kelių dangos konstrukcijos sluoksnių be rišiklių įrengimo taisyklės	ĮT SBR 19
Automobilių kelių užpildų techninių reikalavimų aprašas	TRA UŽPILDAI 19
Automobilių kelių dangos konstrukcijos iš trinkelėlių ir plokščių įrengimo taisyklės	ĮT TRINKELĖS 14
Automobilių kelių dangos konstrukcijos iš trinkelėlių ir plokščių įrengimo metodiniai nurodymai	MN TRINKELĖS 14
Automobilių kelių darbo vietų aptvėrimo ir eismo reguliavimo taisyklės	T DVAER 12
Lietuvos standartas „Statinio projektas. Bendrieji reikalavimai“	LST 1516:2015
Lietuvos standartas „Statinio projektas. Lauko inžinerinių tinklų grafiniai ženklai“	LST 1569:2012-

AIŠKINAMASIS RAŠTAS PRA-KRS-25/1-3-AR-2	Lapas	Lapų	Laida
	2	5	O

3. ESAMA PADĖTIS

Remontuojamas šaligatvis yra Kaišiadorių rajono savivaldybėje, Žiežmarių sen. Žiežmarių m. Žaslių g. (1 pav.) nuo sankryžos su Nepriklausomybės a. iki Žaslių g. 71, ties esamo šaligatvio trinkelėlių dangos riba. Remontuojamo šaligatvio bendras ilgis – 1,011 km.



1 pav. Remontuojamo šaligatvio schema

Esamas šaligatvis yra 1,20 – 1,50 m pločio. Šaligatvio danga yra labai prastos būklės: plytelės sutrūkinėjusios, išsikraipiusios, vietomis išdaužytos bei įranti asfalto danga. Nepatenkinama šaligatvio būklė kelia pavojų pėsčiųjų eismui. Gatvės bortai taip pat prastos būklės (2 - 3 pav.). Todėl numatomas šaligatvio dangos ir bortų keitimas. Esamo šaligatvio trasoje yra ESO oro linijos gelžbetoninės atramos.

Šalia esamų gatvės bortų nėra įrengtų vandens surinkimo trapų. Visas paviršinis lietaus vanduo skersiniu ir išilginiu nuolydžiu nubėga į aplinkines teritorijas.

AIŠKINAMASIS RAŠTAS PRA-KRS-25/1-3-AR-3	Lapas	Lapų	Laida
	3	5	0



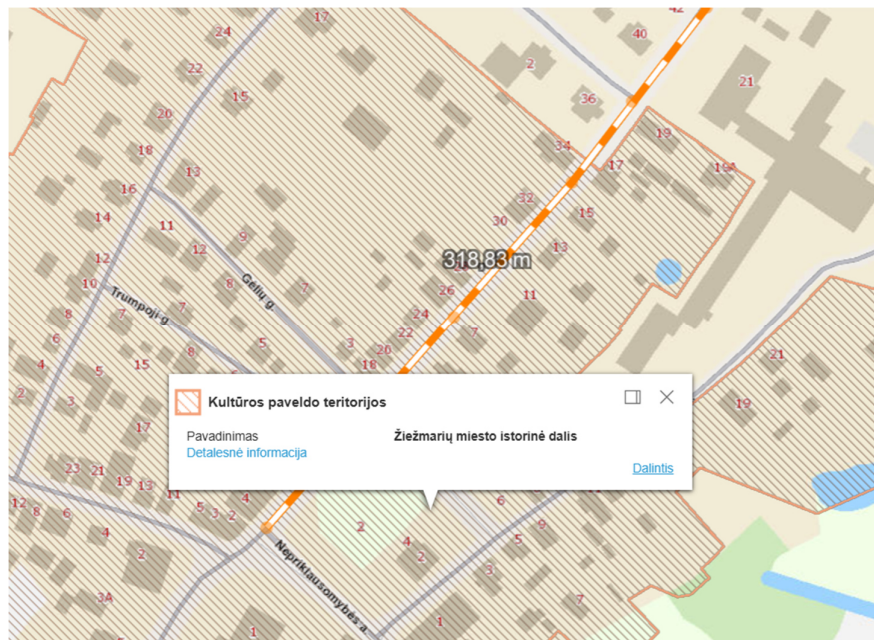
2 pav. Esamo šaligatvio būklė

AIŠKINAMASIS RAŠTAS PRA-KRS-25/1-3-AR-4	Lapas	Lapų	Laida
	4	5	0



3 pav. Esamo šaligatvio būklė

Dalis remontuojamo šaligatvio (1-as darbų etapas) patenka į registruotos kultūros vertybės (4 pav.) Žiežmarių miesto istorinė dalis (unikalus kodas Kultūros vertybių registre 17131).



4 pav. Kultūros paveldo teritorija

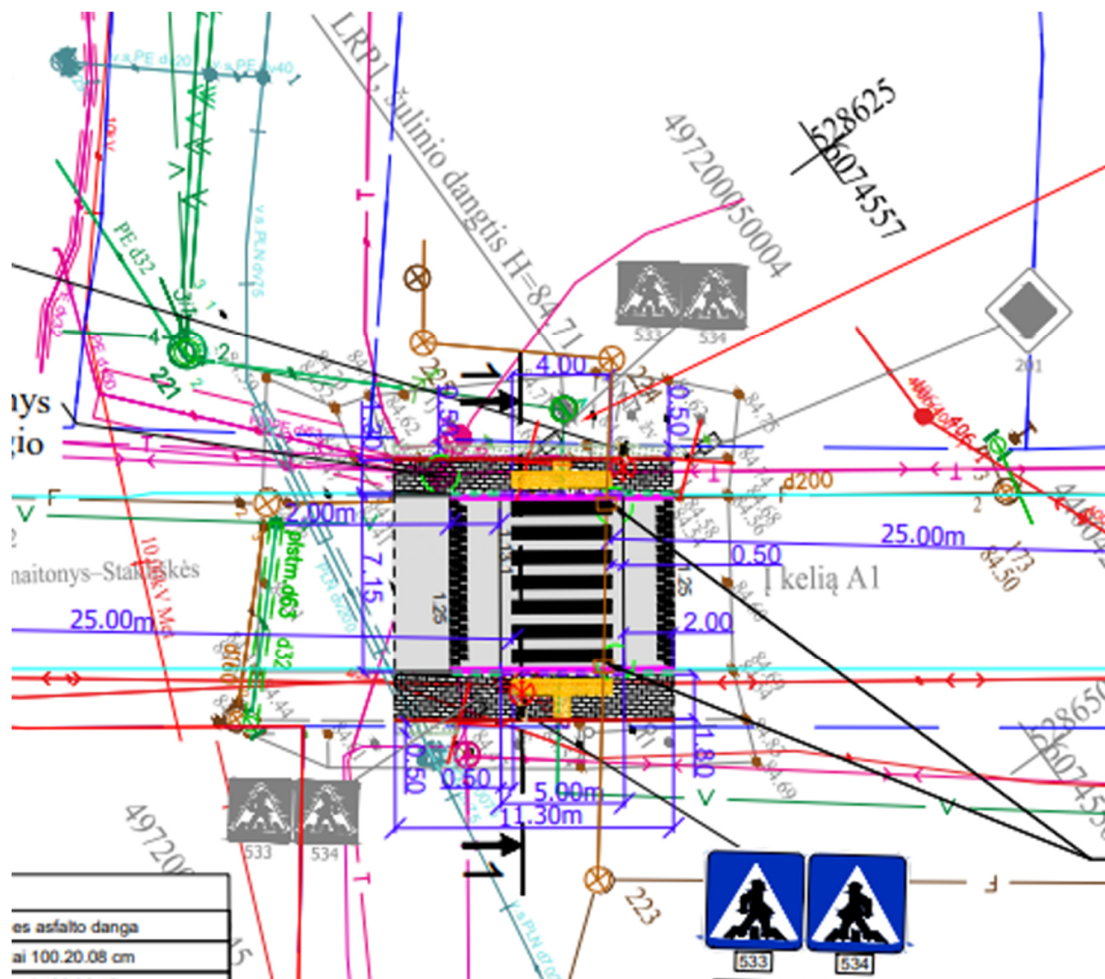
Atliekant šaligatvio kapitalinio remonto darbus, nenumatomas želdinių kirtimas.

AIŠKINAMASIS RAŠTAS PRA-KRS-25/1-3-AR-5	Lapas	Lapų	Laida
	5	5	0

PROJEKTINIAI SPRENDINIAI

Žaslių g. šaligatvis suprojektuotas prisiderinus prie esamos situacijos taip, kad nebūtų pažeisti trečiųjų šalių interesai.

Igyvendinant projekto sprendinius, įvertinti 2024 m. AB „Kelių priežiūra“ parengto projekto „Valstybinės reikšmės rajoninio kelio Nr. 1812 Žiezmariai–Nemaitonys–Stakliškės ties 0,788 km, 1,057 km ir 2,137 km paprastojo remonto, sutvarkant pėsčiųjų perėjas, aprašo“ sprendinius (5 ir 6 pav.).



5 pav. Tvarkomos pėsčiųjų perėjos ties 0,788 km sprendiniai

Planuojamo šaligatvio trasoje suprojektuoto pėsčiųjų tako sprendinių ribos: 528639,46/6074539,21 ir 528632,90/6074530,03.

STASIO TALAČKOS PĖ				PROJEKTINIAI SPRENDINIAI		Laida
						O
3701	PV	S. Talačka		PRA-KRS-25/1-3-PR-1		Lapas
						1
						5

Šaligatvio dangos konstrukcijos klasė parinkta pagal Automobilių kelių standartizuotų dangų konstrukcijų projektavimo taisyklių 13 lentelę „Pėsčiųjų ir dviračių takų dangų konstrukcijos ant F2 ir F3 klasės gruntų“.

Projektuojamo šaligatvio dangos konstrukcija:

- betoninės trinkelės – 8 cm;
- išlyginamasis sluoksnis iš nesurištųjų mineralinių medžiagų mišinio 0/5 – 3 cm;
- skaldos pagrindo sluoksnis iš nesurištųjų mineralinių medžiagų mišinio 0/45, $E_{v2} - 100$ MPa – 15 cm;
- apsauginis šalčiui atsparus sluoksnis iš nesurištųjų mineralinių medžiagų mišinio pagal TRA SBR 19 reikalavimus – 20 cm;
- žemės sankasa, $E_{v2} - 30$ MPa.

Tikslus dangos konstrukcijos sprendinius žiūrėti skersinio profilio brėžinyje.

Esamoje autobusų sustojimo vietoje, rajoninio kelio Nr. 1812 0,07 km, numatyta įrengti naują keleivių laukimo paviljoną vietoje seno, analogišką kaip kitoje gatvės pusėje, esantį paviljoną (5 pav.) bei įrengti analogiškas neregijų vedimo sistemas.



5 pav. Paviljonas, kitoje gatvės pusėje

Aplinkos ir statinių pritaikymo neįgaliesiems sprendinių aprašymas

Projektuojamas šaligatvis pritaikytas žmonėms su negalia, vadovaujantis STR 2.03.01:2019 „Statinių prieinamumas“ reikalavimais.

Šaligatvis suprojektuotas taip, kad nesukeltų kliūčių negalią turintiems žmonėms ir nebūtų kaip nors ribojamas jų laisvas gyvenimas, judėjimas ir veikla.

PROJEKTINIAI SPRENDINIAI PRA-KRS-25/1-3-PR-3	Lapas	Lapų	Laida
	3	5	O

Šaligatvio ir važiuojamosios dalies susikirtimų vietose numatyta įrengti pažemintus iki važiuojamosios dalies bortus. Skirtumas tarp važiuojamosios dalies ir šaligatvių turi būti 0 cm (ne daugiau kaip 5 mm).

Ant šaligatvių neturi būti dangčių, grotų, trapų, ir kitų kliūčių, kyšančių aukščiau ar įleistų giliau kaip 10 mm nuo tako paviršiaus.

Vietose, kur šaligatvis kerta važiuojamąją dalį, prieš pėsčiųjų perėjas, aukščių pasikeitimuose projektuojami 0,60 m pločio išpėjamieji paviršiai. Išpėjamieji paviršiai rekomenduojami tokio reljefo: apvalių kauburėlių (kauburėlių skersmuo 20-25 mm, aukštis 4-5 mm, atstumai tarp centrų 60 mm), skirto įspėti apie priekyje esančius aukščio pasikeitimus.

Išpėjamieji paviršiai privalo būti ilgaamžiai, atsparūs dilimui. Nudažomi ir priklijuojami išpėjamieji paviršiai yra netinkami.

Važiuojamojoje dalyje ir šaligatviuose šulinių liukai nužeminami iki dangos lygio.

Sprendiniai paveldosauginiu aspektu

Projekto sprendiniai parengti įvertinus saugomų objektų ir teritorijų vertingąsias savybes. Visi darbai planuojami krašto kelio sklype.

Šaligatvio elementai projektuojami esamo reljefo aukštyje, atnaujinant esamą šaligatvio dangą ir pakeičiant esamus susidėvėjusius gatvės bortus, nekeičiant šaligatvio trasos, todėl remonto darbai nedarys neigiamo poveikio saugomoms kultūros paveldo vertybėms.

Taip pat nenumatomas greta augančių medžių šalinimas ar naujų sodinimas.

Vykdamas kasimo darbus, vadovautis NKVĮ, 9 straipsnio, 3 alimi: *"Jei atliekant statybos ar kitokius darbus aptinkama archeologinių radinių ar nekilnojamojo daikto vertingųjų savybių, valdytojais ar darbus atliekantys asmenys apie tai privalo pranešti savivaldybės paveldosaugos padaliniui, o šis informuoja Departamentą. Departamentas gali sustabdyti darbus 15 dienų. Per šį terminą jis kartu su savivaldybės paveldosaugos padaliniu turi patikrinti pranešimą ir priimti sprendimą inicijuoti ar neinicijuoti aptiktos nekilnojamosios kultūros vertybės įregistravimą, kultūros paveldo objekto skelbimą saugomu ar aptiktos vertingosios savybės atskleidimą ir apsaugos reikalavimų patikslinimą".*

Vadovaujantis PTR 2.13.01:2022 „Archeologinio kultūros paveldo tvarkyba“ III Skyriaus 7.8 punkto nuostatomis, planuojant vykdyti didelės apimties žemės judinimo darbus (rengti karjerus, kasti tvenkinius, tiesti susisiekimo komunikacijas, inžinerinius tinklus bei statyti jiems funkcionuoti būtinus statinius ir kt.), keičiančius reljefą daugiau nei 1 ha plote, o taip pat kitais 7 punkte įvardytais atvejais, turi būti atlikti archeologiniai tyrimai.

PROJEKTINIAI SPRENDINIAI PRA-KRS-25/1-3-PR-4	Lapas	Lapų	Laida
	4	5	0

Transporto eismo organizavimas statybos metu

Remonto darbus būtina organizuoti taip, kad būtų įmanomas žmonių patekimas į aplinkinius žemės sklypus bei užtikrinti kuo mažesnes kliūtis pagalbos tarnybų automobilių privažiavimui ar pravažiavimui ir viešojo transporto eismui. Prieš darbų vykdymo pradžią būtina įrengti laikinus gatvės ženklus.

Visų etapų šaligatvio remonto darbai gali būti įgyvendinami demontavus ESO oro linijų stulpus. Šiuo metu yra rengiamas ir derinamas oro linijų kabeliavimo ir apšvietimo įrengimo projektas. Kabelius numato kloti 1,2 m gylyje. Informacija pateikta iš projektuotojo MB „Elektros guru“.

PASTABOS:

- Vykdam paprastojo remonto darbus visus matmenis būtina tikslinti vietoje.
- Remonto darbų metu atsiradus nenumatytoms aplinkybėms, šie reikalavimai turi būti patikslinti darbų vykdymo metu;
- Visos naudojamos medžiagos turi atitikti LR galiojančius priešgaisrinės saugos ir higienos reikalavimus bei turi turėti atitikties sertifikatus;
- Šalia esamų požeminių komunikacijų darbus vykdyti rankiniu būdu, nepažeidžiant jų. Pažeidus sutvarkyti.

PROJEKTINIAI SPRENDINIAI PRA-KRS-25/1-3-PR-5	Lapas	Lapų	Laida
	5	5	0

TECHNINĖS SPECIFIKACIJOS

1. Paruošiamieji darbai

1.1 Įvadas

Šiame TS skyriuje išdėstyti reikalavimai remonto darbų pradžioje atliekamų paruošiamųjų darbų atlikimui, kontrolei ir priėmimui.

Remonto vietos (statybvietsės) ruošimo metu rangovas privalo:

- garantuoti statybvietsės paviršiaus nusausinimą ir lietaus vandens nuleidimą;
- apsaugoti statybvietsę nuo pavojingo požeminių vandenų poveikio, pavasario polaidžio ir kt.;
- vengti fizinių ir mechaninių žemės savybių pablogėjimo;
- pašalinti viršutinį dirvožemio sluoksnį ir kitas netinkamas ar pavojingas medžiagas;
- teisingu darbų organizavimu apsaugoti aplinką ir sumažinti triukšmą;
- pagal statybvietsės ypatumus ir statybos darbų pobūdį atlikti visus kitus paruošiamuosius darbus.

1.2 Darbų atlikimas

1.2.1 Vandens nuleidimas

Atliekant darbus Rangovas turi naudoti tinkamus statybos metodus, kad būtų užtikrintas vandens nuleidimas iš statybvietsės. Potvynių ir liūčių vanduo turi būti tuoj pat nuleistas iš statybvietsės, kad būtų išvengta žemės sankasai ir kitoms konstrukcijoms naudojamo grunto savybių pablogėjimo ar kitos žalos. Jei žala padaryta dėl rangovo kaltės, jis turi atlyginti visus nuostolius.

1.2.2 Dirvožemio, augmenijos ir atliekų pašalinimas

Rangovas iš statybvietsės turi pašalinti dirvožemį, augmeniją ir atliekas. Dirvožemio, augmenijos ir atliekų pašalinimo apimtys nurodytos darbų kiekių žiniaraščiuose.

Pašalintas dirvožemis turi būti sandėliuojamas šiam tikslui skirtose vietose ir vėliau darbų pabaigoje panaudojamas teritorijos tvarkybos darbams. Šalintini medžiai ir krūmai turi būti pašalinti kartu su kelmiais.

Baigus statybos darbus zonos už šaligatvių padengiami 6 cm storio dirvožemio sluoksniu ir apsėjami žole.

2. Grindiniai ir kiti gatvių tvarkymo elementai

2.1 Įvadas

Šiame skyriuje aprašomas šaligatvių surenkamo betono dangų, gatvių ir aplinkos tvarkymo elementų iš betono įrengimas, reikalavimai medžiagoms, bandymai ir priėmimas.


2.2 Medžiagos

2.2.1 Betono mišiniai, skiediniai

Betono mišiniai turi atitikti LST 1974:2012 reikalavimus. Betono pagrindams po aplinkotvarkos elementais naudojamas ne mažesnės kaip C20/25 klasės betono mišiniai.

2.2.2 Betoniniai aplinkotvarkos elementai

Betoniniai aplinkotvarkos elementų gaminiai turi atitikti LST EN 1338:2003, LST EN 1339:2003, LST EN 1340:2003 reikalavimus. Betono trinkelės, betono bortai ir kiti betoninių aplinkotvarkos elementų stiprumo klasė ne mažesnė kaip C25/30, atsparumo šalčiui klasė ne mažesnė kaip F200.

STASIO TALAČKOS PĮ				TECHNINĖS SPECIFIKACIJOS		Laida
						O
3701	PV	S. Talačka		PRA-KRS-25/1-3-TS-1	Lapas	Lapų
					1	3

Betoninių plytelių ir bordiūrų atsparumo šaldymui ir atšildymui, naudojant druskas nuo apledėjimo klasė 3. Betoninių bordiūrų lenkiamojo stiprio klasė 2. Betoninių trinkelų ir bordiūrų atsparumo dilinimui klasė 4.

2.2.3 Biriųjų medžiagų pagrindo sluoksniai

Biriųjų medžiagų pagrindo sluoksnių medžiagos turi atitikti turi atitikti TRA SBR 19 reikalavimus. Pagrindo sluoksniams naudojamos medžiagos nurodytos lentelėje:

Pagrindo sluoksnis	Mišinys
Apsauginis šalčiui atsparus sluoksnis	Nesurištieji mineralinių medžiagų mišiniai
Skaldos pagrindo sluoksnis	Nesurištieji skaldytų mineralinių medžiagų mišiniai (rekomenduojama fr. 0/45)

2.3 Darbų vykdymas

2.3.1 Biriųjų medžiagų pagrindo sluoksniai

Biriųjų medžiagų pagrindo sluoksniai turi būti rengiami, prisilaikant IT SBR 19 reikalavimų. Pagrindai turi būti sutankinti iki ne mažiau kaip 95% maksimalaus sausojo tankio.

2.3.2 Grindiniai

Betoninių trinkelų dangai naudojamos 8 cm betoninės plytelės atsižvelgiant į tai, kad šia danga vyks tik pėsčiųjų eismas ir nevažinės eismo priežiūros tarnybos. Grindiniai klojami ant iš anksto paruošto 3 cm išlyginamojo nesurištųjų mineralinių medžiagų mišinio 0/5 sluoksnio. Betono plytelės ir kiti grindiniai turi būti klojami su reikiamu nuolydžiu ant paruošto išlyginamojo sluoksnio, sujungti stačiu kampu su bortais, išisiniu sluoksniu, be jokių paviršiaus išlinkių.

Išlyginamasis sluoksnis turi būti suformuotas tiksliai pagal profilį. Grindinio elementai turi remtis į pagrindą visa plokštuma; aukščio skirtumas tarp dviejų gretimų elementų kraštų, juos paklojus, neturi viršyti 1 mm. Tarp paklotų grindinio elementų neturi likti tarpų, esant reikalui elementai turi būti nupjauti, kad tiksliai užpildytų šaligatvio ar kitų intarpų kraštus. Klojami gaminiai turi būti neįskilę, be nuskeltų kraštų ir kitokių sugadinimų ar defektų.

2.3.3 Gatvės ir vejos bortai

Bortai klojami ant betono pagrindo pagal išilginius ir skersinius profilius aukščio skirtumas tarp dviejų gretimų elementų kraštų, juos paklojus, neturi viršyti 1 mm. Tarp paklotų bortų, tarpas neturi viršyti 3-4 mm, esant reikalui elementai turi būti nupjauti, kad tiksliai užpildytų šaligatvio ar kitų intarpų kraštus. Klojami gaminiai turi būti neįskilę, be nuskeltų kraštų ir kitokių sugadinimų ar defektų.

Prieš klojant asfalto dangos sluoksnius, važiuojamosios dalies kraštuose įrengiami gatvės bortai (100.30.15) ant betono pagrindo. Betono pagrindo storis po gatvės bortais įrengiamas 20 cm su atspara, betono klasė C20/25. Visi bortai turi būti taisyklingi, lygūs ir prieš pradėdant jų įrengimo darbus – patikrinti ir aprobuoti. Bortai klojami tik 1 m ilgio, tais atvejais kai negalima įrengti 1 m ilgio bortų, jie aptaisomi rankiniu būdu.

Prieš klojant šaligatvius iš betoninių trinkelų, šaligatvio krašte įrengiami vejos bortai (100.20.08) ant betono pagrindo C16/20. Visi bortai turi būti taisyklingi, lygūs ir prieš pradėdant jų įrengimo darbus – patikrinti ir aprobuoti. Bortai klojami tik 1 m ilgio, tais atvejais kai negalima įrengti 1 m ilgio bortų, jie aptaisomi rankiniu būdu.

2.4 Bandymai ir darbų priėmimas

2.4.1 Pagrindo sluoksnių bandymai

Biriųjų medžiagų pagrindo sluoksnių bandymai turi atitikti IT SBR 19 ir TRA UŽPILDAI 19 reikalavimus.

TECHNINĖS SPECIFIKACIJOS PRA-KRS-25/1-3-TS-2	Lapas	Lapų	Laida
	2	3	0

2.4.2 Grindiniai

Betono mišiniai ir gaminiai turi turėti atitikties dokumentus. Atliekami kokybės, kitaip tinkamumo bandymai, parodantys atskirų statybinių medžiagų tinkamumą.

Techninės priežiūros inžinierius gali vykdyti savo kontrolinius bandymus pagal kokybės valdymo sistemą, jeigu jis abejoja rangovo pateikiamų darbų ir rezultatų teisingumu.

Pagrindinių žaliavų ir pabaigtų darbų bandymai ir bandinių ėmimas turi būti atliekama pagal bandymų metodus.

3. Norminiai dokumentai


STR 2.06.04:2014	Gatvės ir vietinės reikšmės keliai. Bendrieji reikalavimai
Nr. 3-127	Automobilių kelių standartizuotų dangų konstrukcijų projektavimo taisyklės.
IT ŽS 17	Automobilių kelių žemės darbų atlikimo ir žemės sankasos įrengimo taisyklės
IT SBR 19	Automobilių kelių dangos konstrukcijos sluoksnių be rišiklių įrengimo taisyklės.
TRA SBR 19	Automobilių kelių mineralinių medžiagų mišinių, naudojamų sluoksniams be rišiklių, techninių reikalavimų aprašas.
TRA UŽPILDAI 19	Automobilių kelių užpildų techninių reikalavimų aprašas.
TRA TRINKELĖS 14	Automobilių kelių trinkelėlių, plokščių ir kitų medžiagų techninių reikalavimų aprašas
IT TRINKELĖS 14	Automobilių kelių dangos konstrukcijos iš trinkelėlių ir plokščių įrengimo taisyklės
T DVAER 12	Automobilių kelių darbų vietų aptvėrimo ir eismo reguliavimo taisyklės.

TECHNINĖS SPECIFIKACIJOS PRA-KRS-25/1-3-TS-3	Lapas	Lapų	Laida
	3	3	0

SUVESTINIS DARBŲ KIEKIŲ ŽINIARAŠTIS

1-as etapas

Eil. Nr.	Darbų ir paslaugų pavadinimas	Mato vnt.	Kiekiai
1	2	3	4
1	Siūlių asfaltbetonio dangoje pjaustymas diskine freza	m	310
2	Bordiūrų išardymas ir medžiagų sudėjimas į krūvas	m	318
3	Betoninių plytelių dangos ardymas	m ²	432
4	Asfaltbetonio dangos išardymas	m ³	18
5	Pėsčiųjų apsaugos tvorelių perstymas (3x2m)	m	6
6	Kelio ženklų vienstiebių metalinių atramų ant monolitinių betoninių pamatų perstatymas	vnt.	1
7	II gr. grunto kasimas ekskavatoriais 0,4 m ³ kaušu, pakrovimas, vežiojimas iki 5 km ir darbas sąvartoje	m ³	223
8	Šulinių liukų aukščio suregulavimas gelžbetoniniais žiedais	vnt.	10
9	Kapų be apsauginio gelžbetonio žiedo suregulavimas	vnt.	4
10	Iškasos viršaus planiravimas mechanizuotai, kai gruntas II gr.	m ²	6400
11	Iškasos viršaus planiravimas rankiniu būdu, kai gruntas II gr.	m ²	60
12	Sankasos viršutinio 0,2 m sluoksnio tankinimas vibroplokšte	m ³	128
13	Apsauginio šalčiui atsparaus sluoksnio iš nesurištojo mišinio įrengimas	m ³	127
14	Gatvės bortų įrengimas ant betono pagrindo	m	310
15	Vejos bordiūrų įrengimas ant betono pagrindo	m	304
16	15 cm skaldos pagrindo sluoksnio iš nesurišto mišinio 0/45 įrengimas	m ²	453
17	3 cm storio granitinių atsijų 0/5 išlyginamojo sluoksnio įrengimas	m ²	453
18	Betoninių trinkelų 20×10×8 cm (pilkos spalvos) dangos įrengimas	m ²	396
19	Esamų 8 cm storio betoninių trinkelų dangos įrengimas	m ²	52
20	Neregių vedimo sistemų įrengimas su taktiliniu paviršiumi (geltonos spalvos)	m ²	90
21	Išlyginamojo skaldos pagrindo sluoksnio iš nesurišto mišinio 0/45 įrengimas	m ³	13
22	Bituminės sandarinimo juostos įrengimas	m	310
23	8 cm asfalto dangos atstatymas iš mišinio AC16PD	t	30
24	Juodžemio kasimas ekskavatoriais su 0.4 m ³ kaušu, pakrovimas į autosavivarčius, vežiojimas iki 15 km ir darbas sąvartoje	m ³	30
25	Plotų planiravimas rankiniu būdu	m ²	160
26	Plotų tvirtinimas 6 cm storio dirvožemio sluoksniu, paskleidžiant gruntą ir pasėjant žoles rankiniu būdu	m ²	160
27	Statybinio laužo mechanizuotas pakrovimas ir išvežimas autosavivarčiu iki 15 km	t	134

STASIO TALAČKOS PĮ				SUVESTINIS DARBŲ KIEKIŲ ŽINIARAŠTIS		Laida
						O
3701	PV	S. Talačka		PRA-KRS-25/1-3-SŽ-1		Lapas
						1
						Lapų
						3

2-as etapas

Eil. Nr.	Darbų ir paslaugų pavadinimas	Mato vnt.	Kiekiai
1	2	3	4
1	Siūlių asfaltbetonio dangoje pjaustymas diskine freza	m	343
2	Bordiūrų išardymas ir medžiagų sudėjimas į krūvas	m	343
3	Betoninių plytelių dangos ardymas	m ²	518
4	Asfaltbetonio dangos išardymas	m ³	5
5	Komunikacijų žymėjimo ženklų su metaliniu stulpeliu perstatymas	vnt.	1
6	II gr. grunto kasimas ekskavatoriais 0,4 m ³ kaušu, pakrovimas, vežiojimas iki 5 km ir darbas sąvartoje	m ³	
7	Šulinių liukų aukščio suregulavimas gelžbetoniniais žiedais	vnt.	5
8	Kapų be apsauginio gelžbetonio žiedo suregulavimas	vnt.	3
9	Iškasos viršaus planiravimas mechanizuotai, kai gruntas II gr.	m ²	690
10	Iškasos viršaus planiravimas rankiniu būdu, kai gruntas II gr.	m ²	70
11	Sankasos viršutinio 0,2 m sluoksnio tankinimas vibroplokšte	m ³	137
12	Apsauginio šalčiui atsparaus sluoksnio iš nesurištojo mišinio įrengimas	m ³	137
13	Gatvės bortų įrengimas ant betono pagrindo	m	343
14	Vejos bordiūrų įrengimas ant betono pagrindo	m	343
15	15 cm skaldos pagrindo sluoksnio iš nesurišto mišinio 0/45 įrengimas	m ²	515
16	3 cm storio granitinių atsijų 0/5 išlyginamojo sluoksnio įrengimas	m ²	515
17	Betoninių trinkelėlių 20×10×8 cm (pilkos spalvos) dangos įrengimas	m ²	515
18	Neregijų vedimo sistemų įrengimas su taktiliniu paviršiumi (geltonos spalvos)	m ²	1
19	Išlyginamojo skaldos pagrindo sluoksnio iš nesurišto mišinio 0/45 įrengimas	m ³	20
20	Bituminės sandarinimo juostos įrengimas	m	343
21	8 cm asfalto dangos atstatymas iš mišinio AC16PD	t	32
22	Juodžemio kasimas ekskavatoriais su 0.4 m ³ kaušu, pakrovimas į autosavivarčius, vežiojimas iki 15 km ir darbas sąvartoje	m ³	40
23	Plotų planiravimas rankiniu būdu	m ²	350
24	Plotų tvirtinimas 6 cm storio dirvožemio sluoksniu, paskleidžiant gruntą ir pasėjant žoles rankiniu būdu	m ²	350
25	Statybinio laužo mechanizuotas pakrovimas ir išvežimas autosavivarčiu iki 15 km	t	140

SUVESTINIS DARBŲ KIEKIŲ ŽINIARAŠTIS PRA-KRS-25/1-3-SŽ-2	Lapas	Lapų	Laida
	2	3	0

3-ias etapas

Eil. Nr.	Darbų ir paslaugų pavadinimas	Mato vnt.	Kiekiai
1	2	3	4
1	Siūlių asfaltbetonio dangoje pjaustymas diskine freza	m	350
2	Bordiūrų išardymas ir medžiagų sudėjimas į krūvas	m	350
3	Betoninių plytelių dangos ardymas	m ²	432
4	Asfaltbetonio dangos išardymas	m ³	18
5	Trinkelio dangos išardymas	m ²	20
6	Autobusų stotelių paviljonų demontavimas, kai stulpai įtvirtinti inkariniais varžtais	vnt.	1
7	II gr. grunto kasimas ekskavatoriais 0,4 m ³ kaušu, pakrovimas, vežiojimas iki 5 km ir darbas sąvartoje	m ³	280
8	Šulinių liukų aukščio suregulavimas gelžbetoniniais žiedais	vnt.	9
9	Kapų be apsauginio gelžbetonio žiedo suregulavimas	vnt.	7
10	Iškasos viršaus planiravimas mechanizuotai, kai gruntas II gr.	m ²	700
11	Iškasos viršaus planiravimas rankiniu būdu, kai gruntas II gr.	m ²	70
12	Sankasos viršutinio 0,2 m sluoksnio tankinimas vibroplokšte	m ³	140
13	Apsauginio šalčiui atsparaus sluoksnio iš nesurištojo mišinio įrengimas	m ³	140
14	Gatvės bortų įrengimas ant betono pagrindo	m	350
15	Vejos bordiūrų įrengimas ant betono pagrindo	m	344
16	15 cm skaldos pagrindo sluoksnio iš nesurišto mišinio 0/45 įrengimas	m ²	525
17	3 cm storio granitinių atsijų 0/5 išlyginamojo sluoksnio įrengimas	m ²	525
18	Betoninių trinkelio 20×10×8 cm (pilkos spalvos) dangos įrengimas	m ²	525
19	Neregijų vedimo sistemų įrengimas su taktiliniu paviršiumi (geltonos spalvos)	m ²	149
20	Išlyginamojo skaldos pagrindo sluoksnio iš nesurišto mišinio 0/45 įrengimas	m ³	21
21	Bituminės sandarinimo juostos įrengimas	m	350
22	8 cm asfalto dangos atstatymas iš mišinio AC16PD	t	27
23	Autobusų stotelių paviljonų montavimas tvirtinant inkariniais varžtais	vnt.	1
24	Juodžemio kasimas ekskavatoriais su 0.4 m ³ kaušu, pakrovimas į autosavivarčius, vežiojimas iki 15 km ir darbas sąvartoje	m ³	30
25	Plotų planiravimas rankiniu būdu	m ²	350
26	Plotų tvirtinimas 6 cm storio dirvožemio sluoksniu, paskleidžiant gruntą ir pasėjant žoles rankiniu būdu	m ²	350
27	Statybinio laužo mechanizuotas pakrovimas ir išvežimas autosavivarčiu iki 15 km	t	110

PASTABA. Darbų ir medžiagų kiekiai yra orientaciniai ir turi būti tikslinami statybos darbų metu.

SUVESTINIS DARBŲ KIEKIŲ ŽINIARAŠTIS PRA-KRS-25/1-3-SŽ-3	Lapas	Lapų	Laida
	3	3	0

PRIEDAI

TECHNINĖ PROJEKTAVIMO DARBŲ UŽDUOTIS

1. UŽSAKOVAS (STATYTOJAS)	Kaišiadorių rajono savivaldybės Žiežmarių seniūnija, Žaslių g. 62, Žiežmariai, Kaišiadorių r. Duomenys kaupiami ir saugomi Juridinių asmenų registre, kodas 188685341.
2. PROJEKTO PAVADINIMAS:	Žiežmarių m., Žaslių g., kuri yra tęstinumas valstybinio kelio Nr. 1812 Žiežmariai-Nemaitonys –Stakliškės (nuo Nepriklausomybės a. deš.p.), esamo šaligatvio dangos paprasto remonto, pakeičiant gatvės bortus aprašas.
3. STATINIO PASKIRTIS (grupė ir pogrupis pagal STR 1.01.03:2017)	Susisiekimo komunikacijos
4. STATINIO KATEGORIJA (Nustatoma vadovaujantis STR 1.01.03:2017 „Statinių klasifikavimas“)	Nesudėtingasis
5. PROJEKTO RENGIMO ETAPAS (pagal STR 1.04.04:2017 „Statinio projektavimas, projekto ekspertizė“)	Paprastą remonto aprašas, kuris padalintas į 3 etapus
6. STATYBOS RŪŠIS (pagal STR 1.01.08:2002 „Statinio statybos rūšys“)	Paprastasis remontas
7. PROJEKTAVIMO PASLAUGŲ APIMTIS	7.1 numatyti šaligatvio paprastą remontą nuo Nepriklausomybės a. iki autobusų stotelės; 7.2 šaligatvius numatyti pagal esamus pločius 1,5 -2,0m (tikslinti projektavimo metu); 7.3 šaligatvių danga – betoninės rinkelės; 7.4 numatyti esamo autobusų laukimo paviljono pakeitimą nauju.
8. PROJEKTUOJANT VADOVAUTIS ŠIAIS DOKUMENTAIS	6.1 STR 1.04.04:2017 „Statinio projektavimas, projekto ekspertizė“; 6.2 STR 2.06.04:2014 „Gatvės ir vietinės reikšmės keliai. Bendrieji reikalavimai“; 6.3 KPT SDK 19 „Automobilių kelių standartizuotų dangų konstrukcijų projektavimo taisyklės“; 6.4 TRA TRINKELĖS 14 „Automobilių kelių trinkelė, plokščių ir kitų medžiagų techninių reikalavimų aprašas“; 6.5 IT TRINKELĖS 14 „Automobilių kelių dangos konstrukcijos iš trinkelė ir plokščių įrengimo taisyklės.
9. STATINIO PROJEKTO SUDĖTIES SAŲVADAS	Projekto sudėtis turi atitikti STR 1.04.04:2017 „Statinio projektavimas, projekto ekspertizė“ reikalavimus.
10. PROJEKTO DOKUMENTŲ ATLIKIMO KALBA	Lietuvių k.

11. NURODYMAI PROJEKTO DOKUMENTŲ KOMPLEKTAVIMUI, ĮFORMINIMUI	Projekto kompiuterinė laikmena – 1 egz. Kiekvienos rinkmenos (failo) minimalus raiškos reikalavimas – 200 dpi, maksimalus dydis – 30 MB, galimi formatai – *.pdf.
12. PAPILDPMA INFORMACIJA	Paprasto remonto aprašą rengti ant orto-foto pagrindo su žemės sklypų ribomis.

DETALŪS METADUOMENYS

Dokumento sudarytojas (-ai)	Kaišiadorių rajono savivaldybės administracija
Dokumento pavadinimas (antraštė)	TECHNINĖ PROJEKTAVIMO DARBŲ UŽDUOTIS
Dokumento registracijos data ir numeris	2025-04-01 Nr. V7-498
Dokumento gavimo data ir dokumento gavimo registracijos numeris	-
Dokumento specifikacijos identifikavimo žymuo	ADOC-V1.0
Parašo paskirtis	Tvirtinimas
Parašą sukūrusio asmens vardas, pavardė ir pareigos	Karolis Petkevičius Direktorius
Parašo sukūrimo data ir laikas	2025-04-01 09:37
Parašo formatas	Trumpalaikio galiojimo (XAdES-T)
Laiko žymoje nurodytas laikas	2025-04-01 09:37
Informacija apie sertifikavimo paslaugų teikėją	ADIC CA ECC
Sertifikato galiojimo laikas	2024-07-25 09:56 - 2028-07-24 09:56
Parašo paskirtis	Pasirašymas
Parašą sukūrusio asmens vardas, pavardė ir pareigos	Alvydas Ramanauskas Seniūnas
Parašo sukūrimo data ir laikas	2025-04-01 10:26
Parašo formatas	Einamojo galiojimo (XAdES-EPES)
Laiko žymoje nurodytas laikas	
Informacija apie sertifikavimo paslaugų teikėją	EID-SK 2016
Sertifikato galiojimo laikas	2022-01-03 11:01 - 2027-01-02 23:59
Parašo paskirtis	Pasirašymas
Parašą sukūrusio asmens vardas, pavardė ir pareigos	Alvydas Ramanauskas Seniūnas
Parašo sukūrimo data ir laikas	2025-04-01 10:28
Parašo formatas	Einamojo galiojimo (XAdES-EPES)
Laiko žymoje nurodytas laikas	
Informacija apie sertifikavimo paslaugų teikėją	EID-SK 2016
Sertifikato galiojimo laikas	2022-01-03 11:01 - 2027-01-02 23:59
Informacija apie būdus, naudotus metaduomenų vientisumui užtikrinti	-
Pagrindinio dokumento priedų skaičius	0
Pagrindinio dokumento pridedamų dokumentų skaičius	0
Programinės įrangos, kuria naudojantis sudarytas elektroninis dokumentas, pavadinimas	Elpako v.20250312.1
Informacija apie elektroninio dokumento ir elektroninio (-ių) parašo (-ų) tikrinimą (tikrinimo data)	Tikrinant dokumentą nenustatyta jokių klaidų (2025-04-01)
Elektroninio dokumento nuorašo atspausdinimo data ir ją atspausdinęs darbuotojas	2025-04-01 nuorašą suformavo Alvydas Ramanauskas
Paieškos nuoroda	-
Papildomi metaduomenys	-

AKCINĖ BENDROVĖ „VIA LIETUVA“

Kaišiadorių rajono savivaldybės administracija
kontora@kaisiadorys.lt

Nr. (6.6)2-

į 2024-03-18

Nr. _____

DĖL PRISIJUNGIMO SĄLYGŲ

Akcinė bendrovė „Via Lietuva“ (buvęs pavadinimas – akcinė bendrovė Lietuvos automobilių kelių direkcija) (toliau – Bendrovė) 2024-03-18 gavo Jūsų prašymą „<...>Kaišiadorių rajono savivaldybės administracija prašo įvertinti galimybę ir aprašyti sąlygas savivaldybės biudžeto lėšomis atlikti šaligatvių remonto darbus prie valstybinės reikšmės kelių“. Pareiškėjas – Kaišiadorių rajono savivaldybės administracija.

Bendrovė neprieštarautų dėl pėsčiųjų takų įrengimo/remonto ties valstybinės reikšmės rajoniniu keliu Nr. 1812 Žiežmariai–Nemaitonys–Stakliškės (toliau – kelias Nr. 1812) bei valstybinės reikšmės rajoniniu keliu Nr. 1816 Liutonys–Žiežmariai–Dovainonys (toliau – kelias Nr. 1816) privačiomis lėšomis, jeigu rengiant projektą būtų laikomasi šių prisijungimo sąlygų:

1. projektą rengti vadovaujantis galiojančiais statybos techniniais reglamentais ir kitais teisės aktais.
2. reikalavimai inžineriniams tinklams:
 - 2.1. rengiant inžinerinių tinklų projekto dalį vadovautis sąlygomis, pateiktomis Bendrovės tinklalapyje (žiūrėti nuorodą <https://vialietuva.lt/aktuali-informacija>);
 - 2.2. įvertinti apšvietimo reikalavimus paskelbtus Bendrovės internetiniame puslapyje adresu: <https://vialietuva.lt/aktuali-informacija>;
 - 2.3. lietaus nuotekų tinklų bei paviršinio vandens nuleidimo nuo planuojamos teritorijos į kelių Nr. 1816 bei Nr. 1816 vandens nuvedimo griovius ir įrenginius neprojektuoti. Vandens nuvedimas nuo planuojamos teritorijos turi būti projektuojamas tik į savo žemės sklypą ir vidinius įrenginius.
3. Susisiekimo reikalavimai:
 - 3.1. vadovautis STR 2.03.01:2019 „Statinių prieinamumas“, patvirtinto Lietuvos respublikos aplinkos ministro 2019 m. lapkričio 4 d. įsakymu Nr. D1-653, reikalavimais;
 - 3.2. įvažiavimus ir išvažiavimus iš sklypų ar gatvių numatyti naudojant jau esamas teisėtai įrengtas nuovažas (sankryžas); naujų nuovažų nuo kelių neplanuoti ir neįrenginėti;
 - 3.3. esant poreikiui įvažiavimus ir išvažiavimus iš sklypų ar gatvių remontą planuoti įvertinus statybos rekomendacijų R 36-01 „Automobilių kelių sankryžos“, patvirtintų Lietuvos automobilių kelių direkcijos prie Susisiekimo ministerijos generalinio direktoriaus 2002 m. vasario 7 d. įsakymu Nr. 9, reikalavimus;

- 3.4. vadovautis Automobilių kelių vandens nuleidimo įrenginių projektavimo taisyklėmis KPT VNS 16, patvirtintomis Lietuvos automobilių kelių direkcijos prie Susisiekimo ministerijos generalinio direktoriaus 2016 m. rugpjūčio 31 d. įsakymu Nr. V-476;
 - 3.5. pažeidus krašto kelio paviršinio vandens nuvedimo įrenginius ar kitus kelio elementus, numatyti jų atstatymą;
 - 3.6. vadovautis Kelių horizontaliojo ženklavimo taisyklėmis patvirtintomis Lietuvos Respublikos susisiekimo ministro 2012 m. sausio 31 d. įsakymu Nr. 3-82;
 - 3.7. vadovautis Kelio ženklų ir vertikaliojo ženklavimo taisyklėmis, patvirtintomis Lietuvos Respublikos susisiekimo ministro 2012 m. sausio 31 d. įsakymu Nr. 3-83;
 - 3.8. vadovautis kelio ženklų atramų parinkimo, projektavimo ir įrengimo taisyklėmis PJT KŽA 08, patvirtintomis Lietuvos automobilių kelių direkcijos prie Susisiekimo ministerijos generalinio direktoriaus 2008 m. rugsėjo 29 d. įsakymu Nr. V-298;
 - 3.9. vadovautis Pėsčiųjų perėjimo per kelius ir gatves organizavimo taisyklėmis, patvirtintomis Lietuvos Respublikos susisiekimo ministro 2020 m. rugpjūčio 28 d. įsakymu Nr. 3-487;
 - 3.10. vadovautis pėsčiųjų ir dviračių takų projektavimo rekomendacijomis R PDTP 12, patvirtintomis Lietuvos automobilių kelių direkcijos prie Susisiekimo ministerijos direktoriaus 2012 m. spalio 10 d. įsakymu Nr. V-294;
 - 3.11. vadovautis Inžinerinių saugaus eismo priemonių projektavimo ir naudojimo rekomendacijomis R ISEP 10, patvirtintomis Lietuvos automobilių kelių direkcijos prie Susisiekimo ministerijos direktoriaus 2010 m. birželio 9 d. įsakymu Nr. V-146.
 - 3.12. pateikti projektuojamų (remontuojamų) takų dangų konstrukcijų sujungimo su kelio Nr. 1816; kelio Nr. 1812 ir pėsčiųjų takų dangų konstrukcijomis sprendinius (atskira detalės išnaša susisiekimo brėžinyje).
4. kiti reikalavimai:
- 4.1. projekte pažymėti kelio Nr. 1816 ir kelio Nr. 1812 juostos ir/arba statinio ribas;
 - 4.2. projekte pažymėti kelio Nr. 1816 ir kelio Nr. 1812 apsaugos zonos ribas;
 - 4.3. įvertinti parengto projekto „Valstybinės reikšmės rajoninio kelio Nr. 1812 Žiežmariai–Nemaitonys–Stakliškės ties 0,788 km, 1,057 km ir 2,137 km paprastojo remonto, sutvarkant pėsčiųjų perėjas, aprašas“ sprendinius. Projekto rengėjas AB „Kelių priežiūra“;
 - 4.4. pateikti brėžinius (schemas) įvertinimui, esant poreikiui pasirašyti susitarimą su Bendrove dėl sprendinių įgyvendinimo kelio Nr. 1816 ir kelio Nr. 1812 statiniuose ir parengti atskirą projektą pagal Bendrovės pateiktą techninę užduotį (techninė užduotis prarengiama po susitarimo pasirašymo);
 - 4.5. esant poreikiui, vadovaujantis Automobilių kelių juostos naudojimo inžineriniams tinklams kloti bendrųjų taisyklių BT ITK 09 patvirtintų Kelių direkcijos generalinio direktoriaus 2009 m. spalio 27 d. įsakymu Nr. V-329, 2 priedu (privalomasis), kartu su projektu pateikti pasirašytą (su inžinerinių tinklų valdytoju ir kelio savininku) inžinerinių tinklų klojimo, priežiūros, rekonstrukcijos ir iškelimo sutartį;
 - 4.6. eismo organizavimo, ribojimo schemas ir (ar) sprendinius statybos darbų atlikimo metu pateikti peržiūrėti ir derinti Paslaugų ir kompetencijų grupei (eos@vialietuva.lt);

Via Lietuva

4.7. parengtą projektą ir sprendinių brėžinių kopijas (.pdf ir .dwg formatu), kurios turės likti Bendrovei kartu su prašymu dėl projekto patikrinimo, pritarimo ir derinimo pateikti peržiūrėti ir derinti Bendrovei (info@vialietuva.lt).

Paslaugų ir kompetencijų grupės vadovas

Eduardas Kakura

A. Porochnavec, tel. (8 5) 232 9600, el. p. arturas.porochnavec@vialietuva.lt

Akcinė bendrovė
Kauno g. 22-202
LT-03212 Vilnius

Tel. (8 5) 232 9600
Trumpasis tel. 1871
El. p. info@vialietuva.lt

Duomenys kaupiami ir saugomi
Juridinių asmenų registre
Kodas 188710638



**KAIŠIADORIŲ RAJONO SAVIVALDYBĖS ADMINISTRACIJOS
ŽIEŽMARIŲ SENIŪNIJA**

Biudžetinė įstaiga, Katedros g. 4, LT-56121 Kaišiadorys

Duomenys kaupiami ir saugomi Juridinių asmenų registre, kodas 188773916

Seniūnijos duomenys: savivaldybės biudžetinės įstaigos filialas, Žaslių g. 62, LT-56235 Žiežmariai, Kaišiadorių r.
tel. (8 346) 58348 el.p. ziezmariu.seniunas@kaisiadorys.lt, filialo kodas 188685341

Stasio Talačkos personalinė įmonė
J. Basanavičiaus g. 3-10, Kaišiadorys
el.p. stasys.talacka@gmail.com

2025-06-19 Nr. V4-

DĖL PRITARIMO PROJEKTINIAMS SPRENDINIAMS

Žiežmarių seniūnija išnagrinėjo parengto projekto „Žiežmarių m., Žaslių g., kuri yra tęstinumas valstybinio kelio Nr. 1812 Žiežmariai – Nemaitonys – Stakliškės (nuo Nepriklausomybės a. deš. p.), esamo šaligatvio dangos paprasto remonto, pakeičiant gatvės bortus aprašas” sprendinius ir jiems pritaria.

Seniūnas

Alvydas Ramanauskas

DETALŪS METADUOMENYS

Dokumento sudarytojas (-ai)	Kaišiadorių rajono savivaldybės administracija
Dokumento pavadinimas (antraštė)	DĖL PRITARIMO PROJEKTINIAMS SPRENDINIAMS
Dokumento registracijos data ir numeris	2025-06-19 Nr. V4-99
Dokumento gavimo data ir dokumento gavimo registracijos numeris	-
Dokumento adresatas (-ai)	Stasio Talačkos Pl
Dokumento specifikacijos identifikavimo žymuo	ADOC-V1.0
Parašo paskirtis	Pasirašymas
Parašą sukūrusio asmens vardas, pavardė ir pareigos	Alvydas Ramanauskas Seniūnas
Parašo sukūrimo data ir laikas	2025-06-19 09:46
Parašo formatas	Einamojo galiojimo (XAdES-EPES)
Laiko žymoje nurodytas laikas	
Informacija apie sertifikavimo paslaugų teikėją	EID-SK 2016
Sertifikato galiojimo laikas	2022-01-03 11:01 - 2027-01-02 23:59
Parašo paskirtis	Pasirašymas
Parašą sukūrusio asmens vardas, pavardė ir pareigos	Alvydas Ramanauskas Seniūnas
Parašo sukūrimo data ir laikas	2025-06-19 09:47
Parašo formatas	Einamojo galiojimo (XAdES-EPES)
Laiko žymoje nurodytas laikas	
Informacija apie sertifikavimo paslaugų teikėją	EID-SK 2016
Sertifikato galiojimo laikas	2022-01-03 11:01 - 2027-01-02 23:59
Informacija apie būdus, naudotus metaduomenų vientisumui užtikrinti	-
Pagrindinio dokumento priedų skaičius	0
Pagrindinio dokumento pridedamų dokumentų skaičius	0
Programinės įrangos, kuria naudojantis sudarytas elektroninis dokumentas, pavadinimas	Elpako v.20250618.1
Informacija apie elektroninio dokumento ir elektroninio (-ių) parašo (-ų) tikrinimą (tikrinimo data)	Tikrinant dokumentą nenustatyta jokių klaidų (2025-06-19)
Elektroninio dokumento nuorašo atspausdinimo data ir ją atspausdinęs darbuotojas	2025-06-19 nuorašą suformavo Alvydas Ramanauskas
Paieškos nuoroda	-
Papildomi metaduomenys	-



**KAIŠIADORIŲ RAJONO SAVIVALDYBĖS ADMINISTRACIJOS
ŽIEŽMARIŲ SENIŪNIJA**

Biudžetinė įstaiga, Katedros g. 4, LT-56121 Kaišiadorys

Duomenys kaupiami ir saugomi Juridinių asmenų registre, kodas 188773916

Seniūnijos duomenys: savivaldybės biudžetinės įstaigos filialas, Žaslių g. 62, LT-56235 Žiežmariai, Kaišiadorių r.
tel. (8 346) 58348 el.p. ziezmariu.seniunas@kaisiadorys.lt, filialo kodas 188685341

Stasio Talačkos personalinė įmonė
J. Basanavičiaus g. 3-10, Kaišiadorys

ĮGALIOJIMAS

2025-06-19

Žiežmariai

Aš, Žiežmarių seniūnijos seniūnas Alvydas Ramanauskas, vadovaudamasis viešojo pirkimo sutartimi Nr. SUT – 279/2025 (toliau – Sutartis), įgalioju projektą vadovą Stasį Talačką atstovauti Žiežmarių seniūniją ir suteikia teisę projektą „Žiežmarių m., Žaslių g., kuri yra tęstinumas valstybinio kelio Nr. 1812 Žiežmariai – Nemaitonys – Stakliškės (nuo Nepriklausomybės a. deš. p.), esamo šaligatvio dangos paprasto remonto, pakeičiant gatvės bortus aprašas“ parengimo metu gauti prisijungimo (technines), specialiąsias sąlygas ir kitus reikalingus dokumentus projektavimo darbams, procedūroms ir kitiems būtiniems veiksams atlikti, kurie susiję su Sutarties vykdymu.

Įgaliojimas išduotas be teisės perigalioti kitą asmenį.

Seniūnas

Alvydas Ramanauskas

DETALŪS METADUOMENYS

Dokumento sudarytojas (-ai)	Kaišiadorių rajono savivaldybės administracija
Dokumento pavadinimas (antraštė)	ĮGALIOJIMAS
Dokumento registracijos data ir numeris	2025-06-19 Nr. V4-98
Dokumento gavimo data ir dokumento gavimo registracijos numeris	-
Dokumento adresatas (-ai)	Stasio Talačkos Pl
Dokumento specifikacijos identifikavimo žymuo	ADOC-V1.0
Parašo paskirtis	Pasirašymas
Parašą sukūrusio asmens vardas, pavardė ir pareigos	Alvydas Ramanauskas Seniūnas
Parašo sukūrimo data ir laikas	2025-06-19 09:41
Parašo formatas	Einamojo galiojimo (XAdES-EPES)
Laiko žymoje nurodytas laikas	
Informacija apie sertifikavimo paslaugų teikėją	EID-SK 2016
Sertifikato galiojimo laikas	2022-01-03 11:01 - 2027-01-02 23:59
Parašo paskirtis	Pasirašymas
Parašą sukūrusio asmens vardas, pavardė ir pareigos	Alvydas Ramanauskas Seniūnas
Parašo sukūrimo data ir laikas	2025-06-19 09:41
Parašo formatas	Einamojo galiojimo (XAdES-EPES)
Laiko žymoje nurodytas laikas	
Informacija apie sertifikavimo paslaugų teikėją	EID-SK 2016
Sertifikato galiojimo laikas	2022-01-03 11:01 - 2027-01-02 23:59
Informacija apie būdus, naudotus metaduomenų vientisumui užtikrinti	-
Pagrindinio dokumento priedų skaičius	0
Pagrindinio dokumento pridedamų dokumentų skaičius	0
Programinės įrangos, kuria naudojantis sudarytas elektroninis dokumentas, pavadinimas	Elpako v.20250618.1
Informacija apie elektroninio dokumento ir elektroninio (-ių) parašo (-ų) tikrinimą (tikrinimo data)	Tikrinant dokumentą nenustatyta jokių klaidų (2025-06-19)
Elektroninio dokumento nuorašo atspausdinimo data ir ją atspausdinęs darbuotojas	2025-06-19 nuorašą suformavo Alvydas Ramanauskas
Paieškos nuoroda	-
Papildomi metaduomenys	-



**KULTŪROS PAVELDO DEPARTAMENTAS
PRIE KULTŪROS MINISTERIJOS
KAUNO TERITORINIS SKYRIUS**

Stasys Talačka
el. p. stasys.talacka@gmail.com

2025-06-
2025-06-19

Nr.
Nr. į prašymą

DĖL ŽIEŽMARIŲ M., ŽASLIŲ G., KURI YRA TĘSTINUMAS VALSTYBINIO KELIO NR. 1812 ŽIEŽMARIAI-NEMAITONYS–STAKLIŠKĖS (NUO NEPRIKLAUSOMYBĖS A. DEŠ.P.), ESAMO ŠALIGATVIO DANGOS PAGRASO REMONTO, PAKEIČIANT GATVĖS BORTUS APRAŠO DERINIMO

Kultūros paveldo departamento prie Kultūros ministerijos Kauno teritorinis skyrius gavo prašymą dėl „Žiežmarių m., Žaslių g., kuri yra tęstinumas valstybinio kelio Nr. 1812 Žiežmariai-Nemaitonys–Stakliškės (nuo Nepriklausomybės a. deš.p.), esamo šaligatvio dangos pagrasto remonto, pakeičiant gatvės bortus aprašo“ derinimo.

Informuojame, kad projekto dalies sprendiniai, patenka į kultūros paveldo objekto - Žiežmarių miesto istorinė dalis (unikalus kodas Kultūros vertybių registre - 17131) teritoriją. Kultūros vertybių registro duomenys, vadovaujantis Lietuvos Respublikos nekilnojamojo kultūros paveldo apsaugos įstatymo (toliau NKPAĮ) 8 straipsnio 12 dalimi, yra vieši ir skelbiami tinklapyje <http://kvr.kpd.lt/heritage>.

Kultūros paveldo departamento prie Kultūros ministerijos Kauno teritorinis skyrius pritaria „Žiežmarių m., Žaslių g., kuri yra tęstinumas valstybinio kelio Nr. 1812 Žiežmariai-Nemaitonys–Stakliškės (nuo Nepriklausomybės a. deš.p.), esamo šaligatvio dangos pagrasto remonto, pakeičiant gatvės bortus aprašo“ sprendiniams. Derinimo data 2025-06-25, derinimo Nr.25-06KŠ. Vadovaujantis NKPAĮ 9 straipsnio 3 dalimi, jei atliekant darbus bus aptikta archeologinių radinių ar kitų kultūros paveldo objekto vertingųjų savybių, apie tai būtina pranešti savivaldybės paveldosaugos padaliniiui.

Viešojo administravimo įstatymo 10 str. 5 d. 7 p. įpareigoja institucijas nurodyti asmenims administracinio sprendimo apskundimo tvarką, todėl informuojame, kad šis sprendimas gali būti skundžiamas per vieną mėnesį nuo sprendimo gavimo dienos Lietuvos Respublikos administracinių bylų teisenos įstatymo nustatyta tvarka Regionų apygardos administracinio teismo Kauno rūmams (A. Mickevičiaus g. 8A, Kaunas) arba Lietuvos administracinių ginčų komisijos Kauno apygardos skyriui (Laisvės al. 36, Kaunas).

Vedėjas

Svaigedas Stoškus

Vyr. specialistas Mindaugas Norkus, tel. 8 37 20 58 83, el. paštas: mindaugas.norkus@kpd.lt

DETALŪS METADUOMENYS

Dokumento sudarytojas (-ai)	Kultūros paveldo departamentas prie Kultūros ministerijos
Dokumento pavadinimas (antraštė)	DĖL ŽIEŽMARIŲ M., ŽASLIŲ G., KURI YRA TĘSTINUMAS VALSTYBINIO KELIO NR. 1812 ŽIEŽMARIAI – NEMAITONYS – STAKLIŠKĖS, ESAMO ŠALIGATVIO KAIRĖJE GATVĖS PUSĖJE DANGOS PAPERASTO REMONTO, PAKEIČIANT GATVĖS BORTUS (IKI NEPRIKLAUSOMYBĖS A.), APRAŠO DERINIMO
Registracija #1	
Dokumento registracijos data ir numeris	2025-06-25T10:24:00.952+03:00, (12.56-KE)2K-1162
Dokumento specifikacijos identifikavimo žymuo	ADOC-V1.0
Parašas #1	
Parašo paskirtis	Pasirašymas
Parašą sukūrusio asmens vardas, pavardė ir pareigos	Svaigedas Stoškus, Vedėjas
Parašo sukūrimo data ir laikas	2025-06-25T09:41:24.0000000+03:00
Parašo formatas	Kvalifikuotas elektroninis parašas
Laiko žymoje nurodytas laikas	2025-06-25T09:41:38+03:00
Informacija apie sertifikavimo paslaugų teikėją	ADIC CA ECC Asmens dokumentu israsymo centras prie LR VRM LT
Sertifikato galiojimo laikas	2028-07-08T10:43:25+03:00
Parašas #2	
Parašo paskirtis	Registravimas
Parašą sukūrusio asmens vardas, pavardė ir pareigos	DBSIS, -

Parašo sukūrimo data ir laikas	2025-06-25T10:24:00.0000000+03:00
Parašo formatas	Kvalifikuotas elektroninis parašas
Laiko žymoje nurodytas laikas	-
Informacija apie sertifikavimo paslaugų teikėją	RCSC IssuingCA-2 VI Registru Centras - i.k. 124110246 LT
Sertifikato galiojimo laikas	2028-05-15T11:31:08+03:00
Informacija apie būdus, naudotus metaduomenų vientisumui užtikrinti	Metaduomenų vientisumas užtikrintas elektroniniais parašais
Pagrindinio dokumento priedų skaičius	0
Pagrindinio dokumento pridedamų dokumentų skaičius	0
Programinės įrangos, kuria naudojantis sudarytas elektroninis dokumentas, pavadinimas	DBSIS, versija 3.5.84.3
Informacija apie elektroninio dokumento ir elektroninio (-ių) parašo (-ų) tikrinimą (tikrinimo data)	Tikrinant dokumentą nenustatyta jokių klaidų, 2025-07-31 13:14:52

AKCINĖ BENDROVĖ „VIA LIETUVA“

Stasiui Talačkai
stasys.talacka@gmail.com

Nr. (6.100 Mr)2-
| 2025-07-23 Nr.

DĖL PROJEKTO PATIKRINIMO, PRITARIMO IR DERINIMO

Akcinė bendrovė „Via Lietuva“ (buvęs pavadinimas – akcinė bendrovė Lietuvos automobilių kelių direkcija) (toliau – Bendrovė) 2025-07-23d. gavo Jūsų prašymą „Prašome, AB „VIA Lietuva“ peržiūrėti ir pritarti parengto paprastojo remonto aprašo sprendiniams“. Pareiškėjas – įgaliotas projektuotojas Stasys Talačka, Užsakovas/Statytojas – Kaišiadorių rajono savivaldybės administracija.

Informuojame, kad "Žiežmarių m., Žaslių g., kuri yra tęstinumas valstybinio kelio Nr. 1812 Žiežmariai – Nemaitonys – Stakliškės, esamo šaligatvio kairėje gatvės pusėje dangos paprasto remonto, pakeičiant gatvės bortus (iki Nepriklausomybės a.), aprašas" (toliau – projektas) yra patikrintas. Projekto sprendiniai nepatenka valstybinės reikšmės rajoninio kelio Nr. 1812 Žiežmariai–Nemaitonys–Stakliškės (toliau – rajoninis kelias) sklypo bei statinio ribose. Pritariame projekto sprendiniams rajoninio kelio apsaugos zonoje (0,057-1,058 km kairėje pusėje), kurie bus įgyvendinami pagal Bendrovės pritartą projektą.

Pažymime, kad prieš vykdant darbus valstybinės reikšmės keliuose, kelių juostose ir jų apsaugos zonose dėl statybos vykdymo leidimo papildomai kreiptis į Bendrovę (<https://vialietuva.lt/leidimai-vykdyti-darbus-keliuose-ir-riboti-eisma>, pasirinkus funkciją „Leidimo vykdyti darbus valstybinės reikšmės keliuose, kelių juostose ir jų apsaugos zonose ir (ar) riboti eismą išdavimas“).

PRIDEDAMA: Projektas - 1.3.1 Zasliu g. saligatvis PRA.pdf - 39 lapai.

Klientų aptarnavimo centro vadovė

Asta Žukauskaitė

A. Porochnavec, tel. (8 5) 232 9600, el. p. arturas.porochnavec@vialietuva.lt

DETALŪS METADUOMENYS

Dokumento sudarytojas (-ai)	Akcinė bendrovė Via Lietuva
Dokumento pavadinimas (antraštė)	DĖL PROJEKTO PATIKRINIMO, PRITARIMO IR DERINIMO
Registracija #1	
Dokumento registracijos data ir numeris	2025-07-31T10:02:20.897+03:00, 2-25-10376
Dokumento specifikacijos identifikavimo žymuo	ADOC-V1.0
Parašas #1	
Parašo paskirtis	Pasirašymas
Parašą sukūrusio asmens vardas, pavardė ir pareigos	Asta Žukauskaitė, Skyriaus vadovas (-ė)
Parašo sukūrimo data ir laikas	2025-07-31T10:02:21.9113847+03:00
Parašo formatas	Kvalifikuotas elektroninis parašas
Laiko žymoje nurodytas laikas	2025-07-31T10:02:35+03:00
Informacija apie sertifikavimo paslaugų teikėją	EID-SK 2016 AS Sertifitseerimiskeskus EE
Sertifikato galiojimo laikas	2026-04-29T23:59:59+03:00
Parašas #2	
Parašo paskirtis	Registravimas
Parašą sukūrusio asmens vardas, pavardė ir pareigos	DVS sistema, Dokumentų valdymo sistema
Parašo sukūrimo data ir laikas	2025-07-31T10:02:37.6644094+03:00
Parašo formatas	Kvalifikuotas elektroninis parašas
Laiko žymoje nurodytas laikas	-
Informacija apie sertifikavimo paslaugų teikėją	RCSC IssuingCA-2 VI Registru Centras - i.k. 124110246 LT
Sertifikato galiojimo laikas	2028-05-14T10:38:06+03:00
Informacija apie būdus, naudotus metaduomenų vientisumui užtikrinti	Metaduomenų vientisumas užtikrintas elektroniniais parašais

Pagrindinio dokumento priedų skaičius	1
Pagrindinio dokumento pridedamų dokumentų skaičius	0
Programinės įrangos, kuria naudojantis sudarytas elektroninis dokumentas, pavadinimas	DocLogix v12.8.7.0
Informacija apie elektroninio dokumento ir elektroninio (-ių) parašo (-ų) tikrinimą (tikrinimo data)	Tikrinant dokumentą nenustatyta jokių klaidų, 2025-07-31 13:13:36



STATYBOS PRODUKCIJOS
SERTIFIKAVIMO CENTRAS

Valstybės įmonė Statybos produkcijos sertifikavimo centras, įmonės kodas 110068926, Linkmenų g. 28, LT-08217 Vilnius

KVALIFIKACIJOS ATESTATAS

Nr.3701

Stasys Talačka



Suteikta teisė eiti ypatingojo statinio projekto vadovo ir ypatingojo statinio projekto vykdymo priežiūros vadovo pareigas.

Statiniai: susisiekimo komunikacijos (keliai, gatvės, geležinkelio kelias, kiti transporto statiniai), taip pat minėti statiniai, esantys kultūros paveldo objekto teritorijoje, jo apsaugos zonoje, kultūros paveldo vietovėje.



Direktorius

Valdemaras Gauronskis

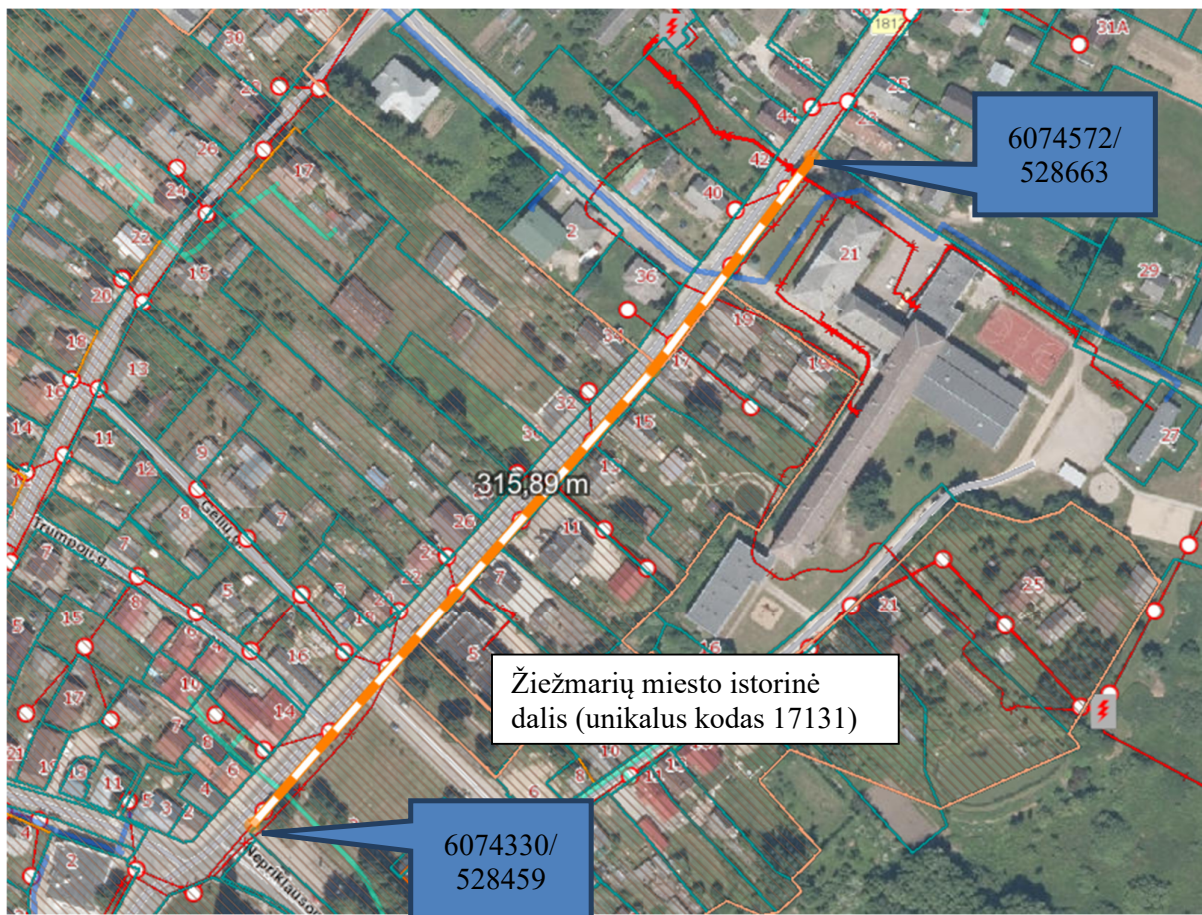
21322

Išduotas 2018 m. birželio 29 d.
Pirmą kartą išduotas 1998 m. vasario 20 d.

Kvalifikacijos atestatų registras skelbiamas www.spsc.lt


BRĖŽINIAI IR SCHEMOS

I-as darbų etapas



Pastabos:

- šaligatvio sprendiniai nepažeidžia trečiųjų asmenų interesų;
- statybos darbų metu visi inžineriniai tinklai išsaugomi;
- jeigu reikia, rangovas darbus pradeda prieš tai išsikvietęs atstovus iš inž. tinklus eksploatuojančių organizacijų;
- nuovažų ir sankryžų vietas tikslinti statybos darbų metu;
- esant savininkų pageidavimui, nuovažų vietas perstumti lygiagrečiai gatvės ašiai;
- vykdant kasimo darbus, vadovautis NKVĮ, 9 straipsnio, 3 alimi: "Jei atliekant statybos ar kitokius darbus aptinkama archeologinių radinių ar nekilnojamojo daikto vertingųjų savybių, valdytojai ar darbus atliekantys asmenys apie tai privalo pranešti savivaldybės paveldosaugos padaliniiui, o šis informuoja Departamentą. Departamentas gali sustabdyti darbus 15 dienų. Per šį terminą jis kartu su savivaldybės paveldosaugos padaliniu turi patikrinti pranešimą ir priimti sprendimą inicijuoti ar neinicijuoti aptiktos nekilnojamosios kultūros vertybės įregistravimą, kultūros paveldo objekto skelbimą saugomu ar aptiktos vertingosios savybės atskleidimą ir apsaugos reikalavimų patikslinimą".
- Vadovaujantis PTR 2.13.01:2022 „Archeologinio kultūros paveldo tvarkyba“ III Skyriaus 7.8 punkto nuostatomis, planuojant vykdyti didelės apimties žemės judinimo darbus (rengti karjerus, kasti tvenkinius, tiesti susisiekimo komunikacijas, inžinerinius tinklus bei statyti jiems funkcionuoti būtinus statinius ir kt.), keičiančius reljefą daugiau nei 1 ha plote, o taip pat kitais 7 punkte įvardytais atvejais, turi būti atlikti archeologiniai tyrimai.

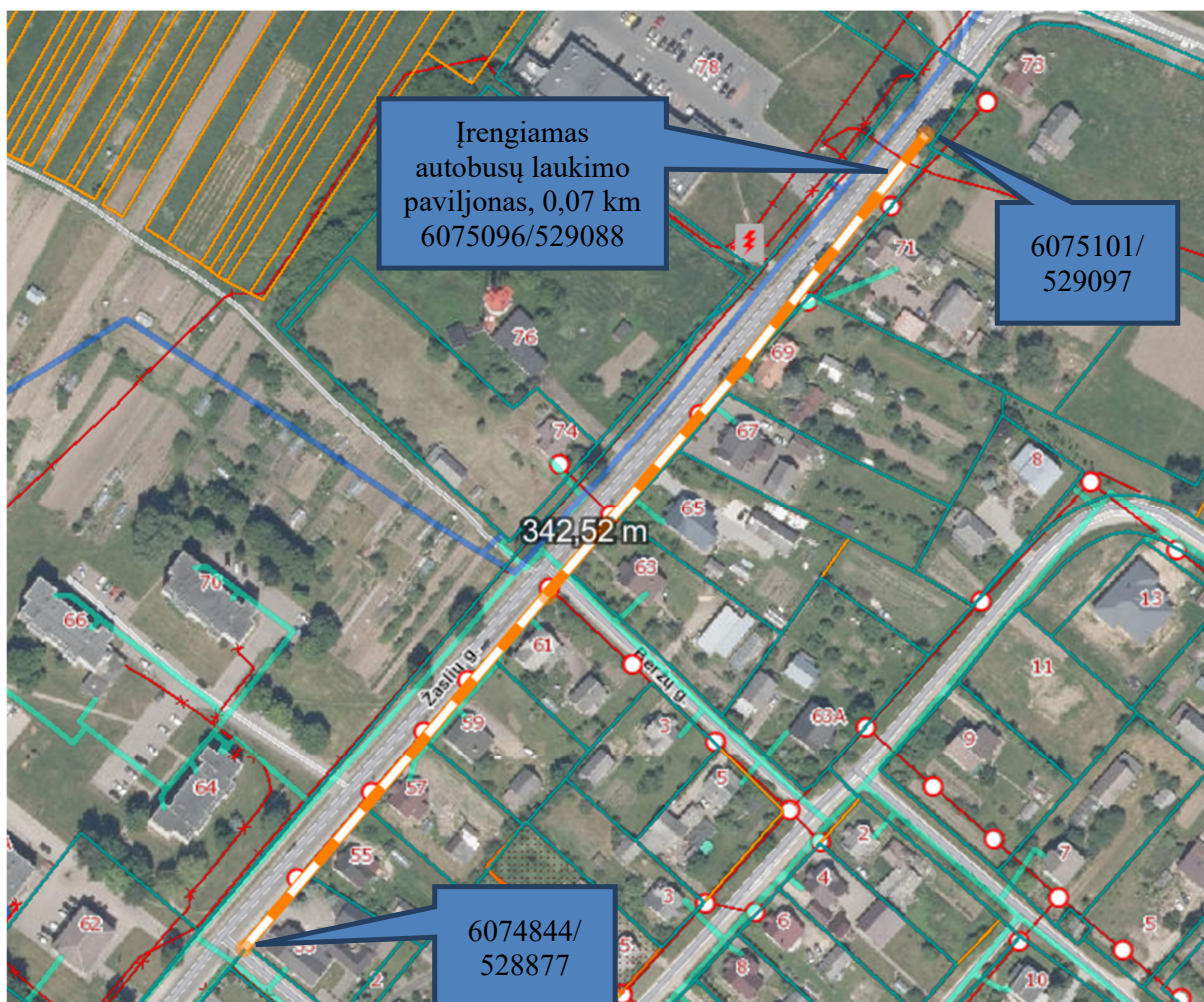
STASIO TALAČKOS PĮ				ŠALIGATVIO TRASOS SCHEMA		Laida
						O
3701	PV	S. Talačka		PRA-KRS-25/1-3-BS-1	Lapas	Lapų
					1	3

II-as darbu etapas



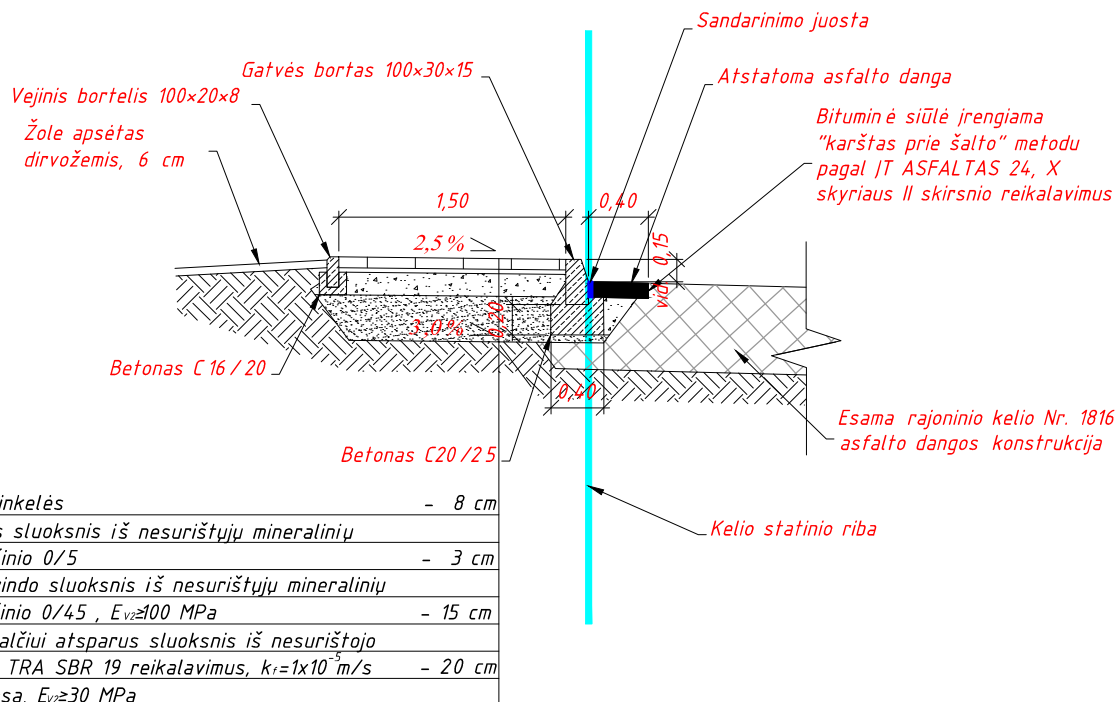
ŠALIGATVIO TRASOS SCHEMA PRA-KRS-25/1-3-BS-1	Lapas	Lapu	Laida
	2	3	O

III-ias darbų etapas

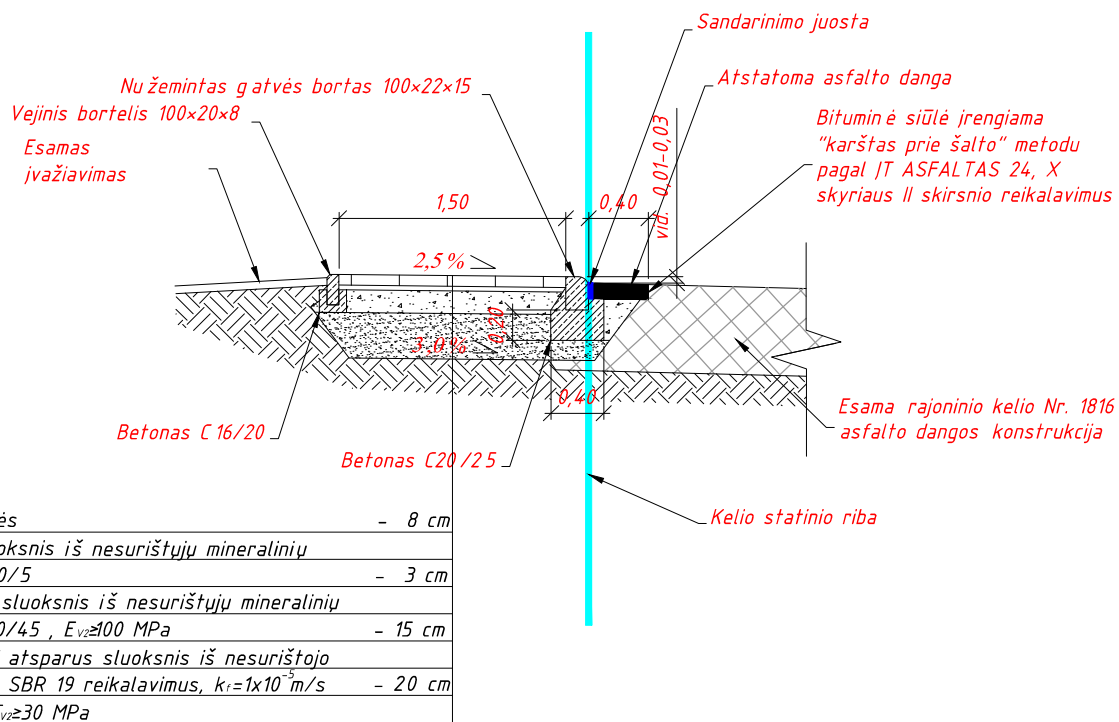


ŠALIGATVIO TRASOS SCHEMA PRA-KRS-25/1-3-BS-1	Lapas	Lapų	Laida
	3	3	0

Šaligatvio skersinis profilis



Įvažiavimo skersinis profilis



O	2025-06	Statybos darbams
Laida	Data	Laidos statusas. Keitimo priežastis (jei taikoma)
STASIO TALAČKOS PĮ		ŽIEŽMARIŲ M., ŽASLIŲ G., KURI YRA TĘSTINUMAS VALSTYBINIO KELIO NR. 1812 ŽIEŽMARIAI - NEMAITONYS - STAKLIŠKĖS, ESAMO ŠALIGATVIO KAIRĖJE GATVĖS PUSĖJE DANGOS PAGRASO REMONTO, PAKEIČIANT GATVĖS BORTUS (IKI NEPRIKLAUSOMYBĖS A.), APRAŠAS
3701	PV	S. Talačka
Skersinis profilis 1:50		Laida O
LT	Kaišiadorių rajono savivaldybė	PRA-KRS-25/1-3-BS-2
		Lapas 1
		Lapų 1