



● **architektas Vytenis Rudokas**

INDIVIDUALI VEIKLA PAGAL PAŽYMĄ Nr. 760230. TILŽĖS G. 170 – 405 KAB., 76296 ŠIAULIAI. TELEFONAS +37069838505.

PROJEKTO PAVADINIMAS	KITOS PASKIRTIES STATINIO LIETUVOS LAISVĖS KOVOTOJŲ PALAIDOJIMŲ KOLUMBARIUMO (paskirties grupė – kiti inžineriniai statiniai), KAPŲ G. 50, LEIPALINGYJE, DRUSKININKŲ SAV., SUPAPRASTINTAS STATYBOS PROJEKTAS
STATYTOJAS (UŽSAKOVAS)	LIETUVOS GYVENTOJŲ GENOCIDO IR REZISTENCIJOS TYRIMO CENTRAS (Didžioji 17/1, LT-01128 Vilnius); DRUSKININKŲ MIESTO SAVIVALDYBĖ (Vilniaus al. 18, LT-66119 Druskininkai)
STATYBOS RŪŠIS	NAUJO STATINIO STATYBA (7.1., STR 1.01.08:2002 / NSIK žymuo - EA)
STATINIŲ GRUPĖ	KITI INŽINERINIAI STATINIAI (4., 3 priedas, STR 1.01.03:2017)
STATINIO PASKIRTIS	KITOS PASKIRTIES (4.5., 3 priedas, STR 1.01.03:2017)
STATINIO KATEGORIJA	I,II GRUPĖS NESUDĖTINGASIS (4.1., 2 lentelė, 5 priedas, STR 1.01.03:2017 / NSIK žymuo - CC)
PROJEKTO ETAPAS	SUPAPRASTINTAS STATYBOS PROJEKTAS (24 str., 1 dalies 6.punktas, LR Statybos įstatymas / NSIK žymuo – BB)
PROJEKTO NUMERIS	2025.VR.01-BB
METAI	2025 M
BYLA	I (BENDROJI - SPRENDINIAI) (NSIK žymuo - BB)
LAIDA	0

2025.VR.01	BB (NSIK žymuo)	2025
OBJEKTO NR.	PROJEKTO ETAPAS	METAI


PAREIGOS	PAVARDĖ	PARAŠAS
PROJEKTO VADOVAS	V.RUDOKAS (A 007)	
ARCHITEKTAS	V.RUDOKAS (A 007)	

Eilės Nr.	Bylos žymuo	Laida	Pavadinimas	Pastabos	
				Projekto dalies vadovas	Kvalifikacijos atestatas
I	2025.VR.01-BB	0	Bendroji dalis - sprendiniai	PV Vytenis Rudokas	A 007
II	2025.VR.01-BB-AN	0	Statybos skaičiuojamosios kainos nustatymo dalis	PDV Justas Jančauskas	34185

Pastabos: 1. Užsakovui pageidaujant (numatyta statinio projektavimo techninėje užduotyje) rengiama projekto statybos skaičiuojamosios kainos nustatymo dalis.

Statinio projekto vadovas Vytenis Rudokas (A 007)




0	2025			
Laida	Data	Keitimų pavadinimas (priežastis)		
Atest. Nr.	architektas Vytenis Rudokas INDIVIDUALI VEIKLA PAGAL PAŽYMĄ Nr. 760230			Kitos paskirties statinio Lietuvos laisvės kovotojų palaidojimų kolumbariumo (paskirties grupė – kiti inžineriniai statiniai), Kapų g. 50, Leipalingyje, Druskininkų sav., supaprastintas statybos projektas.
A007	PV	V.Rudokas		2025
PROJEKTO BYLOS SUDĖTIES ŽINIARAŠTIS				
Statytojas (užsakovas):	LIETUVOS GYVENTOJŲ GENOCIDO IR REZISTENCIJOS TYRIMO CENTRAS; DRUSKININKŲ SAVIVALDYBĖ.			2025.VR.01 – BB

PROJEKTO BYLOS SUDĖTIES ŽINIARAŠTIS

Eilės Nr.	Pavadinimas	Lapas
1.	Antraštinis lapas	1
2.	Projekto sudėties žiniaraštis	2
3.	Projekto bylos sudėties žiniaraštis	3
4.	Projekto rengėjas	4
5.	Bendrieji statinio rodikliai	5-6
6.	Aiškinamasis raštas:	
	1. Bendrieji duomenys.....	7
	2. Projekto rengimo pagrindas.....	7-8
	3. Statybos teritorijos apibūdinimas ir vertinimas.....	9
	4. Bendrieji sprendiniai.....	9
	5. Kolumbariumo sprendiniai.....	9
	6. Teritorijos tvarkymo sprendiniai.....	10
	7. Kiti sprendiniai.....	10
	8. Statybos darbų vykdymo etapai.....	10
	9. Statybos darbų organizavimas.....	10
	10. Skaičiavimai.....	11
7.	Techninės specifikacijos	12-18
8.	Medžiagų ir sąnaudų kiekių žiniaraštis	19-20
9.	Projektavimo užduotis-techninė specifikacija	21-23
10.	Specialieji reikalavimai Nr. SRD-12-250207-00005, 2025-02-07:	
	1. Specialieji architektūros reikalavimai Nr. SARD-12-250207-00005, 2025-02-07.....	24-27
11.	RC išrašas žemės sklypas	28-29
12.	Viešo svarstymo ataskaita	30-37
13.	Brėžiniai:	
	1. Situacijos planas M 1:2000.....	38
	2. Sklypo planas (sprendiniai) M 1:200.....	39
	3. Sklypo vertikalus planas M 1:200.....	40
	4. Nužymėjimo brėžinys M 1:100.....	41
	5. Želdinių planas M 1:100.....	42
	6. Pamatų planas ir pjūvis M 1:100.....	43
	7. Dangų įrengimo detalė M 1:50.....	44
	8. Kolumbariumo planas ir išklotinė M 1:100.....	45
	9. Kolumbariumo konstravimo vizualizacija.....	46
	10. Kolumbariumo pjūvio vizualizacija.....	47
	11. Laidojimo nišos vizualizacija.....	48
	12. Suolų ir šiukšluiadėžių vizualizacija.....	49
14.	Sprendinių vizualizacijos:	
	13. I ir II statybos darbų etapo vizualizacija.....	50
	14. Sprendinių vizualizacija.....	51
	15. Sprendinių vizualizacija.....	52
	16. Sprendinių vizualizacija.....	53
	17. Sprendinių vizualizacija.....	54
	18. Sprendinių vizualizacija.....	55
	19. Sprendinių vizualizacija.....	56
15.	Kiti dokumentai:	
	20. Druskininkų savivaldybės paaiškinamasis raštas dėl saugomo kultūros paveldo objekto projektuojamo objekto sklype.....	57
	21. Kultūros paveldo objekto (kodas – 11009) išrašas iš Kultūros paveldo registro.....	58-59
	22. Kultūros paveldo objekto teritorijos ribų planas.....	60
	23. Žemės sklypo Leipalingis, Kapų g. 50, nekiln. turto registro duomenų bazės išrašas.....	61-63
	24. Žemės sklypo Kapų g. 50, ribų planas.....	64-67
	25. Leipalingio kapinių išplėtimo detalusis planas.....	68-69
	26. Projekto dalių sprendinių tarpusavio suderinimai.....	70
	27. Statytojo pavedimas skirti PV.....	71
	28. PV skyrimas.....	72
	29. PDV skyrimas.....	73
	30. Projektuotojų kvalifikacijos atestatai.....	74-76
	31. Statytojo (užsakovo) pritarimas projekto sprendiniams.....	77
	32. Druskininkų savivaldybės pritarimas projektui.....	78
	33. Projekto suderinimų sąrašas.....	79
	34. Projekto bendrosios ekspertizės aktas Nr.25/257-2, 2026-02-20.....	80-82

Statinio projekto vadovas Vytenis Rudokas (A 007)



0	2025			
Laida	Data	Keitimų pavadinimas (priežastis)		
Atest. Nr.	● architektas Vytenis Rudokas INDIVIDUALI VEIKLA PAGAL PAŽYMĄ Nr. 760230		Kitos paskirties statinio Lietuvos laisvės kovotojų palaidojimų kolumbariumo (paskirties grupė – kiti inžineriniai statiniai), Kapų g. 50, Leipalingyje, Druskininkų sav., supaprastintas statybos projektas.	
A007	PV	V.Rudokas		2025
PROJEKTO BYLOS SUDĖTIES ŽINIARAŠTIS				
Statytojas (užsakovas):	LIETUVOS GYVENTOJŲ GENOCIDO IR REZISTENCIJOS TYRIMO CENTRAS; DRUSKININKŲ SAVIVALDYBĖ.			2025.VR.01 – BB

STATINIO PROJEKTO RENGĖJAS:

Architektas Vytenis Rudokas; individuali veikla pagal pažymą Nr.760230

PROJEKTO AUTORIUS:

Architektas Vytenis Rudokas (kvalifikacijos atestato Nr. 007)

PROJEKTO VADOVAS:

Architektas Vytenis Rudokas (kvalifikacijos atestato Nr. 007)

KONSTRUKCIJŲ DALIS:

Projekto dalies vadovas Mindaugas Kazlauskas (kvalifikacijos atestato Nr. 40536)


STATYBOS SKAIČIUOJAMOSIOS KAINOS NUSTATYMO DALIS:

Projekto dalies vadovas Justas Jančiauskas (kvalifikacijos atestato Nr. 34185)

BENDRIEJI STATINIŲ RODIKLIAI

Statybos techninio reglamento STR 1.04.04:2017 „Statinio projektavimas, projekto ekspertizė“ 5 priedas

Pavadinimas	Mato vnt.	Kiekis	Pastabos
I. SKLYPAS			
1. sklypo plotas (žemės sklypas un. Nr. 5925-0011-0199):	m ²	9 203	Kolumbariumo įrengimui numatoma 800 m ² sklypo teritorijos dalis
2. sklypo užstatymo plotas	%	-	
3. sklypo užstatymo intensyvumas	%	-	
4. sklypo užstatymo tankis	%	-	
5. apželdintas skl. plotas	%	-	
II. PASTATAI			
1. Pastato paskirties rodikliai (gamybos, kitos planuojamos ūkinės veiklos, paslaugų apimtis, butų, vietų, lovų, bendras ir aptarnaujamų žmonių skaičius, kiti rod.) pastato paskirties grupė.		-	
2. Pastato, kaip civilinių teisių objektų, rūšis:	vnt.	-	
2.1. pagrindinis daiktas		-	
2.2. priklausinys		-	
3. Pastato bendrasis plotas*	m ²	-	
4. Pastato naudingasis plotas*	m ²	-	
5. Pastato tūris*	m ³	-	
6. Aukštų skaičius*	vnt.	-	
7. Pastato aukštis*	m	-	
8. Formuojamų atskirų kadastro objektų kiekis (pastatų ir patalpų)	vnt.	-	
9. butų skaičius (gyvenamajame name), iš jų:	vnt.	-	
9.1. 1 kambario		-	
9.2. 2 ir daugiau kambarių		-	
9.3 butai, kuriuose insoliacijos laikas trumpesnis už minimalų reglamentuotą		-	
10. energinio naudingumo klasė		-	
11. pastato (patalpų) akustinio komforto sąlygų kl.		-	
12. statinio atsparumo ugniai laipsnis		-	
13. kiti papildomi pastato rodikliai		-	
III. ATSKIRAIS NEKILNOJAMOJO KADASTRO OBJEKTAIS FORMUOJAMOS PATALPOS			
1. Patalpos:		-	
1.1. patalpos pavadinimas		-	
1.2. patalpos paskirties grupė, paskirtis		-	
1.3. patalpos bendras plotas	m ²	-	
IV. SUSISIEKIMO KOMUNIKACIJOS			
1. Keliai (valstybinės ir vietinės reikšmės):		-	
1.1. kelio kategorija	km	-	
1.2. kelio ilgis*	m	-	
1.3. kelio juostos plotis	vnt.	-	
1.4. eismo juostų skaičius	m	-	
1.5. eismo juostos plotis	m	-	
1.6. tilto, viaduko ar estakados ilgis	m	-	

0	2025			
Laida	Data	Keitimų pavadinimas (priežastis)		
Atest. Nr.	architektas Vytenis Rudokas INDIVIDUALI VEIKLA PAGAL PAŽYMĄ Nr. 760230			Kitos paskirties statinio Lietuvos laisvės kovotojų palaidojimų kolumbariumo (paskirties grupė – kiti inžineriniai statiniai), Kapų g. 50, Leipalingyje, Druskininkų sav., supaprastintas statybos projektas.
A007	PV	V.Rudokas		2025
BENDRIEJI STATINIŲ RODIKLIAI				
Statytojas (užsakovas):	LIETUVOS GYVENTOJŲ GENOCIDO IR REZISTENCIJOS TYRIMO CENTRAS; DRUSKININKŲ SAVIVALDYBĖ.			2025.VR.01 – BB – BSR

2. Geležinkeliai:			
2.1. kategorija			
2.2. ilgis*	km	-	
2.3. apsaugos zonos plotis	m		
3. Gatvės:			
3.1. kategorija			
3.2. ilgis*	km	-	
3.3. važiuojamosios dalies plotis (pėsč. tako plotis)	m	-	
3.4. eismo juostų skaičius	vnt.	-	
3.5. eismo juostos plotis	m	-	
V. INŽINERINIAI TINKLAI (nurodomas kiekvienos paskirties inžinerinių tinklų pavadinimas ir rodikliai)			
4. inžinerinių tinklų ilgis*:	m	-	
5. vamzdžio skersmuo (tik vamzdynams)	mm	-	
6. elektros tinklų laidininkų skaičius ir skerspjūvis	vnt.; mm ²	-	
7. elektroninio ryšio laidininkų porų skaičius ir skerspjūvis	vnt.; mm ²	-	
VI. KITI STATINIAI			
Kiti inžineriniai statiniai:			
– KOLUMBARIUMAS - I gr. nesudėtingieji statiniai, 4.2., 2 lentelė, 5 priedas, STR 1.01.03:2017 / NSIK žymuo - CC): užstatymo plotas 18,1 m ²			
– AIKŠTELĖ (302,6 m ²) - II gr. nesudėtingieji statiniai, 4.1., 2 lentelė, 5 priedas, STR 1.01.03:2017 / NSIK žymuo - CC): užstatymo plotas 302,6 m ²			

*Žvaigždute pažymėti rodikliai apskaičiuojami pagal Nekilnojamųjų daiktų kadastro duomenų nustatymo taisykles, kurias tvirtina aplinkos ministras. Baigus statybą ir atlikus kadastrinius matavimus, šie rodikliai gali turėti neesminių nukrypimų [5.39].

Statinio projekto vadovas

Vytenis Rudokas (A 007, 2023 05 31)

(vardas, pavardė, parašas, kvalifikacijos atestato arba pažymos Nr., data)

1. BENDRIEJI DUOMENYS

- OBJEKTO PAVADINIMAS – Kitos paskirties statinio Lietuvos laisvės kovotojų palaidojimų kolumbariumo (paskirties grupė – kiti inžineriniai statiniai), Kapų g. 50, Leipalingyje, Druskininkų sav., supaprastintas statybos projektas;
- STATYBOS VIETA – Kapų g. 50, Leipalingis, Druskininkų sav.; Sklypas:
- Leipalingio kapinių žemės sklypas, unik. Nr. 5925-0011-0199; naudojimo paskirtis – kita;
- STATYBOS RŪŠIS – naujo statinio statyba (7.1., STR 1.01.08:2002 / NSIK žymuo - EA);
- STATINIAI – kolumbariumas, I gr. nesudėtingi statiniai (4.2., 2 lentelė, 5 priedas, STR 1.01.03:2017 / NSIK žymuo - CC); aikštelė. II gr. nesudėtingi statiniai (4.1., 2 lentelė, 5 priedas, STR 1.01.03:2017 / NSIK žymuo - CC);
- STATYBĄ LEIDŽIANČIO DOKUMENTO PRIVALOMUMAS – neprivalomas;
- PROJEKTAVIMO ETAPAS – supaprastintas statybos projektas (24 str., 1 dalies 6 punktas, LR Statybos įstatymas / NSIK žymuo - BB);
- STATINIO GENERALINIS PROJEKTUOTOJAS – arch. Vytenis Rudokas, individuali veikla pagal pažymą Nr. 760230; Tilžės g. 170 – 405 KAB., 76296 Šiauliai, tel. +37069838505;
- STATYTOJAS (UŽSAKOVAS) – Lietuvos gyventojų genocido ir rezistencijos tyrimo centras (Didžioji g. 17/1, LT-01128 Vilnius); Druskininkų m. savivaldybė (Vilniaus al. 18, LT-66119 Druskininkai);
- STATYBOS FINANSAVIMO ŠALTINIAI – Valstybės biudžeto lėšos;

2. PROJEKTO RENGIMO PAGRINDAS

- projektas parengtas Lietuvos gyventojų genocido ir rezistencijos tyrimo centras užsakymu, pagal paslaugos viešojo pirkimo-pardavimo sutartį Nr. 2F-62, 2025-05-27.
- Projektavimo užduotis-techninė specifikacija (Priedas Nr.1 prie sutarties Nr. 2F-62), 2025-05-27;
- Druskininkų miesto savivaldybės administracijos pateikti specialieji reikalavimai Nr. SRD-12-250207-00005, 2025-02-07; specialieji architektūros reikalavimai Nr. SRD-12-250207-00005, 2025-02-07;
- VĮ Registrų centras. Nekilnojamojo turto registro duomenų bazės išrašai: žemės sklypo – registro Nr. 15/8046.
- žemės sklypo kad. Nr. 5925/0011:199 sklypo planas M1:500

PROJEKTE NAUDOTŲ GALIOJANČIŲ STATYBOS NORMATYVINIŲ DOKUMENTŲ SĄRAŠAS

Tekstuose panaudotų sutrumpinimų reikšmės:

STR – Statybos techninis reglamentas

LAND – Aplinkosaugos taisyklės


HN – Sanitarinės ir higienos normos ir taisyklės

LST – Lietuvos standartas

TS – Techninės sąlygos

ST – Firmų parengtos statybos taisyklės

Dokumento nr.	Pavadinimas
	Lietuvos Respublikos architektūros įstatymas
	Lietuvos Respublikos teritorijų planavimo įstatymas
	Lietuvos Respublikos statybos įstatymas
	Lietuvos Respublikos aplinkos apsaugos įstatymas
	Lietuvos Respublikos žemės įstatymas
	Lietuvos Respublikos atitikties įvertinimo įstatymas
	Lietuvos Respublikos specialiųjų žemės naudojimo sąlygų įstatymas
	Lietuvos Respublikos autorių teisių ir gretutinių teisių įstatymas
	Lietuvos Respublikos asmens su negalia teisių apsaugos pagrindų įstatymas
	Lietuvos Respublikos investicijų įstatymas
	Lietuvos Respublikos krizių valdymo ir civilinės saugos įstatymas

0	2025				
Laida	Data	Keitimų pavadinimas (priežastis)			
Atest. Nr.	● architektas Vytenis Rudokas INDIVIDUALI VEIKLA PAGAL PAŽYMĄ NR. 760230			Kitos paskirties statinio Lietuvos laisvės kovotojų palaidojimų kolumbariumo (paskirties grupė – kiti inžineriniai statiniai), Kapų g. 50, Leipalingyje, Druskininkų sav., supaprastintas statybos projektas.	
A007	PV	V.Rudokas		2025	AIŠKINAMASIS RAŠTAS
Statytojas (užsakovas):	LIETUVOS GYVENTOJŲ GENOCIDO IR REZISTENCIJOS TYRIMO CENTRAS; DRUSKININKŲ SAVIVALDYBĖ.			2025.VR.01 – BB – AR	

	Lietuvos Respublikos geriamojo vandens įstatymas
	Lietuvos Respublikos civilinis kodeksas
	Europos architektūros paslaugų teikėjų etikos kodeksas (redakcija nuo 2016-04-22)
Statybos produktų reglamentas	Europos Parlamento ir Tarybos Reglamentas (ES) Nr.305/2011 (2011-03-09)
STR 1.01.02:2016	Normatyviniai statybos techniniai dokumentai (nuo 2016-10-12)
STR 1.01.03:2017	Statinių klasifikavimas (nuo 2025-05-21)
STR 1.01.04:2015	Statybos produktų, neturinčių darnių techninių specifikacijų, eksploatacinių savybių pastovumo vertinimas, tikrinimas ir deklarasavimas. Bandymų laboratorijų ir sertifikavimo įstaigų paskyrimas. Nacionaliniai techniniai įvertinimai ir techninio vertinimo įstaigų paskyrimas ir paskelbimas (nuo 2023-06-09)
STR 1.01.08:2002	Statinio statybos rūšys (nuo 2024-11-01)
STR 1.02.01:2017	Statybos dalyvių atestavimo ir teisės pripažinimo tvarkos aprašas (nuo 2024-11-23)
STR 1.04.02:2011	Inžineriniai geologiniai ir geotechniniai tyrimai (nuo 2025-01-01)
STR 1.04.04:2017	Statinio projektavimas, projekto ekspertizė (nuo 2024-11-01)
STR 1.05.01:2017	Statybą leidžiantys dokumentai. Statybos užbaigimas. Statybos sustabdymas. Savavališkos statybos padarinių šalinimas. Statybos pagal neteisėtai išduotą statybą leidžiantį dokumentą padarinių šalinimas (nuo 2024-11-08)
STR 1.06.01:2016	Statybos darbai. Statinio statybos priežiūra (nuo 2025-05-01)
STR 2.01.01(1):2005	Esminis statinio reikalavimas. Mechaninis atsparumas ir pastovumas (nuo 2005-09-28)
STR 2.01.01(2):1999	Esminiai statinio reikalavimai. Gaisrinė sauga (nuo 2002-10-05)
STR 2.01.01(3):1999	Esminiai statinio reikalavimai. Higiena, sveikata, aplinkos apsauga (nuo 2002-11-09)
STR 2.01.01(4):2008	Esminiai statinio reikalavimai. Naudojimo sauga (nuo 2007-12-27)
STR 2.01.01(5):2008	Esminis statinio reikalavimas. Apsauga nuo triukšmo (nuo 2008-03-28)
STR 2.03.01:2019	Statinių prieinamumas (nuo 2023-06-09)
STR 2.06.04:2014	Gatvės ir vietinės reikšmės keliai. Bendrieji reikalavimai (nuo 2024-11-01)
KTR 1.01:2008	Kelių techninis reglamentas „Automobilių keliai“
MN TRINKELĖS 14	Automobilių kelių dangos konstrukcijos iš trinkelėlių ir plokščių įrengimo metodiniuose nurodymuose MN TRINKELĖS 14
	Automobilių kelių standartizuotų dangų konstrukcijų projektavimo taisyklės (nuo 2025-03-28)
KPT VNS 16	Automobilių kelių vandens nuleidimo sistemų projektavimo taisyklės (nuo 2016-08-31)
PAGD prie VRM direktoriaus įsakymas nr.1-338, 2010-12-07	Gaisrinės saugos pagrindiniai reikalavimai
LST 1516:2015	Statinio projektas. Bendrieji informaciniai reikalavimai
LST 1569:2012	Statinio projektas. Lauko inžinerinių tinklų grafiniai ženklai
ISO 21542:2021	Pastatų statyba. Užstatytos aplinkos prieinamumas ir naudojamumas
ISO 23599:2019	Pagalbinės priemonės neregiam ir silpnaregiams. Taktiniai vaikščiojamojo paviršiaus indikatoriai

Projektui parengti naudotos licencijuotos projektavimo programinės įrangos sąrašas

Eil. Nr.	Projekto dalis	Programa
1.	Bendroji, sklypo plano ir architektūros	Office 2016; AutoCad 2014; SketschUp Make 2017;
2.	Konstrukcijų	Autodesk AEC collection 2025; „Libre Office 6.2.5“; „LBNL THERM 7.6“; Fine software „Pile CPT“.
3.	Statybos skaičiuojam. kainos nustatymo	sąmatų sudarym okompiuterinė programa SES3.

Statybos darbų atlikimo ribos. Kolumbariumui parinkta vieta Leipalingio civilinių kapinių išplėtimui suformuotame 0,9203 ha dydžio sklype ant centrinio tako ašies. Statybos darbų ribos apima apie 800 m² kapavietėmis neužstatytą žemės sklypo teritoriją.

3. STATYBOS TERITORIJOS APIBŪDINIMAS IR VERTINIMAS

Projektuojama teritorija yra esamose veikiančiose Leipalingio kapinėse. Didžiąją dalį statybos teritorijos užima veja. Prie pravažiavimo yra esamas kapinių išplėtimo faktą pažymintis meninis akcentas. Jis dalinai užima pagarbai ir sakralumui išskirtinai tinkamiausią vietą kapinėse, kuri ir numatoma Lietuvos kovotojų palaidojimų kolumbariumui.

Projektuojamoje teritorijoje žemės paviršius nėra lygus. Didžiausi aukščių skirtumas – 0.8 m.

Projektuojamoje teritorijoje prie kapinių privažiavimo kelio yra du parko tipo lauko šviestuvai. Šviestuvų stovis – prastas. Projektuojamą teritoriją kerta kapinių laistymo reikmėms naudojamo vandentiekio d32 plastikinio vamzdžio linija.

Projektuojama teritorija nepatenka į kultūros paveldo objektų saugomą teritoriją.

4. BENDRIEJI SPRENDINIAI

Tikslai ir uždaviniai. Projekto rengimo tikslas – sukurti ir pastatyti Leipalingio kapinėse kolumbariumą, įamžinant Leipalingio apylinkėse žuvusių Lietuvos laisvės kovotojų ir jų rėmėjų atminimą. Kolumbariumo vieta išrinkta tinkamiausia atitinkanti pagarbą ir sakralumą – centrinio kapinių tako ašyje, kaip ją kompoziciškai užbaigiantis objektas.

Architektūrinio sprendimo idėja. Siekiant sukurti išskirtinę sakralią aplinką kolumbariumui numatoma želdiniais formuoti uždarą erdvę monotoniškoje kapaviečių teritorijoje. Kolumbariumo elementų komponavimo principas pasirinktas ašinis. Priekyje komponuojamas baltas vyčio kryžius, kuris dominuotų vizualiai ir būtų labiausiai matomas, bei suvokiamas judant centrine kapinių tako ašimi. Priešais vyčio kryžius projektuojama iškilusi iš grindinio akmens plokštuma su memorialo titulinio įrašu „Gyvenimą paaukoję tėvynei“. Siekiant išlaikyti kuo humaniškesnį komplekso mastelį, palaidojimų kolumbariumas dalinamas į atskirai stovinčius mažesnius segmentus. Tai suteikia galimybę pagal poreikį ateityje etapais plėsti šį memorialą (tai numatyta projektavimo užduotyje). Atskirus kolumbariumo elementus apjungia dekoratyvinių augalų elementai ir akmens trinkelė dangos aikštelė aprėmintą krūmų juostomis (kukmedžiai) ir medžių (ąžuolų) eilėmis. Aikštelė tarnauja ir tranizitiniais srautams – pratęsia centrinio kapinių tako kryptį. Memorialo aplinką numatoma pritaikyti rimties poilsiui ir pagerbimo iškilimams. Tam projektuojami poilsio suolai su šiukšliadėžėmis ir trys vėliavų stiebai. Esamas kapinių išplėtimą simbolizuojantis akcentas numatomas perkelti 5 metrais šalia ir įkomponuoti į naujai projektuojamo memorialo ansamblį. Jo semantikos atskirumui nuo kolumbariumo numatomas lauko akmenų grindinys aplink akcentą. Projektuojamo memorialo apšvietimui numatomi palikti du esami parko tipo šviestuvai (ateityje turėtų būti pakeisti naujais) ir perspektyvoje esant poreikiui galimybė ant jų įrengti prožektorius vyčio kryžiumi išryškinti tamsiu paros metu.

5. KOLUMBARIUMO SPRENDINIAI

Projektuojamo palaidojimų kolumbariumo statinį sudaro dvi dalys: gelžbetonio pamatai ir antžeminė dalis konstruojama iš granito plokščių. Pamatai projektuojami „juostinio“ tipo. Antžeminę dalį sudaro cokolinė dalis, vyčio kryžius, gėlių ir žvakių lentynos ir palaidojimų nišų (kolumbariumo) elementai. Cokolinė dalis gaminama iš balto (pagal galimybes kuo balesnio) granito. Ją sudaro skirtingų dydžių 10 cm storio balto granito plokštės: paminklinė plokštė su titulinio ir informaciniu memorialo užrašais („Gyvenimą paaukoję tėvynei“, „Šioje vietoje palaidoti 1944-1953 metais žuvę Dainavos apygardos Šarūno rinktinės partizanai, perlaidoti iš Leipalingio miestelio kapinių, perkelti iš buvusio NKVD-MVD-MGB Leipalingio valsčiaus poskyrio kiemo ir kitų Leipalingio miestelio vietų“, vieta QR kodui išsamesnei informacijai gauti), cokolis po kolumbariumo lentynomis ir dekoratyvinius želdinius aprėminančios balto granito juostos. 90x110x220 cm dydžio Vyčio kryžius gaminamas iš vieno balto granito monolito. Gėlių ir žvakių lentynos gaminamos iš 10 cm storio balto granito ir montuojamos simetriškai ant cokolinės dalies. Palaidojimų nišų (kolumbariumo) elementai gaminami iš 4 cm storio tamsiai pilko granito plokščių. Vieną 90x192x315 cm dydžio kolumbariumo elementą sudaro 20 nišų nukreiptų į skirtingas puses. Kiekviena niša konstruojama su uždengimo plokšte, kuri per sandarumo tarpinę tvirtinama dviem specialiais varžtais. Uždengimo plokštėje gamykliniu būdu frezuojamas titulinis užrašas. Jį sudaro palaidoto asmens vardas pavardė, slapyvardis, gimimo ir žūties metai. Visi matomi granito elementų paviršiai šlifuojami iki pusiau matinio blizgesio. Matomos briaunos šlifuojamos 45° kampu. Elementų sujungimui naudojami akmens klizai.

Vadovaujantis projektavimo užduotimi (technine specifikacija) laidojamiems palaikams numatomi 50x35x75 cm dydžio karsteliai su rankenomis nešimui ceremonijos metu ir vyčio kryžiaus simboliu. Jie gaminami iš impregnuotos vandeniui atsparios medžio faneros ar kietmedžio masyvo ir dažomi atitinkama spalva (galutinė karstelių gamybos detalizacija numatoma išsprendus laidojimo ceremonijos protokolą).

6. TERITORIJOS TVARKYMO SPRENDINIAI

Dangos – memorialo aikštelė projektuojama iš 10x10 cm dydžio šviesiai pilko granito trinkelų skeltu paviršiumi. Tarpai užpildomi granito atsijomis. Aikštelės perimetru projektuojami betoniniai vejos bortai nuleisti 2 cm žemiau nei trinkelų danga. Aikštelės paviršius formuojamas maksimaliai išlyginant su minimaliu norminiu nuolydžiu nuo kompozicinės memorialo ašies į aikštelės pakraščius. Aplink formuojamų medžių juostos plotyje (6 m) projektuojamas aikštelės paviršius suvedamas su esamu teritorijos paviršiumi. Likusi projektuojamos teritorijos dalis apželdinama veja. Naujoje esamo perkeliama akcento vietoje formuojamas 12 m² dydžio lauko akmenų grindinys. Jam panaudojami ir esami šio akcento aprėminimo akmenys (6 m²). Ši dangos dalis skirta tik epizodiniam naudojimui, bet įrengiama ant analogiškos visai aikštei konstrukcijos. Projektuojamame 16 m ilgio aikštelės ir esamo kelio dangų sujungimo ruože susidarančiame vidutiniškai 5 cm aukščiui skirtumui išlyginti numatoma 1 m pločio juosta smulkios frakcijos žvyro nelygumams išlyginti.

Vėlių stiebai – projektuojami trys 6 m aukščio anoduoto aliuminio konstrukcijos vėliavos stiebai su vidiniu pakėlimo mechanizmu.

Mažosios architektūros elementai – projektuojami 6 vnt. 1,4 m ilgio balto granito konstrukcijos poilsio suolai (II etape numatomi papildomi - 4 vnt.) ir 3 kvadratinės šiukšliadėžės (II etape numatomi papildomi - 2 vnt.).

Želdiniai – dvi medžių eiles numatoma formuoti sodinant lietuviškus ažuolus. Aplink memorialo aikštelę numatoma sodinti dekoratyvinių krūmų (kukmedžiai) eilę. Kolumbariumo elementų zonoje projektuojami dekoratyviniai krūmai (kukmedžiai) ir gėlynai (viržiai). Likusioje teritorijos dalyje numatoma įrengti veja. Detalus kompoziciniai želdinių sprendimai numatomi atliekant sodinimo darbus projekto vykdymo priežiūros tvarka.

7. KITI SPRENDINIAI

Sprendiniai neįgaliesiems projektuojami vadovaujantis STR 2.03.01:2001. Pėsčiųjų takai (aikštelė) suprojektuoti taip, kad ŽN galėtų jais laisvai ir saugiai judėti. Aikštelės praėjimo takų plotis - ne mažesnis kaip 1 200 mm. Pėsčiųjų takų išilginis nuolydis - ne didesnis kaip 1:20 (5 %). Pėsčiųjų takų, esančių pritaikytoje judėjimo traseje, lygių skirtumai ir nelygumai suprojektuoti ne didesni kaip 20 mm. Į pėsčiųjų takus neišsikiša objektai, galintys tapti kliūtimi ŽN. Pėsčiųjų takai suprojektuoti taip, kad ant jų nesikauptų vanduo, kad jie neapledėtų ir būtų apšviesti tamsiuoju paros metu.

Atsižvelgiant į tai, kad projektuojamas memorialas yra I grupės nesudėtingasis statinys, neturintis pastato funkcijos, ir kad projektuojami ar nerekonstruojami judėjimo maršrutai, pėsčiųjų takai ar kitos prieinamumo infrastruktūros dalys, STR 2.03.01:2019 nuostatos dėl taktilinių paviršių įrengimo šiam projektui netaikomos.

Gaisrinė sauga. Projektuojamoje teritorijoje nėra gaisrinės saugos požiriu pavojingų statinių ar objektų.

Saugus naudojimas. Apsauga nuo vandalizmo. Projekte naudojamoms medžiagoms, gaminiams, įrenginiams taikomi STR 2.01.01(4):2008 „Esminis statinio reikalavimas. Naudojimo sauga“ reikalavimai. Apsaugai nuo vandalizmo numatoma naudoti tik tam pritaikytus gaminius ir medžiagas.

8. STATYBOS DARBŲ VYKDYMO ETAPAI

Projektuojami statybos darbai numatomi vykdyti dviem etapais. Pirmu etapu įrengiami 3 po 20 v, kolumbariumo nišų elementai (60 palaidojimo vietų) ir pamatai, bei cokolinė dalis kitiems perspektyviniams kolumbariumo nišų elementams (40 palaidojimo vietų). Perkeliamas esamas akcentas. Pastatomi vėlių stiebai. Įrengiami teritorijos tvarkymo elementai: dangos, mažosios architektūros elementai (6 suolai ir 3 šiukšliadėžės), pasodinami medžiai ir dekoratyviniai želdiniai. Antruoju etapu ateityje esant poreikiui ant įrengtų antro etapo elementų pamatų su cokoline dalimi sumontuojami du kolumbariumo nišų elementai po 20 palaidojimo vietų su dviem gėlių ir žvakių lentynomis, bei 4 poilsio suolai ir 2 šiukšliadėžės. Antro etapo darbų sąnaudos neįtrauktos į šio projekto statybos skaičiuojamą kainą.

9. Statybos darbų organizavimas

Statybos darbai turi būti vykdomi laikantis galiojančių teisės aktų ir darbuotojų saugos bei sveikatos reikalavimų. Statybos zona turi būti aptverta ir paženklinta, užtikrinant saugų aplinkos naudojimą. Medžiagos sandėliuojamos statybos vietoje, neužimant praėjimų ir gretimų teritorijų. Tam galima išnaudoti šalia esamą pievą (neužlaidota kapinių teritorija). Transporto judėjimas turėtų būti organizuojamas esamais privažiavimais. Statybos metu susidariusios atliekos turi būti išvežamos į teisėtus atliekų tvarkymo objektus. Baigus darbus, teritorija turi būti sutvarkyta. Medžiagų sandėliavimo vietose esant pažeidimų yra būtinas vejos dangos atstatymas.

10. SKAIČIAVIMAI

Kolumbariumo statinio matmenų įvertinimo koeficiento skaičiavimas:

skaičiavimo formulė – $K = S \times H^3$

S – statinio projekcija – 36,22 m² (skaičiuojamas visas projektuojamas kolumbariumas, abu etapai)

H – statinio aukštis – 2,3 m

$K = 36,22 \times 2,3^3 = 36,22 \times 12,17 = 440,8$

Inžineriniai statiniai, kurių matmenų įvertinimo koeficientas K yra $10 \leq K \leq 10\,000$ priskiriami I gr. nesudėtingiems inžineriniams statiniams (4.2., 2 lentelė, 5 priedas, STR 1.01.03:2017 / NSIK žymuo - CC).

Aikštelės statinio matmenų įvertinimo koeficiento skaičiavimas:

S – plokščiojo statinio plotas – 302,6 m²

Plokšti horizontalūs statiniai, kurių plotas S yra $> 100 \text{ m}^2$ ir $\leq 10\,000$ priskiriami II gr. nesudėtingiems inžineriniams statiniams (4.1., 2 lentelė, 5 priedas, STR 1.01.03:2017 / NSIK žymuo - CC).

Statinio projekto vadovas Vytenis Rudokas (A 007)

1. NURODYMAI IR REIKALAVIMAI PROJEKTO IR STATYBOS DOKUMENTŲ PARENGIMUI

1.1. Būtinai parengti (iki statybos darbų pradžios ir statybos metu) projekto ir statybos dokumentai

Privalomas projekto ir statybos dokumentų sąrašas nustatomas pagal STR 1.05.01:2017 „Statybą leidžiantys dokumentai. Statybos užbaigimas. Statybos sustabdymas. Savavališkos statybos padarinių šalinimas. Statybos pagal neteisėtai išduotą statybą leidžiantį dokumentą padarinių šalinimas“ ir kt.

Techninio projekto, darbo projekto sudėtį ir detalumą nustato STR 1.04.04:2017 „Statinio projektavimas, projekto ekspertizė“ ir atitinkami standartai. Techninio, darbo projekto bendriesiems statybos darbams apimtis ir detalumas turi būti pakankami, kad pagal jų sprendimus būtų galima pagaminti statybos gaminius ir dirbinius, atlikti statybos darbus, pastatyti ir naudoti statinius.

1.2. Kiti nurodymai ir reikalavimai projekto ir statybos dokumentų parengimui

Atlikti (patikslinti) statybinius tyrinėjimus (geologinius ir pan.) jeigu rengiant darbo projektą ir (ar) statybos metu paaiškėjo aplinkybės, kurių neįmanoma buvo numatyti iki statinio projekto rengimo pradžios ir ruošiant statinio techninį projektą. Statybinius tyrimus atlikti vadovaujantis Statybos įstatymu, vyriausybės nutarimais, statybos techniniais reglamentais, vyriausybės įgaliotų institucijų patvirtintais tyrinėjimų normatyviniais dokumentais;

Parengti iki statybos darbų pradžios ir (ar) statybos metu projekto ir statybos dokumentus:

- STR 1.04.04:2017 „Statinio projektavimas, projekto ekspertizė“ nurodytos apimties ir detalumo darbo projekto brėžinius atitinkančius techninio projekto sprendinius bei technines specifikacijas;
- statybos darbų technologijos projektą;
- specifinių ir naujų konstrukcijų, inžinerinių sistemų ir įrenginių naudojimo instrukcijas;
- inžinerinių tinklų geodezines nuotraukas;
- darbo brėžinius ir technines specifikacijas, pagal kuriuos atlikti statybos darbai, pažymint šiuos dokumentus užrašu „TAIP PASTATYTA“.

Rangovas parengia bei suderina su Projektuotoju ir statinio statybos techninės priežiūros vadovu Projekto ir statybos dokumentus:

- atliktų statybos darbų ir montavimo darbų, panaudotų statybos produktų bei įrenginių kokybę patvirtinančius dokumentus;
- darbo brėžinius gaminiams, išpildomuosius brėžinius ir dokumentaciją su visais įneštais pakeitimais, papildymais, išmatavimais ir kitais patikslinimais natūroje (išpildomieji brėžiniai turi būti paruošti kompiuteriu);
- darbo brėžinius ir technines specifikacijas, pagal kuriuos atlikti statybos darbai, ir kurie pažymėti užrašu „TAIP PASTATYTA“.


Projekto, jo keitimų, papildymų, taisymų ir statybos dokumentų (ir tų, už kuriuos atsakingas Rangovas) rengėjai atitinkamai privalo pasirašyti šiuos dokumentus ir taip patvirtinti, kad jie atitinka įstatymų, kitų teisės aktų, Projekto rengimo dokumentų, normatyvinių statybos techninių dokumentų, normatyvinių statinio saugos ir paskirties dokumentų nuostatas, bei prisiimti atsakomybę už pasekmes.

Projekto, jo keitimų, papildymų, taisymų ir statybos dokumentų (ir tų, už kuriuos atsakingas Rangovas) rengėjai atitinkamai perduoda Užsakovui projektavimo darbų rangos sutartyje numatytą parengtos projektinės dokumentacijos kopijų skaičių popierinėje ir elektroninėje laikmenoje, bei įformintus normatyviniuose statybos techniniuose dokumentuose nurodytus statinio statybos dokumentus.

2. BENDRIEJI REIKALAVIMAI STATYBOS PRODUKTAMS (GAMINIAMS IR MEDŽIAGOMS), ĮRENGINIAMS, DARBAMS IR BENDROJI JŲ PRIĖMIMO STATYBVIETĖJE TVARKA

2.1. Nurodymai dėl statybos produktų (gaminų ir medžiagų), įrenginių privalomos atitikties techninėse specifikacijose nurodytiems reikalavimams, galimybė ir sąlygos keisti analogiškais

Rangovas privalo naudoti tik kokybės sertifikatus turinčias medžiagas, įrangą ir užtikrinti, kad šių naudojamų medžiagų ir įrangos savybės bei techninės charakteristikos atitiktų techniniame projekte keliamus reikalavimus. Rangovas gali pasiūlyti lygiaverčius sprendimus įrangai, medžiagoms bei darbo kokybei apibrėžti ir, gavęs Inžinieriaus leidimą, gali juos taikyti, jeigu jie atitinka keliamus techninių specifikacijų reikalavimus arba yra geresni.

0	2025				
Laida	Data	Keitimų pavadinimas (priežastis)			
Atest. Nr.	architektas Vytenis Rudokas INDIVIDUALI VEIKLA PAGAL PAŽYMĄ Nr. 760230				Kitos paskirties statinio Lietuvos laisvės kovotojų palaidojimų kolumbariumo (paskirties grupė – kiti inžineriniai statiniai), Kapų g. 50, Leipalingyje, Druskininkų sav., supaprastintas statybos projektas.
A007	PV	V.Rudokas		2025	TECHNINĖS SPECIFIKACIJOS
Statytojas (užsakovas):	LIETUVOS GYVENTOJŲ GENOCIDO IR REZISTENCIJOS TYRIMO CENTRAS; DRUSKININKŲ SAVIVALDYBĖ.				2025.VR.01 – BB – TS

2.2. Nenaudotinos medžiagos (su asbestu ar cheminiais priedais ir pan.)

Vadovaujantis Lietuvos Respublikos cheminių medžiagų ir preparatų įstatymo, priimto Lietuvos Respublikos Seimo 2000 m. balandžio 18 d. Nr. VIII-1641 (Žin., 2000, Nr. 36-987, 2008, Nr. 76-3000), 18 straipsniu „Pavojingų cheminių medžiagų, preparatų ir gaminių gamybos, tiekimo rinkai ir naudojimo apribojimai“ chemines medžiagas ir preparatus, tokius kaip asbesto pluoštai, gyvsidabrio junginys, arseno junginiai, kadmio ir t.t., kuriems pagal Reglamentą (EB) Nr. 1907/2006 taikomi gamybos, tiekimo rinkai ir naudojimo apribojimai, išskyrus šiuo reglamentu nustatytas išimtis, ir kurie įrašyti į šio reglamento Pavojingų cheminių medžiagų, preparatų ir gaminių gamybos, tiekimo rinkai ir naudojimo apribojimų sąrašą, draudžiama gaminti, tiekti rinkai ir naudoti, jeigu jie neatitinka Reglamentu (EB) Nr. 1907/2006 nustatytų apribojimo sąlygų. Chemines medžiagas ir preparatus teikiantys asmenys Reglamentu (EB) Nr. 1907/2006 ir Reglamentu (EB) Nr. 1272/2008 nustatytais atvejais ir pagal šių reglamentų reikalavimus privalo pateikti kitiems tiekimo grandinės dalyviams arba vartotojams saugos duomenų lapą ar kitą turimą ir svarbią informaciją apie cheminę medžiagą ir preparatą, siekiant užtikrinti jų saugų naudojimą.

2.3. Statybos produktų (gaminių ir medžiagų), įrenginių kokybę įrodantys privalomieji dokumentai (atitikties sertifikatai, atitikties deklaracijos)

Lietuvos Respublikos rinkai tiekiami statybos produktai, nurodyti Reglamentuojamų statybos produktų sąrašė ir turintys darniąsias technines specifikacijas, turi turėti gamintojo išduotą eksploatacinių savybių deklaraciją (lietuvių kalba), parengtą kaip nustatyta produkto darniojoje techninėje specifikacijoje vadovaujantis 2011 m. kovo 9 d. Europos Parlamento ir Tarybos reglamento (ES) Nr. 305/2011, kuriuo nustatomos suderintos statybos produktų rinkodaros sąlygos.

Lietuvos Respublikos rinkai tiekiami statybos produktai, nurodyti Reglamentuojamų statybos produktų sąrašė ir neturintys darniosios techninės specifikacijos, turi turėti gamintojo išduotą eksploatacinių savybių deklaraciją (lietuvių kalba), parengtą vadovaujantis statybos techninio reglamento STR 1.01.04:2015 „Statybos produktų, neturinčių darniųjų techninių specifikacijų, eksploatacinių savybių pastovumo vertinimas, tikrinimas ir deklaravimas. Bandymų laboratorijų ir sertifikavimo įstaigų paskyrimas. Nacionaliniai techniniai įvertinimai ir techninio vertinimo įstaigų paskyrimas ir paskelbimas“, patvirtinto Lietuvos Respublikos aplinkos ministro 2015 m. gruodžio 10 d. įsakymu Nr. D1-901 „Dėl statybos techninio reglamento STR 1.01.04:2015 „Statybos produktų, neturinčių darniųjų techninių specifikacijų, eksploatacinių savybių pastovumo vertinimas, tikrinimas ir deklaravimas. Bandymų laboratorijų ir sertifikavimo įstaigų paskyrimas. Nacionaliniai techniniai įvertinimai ir techninio vertinimo įstaigų paskyrimas ir paskelbimas“ patvirtinimo“ (toliau – STR 1.01.04:2015), reikalavimais.

Statybos produktų, nurodytų Reglamentuojamų statybos produktų sąrašė ir turinčių darniąsias technines specifikacijas, eksploatacinių savybių pastovumo vertinimas ir tikrinimas turi būti atliekamas pagal darniąsias technines specifikacijas ir jose nurodytas eksploatacinių savybių pastovumo vertinimo ir tikrinimo sistemas, vadovaujantis Reglamentu (ES) Nr. 305/2011 nustatyta tvarka.

Statybos produktų, nurodytų Reglamentuojamų statybos produktų sąrašė ir neturinčių darniųjų techninių specifikacijų, eksploatacinių savybių pastovumo vertinimas ir tikrinimas turi būti atliekamas pagal Reglamentuojamų statybos produktų sąrašė nurodytas eksploatacinių savybių pastovumo vertinimo ir tikrinimo sistemas ir technines specifikacijas, vadovaujantis statybos techninio reglamento STR 1.01.04:2015 nustatyta tvarka.

Statybos produktų eksploatacinių savybių pastovumo sertifikatus, gamybos kontrolės atitikties sertifikatus ir bandymų protokolus pagal Reglamentuojamų statybos produktų sąrašė nurodytas darniąsias technines specifikacijas išduoda notifikuotosios įstaigos, atlikusios trečiosios šalies užduotis vertinant ir tikrinant statybos produktų eksploatacinių savybių pastovumą.

Statybos produktų eksploatacinių savybių pastovumo sertifikatus, gamybos kontrolės atitikties sertifikatus ir bandymų protokolus pagal kitas Reglamentuojamų statybos produktų sąrašė nurodytas technines specifikacijas išduoda paskirtosios įstaigos, atlikusios trečiosios šalies užduotis vertinant ir tikrinant statybos produktų eksploatacinių savybių pastovumą.

Lietuvos paskirtųjų įstaigų sąrašas tvirtinamas atskiru aplinkos ministro įsakymu.

2.4. Statybos produktų (gaminių ir medžiagų) kokybės kontrolė

Statybvietėje statybos produktų kokybės kontrolę vykdo statinio statybos techninis prižiūrėtojas. Jis tikrina, kad statyba būtų atliekama pagal statinio projektą, kontroliuoja statybos metu naudojamų statybos produktų bei įrenginių kokybę ir neleidžia jų naudoti, jeigu jie neatitinka statinio projekto, normatyvinių statybos techninių dokumentų, normatyvinių statinio saugos ir paskirties dokumentų, taip pat jeigu nepateikti statybos produktų pateikimo į Lietuvos Respublikos rinką ar tiekimo jai reikalavimus nustatančiuose teisės aktuose nurodyti dokumentai. Rangovas privalo užtikrinti visas galimybes statybos techniniam prižiūrėtojui vykdyti statybos produktų kokybės kontrolę, įskaitant priėjimą, patalpas, leidimus, saugos darbe priemones ir t.t. statybos produktų (gaminių ir medžiagų) pavyzdžiai, jų arovavimo tvarka; Rangovas prieš naudodamas medžiagas darbams, statinio statybos techninio prižiūrėtojo sutikimui gauti privalo pateikti standartinius gamintojo medžiagų pavyzdžius bei Sutartyje nurodytus pavyzdžius - viską rangovo sąskaita, ir papildomus pavyzdžius, kuriuos techninis prižiūrėtojas nurodo kaip pakeitimą. Kiekvienas pavyzdys privalo turėti etiketę, kurioje nurodoma jo kilmė ir numatomas panaudojimas darbams.

2.5. Statybos produktų (gaminų ir medžiagų) gabenimo, saugojimo sąlygos

Rangovas privalo ne vėliau kaip prieš 21 dieną iki bet kurios įrangos arba statybos produktų atvežimo į statybvietę apie tai raštu pranešti statinio statybos techniniam prižiūrėtojui. Rangovas turi atsakyti už visų statybos produktų, kurių gali reikėti darbams, įpakavimą, pakrovimą, pervežimą, gavimą, iškrovimą, sandėliavimą ir apsaugą. Statybvietėje tinkamą statybos produktų ir įrenginių priėmimą, jų atitikties dokumentų tikrinimą, sandėliavimą bei apsaugą garantuoja Statinio statybos vadovas. Statybos įranga turi būti naudojama, medžiagos sukrautos ar tvarkomos vadovaujantis „Statinių artumo gabaritų instrukcija 163/K“. Įpakavimas, transportavimas, tarpinis saugojimas Transportavimo ir tarpinio saugojimo metu visi gaminiai ir medžiagos turi būti deramai uždengti ir supakuoti. Ant kiekvieno paketo turi būti nurodytas jo turinys. Jei pristatomos prekės yra birios ir nepakuotos, numeris, rūšis ir kokybė turi būti nurodyti pristatymo pranešime. Gaminų ir medžiagų pristatymas Gaminų ir medžiagų pristatymą reikia koordinuoti pagal statybos darbų grafiką. Reikia vengti nereikalingo saugojimo statybos aikštelėje. Visi tiekiami gaminiai ir medžiagos turi būti su tinkamais dokumentais. Saugojimas aikštelėje Gaminiai ir statybinės medžiagos turi būti saugomi taip, kad nepablogėtų jų kokybė. Reikia laikytis kiekvienos medžiagos, gaminio nurodytų saugojimo reikalavimų ir gamintojo pateiktų galiojančių nuorodų. Statybos aikštelėje prekės turi būti laikomos tinkamose ir, jei būtina, izoliuotose, sausose, šildomose ir tinkamai vėdinamose patalpose taip, kad kiekviena medžiaga būtų padėta teisingai ir lengvai patikrinama. Medžiagos ir prekės, pažeistos ar kitaip sugadintos dėl veiklos statybos aikštelėje, turi būti pakeistos naujomis.

2.6. Paslėptų darbų priėmimo tvarka

Paslėptų darbų patikrinimą, perdavimą statybos techniniam prižiūrėtojui, ir tam skirtų aktų surašymą organizuoja už šių darbų vykdymą atsakingas statinio statybos vadovas. Atliekamas paslėptų darbų patikrinimas, išbandymas. Užpildomos statybos darbų žurnale esančios atitinkamos aktų formos (paslėptų darbų patikrinimo, priėmimo aktai). Paslėptų darbų patikrinimo bandymo aktai įforminami užpildant pagrindinio Žurnalo atitinkamas formas. Paslėptų darbų patikrinimo aktai surašomi iš karto po jų apžiūrėjimo, nepradėjus vykdyti toliau numatytų statybos darbų. Prireikus padaromos geodezinės kontrolinės nuotraukos. Pasirašius aktą suteikiama teisė vykdyti tolesnius akte nurodytus darbus. Paslėptų darbų patikrinimo aktai pasirašomi tik tada, kai šios rūšies darbai užbaigiami visame objekte. Kai šiuos darbus būtina atlikti dalimis, statytojo (užsakovo), rangovo ir statinio projekto vykdymo priežiūros (kai surašant aktą dalyvauja ir projektuotojo atstovas) atstovai patikrina atliktų darbų dalį ir apie tai padaro tam skirtą įrašą formoje F-25. Remiantis minėtais įrašais, užbaigus šios rūšies darbą objekte, pasirašomas paslėptų darbų patikrinimo aktas (F-24). Atliekant paslėptus darbus dalimis, užrašomi priimtų darbų pavadinimai, naudotų statybos produktų (įskaitant ir konstrukcijas, tiekiamas rinkai kaip statybos produktai) pavadinimai, markės, klasės, dokumentų, kuriuose teisės aktų nustatyta tvarka deklaruojamos šių produktų eksploatacinės savybės (deklaruojama ar patvirtinama šių produktų atitiktis), numeriai, kiti reikalingi duomenys. Pasirašyti paslėptų darbų patikrinimo ir laikinųjų konstrukcijų priėmimo naudoti aktai registruojami formoje F- 17.

2.7. Statybinių elementų bandymų tvarka

Tinkamumo bandymais įrodomas statybos produktų tinkamumas numatomai naudojimo paskirčiai, nurodytai statybos sutartyje. Rangovas, prieš pradėdamas darbus, turi pats įsitikinti ir užsakovui įrodyti pasirinktų naudoti statybos produktų tinkamumą apkrovoms ir numatomiesiems darbams atlikti. Jeigu pasikeičia šių statybos produktų rūšis ir charakteristikos arba tiesimo (statybos) sąlygos, tinkamumas turi būti įrodomas iš naujo.

Mineralinių medžiagų ir medžiagų mišinių tinkamumas įrodomas pateikiant atitikties deklaracijas ir kur privaloma – CE ženklavimą. Kitų statybos produktų tinkamumas įrodomas pateikiant bandymų rezultatus, atitikties deklaracijas, taip pat ženklavimą, numatytą atitinkamuose tų statybos produktų standartuose.

Vidinės kontrolės bandymus sudaro tokie bandymai, kuriuos atlieka rangovas arba jo įgaliotinis, kad būtų užtikrinama medžiagų ir medžiagų mišinių savybių bei atliktų darbų atitiktis projekte (sutartyje) nurodytiems reikalavimams.

Kontrolinius bandymus galima atlikti tuo pačiu metu su vidinės kontrolės bandymais. Vidinės kontrolės bandymų, atliktų kartu su užsakovu, rezultatai gali būti pripažįstami kaip kontrolinių bandymų rezultatai. Kartu su vidinės kontrolės bandymais atliktų kontrolinių bandymų rezultatus, jeigu įmanoma ir tikslinga, galima naudoti atsiskaityti už darbus. Esant poreikiui, bandymų skaičių galima didinti arba mažinti.

Kontroliniai bandymai yra užsakovo bandymai, kuriais nustatoma, ar medžiagų, medžiagų mišinių savybės ir užbaigti darbai atitinka projekto (sutarties) reikalavimus. Šių bandymų rezultatai yra darbų priėmimo pagrindas. Ėminių ėmimą ir tikrinimus, kuriuos galima atlikti sluoksnio įrengimo ruože, atlieka užsakovas dalyvaujant rangovui. Ėminius išsiųsti ir bandymus atlikti gali tik pats užsakovas arba techninis prižiūrėtojas, arba užsakovo pripažinta akredituota laboratorija. Bandymų laboratoriją paskiria užsakovas arba techninis prižiūrėtojas.

Papildomi kontroliniai bandymai. Jeigu manoma, kad kontrolinių bandymų rezultatai nebūdingi visam bandymams priskirtam plotui, rangovas turi teisę prašyti atlikti papildomus kontrolinius bandymus. Užsakovui taip pat išlieka teisė savo nuožiūra atlikti papildomus kontrolinius bandymus.

Mineralinių medžiagų, medžiagų mišinių ir kitų įvairių statybos produktų charakteristikoms nustatyti galioja bandymo metodai, nurodyti atitinkamai techninių reikalavimų aprašuose TRA MIN 07 ir TRA TRINKELES 14.

Jeigu prireikia papildomų bandymo metodų, tai šie metodai turi būti nurodomi arba pateikiami darbų aprašuose.

Mineralinių medžiagų ir medžiagų mišinių ėminių ėmimas ir dalijimas atliekamas pagal standartų LST EN 932-1, LST EN 932-2 ir LST EN 13286-1 nurodymus.

Statybinių elementų ėminių ėmimas atliekamas pagal atitinkamų techninių reikalavimų standartų nurodymus (žr. techninių reikalavimų aprašo TRA TRINKELĖS 14 I–VI skyrius). Statybinių elementų ėminiai turi būti reprezentatyvūs viso patiekto statybinių elementų kiekiui, kuriam jie priklauso, atžvilgiu.

Granulimetrinė sudėtis nustatoma pagal standarto LST EN 933-1 nurodymus. Bandymas atliekamas sijoiant, prieš tai plaunant atskyrus mineralines dulkes (daleles, mažesnes negu 0,063 mm).

Trinkelėlių dangos, bordiūrų profilio padėties atitiktis projektinei padėčiai tikrinama niveliuojant arba matuojant nuo valo nustatytais intervalais (atstumais). Skersinį ir įstrižinį nuolydį galima tikrinti, naudojant polinkio matuoklį. Lygumą reikia tikrinti 3 m ilgio liniuote pagal standarto LST EN 13036-7 nurodymus, arba atitinkamu lygumo matavimo prietaisu. Pasluoksnio storis nustatomas gylmačiu remiantis Automobilių kelių dangos konstrukcijos sluoksnių storio nustatymo instrukcija DKSNI–95.

2.8. Matavimai

Visi matavimai ir dydžiai turi būti nustatyti ir pažymėti taip, kad jais būtų lengva naudotis. Ašinės linijos ir altitudės turi būti pažymėtos stacionariai ant nekilnojamų konstrukcijų. Matavimų tikslumą reikia sutikrinti atliekant kryžminius matavimus arba matavimus atliekant iš naujo iš kitos stebėjimo padėties. Rangovas turi laikytis visų pateiktų statybos paklaidų reikalavimų. Rangovas privalo įvertinti paklaidų susikaupimo galimybę ir užtikrinti, kad jos nebūtų besisumuojančios tik į vieną pusę. Rangovas yra atsakingas už statybinių medžiagų paklaidų suderinamumo laikymąsi. Statybos darbuose reikia laikytis Lietuvoje galiojančių matavimo normatyvų.

2.9. Darbų vykdymas

Visi darbai turi būti atliekami taikant bendrai naudojamus ir pageidautinus darbo metodus, patyrusių ir tinkamą darbo jėgą. Jei Rangovas nori panaudoti metodą, kuris nukrypsta nuo dokumentacijoje pateikto metodo, Rangovas turi prašyti leidimo iš Užsakovo ir Projektuotojo. Darbo metodo pakeitimo patvirtinimas jokių lygiu nesumažina Rangovo atsakomybės. Bet kokį perprojektavimą dėl metodo pakeitimo privalo kompensuoti Rangovas.

Rangovas privalo savo iniciatyva informuoti Užsakovą apie įvairių etapų darbų eigą ir tiekiamų gaminių bei medžiagų kokybę, kad Užsakovas gerai žinotų apie tai, kokie darbai vyksta objekte ir pasitikėtų statybų darbais ir medžiagomis bei gaminiiais, kurių negalės pamatyti. Tačiau toks dalinis atsiskaitymas už darbų eigą neatleidžia Rangovo nuo jo galutinės atsakomybės.

3. REIKALAVIMAI STATYBOS DARBAMS IR STATYBOS PRODUKTAMS

Skyrius parengtas pagal galiojančių normatyvinių statybos techninių dokumentų reikalavimus. Normatyviniai dokumentai, kuriuose aprašoma reikalavimai medžiagoms ar gaminiams, jų įrengimo taisyklės:

STR 1.06.01:2016. Statybos darbai. Statinio statybos priežiūra

ST 303355454.01:2015. Bendrieji statybos darbai

KTR 1.01:2008. Automobilių keliai

TRA UŽPILDAI 19. Automobilių kelių užpildų techninių reikalavimų aprašas

TRA SBR 19. Automobilių kelių nesurištųjų mišinių ir gruntų, naudojamų sluoksniams be rišiklių, techninių reikalavimų aprašas

TRA TRINKELĖS 14. Automobilių kelių trinkelėlių, plokščių ir kitų medžiagų techninių reikalavimų aprašas

ĮT ŽS 17. Automobilių kelių žemės darbų atlikimo ir žemės sankasos įrengimo taisyklės

ĮT SBR 19. Automobilių kelių dangos konstrukcijos sluoksnių be rišiklių įrengimo taisyklės

ĮT TRINKELĖS 14. Automobilių kelių dangos konstrukcijos iš trinkelėlių ir plokščių įrengimo taisyklės

MN TRINKELĖS 14. Automobilių kelių dangos konstrukcijos iš trinkelėlių ir plokščių įrengimo metodiniai nurodymai

LST 1331:2015. Gruntai, skirti keliams ir jų statiniams. Klasifikacija

Taip pat gali būti naudojami kiti čia nepaminėti lygiaverčiai normatyviniai dokumentai, standartai, užtikrinantys tą pačią kokybę.

3.1. Paruošiamieji darbai

Atliekant darbus rangovas turi naudoti tinkamus statybos metodus, kad būtų užtikrintas vandens nuleidimas iš statyb vietės. Potvynių ir liūčių vanduo turi būti tuoj pat nuleistas iš statyb vietės, kad būtų išvengta pylimams ir kitoms konstrukcijoms naudojamam grunto savybių pablogėjimo ar kitos žalos.

Rangovas iš statyb vietės turi pašalinti dirvožemį, augmeniją ir atliekas, kad šios medžiagos nepatektų į pylimus. Dirvožemio, augmenijos ir atliekų pašalinimo apimtys nurodytos projekte.

Pašalintas dirvožemis turi būti sandėliuojamas šiam tikslui skirtose vietose ir vėliau panaudojamas iškasų ir pylimų šlaitams tvirtinti, vejose atstatymui.

Pabaigus paruošiamuosius darbus, statyb vietės teritorija turi būti aptverta, įrengti vartai ir privažiavimai.

Tikrinant paruošiamuosius darbus, turi būti patikrintas jų atitikimas projektui: ar iš statybvietės pašalintos visos projekte nurodytos medžiagos ir požeminių konstrukcijų elementai, ar gruntas sutankintas. Po tranšėjų užpylimo turi būti atlikta žemės paviršiaus ir požeminių komunikacijų tinklų geodezinė nuotrauka ir nustatomos tikrosios žemės darbų apimtys. Perduodant vamzdynus, turi būti nustatytas jų tikrasis gylis. Rangovas turi pateikti priėmimo procedūros reikalaujamus atitinkamos valdžios instancijos pasirašytus dokumentus.

3.2. Žemės darbai

Šiame TS skyriuje pateikti reikalavimai teritorijoje planuojamų privažiavimo aikštelių, takų, nuogrindų įrengimui naudojamoms medžiagoms, darbams, šių darbų kontrolei ir priėmimui.

Žemės sankasos įrengimui naudojami gruntai ir kitos statybinės medžiagos turi atitikti JT ŽS 17 VII skyriaus I,II skirsnio reikalavimus. Inžinerinė geologinė pagrindinių grunto tipų klasifikacija, savybės ir įvertinimas yra pateikti LST 1331.

Atliekant žemės paruošiamuosius darbus, įskaitant ir dirvožemio pašalinimą, reikia prisilaikyti JT ŽS 17 V skyriaus reikalavimų.

Iškasų įrengimas turi atitikti JT ŽS 17 VIII skyriaus (I, II, III, IV, V skirsnų) reikalavimus.

Siekiant išvengti žalos ir darbų nutraukimo, iškasos turi būti apsaugotos nuo potvynio ir liūčių vandens. Rangovas privalo turėti atitinkamų priemonių atsargą vandeniui iš iškasos dugno nuleisti. Potvynio ir liūčių vanduo iš statybos darbų vietos turi būti nuleistas nedelsiant. Žemės darbai turi būti atliekami taip, kad būtų išvengta vandens susikaupimo darbo vietoje.

Technologinio transporto eismo ar klimato poveikio pažeistas iškasos dugnas, prieš rengiant pagrindą, turi būti išvalytas, išlygintas ir sutankintas. Lietingu laikotarpiu iškasos rengimo darbus rangovas turi atlikti su ypatingu dėmesiu. Iškasos dugnas, jos grioviai turi būti įrengti ir išlyginti pagal projektinius nuolydžius bei prižiūrėti.

Atliekamo iškasų grunto sandėliavimo vietos turi būti numatytos projekte arba jas nurodo Inžinierius, atsižvelgiant į iškastos medžiagos kiekį ir žemės sankasos šlaitų pastovumą. Perteklinis gruntas turi būti pervežamas į techninio prižiūrėtojo nurodytą vietą Rangovo sąskaita. Laikina šalia karjerų, iškasų ir tranšėjų sandėliuojamos medžiagos turi būti apsaugotos nuo įgriuvų. Iškasos ne mažesniu kaip 0,5 m atstumu nuo krašto turi būti aptvertos metalo tinklo tvora.

Žemės sankasos įrengimui naudojami gruntai ir kitos statybinės medžiagos turi atitikti JT ŽS 17 V skyriaus II skirsnio reikalavimus.

Reikalavimai žemės sankasos įrengimui žiemos metu išdėstyti JT ŽS 17 VIII skyriaus VII skirsnyje.

Pamatų duobės, vandens pralaidų ir vamzdynų tranšėjos turi būti rengiamos pagal JT ŽS 17 XIII skyriaus reikalavimus.

Rangovas žemės sankasos gruntų kvalifikuotam pagerinimui ir sustiprinimui naudotinas medžiagas turi pasirinkti pagal MN GPSR 12.

Konkretų rišklio kiekį nustato Rangovas, atlikęs gruntų bandymus pagal BN GPR 12.

Atliekant gruntų kvalifikuotą pagerinimą ir sustiprinimą reikia vadovautis JT ŽS 17 XVI skyriaus ir MN GPSR 12 reikalavimais.

3.3. Pėsčiųjų/dviračių takų pagrindų ir dangų įrengimas

Betono trinkelės turi atitikti standarto LST EN 1338 arba lygiaverčio reikalavimus, įskaitant nurodymus atitikties įvertinimui, ženklinimui ir bandymo protokolui. Atsižvelgiant į tai, kad standarte LST EN 1338 arba lygiaverčiame galima pasirinkti atitinkamas produkto (gaminio) savybių klases, todėl mažiausi techniniai reikalavimai nurodyti TRA TRINKELĖS 14 VIII skyriuje.

Priėjimo tako (skirto riboto judumo žmonėms) skersinis nuolydis - $\leq 1:50$, išilginis - $\leq 1:20$.

Kiekviena borto nuožulna privalo turėti 560 – 610 mm pločio taktilinę dėmesį atkreipiančią struktūrą, kuri įrengiama per visą nuožulnos plotį, 300 – 320 mm atstumu nuo įžengimo į važiuojamąją nuvažos/kiemo aikštelės dalį.

Trinkelių dangos pagrindui naudojamos mineralinės medžiagos turi atitikti TRA UŽPILDAI 19 ir TRA TINKELĖS 14 reikalavimus.

Pasluoksniui naudojamos mineralinės medžiagos turi atitikti TRA TINKELĖS 14 VII skyriaus II skirsnio reikalavimus.

Dangoms iš trinkelių dviračių takuose, bei pėsčiųjų ir dviračių takuose rengiamos betoninės trinkelės be nuožulų.

Pagrindo sluoksniai rengiami prisilaikant JT TRINKELĖS 14 „Automobilių kelių dangos konstrukcijos iš trinkelių ir plokščių įrengimo taisyklės“ (toliau – JT TRINKELĖS 14), JT SBR 19 „Automobilių kelių dangos konstrukcijos sluoksniui be rišklių įrengimo taisyklės“ (toliau – JT SBR 07) išdėstytą reikalavimų.



Pasluoksniui įrengti gali būti naudojami 0/4, 0/5, 0/8 ir 0/11 nesurištieji mineralinių medžiagų mišiniai ir turi tenkinti LST EN 13285 arba lygiaverčio reikalavimus, bei TRA TRINKELĖS 14 VII skyriaus II skirsnio reikalavimus.

Pasluoksnio medžiaga turi būti vienalytiškai permaišyta ir vienalytiškai sudrėkinta reikiamu vandens kiekiu, kuris užtikrina geras klojimo ir sutankinimo sąlygas.

Sutankintos būklės pasluoksnio storis turi būti nuo 3 iki 5 cm.

Siūlių užpildui galima naudoti 0/2, 0/4, 0/5, 0/8 ir 0/11 nesurištuosius mineralinių medžiagų mišinius ir turi tenkinti TRA TRINKELĖS 14 VII skyriaus III skirsnio reikalavimus.

Betono trinkelėlių leistinieji nuokrypiai nurodyti JT TRINKELĖS 14 VIII skyriuje.

Sutartinis žymėjimas	Pavyzdys	Techninės savybės
AT-1		Granito trinkelės Matmenys: 100x100x80mm; visi šonai skelti; Spalva pilka;
AD-1		Lauko akmenų grindinys Matmenys plane: galimi nuo 15x15 iki 40x40 cm Naudojami esami ir naujai atvežti lauko akmenys;

3.4. Takų ir vejos bortų įrengimas

Vejos ir kelio bortai turi atitikti LST EN 1340 reikalavimus, įskaitant nurodymus atitikties įvertinimui, ženklavimui ir bandymo protokolui.

Surenkamieji betoniniai bortai (apvadai) arba kraštų sutvirtinimai iš trinkelėlių klojami ant 20 cm storio pamato su atspara. Naudojamo betono klasė – C16/20 ir stipresnis. Pamatas ir atspara turi būti tinkamai sutankinti. Bordiūrų atsparos, esančios negrindžiamoje zonoje, plotis turi būti mažiausiai 15 cm. Pagrįstais atvejais bordiūrų atsparų plotį galima sumažinti iki 10 cm. Bordiūrų ir vandens latakų darbų atlikimas nurodyti JT TRINKELĖS 14 VIII skyriuje.

Žmonių su negalia judėjimo trasose bortų įrengimas turi tenkinti STR 2.03.01:2019 „Statinių prieinamumas“, ISO 21542:2021 dokumentų reikalavimus. Ties perėjimais per važiuojamąją nuovažos/kiemo aikštelės dalį bortus privaloma nužeminti iki dangos lygio arba įrengti bortelio nuožulną. Skirtumas tarp paviršių neturi viršyti 5 mm.

Sutartinis žymėjimas	Pavyzdys	Techninės savybės
BB-1		Betoninis vejos bortas (rudas) Matmenys 1000x80x200; Spalva betono pilka; Gaminio analogas: Veja 8x20 https://www.betonomozaika.lt/produktai/veja-8x20/ JB LST EN 1340 + AC.

3.5. Mažosios architektūrinės formos

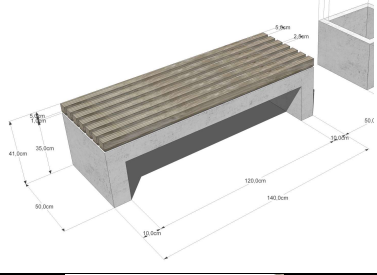
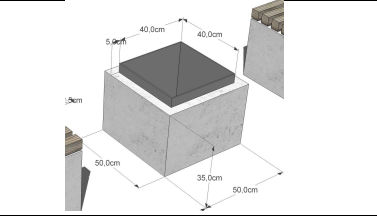

Visi metalo gaminiai atitinka LST EN 10025-5:2004 standartą

Visi medžio gaminiai turi atitikti LST EN 335:2013 ir LST EN 350-2:2000 standartus

Mažosios architektūros elementai turi būti prižiūrimi pagal gamintojų specifikacijas ir taip, kad išlaikytų kuo ilgiau savo išvaizdą ir funkcionalumą.

Parenkant gaminius derinti su projekto autoriumi.

Sutartinis žymėjimas	Pavyzdys	Techninės savybės
----------------------	----------	-------------------

S-1		<p>Suolas Gaminamas iš balto granito su kietmedžio tašų sėdimąją dalimi; Laikančioji konstrukcija – iš 10 cm storio balto granito plokštės; Sėdimoji dalis iš impregnuoto natūralios spalvos kietmedžio tašų 50x50 mm skersmens; Suolo tvirtinimas: pastatomas. Matmenys 1400x500x410 mm</p>
ŠD-1		<p>Šiukšliadėžė (stačiakampio formos) Gaminama iš balto granito 5 cm storio balto granito plokštės; Vidinė šiukšlių dėžės dalis gaminama iš cinkuotos ne plonesnės kaip 1 mm storio skardos; Šiukšlių dėžės tvirtinimas: pastatomas. Matmenys 500x500x350 mm</p>
VS-1		<p>Vėliavos stiebas Anoduoto aliuminio gaminys su vidiniu vėliavos pakėlimo mechanizmu ir pamato dalimi; Aukštis: 6 m; Analogas: “ROSA Aluminium flag pole SAL MF 6-114 anodised natural”</p>

3.6. Akmuo naudojamas memorialo elementų gamybai

I variantas: Naudojamas maksimaliai baltas (pagal galimybes) granitas.

II variantas: Naudojamas pilkas (pagal galimybes baltesnis) granitas.

Atsižvelgiant į mūsų šalies klimatinės sąlygas ir siekiant kuo ilgesnio memorialo akmenų elementų išvaizdos tarnavimo laiko, bei maksimaliai racionalesnių eksploataavimo sąlygų (teplumas ir valymo galimybės) naudojamo akmenų vandens įgeriamumo rodiklis turi būti ne didesnis kaip – 0,28.

Visi matomi granito elementų paviršiai šlifuojami iki pusiau matinio blizgesio. Matomos briaunos šlifuojamos 45° kampu formuojant 4-5 mm pločio plokštumą. Elementų sujungimui naudojami akmenų klizai.

3.7. Želdinimas

Vietos augalams įruošimas:

Kukmedžiams ruošama tranšėja 80cm pločio ir 70cm gylio. Tranšėja užpildoma substratu. Bendras tranšėjos ilgis 85m. Substrato sudėtis: Viena dalis juodžemio, viena dalis esamo dirvožemio, viena dalis durpės (ph 4,5-6,5), santykis 1:1:1. Substrato kiekis kukmedžiams ir viržiams 51m³, iš jo 17 m³ nerūgščios durpės ir 17 m³ juodžemio.

Ažuolai turi būti parenkami lietuviški 20-25 cm kamieno apimtys apie 3m aukščio. Ažuolams sodinti kasamos duobės pagal šaknų gumulą +40 cm į visas puses. Esamas dirvožemis gerinamas juodžemiu santykiu 2:1. Viena dalis juodžemio, dvi dalys esamo dirvožemio.

Ažuolų dirvožemio gerinimui reikalinga 3m³ juodžemio.

Plane (žiūrėti želdinimo schemos brėžinį) pažymėtą plotą rekomenduojama mulčiuoti natūraliu pušų žievės mulču, 5cm sluoksniu. Tam reikėtų 12 m³ natūralaus pušų žievės mulčo.


Kaip alternatyvą galima mulčiuoti tik po kukmedžių gyvatvore tam reikėtų 3 m³ natūralaus pušų žievės mulčo. Tokiu atveju reikalingos apsaugos ažuoliukams nuo šienavimo metu galimų pažeidimų: <https://www.akmenubaze.lt/borteliai-atitvarai/70-medziu-kamienu-apsauga-vnt.html>

Visi medžiai turi būti prišti prie trijų kuolų.



SĄNAUDŲ KIEKIŲ ŽINIARAŠTIS

Pozicija Eilės Nr.	Pavadinimas ir techninės charakteristikos	Žymuo	Mato vnt.	Kiekis	Pastabos
KOLUMBARIUMO DARBAI					
1.	Dekoratyvinius želdinius aprėminančios balto granito akmens juostos (gaminama iš 10 cm storio balto granito plokštės)	A-1	m ³ /t	0,7 / 1,9	Yra komercinis pasiūlymas
2.	Cokolio plokštės, plokštė su tituliniu-informaciniu užrašu, gėlių ir žvakių lentynos (gaminama iš 10 cm storio balto granito plokštės)	A-2 ir A-3	m ³ /t	2,73 / 7,4	Yra komercinis pasiūlymas
3.	20 vietų kolumbariumo nišų elementas (gaminamas iš 4 cm storio tamsiai pilko granito plokštės)	A-4	m ³ /t	1,5 / 4	Yra komercinis pasiūlymas
4.	Sublokuoti du po 20 vietų kolumbariumo nišų elementai (gaminamas iš 4 cm storio tamsiai pilko granito plokštės)	A-5	m ³ /t	3 / 8	Yra komercinis pasiūlymas
5.	Vyčio kryžius (monolitinis balto granito elementas)	A-6	m ³ /t	1,03 / 2,8	Yra komercinis pasiūlymas
6.	Akmens suolas (gaminama iš 10 cm storio balto granito plokštės) – 6 vnt.	A-7	m ³ /t	0,1 / 0,3 x 6 vnt. = 0,6 / 1,8	Yra komercinis pasiūlymas
7.	Akmens šiukšliadėžė (gaminama iš 5 cm storio balto granito plokštės) – 3 vnt.	A-8	m ³ /t	0,04 / 0,11 x 3 vnt. = 0,12 / 0,33	Yra komercinis pasiūlymas
PAMATŲ ĮRENGIMO DARBAI					
8.	Esamo grunto kasimas iki ~1,20 gylio, be išvežimo		m ³	105,85	
9.	20 cm storio dolomito skaldos sluoksnio po pamatu įrengimas ir tankinimas		m ³	5,5	Fr 0/45
10.	5 cm storio paruošiamojo betono C8/10 sluoksnio įrengimas		m ³	1,03	
11.	Juostinio pamato t=150 mm, 1 m gylio įrengimas Betonas C30/37 Armatūra B500		m m ³ kg	68,80 10,32 810,12	
12.	Išardomi pamatų klojiniai		m ²	137,60	
13.	Pamato užpylimas ŠNS smėliu		m ³	34,93	
14.	Deformacinis profilis Peikko TJ5-135		m	10	
ESAMO MENINIO AKCENTO PERKĖLIMO DARBAI					
15.	Gelžbetoninio pamato (70x40xh120 cm) įrengimas		m ³	0,34	
16.	Akmens akcento perkėlimas (6 m atstumu)		t	0,54	
TERITORIJOS SUTVARKYMO DARBAI					
PARUOŠIAMIEJI DARBAI, ŽEMĖS DARBAI					
17.	Juodžemio sluoksnio (12cm) nukasimas (313 m ² plote)		m ² /m ³	313 / 38	Juodžemį sandėliuojamas vietoje pakartotiniam panaudojimui
18.	Lovio šaligatvio dangų įrengimui iškasimas (dangos konstrukcija D-01, h = 50 cm, 220 m ² plote)		m ² /m ³	220 / 33	[vertinus nuolydį] lovyje iškasamas tik dalyje projektuoj. aikštelės ploto
19.	Iškasos dugno ir supilto pagrindo planiravimas, bei tankinimas (h = 10 cm)		m ² /m ³	313 / 31,3	
DANGŲ ĮRENGIMAS					
20.	Betoninių vejos bortų (GB100.08.20 - 4 - F200) įrengimas ant betoninio pagrindo	BB-1	m	96	
21.	Apsauginis šalčiui nejautrus sluoksnis (AŠNS, h = 24 cm)		m ² /m ³	313 / 75,1	
22.	Skaldos pagrindo sluoksnis iš nesurištojo mineralinių medžiagų mišinio 0/45, h = 15 cm		m ² /m ³	313 / 47	
23.	Pasluoksnis iš smulkiosios granito mineralinės medžiagos 0/5, h = 3 cm		m ² /m ³	313 / 9,4	
24.	Pilkų skelto granito trinkelėjų danga (h = 8 cm)	GT-1	m ² /t	301 / 60,2	
25.	Lauko akmenų grindinio danga. Ją sudaro: - danga naudojant esamus meninio akcento akmenis		m ² /t	12 / 6 6 / 3	

0	2025				
Laida	Data	Keitimų pavadinimas (priežastis)			
Atest. Nr.	● architektas Vytenis Rudokas INDIVIDUALI VEIKLA PAGAL PAŽYMĄ Nr. 760230			Kitos paskirties statinio Lietuvos laisvės kovotojų palaidojimų kolumbariumo (paskirties grupė – kiti inžineriniai statiniai), Kapų g. 50, Leipalingyje, Druskininkų sav., supaprastintas statybos projektas.	
A007	PV	V.Rudokas		2025	SĄNAUDŲ KIEKIŲ ŽINIARAŠTIS
Statytojas (užsakovas):			2025.VR.01 – BB – SKŽ		
LIETUVOS GYVENTOJŲ GENOCIDO IR REZISTENCIJOS TYRIMO CENTRAS; DRUSKININKŲ SAVIVALDYBĖ.					

SĄNAUDŲ KIEKIŲ ŽINIARAŠTIS

	- danga naudojant atvežamus akmenis			6 / 3	
26.	Skaldos sluoksnis tarpų tarp lauko akmenų užpildymui iš nesurišto mineralinių medžiagų mišinio 0/16 (h = 20 cm ir 20% nuo akmenų dangos sluoksnio tūrio)		m ² /m ³	12 / 0,5	
27.	Smulkaus žvyro 0/8 danga nelygumams ties bortu išilgai esamo kelio (L=16 m) išlyginti		m ³	0,4	
ŽELDINIMAS					
28.	Lovio (duobių) želdinių sodinimui iškasimas (h = įvairus)		m ³	59	
29.	Paprastasis ąžuolas Quercus Robur (lietuviškas ąžuolas, kamieno apimtis 20-25cm, aukštis apie 3m)		vnt.	10	
30.	Europinis kukmedis Taxus baccata 'Repandens'		vnt.	106	
31.	Šilinis viržis Calluna vulgaris 'Zilly'		vnt.	50	
32.	Laikinas medžių pririšimas prie trijų medžio kuolų struktūros		vnt.	10	
33.	Želdinių sodinimui reikalingas substratas: - nerūgšti durpė - juodžemis		m ³ m ³	17 20	Panadojimą žiūrėti želdinimo dalyje
34.	Natūralus pušų žievės mulčas		m ³	12	
35.	Vejos įrengimas naudojant esamą juodžemį		m ² /m ³	240 / 36	
MAŽOSIOS ARCHITEKTŪROS ELEMENTAI					
36.	Anoduoto aliuminio vėliavos stiebas su pamatu	VS-1	vnt.	3	Yra komercinis pasiūlymas

Pastabos:

1. Medžiagų ir darbų sąnaudų kiekius tikslinti darbų atlikimo metu.

LIETUVOS GYVENTOJŲ GENOCIDO IR REZISTENCIJOS TYRIMO CENTRAS

KOLUMBARIUMO ĮRENGIMO LEIPALINGIO KAPINĖSE
PROJEKTAVIMO UŽDUOTIS – TECHNINĖ SPECIFIKACIJA


2025-03-27

(data, Nr.)

Vilnius

(vieta)

Eil. Nr.	Projektuojamo objekto pavadinimas	Projektuojamo objekto techniniai reikalavimai (įrašomi esminiai techniniai duomenys (pvz.: prekės dydžio matmenys, su galimais nuokrypiais „nuo“ „iki“, prekės medžiaginė sudėtis, kiti būtini specifiniai techniniai parametrai, paslaugoms keliami reikalavimai, darbų apimtys, nurodoma, ar į prekės kainą turi būti įskaičiuotas prekės atvežimas, jos montavimas ir kt.)
1.	Kolumbariumas Leipalingio kapinėse	<p>1. Dabartinės situacijos apžvalga. 1991 m. Leipalingio gyventojų iniciatyva iš įvairių miestelio vietų buvo iškasti ir vietos kapinėse į bendrą kapą palaidoti 34 pokario ginkluoto pasipriešinimo dalyvių ir jų rėmėjų palaikai. Pastatytas architekto Petro Selilionio paminklas. 2019 m. palaikai buvo reekshumuoti siekiant nustatyti žuvusių asmenybes. Šiuo metu atpažinti 41 žuvusiųjų palaikai. 2024 m. balandžio 3 d. Druskininkų savivaldybės administracijos Laikinosios palaikų perkėlimo, laidojimo vietų įamžinimo arba pažymėjimo komisijos posėdyje nutarta įamžinti Leipalingio kapinėse reekshumuotų ir apylinkėse rastų ir atpažintų laisvės kovotojų perlaidojimo vietą kolumbariumu.</p> <p>2. Siekiant įrengti ginkluoto pasipriešinimo dalyvių ir jų rėmėjų palaidojimo vietą Leipalingio kapinėse, tikslinga parengti kolumbariumo, kuriame bus palaidoti atpažintų laisvės kovotojų ir jų rėmėjų palaikai, supaprastintą statybos projektą.</p> <p>3. Supaprastinto statybos projekto tikslas – sukurti ir pastatyti Leipalingio kapinėse kolumbariumą, įamžinant Leipalingio apylinkėse žuvusių Lietuvos laisvės kovotojų ir jų rėmėjų atminimą</p> <p>4. Kolumbariumas turi būti konstruojamas iš ilgaamžių ir patvarių atmosferos poveikiui medžiagų.</p> <p>5. Kolumbariumas turi būti 60-ies laidojimo nišų ir jo išmatavimai turėtų būti optimalūs 60 vnt. karsteliams su palaikais sutalpinti;</p> <p>6. Vieno karstelio išmatavimai: ilgis 90 cm, plotis 45 cm, aukštis 35 cm.</p>



Nuotraukoje karstelio vaizdas.

7. Numatyti galimybę, identifikavus daugiau Leipalingio apylinkėse žuvusių partizanų palaikų, esant poreikiui laidojimo nišų skaičių kolumbariume padidinti iki 100 vnt.

8. Palaidojimo nišos turi būti sandarios nuo drėgmės patekimo, kad nepakenktų mediniams karsteliams.

9. Ant kolumbariumo nišų, kuriose bus palaidoti partizanai, uždengimo plokščių bus užrašai: partizano vardas, pavardė, slapyvardis, gimimo ir žuvimo metai.

10. Kolumbariumo nišų, kuriose atpažinti palaikai bus laidojami vėliau, uždengimo plokštės turi būti nuimamos, kad galima būtų užrašus daryti ne vietoje, o nuvežus į gamybinės dirbtuves.

11. Kolumbariume turi būti įkomponuotas titulinis užrašas „GYVENIMĄ PAAUKOJĘ TĖVYNEI“

12. Kolumbariume turi būti įkomponuotas užrašas lietuvių kalba:

Šioje vietoje palaidoti 1944–1953 metais žuvę Dainavos apygardos Šarūno rinktinės partizanai, perlaidoti iš Leipalingio miestelio kapinių, perkelti iš buvusio NKVD-MVD-MGB Leipalingio valsčiaus poskyrio kiemo ir kitų Leipalingio miestelio vietų

13. Užrašų tekstas gali būti koreguojamas. Po tekstu turi būti QR kodai su platesne informacija apie palaidotus partizanus.

14. Turi būti sprendimas gėlėms ar žvakėms padėti.

15. Pagal poreikį suprojektuoti kolumbariumo apšvietimą bei parengti siūlymus artimiausios aplinkos teritorijos sutvarkymui, apimtis (tvarkomos teritorijos plotą) derinti rengimo eigoje.

16. Kolumbariumas, kaip statinys turi atitikti reikalavimus, numatytus Lietuvos Respublikos vyriausybės 2008 m lapkričio 18 d. nutarime Nr. 1207 (žiūrėti nuorodoje <https://www.e-tar.lt/portal/lt/legalAct/TAR.856C6C36E369/asr>) ir kitų teisės aktų reikalavimus.

		<p>17. Supaprastintas statybos projektas turi būti tokios apimties ir sudėties, kad būtų tinkami ir pakankami statybą leidžiančiam dokumentui gauti.</p> <p>18. Prie supaprastinto statybos projekto parengti preliminarią sąmatą.</p>
--	--	--

Lietuvos gyventojų genocido ir rezistencijos tyrimo centro
Memorialinio departamento
Istorinės atminties įamžinimo skyriaus vedėja



Inga Smaliukienė

Druskininkų savivaldybės
Architektūros ir urbanistikos skyriaus vedėja



Joana Verbickienė

Druskininkų savivaldybės administracija
(specialiuosius reikalavimus išduodančio subjekto pavadinimas)

SPECIALIEJI REIKALAVIMAI

_____ m. _____ d. Nr. _____

Druskininkų sav.
(specialiųjų architektūros reikalavimų nustatymo vieta (miestas / rajonas))

Duomenys apie statytoją

Juridinio asmens pavadinimas, kodas, buveinės adresas

Druskininkų savivaldybė, 111100394, Druskininkų sav., Druskininkai, Vilniaus al. 18

Kontaktinė informacija

El. p. info@druskininkai.lt, tel. +37031353757

Duomenys apie statinio projektą

Pavadinimas Kitos paskirties inžinerinio statinio Kapų g. 50, Leipalingio mstl., Druskininkų sav., supaprastintas projektas.

PRIDEDAMA:

Specialieji architektūros reikalavimai SARD-12-250207-00005, 2025-02-07

(Nr., data)

Specialieji saugomos teritorijos tvarkymo
ir apsaugos reikalavimai Nėra

(Nr., data)

Specialieji paveldosaugos reikalavimai Nėra

(Nr., data)

Specialiuosius reikalavimus išdavė

(išdavusio asmens pareigos)

(parašas, data)

(vardas, pavardė)

SPECIALIEJI ARCHITEKTŪROS REIKALAVIMAI

_____ m. _____ d. Nr. _____

Druskininkų sav.

(specialiųjų architektūros reikalavimų nustatymo vieta (miestas / rajonas))

Duomenys apie statytoją

Juridinio asmens pavadinimas, kodas, buveinės adresas

Druskininkų savivaldybė, 111100394, Druskininkų sav., Druskininkai, Vilniaus al. 18

Kontaktinė informacija

El. p. info@druskininkai.lt, tel. +37031353757

Duomenys apie statinio projektą

Pavadinimas Kitos paskirties inžinerinio statinio Kapų g. 50, Leipalingio mstl., Druskininkų sav., supaprastintas projektas.

Duomenys apie statinį:

Statybos rūšis Naujo statinio statyba

Atnaujinamas (modernizuojamas) Ne

Paskirtis Kitos paskirties Būsima paskirtis Nėra

Kategorija Nesudėtingasis Būsima kategorija Nėra

Žemės sklypo (-ų) kad. Nr. 5925/0011:199

Unikalus Nr. Nėra

Adresas (-ai)(*jei suteiktas*) Druskininkų sav., Leipalingio sen., Leipalingis, Kapų g. 50

Saugoma teritorija Ne

Kultūros paveldo objekto teritorija Ne

Kultūros paveldo vietovė Ne

Kultūros paveldo statinys Ne

Kultūros paveldo objekto apsaugos zona Ne

Kultūros paveldo vietovės apsaugos zona Ne

Kitų statinių apsaugos zona (-os) Ne

Kitos teritorijos, kuriose taikomi teisės aktuose nustatyti norminiai atstumai iki kitų statinių ir (ar) objektų arba kitokie teisės aktuose nustatyti statinių statybos ribojimai dėl kitų (esamų) statinių Ne

STATINIUI NUSTATYTI SPECIALIEJI ARCHITEKTŪROS REIKALAVIMAI

1. Žemės sklypo tvarkymas (apželdinimo, aptvėrimo, reljefo formavimo principai, žaidimų ir kitos aikštelės, automobilių stovėjimo vietos ir kita) Parengti teritorijos, šalia projektuojamo statinio, sutvarkymo sprendinius, atsižvelgiant į tai, kad statinys statomas ant ašinės linijos kapinių centrinio tako, jį pratęsiant.

2. Statinių statybos linijos nustatymas gatvių (kelių) raudonųjų linijų atžvilgiu Nėra

3. Pastate galimos kitos nei ta, kuriai priskirtas pastatas, atskirais nekilnojamojo turto kadastro objektais suformuotų patalpų paskirties grupės ((jeigu prašyme išduoti specialiuosius reikalavimus nurodyta, kad pastatas planuojamas mišrus (polifunkcinis) ir nurodytos pastate pageidaujamos formuoti skirtingos nei pastato patalpų paskirties grupės, iš pageidaujamų surašomos tik tos, kurios atitinka žemiausio teritorijai taikomo kompleksinio teritorijų planavimo dokumento sprendiniuose suplanuotą (galimų) žemės naudojimo būdų turinį).) Nėra

4. Leistinas statinių (pastatų) aukštis metrais nuo žemės paviršiaus, statinių aukščio absoliutinė altitudė, aukštų skaičius maksimalus statinio aukštis iki 3 m.

5. Leistinas žemės sklypo užstatymo tankis Nėra

6. Leistinas žemės sklypo užstatymo intensyvumas ar užstatymo tūrio rodiklis (pramonės ir sandėliavimo objektų ir (ar) inžinerinės infrastruktūros teritorijose) Nėra

6. Užstatymo tipas Nėra

7. Priklausomųjų želdynų ir želdinių dalys žemės sklype (procentais) Nėra

9. Statinių išdėstymas žemės sklype gretimų sklypų atžvilgiu Nėra

10. Savivaldybės tarybos sprendimu pripažintų architektūriniu, urbanistiniu, valstybiniu ar viešojo intereso požiūriu reikšmingų objektų architektūrinių konkursų rengimo privalomumas Nėra

11. Visuomenės informavimo apie numatomą statinio (statinių grupės) projektavimą privalomumas Privaloma atlikti.

12. Savivaldybės architektūros kokybės vertinimo metodikos taikymo gairių, patvirtintų savivaldybės tarybos sprendimu, kriterijai Nėra

13. Kiti reikalavimai Perlaidojimo vietos statinys - kolumbariumo tipo statinys, kuriame turi būti numatytos trijų lygių vietos, kuriose tilptų sumažinti karstai su perlaidojamais palaikais. Statinio architektūrinėje išraiškoje gali naudoti valstybės simbolius, ženklus. Projektuojamas statinys esant poreikiui turi turėti galimybę plėstis neardant esamos statinio konstrukcijos ar apdailos.

14. Jeigu konkretūs specialieji architektūros reikalavimai nenustatomi, tai įrašoma atitinkamuose 2 priede nurodytos formos punktuose.

15. Šio priedo 4–9 papunkčiuose išvardyti reikalavimai nustatomi, kai Lietuvos Respublikos teritorijų planavimo įstatymo 20 straipsnio nustatytais atvejais neparengti detalieji planai arba vietovės lygmens bendrieji planai, kuriuose nustatomas detaliųjų planų teritorijos naudojimo reglamentas, taip pat kai šie teritorijų planavimo dokumentai parengti, bet juose nenustatyti visi šio priedo 4–9 punktuose nurodyti reikalavimai (šiuo atveju nustatomi tik trūkštami).

16. Pagal Lietuvos Respublikos statybos įstatymo 24 straipsnio nuostatas specialieji architektūros reikalavimai galioja 5 metus nuo jų išdavimo dienos, jeigu negautas statybą leidžiantis dokumentas. Gavus statybą leidžiantį dokumentą, specialieji architektūros reikalavimai galioja iki statybos procedūrų užbaigimo dienos.

Specialiuosius architektūros reikalavimus išdavė

(išdavusio asmens pareigos)

(parašas, data)

(vardas, pavardė)

DETALŪS METADUOMENYS

Dokumento sudarytojas (-ai)	Druskininkų savivaldybės administracija 188776264, Druskininkų sav. Druskininkų m. Vilniaus al. 18
Dokumento pavadinimas (antraštė)	Specialieji reikalavimai
Dokumento registracijos data ir numeris	2025-02-07 Nr. SRD-12-250207-00005
Dokumento gavimo data ir dokumento gavimo registracijos numeris	–
Dokumento specifikacijos identifikavimo žymuo	ADOC-V1.0
Parašo paskirtis	Pasirašymas
Parašą sukūrusio asmens vardas, pavardė ir pareigos	AUŠRELĖ AUKŠTIKALNIENĖ, Vyriausioji specialistė AUŠRELĖ AUKŠTIKALNIENĖ, Druskininkų savivaldybės administracija
Sertifikatas išduotas	AUŠRELĖ AUKŠTIKALNIENĖ, Druskininkų savivaldybės administracija LT
Parašo sukūrimo data ir laikas	2025-02-07 13:39:57 +02:00
Parašo formatas	XAdES-T
Laiko žymoje nurodytas laikas	2025-02-07 13:40:04 +02:00
Informacija apie sertifikavimo paslaugų teikėją	ADIC CA ECC, Asmens dokumentu israsymo centras prie LR VRM LT
Sertifikato galiojimo laikas	2024-07-24 09:15:57 – 2028-07-23 09:15:57
Parašo paskirtis	Registravimas
Parašą sukūrusio asmens vardas, pavardė ir pareigos	AUŠRELĖ AUKŠTIKALNIENĖ, Vyriausioji specialistė AUŠRELĖ AUKŠTIKALNIENĖ, Druskininkų savivaldybės administracija
Sertifikatas išduotas	AUŠRELĖ AUKŠTIKALNIENĖ, Druskininkų savivaldybės administracija LT
Parašo sukūrimo data ir laikas	2025-02-07 13:40:17 +02:00
Parašo formatas	XAdES-T
Laiko žymoje nurodytas laikas	2025-02-07 13:40:18 +02:00
Informacija apie sertifikavimo paslaugų teikėją	ADIC CA ECC, Asmens dokumentu israsymo centras prie LR VRM LT
Sertifikato galiojimo laikas	2024-07-24 09:15:57 – 2028-07-23 09:15:57
Informacija apie būdus, naudotus metaduomenų vientisumui užtikrinti	–
Pagrindinio dokumento priedų skaičius	–
Pagrindinio dokumento priedamų dokumentų skaičius	1
Priedamo dokumento sudarytojas (-ai)	Druskininkų savivaldybės administracija 188776264, Druskininkų sav. Druskininkų m. Vilniaus al. 18
Priedamo dokumento pavadinimas (antraštė)	Specialieji architektūros reikalavimai
Priedamo dokumento registracijos data ir numeris	2025-02-07 Nr. SARD-12-250207-00005
Programinės įrangos, kuria naudojantis sudarytas elektroninis dokumentas, pavadinimas	Avilyš SDP eDocs
Informacija apie elektroninio dokumento ir elektroninio (-ių) parašo (-ų) tikrinimą (tikrinimo data)	Atitinka specifikacijos keliamus reikalavimus. Visi dokumente esantys elektroniniai parašai galioja (2025-02-07 13:40:33)
Papildomi metaduomenys	Nuorašą suformavo 2025-02-07 13:40:33 Avilyš SDP eDocs

NEKILNOJAMOJO TURTO REGISTRO DUOMENŲ BAZĖS IŠRAŠAS

2025-08-26 11:40:52

1. Nekilnojamojo turto registre įregistruotas turtas:

Registro Nr.: **15/8046**
Registro tipas: **Žemės sklypas su statiniais**
Sudarymo data: **2002-12-03**
Adresas: **Druskininkų sav., Leipalingis, Kapų g. 50**

2. Nekilnojamieji daiktai:

2.1.

Žemės sklypas
Unikalus daikto numeris: **5925-0011-0199**
Žemės sklypo kadastro numeris ir kadastro vietovės pavadinimas: **5925/0011:199 Leipalingio k.v.**
Daikto pagrindinė naudojimo paskirtis: **Kita**
Žemės sklypo plotas: **0.9203 ha**
Miško žemės plotas: **0.9203 ha**
Žemės ūkio naudmenų našumo balas: **27.9**
Matavimų tipas: **Žemės sklypas suformuotas atliekant kadastrinius matavimus**
Indeksuota miško medynų vertė: **1680 Eur**
Miško medynų vertė: **350 Eur**
Kadastro duomenų nustatymo data: **2002-12-03**

2.2.

Kelias - Privažiavimas prie kapinių aikštelės
Unikalus daikto numeris: **4400-5828-0207**
Inžinerinio statinio grupė: **Susisiekimo komunikacijų statiniai**
Inžinerinio statinio pogrupis (paskirtis): **Kelių**
Žymėjimas plane: **1-8**
Statybos pradžios metai: **1994**
Statybos pabaigos metai: **1994**
Statinio kategorija: **II grupės nesudėtingasis**
Baigtumo procentas: **100 %**
Ilgis: **0.114 km**
Danga: **Žvyras**
Kelio reikšmė: **Vietinės**
Kelio kategorija: **IIIv**
Eismo juostų skaičius: **Viena**
Atkūrimo sąnaudos (statybos vertė): **9350 Eur**
Fizinio nusidėvėjimo procentas: **75 %**
Atkuriamoji vertė: **2340 Eur**
Atkūrimo sąnaudų (statybos vertės) ir atkuriamosios vertės nustatymo data: **2022-03-01**
Vidutinė rinkos vertė: **2340 Eur**
Vidutinės rinkos vertės nustatymo būdas: **Atkuriamoji vertė**
Vidutinės rinkos vertės nustatymo data: **2022-03-01**
Kadastro duomenų nustatymo data: **2022-03-01**

3. Daikto priklausiniai iš kito registro: įrašų nėra

4. Nuosavybė:

4.1.

Nuosavybės teisė
Savininkas: **DRUSKININKŲ SAVIVALDYBĖ, a.k. 111100394**
Daiktas: **kelias Nr. 4400-5828-0207, aprašytas p. 2.2.**
Įregistravimo pagrindas: **2022-08-30 Savivaldybės tarybos sprendimas Nr. T1-142**
Įrašas galioja: **Nuo 2022-09-12**

4.2.

Nuosavybės teisė
Savininkas: **LIETUVOS RESPUBLIKA, a.k. 111105555**
Daiktas: **žemės sklypas Nr. 5925-0011-0199, aprašytas p. 2.1.**
Įregistravimo pagrindas: **2002-11-13 Apskritis viršinininko įsakymas Nr. 15-1859**
Įrašas galioja: **Nuo 2002-12-11**

5. Valstybės ir savivaldybių žemės patikėjimo teisė:

5.1.

Valstybinės žemės patikėjimo teisė
Patikėtinis: **Nacionalinė žemės tarnyba prie Aplinkos ministerijos, a.k. 188704927**
Daiktas: **žemės sklypas Nr. 5925-0011-0199, aprašytas p. 2.1.**
Įregistravimo pagrindas: **Žemės įstatymo pakeitimo ir papildymo įstatymas Nr. XI-912, 2010 m. birželio 18 d.**
Įrašas galioja: **Nuo 2010-07-01**

6. Kitos daiktinės teisės: įrašų nėra

7. Juridiniai faktai:

7.1.

Nekilnojamojo daiktas yra nekilnojamųjų kultūros vertybių teritorijoje (jų apsaugos zonoje)
Daiktas: **žemės sklypas Nr. 5925-0011-0199, aprašytas p. 2.1.**
Įregistravimo pagrindas: **2017-08-07 Kultūros paveldo departamento pranešimas Nr. 08-01**
Aprašymas: **2015-04-27 Vertinimo tarybos aktas Nr.: KPD-KP-572**
Įrašas galioja: **Nuo 2017-08-24**

7.2.

Sudaryta panaudos sutartis
Panaudos gavėjas: **Druskininkų savivaldybės taryba, a.k. 188681510**
Daiktas: **žemės sklypas Nr. 5925-0011-0199, aprašytas p. 2.1.**
Įregistravimo pagrindas: **2002-12-11 Panaudos sutartis Nr. Pn15/02-1180**
Plotas: **0.9203 ha**
Aprašymas: **Neterminuota**
Įrašas galioja: **Nuo 2002-12-11**

8. Žymos:

- 8.1. Teritorija, kurioje taikomos SŽNS, neįregistruota Nekilnojamojo turto registre: miško žemė (VI skyrius, trečiasis skirsnis)
Daiktas: žemės sklypas Nr. 5925-0011-0199, aprašytas p. 2.1.
Įregistravimo pagrindas: 2019-06-06 Lietuvos Respublikos specialiųjų žemės naudojimo sąlygų įstatymas Nr. XIII-2166
2019-12-19 Lietuvos Respublikos žemės ūkio ministro įsakymas Nr. 3D-711
Plotas: 0.9203 ha
Įrašas galioja: Nuo 2023-01-01

9. Teritorijos, kuriose taikomos SŽNS, įrašytos į NTK kadastro duomenų byloje įrašytų duomenų pagrindu: įrašų nėra

10. Daikto registravimas ir kadastro žymos:

- 10.1. Išduotas statybą leidžiantis dokumentas (kadastro žyma)
Daiktas: kelias Nr. 4400-5828-0207, aprašytas p. 2.2.
Įregistravimo pagrindas: 2022-12-01 Informacinės sistemos "Infostatyba" pranešimas Nr. LRS-12-221201-00012
Aprašymas: Rekonstravimas
Įrašas galioja: Nuo 2022-12-01
- 10.2. Suformuotas naujas (daikto registravimas)
Daiktas: kelias Nr. 4400-5828-0207, aprašytas p. 2.2.
Įregistravimo pagrindas: 2022-03-01 Nekilnojamojo daikto kadastro duomenų byla 2022-08-30 Savivaldybės tarybos sprendimas Nr. T1-142
Įrašas galioja: Nuo 2022-09-09
- 10.3. Kadastrinius matavimus atliko (kadastro žyma)
Daiktas: kelias Nr. 4400-5828-0207, aprašytas p. 2.2.
Įregistravimo pagrindas: 2017-10-19 Kvalifikacijos pažymėjimas Nr. 2M-M-2579
2022-03-01 Nekilnojamojo daikto kadastro duomenų byla
Įrašas galioja: Nuo 2022-09-09

11. Duomenys apie įregistruotas teritorijas, kuriose taikomos specialiosios žemės naudojimo sąlygos:

- 11.1. Teritorijos pavadinimas: Kultūros paveldo objektų ir vietovių teritorijos, jų apsaugos zonos (V skyrius, pirmasis skirsnis)
Teritorijos unikalus numeris: 100690465
Įregistravimo pagrindas: Kultūros paveldo departamentas prie Kultūros ministerijos; 2015-04-27 Kultūros paveldo departamento prie Kultūros ministerijos penktosios Nekilnojamojo kultūros paveldo vertinimo tarybos aktas Nr. KPD-KP-572
Įregistravimo data: 2024-07-23
Žemės sklypo plotas, patenkantis į Teritoriją: 50 kv. m, nuo 2024-07-23

12. Registro pastabos ir nuorodos:

Žemės suteikimo naudotis terminas: neterminuotai Druskininkų sav. gavus miško žemės pavertimo kitomis naudmenomis aktą, Buvęs adresas Kapų g. 44, Lejpalingio mstl. Žemės ir kito nekilnojamojo turto kadastro ir registro valstybės įmo- nės Alytaus fil. įregistruoti Nekilnojamojo turto kadastro duomenų pa- keitimus (apskr.įsak.Nr.15-2082 2002 12 04)

13. Kita informacija: įrašų nėra

14. Informacija apie duomenų sandoriui tikslinimą: įrašų nėra

Kitos paskirties statinio Lietuvos laisvės kovotojų palaidojimų kolumbariumo (paskirties grupė – kiti inžineriniai statiniai), Kapų g. 50, Leipalingyje, Druskininkų sav., supaprastintas statybos projektas. Projektiniai pasiūlymai (2025.VR.01 – BB).

VIEŠO SVARSTYMO SU VISUOMENE ATASKAITA

2025-10-08

Projektinių pasiūlymų viešinimas buvo atliktas pagal STR.1.04.04:2017 „Statinio projektavimas, projekto ekspertizė“ VIII skyriaus „Visuomenės informavimas apie numatomą statinių (jų dalių) projektavimą ir visuomenės dalyvavimas svarstant statinių (jų dalių) projektinius pasiūlymus“ reikalavimus.

Parengus projektinius pasiūlymus buvo pateiktas prašymas Druskininkų savivaldybei apie tai informuoti visuomenę.

Informacija apie rengėją, projektinių pasiūlymų rengimo ir derinimo tvarką, rengimo terminus, susipažinimo bei pasiūlymų, pretenzijų ir pageidavimų pateikimo tvarką buvo paskelbta:

- Druskininkų savivaldybės internetiniame tinklapyje – 2025-09-18,
- statybos leidimų ir statybos valstybinės priežiūros informacinėje sistemoje „Infostatyba“ – 2025-09-17,
- stende prie projektuojamo statinio – 2025-07-21.
- projektuojama teritorija ribojasi tik su gatve – Kapų g. sklypu ir miško teritorija. Registruoti laiškai su viešinimo skelbimo informacija nebuvo siunčiami.

Su parengtais projektiniais pasiūlymais buvo galima susipažinti:

- Architekto Vytenio Rudoko Tilžės g.170-405, Šiauliai darbo patalpose nuo rugsėjo 18 d. iki spalio 07d. darbo dienomis I-IV nuo 8:00 – 17:00 val.
- Druskininkų savivaldybės internetiniame tinklapyje ir informaciniame stende prie projektuojamo statinio.

Viešas susirinkimas, kaip ir buvo planuota ir skelbta, įvyko 2025-10-07, 16 val. nuotoliniu būdu „Zoom“ platformoje, video susirinkimo ID: 862 8553 1944.

Susirinkime dalyvavo:

- projekto rengėjas - projekto vadovas, sprendinių autorius Vytenis Rudokas (susirinkimo pirmininkas) ir architektas Gintaras Sobūtas (susirinkimo sekretorius).
- Statytojo (užsakovo) LGGRTC atstovas Inga Smaliukienė.

Dalyvavę asmenys užfiksuoti viešo svarstymo susirinkimo dalyvių sąrašė.

Iki viešo susirinkimo ir jo metu pasiūlymų iš suinteresuotos visuomenės negauta.

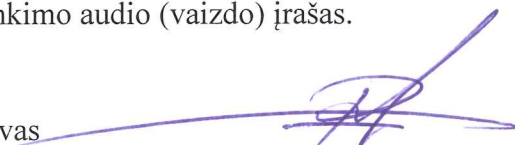
Konstatuojama, kad projektinių pasiūlymų viešo svarstymo su visuomene procedūra yra baigta:

1. Viešo svarstymo susirinkimas įvyko numatytu laiku, tai užfiksota protokolu.
2. Projektinių pasiūlymų pristatymas ir svarstymas užfiksuoti viešo susirinkimo protokole ir audio (ir vaizdo) įrašė.

Prie viešo svarstymo su visuomene ataskaitos pridedami priedai:

1. Viešo svarstymo susirinkimo protokolo kopija.
2. Viešo svarstymo susirinkimo dalyvių sąrašo kopija.
3. Skelbimo savivaldybės internetiniame tinklapyje kopija.
4. Stendo statybos sklype foto kopija.
5. Susirinkimo audio (vaizdo) įrašas.

Projekto vadovas



Vytenis Rudokas

PROJEKTINIŲ PASIŪLYMŲ VIEŠO SVARSTYMO SUSIRINKIMO PROTOKOLAS

Viešas susirinkimas nuotoliniu būdu „Zoom“ platformoje, video susirinkimo ID: 862 8553 1944.
2025 m. spalio 07 d., 16.00 val.
(vieta, data, tikslus laikas – valanda)

Projekto pavadinimas: Kitos paskirties statinio Lietuvos laisvės kovotojų palaidojimų kolumbariumo (paskirties grupė – kiti inžineriniai statiniai), Kapų g. 50, Leipalingyje, Druskininkų sav., supaprastintas statybos projektas. Projektiniai pasiūlymai (2025.VR.01 – BB).

Projektinių pasiūlymų viešasis svarstymas

Dalyvauja: viešo svarstymo susirinkimo dalyvių sąrašas pridedamas prie susirinkimo protokolo.

Statytojas (užsakovas): Druskininkų savivaldybė (Vilniaus al. 18, LT-66119 Druskininkai); Lietuvos gyventojų genocido ir rezistencijos tyrimo centras (Didžioji g. 17/1, LT-01128 Vilnius).

Projekto rengėjas: architektas Vytenis Rudokas, individuali veikla pagal pažymą Nr. 760230, Tilžės g. 170, 405 kab, Šiauliai, Tel. +370 698 38505, el. p.

Viešo svarstymo susirinkimo pirmininkas: Vytenis Rudokas

Viešo svarstymo susirinkimo sekretorius: Gintaras Sobutas

Svarstymo eiga:

Iki viešo susirinkimo pradžios suinteresuotos visuomenės pasiūlymų, paklausimų negauta.

Projekto vadovas V. Rudokas pristatė projektinių pasiūlymų rengėją, statytoją, pakomentavo dėl kokių prielaidų rengiami šie projektiniai pasiūlymai, informavo apie atliktas viešinimo procedūras.

Architektas V. Rudokas pristatė projektinių pasiūlymų sprendinius: supažindino su esama situacija, supažindino su statinio architektūriniais – planiniais sprendiniais ir t.t.

Kadangi susirinkime nedalyvavo suinteresuoti asmenys, jokių klausimų ir svarstymo nebuvo.

Daugiau pasiūlymų, paklausimų iš visuomenės atstovų (paštu ar telefonu) negauta. Palaukus iki 17:00 val. susirinkimas buvo baigtas.

Svarstymo išvada:

Projektinių pasiūlymų sprendiniams pritarta.

Susirinkimo eiga yra užfiksuota audio (ir video) įrašė, kuris bus pridėtas prie protokolo projektinių pasiūlymų viešinimo ataskaitoje.

Susirinkimo pirmininkas

(Parašas)

V. Rudokas

(Vardas ir pavardė)

Susirinkimo sekretorius

(Parašas)

G. Sobutas

(Vardas ir pavardė)

Titulinis > Veiklos sritys
> Visuomenės informavimas apie numatomą statinių projektavimą

VISUOMENĖS INFORMAVIMAS APIE NUMATOMĄ STATINIŲ PROJEKTAVIMĄ

2025-09-18 KITOS PASKIRTIES STATINIO LIETUVOS LAISVĖS KOVOTOJŲ PALAIDOJIMŲ KOLUMBARIUMO (PASKIRTIES GRUPĖ – KITI INŽINERINIAI STATINIAI), KAPŲ G. 50, LEIPALINGYJE, DRUSKININKŲ SAV., SUPAPRASTINTAS STATYBOS PROJEKTAS

Informuojame, kad vadovaujantis STR .04.04:2017 “Statinio projektavimas, projekto ekspertizė” VIII skyriaus “Visuomenės informavimas apie numatomą statinių (jų dalių) projektavimo ir visuomenės dalyvavimas svarstant statinių (jų dalių) projektinius pasiūlymus” nuostatomis parengti Kitos paskirties statinio Lietuvos laisvės kovotojų palaidojimų kolumbariumo (paskirties grupė – kiti inžineriniai statiniai), Kapų g. 50, Leipalingyje, Druskininkų sav., supaprastinti projektiniai pasiūlymai.

Projekto pavadinimas: Kitos paskirties statinio Lietuvos laisvės kovotojų palaidojimų kolumbariumo (paskirties grupė – kiti inžineriniai statiniai), Kapų g. 50, Leipalingyje, Druskininkų sav., supaprastintas statybos projektas.

1. Statinių statybvietės adresas ir žemės sklypo kadastrinis numeris, arba statinių geografinės koordinatės:

Kapų g. 50, Leipalingis, Druskininkų sav.; žemės sklypo kadastrinis Nr. 5925/0011:199;

2. Statinių esama ir (ar) numatoma pagrindinė naudojimo paskirtis, statinių tipai:

Statinio Kolumbariumas naudojimo paskirtis - kiti inžineriniai statiniai, nesudėtingasis;

Statinio Aikštėla naudojimo paskirtis - kiti inžineriniai statiniai

3. Žemės sklypo esama pagrindinė naudojimo paskirtis ir būdas:

Žemės sklypo pagrindinė naudojimo paskirtis – kita, naudojimo būdas - bendrojo naudojimo (miestų, miestelių ir kaimų ar savivaldybių bendrojo naudojimo) teritorijos;

4. Projektinius pasiūlymus parengusio projektuotojo (juridinio ar fizinio asmens) įgalioto atstovo (-ų), galinčio informuoti apie projektinius pasiūlymus, vardas, pavardė, elektrinio pašto adresas ir telefono numeris:

PV Vytenis Rudokas, el. paštas vytenis.rudokas@gmail.com , tel. Nr. +370 698 38505;

Projektinius pasiūlymus parengusio statinio architekto (autorius) vardas, pavardė, elektroninio pašto adresas:

PV Vytenis Rudokas, el. paštas vytenis.rudokas@gmail.com ;

5. Statytojas (fizinio asmens vardo ir pavardės pirmosios raidės, juridinio asmens pavadinimas, juridinio asmens buveinės adresas, elektroninio pašto adresas, telefono numeris):

Druskininkų savivaldybė (j. k. 111100394), Vilniaus al. 18, Druskininkai, el. paštas info@druskininkai.lt , tel. Nr. +370 313 51 233;

6. Susipažinimo su projektiniais pasiūlymais adresas, telefono numeris ir laikas, savivaldybės interneto svetainės adresas:

Susipažinti su projektiniais pasiūlymais galima adresu Tilžės g. 170, 405 kab., Šiauliai, iš anksto susitarus tel. Nr. +370 698 38505, arba Druskininkų savivaldybės internetiniame puslapyje www.druskininkusavivaldybe.lt, skiltyje - Visuomenės informavimas apie numatomą statinių projektavimą;

7. Informacija, iki kada ir koku būdu iki viešo susirinkimo visuomenės atstovai projektuotojui gali teikti pasiūlymus dėl projektinių pasiūlymų:

Pasiūlymus projektuotojui galima teikti raštu adresu Tilžės g. 170, 405 kab., LT-76296 Šiauliai, el. paštu vytenis.rudokas@gmail.com, iki 2025 m. spalio 7 d.;

Teikiant išankstinius pasiūlymus turi būti nurodyta: teikiančio pasiūlymą vardas, pavardė ar juridinio asmens pavadinimas, telefono numeris, elektroninio pašto adresas, pasiūlymų teikimo data, kuo grindžiamas pasiūlymas.

8. Kur ir kada vyks viešas susirinkimas (adresas, laikas):

Data : 2025 m. spalio 7 d.

Laikas : 16.00 val.

Viešas susirinkimas vyks tiesioginės vaizdo transliacijos būdu.

Prisijungimo nuoroda:

[https://us05web.zoom.us/j/86285531944?
pwd=Z9hXSDwo4preoQ1a1bkSYlyjuddj59.1](https://us05web.zoom.us/j/86285531944?pwd=Z9hXSDwo4preoQ1a1bkSYlyjuddj59.1)

susirinkimo ID: 862 8553 1944

slaptažodis: Leipal7

PRIDEDAMA

1. Projektiniai pasiūlymai
2. Vaizdinė informacija
3. Vaizdinė informacija
4. Vaizdinė informacija
5. Vaizdinė informacija
6. Vaizdinė informacija
7. Vaizdinė informacija
8. Vaizdinė informacija
9. Pranešimas

**2025-06-09 NESUDĖTINGO II GR. VANDENS UOSTO
STATINIO - SLIPO, TILTO DRUSKININKAI-LEIPALINGIS-
SEIRIJAI, VEISIEJŲ G. PRIEIGOJE, DRUSKININKŲ SAV.,
NAUJOS STATYBOS SUPAPRASTINTAS PROJEKTAS**

**2025-05-29 KOMERCINIŲ GRUPĖS VIEŠBUČIŲ
PASKIRTIES, VIEŠBUČIO PASTATO, TAIKOS G. 6,
DRUSKININKUOSE, STATYBOS PROJEKTAS**

**2025-04-28 GYDYMO PASKIRTIES (VISUOMENINIŲ
PASTATŲ PASKIRTIES GRUPĖS) PASTATŲ (SANATORIJŲ),
EGLĖS G. 7, DRUSKININKUOSE, REKONSTRAVIMO IR
GYDYMO PASKIRTIES (VISUOMENINIŲ PASTATŲ
PASKIRTIES GRUPĖS) PASTATO (SANATORIJOS), EGLĖS
G. 7, DRUSKININKUOSE, STATYBOS PROJEKTAS**



2025 m. rugsejo 21 d.

Visuomenės informavimas apie visuomenei svarbaus statinio projektavimą Kapų g. 50, Leipalingyje, Druskininkų sav.

Vadovaujantis STR 1.04.04:2017 „Statinio projektavimas. Projekto ekspertizė“ VIII sk. reikalavimais, informuojame apie parengtus projektinius pasiūlymus ir numatomą rengti statinio projektą:

Pavadinimas: Kitos paskirties statinio Lietuvos laisvės kovotojų palaidojimų kolumbariumo (paskirties grupė – kitai inžineriniai statiniai), Kapų g. 50, Leipalingyje, Druskininkų sav., supaprastintas statybos projektas.

Statinio statybiškos adresas, sklypo kadastrinis Nr. ir geografinės koordinatės: Kapų g. 50, Leipalingyje, Druskininkų sav.; 5925/0011:199 Leipalingio k. v. X: 5993703,02 Y: 490402,98.

Sklypo pagrindinė naudojimo paskirtis ir būdas: Kitos paskirties žemė. **Statinio kategorija:** Neusudėtingieji statiniai.

Statinių paskirtys: Kitos paskirties inžineriniai statiniai. **Statinio tipas:** Kolumbariumas ir aikštelė.

Projektuotojo pavadinimas ir jo būstinės adresas: arch. Vytenis Rudokas, individ. veikla pagal pažymą Nr. 760230, Tilžės g. 170, 405 kab. Šiauliai, Tel. +370 698 38505, el. p. vytenis.rudokas@gmail.com. Proj. vadovas ir proj. autorius architektas Vytenis Rudokas (tvest. Nr. A 007).

Statytojas: Druskininkų savivaldybė (Vilniaus al. 18, LT-66119 Druskininkai).

Užsakovas: Lietuvos gyventojų genocido ir rezistencijos tyrimo centras (Didžioji g. 17/1, LT-01128 Vilnius).

Susipažinimo su projekciniais pasiūlymais adresas, telefono numeris ir laikas: su projekciniais pasiūlymais susipažinti galima iki 2025-10-07, adr. Tilžės g. 170, 405 kab., Šiauliai, Tel. +370 698 38505, vytenis.rudokas@gmail.com, arba Druskininkų savivaldybės tinklalapyje <https://druskininkusavivaldybe.lt/>

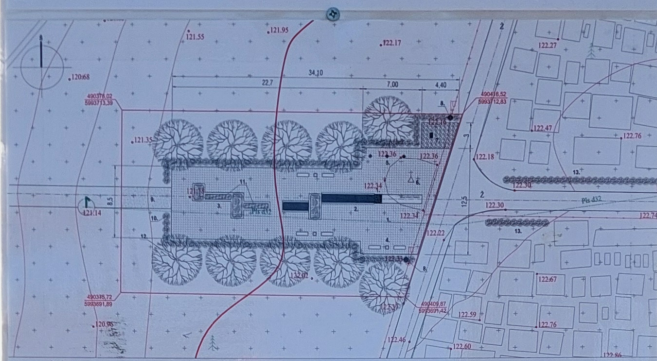
Informacija iki kada ir kokiū būdū iki viešo susirinkimo visuomenės atstovai projektotojui gali teikti pasiūlymus dėl projekto sprendinių: Pasiūlymus dėl projekto sprendinių teikti darbo dienomis iki 2025-10-07, el. p. vytenis.rudokas@gmail.com, raštu – Tilžės g. 170, 405 kab., LT-76296 Šiauliai.

Teikiant pasiūlymus projektotojui turi būti nurodyta: teikiančiojo pasiūlymą vardas, pavardė ar juridinio asmens pavadinimas, telefono numeris, elektroninio pašto adresas, pasiūlymo teikimo data, kuo grindžiamas pasiūlymas.

Kur ir kada vyks viešas susirinkimas (laikas, adresas): Viešas susirinkimas vyks 2025-10-07 d. (antradienį) 16:00 val. nuotoliniu būdu „Zoom“ platformoje. Prisijungimo duomenys: video susirinkimo ID 862 8553 1944;

prisijungimo nuoroda: <https://us05web.zoom.us/j/86285531944?pwd=Z9hXSdwo4preoQ1a1bkSVYjuddj59.1>

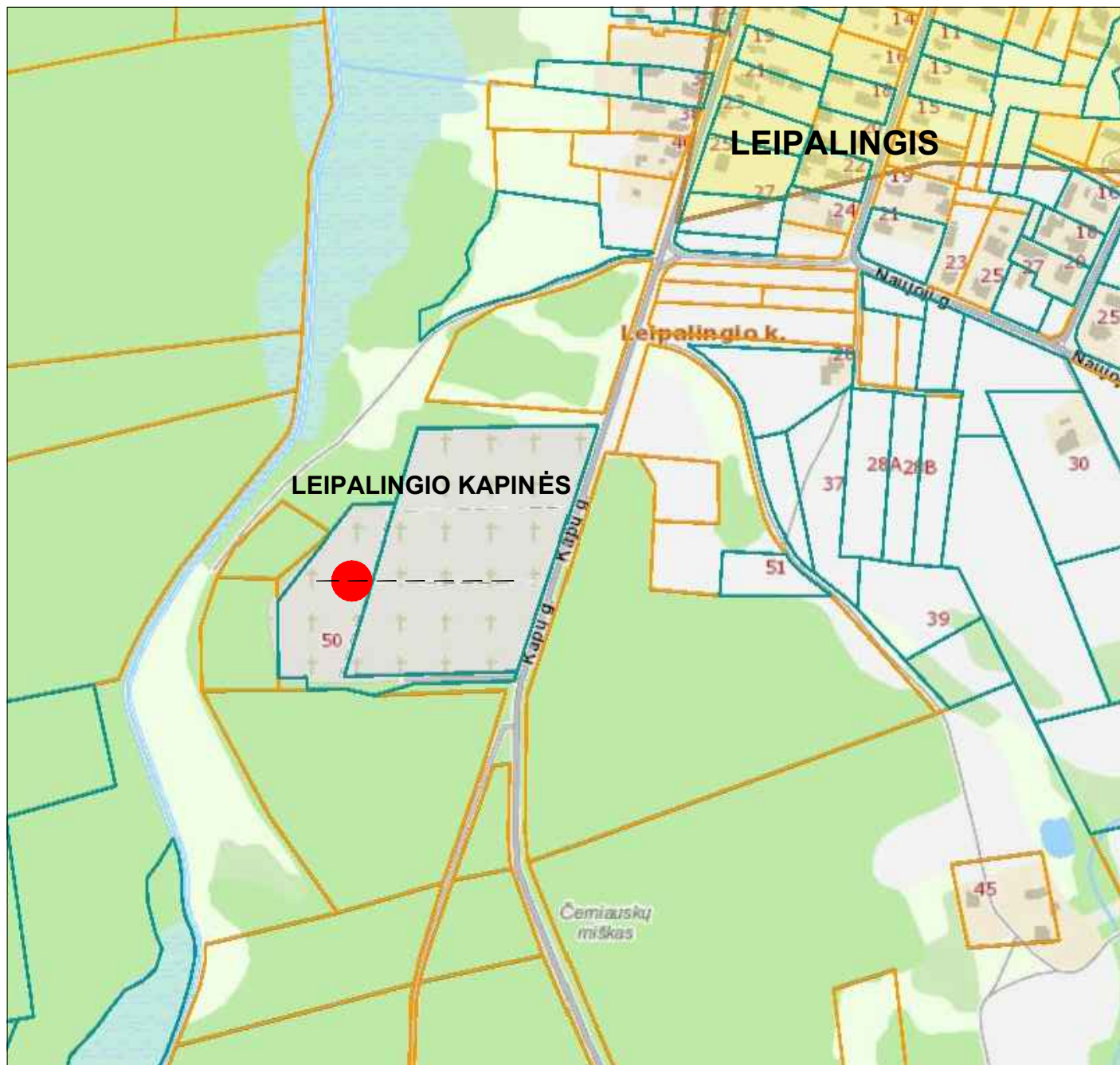
slaptažodis: Leipal7



ZYMBŲ REIKŠMĖS:	DISPLIKACIJA:	PASTABOS:
1. PROJEKTUOJAMA DAUGIETO DAUGIETO TRINELAJŲ DAUGIA	1. PROJEKTUOJAMA MOKOMALŲIŲ ANKSTELIŲ	1. MOKOMALŲIŲ DUOMIŲ METRAI
2. PROJEKTUOJAMA LAUKO APDANGŲ, APDANGŲ DAUGIA	2. KOLUMBARIJŲ STATYBŲ (STATYBŲ) ANKSTELIŲ PLOŠAI	
3. PROJEKTUOJAMA ŽYVŲ DAUGIA	3. DAUGIŲ ŽYVŲ (PŪKŠTŲ) REKREACIJŲ ANKSTELIŲ PLOŠAI	
4. PROJEKTUOJAMA STATYBŲ	4. PŪKŠTŲ ŽALŲ (KALNŲ) ANKSTELIŲ	
5. DEKORACIJŲ ANKSTELIŲ	5. VILKŲ PAKILAMO STRUKTŲ	
6. PROJEKTUOJAMA KELIŲ (J. STAIPI)	6. DAUGIŲ PŪKŠTŲ (PŪKŠTŲ) REKREACIJŲ ANKSTELIŲ PLOŠAI	
7. SOUKOMAMOS MEDŽŲ ŽALŲ (P. ATDANGŲ) ANKSTELIŲ	7. DAUGIŲ PŪKŠTŲ (PŪKŠTŲ) REKREACIJŲ ANKSTELIŲ PLOŠAI	
8. PROJEKTUOJAMOS TERITORIJOS RIBA	8. DAUGIŲ PŪKŠTŲ (PŪKŠTŲ) REKREACIJŲ ANKSTELIŲ PLOŠAI	

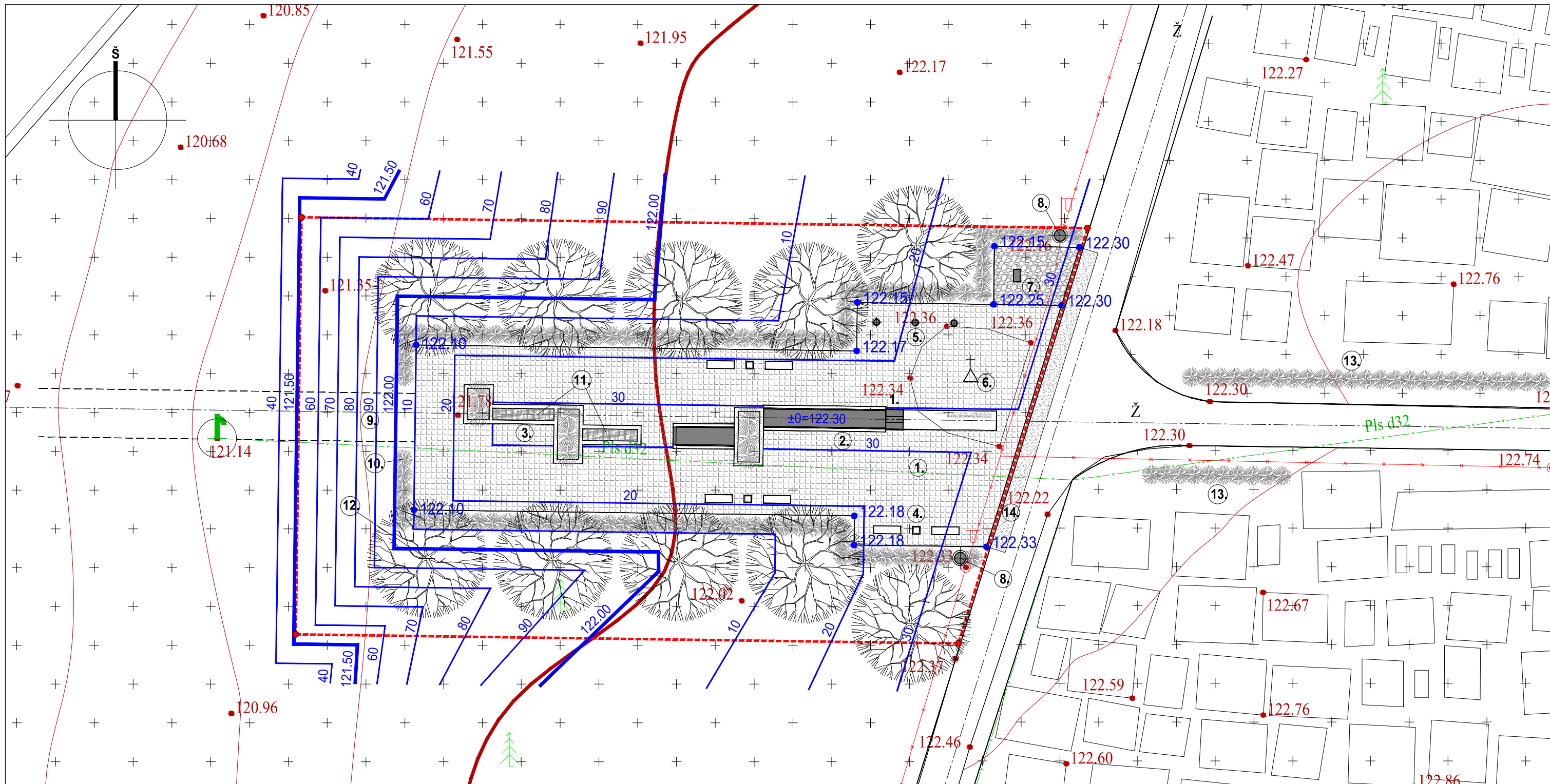


2025 m. rugsejo 21 d.







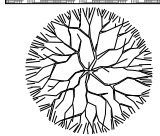



● PROJEKTUOJAMO OBJEKTO VIETA M1:2000

Atest. Nr.	● architektas Vytenis Rudokas individuali veikla pagal pažymą Nr. 760230			Kitos paskirties statinio Lietuvos laisvės kovotojų palaidojimų kolumbariumo (paskirties grupė - kiti inžineriniai statiniai), Kapų g. 50, Leipalingyje, Druskininkų sav., supaprastintas statybos projektas.		
A 007	PV	V.Rudokas		2025	SITUACIJOS PLANAS M1:2000	Laida
A 007	autorius arch.	V.Rudokas		2025		0
LT	Statytojas (užsakovas): Lietuvos gyventojų genocido ir rezistencijos tyrimo centras; Druskininkų savivaldybė			2025.VR.01 - BB - 01		Lapas
					1	Lapų
					1	1



ŽYMĖJIMAI:

-  - PROJEKTUOJAMA SKELTO GRANITO TRINKELIŲ DANGA D-1
-  - PROJEKTUOJAMA LAUKO AKMENŲ GRINDINIO DANGA D-2
-  - PROJEKTUOJAMA IŠLYGINAMOJI ŽVYRO DANGA
-  - PROJEKTUOJAMI STATINIAI
-  - DEKORATYVINIAI KRŪMAI
-  - PROJEKTUOJAMI GĖLYNAI (I ETAPE)
-  - SODINAMOS MEDŽIŲ EILĖS (LIETUVIŠKI AŽUOLAI)
-  - PROJEKTUOJAMOS TERITORIJOS RIBA



EKSPLIKACIJA:



1. PROJEKTUOJAMA MEMORIALO AIKŠTELĖ
2. KOLUMBARIUMO STATINIAI (I ETAPAS)
3. AKMENS JUOSTOMIS APRĖMINTI DEKORATYVINIŲ AUGALŲ PLOTAI
4. POILSIO SUOLAI SU ŠIUKŠLIADŽE
5. VĒLIAVŲ PAKĒLIMO STIEBAI (VS-1)
6. IŠMONTUOJAMAS PERKĒLIMUI ESAMAS MENINIS AKCENTAS
7. NAUJA PERKELIAMO MENINIO AKCENTO VIETA
8. ESAMI PARKINIAI ŠVIESTUVAI (ATNAUJINAMI PERSPEKTYVOJE)
9. PERSPEKTYVOJE ESANT POREIKIUI GALIMAS TAKO TĘSINYS
10. DEKORATYVINIAI KRŪMAI APRĖMINANTYS AIKŠTELĖ
11. GĖLYNAI (NUMATOMI I ETAPE)
12. SODINAMOS AŽUOLŲ EILĖS
13. SIŪLOMI DEKORATYVINIAI KRŪMAI UŽ PROJEKTUOJAMOS TERITORIJOS RIBŲ
14. UŽPILAMA SMULKIOS FRAKCIJOS ŽVYRO JUOSTA DANGŲ SUJUNGIMO NELYGUMAMS IŠLYGINTI

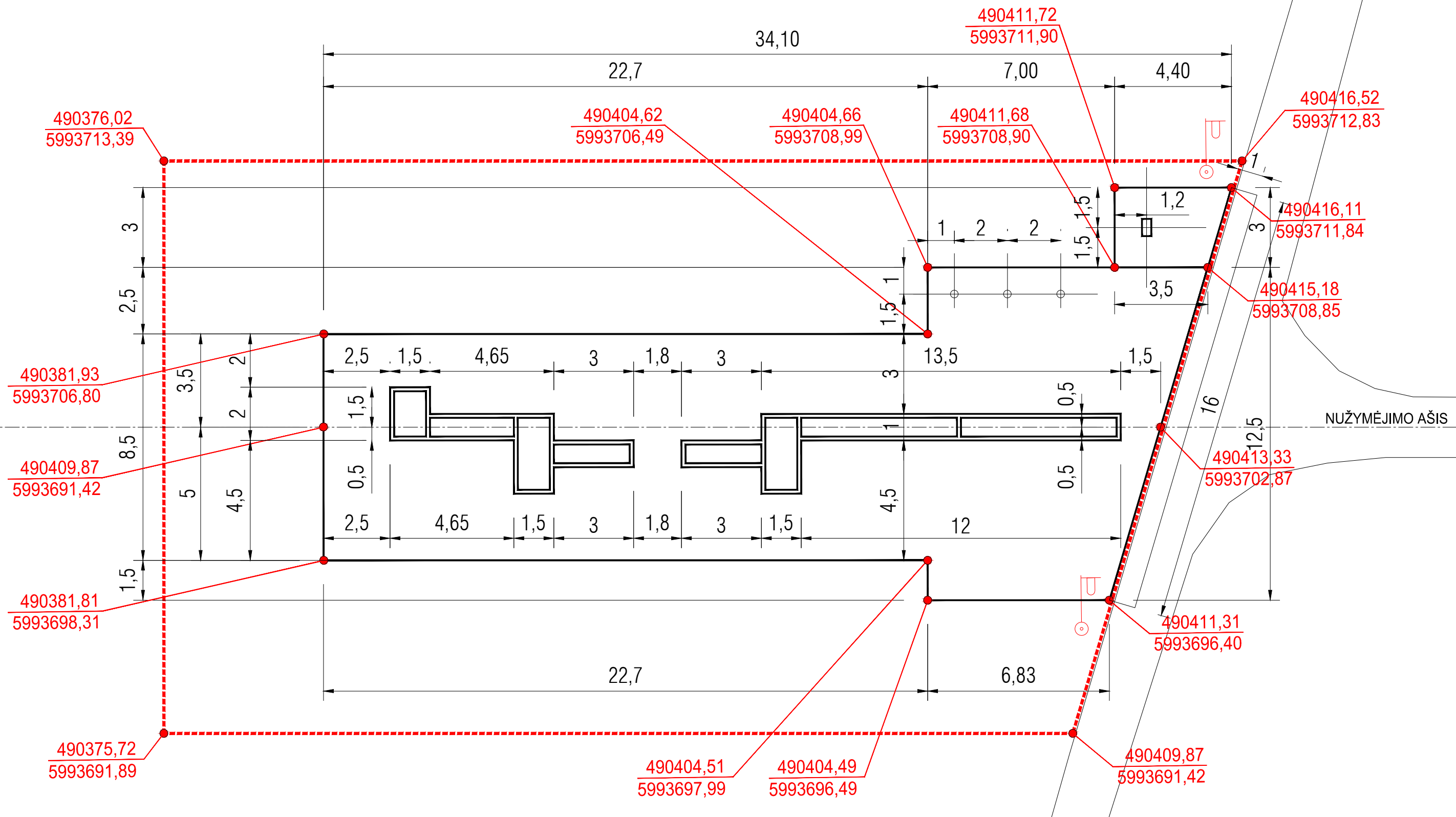
PASTABOS:

1. MATMENYS DUOTI METRAIS

ŽYMĖJIMAI:

-  30 - PROJEKTUOJAMOS ŽEMĖS PAVIRŠIAUS ALTITUDĖS - IZOGIPSĖS
-  122.30 - PROJEKTUOJAMAS CHARAKTERINGAS ŽEMĖS PAVIRŠIAUS TAŠKAS IR JO ALTITUDĖ

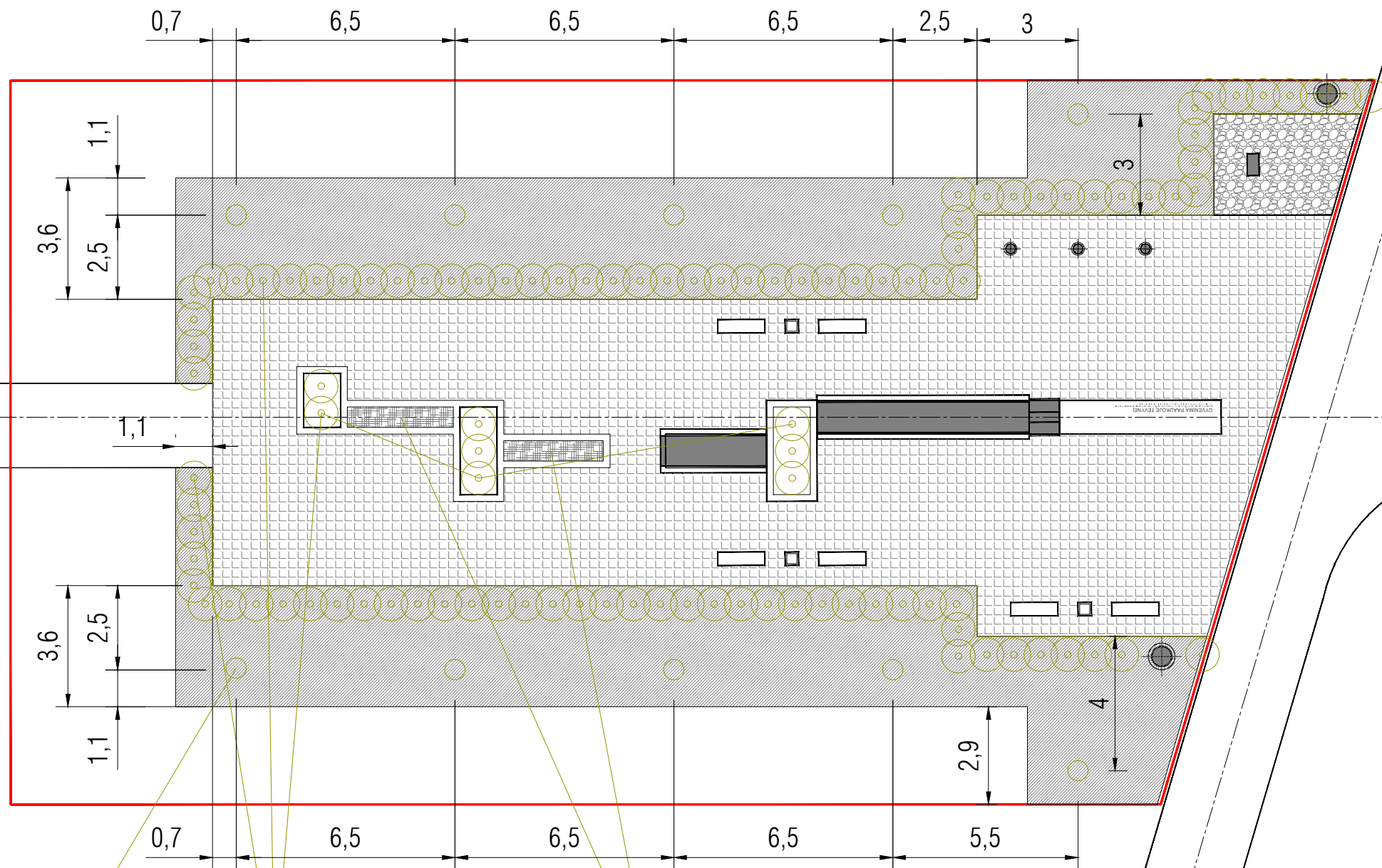
Atest. Nr.	● architektas Vytenis Rudokas individuali veikla pagal pažymą Nr. 760230				Kitos paskirties statinio Lietuvos laisvės kovotojų palaidojimų kolumbariumo (paskirties grupė - kiti inžineriniai statiniai), Kapų g. 50, Leipalingyje, Druskininkų sav., supaprastintas statybos projektas.	
A 007	PV	V.Rudokas		2025	SKLYPO VERTIKALUS PLANAS M1:200	Laida
A 007	autorius arch.	V.Rudokas		2025		0
LT	Statytojas (užsakovas): Lietuvos gyventojų genocido ir rezistencijos tyrimo centras; Druskininkų savivaldybė				2025.VR.01 - BB - 03	Lapas
						Lapų
						1
						1



PASTABOS:

1. MATMENYS DUOTI METRAIS
2. BRĖŽINYJE PATEIKTAS PAMATŲ IŠORĖS KONTŪRO NUŽYMĖJIMAS
3. ŽELDINIŲ NUŽYMĖJIMAS PATEIKTAS ŽELDINIŲ BRĖŽINYJE
4. PAMATO VIRŠAUS ALTITUDĖ (NULIS) - +122,30

Atest. Nr.	● architektas Vytenis Rudokas individuali veikla pagal pažymą Nr. 760230				Kitos paskirties statinio Lietuvos laisvės kovotojų palaidojimų kolumbariumo (paskirties grupė - kiti inžineriniai statiniai), Kapų g. 50, Leipalingyje, Druskininkų sav., supaprastintas statybos projektas.	
A 007	PV	V.Rudokas		2025	NUŽYMĖJIMO BRĖŽINYS M1:100	Laida
A 007	autorius arch.	V.Rudokas		2025		0
LT	Statytojas (užsakovas): Lietuvos gyventojų genocido ir rezistencijos tyrimo centras; Druskininkų savivaldybė				2025.VR.01 - BB - 04	Lapas
						Lapų
						1
						1



Quercus robur 10 vnt.
Paprastasis ąžuolas

Taxus baccata 'Repandens' 106 vnt.
Kukmedis

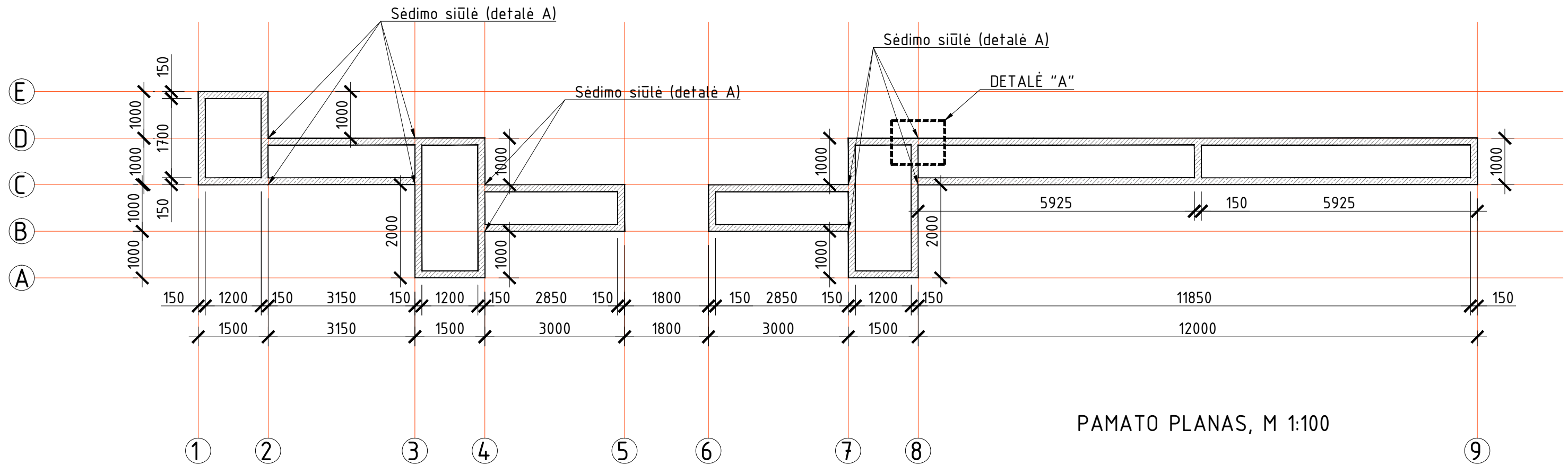
Calluna vulgaris 'Zilly' 50 vnt.
Viržiai



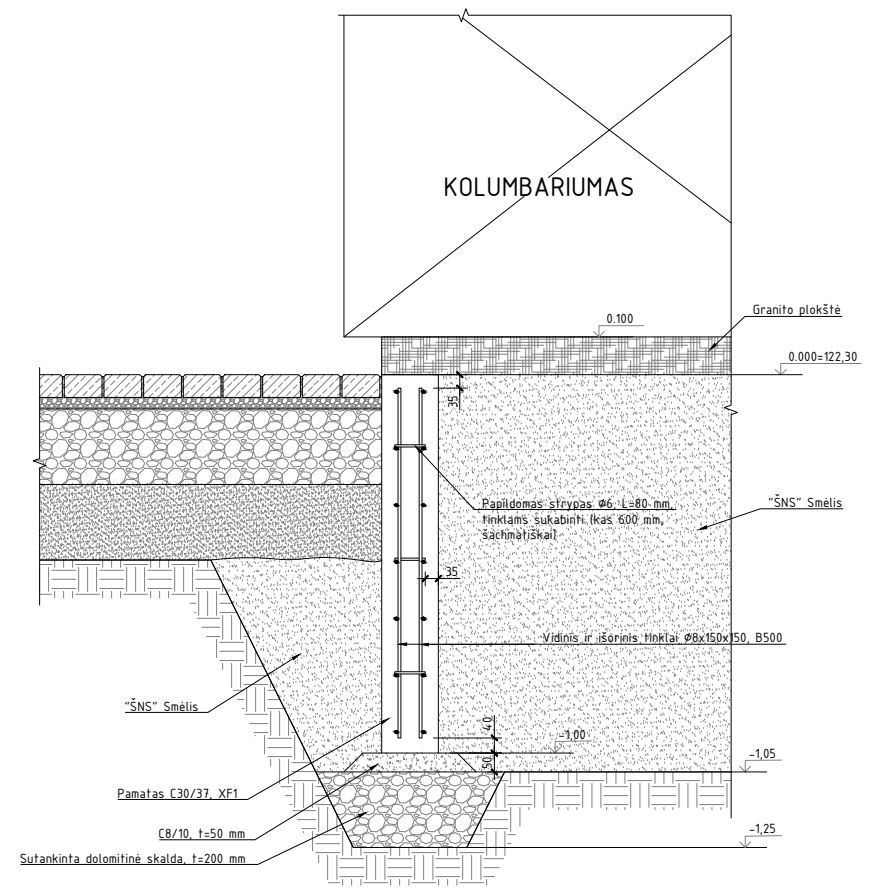
PASTABOS:

1. Matmenys duoti metrais
2. Sprendinių keitimus būtina derinti su projekto autoriumi

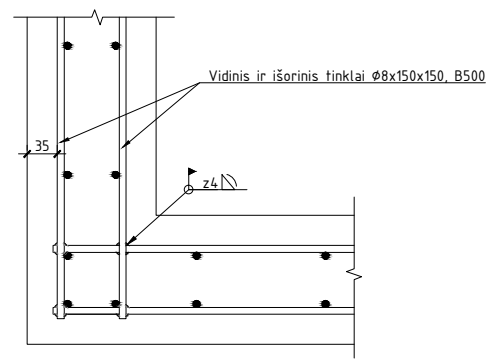
Atest. Nr.	● architektas Vytenis Rudokas individuali veikla pagal pažymą Nr. 760230				Kitos paskirties statinio Lietuvos laisvės kovotojų palaidojimų kolumbariumo (paskirties grupė - kiti inžineriniai statiniai), Kapų g. 50, Leipalingyje, Druskininkų sav., supaprastintas statybos projektas.	
A 007	PV	V.Rudokas		2025	Laida	0
A 007	autorius arch.	V.Rudokas		2025		
LT	Statytojas (užsakovas): Lietuvos gyventojų genocido ir rezistencijos tyrimo centras; Druskininkų savivaldybė				2025.VR.01 - BB - 05	
					Lapas	Lapų
					1	1



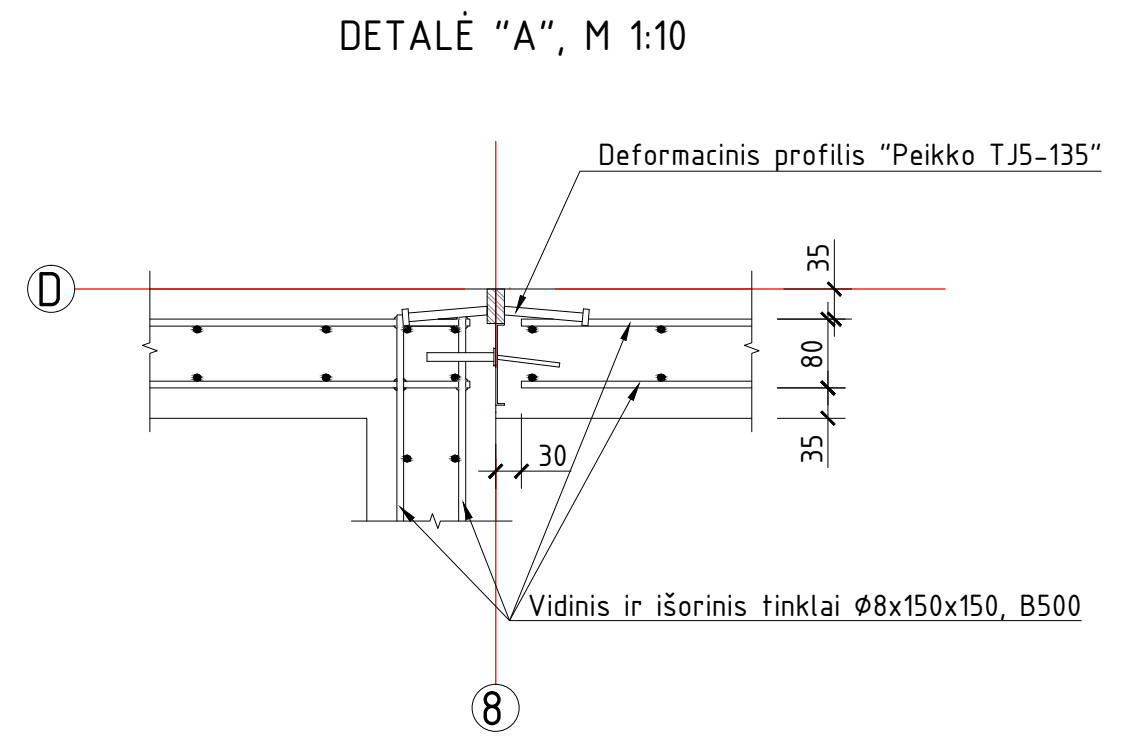
PAMATO PLANAS, M 1:100



PAMATO ĮRENGIMO DETALĖ, M 1:50

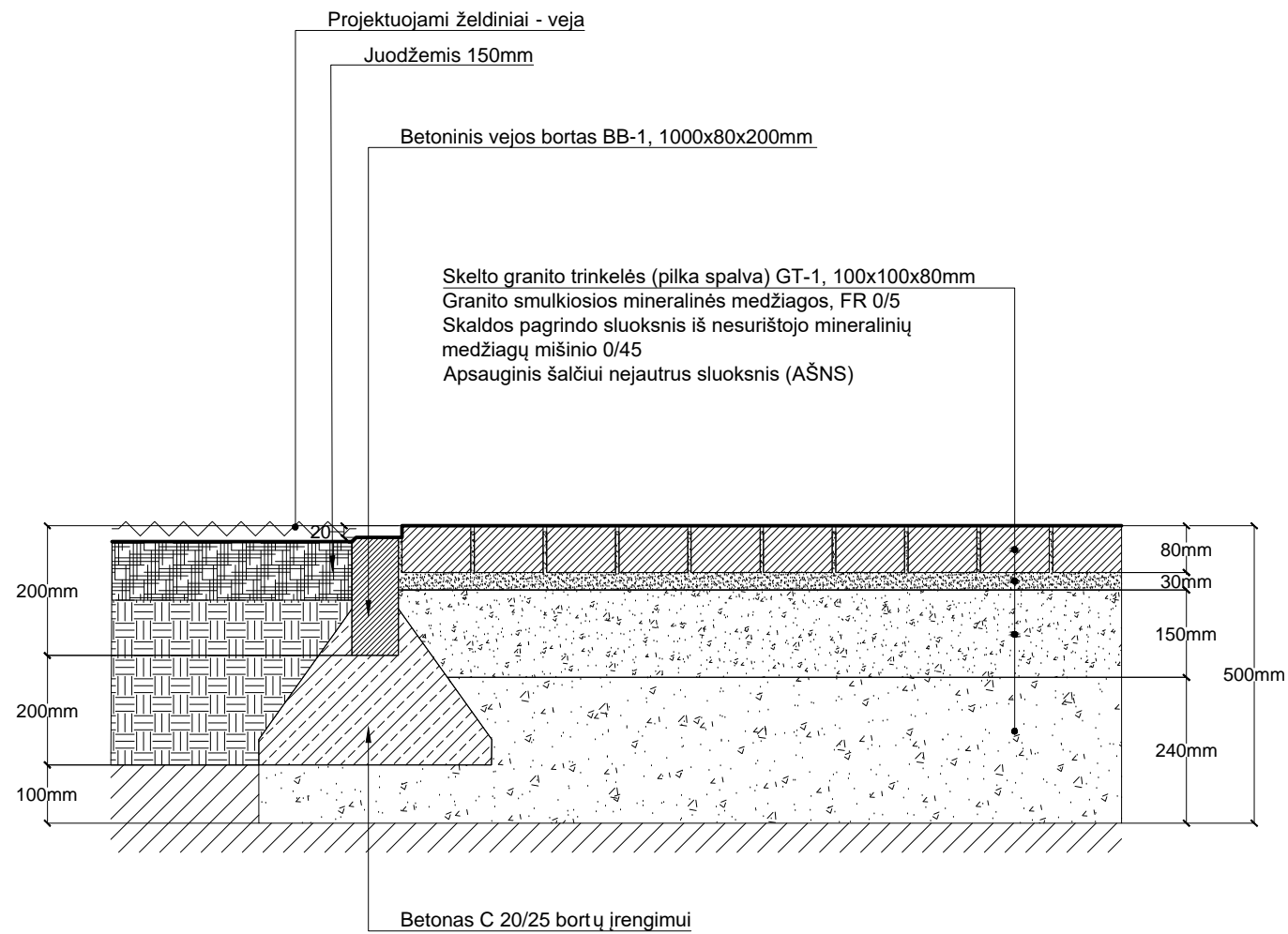


KAMPO ARMAVIMO FRAGMENTAS 1:5



DETALĖ "A", M 1:10

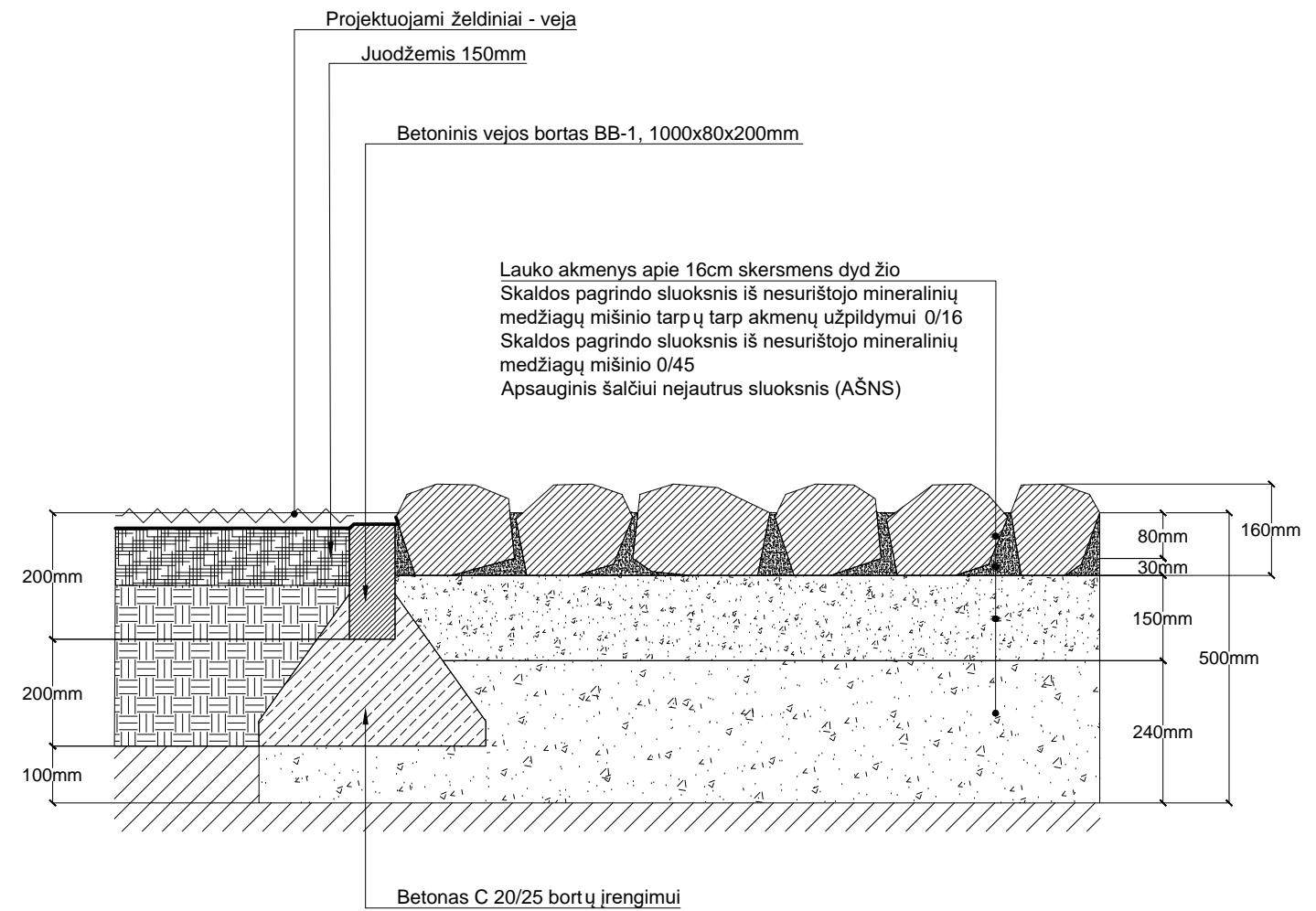
Atest. Nr.	● architektas Vytenis Rudokas individuali veikla pagal pažymą Nr. 760230				Kitos paskirties statinio Lietuvos laisvės kovotojų palaidojimų kolumbariumo (paskirties grupė - kiti inžineriniai statiniai), Kapų g. 50, Leipalingyje, Druskininkų sav., supaprastintas statybos projektas.	
A 007	PV	V.Rudokas		2025	PAMATŲ PLANAS IR PJŪVIS M1:100	Laida
A 007	autorius arch.	V.Rudokas		2025		0
40536	konstruktorius	M.Kazlauskas		2025		Lapas
LT	Statytojas (užsakovas): Lietuvos gyventojų genocido ir rezistencijos tyrimo centras; Druskininkų savivaldybė				2025.VR.01 - BB - 06	Lapų
					1	1



SKELTO GRANITO TRINKELIŲ DANGOS ĮRENGIMO DETALĖ D - 01

PASTABOS:

1. MATMENYS DUOTI MILIMETRAIS.
2. PARENKANT KONKREČIAS MEDŽIAGAS DERINTI SU PROJEKTO AUTORIU MI

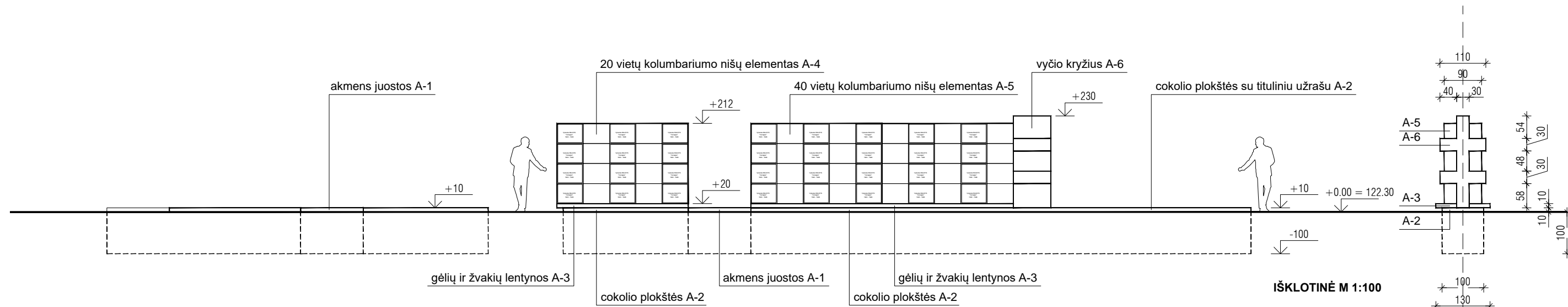


LAUKO AKMENŲ GRINDINIO DANGOS ĮRENGIMO DETALĖ D - 02

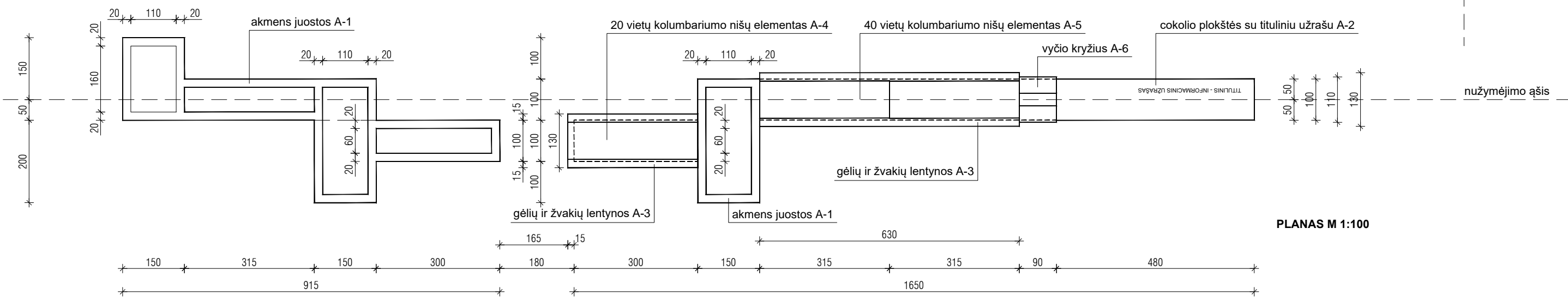
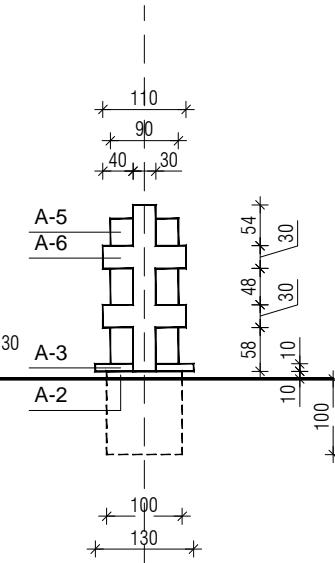
PASTABOS:

1. MATMENYS DUOTI MILIMETRAIS.
2. PARENKANT KONKREČIAS MEDŽIAGAS DERINTI SU PROJEKTO AUTORIU MI
3. LAUKO AKMENYS IŠ ESAMO PAMINKLO APLINKOS IR NAUJAI ATVEŽTI. DYDIS APIE 16 CM SKERSMENS.

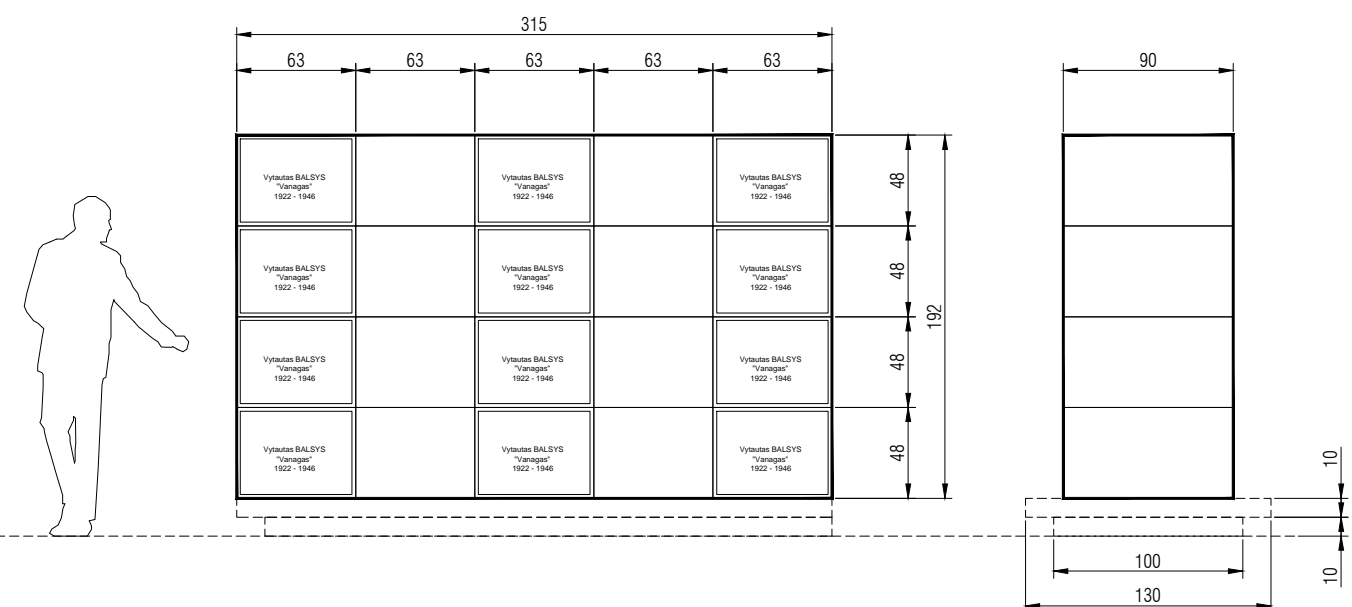
Atest. Nr.	● architektas Vytenis Rudokas individuali veikla pagal pažymą Nr. 760230				Kitos paskirties statinio Lietuvos laisvės kovotojų palaidojimų kolumbariumo (paskirties grupė - kiti inžineriniai statiniai), Kapų g. 50, Leipalingyje, Druskininkų sav., supaprastintas statybos projektas.	
A 007	PV	V.Rudokas		2025	DANGŲ ĮRENGIMO DETALĖ D-1 ir D-2 M1:50	Laida
A 007	autorius arch.	V.Rudokas		2025		0
LT	Statytojas (užsakovas): Lietuvos gyventojų genocido ir rezistencijos tyrimo centras; Druskininkų savivaldybė				2025.VR.01 - BB - 07	Lapas
						Lapų
						1
						1



IŠKLOTINĖ M 1:100



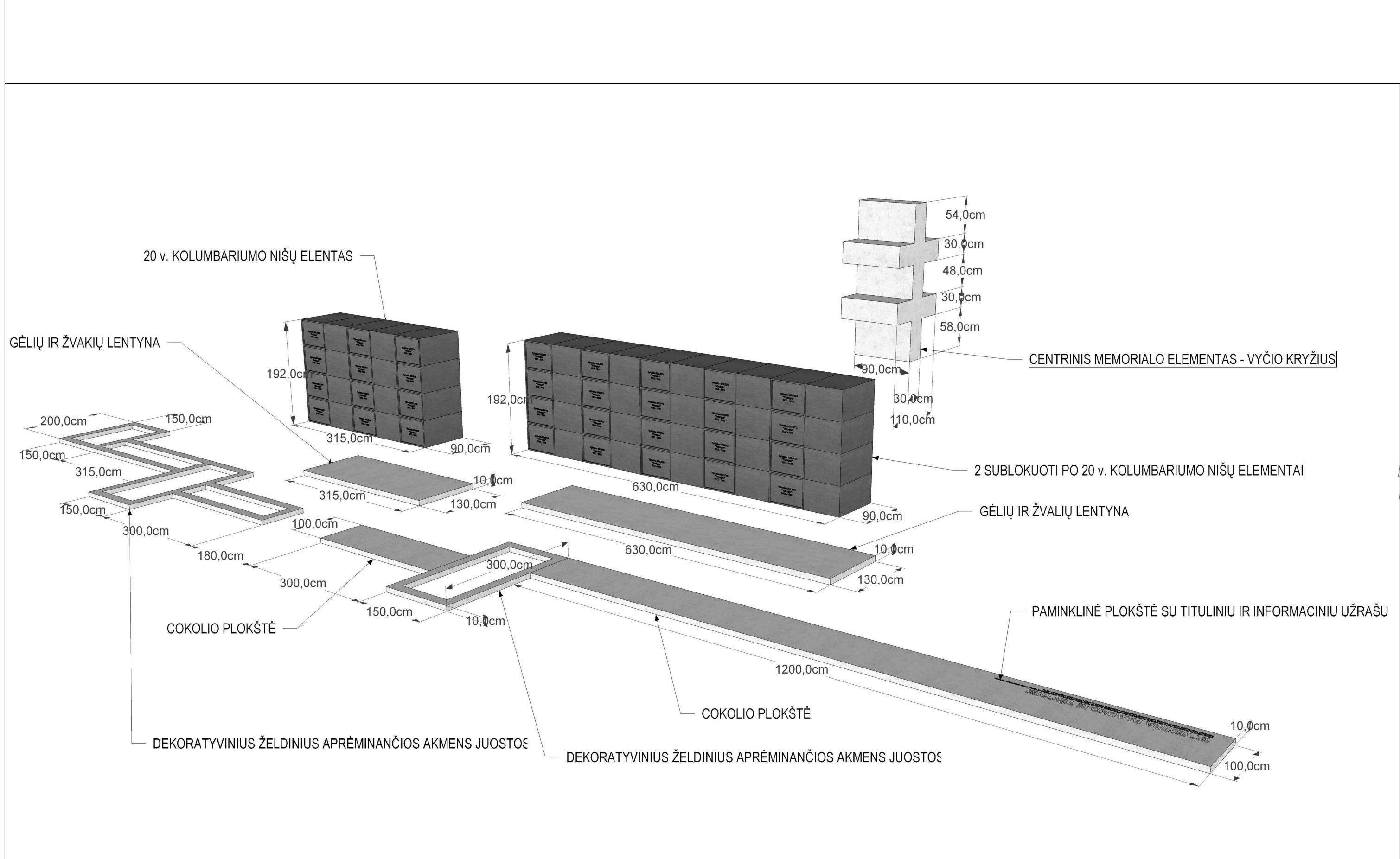
PLANAS M 1:100



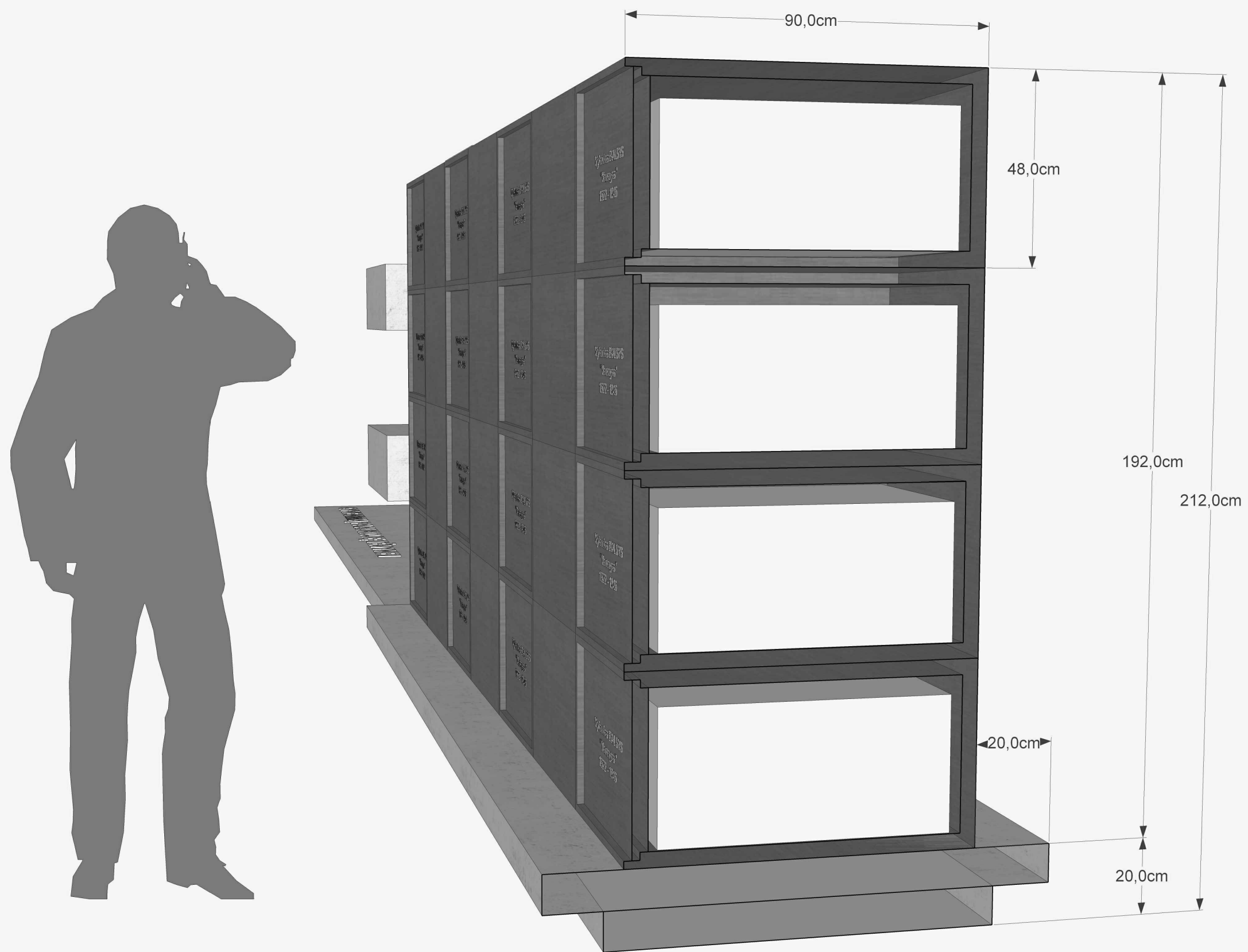
20 VIETŲ KOLUMBARIUMO ELEMENTAS M 1:50

- PASTABOS:**
1. Matmenys duoti centimetrais
 2. Parenkant akmenį ir kitas medžiagas derinti su projekto autoriumi.
 3. Detalizuojant kolumbariumo konstravimo ir užrašų sprendimus būtina derinti su projekto autoriumi.

Atest. Nr.	● architektas Vytenis Rudokas individuali veikla pagal pažymą Nr. 760230				Kitos paskirties statinio Lietuvos laisvės kovotojų palaidojimų kolumbariumo (paskirties grupė - kiti inžineriniai statiniai), Kapų g. 50, Leipalingyje, Druskininkų sav., supaprastintas statybos projektas.	
A 007	PV	V.Rudokas		2025	KOLUMBARIUMO PLANAS IR IŠKLOTINĖ M1:100	Laida
A 007	autorius arch.	V.Rudokas		2025		0
LT	Statytojas (užsakovas): Lietuvos gyventojų genocido ir rezistencijos tyrimo centras; Druskininkų savivaldybė				2025.VR.01 - BB - 08	Lapas
						Lapų
						1
						1

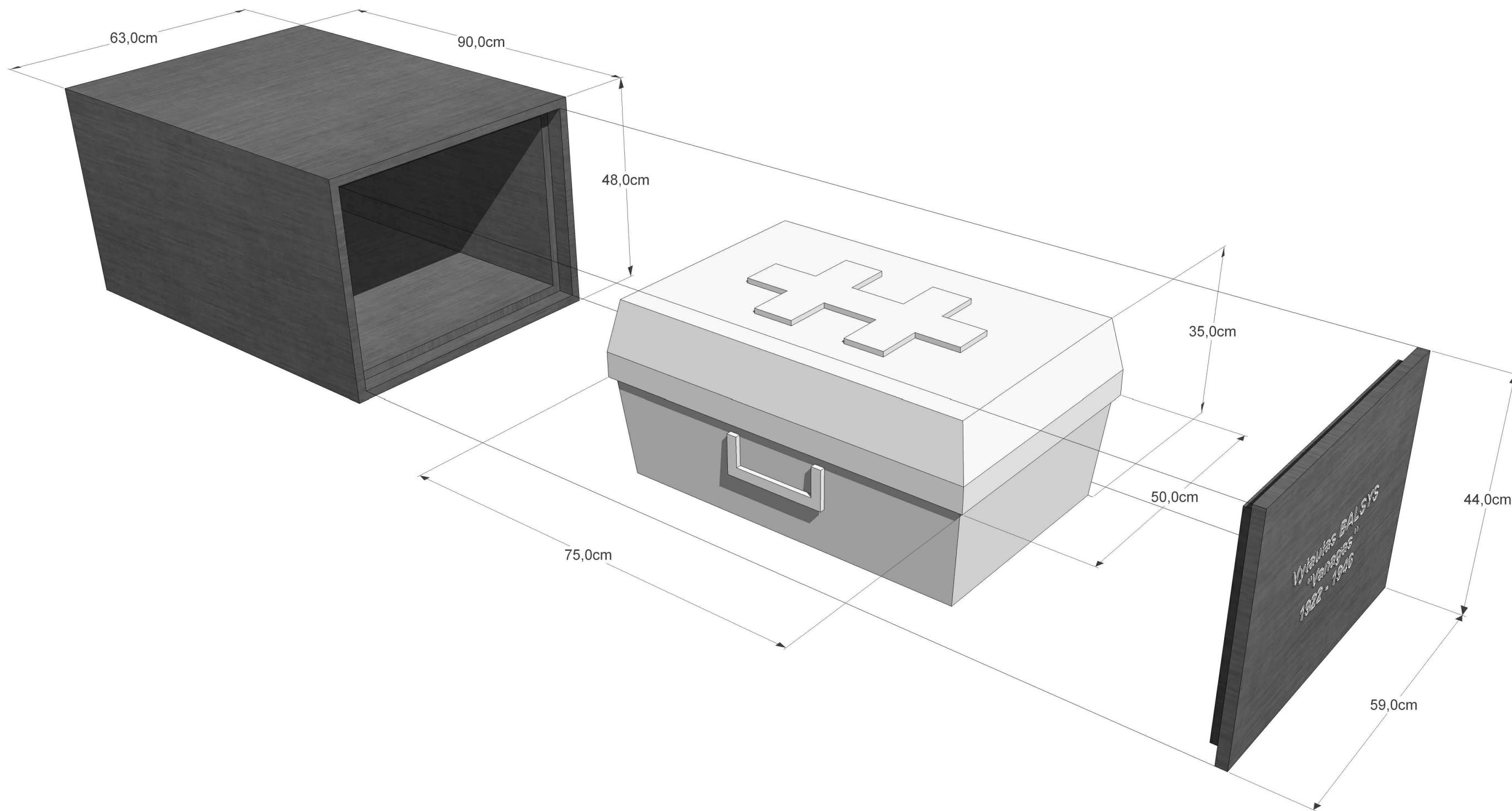



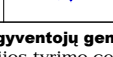
Atest. Nr.	● architektas Vytenis Rudokas individuali veikla pagal pažymą Nr. 760230				Kitos paskirties statinio Lietuvos laisvės kovotojų palaidojimų kolumbariumo (paskirties grupė - kiti inžineriniai statiniai), Kapų g. 50, Leipalingyje, Druskininkų sav., supaprastintas statybos projektas.	
A 007	PV	V.Rudokas		2025	KOLUMBARIUMO KONSTRAVIMO BRĖŽINYS SU MATMENIMISPLANAS	Laida
A 007	autorius arch.	V.Rudokas		2025		0
LT	Statytojas (užsakovas): Lietuvos gyventojų genocido ir rezistencijos tyrimo centras ; Druskininkų savivaldybė				2025.VR.01 - BB - 09	Lapas
						Lapų
						1
						1

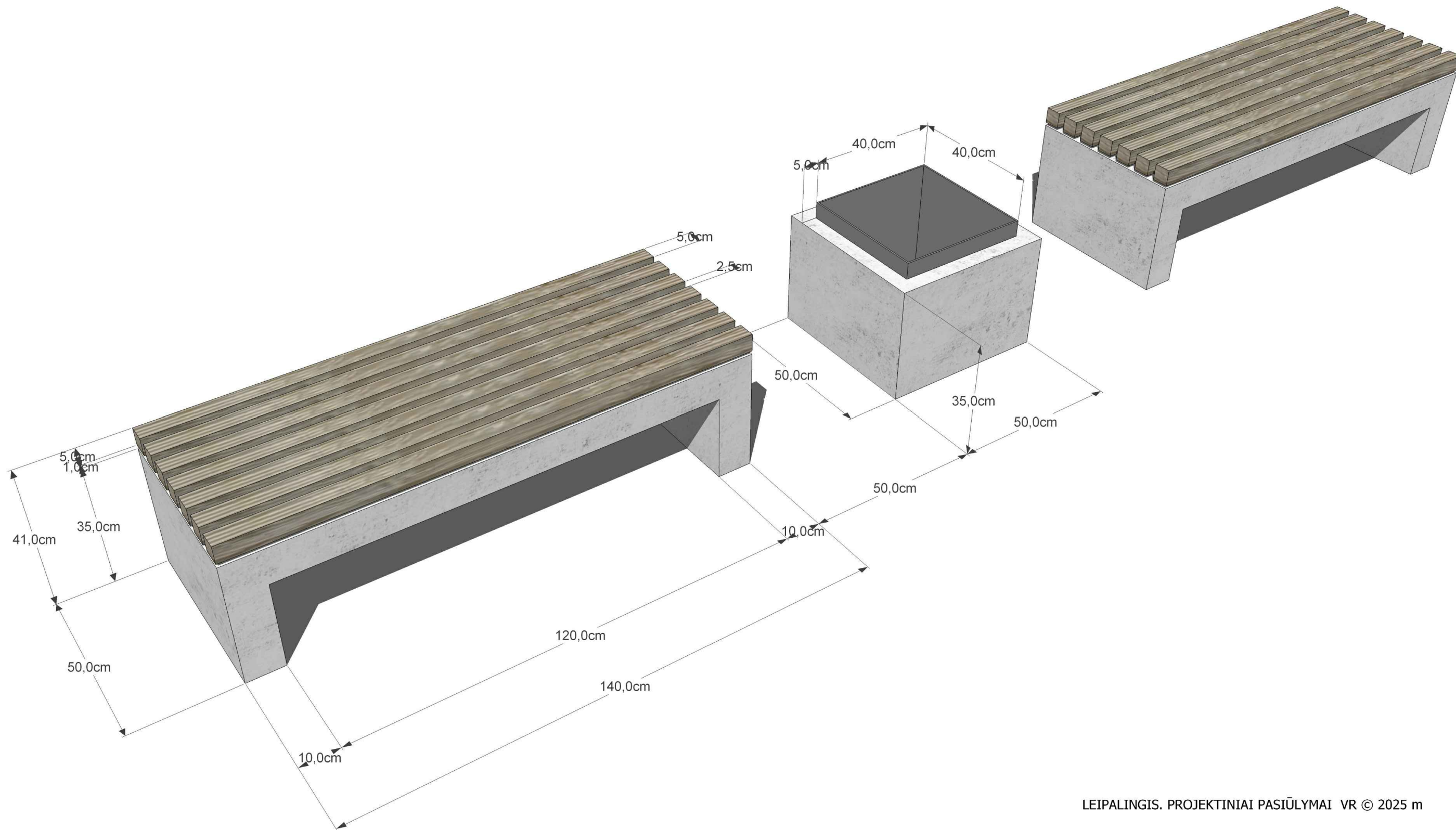


LEIPALINGIS. I ETAPAS VR © 2025 m

Atest. Nr.	● architektas Vytenis Rudokas individuali veikla pagal pažymą Nr. 760230				Kitos paskirties statinio Lietuvos laisvės kovotojų palaidojimų kolumbariumo (paskirties grupė - kiti inžineriniai statiniai), Kapų g. 50, Leipalingyje, Druskininkų sav., supaprastintas statybos projektas.		
A 007	PV	V.Rudokas		2025	KOLUMBARIUMO PJŪVIO VIZUALIZACIJA	Laida	
A 007	autorius arch.	V.Rudokas		2025		0	
LT	Statytojas (užsakovas): Lietuvos gyventojų genocido ir rezistencijos tyrimo centras; Druskininkų savivaldybė				2025.VR.01 - BB - 10	Lapas	Lapų
						1	1




Atest. Nr.	● architektas Vytenis Rudokas individuali veikla pagal pažymą Nr. 760230				Kitos paskirties statinio Lietuvos laisvės kovotojų palaidojimų kolumbariumo (paskirties grupė - kiti inžineriniai statiniai), Kapų g. 50, Leipalingyje, Druskininkų sav., supaprastintas statybos projektas.	
A 007	PV	V.Rudokas		2025	Laida	0
A 007	autorius arch.	V.Rudokas		2025		
LT	Statytojas (užsakovas): Lietuvos gyventojų genocido ir rezistencijos tyrimo centras; Druskininkų savivaldybė				2025.VR.01 - BB - 11	
					Lapas	Lapų
					1	1




LEIPALINGIS. PROJEKTINIAI PASIŪLYMAI VR © 2025 m

Atest. Nr.	● architektas Vytenis Rudokas individuali veikla pagal pažymą Nr. 760230				Kitos paskirties statinio Lietuvos laisvės kovotojų palaidojimų kolumbariumo (paskirties grupė - kiti inžineriniai statiniai), Kapų g. 50, Leipalingyje, Druskininkų sav., supaprastintas statybos projektas.	
A 007	PV	V.Rudokas		2025	SUOLŲ IR ŠIUKŠLIADĖŽIŲ VIZUALIZACIJA	Laida
A 007	autorius arch.	V.Rudokas		2025		0
LT	Statytojas (užsakovas): Lietuvos gyventojų genocido ir rezistencijos tyrimo centras; Druskininkų savivaldybė				2025.VR.01 - BB - 12	Lapas
						Lapų
						1
						1




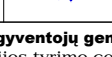
LEIPALINGIS. PROJEKTINIAI PASIŪLYMAI VR © 2025 m

I STATYBOS ETAPO VIZUALIZACIJA




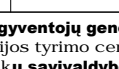
LEIPALINGIS. PROJEKTINIAI PASIŪLYMAI VR © 2025 m

II STATYBOS ETAPO VIZUALIZACIJA

Atest. Nr.	● architektas Vytenis Rudokas individuali veikla pagal pažymą Nr. 760230				Kitos paskirties statinio Lietuvos laisvės kovotojų palaidojimų kolumbariumo (paskirties grupė - kiti inžineriniai statiniai), Kapų g. 50, Leipalingyje, Druskininkų sav., supaprastintas statybos projektas.		
A 007	PV	V.Rudokas		2025	I IR II STATYBOS DARBŲ ETAPO VIZUALIZACIJA	Laida	
A 007	autorius arch.	V.Rudokas		2025		0	
LT	Statytojas (užsakovas): Lietuvos gyventojų genocido ir rezistencijos tyrimo centras; Druskininkų savivaldybė				2025.VR.01 - BB - 13		Lapas 1
						Lapų 1	





LEIPALINGIS. PROJEKTINIAI PASIŪLYMAI VR © 2025 m

Atest. Nr.	● architektas Vytenis Rudokas individuali veikla pagal pažymą Nr. 760230				Kitos paskirties statinio Lietuvos laisvės kovotojų palaidojimų kolumbariumo (paskirties grupė - kiti inžineriniai statiniai), Kapų g. 50, Leipalingyje, Druskininkų sav., supaprastintas statybos projektas.	
A 007	PV	V.Rudokas		2025	SPRENDINIŲ VIZUALIZACIJA	Laida
A 007	autorius arch.	V.Rudokas		2025		0
LT	Statytojas (užsakovas): Lietuvos gyventojų genocido ir rezistencijos tyrimo centras; Druskininkų savivaldybė				2025.VR.01 - BB - 14	
					Lapas	Lapų
					1	1





LEIPALINGIS. PROJEKTINIAI PASIŪLYMAI VR © 2025 m

Atest. Nr.	● architektas Vytenis Rudokas individuali veikla pagal pažymą Nr. 760230				Kitos paskirties statinio Lietuvos laisvės kovotojų palaidojimų kolumbariumo (paskirties grupė - kiti inžineriniai statiniai), Kapų g. 50, Leipalingyje, Druskininkų sav., supaprastintas statybos projektas.			
A 007	PV	V.Rudokas		2025	SPRENDINIŲ VIZUALIZACIJA	Laida		
A 007	autorius arch.	V.Rudokas		2025		0		
LT	Statytojas (užsakovas): Lietuvos gyventojų genocido ir rezistencijos tyrimo centras; Druskininkų savivaldybė				2025.VR.01 - BB - 15		Lapas 1	Lapų 1


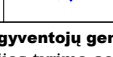


LEIPALINGIS. PROJEKTINIAI PASIŪLYMAI VR © 2025 m

Atest. Nr.	● architektas Vytenis Rudokas individuali veikla pagal pažymą Nr. 760230				Kitos paskirties statinio Lietuvos laisvės kovotojų palaidojimų kolumbariumo (paskirties grupė - kiti inžineriniai statiniai), Kapų g. 50, Leipalingyje, Druskininkų sav., supaprastintas statybos projektas.			
A 007	PV	V.Rudokas		2025	SPRENDINIŲ VIZUALIZACIJA	Laida		
A 007	autorius arch.	V.Rudokas		2025		0		
LT	Statytojas (užsakovas): Lietuvos gyventojų genocido ir rezistencijos tyrimo centras; Druskininkų savivaldybė				2025.VR.01 - BB - 16		Lapas 1	Lapų 1






LEIPALINGIS. PROJEKTINIAI PASIŪLYMAI VR © 2025 m

Atest. Nr.	● architektas Vytenis Rudokas individuali veikla pagal pažymą Nr. 760230				Kitos paskirties statinio Lietuvos laisvės kovotojų palaidojimų kolumbariumo (paskirties grupė - kiti inžineriniai statiniai), Kapų g. 50, Leipalingyje, Druskininkų sav., supaprastintas statybos projektas.		
A 007	PV	V.Rudokas		2025	SPRENDINIŲ VIZUALIZACIJA	Laida	
A 007	autorius arch.	V.Rudokas		2025		0	
LT	Statytojas (užsakovas): Lietuvos gyventojų genocido ir rezistencijos tyrimo centras; Druskininkų savivaldybė				2025.VR.01 - BB - 17		Lapas 1
						Lapų 1	





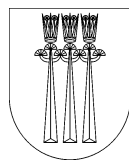
LEIPALINGIS. PROJEKTINIAI PASIŪLYMAI VR © 2025 m

Atest. Nr.	● architektas Vytenis Rudokas individuali veikla pagal pažymą Nr. 760230				Kitos paskirties statinio Lietuvos laisvės kovotojų palaidojimų kolumbariumo (paskirties grupė - kiti inžineriniai statiniai), Kapų g. 50, Leipalingyje, Druskininkų sav., supaprastintas statybos projektas.	
A 007	PV	V.Rudokas		2025	SPRENDINIŲ VIZUALIZACIJA	Laida
A 007	autorius arch.	V.Rudokas		2025		0
LT	Statytojas (užsakovas): Lietuvos gyventojų genocido ir rezistencijos tyrimo centras; Druskininkų savivaldybė				2025.VR.01 - BB - 18	Lapas
						Lapų
						1
						1



LEIPALINGIS. PROJEKTINIAI PASIŪLYMAI VR © 2025 m

Atest. Nr.	● architektas Vytenis Rudokas individuali veikla pagal pažymą Nr. 760230				Kitos paskirties statinio Lietuvos laisvės kovotojų palaidojimų kolumbariumo (paskirties grupė - kiti inžineriniai statiniai), Kapų g. 50, Leipalingyje, Druskininkų sav., supaprastintas statybos projektas.			
A 007	PV	V.Rudokas		2025	SPRENDINIŲ VIZUALIZACIJA			
A 007	autorius arch.	V.Rudokas		2025				Laida
LT	Statytojas (užsakovas): Lietuvos gyventojų genocido ir rezistencijos tyrimo centras; Druskininkų savivaldybė				2025.VR.01 - BB - 19		Lapas	Lapų
					1	1		



DRUSKININKŲ SAVIVALDYBĖS ADMINISTRACIJA

Vyteniui Rudokui
Tilžės g. 170-405
LT-76296 Šiauliai
el. p. vytenis.rudokas@gmail.com

DĖL KITOS PASKIRTIES STATINIO LIETUVOS LAISVĖS KOVOTOJŲ PALAIDOJIMŲ KOLUMBARIUMO (PASKIRTIES GRUPĖ – KITI INŽINERINIAI STATINIAI) KAPŲ G. 50, LEIPALINGYJE, DRUSKININKŲ SAVIVALDYBĖJE SUPAPRASTINTO PROJEKTO EKSPERTIZĖS PRIVALOMOS PASTABOS PAAIŠKINIMO

Druskininkų savivaldybė gavo UAB „Projektų ekspertizė“ Kitos paskirties statinio Lietuvos laisvės kovotojų palaidojimo kolumbariumo (paskirties grupė – kiti inžineriniai statiniai) Kapų g. 50, Leipalingyje Druskininkų savivaldybėje, supaprastintam statybos projektui (toliau – Projektas) bendrosios ekspertizės 2025 m. lapkričio 25 d. tarpinį aktą Nr. 25/257-1. Atsižvelgus į Projektui gautą privalomą pastabą projekto bendrajai daliai - 1.3. „AR nurodote, kad teritorija, kurioje projektuojate „nepatenka į kultūros paveldo objektų saugomą teritoriją“, tačiau Valstybės įmonės Registrų centro nekilnojamojo turto registro duomenų bazės 2025-08-26 išrašė apie žemės sklypą (kad. Nr. 5925/0011:199, unik. Nr. 5925-0011-0199) nurodyta, kad Nekilnojamasis daiktas yra nekilnojamųjų kultūros vertybių teritorijoje (jų apsaugos zonoje). Pateikite paaiškinimą ir atnaujintą išrašą apie žemės sklypą“ teikiame paaiškinimą:

1. Žemės sklypo Nekilnojamojo turto registro duomenų bazės išrašo 11 punkte „Duomenys apie įregistruotas teritorijas, kuriose taikomos specialiosios žemės naudojimo sąlygos“ 11.1 punkte nurodytas 50 m² žemės sklypo plotas, kuriam nuo 2024 m. liepos 23 d. įregistruota kultūros paveldo objektų ir vietovių teritorija, jų apsaugos zona (V skyrius, pirmasis skirsnis).

2. Aukščiau nurodytas 50 m² žemės sklypo dalies plotas nustatytas kultūros paveldo objektui – Leipalingio žydų žudynių vieta ir kapas (unikalus objekto kodas – 11009). Šio objekto teritorijos plotas 50 m² nepatenka ir net nesiriboja su kapinių žemės sklypo dalimi, kurioje ir parengtas ekspertuojamas Projektas.

PRIDEDAMA:

1. Kultūros paveldo objekto – Leipalingio žydų žudynių vieta ir kapas (unikalus objekto kodas – 11009) išrašas iš Kultūros paveldo registro, 2 lapai.

2. Kultūros paveldo objekto teritorijos ribų planas, 1 lapas.

3. Žemės sklypo Druskininkų sav., Leipalingis, Kapų g. 50, nekilnojamojo turto registro duomenų bazės išrašas, 3 lapai.

4. Žemės sklypo Kapų g. 50, Leipalingis, Druskininkų sav., ribų planas M 1:500, 1 lapas.

Architektūros ir urbanistikos skyriaus vedėjo pavaduotojas –
vyriausiasis architektas

Vilius Margelis

Vilius Margelis, tel. +370 313 53757 el. p. vilius.margelis@druskininkai.lt



Bendrinti

Leipalingio žydų žudynių vieta ir kapas

★★★★★

Aprašymas

Unikalus objekto kodas

11009

Pilnas pavadinimas

Leipalingio žydų žudynių vieta ir kapas

Adresas

Druskininkų sav., Leipalingio sen., Leipalingio mstl.,

Įregistravimo registre data

1993-02-12

Statusas

Registrinis

Objekto reikšmingumo lygmuo yra

Nacionalinis

Rūšis

Nekilnojamasis

Teritorijos

KVR objektas: 50.00 kv. m

Vertybė pagal sandarą

Pavienis objektas

Seni kodai

Nr. Lietuvos Respublikos kultūros paminklų sąrašė: IV411

Vertingųjų savybių pobūdis

Istorinis (lemiantis reikšmingumą svarbus); Memorialinis (lemiantis reikšmingumą svarbus);

Vertingosios savybės

7.1.3.4. žemės ir jos paviršiaus elementai - **nužudytų Leipalingio žydų tautybės gyventojų palaikai, reljefas** (teritorija žemėjanti V kryptimi; -; TRP; FF Nr. 1-8; 2014 m.);

7.5. Faktai apie svarbias visuomenės, kultūros ir valstybės istorijos įvykius - **1941 m. rugsėjo 11 d. nacistinės Vokietijos valdžios suorganizuotos egzekucijos metu nužudyti ir užkasti 155 Leipalingio miestelio žydai: 70 vyrų, 60 moterų ir 25 vaikai.**

Dokumentai

1. Dėl duomenų patikslinimo; 2015-04-27; Nr: KPD-KP-572; [Aktas TRP](#)

Šaltiniai ir medžiagos

1. Lietuvos TSR kultūros paminklų sąrašas, V., 1973, p. 67.
2. DIECKMANN CHRISTOPH, SAULIUS SUŽIEDĖLIS, Lietuvos žydų persekiojimas ir masinės žudynės 1941 m. vasarą ir rudenį, Vilnius. 2006.
3. Genocidas ir rezistencija, Vilnius. 2008, (1), p. 58-75.
4. Holokausto Lietuvoje atlasas, Vilnius. 2011, p. 20-21.
5. Nekilnojamosios kultūros vertybės byla IV 411. Kultūros paveldo centro paveldosaugos biblioteka.

Nuotraukos



1




2



3



4



5



6



7

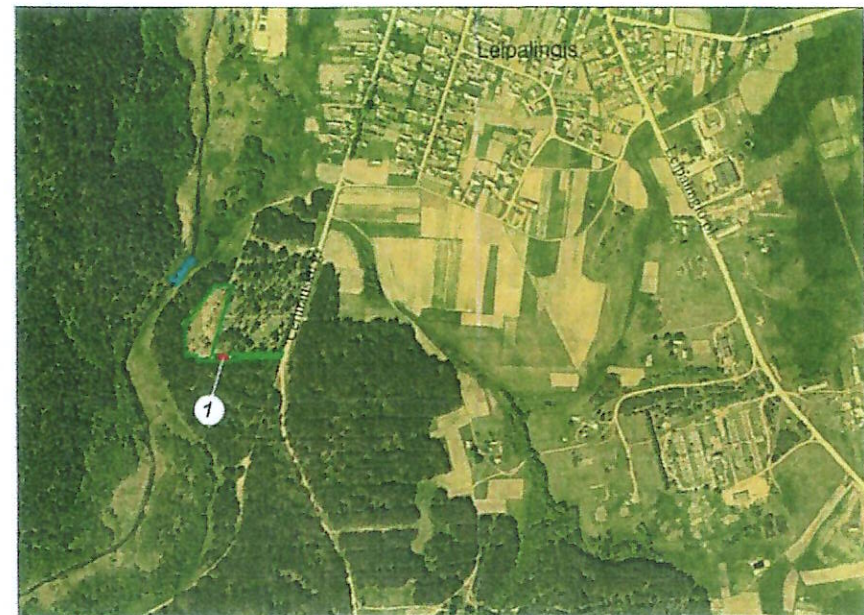


8

LEIPALINGIO ŽYDŲ ŽUDYNIŲ VIETA IR KAPAS (11009, IV 411)

APIBRĖŽTŲ TERITORIJOS RIBŲ PLANAS

Černiauskų g. 1, Leipalingio k., Leipalingio sen., Druskininkų sav.






M 1 : 10 000 (viename cm - 100 m)

Vertybės teritorijos ribų koordinatės
1994 m. Lietuvos koordinatinių sistemoje:

Taško Nr.	Koordinatės		Lapo nomenklatūra
	Y (E) m	X (N) m	
1	490421.70	5993626.18	58/18
2	490421.76	5993621.18	
3	490411.76	5993621.06	
4	490411.70	5993626.06	
5	490421.70	5993626.18	

Sutartiniai ženklai:

-  Nekilnojamosios kultūros vertybės apibrėžtos teritorijos ribos
-  Suformuotų kadastrinių sklypų ribos (Preliminarios kadastrinių sklypų ribos)
-  - Paminklas



M 1 : 1 000 (viename cm - 10 m)


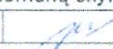
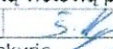


Nekilnojamoji kultūros vertybė:

1. Leipalingio žydų žudynių vieta ir kapas (11009, IV 411)

Teritorijoje esantys kiti objektai:

2. Paminklas

Teritorijos plotas - 50 m²

 KULTŪROS PAVELDO CENTRAS		Leipalingio žydų žudynių vietos ir kapo (11009, IV 411) apibrėžtų teritorijos ribų plano projektas	
Teritorijos ribas ir vertingąsias savybes pažymėjo Duomenų skyriaus Vietų poskyrio			
paminklotvarkininkas		Saulius Turskis	
Plano projektą sudarė Duomenų skyriaus Urbanizuotų vietovių poskyrio			
paminklotvarkininkas		Kazimieras Špakauskas	
Plano projektą patikrino Duomenų skyriaus Vietų poskyrio			
vedėjas		Arūnas Strazdas	
Plano projektą priėmė			
direktorius		Virgilijus Kačinskas	2014-04-10

NEKILNOJAMOJO TURTO REGISTRO DUOMENŲ BAZĖS IŠRAŠAS

2025-12-01 15:26:45

1. Nekilnojamojo turto registre įregistruotas turtas:

Registro Nr.: 15/8046
Registro tipas: Žemės sklypas su statiniais
Sudarymo data: 2002-12-03
Adresas: Druskininkų sav., Leipalingis, Kapų g. 50

2. Nekilnojamieji daiktai:

2.1. Žemės sklypas
Unikalus daikto numeris: 5925-0011-0199
Žemės sklypo kadastro numeris ir kadastro vietovės pavadinimas: 5925/0011:199 Leipalingio k.v.
Daikto pagrindinė naudojimo paskirtis: Kita
Žemės sklypo plotas: 0.9203 ha
Miško žemės plotas: 0.9203 ha
Žemės ūkio naudmenų našumo balas: 27.9
Matavimų tipas: Žemės sklypas suformuotas atliekant kadastrinius matavimus
Indeksuota miško medynų vertė: 1680 Eur
Miško medynų vertė: 350 Eur
Kadastro duomenų nustatymo data: 2002-12-03

2.2. Kelias - Privažiavimas prie kapinių aikštelės
Unikalus daikto numeris: 4400-5828-0207
Inžinerinio statinio grupė: Susisiekimo komunikacijų statiniai
Inžinerinio statinio pogrupis (paskirtis): Kelių
Žymėjimas plane: 1-8
Statybos pradžios metai: 1994
Statybos pabaigos metai: 1994
Statinio kategorija: II grupės nesudėtingasis
Baigtumo procentas: 100 %
Ilgis: 0.114 km
Danga: Žvyras
Kelio reikšmė: Vietinės
Kelio kategorija: IIIv
Eismo juostų skaičius: Viena
Atkūrimo sąnaudos (statybos vertė): 9350 Eur
Fizinio nusidėvėjimo procentas: 75 %
Atkuriamoji vertė: 2340 Eur
Atkūrimo sąnaudų (statybos vertės) ir atkuriamosios vertės nustatymo data: 2022-03-01
Vidutinė rinkos vertė: 2340 Eur
Vidutinės rinkos vertės nustatymo būdas: Atkuriamoji vertė
Vidutinės rinkos vertės nustatymo data: 2022-03-01
Kadastro duomenų nustatymo data: 2022-03-01

3. Daikto priklausiniai iš kito registro: įrašų nėra

4. Nuosavybė:

4.1. Nuosavybės teisė
Savininkas: DRUSKININKŲ SAVIVALDYBĖ, a.k. 111100394
Daiktas: kelias Nr. 4400-5828-0207, aprašytas p. 2.2.
Įregistravimo pagrindas: 2022-08-30 Savivaldybės tarybos sprendimas Nr. T1-142

Įrašas galioja: Nuo 2022-09-12

4.2. Nuosavybės teisė
Savininkas: LIETUVOS RESPUBLIKA, a.k. 111105555
Daiktas: žemės sklypas Nr. 5925-0011-0199, aprašytas p. 2.1.
Įregistravimo pagrindas: 2002-11-13 Apskritis viršininko įsakymas Nr. 15-1859
Įrašas galioja: Nuo 2002-12-11

5. Valstybės ir savivaldybių žemės patikėjimo teisė:

5.1. Valstybinės žemės patikėjimo teisė
Patikėtinis: Nacionalinė žemės tarnyba prie Aplinkos ministerijos, a.k. 188704927
Daiktas: žemės sklypas Nr. 5925-0011-0199, aprašytas p. 2.1.
Įregistravimo pagrindas: Žemės įstatymo pakeitimo ir papildymo įstatymas Nr. XI-912, 2010 m. birželio 18 d.
Įrašas galioja: Nuo 2010-07-01

6. Kitos daiktinės teisės: įrašų nėra

7. Juridiniai faktai:

7.1. Nekilnojamasis daiktas yra nekilnojamųjų kultūros vertybių teritorijoje (jų apsaugos zonoje)
Daiktas: žemės sklypas Nr. 5925-0011-0199, aprašytas p. 2.1.
Įregistravimo pagrindas: 2017-08-07 Kultūros paveldo departamento pranešimas Nr. 08-01
Aprašymas: 2015-04-27 Vertinimo tarybos aktas Nr.: KPD-KP-572
Įrašas galioja: Nuo 2017-08-24

7.2. Sudaryta panaudos sutartis
Panaudos gavėjas: Druskininkų savivaldybės taryba, a.k. 188681510
Daiktas: žemės sklypas Nr. 5925-0011-0199, aprašytas p. 2.1.
Įregistravimo pagrindas: 2002-12-11 Panaudos sutartis Nr. Pn15/02-1180
Plotas: 0.9203 ha
Aprašymas: Neterminuota
Įrašas galioja: Nuo 2002-12-11

8. Žymos:

8.1. Teritorija, kurioje taikomos SŽNS, neįregistruota Nekilnojamojo turto registre: miško žemė (VI skyrius, trečiasis skirsnis)
Daiktas: žemės sklypas Nr. 5925-0011-0199, aprašytas p. 2.1.
Įregistravimo pagrindas: 2019-06-06 Lietuvos Respublikos specialiųjų žemės naudojimo sąlygų įstatymas Nr. XIII-2166
Plotas: 0.9203 ha
Įrašas galioja: 2019-12-19 Lietuvos Respublikos žemės ūkio ministro įsakymas Nr. 3D-711
Nuo 2023-01-01

9. Teritorijos, kuriose taikomos SŽNS, įrašytos į NTK kadastro duomenų byloje įrašytų duomenų pagrindu: įrašų nėra

10. Daikto registravimas ir kadastro žymos:

10.1. Išduotas statybą leidžiantis dokumentas (kadastro žyma)
Daiktas: kelias Nr. 4400-5828-0207, aprašytas p. 2.2.
Įregistravimo pagrindas: 2022-12-01 Informacinės sistemos "Infostatyba" pranešimas Nr. LRS-12-221201-00012
Aprašymas: Rekonstravimas
Įrašas galioja: Nuo 2022-12-01

10.2. Suformuotas naujas (daikto registravimas)
Daiktas: kelias Nr. 4400-5828-0207, aprašytas p. 2.2.
Įregistravimo pagrindas: 2022-03-01 Nekilnojamojo daikto kadastro duomenų byla
2022-08-30 Savivaldybės tarybos sprendimas Nr. T1-142
Įrašas galioja: Nuo 2022-09-09

10.3. Kadastrinius matavimus atliko (kadastro žyma)
Daiktas: kelias Nr. 4400-5828-0207, aprašytas p. 2.2.
Įregistravimo pagrindas: 2017-10-19 Kvalifikacijos pažymėjimas Nr. 2M-M-2579
2022-03-01 Nekilnojamojo daikto kadastro duomenų byla
Įrašas galioja: Nuo 2022-09-09

11. Duomenys apie įregistruotas teritorijas, kuriose taikomos specialiosios žemės naudojimo sąlygos:

11.1. Teritorijos pavadinimas: Kultūros paveldo objektų ir vietovių teritorijos, jų apsaugos zonos (V skyrius, pirmasis skirsnis)
Teritorijos unikalus numeris: 100690465
Kultūros paveldo departamentas prie Kultūros ministerijos; 2015-04-27 Kultūros paveldo departamento prie Kultūros ministerijos penktosios Nekilnojamojo kultūros paveldo vertinimo tarybos aktas Nr. KPD-KP-572
Įregistravimo pagrindas: 2024-07-23
Įregistravimo data: 2024-07-23
Žemės sklypo plotas, patenkantis į Teritoriją: **50 kv. m, nuo 2024-07-23**

12. Registro pastabos ir nuorodos:

Žemės suteikimo naudotis terminas: neterminuotai Druskininkų sav., gavus miško žemės pavertimo kitomis naudmenomis aktą, Buvęs adresas Kapų g. 44, Leipalingio mstl. Žemės ir kito nekilnojamojo turto kadastro ir registro valstybės įmonės Alytaus fil. įregistruoti Nekilnojamojo turto kadastro duomenų pakeitimus (apskr.įsak.Nr.15-2082 2002 12 04)

13. Kita informacija: įrašų nėra

14. Informacija apie duomenų sandoriui tikslinimą: įrašų nėra

Dokumentą atspausdino



KRŪMAI

ARIAMA

MIŠKAS

MIŠKAS

MIŠKAS

X 10800.00
Y 72000.00

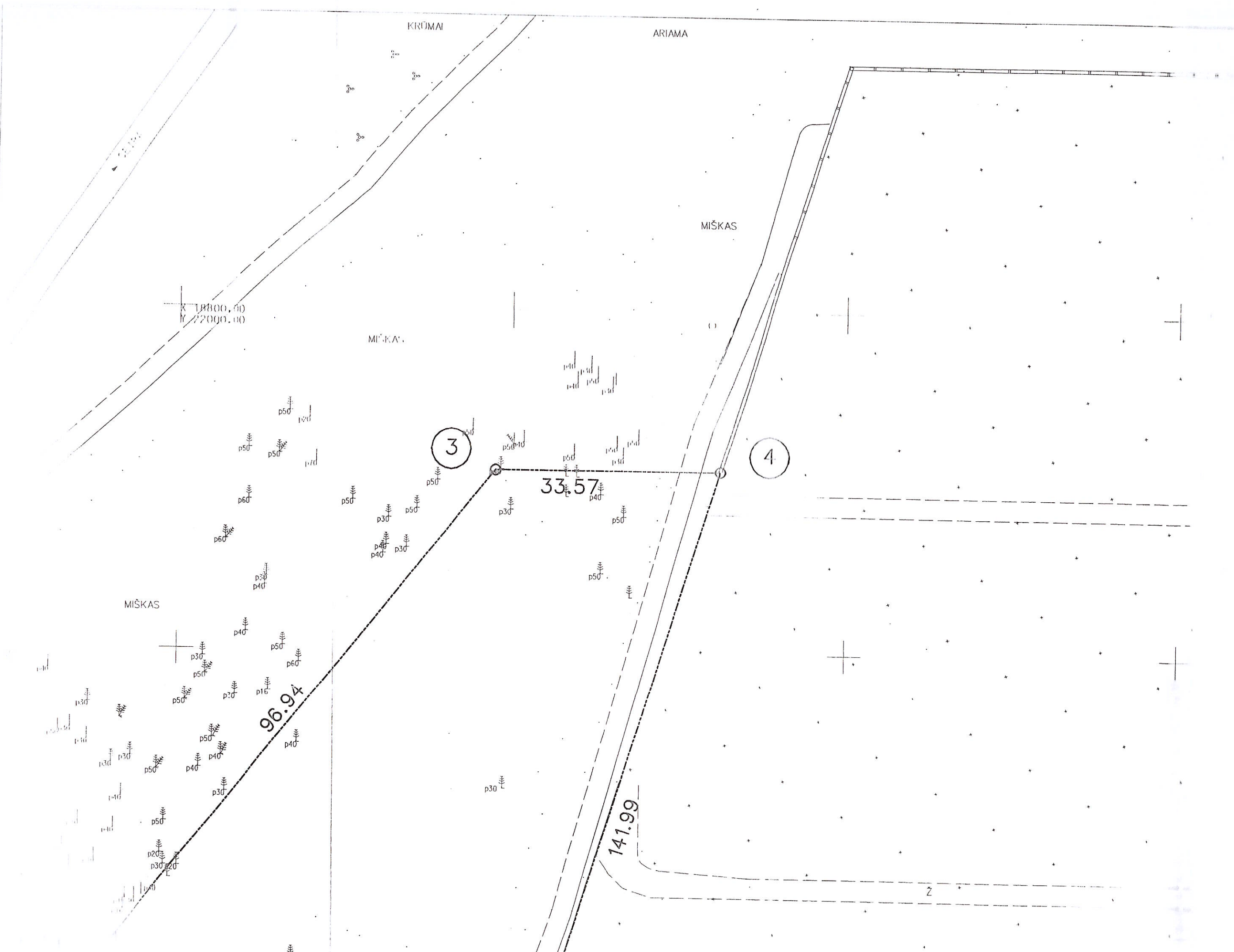
3

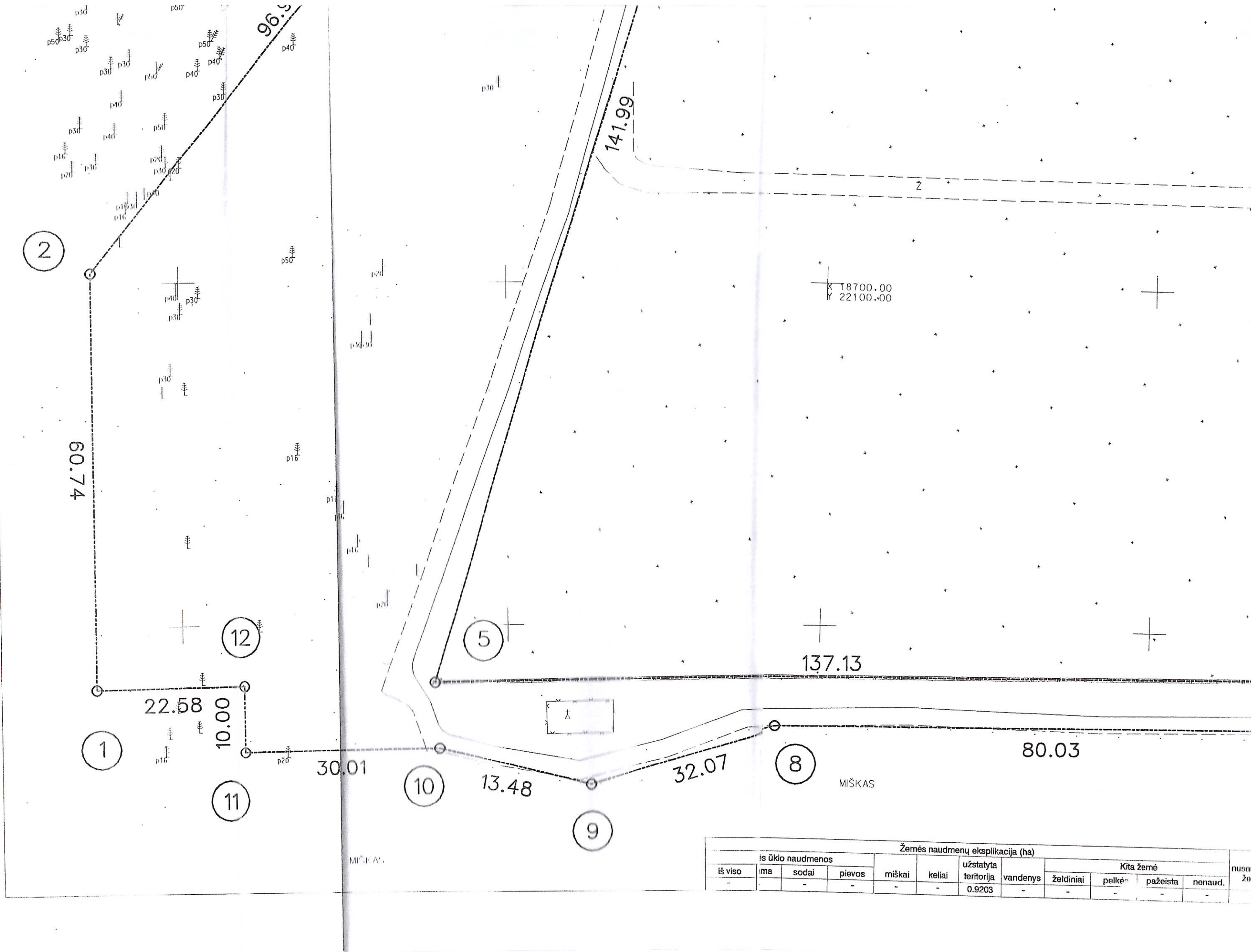
4

33.57

96.94

141.99





Žemės naudmenų eksplikacija (ha)												
iš ūkio naudmenos				Kita žemė					nauja žemė			
iš viso	ima	sodai	pievos	miškai	keliai	užstatyta teritorija	vandenys	želdiniai		pelkės	pažeista	nenaud.
-	-	-	-	-	-	0.9203	-	-	-	-	-	-

141.99

X 18700.00
Y 22100.00

137.13

80.03

7.88

32.07

8

MIŠKAS

6

7

**LEIPALINGIO MIESTELIO IŠPLEČIAMŲ CIVILINIŲ KAPINIŲ
ŽEMĖS SKLYPO RIBŲ PLANAS M 1:500
SKLYPO PLOTAS 9203 kv.m**

Vardas, pavardė (pavadinimas)	asmens (monės) kodas	parašas	data
DRUSKININKŲ SAVIVALDYBĖS TARYBA	8868151		


Gatvė, namo Nr.	KAPŲ G.44
Kaimas (miestelis)	LEIPALINGIS
Seniūnija	LEIPALINGIO
Savivaldybė	DRUSKININKŲ
Apskritis	ALYTAUS

Kadastro vietovė	LEIPALINGIO	blokas	sklypas
Sklypo identifikatorius	5 9 2 5 0 0 1 1 0 1 9 9		

Alytaus apskrities viršininko administracijos
Druskininkų žemėtvarkos skyrius

Patikrino: vyr. specialistas *A. Raupys* A. Raupys
Suderino: vedėjas *V. Balčius* Vitas Balčius
(pareigos) (parašas) (vardas, pavardė)

2024.01.03
(data)



SUFORMUOTA PAGAL DETALŲJĮ PLANĄ
PATVIRTINTĄ DRUSKININKŲ SAVIVALDYBĖS
VALDYBOS 2001.12.21 SPRENDIMĄ NR.177

DRUSKININKŲ SAVIVALDYBĖS ADMINISTRACIJOS
ARCHITEKTŪROS IR URBANISTIKOS SKYRIUS

pareigos	v. pavardė	parašas	data
VEDĖJAS	V. MARGELIS	<i>V. Margelis</i>	
ATLIKO	G.BALUKONIS	<i>G. Balukonis</i>	2024.01.03

A.V.

Žemės naudmenų ekspliciacija (ha)												
Žemės ūkio naudmenos					Kita žemė							nusausinta žemė
iš viso	arima	sodai	pievos	miškai	keliai	užstatyta teritorija	vandenys	želdiniai	pelkės	pažeista	nenaud.	
-	-	-	-	-	-	0.9203	-	-	-	-	-	-

ŽEMĖS SKLYPO PLANAS M 1:500

Sklypo plotas 9203 kv.m

Sklypo identifikatorius 592500110199

KOORDINAČIŲ ŽINIARAŠTIS

Koordinatų sistema - Druskininkų vietinė							
Taško Nr.	Kodas	X	Y	Taško Nr.	Kodas	X	Y
1.	R	18640.81	21986.91				
2.	R	18701.55	21986.84				
3.	R	18777.06	22047.63				
4.	R	18777.10	22081.20				
5.	R	18641.55	22038.90				
6.	R	18643.51	22176.02				
7.	R	18636.05	22173.48				
8.	R	18634.91	22093.45				
9.	R	18626.04	22062.63				
10.	R	18631.56	22039.51				
11.	R	18631.13	22009.49				
12.	R	18641.14	22009.49				
SKLYPO CENTRO KOORDINATĖS							
Koordinatų sistema		Koordinatės X\Y		Planšeto nomenklatūra			
Leipalingio vietinė koordinatų sistema		18705 22030					
Valstybinė LKS - 1994							
Žiniaraštį sudarė:		G.BALIUKONIS					

KAPŲ G.44

ISITERPĖ ŽEMĖS NAUDOTOJAI


Indeksas	Žemės naudotojai	Plotas kv.m

DUOMENYS APIE ŽEMĖS NAUDOJIMO APRIBOJIMUS

Eil. Nr.	Kodas	Apribojimai	Žemės plotas kv.m	Apribojimo plano Nr.
1	0010	I - Ryšių linijų apsaugos zona	-	
2	0020	II - Kelių sanitarinės apsaugos zona	-	
3	0261	VI - 0.4 kV. elektros oro linijos apsaugos zona po 2m. pločio	-	
4	0267	VI str.19- požeminės elektros kabelių linijos apsaugos zona po 1m. pločio	-	
5	0391	IX str.35.1- žemo slėgio dujotiekiams 0.5 kg/ccm apsaugos zona po 2m. pločio	-	
6	0400	XLIX - vandentiekio tinklų ir įrenginių apsaugos zona po 5m. pločio	-	
7	0500	XLIX - Lietaus ir fekalinės kanalizacijos tinklų apsaugos zona po 5m. pločio	-	
8	0600	XLVIII - Šilumos ir karšto vandens tiekimo tinklų apsaugos zona po 5m. pločio	-	
9	5162	XVI str.77- Kurortų apsaugos zonos apribojimų juosta	-	
10	7291	XXIX str.126 - Vandens telkinių pakrantės apsaugos juosta	-	
11	7292	XXIX str.127 - Vandens telkinių apsaugos zona 500m. pločio	-	
12	9190	XIX - Nekilnojamojo kult. vertybių terit. ir apsaugos zona	-	
13	9190	XX - Vandenviečių sanitarinė apsaugos zona	-	
14	9270	XXVII - Saugotini medžių ir krūmų želdiniai augantys ne miško žemėje	9203	

SERVITUTAI

Eil. Nr.	Kodas	Servituto rūšis	Plotas kv.m
1			
2			
3			
4			
5			
6			
7			



DRUSKININKŲ SAVIVALDYBĖS VALDYBA

SPRENDIMAS DĖL LEIPALINGIO MIESTELIO CIVILINIŲ KAPINIŲ IŠPLĖTIMO DETALIOJO PLANO TVIRTINIMO

2001 m. gruodžio 21 d. Nr. 177
Druskininkai

Vadovaudamasi Lietuvos Respublikos teritorijų planavimo įstatymo 20 straipsnio 5 punktu, Lietuvos Respublikos vietos savivaldos įstatymo 19 straipsnio 1 punkto 9 papunkčiu ir Tarybos 2000 m. gruodžio 28 d. sprendimu Nr.247 "Dėl teritorinio planavimo dokumentų tvirtinimo tvarkos", Druskininkų savivaldybės valdyba n u s p r e n d ž i a :

Patvirtinti parengtą detaliojo planavimo dokumentą – Leipalingio miestelio civilinių kapinių išplėtimo detalų planą.

Meras



Ričardas Malinauskas

Sutartiniai ženklai

Reglamentai

1	2
3	4










- 1 - teritorijos naudojimo būdas ir pobūdis
- 2 - pastatų aukštų skaičius
- 3 - užstatymo tankumo indeksas
- 4 - užstatymo intensyvumo indeksas

5
6

- 5 - sklypo numeris
- 6 - plotas kv. m.

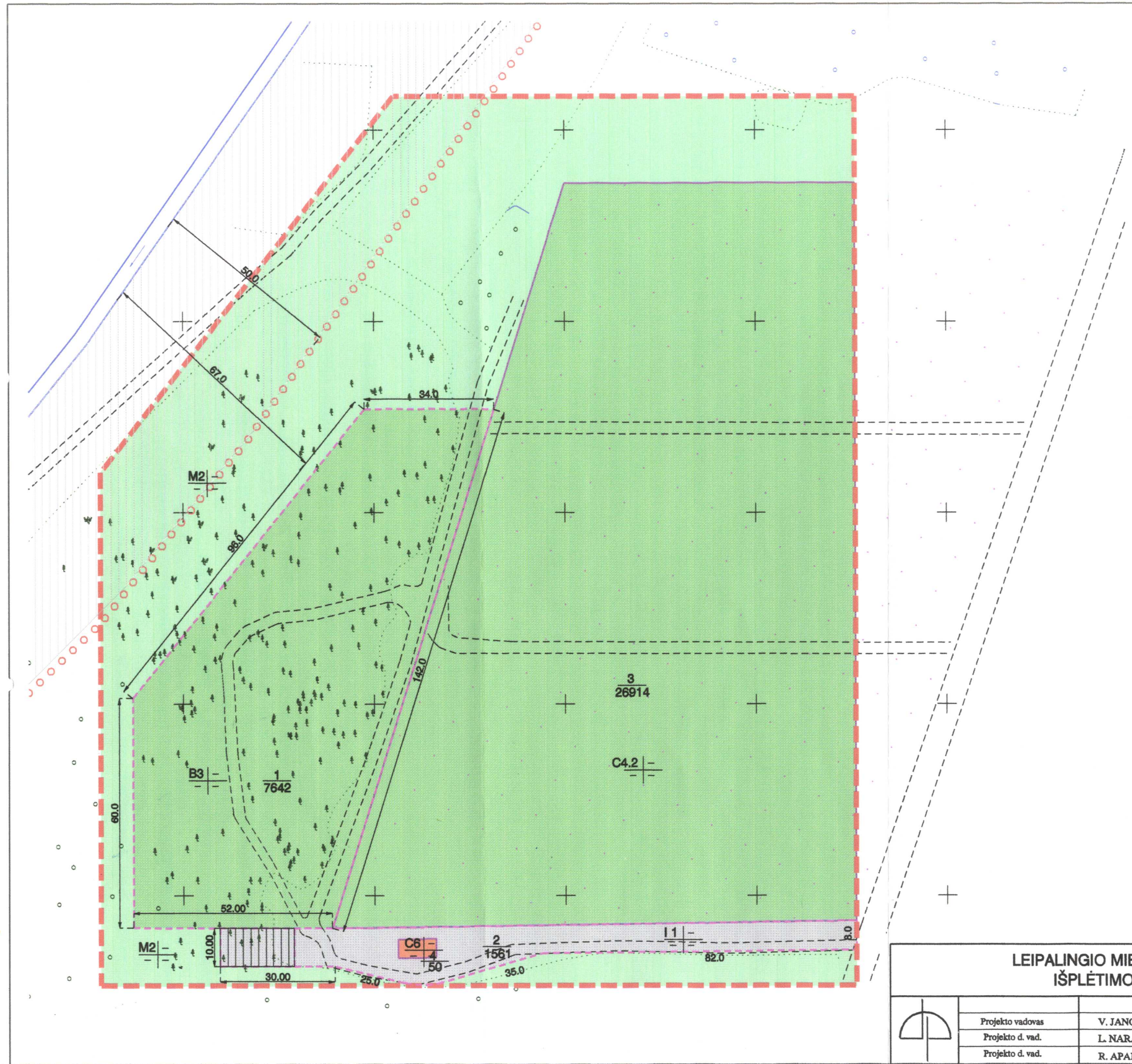
Kiti ženklai

Prioritetinis teritorijos naudojimo būdas ar pobūdis

-  Bendro naudojimo teritorija
-  Miškų ūkio paskirties žemė
-  Infrastruktūros teritorija
-  Konservacinės paskirties žemė
-  Automobilių stovėjimo vieta
-  Detaliojo plano galiojimo riba
-  Projektuojamų sklypų ribos
-  Esamų sklypų ribos
-  Vandens pakrančių apsauginės juostos riba


Eksplikacija

1. Projektuojamos kapinės
2. Teritorija privažiavimui ir automobilių stovėjimo aikštei įrengti
3. Esamos veikiančios kapinės
4. Neveikiančios kapinės







LEIPALINGIO MIESTELIO CIVILINIŲ KAPINIŲ IŠPLĖTIMO DETALUSIS PLANAS

2001-09

	Projekto vadovas	V. JANONIS	PAGRINDINIS BRĖŽINYS	Stadija	Lapas
	Projekto d. vad.	L. NARAUSKIENĖ		TP	DPL-1
	Projekto d. vad.	R. APALAINIS		M	Lapų
				1:1000	

PROJEKTO DALIŲ SPRENDINIŲ TARPUSAVIO DERINIMAI

Eil. Nr.	Pavadinimas	Tomo Nr.	Žymėjimas	PDV (Atest. Nr.) Parašas
1.	Bendroji (architektūros, sklypo sutvarkymo)	I	2025.VR.01-BB	PDV Vytenis Rudokas (A 007) Suderinta: 
	Konstrucijų			PDV Mindaugas Kazlauskas (40536) Suderinta: 
2.	Statybos skaičiuojamosios kainos nustatymo dalis	II	2025.VR.01-BB-AN	PDV Justas Jančiauskas (34185) Suderinta: 

0	2025			
Laida	Data	Keitimų pavadinimas (priežastis)		
Atest. Nr.	• architektas Vytenis Rudokas INDIVIDUALI VEIKLA PAGAL PAŽYMĄ Nr. 760230			Kitos paskirties statinio Lietuvos laisvės kovotojų palaidojimų kolumbariumo (paskirties grupė – kiti inžineriniai statiniai), Kapų g. 50, Leipalingyje, Druskininkų sav., supaprastintas statybos projektas.
A007	PV	V.Rudokas		2025
				PROJEKTO DALIŲ SPRENDINIŲ TARPUSAVIO DERINIMAI
Statytojas (užsakovas):	LIETUVOS GYVENTOJŲ GENOCIDO IR REZISTENCIJOS TYRIMO CENTRAS; DRUSKININKŲ SAVIVALDYBĖ.			2025.VR.01 – BB –



LIETUVOS GYVENTOJŲ GENOCIDO IR REZISTENCIJOS TYRIMO CENTRAS

Biudžetinė įstaiga, Didžioji g. 17/1, LT-01128 Vilnius tel. (8 5) 231 4139, el. p. centras@genocid.lt
Duomenys kaupiami ir saugomi Juridinių asmenų registre, kodas 191428780

Vyteniui Rudokui
El. paštas: vytenis.rudokas@gmail.com

2026-02- Nr.

PAVEDIMAS

Lietuvos gyventojų genocido ir rezistencijos tyrimo centras, atstovaujamas generalinio direktoriaus Arūno Bubnio, paveda architektui Vyteniui Rudokui, individuali veikla pagal pažymą Nr. 760230 (adr. Tilžės g. 170, 405 kab., LT-76296 Šiauliai), Kitos paskirties statinio Lietuvos laisvės kovotojų palaidojimų kolumbariumo (paskirties grupė – kiti inžineriniai statiniai), Kapų g. 50, Leipalingyje, Druskininkų sav., supaprastinto statybos projekto projektinės dokumentacijos (toliau – projektas) rengėją, paskirti projekto vadovą projekto parengimui.

Generalinis direktorius

Arūnas Bubnys

• **architektas Vytenis Rudokas**

INDIVIDUALI VEIKLA PAGAL PAŽYMĄ Nr. 760230. TILŽĖS G. 170 – 405 KAB., 76296 ŠIAULIAI. TELEFONAS +37069838505.

PROJEKTO VADOVO SKYRIMAS

2025-09-02

Šiauliai

Kitos paskirties statinio Lietuvos laisvės kovotojų palaidojimų kolumbariumo (paskirties grupė – kiti inžineriniai statiniai), Kapų g. 50, Leipalingyje, Druskininkų sav., supaprastintas statybos projekto parengimui skiriu architektą Vytenį Rudoką (kvalifikacijos atestatas A007).

arch. Vytenis Rudokas



• **architektas Vytenis Rudokas**

INDIVIDUALI VEIKLA PAGAL PAŽYMĄ Nr. 760230. TILŽĖS G. 170 – 405 KAB., 76296 ŠIAULIAI. TELEFONAS +37069838505.

PROJEKTO DALIŲ VADOVŲ SKYRIMAS

2025-09-02

Šiauliai

Kitos paskirties statinio Lietuvos laisvės kovotojų palaidojimų kolumbariumo (paskirties grupė – kiti inžineriniai statiniai), Kapų g. 50, Leipalingyje, Druskininkų sav., supaprastintas statybos projekto parengimui skiriu projekto dalių vadovus:

- Konstruktijų daliai Mindaugą Kazlauską (kvalifikacijos atestatas 40536).
- Statybos kainos skaičiavimo daliai Justą Jančauską (kvalifikacijos atestatas 34185).

arch. Vytenis Rudokas



Architekto

KVALIFIKACIJOS A T E S T A T A S

LIETUVOS ARCHITEKTŲ RŪMAI

Nr. A 007

Vytenis Rudokas

**Statinio projekto, statinio projekto vykdymo priežiūros,
statinio projekto architektūrinės dalies,
statinio projekto architektūrinės dalies vykdymo priežiūros,
statinio projekto sklypo plano (sklypo sutvarkymo) dalies,
statinio projekto sklypo plano (sklypo sutvarkymo) dalies vykdymo priežiūros
vadovas**

Statinių rūšys: pastatai ir inžineriniai statiniai

Statinių kategorija: ypatingieji ir neypatingieji statiniai, įskaitant statinius,
esančius kultūros paveldo objekto teritorijoje, jo apsaugos zonoje ar kultūros
paveldo vietovėje (išskyrus kultūros paveldo objektus ir kultūros paveldo statinius)

Teritorijų planavimo vadovas

Kompleksinio teritorijų planavimo dokumentų rūšies:

vietovės lygmens detalieji planai

Specialiojo teritorijų planavimo dokumentų rūšies:

vietovės, savivaldybės lygmens inžinerinės infrastruktūros vystymo planai

Lietuvos architektų rūmų pirmininkas



Algimantas Pliučas

Architektų profesinio atestavimo komisijos
2013 m. gegužės mėn. 29 d. posėdžio protokolas Nr. 78
2023 m. gegužės mėn. 31 d. posėdžio protokolas Nr. 202



STATYBOS PRODUKCIJOS
SERTIFIKAVIMO CENTRAS

Valstybės įmonė Statybos produkcijos sertifikavimo centras, įmonės kodas 110068926, Linkmenų g. 28, LT-08217 Vilnius

KVALIFIKACIJOS ATESTATAS

Nr.40536

Mindaugas Kazlauskas

A.k.

Suteikta teisė eiti neypatingojo statinio projekto dalies vadovo ir neypatingojo statinio projekto dalies vykdymo priežiūros vadovo pareigas.

Statiniai: gyvenamieji ir negyvenamieji pastatai, kiti inžineriniai statiniai.
Projekto dalis: konstrukcijų.

Direktorius



Valdemaras Gauronskis

27364

Išduotas 2021 m. lapkričio 12 d.

Pirmą kartą išduotas 2021 m. lapkričio 12 d.

Kvalifikacijos atestatų registras skelbiamas www.spsc.lt



STATYBOS PRODUKCIJOS
SERTIFIKAVIMO CENTRAS

Valstybės įmonė Statybos produkcijos sertifikavimo centras, įmonės kodas 110068926, Linkmenų g. 28, LT-08217 Vilnius

KVALIFIKACIJOS ATESTATAS

Nr.34185

Justas Jančiauskas

A.k. _____

Suteikta teisė eiti ypatingo statinio projekto dalies vadovo ir ypatingo statinio projekto dalies vykdymo priežiūros vadovo pareigas.

Statiniai: gyvenamieji ir negyvenamieji pastatai, susisiekimo komunikacijos, inžineriniai tinklai, hidrotechnikos statiniai, kiti inžineriniai statiniai.

Projekto dalis: statybos skaičiuojamosios kainos nustatymo.

Direktorius



Robertas Encius

12511

Išduotas 2015 m. kovo 24 d.

Pirmą kartą išduotas 2015 m. kovo 24 d.

Kvalifikacijos atestatų registras skelbiamas www.spsc.lt



LIETUVOS GYVENTOJŲ GENOCIDO IR REZISTENCIJOS TYRIMO CENTRAS

Biudžetinė įstaiga, Didžioji g. 17/1, LT-01128 Vilnius tel. (8 5) 231 4139, el. p. centras@genocid.lt
Duomenys kaupiami ir saugomi Juridinių asmenų registre, kodas 191428780

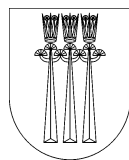
Vyteniui Rudokui
El. paštas: vytenis.rudokas@gmail.com

2026-02- Nr.

Lietuvos gyventojų genocido ir rezistencijos tyrimo centras pritaria architekto Vytenio Rudoko parengto Kitos paskirties statinio Lietuvos laisvės kovotojų palaidojimų kolumbariumo (paskirties grupė – kiti inžineriniai statiniai), Kapų g. 50, Leipalingyje, Druskininkų sav., supaprastintame statybos projekte pateiktiems sprendiniams.

Generalinis direktorius

Arūnas Bubnys



DRUSKININKŲ SAVIVALDYBĖS ADMINISTRACIJA

Vyteniui Rudokui
vytenis.rudokas@gmail.com

DĖL KITOS PASKIRTIES STATINIO - LIETUVOS LAISVĖS KOVOTOJŲ PALAIDOJIMŲ KOLUMBARIUMO (PASKIRTIES GRUPĖ - KITI INŽINERINIAI STATINIAI) KAPŲ G. 50, LEIPALINGYJE, DRUSKININKŲ SAV., SUPAPRASTINTO PROJEKTO

Patvirtiname, kad Kitos paskirties statinio - Lietuvos laisvės kovotojų palaidojimų kolumbariumo (paskirties grupė - kiti inžineriniai statiniai) Kapų g. 50, Leipalingyje, Druskininkų sav., supaprastinto projekto sprendiniai ir projektiniai pasiūlymai atitinka Druskininkų savivaldybės administracijos 2025 m. vasario 7 d. išduotus Specialiuosius architektūros reikalavimus NR. SRD - 12-250207-00005 ir su Druskininkų savivaldybės administracija yra suderinti.

Savivaldybės administracijos direktorė

Vilma Jurgelevičienė

J. Verbickienė, el. (+370 313) 40114 el. p. joana.verbickiene@druskininkai.lt

Kitos paskirties statinio Lietuvos laisvės kovotojų palaidojimų kolumbariumo (paskirties grupė – kiti inžineriniai statiniai), Kapų g. 50, Leipalingyje, Druskininkų sav., supaprastintas statybos projektas.

Kitos paskirties statinio Lietuvos laisvės kovotojų palaidojimų kolumbariumo (paskirties grupė – kiti inžineriniai statiniai), Kapų g. 50, Leipalingyje, Druskininkų sav., supaprastinto statybos projekto suderinimų, pritarimų ir sutikimų sąrašas:

1. Statytojo ir užsakovo (LGGRTC) pritarimas projekto sprendiniams – raštas Nr. , 2026-02-17; gen. dir. A. Bubnio parašas.
2. Druskininkų savivaldybės pritarimas projekto sprendiniams ir projektiniams pasiūlymams – raštas Nr.S12-573 , 2026-02-19; savivaldybės administracijos direktorės Vilmos Jurgelevičienės elektroninis parašas.

Statinio projekto vadovas Vytenis Rudokas (A 007)



Originalas nebus siunčiamas

Lietuvos gyventojų genocido ir rezistencijos tyrimo centras

architektas Vytenis Rudokas

DĖL SUPAPRASTINTO STATYBOS PROJEKTO EKSPERTIZĖS

Siunčiame Kitos paskirties statinio Lietuvos laisvės kovotojų palaidojimų kolumbariumo (paskirties grupė – kiti inžineriniai statiniai), Kapų g. 50, Leipalingyje, Druskininkų sav., supaprastinto statybos projekto (Nr. 2025.VR.01-SSP) bendrosios ekspertizės aktą ir prašome apmokėti ekspertizės išlaidas.

Vadovaujantis STR 1.04.04:2017 (p.160) nurodymais, pateikti el. paštu office@proex.lt ekspertuotą projekto kopiją, patvirtintą projekto vadovo elektroniniu parašu. Projekto dalys turi būti pasirašytos projekto dalių vadovu.

PRIDEDAMA:

1. Bendrosios ekspertizės aktas Nr.25/257-2 – 2 lap.
2. Atliktų darbų perdavimo-priėmimo aktas (elektroninis)

Direktorius

Arvydas Kuralavičius

B. Tautavičienė, birute@proex.lt



UŽDAROJI AKCINĖ BENDROVĖ "PROJEKTŲ EKSPERTIZĖ"
Kvalifikacijos atestatas Nr.3636

FK 2.2

UŽDAROJI AKCINĖ BENDROVĖ
„PROJEKTŲ EKSPERTIZĖ“
BENDROSIOS EKSPERTIZĖS
AKTAS
2026 02 20 Nr.25/257-2

Dėl Kitos paskirties statinio Lietuvos laisvės kovotojų palaidojimų kolumbariumo (paskirties grupė – kiti inžineriniai statiniai), Kapų g. 50, Leipalingyje, Druskininkų sav., supaprastinto statybos projekto (Nr. 2025.VR.01 -SSP)

TRUMPA PROJEKTO APŽVALGA

1. Statytojas – Druskininkų miesto savivaldybė.
Užsakovas – Lietuvos gyventojų genocido ir rezistencijos tyrimo centras.
2. Projektuotojas – architektas V. Rudokas (individuali veikla pagal pažymą Nr. 760230).
Projekto vadovas – V. Rudokas (kvalif. atestato Nr. A 007)
3. Projekto rengimo dokumentai:
 - Techninė specifikacija (Projektavimo užduotis), patvirtinta užsakovo 2025-03-27;
 - Druskininkų savivaldybės administracijos išduoti specialieji reikalavimai 2025-02-07 Nr. SRD-12-250207-00005;
 - Druskininkų savivaldybės administracijos išduoti specialieji architektūros reikalavimai 2025-02-07 Nr. SARD-12-250207-00005;
 - Valstybės įmonės Registrų centro nekilnojamojo turto registro duomenų bazės 2025-12-01 išrašas apie žemės sklypą (kad. Nr. 5925/0011:199, unik. Nr. 5925-0011-0199, 9203 m²); panaudos teise valdo Druskininkų savivaldybė;
 - Sklypo planas 9203 m²
 - Druskininkų savivaldybės valdybos sprendimas Dėl Leipalingio miestelio civilinių kapinių išplėtimo detaliojo plano tvirtinimo 2001-12-21, Nr. 177 (pagrindinis brėžinys);
 - Projektinių pasiūlymų viešinimo ataskaita 2025-10-08;
 - Projektinių pasiūlymų viešo svarstymo susirinkimo protokolas 2025-10-07;
 - Lietuvos gyventojų genocido ir rezistencijos tyrimo centro pavedimas dėl PV skyrimo 2026-02-17;
 - PDV skyrimas 2025-09-02.
4. Projekte numatoma: sukurti ir pastatyti Leipalingio kapinėse kolumbariumą, įamžinant Leipalingio apylinkėse žuvusių Lietuvos laisvės kovotojų ir jų rėmėjų atminimą; kolumbariumas dalinamas į atskirai stovinčius mažesnius segmentus; priekyje komponuojamas baltas vyčio kryžius, kuris dominuotų vizualiai ir būtų labiausiai matomas bei suvokiamas judant centre kapinių tako ašimi; priešais vyčio kryžių projektuojama iškilusi iš grindinio akmens plokštuma su memorialo titulinio įrašu; atskirus kolumbariumo elementus apjungia dekoratyvinių augalų elementai ir akmens trinkelė dangos aikštelė aprėmintą krūmų juostomis.

Ekspertizei pateiktos supaprastinto statybos projekto (Nr. 2025.VR.01-SSP) dalys: Bendroji (BD), Konstrukcijų (SK), Statybos skaičiuojamosios kainos (KS).

5. Specialiųjų ekspertizių aktai (projekto derinimai):

- Druskininkų savivaldybės administracijos pritarimas projektiniams pasiūlymams 2026-02-19, Nr.S12-573;

- Užsakovo supaprastinto statybos projekto derinimas 2026-02-17.

6. Bendrieji statinio techniniai rodikliai ir skaičiuojamosios kainos rodikliai:

I. Sklypas (kad. Nr. 0101/0056:39, unik. Nr. 4400-5110-4592)

1.1. sklypo plotas m² 9203

V. Kiti statiniai

5.1. kolumbariumas *nauja statyba, nesudėtingasis I gr. stat.* m² 18,1

5.2. aikštelė *nauja statyba, nesudėtingasis II gr. stat.* m² 302,6

Statybos skaičiuojamosios kainos rodikliai

I variantas

Statybos skaičiuojamoji kaina (2025.10 kainomis) 240,718 tūkst. Eurų

Iš jos: - Statybos montavimo darbų kaina	62,886 tūkst. Eurų
- projektavimas ir inž. paslaugos	14,998 tūkst. Eurų
- įrenginiai	151,371 tūkst. Eurų
- užsakovo rezervas	11,463 tūkst. Eurų

II variantas

Statybos skaičiuojamoji kaina (2025.10 kainomis)	204,699 tūkst. Eurų
Iš jos: - statybos montavimo darbų kaina	62,886 tūkst. Eurų
- projektavimas ir inž. paslaugos	12,754 tūkst. Eurų
- įrenginiai	119,312 tūkst. Eurų
- užsakovo rezervas	9,748 tūkst. Eurų

PROJEKTO ĮVERTINIMAS

Kitos paskirties statinio Lietuvos laisvės kovotojų palaidojimų kolumbariumo (paskirties grupė – kiti inžineriniai statiniai), Kapų g. 50, Leipalingyje, Druskininkų sav., supaprastintas statybos projektas (Nr. 2025.VR.01-SSP) atitinka Reglamento (ES) Nr.305/2011 nustatytus esminius statinio reikalavimus, privalomųjų projekto rengimo dokumentų, kitų Lietuvos Respublikos įstatymų ir teisės aktų, normatyvinių statybos techninių dokumentų reikalavimus.

Supaprastintą statybos projektą galima tvirtinti.

Direktorius

Statinio projekto ekspertizės vadovas
(kvalif. atestatas Nr. 19252, išdavimo data 2018-01-30)



Arvydas Kuralavičius

Arvydas Kuralavičius