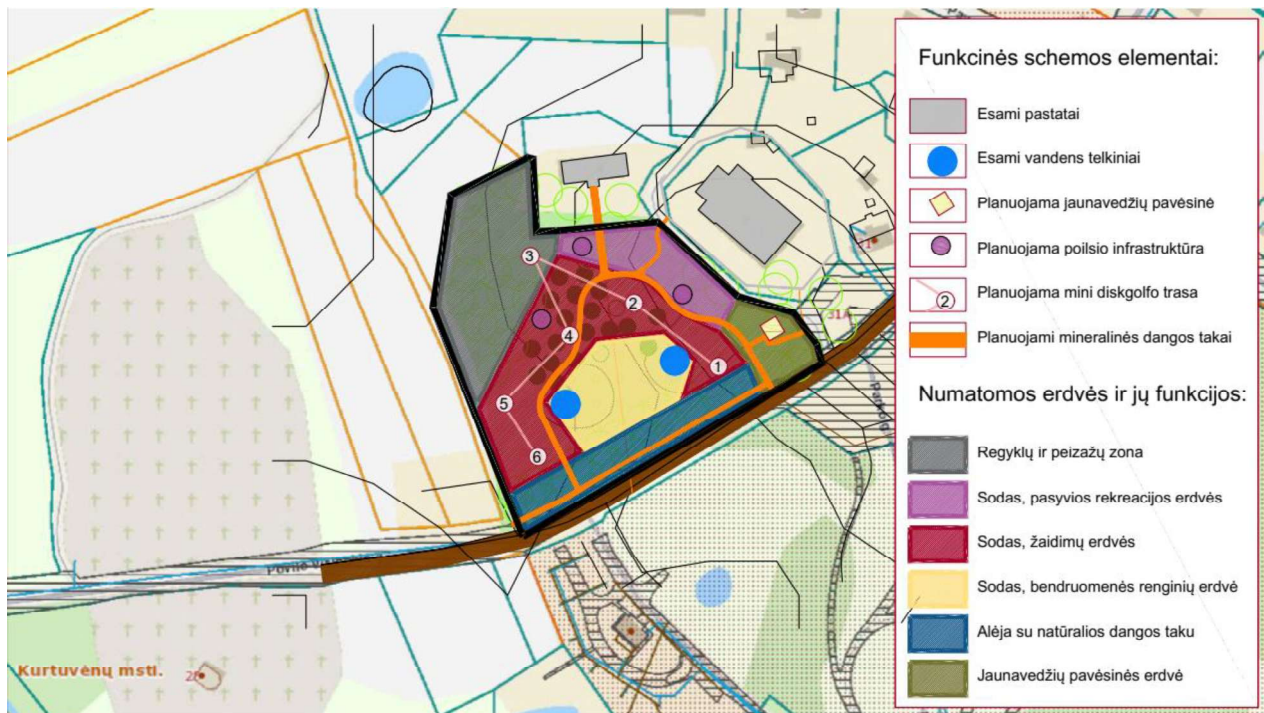


# 1 priedas. „O“ POILSIO SODO TERITORIJOS ZONAVIMO IR SUTVARKYMO SCHEMOS






## 2 priedas. SENOJO SODO KURTUVĒNUOSE ESAMOS BŪKLĒS NUOTRAUKOS















### 3 priedas. „O“ POILSIO SODO KURTUVĖNUOSE VIZUALIZACIJA













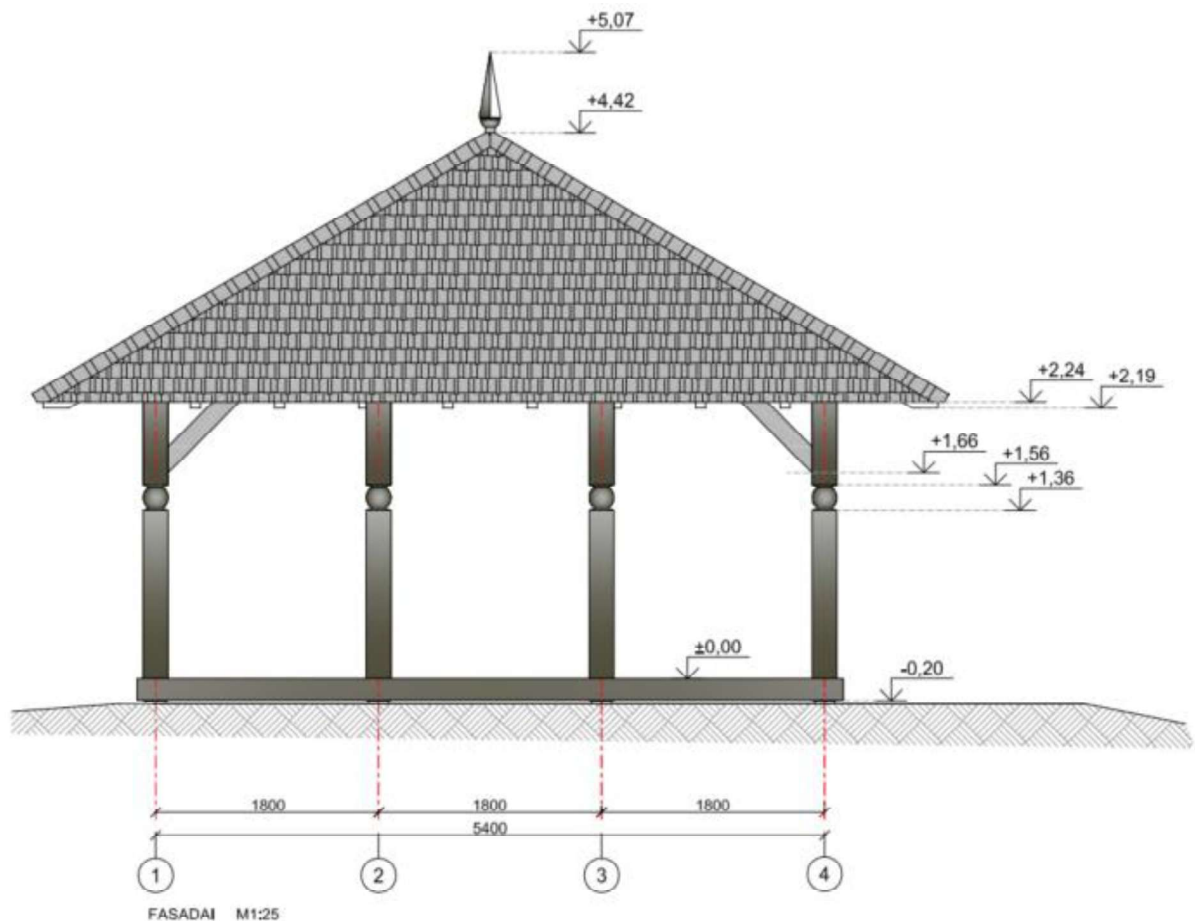




## „O“ POILSIO SODO KURTUVĖNUOSE SIŪLOMOS REKREACINĖS INFRASTRUKTŪROS BRĖŽINIAI

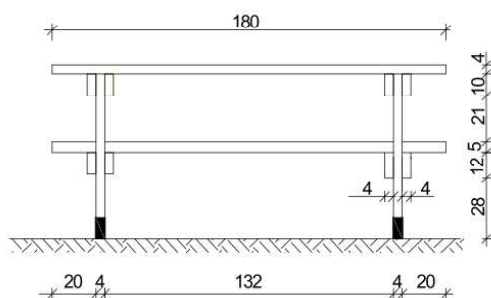
(siūlomi infrastruktūros objektai pritaikant prie jau įrengtų Kurtuvėnų dvaro parke pagal „Lauko informacinės sistemos išplėtimo Kurtuvėnų regioniniame parke supaprastinto projekto“ sprendinius, AB „Šiaulių hidroprojektas“, 2018 m.)

### 1. Pavėsinė

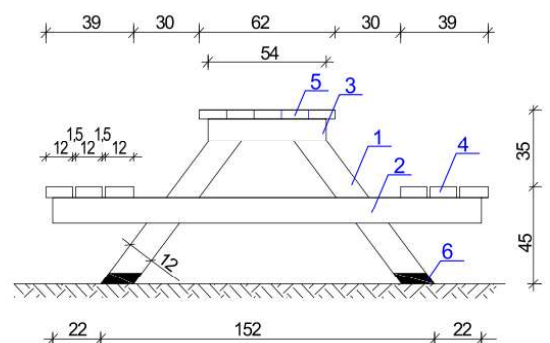


### 2. Stalas su suolais.

VAIZDAS IŠ PRIEKIO M 1:20



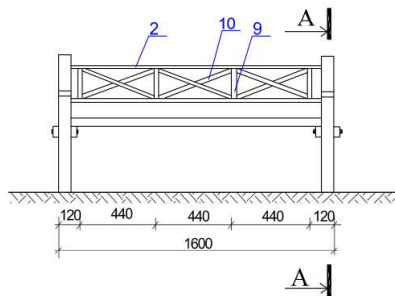
VAIZDAS IŠ ŠONO M 1:20



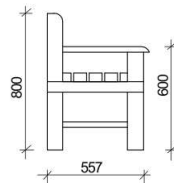


### 3. Suolas.

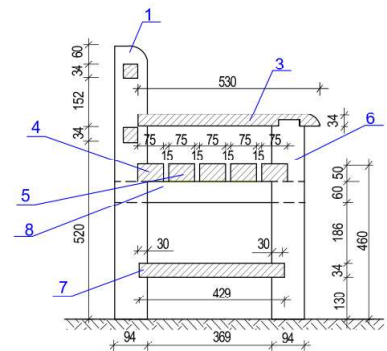
VAIZDAS IŠ PRIEKIO M 1:20




VAIZDAS IŠ ŠONO M 1:20



PJŪVIS A-A M 1:10

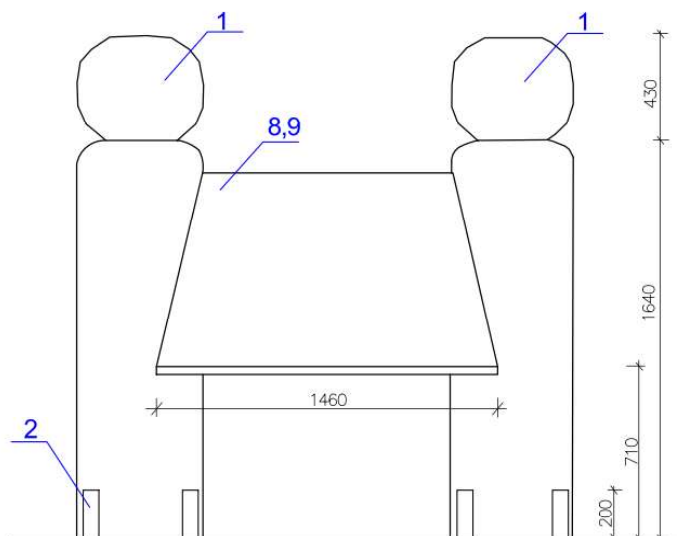


VAIZDAS IŠ VIRŠAUS M 1:20

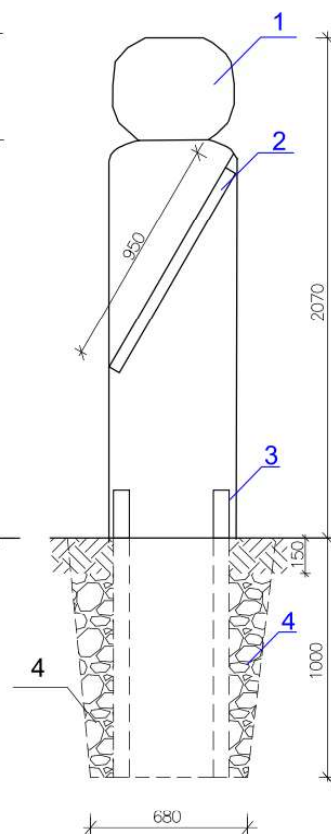


### 4. Informacinis stendas.

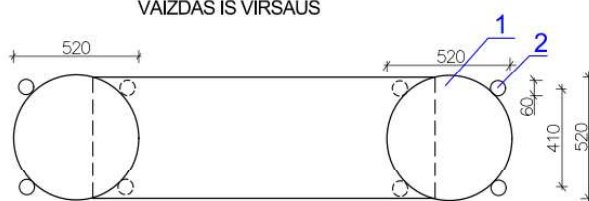
VAIZDAS IŠ PRIEKIO



VAIZDAS IŠ ŠONO



VAIZDAS IŠ VIRŠAUS





## 5. Takas.





**5 priedas. DISKGOLFO KREPŠIO IR STARTO VIETOS ŽEMĖLAPIO STOVO ĮRANGOS PAVYZDYS.**



## STARTO VIETOS ŽEMĖLAPIO STOVAS



Stovas gaminamas iš apvalaus vamzdžio bei prie jo prisukamos trasos žemėlapių aikštelės, ant kurios tvirtinamas pats žemėlapis, užklijuotas ant 3mm aliuminio kompozito pado. Visos metalinės detalės yra dažomos miltelinio būdu.

Žemėlapiai yra laminuoti, tad atsparūs aplinkos poveikiui (lietus, UV spinduliai ir pan.). Kadangi DiskGolfo parkai dažniausiai būna vieši, tad gali pasitaikyti ir vandalizmo atvejų. Jei taip įvyktų, tai būtų galima lengvai ištaisyti, atsukant varžtus ir pakeičiant kitu nauju bei nudažytu padu, neiškasinėjant ir iš naujo nebetonuojant viso naujo stovo.

Kaip ir visą kitą mūsų gaminamą įrangą, žemėlapių stovus galime pasiūlyti nudažytus bet kokia Jūsų pasirinkta spalva iš RAL paletės.





## ASOCIACIJA „KURTUVĖNŲ BENDRUOMENĖ“

Kodas 300038356. Kurtuvėnai, Šiaulių raj., LT-80224. Tel. +370 [redacted]  
El. paštas: [redacted] A/s LT 784010044200186569 Bankas LUMINOR

Šiaulių rajono savivaldybei

2025-10-28 Nr. 13

### DĖL PRITARIMO PROJEKTO IDĖJAI

Asociacija „Kurtuvėnų bendruomenė“ (toliau – Asociacija) nuolat telkia vietos bendruomenę prasmingai veiklai ir inicijuoja miestelio tvarkymo darbus. Pritariame Šiaulių rajono savivaldybės dalyvaujamojo biudžeto programai teikiamai projekto idėjai „Poilsio sodas Kurtuvėnuose“. Siūloma tvarkyti ir pritaikyti poilsiui apleistą senąją Kurtuvėnų sodą, Kurtuvėnai, Bubių sen., Šiaulių raj., koordinatės: LKS-94:X: 6188565, Y: 440249, esantį tarp piliakalnio ir bažnyčios. Siūloma įrengti takus, pavėsinę, pastatyti stalus ir suolus, tvarkyti želdinius, įrengti DiskGolfo trasą apžvalgos aikšteles, informacinį stendą, išvalyti dvi kūdras. Įgyvendinant siūlomą projektą, būtų įgyvendinti Kurtuvėnų miestelio bendrojo plano sprendiniai, sutvarkyta Šiaulių rajono savivaldybės valdoma, rezervuota visuomenės poreikiams, teritorija, pritaikant rekreacijai, įrengiant trumpalaikio poilsio infrastruktūrą. Projekto rezultatais naudosis Kurtuvėnų bendruomenė, Šiaulių rajono gyventojai ir miestelio svečiai.

Pagarbiai,

Asociacijos „Kurtuvėnų bendruomenė“  
Valdybos pirmininkas

[redacted]





## ŽEMAITIJOS SAUGOMŲ TERITORIJŲ DIREKCIJA

Biudžetinė įstaiga, Dumbrių g. 3, Ožtakių k., Varnių sen., LT-88324 Telšių r., tel. (+370 444) 47415, el. p. [zemaitija@saugoma.lt](mailto:zemaitija@saugoma.lt)

Duomenys kaupiami ir saugomi Juridinių asmenų registre, kodas 306109002 PVM kodas LT100015575412

Asociacijai „Kurtuvėnų bendruomenė“

Teikiama el. p.: [redacted]

2025-10- Nr.

| 2025-10-28 Nr. 11

### DĖL PRITARIMO PROJEKTO IDĖJAI

Žemaitijos saugomų teritorijų direkcija pritaria Šiaulių rajono savivaldybės dalyvaujamojo biudžeto programai teikiamai projekto idėjai „Poilsio sodas Kurtuvėnuose“.

Projekto įgyvendinimas prisidėtų prie Kurtuvėnų miestelio bendrojo plano sprendinių įgyvendinimo, sudarytų sąlygas gyventojų ir lankytojų poilsiui bei stiprintų vietos bendruomenės ryšį su saugoma teritorija. Tvarkingai sutvarkyta teritorija pagerintų Kurtuvėnų kultūrinį ir gamtinį kraštovaizdį bei sudarytų prielaidas darniai rekreacijai.

Direktorius

[redacted]

[redacted]



# DETALŪS METADUOMENYS

<b>Dokumento sudarytojas (-ai)</b>	Žemaitijos saugomų teritorijų direkcija 306109002, Dumbrių g. 3, Ožtakių k., LT-88324 Telšių r.
<b>Dokumento pavadinimas (antraštė)</b>	DĖL PRITARIMO PROJEKTO IDĖJAI
<b>Dokumento registracijos data ir numeris</b>	2025-10-30 Nr. S-2254
<b>Dokumento gavimo data ir dokumento gavimo registracijos numeris</b>	–
<b>Dokumento specifikacijos identifikavimo žymuo</b>	ADOC-V1.0
<b>Parašo paskirtis</b>	Suderinimas
<b>Parašą sukūrusio asmens vardas, pavardė ir pareigos</b>	[redacted], Patarėjas, Kurtuvėnų regioninio parko grupė
<b>Sertifikatas išduotas</b>	[redacted] LT
<b>Parašo sukūrimo data ir laikas</b>	2025-10-30 10:00:44 (GMT+02:00)
<b>Parašo formatas</b>	XAdES-EPES
<b>Laiko žymoje nurodytas laikas</b>	–
<b>Informacija apie sertifikavimo paslaugų teikėją</b>	EID-SK 2016, AS Sertifitseerimiskeskus EE
<b>Sertifikato galiojimo laikas</b>	2022-09-28 18:45:33 – 2027-09-27 23:59:59
<b>Parašo paskirtis</b>	Pasirašymas
<b>Parašą sukūrusio asmens vardas, pavardė ir pareigos</b>	[redacted], Direktorius
<b>Sertifikatas išduotas</b>	[redacted] LT
<b>Parašo sukūrimo data ir laikas</b>	2025-10-30 10:25:20 (GMT+02:00)
<b>Parašo formatas</b>	XAdES-T
<b>Laiko žymoje nurodytas laikas</b>	2025-10-30 10:25:32 (GMT+02:00)
<b>Informacija apie sertifikavimo paslaugų teikėją</b>	EID-SK 2016, AS Sertifitseerimiskeskus EE
<b>Sertifikato galiojimo laikas</b>	2022-07-07 09:35:20 – 2027-07-06 23:59:59
<b>Informacija apie būdus, naudotus metaduomenų vientisumui užtikrinti</b>	"Registravimas" paskirties metaduomenų vientisumas užtikrintas naudojant "RCSC IssuingCA-2, VI Registru Centras - i.k. 124110246 LT" išduotą sertifikatą "DBSIS, Informatikos ir ryšių departamentas prie Lietuvos Respublikos vidaus reikalų ministerijos, į.k.188774822 LT", sertifikatas galioja nuo 2025-05-16 11:31:08 iki 2028-05-15 11:31:08
<b>Pagrindinio dokumento priedų skaičius</b>	–
<b>Pagrindinio dokumento priedamų dokumentų skaičius</b>	–
<b>Priedamo dokumento sudarytojas (-ai)</b>	–
<b>Priedamo dokumento pavadinimas (antraštė)</b>	–
<b>Priedamo dokumento registracijos data ir numeris</b>	–
<b>Programinės įrangos, kuria naudojantis sudarytas elektroninis dokumentas, pavadinimas</b>	DBSIS, versija 3.5.85.4
<b>Informacija apie elektroninio dokumento ir elektroninio (-ių) parašo (-ų) tikrinimą (tikrinimo data)</b>	Atitinka specifikacijos keliamus reikalavimus. Visi dokumente esantys elektroniniai parašai galioja (2025-10-30 10:47:40)
<b>Paieškos nuoroda</b>	–
<b>Papildomi metaduomenys</b>	Nuorašą suformavo 2025-10-30 10:47:40 DBSIS