Projektuotojas:

JANDAS

UAB “Jandas”
Įmonės kodas: 304885427
Adresas: Varžupio 2-oji g. 9,
Akademija, Kauno r.

Telefono nr.: +370 678 78291
El. Pastas:info@jandas.lt

# Kitos paskirties inžinerinio statinio - aikštelės, adresu Plento g. 56, Širvintų m., statybos projektas

BENDROJI DALIS

S-690/2025-TDP-BD

| | |
|---|---|
| Statytojas | Širvintų rajono savivaldybė |
| Užsakovas | Širvintų rajono savivaldybės administracija |
| Statinio projekto Nr. | S-690 |
| Statinio adresas | Plento g. 56, Širvintos |
| Statinio pavadinimas (tipas) | 01 – Kiti Inžineriniai statiniai: aikštelė<br>02 - Inžineriniai tinklai: paviršinių nuotekų tinklai<br>03 - Inžineriniai tinklai: vandentiekio tinklai<br>04 - Inžineriniai tinklai: buitinių nuotekų tinklai<br>05 - Inžineriniai tinklai: apšvietimo tinklai<br>06 – Susisiekimo komunikacijos: privažiavimo gatvė (D) |
| Statybos rūšis | 01 - statinio nauja statyba<br>02 - statinio nauja statyba<br>03 - statinio nauja statyba<br>04 - statinio nauja statyba<br>05 - statinio nauja statyba<br>06 - statinio nauja statyba |
| Statinio kategorija<br>(esama katagerija) | 01 - neypatingasis statinys<br>02 - neypatingasis statinys<br>03 – nesudėtingasis statinys<br>04 - nesudėtingasis statinys<br>05 – nesudėtingasis statinys<br>06 - neypatingasis statinys |
| Statinio projekto etapas | Techninis darbo projektas |
| Bylos laida | 0 |
| Saugomos teritorijos | nėra |
| Kultūros paveldo teritorijos | nėra |
| Projekto viešinimas | atliekamas |
| Statybą leidžiantis dokumentas | privalomas |

| | |
|---|---|
| Kelių saugumo auditas | privalomas |
| Želdinių šalinimas | neatliekamas |

| Pareigos | Parašas | Vardas ir pavardė | Kvalifikaciją patvirtinančio dokumento Nr., išdavimo data |
|---|---|---|---|
| Direktorius | | Marius Račkauskas | ----- |
| Projekto vadovas | | Tadas Jančiauskas | 34707 |
| Projekto dalies vadovas | | Tadas Jančiauskas | 37471 |

Kaunas, 2026

STATINIO PROJEKTO SUDĖTIES ŽINIARAŠTIS

| Eil. Nr. | Bylos žymuo | Laida | Statinio projekto dalies pavadinimas | Pastabos |
|---|---|---|---|---|
| 1. | BD | 0 | BENDROJI DALIS | |
| 2. | S.SP | 0 | SUSISIEKIMO/SKLYPO SUTVARKYMO DALIS | |
| 3. | E | 0 | ELEKTROTECHNINĖ DALIS | |
| 4. | VN | 0 | VANDENTIEKIO IR NUOTEKŲ ŠALINIMO DALIS | |
| 5. | SO | 0 | PASIRENGIMO STATYBAI IR STATYBOS DARBŲ ORGANIZAVIMO DALIS | |
| 6. | KS | 0 | STATYBOS SKAIČIAUOJAMOSIOS KAINOS NUSTATYMO DALIS | |

| | | | | | |
|---|---|---|---|---|---|
| 0 | 2025-10 | | | | |
| Laida | Išleidimo data | Laidos statusas. Keitimo priežastis | | | |
| Projektuotojas | | Kvalifikaciją patvirtinančio dokumento Nr. | Pareigos | Vardas, pavardė | Parašas |
| UAB „Jandas“ | | 34707 | SPDV | Tadas Jančiauskas | |
| | | | | | |
| | | | | | |

## BYLOS SUDĖTIES ŽINIARAŠTIS

| Eil. Nr. | Bylos žymuo | Laida | Statinio projekto dalies pavadinimas | Pastabos |
|---|---|---|---|---|
| 1. | BD | 0 | BENDROJI DALIS | |

## TEKSTINIŲ DOKUMENTŲ ŽINIARAŠTIS

| Dokumento žymuo | Lapų sk. | Dokumento pavadinimas | Pastabos |
|---|---|---|---|
| S-690/2025-TDP-BD-BŽ | 2 | Bylos sudėties žiniaraštis | |
| S-690/2025-TDP-BD-BSR | 1 | Bendrieji statinio rodikliai | |
| S-690/2025-TDP-BD-BAR | 12 | Bendrasis aiškinamasis raštas | |
| S-690/2025-TDP-BD-BTS | 16 | Bendrosios techninės specifikacijos | |
| S-690/2025-TDP-BD-PDS | 1 | Pritarimų, derinimų sąrašas | |

## BRĖŽINIŲ ŽINIARAŠTIS

| Brėžinio žymuo | Lapo Nr. | Brėžinio pavadinimas | Pastabos |
|---|---|---|---|
| S-690/2025-TDP-BD-01 | 1 | Suvestinis dangų, aukščių ir inžinerinių tinklų planas, M1:500 | |

## PRIEDAI

| Dokumento žymuo | Lapų sk. | Dokumento pavadinimas | Pastabos |
|---|---|---|---|
| 1. | 5 | Projektavimo užduotis | |
| 2. | 1 | PV skyrimo įsakymas | |
| 3. | 4 | Atestatų kopijos | |
| 4. | 1 | Programinės įrangos sąrašas | |
| 5. | 2 | Draudimas | |
| 6. | 1 | Bendrojo plano ištrauka | |
| 7. | 10 | Nuosavybės dokumentai | |
| 8. | 4 | Specialieji reikalavimai | |
| 9. | 5 | Prisijungimo sąlygos | |
| 10. | 14 | Derinimų nuorašai | |
| 11. | 5 | Viešinimo ataskaita | |
| 12. | 8 | Topografinis planas | |
| 13. | 35 | Geologinių tyrinėjimų ataskaita | |
| 14. | 3 | Valstybinės žemės patikėtinio sutikimas | |

| | | | |
|---|---|---|---|
| 15. | 5 | Užsakovo sutikimo raštas dėl projektinių sprendinių | |
| 16. | 4 | Statybą leidžiantis dokumentas | |

| | | | | | |
|---|---|---|---|---|---|
| 0 | 2026-03 | | | | |
| Laida | Išleidimo data | Laidos statusas. Keitimo priežastis | | | |
| Projektuotojas | | Kvalifikaciją patvirtinančio dokumento Nr. | Pareigos | Vardas, pavardė | Parašas |
| **UAB „Jandas“** | | 34707 | SPV | Tadas Jančiauskas | |
| | | | | | |
| | | | | | |

## BENDRIEJI STATINIO RODIKLIAI

| Pavadinimas | Mato vienetas | Kiekis | Pastabos |
|---|---|---|---|
| **I. KITOS PASKIRTIES INŽINERINIAI STATINIAI** | | | |
| **1. Aikštelė:** | | | Sklypo Un. Nr.: 8955-0004-0174<br>Sklypo plotas - 0,8153 ha |
| 1.1. Aikštelės plotas įskaitant ir įvažiavimus* | $m^2$ | 4497 | 166 stovėjimo vietos |
| **III. INŽINERINIAI TINKLAI** | | | |
| **2. Lietaus nuotekų tinklai** | | | |
| 2.1. inžinerinių tinklų ilgis* | m | 316 | |
| 2.2. vamzdžio skersmuo (tik vamzdynams) | mm | 200; 250 | |
| **3. Vandentiekio tinklai** | | | |
| 3.1. inžinerinių tinklų ilgis* | m | 63 | |
| 3.2. vamzdžio skersmuo (tik vamzdynams) | mm | 32 | |
| **4. Buitinių nuotekų tinklai** | | | |
| 4.1. inžinerinių tinklų ilgis* | m | 4 | |
| 4.2. vamzdžio skersmuo (tik vamzdynams) | mm | 160 | |
| **5. 0,4 kV apšvietimo tinklai** | | | |
| 5.1. Elektros tinklų ilgis* | m | 780 | |
| 5.2. elektros tinklų laidininkų skaičius ir skerspjūvis | vnt.; $mm^2$ | 5x16<br>5x4<br>3x2,5<br>4x16 | |
| **IV. SUSISIEKIMO KOMUNIKACIJOS** | | | |
| **6. Gatvė:** | | | |
| 6.1. kategorija | | D | |
| 6.2. ilgis* | km | 0,060 | |

| Pavadinimas | Mato vienetas | Kiekis | Pastabos |
|---|---|---|---|
| 6.3. plotis | m | 5,5 | |
| 6.4. eismo juostų skaičius | vnt | 2 | |
| 6.5. eismo juostos plotis | m | 2,75 | |
| 6.6. tako plotis | m | 2,0 | |

* Žvaigždute pažymėti rodikliai apskaičiuojami vadovaujantis Nekilnojamojo turto kadastrinių matavimų ir kadastro duomenų surinkimo taisyklėmis, kurias tvirtina Lietuvos Respublikos žemės ūkio ministras. Baigus statybą ir atlikus kadastrinius matavimus šie rodikliai gali turėti neesminių nukrypimų.

Statinio projekto vadovas Tadas Jančiauskas _____

# AIŠKINAMASIS RAŠTAS


**1 BENDROJI INFORMACIJA ..... 2**

2 **ESAMA SITUACIJA ..... 2**

2.1 Topografiniai (geodeziniai) tyrinėjimai ..... 3

**3 PROJEKTINIAI SPRENDINIAI ..... 3**

3.1 Techniniai rodikliai ..... 4

3.2 Gatvės trasa ..... 4

3.3 Išilginis profilis ..... 4

3.4 Dangos konstrukcija ..... 4

3.5 Vandens nuvedimas ..... 4

3.5.1 Paviršinio vandens nuvedimas ..... 4

3.6 Apstatymas ir saugaus eismo organizavimas ..... 4

3.6.1 Kelio ženklai ir horizontalus ženklinimas ..... 4

3.7 Aplinkos pritaikymas žmonių su negalia reikmėms ..... 4

3.8 Aplinkos apsauga ..... 4

3.9 Želdiniai ..... 5

**4 APLINKOSAUGOS IR TREČIŲJŲ ASMENŲ INTERESŲ APSAUGOS REIKALAVIMAI 6**

5 SAUGOMOS TERITORIJOS IR KULTŪROS PAVELDAS **..... 6**

5.1 Saugomos teritorijos ..... 6

5.2 Kultūros paveldo vertybės apsaugos reikalavimai ..... 6

# 1 BENDROJI INFORMACIJA

Projekto pavadinimas – Kitos paskirties inžinerinio statinio - aikštelės, adresu Plento g. 56, Širvintų m., statybos projektas

Statinio statybvietės adresas – Plento g. 56 Širvintų m.

Statinio naudojimo paskirtis – Kitos paskirties inžinerinio statinio – aikštelės; susisiekimo komunikacijos – gatvės; inžineriniai tinklai – vandentiekio, nuotekų ir apšvietimo tinklai.

Statybos rūšis – statinio nauja statyba

Statinio kategorija – neypatingieji ir nesudėtingieji statiniai

Gatvę eksploatuoja – Širvintų rajono savivaldybė

Normatyviniai statybos techniniai dokumentai:

STR 1.04.04:2017 „STATINIO PROJEKTAVIMAS, PROJEKTO EKSPERTIZĖ“

STR 2.01.01(1):2005 „Esminis statinio reikalavimas. Mechaninis atsparumas ir pastovumas“

STR 2.01.01(3):1999 „Esminiai statinio reikalavimai. Higiena, sveikata, aplinkos apsauga“

STR 2.01.01(4):2008 „Esminis statinio reikalavimas. Naudojimo sauga“

STR 2.01.01(5):2008 „Esminis statinio reikalavimas. Apsauga nuo triukšmo“

STR 2.01.07:2003 „Pastatų vidaus ir išorės aplinkos apsauga nuo triukšmo“

STR 2.03.01:2019 „Statinių prieinamumas“

STR 2.06.04:2014 „Gatvės ir vietinės reikšmės keliai. Bendrieji reikalavimai“

KTR 1.01:2008 „Automobilių keliai“

KPT SDK 19 „Automobilių kelių standartizuotų dangų konstrukcijų projektavimo taisyklės“

PĮT KŽA 08 „Kelio ženklų atramų parinkimo, projektavimo ir įrengimo taisyklės“

T DVAER 12 „Automobilių kelių darbo vietų aptvėrimo ir eismo reguliavimo taisyklės“

KET „Kelių eismo taisyklės“

ĮT VŽ 14 ,,Automobilių kelių vertikaliųjų kelių ženklų įrengimo taisyklės“

Kelių horizontaliojo ženklinimo taisyklės

# 2 ESAMA SITUACIJA

Projektuojami statiniai yra Širvintų mieste. Šiuo metu, būsimos aikštelės vietoje, yra veja ir esamas aptarnavimo kelias skirtas kavinės poreikiams. Šiaurės rytų pusėje yra futbolo stadionas (privažiavimas nuo Upelio gatvės).

Į projektuojamų statinių ribas patenka vandentiekio, požeminiai elektros kabeliai, elektros laidai ir ryšių kabeliai.

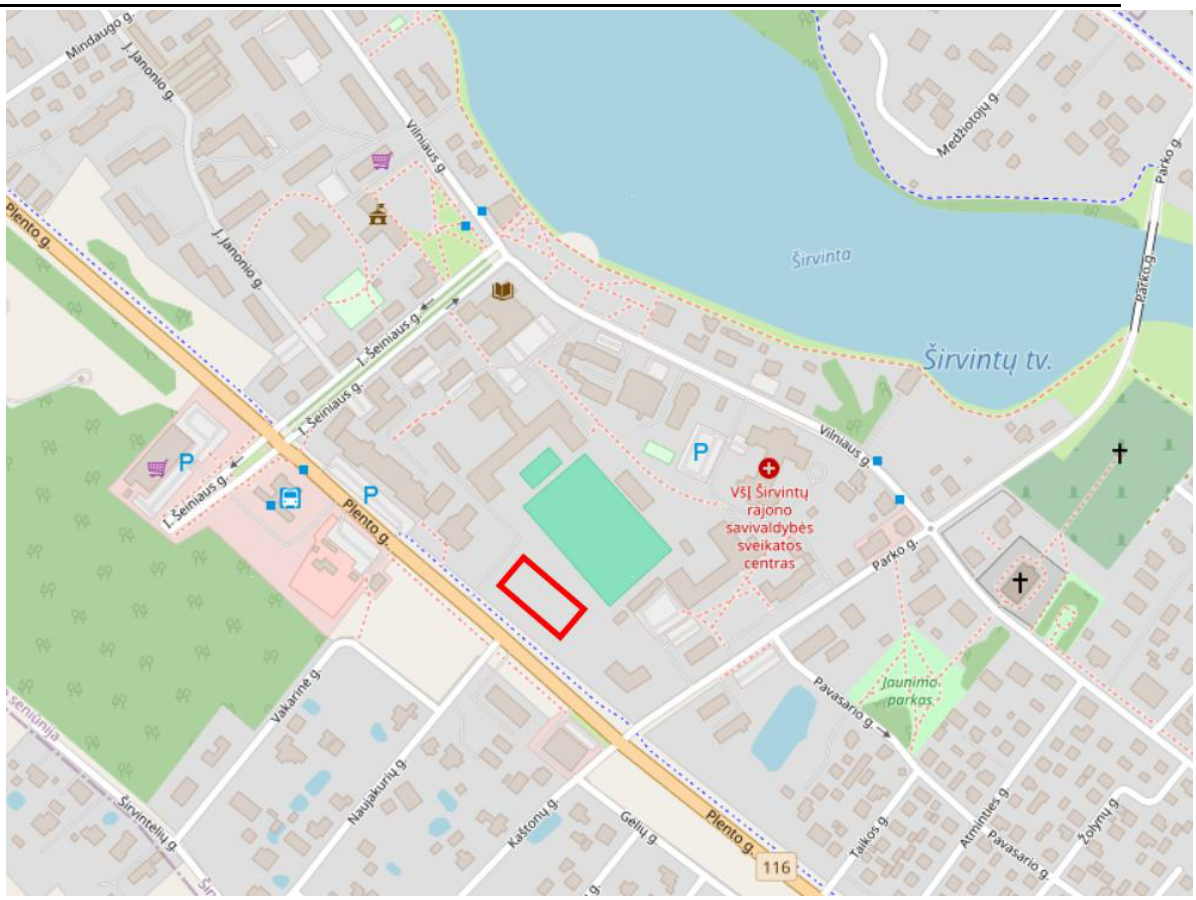


1.pav. Projektuojamų statinių vieta

## 2.1 Topografiniai (geodeziniai) tyrinėjimai

Projektavimui panaudotas vietovės skaitmeninio modelio paviršius. Matavimo planiniam ir aukščių pagrindui sudaryti naudojamas GPS imtuvas. Koordinačių pataisos gautos prisijungus prie nuolat veikiančių GPS stočių LitPOS tinklo. Matavimų tikslumas atitinka galiojantį geodezijos ir kartografijos techninį reglamentą GKTR 2.11.03:2014. Topografinės nuotraukos sutartiniai ženklai atitinka techninį reglamentą GKTR 2.11.03:2014.

Topografinė nuotrauka atlikta Širvintų mieste.

Koordinačių sistema – LKS–1994. Aukščių sistema – LAS 07.

Toponuotraukos mastelis – M 1:500

Planuose parodytos žemės sklypų ribos.

# 3 PROJEKTINIAI SPRENDINIAI

Projekto tikslas – suprojektuoti aikštę su privažiavimo gatve skirtą lengviesiems automobiliams.

Tam, kad būtų užtikrinamas sklandus pėsčiųjų judėjimas projektuojami takai su taktiliniu žymėjimu prie pavojingų ruožų, taip pat 3 cm iškeliamas vejos bordiūras padedantis vesti neregius. Vietose kur pėsčiųjų takas kerta gatvę bordiūrai statomi nužeminti.

Projektiniai aukščiai bus projektuojami maksimaliai prisitaikant prie vietovės reljefo.

Projektuojami lietaus nuotekų tinklai skirti surinkti paviršinį vandenį nuo gatvės ir aikštelės.

Projektuojamas konteineris tualetas, kuriam privedami vandentiekio ir nuotekų tinklai.

Projektuojamos dangos apšviečiamos LED tipo žibintais.

## 3.1 Techniniai rodikliai

Privažiavimo gatvė projektuojamas su 2,5% skersiniu nuolydžiu link trapų, pėsčiųjų tako skersinis nuolydis 2,0 % nukreiptas į gatvės pusę.

Aikštė projektuojama su 2,0% skersiniais nuolydžiais link trapų, išilginis nuolydis nuo 0,4% iki 1,19%.

Numatoma įrengti veją, planiruojant žalias zonas prie naujai įrengiamų kietųjų dangų.

## 3.2 Gatvės trasa

Aikštelės ir privažiavimo gatvės trasa projektuojama atsižvelgiant į gabaritą ir privačią nuosavybę.

## 3.3 Išilginis profilis

Aikštelės ir gatvės išilginis profilis projektuojamas prisitaikant prie esamo žemės paviršiaus

## 3.4 Dangos konstrukcija

Vadovaujantis STR 2.06.04:2014 „Gatvės ir vietinės reikšmės keliai. Bendrieji reikalavimai“ pagal 18 lentele. Dangos konstrukcijos klasė aikštei – DK 0,1.

## 3.5 Vandens nuvedimas

### 3.5.1 Paviršinio vandens nuvedimas

Lietaus nuotekos renkamos nuo visų projektuojamų kietųjų dangų ir nuvedamos į centralizuotus lietaus nuotekų tinklus.

## 3.6 Apstatymas ir saugaus eismo organizavimas

### 3.6.1 Kelio ženklai ir horizontalus ženklinimas

Aikštelėje horizontalusis ženklinimas projektuojamas, kuris atitinka visas taisykles ir normatyvus bei užtikrina saugų eismo dalyvių judėjimą.

Atsižvelgiant į kelių horizontaliojo ženklinimo taisykles eismo juostos neženklinamos (minimalus ženklinamos eismo juostos plotis yra 3,0 m).

## 3.7 Aplinkos pritaikymas žmonių su negalia reikmėms

Įgyvendinat projekto sprendinius būtina vadovautis STR 2.03.01:2019 „Statinių prieinamumas“.

Takai bus pritaikomi žmonių su negalia reikmėms atsižvelgiant į STR 2.03.01:2019 „Statinių prieinamumas“ nuostatas. Takų išorinis vejos bortas bus pakeltas 3 cm, kas regos negalią turintiems žmonėms atstos vedimo paviršių. Ties aukščių pasikeitimais yra numatoma įrengti įspėjamuosius paviršius.

## 3.8 Aplinkos apsauga

Susidarančios atliekos bus tvarkomos, vadovaujantis Atliekų tvarkymo taisyklėmis (aplinkos ministro 1999 m. liepos 14 d. įsakymas Nr. 217), Statybinių atliekų tvarkymo taisyklėmis (aplinkos ministro 2006 m. gruodžio 29 d. įsakymas Nr. D1-637), Atliekų susidarymo ir tvarkymo apskaitos ir ataskaitų teikimo taisyklėmis (aplinkos ministro 2011 m., gegužės 3 d. įsakymas Nr.D1-367), Atliekų tvarkymo įstatymu (1998 m. birželio 16 d. Nr. VIII-787).

Rekonstravimo darbų metu pagal prioritetą turi būti laikomasi atliekų tvarkymo hierarchijos, atliekas tvarkant šiuo eiliškumu: prevenciškas atliekų vengimas, paruošimas naudoti pakartotinai, perdirbimas, kitas panaudojimas (pvz., energijai gauti), šalinimas į sąvartyną. Turi būti pasirašomos sutartys su atliekų vežėjais bei tvarkytojais ir atliekos atiduodamos atliekų tvarkytojams, registruotiems atliekas tvarkančių įmonių registre ir užsiimantiems atliekų tvarkymo veikla. Statybinių atliekų krovimas į mašinas turi būti organizuojamas taip, kad statybos aikštelė ir gretima teritorija būtų apsaugota nuo dulkių ir triukšmo, o išgabenant atliekas negali būti teršiama aplinka, atliekos turi būti vežamos dengtais sunkvežimiais, konteineriais ar kitu uždaru būdu.

Vadovaujantis aplinkos ministro 2014 m. rugpjūčio 28 d. įsakymu Nr. D1-698 „Dėl Lietuvos Respublikos aplinkos ministro 2006 m. gruodžio 29 d. įsakymo Nr. D1-637 „Dėl statybinių atliekų tvarkymo taisyklių patvirtinimo“ pakeitimo“, 6. punktu, Statybvietėje turi būti pildomas atliekų apskaitos žurnalas, vedama susidariusių ir perduotų tvarkyti statybinių atliekų apskaita, nurodomas jų kiekis, teikiamos atliekų apskaitos ataskaitos Atliekų tvarkymo taisyklėse ir Atliekų susidarymo ir tvarkymo apskaitos ir ataskaitų teikimo taisyklėse nustatyta tvarka. Statybvietėje turi būti išrūšiuotos ir atskirai laikinai laikomos susidarančios: komunalinės atliekos, inertinės atliekos, perdirbti ir pakartotinai naudoti tinkamos atliekos bei antrinės žaliavos, pavojingos atliekos, netinkamos perdirbti atliekos. Statybvietėje gali būti atskiriama (išrūšiuojama) ir daugiau atliekų rūšių atsižvelgiant į statybos rūšis, jų apimtis ir atliekų tvarkymo galimybes. Nepavojingos statybinės atliekos gali būti laikinai laikomos statybvietėje ne ilgiau kaip vienerius metus nuo jų susidarymo dienos, tačiau ne ilgiau kaip iki statybos darbų pabaigos. Statybinės atliekos iki jų išvežimo privalo būti saugomos uždaruose konteineriuose arba tinkamai įrengtose aikštelėse.

## 3.9 Želdiniai

Darbų atlikimas

Vykdant statybos darbus būtina vadovautis ir laikytis želdinių apsaugos taisyklėmis Nr. D1-193. Vykdant statybos darbus, kad būtų išsaugoti statybvietėje paliekami ir gretimuose žemės sklypuose augantys želdiniai, privaloma:

- išpurenti ir patręšti žemę po statybvietėje augančių medžių ir krūmų lajomis prieš statybos pradžią, kad pagerėtų jų augimo sąlygos statybos laikotarpiu;
- iki darbų pradžios aptverti medžius ir krūmus, augančius statybvietėje ir arčiau kaip 5 m nuo įvažiavimo ar išvažiavimo iš statybvietės važiuojamosios dalies krašto:
- medžių grupes ir krūmus ištisiniu, ne žemesniu kaip 2 m aptvaru ir ne arčiau kaip 1,5 m nuo medžių kamienų ir 1 m nuo krūmų;
- pavienius medžius – trikampiu aptvaru, kurio apatinės kraštinės turi būti ne arčiau kaip 0,5 m nuo medžio kamieno, arba lentomis. Aptvarą tvirtinti kuolais, įkaltais 0,5 m ir giliau;
- aptveriant visą statybvietę, neaptverti į ją nepatenkančių gatvės ir kitų želdinių;
- įrengti takus, pakeltus virš žemės paviršiaus, ne arčiau kaip 1,5 m nuo medžio kamieno, kai darbo metu reikia vaikščioti arti želdinių (po medžių lajomis);
- saugoti vejas, gėlynus, jeigu statinio projekte nenumatyta juos pertvarkyti;
- saugoti nuimtą nuo žemės sklypo užstatomos dalies dirvožemį tam tikslui skirtose vietose, apsaugant jį nuo užteršimo, išplovimo, išpustymo (vėjo), kad būtų galima jį panaudoti sklypo sutvarkymo ir želdinimo darbams;
- nesandėliuoti medžiagų ir įrenginių, nevažinėti, nestatyti transporto priemonių, laikinų statinių ir įrenginių prie medžių arčiau kaip 1 m nuo medžių lajų projekcijų, bet ne arčiau kaip 3 m nuo kamieno ir 2 m nuo krūmų. Nesandėliuoti degių medžiagų arčiau kaip 10 metrų nuo medžių kamienų ir krūmų;

- nekasti tranšėjų (kabelio, vandentiekio ir kanalizacijos vamzdžių ir kt. įrenginių tiesimui) arčiau kaip 3 m nuo medžio kamieno, kurio diametras didesnis kaip 15 cm, arčiau kaip 2 m, kai kamieno diametras iki 15 cm ir arčiau kaip 1,5 m – nuo krūmų, skaičiuojant atstumą nuo kraštinio stiebo;
- tvirtinti tranšėjų, kasamų biriame ir šlapiame grunte, leidžiamu atstumu prie medžių ir krūmų, sienutes statramsčiais;
- užpilti žemėmis pagal projektą padarytas tranšėjas per trumpiausią laiką, bet ne ilgiau kaip per mėnesį;
- medžių pomedyje (lajos projekcijos zonoje) darbus vykdyti žemiau pagrindinių skeletinių šaknų (ne mažiau kaip 1,5 m nuo dirvožemio paviršiaus), nepažeidžiant šaknų sistemos;
- nepakeisti daugiau kaip 5 cm (virš ar žemiau) natūralaus grunto lygio prie medžio šaknų kaklelio ir iki 2 m atstumu nuo medžio kamieno.

## 4 APLINKOSAUGOS IR TREČIŲJŲ ASMENŲ INTERESŲ APSAUGOS REIKALAVIMAI

Atliekant statinio statybinius tyrinėjimus, statant statinį privaloma vadovautis:

– Lietuvos Respublikos statybos įstatymu;
– STR 2.01.01(1):2005 „Esminis statinio reikalavimas. „Mechaninis atsparumas ir pastovumas“;
– STR 2.01.01(2):1999 „Esminis statinio reikalavimas. „Gaisrinė sauga“;
– STR 2.01.01(3):1999 „Esminis statinio reikalavimas. „Higiena, sveikata, aplinkos apsauga“;

Taip pat privalu vadovautis kitais įstatymais, teisės aktais ir nustatyta tvarka patvirtintais normatyviniais statinio saugos ir paskirties dokumentais.

Naftos produktų sandėliavimas aikštelėse neleistinas. Visi statybos mechanizmai turi būti tvarkingi, tepimo bei kuro sistemos sandarios. Degalų ir tepalų nutekėjimas ir patekimas į gruntą draudžiamas.

Statybos sklypas turi būti tvarkomas taip, kad statybos metu ir naudojant pastatytą statinį trečiųjų asmenų gyvenimo ir veiklos sąlygos, kurias jie turėjo iki statybos pradžios, galėtų būti pakeistos tik pagal normatyvinių statybos techninių dokumentų ir normatyvinių statinio saugos ir paskirties dokumentų nuostatas.

## 5 SAUGOMOS TERITORIJOS IR KULTŪROS PAVELDAS

### 5.1 Saugomos teritorijos

Projektuojami statiniai nepatenka į saugomas teritorijas.

### 5.2 Kultūros paveldo vertybės apsaugos reikalavimai

Projektuojami statiniai nepatenka į kultūros paveldo teritorijas.

| | | | | | |
|---|---|---|---|---|---|
| 0 | 2025-12 | Statybos leidimui gauti | | | |
| Laida | Išleidimo data | Laidos statusas. Keitimo priežastis | | | |
| Projektuotojas | | Kvalifikaciją patvirtinančio dokumento Nr. | Pareigos | Vardas, pavardė | Parašas |
| UAB „Jandas“ | | 37471 | SPDV | Tadas Jančiauskas | |
| | | | | | |
| | | | | | |

BENDROSIOS TECHNINĖS SPECIFIKACIJOS TURINYS

**1. ĮVADAS ..... 3**

**2. BŪTINOS PROJEKTO SPRENDINIŲ ĮGYVENDINIMO SĄLYGOS, KITI BENDRIEJI NURODYMAI IR REIKALAVIMAI, KURIŲ PRIVALU LAIKYTIS ĮGYVENDINANT PROJEKTĄ ..... 3**

2.1 Teisės aktų laikymasis ir gaunami leidimai ..... 3

2.2 Įstatymai ir normatyviniai dokumentai, kurių privalu laikytis statant statinį ..... 3

2.3 Kvalifikaciniai reikalavimai statybos rangovui ir subrangovams ..... 5

2.4 Kvalifikaciniai reikalavimai bendrųjų ir specialiųjų statybos darbų vadovams ir specialistams ..... 5

2.5 Saugaus darbo, gaisrinės saugos, aplinkos apsaugos bei tinkamų darbo higienos sąlygų statybvietėje ir statomame užtikrinimo reikalavimai ..... 5

2.5.1 Saugaus darbo užtikrinimo reikalavimai ..... 5

2.5.2 Gaisrinės saugos užtikrinimo reikalavimai ..... 6

2.5.3 Aplinkos apsaugos užtikrinimo reikalavimai ..... 6

2.5.3.1 Vandens nuleidimas ..... 6

2.5.3.2 Dirvožemio, augmenijos ir atliekų šalinimas ..... 6

2.5.3.3 Statybinių atliekų saugojimas, krovimas ir vežimas ..... 6

2.5.3.4 Iškastų medžiagų laikymas ir priežiūra ..... 7

2.5.3.5 Iškastų medžiagų laikymas ir priežiūra ..... 7

2.5.4 Tinkamų darbo higienos sąlygų statybvietėje ir statomame statinyje užtikrinimo reikalavimai 7

2.6 Trečiųjų asmenų apsauga statybų metu ..... 8

**3. NURODYMAI IR REIKALAVIMAI PROJEKTO IR STATYBOS DOKUMENTŲ PARENGIMUI ..... 8**

3.1 Statinio projekto ekspertizės būtinumas ..... 8

3.2 Reikalingi tyrimai ..... 8

3.3 Būtini parengti (iki statybos darbų pradžios ir statybos metu) Projekto ir statybos dokumentai ..... 8

3.3.1 Statybos technologijos projekto būtinumas ir apimtis ..... 8

3.3.2 Specifinių ir naujų konstrukcijų, inžinerinių sistemų bei įrenginių naudojimo instrukcijos ..... 8

3.3.3 Inžinerinių tinklų geodezinės nuotraukos ..... 8

3.3.4 Brėžiniai ir techninės specifikacijos ..... 8

3.4 Rangovo parengtų Projekto ir statybos dokumentų derinimo su Projektuotoju ir statinio statybos techninės priežiūros vadovu atvejai ir tvarka ..... 8

3.5 Rangovo parengtų Projekto ir statybos dokumentų apiforminimui ..... 9

3.5.1 Ataskaitos ..... 9

3.5.2 Statybos darbų žurnalas ..... 9

3.5.3 Pažangos kontrolės fotografijos ..... 10

3.5.4 Statybvietėje rengiami susirinkimai ..... 10

3.6 Projekto dalių sprendinių keitimo galimybės, tvarka ir įforminimas ..... 10

**4. BENDRIEJI REIKALAVIMAI STATYBOS PRODUKTAMS (GAMINIAMS IR MEDŽIAGOMS), ĮRENGINIAMS, DARBAMS IR BENDROJI JŲ PRIĖMIMO STATYBVIETĖJE TVARKA ..... 10**

4.1 Nurodymai dėl statybos produktų (gaminių ir medžiagų), įrenginių privalomos atitikties techninėse specifikacijose nurodytiems reikalavimams, galimybė ir sąlygos keisti analogais ..... 10

4.2 Nenaudotinos medžiagos ..... 11

4.3 Statybos produktų (gaminių ir medžiagų), įrenginių kokybę įrodantys privalomieji dokumentai ..... 11

4.4 Statybos produktų (gaminių ir medžiagų) kokybės kontrolė ..... 11

4.5 Statybos produktų (gaminių ir medžiagų) pavyzdžiai, jų aprobavimo sąlygos ..... 12

4.6 Statybos produktų (gaminių ir medžiagų) gabenimo, saugojimo sąlygos ..... 12

4.7 Paslėptų darbų priėmimo tvarka ..... 12

4.8 Laikančiųjų konstrukcijų sistemų išbandymų tvarka ..... 12

**5. NURODYMAI STATYBOS SKLYPO PARUOŠIMUI ..... 12**

5.1 Griaunami pastatai, statybinių atliekų panaudojimas ir/ar utilizavimas ..... 12

5.2 Medžių, krūmų kirtimas, dirvožemio augalinio sluoksnio nukasimas ir tolimesnis panaudojimas ..... 13

5.3 Būtini laikini pastatai ir inžineriniai tinklai, keliai, reikalavimai ir laikinos sąlygos jiems ..... 13

5.3.1 Rangovo patalpos ..... 13

5.3.1.1 Projekto vadovui (inžinieriui) skirtos patalpos ..... 13

5.3.2 Vandentiekis ..... 13

5.3.3 Nuotakynė ..... 13

5.3.4 Elektros tiekimas ..... 13

5.3.5 Fakso ir telefono ryšys ..... 14

5.3.6 Apšvietimas ..... 14

5.3.7 Privažiavimai ir kelių priežiūra ..... 14

5.3.8 Laikini darbai konstrukcijos ..... 14

5.4 Kiti nurodymai ..... 14

5.4.1 Statybvietės apsauga ..... 14

5.4.2 Darbų zona ir kitos teritorijos ..... 14

5.4.3 Kitos rangovui skirtos naudoti teritorijos ..... 14

**6. STATYBOS DARBŲ ORGANIZAVIMAS IR METODAI ..... 14**

6.1 Statinių statybos eiliškumas ..... 14

6.2 Specialūs reikalavimai statybos darbų organizavimui ir technologijai ..... 15

6.3 Reikalavimai statybos ir transporto priemonėms ..... 15

6.4 Pranešimai, iškabos ir reklaminiai stendai ..... 15

**7. STATINIO PRIPAŽINIMAS TINKAMU NAUDOTI ..... 15**

## 1. ĮVADAS

Projekto Bendrosios dalies Bendrojoje techninėje specifikacijoje yra pateikta bendra informacija apie statybos medžiagas, darbų technologiją ir kitus reikalavimus.

## 2. BŪTINOS PROJEKTO SPRENDINIŲ ĮGYVENDINIMO SĄLYGOS, KITI BENDRIEJI NURODYMAI IR REIKALAVIMAI, KURIŲ PRIVALU LAIKYTIS ĮGYVENDINANT PROJEKTĄ

### 2.1 Teisės aktų laikymasis ir gaunami leidimai

Statybą vykdyti vadovaujantis Lietuvos Respublikoje galiojančiais įstatymais, statybiniais organizaciniais techniniais reglamentais, normomis, standartais.
Gavus teigiamą ekspertizės išvadą, Statytojas turi patvirtinti techninį projektą pagal STR 1.04.04:2017 „Statinio projektavimas, projekto ekspertizė“ reikalavimus.
Statybos darbus vykdyti pagal STR 1.06.01:2016 „Statybos darbai. Statinio statybos priežiūra“ reikalavimus.

### 2.2 Įstatymai ir normatyviniai dokumentai, kurių privalu laikytis statant statinį

Vykdant statybos (montavimo) darbus, nuokrypiai nuo projektinių dydžių neturi viršyti statybos norminiuose dokumentuose nurodytų dydžių.
Vykdant darbus, vadovautis šiais pagrindiniais dokumentais:

- Lietuvos Respublikos darbuotojų saugos ir sveikatos įstatymas;
- Lietuvos Respublikos statybos įstatymas;
- Lietuvos Respublikos žemės gelmių įstatymas;
- Lietuvos Respublikos vandens įstatymas;
- STR 1.06.01:2016 „Statybos darbai. Statinio statybos priežiūra“;
- STR 1.05.01:2017 „Statybą leidžiantys dokumentai. Statybos užbaigimas. Statybos sustabdymas. Savavališkos statybos padarinių šalinimas. Statybos pagal neteisėtai išduotą statybą leidžiantį dokumentą padarinių šalinimas;
- Techninis reglamentas „Asmeninės apsauginės priemonės“, patvirtintas Lietuvos Respublikos socialinės apsaugos ir darbo ministrės 2000-07-03 įsakymu Nr.69;
- Techninis reglamentas „Mašinų sauga“, patvirtintas Lietuvos Respublikos socialinės apsaugos ir darbo ministrės 2000-03-06 įsakymu Nr.28;
- HN 23:2011 „Cheminių medžiagų profesinio poveikio ribiniai dydžiai. Matavimo ir poveikio vertinimo bendrieji reikalavimai“, patvirtinta LR sveikatos apsaugos ministro ir LR socialinės apsaugos ir darbo ministro 2011 m. rugsėjo 01 d. įsakymu Nr.V-824/A1-389;
- HN 44:2006 „Vandenviečių sanitarinių apsaugos zonų nustatymas ir priežiūra“;
- HN 98:2000 „Natūralus ir dirbtinis darbo vietų apšvietimas. Apšvietos ribinės vertės ir bendrieji matavimo reikalavimai“, patvirtinta LR sveikatos apsaugos ministro 2000-05-24 įsakymu Nr.277;
- Sanitarinių apsaugos zonų ribų nustatymo ir rėžimo taisyklės;
- Statybinių atliekų tvarkymo taisyklės. LR Aplinkos ministro įsakymas 2006-12-29 Nr. D1-637;
- Kėlimo kranų saugaus naudojimo taisykles DT 8-00, patvirtintos Lietuvos Respublikos vyriausiojo valstybinio darbo inspektoriaus 2000-12-28 įsakymu Nr. 351;
- Bendrosios gaisrinės saugos taisyklės, patvirtintas Priešgaisrinės apsaugos ir gelbėjimo departamento prie Lietuvos Respublikos vidaus reikalų ministerijos direktoriaus 2005-02-18 įsakymu Nr.64;

- Pavojingų darbų sąrašas, patvirtintas Lietuvos Respublikos Vyriausybės 2002 rugsėjo 3 d. nutarimu Nr. 1386;
- Darboviečių įrengimo bendrieji nuostatai, patvirtinti socialinės apsaugos ir darbo ministro ir sveikatos apsaugos ministro 1998 m. gegužės 5 d. įsakymu Nr. 85/233 ;
- Darboviečių įrengimo statybvietėse nuostatai, patvirtinti socialinės apsaugos ir darbo ministro ir LR aplinkos ministro 2008 m. sausio 15d. įsakymu Nr. A1-22/D1-34;
- Darbuotojų aprūpinimo asmeninėmis apsauginėmis priemonėmis nuostatai, patvirtinti LR socialinės apsaugos ir darbo ministro 2007 m. lapkričio 26 d. įsakymu Nr. A1-331;
- Darbo įrenginių naudojimo bendrieji nuostatai, patvirtinti LR socialinės apsaugos ir darbo ministro 1999 m. gruodžio 22 d. įsakymu Nr. 102;
- Nelaimingų atsitikimų darbe tyrimo ir apskaitos nuostatai, patvirtinti Lietuvos Respublikos Vyriausybės 2004 m. rugsėjo 2 d. nutarimu Nr. 1118;
- Darbuotojų saugos ir sveikatos instrukcijų rengimo ir instruktavimo tvarka, patvirtinta Lietuvos Respublikos vyriausiojo valstybinio darbo inspektoriaus 2005-04-20 įsakymu Nr.1-107;
- Mokymo ir atestavimo darbuotojų saugos ir sveikatos klausimais bendrieji nuostatai, patvirtinta LR socialinės apsaugos ir darbo ministro ir LR sveikatos apsaugos ministro 2011-06-17 įsakymu Nr. Al-287/V-611;
- Darbuotojų apsaugos nuo biologinių medžiagų poveikio darbo vietose nuostatai, patvirtinti socialinės apsaugos ir darbo ministro ir sveikatos apsaugos ministro 2001 m. birželio 21 d. įsakymu Nr. 80/353;
- Darbuotojų apsaugos nuo cheminių veiksnių darbe nuostatai, patvirtinti socialinės apsaugos ir darbo ministro ir sveikatos apsaugos ministro 2001 m. liepos 24 d. įsakymu Nr. 97/406;
- Darbuotojų apsaugos nuo cheminių veiksnių darbe nuostatų bei kancerogenų ir mutagenų poveikio darbe nuostatai, patvirtinti socialinės apsaugos ir darbo ministro ir sveikatos apsaugos ministro 2001 m. liepos 24 d. įsakymu Nr. 97/406;
- Darbuotojų apsaugos nuo vibracijos keliamos rizikos darbe nuostatai, patvirtinti socialinės apsaugos ir darbo ministro ir sveikatos apsaugos ministro 2004 m. kovo 2 d. įsakymu Nr. A1-55/V-91;
- Darbuotojų apsaugos nuo triukšmo keliamos rizikos nuostatai, patvirtinti socialinės apsaugos ir darbo ministro ir sveikatos apsaugos ministro 2005 m. balandžio 15 d. įsakymu Nr. A1-103/V-265;
- Darbuotojų saugos ir sveikatos reikalavimai tvarkant krovinius rankomis, patvirtinti socialinės apsaugos ir darbo ministro ir sveikatos apsaugos ministro 2006 m. spalio 23 d. įsakymu Nr. A1-293/V-869;
- Darbdavio ar jo įgalioto asmens darbuotojų saugos ir sveikatos srities privalomo tikrinimo tvarko aprašas, patvirtinta Lietuvos Respublikos Vyriausybės 2007 m. kovo 21 d. nutarimu Nr. 292;
- Buities, sanitarinių ir higienos patalpų įrengimo reikalavimai, patvirtinti Lietuvos Respublikos Vyriausybės 2003 m. balandžio 24 d. nutarimu Nr. 501;
- Dėl produktų, kurių viešiesiems pirkimams taikytini aplinkos apsaugos kriterijai, sąrašų, aplinkos apsaugos kriterijų ir aplinkos apsaugos kriterijų, kuriuos perkančiosios organizacijos turi taikyti pirkdamos prekes, paslaugas ar darbus, taikymo tvarkos aprašo patvirtinimo, LR aplinkos ministro įsakymas 2011-06-28 Nr.D1-508;
- Kelių priežiūros tvarkos aprašas.

Visos konstrukcijos, gaminiai ir medžiagos turi atitikti Lietuvos Respublikos teisės nustatytus reikalavimus. Rangovas yra atsakingas už visų leidimų, sutikimų ar dokumentų, reikalingų

darbų vykdymui bei užbaigimui gavimą iš kompetentingų institucijų. Rangovas yra atsakingas už darbų vykdymo priešgaisrinę apsaugą pagal Lietuvos Respublikoje galiojančių teisės aktų reikalavimus. Visos konstrukcijos ir įranga turi būti sertifikuoti arba pripažinti tinkamais naudoti Lietuvos Respublikoje nustatyta tvarka ir privalo turėti atitikties įvertinimo dokumentus. Rangovas privalo palaikyti ryšį su kompetentingomis institucijomis, užtikrinti jų patikrinimus savo sąskaita, bei ištaisyti trūkumus, kuriuos šios institucijos nustatys minėtų patikrinimų metu. Rangovas turi vykdyti visus Lietuvos Respublikos galiojančių teisės aktų reikalavimus ir taisykles, priimtas atitinkamų kompetentingų valstybės ir/ar savivaldybės institucijų. Atsakingi darbai ir konstrukcijos, nurodyti techninėse specifikacijose, turi būti priimti inžinieriaus tai įforminant aktu, o baigtas statinys turi būti priimtas priėmimo komisijos.

## 2.3 Kvalifikaciniai reikalavimai statybos rangovui ir subrangovams

Statinio statybą gali vykdyti nustatyta tvarka atestuota įmonė. Rangovas pasirenkamus Subrangovus turi aptarti su Užsakovu ir gauti jo raštišką pritarimą, jeigu nenurodyta kitaip. Užsakovas turi teisę nurodyti Rangovui, kokį Subrangovą pasirinkti, ir toks Užsakovo nurodymas yra privalomas Rangovui.

## 2.4 Kvalifikaciniai reikalavimai bendrųjų ir specialiųjų statybos darbų vadovams ir specialistams

Statybos darbams turi vadovauti nustatyta tvarka atestuotas vadovas, kurį skiria rangovas. Statinio statybos vadovas turi užtikrinti saugų darbą, aplinkos apsaugą bei tinkamas darbo higienos sąlygas statybos vietoje, taip pat gretimos aplinkos bei gamtos apsaugą, šalia statybos vietos gyvenančių, dirbančių ir judančių žmonių apsaugą nuo statybos darbų keliamo pavojaus, be to nepažeisti trečiųjų asmenų gyvenimo ir veiklos sąlygų.
Būtini šie pagrindinių vadovų kvalifikacijos atestatai:

- Statinio projekto vykdymo priežiūros vadovo;
- Projekto dalies vykdymo priežiūros vadovo;
- Statinio statybos vadovo;
- Statinio specialiųjų statybos darbų vadovo;
- Statinio statybos techninės priežiūros vadovo;
- Statinio specialiųjų statybos darbu techninės priežiūros vadovo;

## 2.5 Saugaus darbo, gaisrinės saugos, aplinkos apsaugos bei tinkamų darbo higienos sąlygų statybvietėje ir statomame užtikrinimo reikalavimai

### 2.5.1 Saugaus darbo užtikrinimo reikalavimai

Visi asmenys, esantys statybvietėje, privalo dėvėti apsauginius šalmus ir šviesą atspindinčias liemenes.
Priemonės darbo vietai paaukštinti (pastoliai, kopėčios ir kitos) ir jų naudojimas turi atitikti standartų reikalavimus, taip pat jos turi būti stabilios, turėti lygų darbo paviršių be didesnių kaip 5 mm plyšių. Jei priemonės aukštesnės kaip 1,3 m - privalo turėti aptvarus, apsaugančius darbuotojus ir daiktus nuo kritimo.
Įrengiant arba ardant kolektyvines saugos priemones turi būti naudojami saugos diržai, patikimai pritvirtinti prie specialių tvirtinimo įtaisų ar statinio konstrukcijų.
Darbų vykdymo vietose turi būti tvarkinga. Negalima užgriozdinti pravažiavimų ir praėjimo takų.
Matomose vietose turi būti aiškiai nurodyti gelbėjimo tarnybų (greitosios medicininės

pagalbos, gaisrinės ir avarinės dujų tarnybos) telefono numeriai ir adresai.

2.5.2 Gaisrinės saugos užtikrinimo reikalavimai

Statybvietėje turi būti numatytos gaisrinės priemonės – skydai su pirminėmis gaisro gesinimo priemonėmis, profilaktinės statybvietės organizavimo gaisrinės priemonės. Statybvietėje įrengiami skydai su pirminėmis gaisro gesinimo priemonėmis išdėstomi gerai matomose ir patogiai prieinamose vietose prie buitinių patalpų, degių medžiagų sandėlių ir pan. Prasidėjus gaisrui statybos aikštelėje, būtina iškart išjungti elektros apšvietimo ir jėgos liniją, sumažinti slėgį technologinėje įrangoje, slėginiuose induose, vamzdynuose, uždaryti sklendes nutraukti pavojingų medžiagų tiekimą į juos. Tai turi padaryti statybininkai ir įmonės darbuotojai dar prieš atvykstant gaisrininkams.
Kasdien, baigus darbą, iš darbo vietos reikia pašalinti lengvai užsidegančias medžiagas: pjuvenas, skiedras, atpjovas, plastmasines atliekas.
Kilus gaisrui jis operatyviai gesinamas ir telefonu (tel. 01 arba 112) kviečiama priešgaisrinė gelbėjimo tarnyba.

2.5.3 Aplinkos apsaugos užtikrinimo reikalavimai

Paruošiamieji darbai atliekami prisilaikant galiojančių Lietuvos standartų, techninių reglamentų ir kitų normatyvinių dokumentų reikalavimų.
Statybvietės ruošimo metu rangovas privalo:

- garantuoti statybvietės paviršiaus nusausinimą ir lietaus vandens nuleidimą;
- vengti fizinių ir mechaninių žemės savybių pablogėjimo;
- pašalinti viršutinį dirvožemio sluoksnį ir kitas netinkamas ar pavojingas medžiagas;
- teisingu darbų organizavimu apsaugoti aplinką ir sumažinti triukšmą.

2.5.3.1 Vandens nuleidimas

Atliekant darbus rangovas turi naudoti tinkamus statybos metodus, kad būtų užtikrintas vandens nuleidimas iš statybvietės. Potvynių ir liūčių vanduo turi būti tuoj pat nuleistas iš statybvietės, kad būtų išvengta sankasai ir kitoms konstrukcijoms naudojamo grunto savybių pablogėjimo ar kitos žalos. Jei žala padaryta dėl rangovo kaltės, jis turi atlyginti visus nuostolius.

2.5.3.2 Dirvožemio, augmenijos ir atliekų šalinimas

Atliekant dirvožemio pašalinimą, taip pat ir žemės sankasos paruošiamuosius darbus, reikia prisilaikyti ĮT ŽS 17 reikalavimų.
Rangovas iš statybvietės turi pašalinti dirvožemį, augmeniją ir atliekas, kad šios medžiagos nepatektų į pylimus ar neliktų lovio dugne. Pašalintas dirvožemis turi būti sandėliuojamas šiam tikslui skirtose vietose ir vėliau panaudojamas pylimų šlaitams tvirtinti ir išlygintos teritorijos, baigus statybos darbus, padengimui.
Statybų metu susidariusios atliekos išvežamos į artimiausią įmonę, perdirbančią arba priimančią laikinam saugojimui atliekas.

2.5.3.3 Statybinių atliekų saugojimas, krovimas ir vežimas

Išrūšiuotos statybinės atliekos, kad neterštų aplinkos ir nekeltų pavojaus, iki statybos darbų pabaigos gali būti kaupiamos ir saugomos aptvertoje statybos teritorijoje, konteineriuose ar kitoje uždaroje talpykloje. Tinkamos naudoti ar perdirbti statybinės atliekos saugomos

specialiose aikštelėse iki jų realizavimo ar išvežimo perdirbti. Statybinės atliekos, susidariusios statant, rekonstruojant, remontuojant ar griaunant statinius, ir statybinių gaminių brokas, turi būti rūšiuojami jų susidarymo vietoje. Statybinių atliekų krovimas į mašinas turi būti organizuojamas taip, kad statybos aikštelė ir gretima teritorija būtų apsaugota nuo dulkių ir triukšmo. Statybinės atliekos, kurias gabenant teršiama aplinka, turi būti vežamos dengtais sunkvežimiais, konteineriais ar kitu uždaru būdu.

2.5.3.4 Iškastų medžiagų laikymas ir priežiūra

Iškasų įrengimas turi atitikti ĮT ŽS 17 reikalavimus.
Atliekamas iškasų gruntas turi būti iš objekto statybvietės išvežtas. Laikinai šalia tranšėjų sandėliuojamos medžiagos turi būti apsaugotos nuo įgriuvų. Iškasos ne mažesniu kaip 0,5 m atstumu nuo krašto turi būti aptvertos metalo tinklo tvora.
Laikinai sandėliuojamas dirvožemio kiekis, reikalingas šlaitų ir plotų sutvirtinimui, turi būti sustumtas į krūvas, per jį negalima važinėti ar kitaip tankinti. Jis turi būti apsaugotas nuo erozijos ir užteršimo statybinėmis atliekomis. Nereikia leisti paviršiuje susidaryti velėnai.

2.5.3.5 Iškastų medžiagų laikymas ir priežiūra

Vykdant darbus, laiką planuoti taip, kad darbai nebūtų vykdomi prie gyvenamųjų namų poilsio dienomis ir ne darbo valandomis.

2.5.4 Tinkamų darbo higienos sąlygų statybvietėje ir statomame statinyje užtikrinimo reikalavimai

Persirengimo kambariai ir drabužių spintelės:

- Persirengimo kambariai turi būti įrengti darbuotojams, kurie privalo dėvėti darbo drabužius ir įrengti tada, kai sveikatos arba etikos požiūriu jie negali persirenginėti kitoje patalpoje. Į persirengimo kambarius privalo būti lengvai patenkama, jie turi būti pakankamai erdvūs, juose privalo būti įrengtos sėdimos vietos;
- Persirengimo kambariai privalo būti reikiamo dydžio, kai yra reikalinga, juose privalo būti įrengtos drabužių džiovinimo vietos. Taip pat privalo būti įrengtos ir darbuotojų drabužių bei asmeninių daiktų saugojimui rakinamos vietos. Esant tam tikroms aplinkybėms (dirbant su kenksmingomis medžiagomis, drėgmėje, su nešvarumais ir kitais atvejais), asmeniniai drabužiai ir daiktai privalo būti laikomi atskirai nuo darbo drabužių;
- Moterims ir vyrams privalo būti įrengti atskiri persirengimo kambariai arba privalo būti sudaryta galimybė tuo pačiu persirengimo kambariu naudotis skirtingu metu;
- Kai persirengimo kambariai pagal 1 papunkčio reikalavimus nėra būtini, kiekvienam darbuotojui privalo būti įrengta drabužių ir asmeninių daiktų rakinama laikymo vieta.
- Dušai ir praustuvai:
- Priklausomai nuo darbo pobūdžio ir darbo higienos reikalavimų darbuotojams privalo būti įrengtas reikiamas skaičius dušų. Dušų kambariai privalo būti įrengti atskirai vyrams ir moterims arba privalo būti numatyta galimybė jiems atskirai naudotis dušų kambariais;
- Dušų kambariai privalo būti reikiamo dydžio. Dušams privalo būti tiekiamas karštas ir šaltas vanduo;
- Kai nebūtina įrengti dušus, netoli darbo vietų ir persirengimo kambarių privalo būti įrengtas reikiamas skaičius praustuvų su tekančiu vandeniu (jei būtina - karštu vandeniu). Praustuvai privalo būti įrengti vyrams ir moterims atskirai arba sudaryta galimybė jais naudotis atskirai;
- Kai patalpos, kuriose įrengti dušai ar praustuvai, yra atskirtos nuo persirengimo kambarių, privalo būti įrengti patogūs perėjimai.

- Tualetai ir praustuvai:
- Darbuotojams netoli darbo vietų, poilsio bei persirengimo kambarių ir dušų arba prausyklų privalo būti įrengtas reikiamas skaičius tualetų ir praustuvų. Vyrams ir moterims privalo būti įrengti atskiri tualetai arba numatyta galimybė jais naudotis atskirai.

2.6 Trečiųjų asmenų apsauga statybų metu

Visos statybos metu neturi būti pažeisti trečiųjų asmenų interesai.

## 3. NURODYMAI IR REIKALAVIMAI PROJEKTO IR STATYBOS DOKUMENTŲ PARENGIMUI

3.1 Statinio projekto ekspertizės būtinumas

Atlikti statinio projekto ekspertizę būtina, kai finansuojama LR lėšomis.

3.2 Reikalingi tyrimai

Rangovui matant būtinybę, gali būti atliekami papildomi esamos konstrukcijos ar gruntų tyrimai.

3.3 Būtini parengti (iki statybos darbų pradžios ir statybos metu) Projekto ir statybos dokumentai

3.3.1 Statybos technologijos projekto būtinumas ir apimtis

Statybos darbų technologijos (vykdymo) projektą parengia rangovas arba statybos vadovas (STR 1.06.01:2016, VI skirsnis).

3.3.2 Specifinių ir naujų konstrukcijų, inžinerinių sistemų bei įrenginių naudojimo instrukcijos

Rangovas privalo parengti specifinių ir naujų konstrukcijų, inžinerinių sistemų bei įrenginių naudojimo instrukcijas.

3.3.3 Inžinerinių tinklų geodezinės nuotraukos

Po tranšėjų užpylimo turi būti atlikta žemės paviršiaus ir požeminių komunikacijų tinklų geodezinė nuotrauka (GKTR 2.01.01:1999 „Lietuvos Respublikos teritorijoje statomų požeminių tinklų ir komunikacijų geodezinių nuotraukų atlikimo tvarka“) ir nustatomos tikrosios žemės darbų apimtys.
Perduodant vamzdynus turi būti nustatytas jų tikrasis gylis. Rangovas turi pateikti priėmimo procedūros reikalaujamus atitinkamos valdžios instancijos pasirašytus dokumentus.

3.3.4 Brėžiniai ir techninės specifikacijos

Darbo brėžiniai ir techninės specifikacijos, pagal kuriuos atlikti statybos darbai, turi būti pažymėti su užrašu „TAIP PASTATYTA“ ir pasirašyti statybos techninės priežiūros vadovo ir statybos vadovo.

3.4 Rangovo parengtų Projekto ir statybos dokumentų derinimo su Projektuotoju ir statinio statybos techninės priežiūros vadovu atvejai ir tvarka

Rangovo parengtų Projekto ir statybos dokumentų derinimo su Projektuotoju ir statinio statybos techninės priežiūros vadovu atvejai ir tvarka nustatomi Lietuvos Respublikos teisės aktais.

## 3.5 Rangovo parengtų Projekto ir statybos dokumentų apiforminimui

### 3.5.1 Ataskaitos

Rangovas turi pateikti Inžinieriui tvirtinti smulkią informaciją apie siūlomus ataskaitų apie visus darbų aspektus per visą Projekto įgyvendinimo laikotarpį rengimo metodus. Atskaitomybės sistemą mažiausiai turi sudaryti šios dalys:

- Mėnesio pažangos ataskaitos.
- Rangovas turi pateikti išsamias mėnesio pažangos ataskaitas. Ataskaitose turi būti aiškiai ir tiksliai parodyta visų su nužymėjimu, laikinaisiais darbais, statybos darbais ir t.t. susijusių veiklų pozicija ryšium su suderinta Projekto įgyvendinimo programa. Pažangos ataskaitos turi būti siunčiamos per sekančio mėnesio pirmąją savaitę tam, kad po jų gavimo jose pateikta informacija nebūtų pasenusi.

Į mėnesio pažangos ataskaitas turi būti įtrauktas tekstas, duomenų lentelės, diagramos, grafikai ir fotografijos tam, kad jos suteiktų pakankamą tiek suvestinę, tiek praėjusio mėnesio, informaciją apie:

- bendrą pažangą, pažangą atskirose srityse ir Darbų sektoriuose, projekto pažangos būklę ir palyginimus su planuota pažanga;
- sritis, kuriose dabartiniu metu yra ar ateityje gali iškilti sunkumų, ir sritis, kuriose sunkumai buvo nustatyti anksčiau;
- esamų arba gresiančių problemų ir vilkinimų atitaisymui arba sumažinimui rekomenduojamas priemones;
- anksčiau nustatytų problemų atitaisymui taikomų priemonių efektyvumą;
- išlaidų ataskaitą ir numatomą grynųjų pinigų cirkuliaciją;
- kalendorinio grafiko vykdymo būklę, ypatingą dėmesį kreipiant svarbiausių etapų įvykdymo būklei,
- svarbiausių veiklų būklei ir kartu su grafiko vykdymo tendencijų analize nurodant siūlomus veiksmus, kurie užtikrintų savalaikį Projekto užbaigimą.

### 3.5.2 Statybos darbų žurnalas

Atliekant bet kokius darbus Statybvietėje Rangovo paskirtas atstovas turi pildyti Statybos darbų žurnalą, kuris turi atitikti šiuos reikalavimus:

- jis turi būti susiūtas iš sunumeruotų ir antspauduotų lapų;
- jame turi būti registruojami pagrindiniai duomenys apie statybvietę, rangovą, subrangovus, brigadininkus ir kitus atsakingus asmenis;
- turi būti palikta vietos bendro pobūdžio įrašams apie Statybvietę (apie Inžinieriaus, Sutarčių institucijos (Užsakovo) arba vyriausybinės priežiūros institucijų nurodytus galimus pakeitimus, papildomus dokumentus ir instrukcijas);
- turi būti įterpti lapai kasdieninei atliekamų darbų registracijai ir jų skaičius turi būti nemažesnis nei Darbams Statybvietėje skiriamų dienų skaičius. Puslapių formatą būtina suderinti su Projekto vadovu (Inžinieriumi).

Rangovui turi tekti atsakomybė už bendrai reikalaujamos informacijos arba Inžinieriaus/Inžinieriaus atstovo reikalaujamos papildomos informacijos įregistravimą Statybos darbų žurnale. Kasdieninės atliekamų darbų registracijos lapus turi kaip galima greičiau po dienos darbų ar kitos veiklos, tokios kaip matavimų užbaigimo, tačiau ne vėliau kaip sekančią darbo dieną, pasirašyti Rangovo paskirtas Prižiūrėtojas ir Inžinierius. Inžinieriui

turi būti visuomet sudaryta galimybė pilnai susipažinti su Rangovo statybos darbų žurnalu. Pilnai užpildytas Statybos darbų žurnalas turi būti perduotas Inžinieriui.

3.5.3 Pažangos kontrolės fotografijos

Rangovas turi kiekvieną mėnesį pateikti pažangos kontrolės fotografijas. Kiekvieną mėnesį turi būti pateikiami du komplektai fotografijų, kurie turi tapti išskirtine Užsakovo nuosavybe. Šios fotografijos turi aprėpti tokią Darbų dalį, kokią Inžinierius nurodys. Visose nuotraukose turi būti pažymėta data pagal kuria būtų galima nustatyti kada kokios nuotraukos buvo padarytos.
Be Sutarčių institucijos (Užsakovo) raštiško sutikimo Rangovas šių fotografijų negali naudoti jokiems kitiems tikslams.
Prieš bet kokių darbų pradžią statybvietėje Rangovas turi taip pat padaryti esamų sąlygų registracijos nuotraukas. Šios nuotraukos turi būti naudojamos kaip dokumentai, jei kiltų pretenzijų dėl statybvietėje vykdomų darbų metu aplinkai padarytos žalos.

3.5.4 Statybvietėje rengiami susirinkimai

Susirinkimai statybvietėje turi būti rengiami kartą per savaitę arba pagal kitokį Inžinieriaus nurodytą ir su užsakovu suderintą tvarkaraštį.
Susirinkimuose Statybvietėje, o taip pat kituose susirinkimuose, jei Inžinierius to reikalauja, turi dalyvauti pakankamas atstovų skaičius. Apie susirinkimus turi būti informuojami ir juose turi dalyvauti subrangovų, tiekėjų ir t.t. atstovai.
Susirinkimuose turi pirmininkauti ir už protokolavimą bei Protokolų išdalinimą turi būti atsakingas Projekto techninės priežiūros vadovas (Inžinierius).

3.6 Projekto dalių sprendinių keitimo galimybės, tvarka ir įforminimas

Projekto dalių sprendinių keitimas, keitimo tvarka ir įforminimas vykdomas STR 1.04.04:2017 nustatyta tvarka.
Visa informacija, dokumentai, apskaičiavimai, brėžiniai, grafikai, programos, planai ir t.t. turi būti pateikti per tokius laikotarpius, arba tokiais terminais, kokie yra būtini, norint užtikrinti, kad projektas būtų sklandžiai ir laiku įgyvendinamas. Rangovas turi šias datas ir laikotarpius įtraukti į savo išsamią įvykdymo programą, kurią rangovas turi parengti po sutarties pasirašymo.
Jei lyginant su konkurso dokumentuose pateiktais duomenimis yra būtina atlikti pataisymus ir nukrypimus, Užsakovas ir projektavimo įmonė bendradarbiaudami su Rangovu turi parengti būtinus projektavimo dokumentus ir gauti būtinus patvirtinimus. Pataisymai turi būti aiškiai pažymėti ir brėžinyje arba dokumente turi būti nurodomas pataisymo data.

## 4. BENDRIEJI REIKALAVIMAI STATYBOS PRODUKTAMS (GAMINIAMS IR MEDŽIAGOMS), ĮRENGINIAMS, DARBAMS IR BENDROJI JŲ PRIĖMIMO STATYBVIETĖJE TVARKA

4.1 Nurodymai dėl statybos produktų (gaminių ir medžiagų), įrenginių privalomos atitikties techninėse specifikacijose nurodytiems reikalavimams, galimybė ir sąlygos keisti analogais

Visi gaminiai ir medžiagos turi atitikti techninėse specifikacijose ir brėžiniuose nurodomus kokybės reikalavimus.
Įpakavimai ir pristatymo dokumentai turi nurodyti jų kokybę arba tokia informacija turi būti nurodoma kitu Užsakovui priimtu būdu. Specifikacijoje pateikiami bendrieji kokybės

reikalavimai. Tokiu atveju, jei nebus nurodyta medžiaga, pvz. nenurodant medžiagos pavadinimo ar standarto, prieš ją perkant, ji turės būti pateikiama Užsakovo patvirtinimui.
Visi gaminiai, įranga, medžiagos ir priedai turi atitikti nurodymus dokumentacijoje ir turi būti nauji. Visiems nukrypimams nuo specifikacijos turi būti duotas Užsakovo sutikimas.
Visos medžiagos ir gaminiai turi būti pateikti su:

- gamintojo rekvizitais, firmos atpažinimo ženklu;
- specifikacija;
- naudojimo instrukcija;
- nuoroda kam skiriama;
- spalvos nuoroda;
- pagaminimo data.

Užsakovas ar Inžinierius turi teisę atmesti medžiagą ar įrangą be jokių papildomų išlaidų Užsakovui jei ji neatitinka reikalavimų. Tokiu atveju Rangovas turi pateikti kitas medžiagas ir įrangą, kurie atitinka specifikaciją ir kurių pageidauja Užsakovas, neatsižvelgiant į Rangovo deklaruotas kainas.
Rangovas turi pateikti visos šioje specifikacijoje apibūdintos technologinės, mechaninės dalies ir elektros įrangos katalogus ir standartų dokumentus Užsakovo ir Inžinieriaus priežiūrai. Rangovas neturi teisės užsakyti pagrindinės įrangos be išankstinio Užsakovo patvirtinimo. Sąnaudų žiniaraščiuose nurodytiems konkretiems gaminiams ir medžiagoms galimi alternatyvūs pasiūlymai, jei jie sumažins darbų kainą, bet nepablogins techninių ir eksploatacinių savybių. Rinkdamas komponentus ir medžiagas, Rangovas turi atsižvelgti į poreikį nepanašius kontaktuojančius metalus apsaugoti nuo korozijos. Nebus atsižvelgiama į reikalavimą apmokėti papildomas išlaidas, atsiradusias dėl parūpintos netinkamo dydžio įrangos modifikavimo. Sąnaudų žiniaraščiuose nurodytiems konkretiems gaminiams ir medžiagoms galimi alternatyvūs pasiūlymai, jei jie sumažins darbų kainą, bet nepablogins techninių ir eksploatacinių savybių.

## 4.2 Nenaudotinos medžiagos

Visos statybos metu neturi būti naudojamos tokios medžiagos, kurios galėtų pakenkti žmonėms ir aplinkai. Taip pat neturi būti naudojamos tokios medžiagos, kurios pastačius objektą galėtų įtakoti žmonių sveikatą bei gyvenamąją aplinką.

## 4.3 Statybos produktų (gaminių ir medžiagų), įrenginių kokybę įrodantys privalomieji dokumentai

Prieš atvežant medžiagas ir įrengimus į statybą, techninei priežiūrai turi būti pateikiami konkrečių medžiagų dokumentai, techniniai liudijimai, sertifikatai, dokumentai, patvirtinantys gaminių ir įrengimų kokybę ir technines charakteristikas, atitinkančias techninių specifikacijų reikalavimus.
Medžiagos, gaminiai bei įrengimai turi būti sertifikuoti Lietuvos Respublikoje.

## 4.4 Statybos produktų (gaminių ir medžiagų) kokybės kontrolė

Jei reikalaujama, kad naudojami gaminiai ir medžiagos būtų nurodyto tipo ar standarto arba jie yra įtraukti į oficialią kokybės kontrolės procedūrą, jie turi turėti patvirtinimo liudijimą, atitikimo standartui ar oficialų kokybės kontrolės patvirtinimą. Tipo patvirtinimo ir atitikimo standartui liudijimai negali būti atskiriami nuo produktų, o identifikacija turi būti visiškai aiški.
Statybvietėje gaminių, medžiagų ir įrenginių kokybės kontrolę vykdo techninė priežiūra.

4.5 Statybos produktų (gaminių ir medžiagų) pavyzdžiai, jų aprobavimo sąlygos

Statybos produktų (gaminių ir medžiagų) pavyzdžiai, turi būti suderinti su Projekto vadovu, Statinio statybos vadovu ir Statinio statybos techninės priežiūros vadovu.

4.6 Statybos produktų (gaminių ir medžiagų) gabenimo, saugojimo sąlygos

Visos atvežamos į statybą medžiagos turi būti tokiame įpakavime, kokiame jas parduoda gamintojas – su etiketėmis ir dokumentais, patvirtinančiais jų tapatybę. Statybinės medžiagos turi būti sandėliuojamos taip, kad nepakistų jų kokybė. Medžiagos, sandėliuojamos aikštelėje, turi būti tinkamai išdėstytos, kai reikalinga – izoliuotos, džiovinamos, šildomos ir tinkamai vėdinamos, taip, kad kiekviena medžiaga būtų skirtingoje vietoje ir lengvai prieinama apžiūrėjimui.
Medžiagų tiekimas turi būti koordinuojamas pagal statybos darbų grafiką. Reikia vengti ilgesnio medžiagų sandėliavimo.

4.7 Paslėptų darbų priėmimo tvarka

Dengtų darbų aktai, vykdant žemės darbus, įrengiant pagrindus turi būti surašyti tiems darbams, kurie nurodyti STR 1.06.01:2016. Žemės darbų kontrolė vykdoma prisilaikant nurodyto reglamento nuostatomis.
Teritorijoje, kur yra esamos požeminės komunikacijos, rangovas turi imtis visų atsargumo priemonių, dirbant su žemės kasimo įrengimais. Tose vietose, kur yra pavojus pažeisti esamas komunikacijas, kasimo darbus reikia atlikti rankiniu būdu. Žemės kasimo mašinų panaudojimas tokiose zonose, kur yra veikiančios komunikacijos, galimas tik su tas komunikacijas eksploatuojančių savininkų leidimu. Vykdant kasimo darbus tose zonose, kur negalima išlaikyti atstumo tarp komunikacijų, pamatų, šulinių, juos reikia sutvirtinti atitinkamomis palaikančiomis laikinomis konstrukcijomis, vadovaujantis reglamente nurodytomis taisyklėmis.
Prieš pradedant statybos darbus veikiančių tinklų zonoje, patikslinti jų padėtį plane. Darbus pradėti vykdyti tik dalyvaujant tinklų atstovui. Tuo atveju, kai rangovas, atlikdamas požeminius darbus, susiduria su projekto brėžiniuose nenurodytais įrenginiais ar komunikacijomis, jis privalo nedelsiant informuoti Statybos techninės priežiūros komisiją ir jos nurodytais būdais apsaugoti arba pašalinti minėtus įrenginius ar komunikacijas. Tik tada leidžiama tęsti darbus toje zonoje.
Visos darbų vykdymo zonos turi būti aptvertos ir įrengti įspėjimo ženklai, informuojantys apie tai, kad netoliese yra pavojaus zona.
Rangovas privalo informuoti Užsakovą ir Inžinierių, kada galima tikrinti medžiagų ir įvairių stadijų darbų kokybę, prieš įrengiant kitas konstrukcijas, ar atliekant kitus darbus. Rangovas turi pastoviai atlikinėti dengiamųjų darbų fotofiksaciją.

4.8 Laikančiųjų konstrukcijų sistemų išbandymų tvarka

Visos laikančiosios konstrukcijos ir inžinerinės sistemos prieš pradedant jas eksploatuoti išbandomos teisės aktų nustatyta tvarka.

## 5. NURODYMAI STATYBOS SKLYPO PARUOŠIMUI

5.1 Griaunami pastatai, statybinių atliekų panaudojimas ir/ar utilizavimas

Projekte griovimo darbai nenumatomi. Pakartotinai gali būti panaudoti birūs pagrindai.
Atliekamos medžiagos turi būti sandėliuojamos (vėliau – utilizuojamos) arba gavus

Inžinieriaus leidimą, panaudotos kitiems statybos darbams, jei šių medžiagų panaudojimas nenumatytas projekte.

5.2 Medžių, krūmų kirtimas, dirvožemio augalinio sluoksnio nukasimas ir tolimesnis panaudojimas

Rangovas iš statybvietės turi pašalinti dirvožemį, augmeniją ir atliekas, kad šios medžiagos nepatektų į pylimus. Pašalintas dirvožemis turi būti sandėliuojamas šiam tikslui skirtose vietose ir vėliau panaudojamas iškasų ir pylimų šlaitams tvirtinti.

5.3 Būtini laikini pastatai ir inžineriniai tinklai, keliai, reikalavimai ir laikinos sąlygos jiems

5.3.1 Rangovo patalpos

Rangovas turi pasirūpinti visomis laikinomis patalpomis, kurios bus reikalingos jo poreikiams, įskaitant tinkamus sanitarinius patogumus. Rangovas privalo pasirūpinti savo laikinomis komunalinėmis paslaugomis ir apmokėti visas laikinųjų įrenginių bei vandens, elektros energijos ir t.t. išlaidas.
Per visą statybos laikotarpį Statybos aikštelėje Rangovas turi palaikyti švarą ir tvarką.

5.3.1.1 Projekto vadovui (inžinieriui) skirtos patalpos

Per vieną mėnesį nuo Pranešimo apie darbų pradžią gavimo arba kurią nors vėlesnę Projekto vadovo (Inžinieriaus) nurodytą dieną, Rangovas turi Inžinieriui perduoti ir vėliau prižiūrėti, įskaitant šildymą ir valymą, žemiau nurodytas ir statybvietėje esančias biuro patalpas.
Biuro patalpas turi sudaryti Rangovo kontoroje esantis kambarys arba patalpos dalis. Jei bus to reikalaujama, biure turės būti pastatytas stalas, ant kurio būtų galima išdėlioti Sutarties brėžinius, ir ne mažiau kaip 2 biuro kėdės. Turi būti sudaryta galimybė patekti į susirinkimų kambarį, kuriame būtų ne mažiau kaip 8 žmonėms skirtas stalas ir kėdės, ir į tinkamą tualetą bei prausyklą.

5.3.2 Vandentiekis

Jei vandens tiekimas objekte nepakankamas, rangovas privalo pasirūpinti vandens, tenkinančio visus jo poreikius, tiekimu ir laikymu. Turi būti pasirūpinta reikiamu vandens tiekimu sanitarinėms ir techninėms reikmėms tenkinti per visą darbų laikotarpį iki pat jų priėmimo. Tai apima įrenginių sumontavimą, eksploatavimą, techninę priežiūrą bei pakartotinį sumontavimą objekte ir visų laikinųjų vamzdžių apsaugojimą nuo užšalimo.

5.3.3 Nuotakynė

Rangovas turi numatyti visų nuotėkų, įskaitant tualetų nuotekų, šalinimą objekte per visą darbų atlikimo laikotarpį iki jų priėmimo. Tai apima kanalizacijos įrenginių sumontavimą, eksploatavimą, techninę priežiūrą bei pakartotinį sumontavimą objekte ir reikiamą visų laikinųjų kanalizacijos vamzdžių apsaugojimą nuo užšalimo.

5.3.4 Elektros tiekimas

Jei elektros tiekimas objekte yra nepakankamas, rangovas privalo pasirūpinti elektros energijos, tenkinančio visus jo poreikius, tiekimu ir laikymu. Turi būti pasirūpinta reikiamu elektros tiekimu per visą darbų laikotarpį iki pat jų priėmimo. Tai apima įrenginių sumontavimą, eksploatavimą, techninę priežiūrą bei pakartotinį sumontavimą objekte iki pat priėmimo.

5.3.5 Fakso ir telefono ryšys

Rangovas pasirūpina atskiromis fakso ir telefono linijomis savo reikmėms.

5.3.6 Apšvietimas

Rangovas privalo pasirūpinti reikiamu viso objekto apšvietimu ir apsauga bei budėjimu jame iki pat objekto priėmimo. Tai apima visą reikiamą apšvietimo įrangą, užtikrinančią pakankamą objekto ir artimiausios aplinkos apšvietimą. Apšvietimo laipsnis turi atitikti valdžios įstaigų nustatytus reikalavimus.
Buitinių paslaugų (elektros, vandens, vandens išleidimo ir t.t.) kaštus turi padengti Rangovas.

5.3.7 Privažiavimai ir kelių priežiūra

Privažiavimui prie statybvietės turi būti naudojami esami keliai.
Rangovas turi užtikrinti, kad už nustatytos darbų zonos ribų važinėjančios jo transporto priemonės laikytųsi visų galiojančių taisyklių ir apkrovos apribojimų. Jis turi kiekvieną dieną išvalyti Statybvietėje ar aplink ją esančiuose keliuose dėl jo kaltės išlietas medžiagas.

5.3.8 Laikini darbai konstrukcijos

Savo Darbams arba eismo palaikymui jo darbų paveiktose vietose Rangovas turi nutiesti visus laikinus aplinkelius, laikinus tiltus ir kitus statinius.
Rangovas bus atsakingas už bet kokią dėl Laikinųjų darbų patirtą žalą.

5.4 Kiti nurodymai

5.4.1 Statybvietės apsauga

Statybvietės apsaugą organizuoja Rangovas savo nuožiūra. Apsaugos kaštus turi padengti Rangovas.

5.4.2 Darbų zona ir kitos teritorijos

Tam, kad rangovas galėtų įgyvendinti sutartyje numatytus įsipareigojimus, be laikiniesiems statiniams skirtų sklypų jam taip pat bus perduota visas statybos sklypas – darbo zona.

5.4.3 Kitos rangovui skirtos naudoti teritorijos

Rangovas gali pats pasirūpinti, kad jam būtų laikinam naudojimui suteikti bet kokie kiti už Darbo zonos esantys žemės sklypai. Tačiau tokių papildomų zonų panaudojimui Rangovas turi gauti Projekto vadovo (Inžinieriaus) raštišką patvirtinimą. Sutarčių institucija (Užsakovas), dėl šių papildomų zonų, neprisiims jokių įsipareigojimų ir atsakomybės, tačiau tokios zonos turi būti laikomos Statybvietės dalimi ir joms turi būti taikomos šios Sutarties sąlygos.

## 6. STATYBOS DARBŲ ORGANIZAVIMAS IR METODAI

6.1 Statinių statybos eiliškumas

Prieš statybos darbų pradžią Rangovas turi parengti ir Užsakovui pateikti derinimui statinio statybos ir statybos darbų eiliškumo grafiką. Šiame grafike turi būti pateikta (nurodant darbų apimtis ir įvykdymo terminus).

Prieš pradedant statybą pateiktus projektinius sprendinius būtina peržiūrėti ir įsivertinti galimai pasikeitusius statybos zonos aplinkos elementus.

6.2 Specialūs reikalavimai statybos darbų organizavimui ir technologijai

Specialūs reikalavimai statybos darbų organizavimui ir technologijai pateikiami gaminių, medžiagų ir medžiagų gamintojų technologinėse instrukcijose, Rangovo statybos taisyklėse bei statybos darbų technologijos projekte.

6.3 Reikalavimai statybos ir transporto priemonėms

Specialūs reikalavimai statybos įrangai ir transporto priemonėms pateikiami statybos įrangos ir transporto priemonių gamintojų technologinėse instrukcijose, Rangovo statybos taisyklėse bei statybos darbų technologijos projekte.

6.4 Pranešimai, iškabos ir reklaminiai stendai

Rangovas turi pateikti ir iškelti, vykdydamas savo įsipareigojimus dėl patvirtintos aikštelės, sertifikuotos iškabų piešėjų firmos nudažytą, patvarią ir iš atmosferos poveikiams atsparios konstrukcijos pagamintą mobilią iškabą. Iškaba su atitinkamais užrašais turi būti iškabinama statybvietėje visam statybos darbų laikui. Iškabos formatas ir turinys, turi atitikti galiojančius ES standartus (dydis turi būti ne mažesnis kaip 2 m² ir t.t.).
Iškaba turi būti iškelta ne vėliau kaip per mėnesį nuo dienos, kurią Rangovui buvo sudaryta galimybė patekti į Statybvietę.
Inžinierius turi teisę bet kokią iškabą, pranešimą arba reklaminį skelbimą perkelti į geresnę vietą arba jį pašalinti iš Darbų aikštelės, jei paaiškėtų, jog jis dėl kokių nors priežasčių yra netinkamas, sudaro nepatogumų ar kelia pavojų visuomenei. Iki Sutarčių institucijai (Užsakovams) priimant užbaigtus darbus Rangovas privalo pašalinti visus reklaminius skelbimus, pranešimus ir iškabas.

## 7. STATINIO PRIPAŽINIMAS TINKAMU NAUDOTI

Rangovas yra atsakingas už visų leidimų, sutikimų ar dokumentų, reikalingų darbų vykdymui bei užbaigimui gavimą iš kompetentingų institucijų. Statinys pripažįstamas tinkamu naudoti pagal STR 1.05.01:2017 „Statybą leidžiantys dokumentai. Statybos užbaigimas. Statybos stabdymas Savavališkos statybos padarinių šalinimas. Statybos pagal neteisėtai išduotą statybą leidžiantį dokumentą padarinių šalinimas“ nuostatas.

| | | | | | |
|---|---|---|---|---|---|
| 0 | 2025-01 | | | | |
| Laida | Išleidimo data | Laidos statusas. Keitimo priežastis | | | |
| Projektuotojas | | Kvalifikaciją patvirtinančio dokumento Nr. | Pareigos | Vardas, pavardė | Parašas |
| UAB „Jandas“ | | 34707 | SPV | Tadas Jančiauskas | |
| | | | | | |
| | | | | | |

# PRITARIMŲ, DERINIMŲ ŽINIARAŠTIS

<table>
<tr><th>Nr.</th><th>Derinančioji institucija</th><th>Projekto derinimai ir pastabos</th><th>Atstovo vardas pavardė,</th></tr>
<tr><td>1.</td><td>UAB „Širvintų vandenys“</td><td>SUDERINTA<br>UAB "ŠIRVINTŲ VANDENYS"<br>Vyr. inžinierius Kęstutis Vaškevičius<br>2026 m. 01 mėn. 22 d.</td><td>Kęstutis Vaškevičius</td></tr>
<tr><td>2.</td><td>AB ESO</td><td>
<table>
<tr><th>Nr.</th><th>Sritys</th><th>Atsakingas asmuo</th><th>Data</th><th>Būsena</th></tr>
<tr><td>1.</td><td>Elektra</td><td>Donatas Venzlauskas</td><td>2026-02-11</td><td>Pritarta</td></tr>
</table>
Registracijos Nr. P176152<br>
<table>
<tr><th>Nr.</th><th>Sritys</th><th>Atsakingas asmuo</th><th>Data</th><th>Būsena</th></tr>
<tr><td>1.</td><td>Dujos</td><td>Artūras Liuga</td><td>2026-01-30</td><td>Neaktualu</td></tr>
</table>
Registracijos Nr. P175994
</td><td>Donatas Venzlauskas<br>Artūras Liuga</td></tr>
<tr><td>3.</td><td>Širvintų rajono savivaldybė</td><td>Širvintų rajono savivaldybės administracijos<br>Ūkio plėtros skyriaus vedėjo pavaduotojas<br>Robertas Bartulis</td><td>Robertas Bartulis</td></tr>
<tr><td>4.</td><td>AB „Telia Lietuva“</td><td>Telia Lietuva, AB požeminių ryšių linijų vieta<br>SUDERINTA<br>Prieš 3 paras iki darbų pradžios būtina paimti raštišką sutikimą žemės kasimo darbams<br>El. p.: ramunas.tidikis@telia.lt<br>Ramunas Tidikis<br>Digitally signed by Ramunas Tidikis<br>Date: 2026.01.29 07:16:22 +02'00'</td><td>Ramūnas Tidikis</td></tr>
<tr><td>5.</td><td>AB „Via Lietuva“</td><td>Dokumento registracijos
<table>
<tr><th>Registravimo data</th><th>Dokumento registracijos Nr.</th></tr>
<tr><td>2026-02-19 15:46:54</td><td>2-26-2770</td></tr>
</table></td><td>Raimundas Lukaševičius</td></tr>
<tr><td>6.</td><td>VšĮ „Plačiajuostis internetas“</td><td>P26-0076 Kitos paskirties inžinerinio statinio - aikštelės Plento g. 56, Širvintų m., statybos projektas</td><td>Alvydas Gražys</td></tr>
</table>

| | | | |
|---|---|---|---|
| 7. | UAB „Širvintų šiluma“ | Kvalifikuotas elektroninis parašas<br>**KĘSTUTIS JASEVIČIUS**<br>2026-02-23 11:10:29 GMT+2<br>Paskirtis: Parašas | Kęstutis Jasevičius |

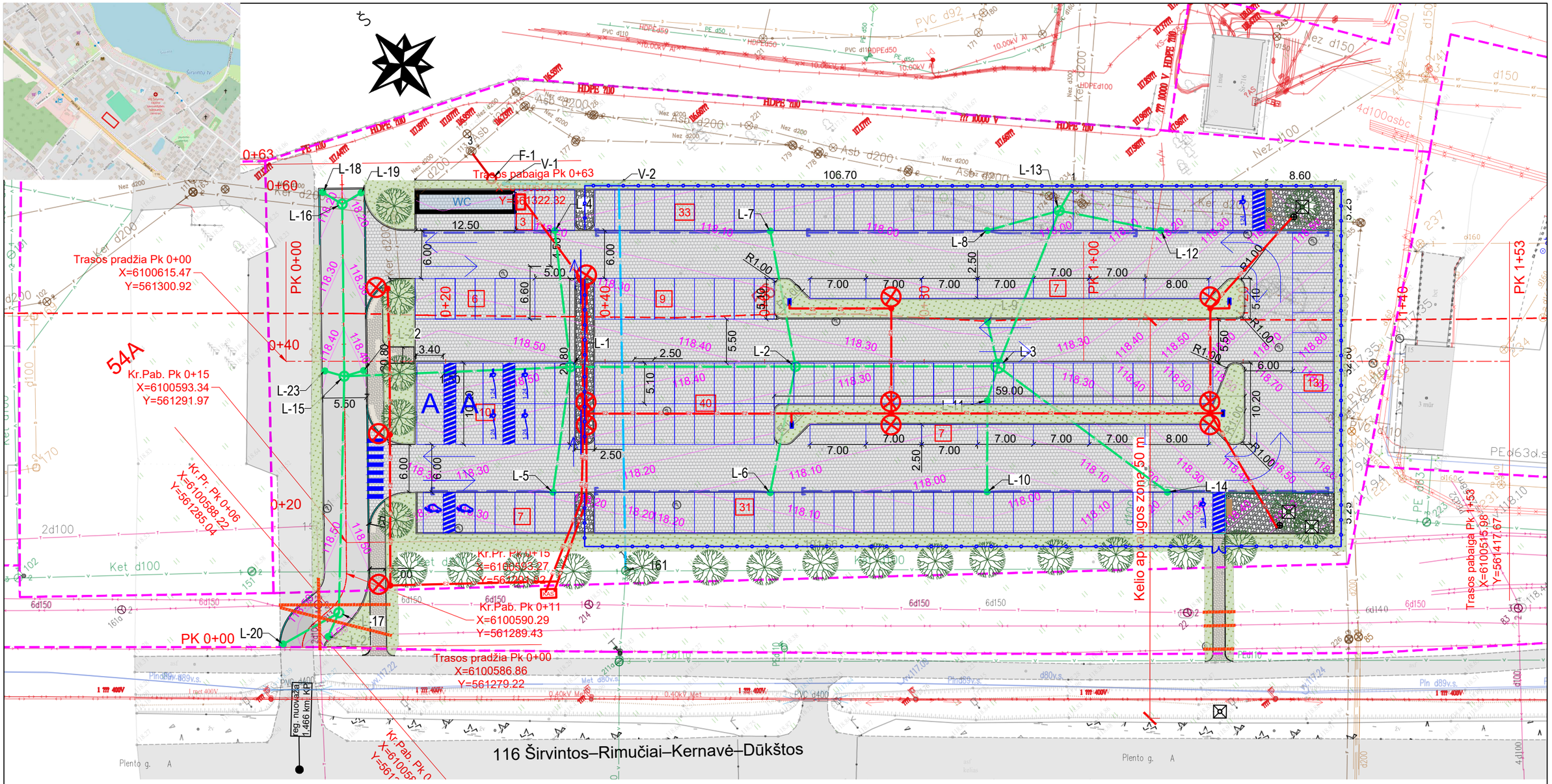


SUTARTINIAI ŽYMĖJIMAI

- Sklypų ribos
- Kelio apsauginė zona
- Projektuojama betoniunių plytelių aikštelės danga
- Projektuojama betoninių plytelių pėsčiųjų tako danga
- Projektuojama asfalto kelio danga
- Projektuojamas betoninis kelio bordiūras
- Projektuojamas betoninis vejos bordiūras
- Projektuojamas nužemintas g/b bordiūras
- Projektuojami apšvietimo tinklai
- Projektuojami LED šviestuvai su atramomis
- Projektuojami jėgos tinklai
- Projektuojami kanalai jėgos tinklams
- Projektuojami įleidžiami LED šviestuvai želdiniams
- Projektuojamos elektros pavaros stumdomiems vartams
- Projektuojami vandentiekio tinklai, D32
- Projektuojama vandentiekio požeminė sklendė
- Projektuojami buitinių nuotekų tinklai
- Projektuojamas buitinių nuotekų šulinys
- Projektuojami paviršinių nuotekų tinklai
- Projektuojamas lietaus nuotekų šulinys
- Projektuojamas lietaus vandens surinkimo trapas
- Projektuojama drenažo linija
- Projektuojama drenažo aklė
- Projektuojami sudedami apsauginiai ryšių vamzdž
- Projektuojamos elektros įvadas lauko rozetėms

Pastabos:

1. Matmenys duoti metrais; koordinačių sistema - LKS 94; aukščių sistema - LAS07;
2. Šuliniai patenkantys į darbų zoną pritaikomi prie projektuojamų paviršių (pakeičiami liukai, atraminių žiedų pagalba priderinimas aukštis, prireikus keičiamos perdengos);
3. Projektuojamo statinio ribose gali būti nepažymėtų komunikacijų.

| | | | |
|---|---|---|---|
| 0 | 2025-12 | Projektiniai pasiūlymai | |
| | Išleidimo data | Laidos statusas. Keitimo priežastis (jei taikoma) | |

JANDAS
UAB "Jandas"

Statinio projekto pavadinimas:
Kitos paskirties inžinerinio statinio - aikštelės, adresu Plento g. 56, Širvintų m., statybos projektas

| | | | |
|---|---|---|---|
| 37471 | SPDV | Tadas Jančiauskas | |

Brėžinio pavadinimas:
Suvestinis dangų ir inžinerinių tinklų planas
M 1:500

Laida: 0

Statytojas / Užsakovas:
Širvintų rajono savivaldybė

Brėžinio žymuo:
S-690/2025-TDP-BD-01

Lapas: 1 | Lapų: 1

TVIRTINU
Širvintų rajono savivaldybės
administracijos direktorė

Ingrida Baltušytė
2025-09-25

# INŽINERINIO STATINIO (AIKŠTELĖS LAUKO PREKYBOS VIETOMS ĮRENGTI) PLENTO G. 56, ŠIRVINTOSE, PROJEKTAVIMO PASLAUGŲ IR PROJEKTO VYKDYMO PRIEŽIŪROS TECHNINĖ SPECIFIKACIJA

## I. BENDROSIOS NUOSTATOS

**1. Statytojas:** Širvintų rajono savivaldybė, Vilniaus g. 61, LT-19120 Širvintos. Duomenys kaupiami ir saugomi Juridinių asmenų registre, kodas 111105217.

**2. Užsakovas:** Širvintų rajono savivaldybės administracija, Vilniaus g. 61, LT-19120 Širvintos. Duomenys kaupiami ir saugomi Juridinių asmenų registre, kodas 188722373.Širvintų rajono savivaldybės administracija (toliau – Užsakovas), biudžetinė įstaiga, Vilniaus g. 61, LT-19120 Širvintos, tel. 8 382 51590, el. p. savivaldybe@sirvintos.lt. Duomenys kaupiami ir saugomi Juridinių asmenų registre, kodas 188722373.

**3. Pirkimo objektas.**

Užsakovas numato įsigyti inžinerinio statinio (aikštelės lauko prekybos vietoms įrengti), Plento g. 56, Širvintose, projektavimo ir projekto vykdymo priežiūros paslaugas (toliau – Paslaugos).

Paslaugų atlikimo vieta: Plento g. 56, Širvintos.

Statinio kategorija – II grupės nesudėtingi statiniai.

Statybos rūšis – nauja statyba.

Inžinerinio statinio rodikliai:

Žemės sklypo unikalus Nr. 8955-0004-0174, kadastro numeris 8955/0004:174.

Sklypo plotas 8 153 kv. m.

Žemės sklypo naudojimo būdas: komercinės paskirties objektų teritorijos.

Esamų pastatų sklype nėra.

Formuojamos aikštelės su kieta paviršiaus danga plotas apie 5 000 kv. m. Esama danga – gruntas su žoline augalija.

**4. Esminiai reikalavimai.**

Į Paslaugų apimtį turi būti įskaičiuotos visos išlaidos statinio statybos projektui parengti (tiksli projekto forma nustatoma projektavimo metu) ir projekto vykdymo priežiūrai atlikti. Šiuo pirkimu perkamos vientisos nedalomos paslaugos – projektavimas ir projekto vykdymo priežiūra. Tiekėjai privalo siūlyti visą paslaugų apimtį.

Paslaugos, kurias statytojas (užsakovas) paveda atlikti projektuotojui:

- specialiųjų architektūros reikalavimų, specialiųjų sąlygų prisijungimo prie inžinerinių tinklų ir techninių sąlygų užsakymas, gavimas ir jų realizavimas rengiamame projekte;
- inžinerinių geodezinių, topografinių tyrinėjimų dokumentų parengimas (statybos sklypų, inžinerinių tinklų, susisiekimo komunikacijų ir trasų), esant reikalui jų papildymas, atnaujinimas, duomenų patikslinimas;
- visų būtinų statybinių, geologinių ir kitų tyrimų, reikalingų projektui parengti, atlikimas, būtinų dokumentų parengimas, suderinimas ir registracija atitinkamose institucijose;
- atsakymų ir paaiškinimų per statytojo (užsakovo) nurodytą terminą į tiekėjų paklausimus (pagal parengtą projektą) parengimas ir pateikimas statytojui (užsakovui), vykdant rangovo darbų pirkimo procedūras;

- neatlygintinas projekto sprendinių pakeitimas, papildymas, pataisymas, jeigu darbų pirkimo metu ir (ar) darbų vykdymo metu bus nustatytos klaidos, neatitikimai tarp projekto dalių ar kiti techninių sprendinių trūkumai;
- projekto viešinimas (jei privaloma).
- Projekto vykdymo priežiūros paslaugas teikti pagal statybos techninių reglamentų nuostatas ir lankytis darbų vietoje ne rečiau kaip 1 kartą per mėnesį.
- Projekto vykdymo priežiūros paslaugos teikiamos nuo statybos darbų vykdymo pradžios iki statinio statybos užbaigimo dokumento surašymo dienos.
- Turi būti gauta projekto ekspertizės teigiama išvada.
- Ekspertizės paslaugų pirkimą atlieka Statytojas (Užsakovas). Ekspertizę organizuoja Statytojas (Užsakovas).
- Projektuotojas per 5 darbo dienas nuo ekspertizės akto gavimo dienos privalės pataisyti projektą pagal ekspertizės akte nurodytas privalomas pastabas.
- Turi būti gautas statybos leidimas.

Projektuojamos dalys:

| **Eil. Nr.** | **Projektuojamos dalys** | **Aprašymas** |
|---|---|---|
| 1. | Elektros tinklai | Esamų elektros tinklų inventorizacija, prijungimo sąlygos iš ESO pagal esamą tinklą (galia, įtampa, transformatorinė, kita).<br>Skaičiavimai: galios poreikis prekybos aikštelei (apšvietimas, kioskai, mašinos, šaldytuvai ir t.t.).<br>Elektros linijų trasų projektas iki sklypo ribos + vidaus skirstymo schemos.<br>Pastotės / transformatorių vieta, jeigu būtina.<br>Kabelių trasų vietų planas su mechaniniu apsauginiu sluoksniu, surinkimo šulinių ar dėžių vietos.<br>Apšvietimo sprendiniai aikštelėje: stulpai, šviestuvai, elektros tiekimas.<br>Turi būti numatytos vietos lauko vaizdo kameroms įrengti. |
| 2. | Vandentiekio ir nuotekų tinklai | Esamų vandentiekio ir nuotekų tinklų inventorizacija sklype ir jo prieigose.<br>Inžinerinių tinklų prisijungimo sąlygų gavimas<br>Prieigos prie viešųjų tinklų galimybių vertinimas (spaudimo, pralaidumo, pajungimo taškai ir kt.).<br>Geriamojo vandens poreikio nuotekų kiekio skaičiavimas.<br>Atskirų srautų (lietaus, buitinių, galimų pavojingų nuotekų) identifikavimas.<br>Vandentiekio įvado ir nuotekų šalinimo trasų schemos.<br>Lietaus nuotekų surinkimo / nuvedimo sprendiniai.<br>Vamzdynų trasų planas (medžiagos, diametrai, nuolydžiai, apsaugos priemonės).<br>Šulinių, vožtuvų, siurblių (jei būtina) vietų planas.<br>Avarinio vandens nutekėjimo ir priešgaisrinio vandentiekio sprendiniai (jeigu reikalaujama pagal statinio kategoriją).<br>Sprendiniai turi atitikti galiojančius STR, higienos normas ir prisijungimo sąlygas. |
| 3. | Aikštelės parengimas (lauko | Žemės darbai: grunto paruošimas, nuolydžiai (skersinis/išilginis), leidžiantis vandeniui nutekėti. |

| | | |
|---|---|---|
| | prekybos zona su trinkelių danga) | Pagrindo konstrukcija: sluoksniai, medžiagos, stiprumas, tankis.<br>Trinkelių dangos tipas, formatas, spalva, atsparumas, naudojamos normos (LST EN 1338 ar kiti)<br>Bordiūrai, bortai, kraštai – medžiagos, formos, pakėlimai.<br>Pėsčiųjų takai, pravažos, stovėjimo / sustojimo vietos – plotis, konstrukcija, ženklinimas.<br>Turi būti numatytas aikštelės aptvėrimas tvora. |
| 4. | Statybos techninis reglamentavimas / higienos, aplinkosaugos, saugos normos | Užtikrinti, kad projektas atitiktų STR reikalavimus bei visus susijusius reglamentus.<br>Statybos darbo saugos reikalavimai.<br>Aplinkosaugos reikalavimai (triukšmas, dulkės, lietaus nuotekos, atliekos). |

**5. Bendri reikalavimai.**

Projektavimo darbų procese būtina vadovautis:

- Lietuvos Respublikos Statybos įstatymu, statybos techniniais reglamentais, higienos normomis, poįstatyminiais teisės aktais;
- parengtais ir patvirtintais teritorijų planavimo dokumentais;
- projekto rengimo dokumentais;
- inžinerinių tinklų savininkų ir naudotojų išduotomis prisijungimo sąlygomis;
- kitais galiojančiais įstatymais, teisės aktais, statybos techniniais reglamentais ir kitais normatyviniais statybos techniniais dokumentais.

Tiekėjas parengti projektą turi vėliau kaip per 6 (šešis) mėnesius nuo sutarties įsigaliojimo dienos. Į šį laikotarpį įeina projekto pateikimas ekspertizei ir gauta teigiama ekspertizės išvada.

Bendras visų paslaugų terminas, įskaitant laikotarpį, per kurį bus vykdomos statybos rangos viešojo pirkimo procedūros, statybos darbai ir projekto vykdymo priežiūra, – 32 mėn. nuo sutarties įsigaliojimo dienos.

PRIDEDAMA: Inžinerinio statinio (aikštelės lauko prekybos vietoms įrengti) Plento g. 56, Širvintose, preliminari schema.

Parengė:

Širvintų rajono savivaldybės administracijos
Investicijų skyriaus vedėja

Eglė Piškinaitė

Techninės specifikacijos priedas

**Inžinerinio statinio (aikštelės lauko prekybos vietoms įrengti) Plento g. 56, Širvintose, preliminari schema**

Šaltinis: www.regia.lt

**UAB „Jandas"**
Įmonės kodas: 304885427
Adresas: Varžupio 2-oji g. 9, Akademija, Kauno r.
Kontaktai: +370 678 78291, info@jandas.lt

**UAB „JANDAS"**

**DIREKTORIUS**

# ĮSAKYMAS

## DĖL PROJEKTO VADOVO SKYRIMO

2025-12-30 d. Nr. I-25/12/30-02

Kaunas

Projekto „Kitos paskirties inžinerinio statinio - aikštelės, adresu Plento g. 56, Širvintų m., statybos projektas" statinio projekto vadovu skiriamas Tadas Jančiauskas (kvalifikacijos atestato Nr. 34707).

Direktorius _____ Marius Račkauskas

| **Specialistas** | |
|---|---|
| Vardas, Pavardė | **Tadas Jančiauskas** |

| **Teisės dokumentas** | | | |
|---|---|---|---|
| Numeris | **34707** | Ar galioja | **Taip** |
| Pirmą kartą išduotas | **2015-06-25** | | |
| Dokumento tipas | Kvalifikacijos atestatas | | |

| **Suteikta teisė** | |
|---|---|
| Nuo 2015-06-25 iki 2019-12-19 | Suteikta teisė eiti ypatingo statinio projekto vadovo ir ypatingo statinio projekto vykdymo priežiūros vadovo pareigas.<br>Statiniai: susisiekimo komunikacijos: vandens uostų statiniai; inžineriniai tinklai: vandentiekio ir nuotekų šalinimo; hidrotechnikos statiniai; kitos paskirties inžineriniai statiniai. |
| Nuo 2019-12-19 iki 2020-08-14 | Suteikta teisė eiti ypatingojo statinio projekto vadovo ir ypatingojo statinio projekto vykdymo priežiūros vadovo pareigas.<br>Statiniai: susisiekimo komunikacijos (keliai, gatvės, oro uosto statiniai, vandens uostų statiniai), inžineriniai tinklai (vandentiekio ir nuotekų šalinimo), hidrotechnikos statiniai, kitos paskirties inžineriniai statiniai. |
| Nuo 2020-08-14 | Suteikta teisė eiti ypatingojo statinio projekto vadovo ir ypatingojo statinio projekto vykdymo priežiūros vadovo pareigas.<br>Statiniai: susisiekimo komunikacijos (keliai, gatvės, oro uosto statiniai, vandens uostų statiniai), inžineriniai tinklai (vandentiekio ir nuotekų šalinimo), hidrotechnikos statiniai, kitos paskirties inžineriniai statiniai, taip pat minėti statiniai, esantys kultūros paveldo objekto teritorijoje, jo apsaugos zonoje, kultūros paveldo vietovėje. |

| **KVALIFIKACIJOS TOBULINIMAS / TPD PATVIRTINIMAS** | |
|---|---|
| 2020-06-18 | Pateikti kvalifikacijos tobulinimą įrodantys dokumentai pripažinti tinkamais. |
| 2025-06-17 | Pateikti kvalifikacijos tobulinimą įrodantys dokumentai pripažinti tinkamais. |

| **Specialistas** | |
|---|---|
| Vardas, Pavardė | **Tadas Jančiauskas** |

| **Teisės dokumentas** | | | |
|---|---|---|---|
| Numeris | **37471** | Ar galioja | **Taip** |
| Pirmą kartą išduotas | **2017-07-05** | | |
| Dokumento tipas | Kvalifikacijos atestatas | | |

| **Suteikta teisė** | |
|---|---|
| Nuo 2017-07-05 iki 2020-08-14 | Suteikta teisė eiti ypatingojo statinio projekto dalies vadovo ir ypatingojo statinio projekto dalies vykdymo priežiūros vadovo pareigas.<br>Statiniai: susisiekimo komunikacijos: keliai, gatvės, oro uostų statiniai, kiti transporto statiniai.<br>Projekto dalys: konstrukcijų, susisiekimo, pasirengimo statybai ir statybos darbų organizavimo, statybos skaičiuojamosios kainos nustatymo. |
| Nuo 2020-08-14 | Suteikta teisė eiti ypatingojo statinio projekto dalies vadovo ir ypatingojo statinio projekto dalies vykdymo priežiūros vadovo pareigas.<br>Statiniai: susisiekimo komunikacijos (keliai, gatvės, oro uosto statiniai, kiti transporto statiniai), taip pat minėti statiniai, esantys kultūros paveldo objekto teritorijoje, jo apsaugos zonoje, kultūros paveldo vietovėje.<br>Projekto dalys: konstrukcijų, susisiekimo, pasirengimo statybai ir statybos darbų organizavimo, statybos skaičiuojamosios kainos nustatymo. |

| **KVALIFIKACIJOS TOBULINIMAS / TPD PATVIRTINIMAS** | |
|---|---|
| 2022-07-05 | Pateikti kvalifikacijos tobulinimą įrodantys dokumentai pripažinti tinkamais. |

| **Specialistas** | |
|---|---|
| Vardas, Pavardė | **Tadas Jančiauskas** |

| **Teisės dokumentas** | | | |
|---|---|---|---|
| Numeris | **26246** | Ar galioja | **Taip** |
| Pirmą kartą išduotas | **2010-07-02** | | |
| Dokumento tipas | Kvalifikacijos atestatas | | |

| **Suteikta teisė** | |
|---|---|
| Nuo 2015-06-25 iki 2020-08-14 | Suteikta teisė eiti ypatingo statinio projekto dalies vadovo ir ypatingo statinio projekto dalies vykdymo priežiūros vadovo pareigas.<br>Statiniai: hidrotechnikos statiniai; susisiekimo komunikacijos: vandens uostų statiniai; inžineriniai tinklai: vandentiekio ir nuotekų šalinimo.<br>Projekto dalys: sklypo sutvarkymo (sklypo plano), konstrukcijų, vandentiekio ir nuotekų šalinimo, pasirengimo statybai ir statybos darbų organizavimo. |
| Nuo 2020-08-14 | Suteikta teisė eiti ypatingojo statinio projekto dalies vadovo ir ypatingojo statinio projekto dalies vykdymo priežiūros vadovo pareigas.<br>Statiniai: hidrotechnikos statiniai, susisiekimo komunikacijos (vandens uostų statiniai), inžineriniai tinklai (vandentiekio ir nuotekų šalinimo), taip pat minėti statiniai, esantys kultūros paveldo objekto teritorijoje, jo apsaugos zonoje, kultūros paveldo vietovėje.<br>Projekto dalys: sklypo sutvarkymas (sklypo planas), konstrukcijų, vandentiekio ir nuotekų šalinimo, pasirengimo statybai ir statybos darbų organizavimo. |

| **KVALIFIKACIJOS TOBULINIMAS / TPD PATVIRTINIMAS** | |
|---|---|
| 2020-06-18 | Pateikti kvalifikacijos tobulinimą įrodantys dokumentai pripažinti tinkamais. |
| 2025-06-17 | Pateikti kvalifikacijos tobulinimą įrodantys dokumentai pripažinti tinkamais. |

**UAB „Jandas“**
Įmonės kodas: 304885427
Adresas: Varžupio 2-oji g. 9, Akademija, Kauno r. Kontaktai:
+370 678 78291, info@jandas.lt

## LICENCIJUOTOS PROGRAMINĖS ĮRANGOS SĄRAŠAS

| Eil. Nr. | Programinės įrangos pavadinimas |
|---|---|
| 1. | AutoCAD Civil 3D |
| 2. | Microsoft Office Home & Business 2016 |

Projekto vadovas _____ Tadas Jančiauskas

# STATINIO PROJEKTUOTOJO CIVILINĖS ATSAKOMYBĖS PRIVALOMASIS DRAUDIMAS

Liudijimas/polisas Nr.: LT26-PRCA-00002587-4

Draudimo rūšis: Statinio projektuotojo civilinės atsakomybės privalomasis draudimas
Draudimo grupė: Bendrosios civilinės atsakomybės draudimas

## Draudimo laikotarpis

**Draudimo liudijimo išdavimo data: 2026.01.28**

Nuo: **2026.01.30 00:00** Iki: **2027.01.29 23:59**

## Draudėjas

| | |
|---|---|
| Įmonė, Įmonės kodas: | **JANDAS, UAB, 304885427** |
| PVM kodas, Adresas, Kontaktai: | **Varžupio 2-oji g. 9, Akademija, Akademijos sen., LT-53348, Kauno rajono sav., Lietuva,** |

## Įmoka

| | |
|---|---|
| **Draudimo įmoka:** | **934.77 EUR (Devyni šimtai trisdešimt keturi eurai, 77 ct)** |
| **Saugumo įnašas:** | **93.48 EUR (Devyniasdešimt trys eurai, 48 ct)** |
| **Mokėtina suma:** | **1 028.25 EUR (Vienas tūkstantis dvidešimt aštuoni eurai, 25 ct)** |

## Įmokos mokėjimo grafikas

| | | | |
|---|---|---|---|
| 1. **2026.01.30** 257.07 EUR | 2. **2026.04.30** 257.06 EUR | 3. **2026.07.30** 257.06 EUR | 4. **2026.10.30** 257.06 EUR |

## Informacija apie projektuojamą statinį

Apdrausti visi objektai ar jų dalys suprojektuoti draudimo sutarties galiojimo metu Lietuvos Respublikoje.

## Draudimo sąlygos

| | |
|---|---|
| Pratęstas žalos atsiradimo ir reikalavimo pateikimo laikotarpis: | Iki 2032-01-29 dienos. |
| Draudimo sutarties įsigaliojimas: | Draudimo sutartis įsigalioja nuo to momento, kai draudėjas sumoka visą ar pirmą draudimo įmoką, bet ne anksčiau nei draudimo laikotarpio pradžia. Jeigu Draudėjas sutartyje numatytu terminu nesumoka pirmos ar visos draudimo įmokos, tai draudimo sutartis neįsigalioja ir anuliuojama be atskiro draudiko pranešimo praėjus 10 dienų po įmokos mokėjimo termino. |
| Bendra draudimo suma: | **290 000.00 EUR** |
| Draudimo suma vienam draudžiamajam įvykiui: | **290 000.00 EUR** |
| Besąlyginė išskaita kiekvienam įvykiui: | **2 900.00 EUR** |
| Draudimo objektas: | Draudimo objektas yra draudėjo civilinė atsakomybė už žalą, padarytą tretiesiems asmenims, kuriatsirado draudimo sutarties galiojimo metu ir šalių nustatytu laikotarpiu, kuris negali būti trumpesnis už Civilinio kodekso 6.698 straipsnio 1 dalies 1 punkte nustatytą garantinį terminą, dėl draudimo sutarties galiojimo metu netinkamai atlikto statinio projektavimo, kai draudimo sutartis sudaryta pagal atskirą statinio projektą, arba dėl netinkamo statinio projektavimo, kurio statinio projektai ar jų dalys buvo perduoti užsakovams draudimo sutarties galiojimo laikotarpiu ir kurių projektavimo darbų rangos sutartys buvo pasirašytos po statinio projektuotojo civilinės atsakomybės privalomojo draudimo sutarties įsigaliojimo dienos, kai draudimo sutartis sudaryta pagal projektavimo įmonės projektavimo darbų mastą per metus. |
| Draudimo sutarties pagrindas: | Draudimo sutartis sudaryta vadovaujantis Statinio projektuotojo civilinės atsakomybės privalomojo draudimo taisyklėmis, patvirtintomis 2012 m. spalio 23 d. Lietuvos banko valdybos nutarimu Nr. 03-225 su vėlesniais pakeitimais. |
| Pretenzijų/ žalų istorija: | Nėra pretenzijų/žalų per 3 metus. |

## Papildomos sąlygos

1. Tuo atveju, jeigu draudimo sutartis Draudėjo prašymu nutraukiama iki draudimo sutartyje nurodyto draudimo sutarties pasibaigimo termino, Draudėjui likusi įmokos dalis nėra grąžinama, o tuo atveju, jei draudimo įmoka nėra sumokėta, Draudėjas privalo sumokėti visą sutartą draudimo įmoką.
2. Kartu draudžiama ir projekto vykdymo priežiūra.
3. Šio draudimo liudijimo (poliso) neatsiejama dalis 1-as priedas.
4. Darbams iki draudimo sutarties sudarymo retroaktyvios draudimo apsaugos nėra, išskyrus objektus išvardintus 1-ame priede prie šio draudimo liudijimo (poliso).

## Papildoma informacija

Nuo 2026-01-01 draudimo įmoka naujiems poliso įtraukimams, taip pat įmoka už poliso pakeitimus bus didinama 10% atsižvelgiant į LR Saugumo įnašo įstatymo (2025 m. birželio 17 d. Nr. XV-283) reikalavimus. Pagal LR PVM įstatymo 27str. - draudimo paslaugos PVM neapmokestinamos.
Draudėjui laiku nesumokėjus draudimo įmokos (-ų), AAS "BTA Baltic Insurance Company", atstovaujama filialo Lietuvoje turi teisę pateikti Draudėjo duomenis UAB „Creditinfo Lietuva" tvarkančiai jungtines skolininkų duomenų rinkmenas mokumo vertinimo bei įsiskolinimo valdymo tikslu, taip pat teikiančiai tokius duomenis teisėtą interesą turintiems tretiesiems asmenims (pvz. bankai, telekomunikacijų ar lizingo bendrovės ir t.t.), kad jie galėtų įvertinti duomenų subjekto mokumą ir valdyti įsiskolinimą.
BTA neturi teisės teikti draudimo paslaugų bei neprivalo mokėti draudimo išmokos ar suteikti kitokio pobūdžio naudos pagal draudimo sutartį, jei tokiu draudimo paslaugų ar naudos suteikimu, taip pat draudimo išmokos išmokėjimu: a. BTA pažeistų Jungtinių Tautų Organizacijų rezoliucijomis arba prekybos ar ekonominėmis sankcijomis, Europos Sąjungos, Lietuvos Respublikos, Jungtinės Karalystės ar Jungtinių Amerikos Valstijų norminiais aktais taikomas sankcijas, draudimus ar apribojimus; b. Perdraudimo bendrovė, kuriai draudimo sutartis buvo pateikta dėl perdraudimo, pažeistų taikomas sankcijas, draudimus ar apribojimus, kurie yra įtvirtinti valstybės, kurioje registruota perdraudimo bendrovė, teisės aktais.

## Asmens duomenų apsauga

Šios sutarties sudarymo ir vykdymo tikslu Draudikas kaip asmens duomenų valdytojas tvarko šios sutarties sąlygose nurodytus bei kitus su sutarties vykdymu Draudėjo (Apdraustojo) asmens duomenis (asmens duomenys tvarkomi 10 metų). Duomenis pateikti būtina tam, kad sudaryti ir vykdyti šią sutartį. Nepateikus asmens duomenų,

# STATINIO PROJEKTUOTOJO CIVILINĖS ATSAKOMYBĖS PRIVALOMASIS DRAUDIMAS

Liudijimas/polisas Nr.: LT26-PRCA-00002587-4

sutartis gali būti nesudaryta.
Draudėjo (Apdraustojo) asmens duomenys gali būti teikiami duomenų tvarkytojams (subrangovams), kurie atlieka tam tikrus darbus ar teikia paslaugas ir tvarko Draudėjo duomenis Draudiko, kaip duomenų valdytojo, vardu (žalų administravimo partneriai, informacinių technologijų bendrovės, perdraudimo bendrovės, tiek kiek to reikia sutarties administravimui ir vykdymui) . Taip pat pagal užklausas teikiami valstybės institucijoms, bankams ir finansinės nuomos bendrovėms, skolų administravimo bendrovėms bei draudimo tarpininkams, bet tik tiek, kiek tai atitinka BTA teisėtą interesą.
Draudėjas (Apdraustasis) turi teisę prašyti susipažinti su tvarkomais asmens duomenimis, ištaisyti neteisingus, neišsamius, netikslius savo asmens duomenis, reikalauti apriboti duomenų tvarkymo veiksmus (išskyrus saugojimą) ar sunaikinti duomenis (kai tvarkomi pertekliniai asmens duomenys, tvarkomi asmens duomenys surinkti neteisėtai ar yra kiti teisės aktuose nurodyti pagrindai), teisę nesutikti su duomenų tvarkymu, teisę į duomenų perkeliamumą. Įgyvendinant teisę į duomenų perkeliamumą, tvarkomi asmens duomenys gali būti el. būdu perduoti Draudėjui (Apdraustajam) tiesiogiai arba perduoti Draudėjo (Apraustojo) nurodytam duomenų valdytojui.
Draudėjas informuojamas, kad draudimo bendrovė teisėto intereso pagrindu dėl paslaugų teikimo gali susisiekti su Draudėju el. paštu bei informuoja apie tai Apdraustąjį.
Draudėjas (Apdraustasis) turi teisę bet kuriuo metu atsisakyti tokių el. pašto pranešimų, gauto pranešimo apačioje paspausdamas nuorodą „atsisakyti" arba kreipdamasis į draudimo bendrovę nurodytais kontaktais.
Turėdamas nusiskundimų dėl asmens duomenų tvarkymo, Draudėjas (Apdraustasis) gali kreiptis į Valstybinę duomenų apsaugos inspekciją. Valdytojo paskirto Duomenų apsaugos pareigūno kontaktiniai duomenys: duomenuapsauga@bta.lt. Detalesnė informacija asmens duomenų klausimais nurodyta BTA privatumo politikoje www.bta.lt.

## Klientų skundų nagrinėjimo tvarka

Asmuo, manantis, kad draudikas, agentas ar papildomos veiklos tarpininkas draudimo teisiniuose santykiuose pažeidė jo teises ar teisėtus interesus, turi raštu kreiptis į draudiką su skundu, nurodydamas ginčo aplinkybes ir savo reikalavimus. Vartotojas privalo kreiptis į draudiką ne vėliau kaip per tris mėnesius nuo tos dienos, kai sužinojo arba turėjo sužinoti apie savo teisių pažeidimą (detalesnė informacija www.bta.lt/aktuali-informacija-apie-draudima). Draudikas privalo pateikti klientui atsakymą ne vėliau kaip per 15 darbo dienų nuo skundo gavimo dienos.
Jeigu draudimo objektas yra naudojamas draudėjo/naudos gavėjo asmeniniais tikslais, Vartotojas, gavęs jo netenkinantį draudiko atsakymą, turi teisę kreiptis į Lietuvos banką (Žalgirio g. 90, LT-09303 Vilnius; www.lb.lt) raštu arba elektroniniu būdu per vienerius metus po kreipimosi į draudiką. Lietuvos bankas ne teismo tvarka nagrinėja ginčus su vartotojais dėl draudiko veiklos.

## Sutarties nutraukimas

Draudėjas turi teisę nutraukti draudimo sutartį, apie tai raštu įspėjęs draudimo bendrovę ne mažiau kaip prieš 15 dienų iki numatomo draudimo sutarties nutraukimo dienos.

| **Žalos registravimas** | **Draudimo taisyklės** |
|---|---|
| Atsitikus draudžiamąjam įvykiui prašome registruoti žalą internetu https://zalos.bta.lt/kita/ arba susisiekite su mumis telefonu (8-5) 2600 600. | Su draudimo taisyklėmis galite susipažinti internetiniame puslapyje: https://e-seimas.lrs.lt/portal/legalAct/lt/TAD/TAIS.436542/mpJLBEHExG |

SO260001122

**DRAUDĖJAS ARBA JO ATSTOVAS**

JANDAS, UAB

A.V. _____ (parašas)

**DRAUDIKO ATSTOVAS**

AAS „BTA BALTIC INSURANCE COMPANY" FILIALAS LIETUVOJE
Filialo direktorius PODVORSKI TADEUŠ (parašas)

**JUS APTARNAVO:**

FT BROKER, UADBB
SAMANTA TAMULYNAITĖ
+3707209300, Kaunas, Nepriklausomybės a. 5, LT-44240

# MOKĖJIMO NURODYMAS NR. 4028 PATVIRTINIMAS
# PAYMENT ORDER NO. 4028 DEBIT ADVICE

## Mokėtojo duomenys / Payer's data

| Vardas ir pavardė arba pavadinimas / Name | Mokėtojo kodas / Payer's identifier |
|---|---|
| UAB "Jandas" | |

Sąskaitos numeris (IBAN) ir valiuta / No. (IBAN) and currency of account

LT407044060008241177 EUR

## Gavėjo duomenys / Beneficiary's data

Vardas ir pavardė arba pavadinimas / Name

AAS BTA BALTIC INSURANCE COMPANY FILIALAS LIETUVOJE

Sąskaitos numeris (IBAN) / No. (IBAN) of account

LT137044060001749259

Gavėjo banko SWIFT kodas (BIC), pavadinimas ir adresas / Beneficiary's bank BIC, name and address

CBVILT2X, AB SEB bankas, Konstitucijos pr. 24,Vilnius,08105

Suma (skaitmenimis ir žodžiais) ir valiuta / Amount of payment (in numbers and words) and currency

257.07 (du šimtai penkiasdešimt septyni .07) EUR

Mokėjimo paskirtis / Details of payment

BTALT0044257334

| Komisinis mokestis / Commission fee | Mokesčių sąskaitos numeris ir valiuta / Commission fee account and currency |
|---|---|
| 0.00 | |

## Banko patvirtinimas / Bank's confirmation

Interneto bankas verslui / Business internet bank

RO2158956356 2026-01-29 13:42:53

# ŠIRVINTŲ MIESTO BENDROJO PLANO KEITIMAS
## SPRENDINIAI

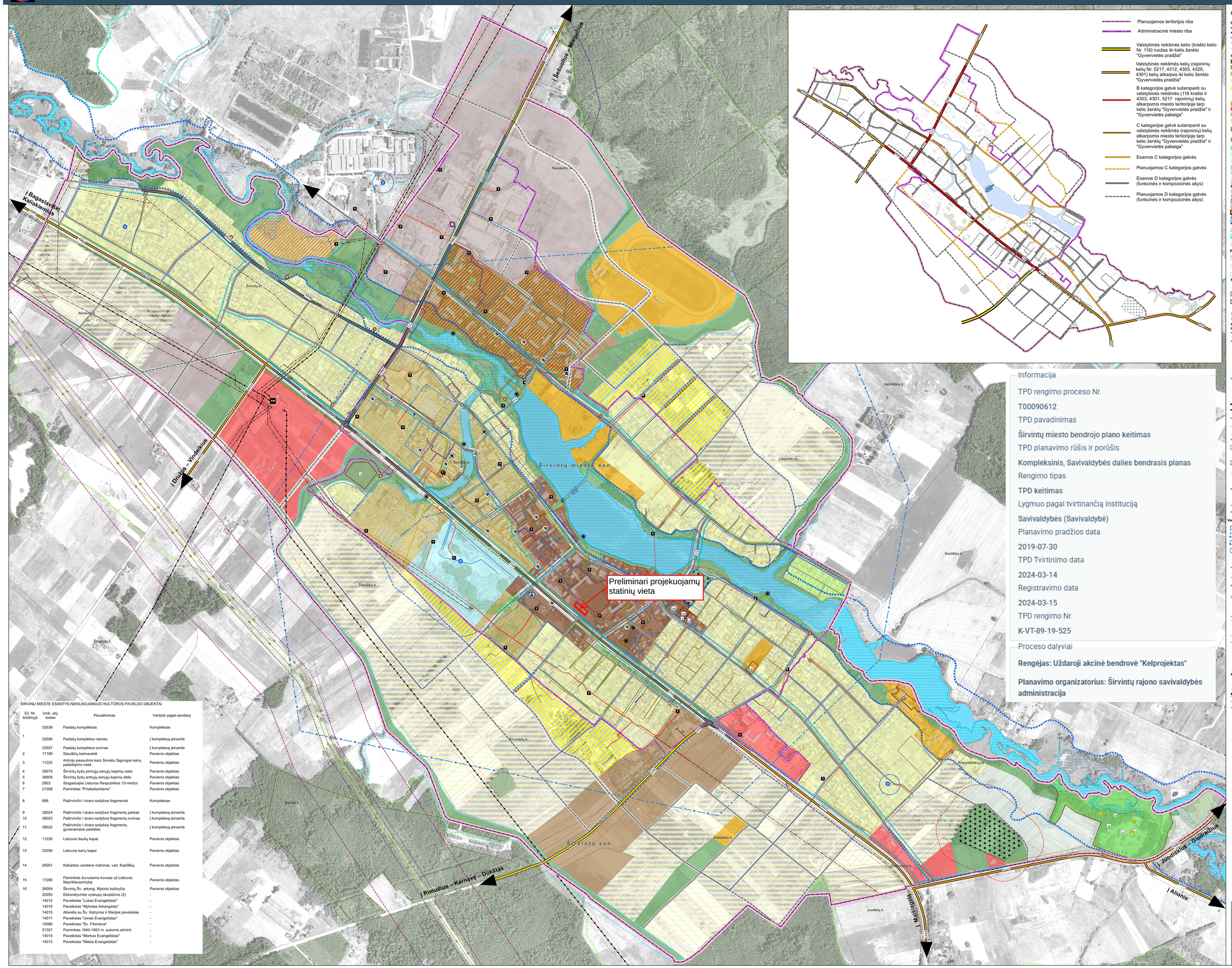
Šeštokai – Miesgutis
Naujapilio vs.
Širvintų k.
Akmenėnai
Širvintos g.
Širvintos g.
Širvintos g.

**VALSTYBĖS ĮMONĖ REGISTRŲ CENTRAS**
Studentų g. 39, LT-08106 Vilnius, tel. +370 5 268 8262, el. p. info@registrucentras.lt
Duomenys kaupiami ir saugomi Juridinių asmenų registre, kodas 124110246

# NEKILNOJAMOJO TURTO REGISTRO DUOMENŲ BAZĖS IŠRAŠAS

2026-01-17 00:10:24

**1. Nekilnojamojo turto registre įregistruotas turtas:**

Registro Nr.: **89/7966**
Registro tipas: **Žemės sklypas su statiniais**
Sudarymo data: **2000-09-08**
Adresas: **Širvintos, Plento g. 56**

**2. Nekilnojamieji daiktai:**

2.1. **Žemės sklypas**
Unikalus daikto numeris: **8955-0004-0174**
Žemės sklypo kadastro numeris ir kadastro vietovės pavadinimas: **8955/0004:174 Širvintų m. k.v.**
Daikto pagrindinė naudojimo paskirtis: **Kita**
Žemės sklypo naudojimo būdas: **Komercinės paskirties objektų teritorijos**
Žemės sklypo plotas: **0.8153 ha**
Žemės ūkio naudmenų plotas viso: **0.6452 ha**
iš jo: pievų ir natūralių ganyklų plotas: **0.6452 ha**
Užstatyta teritorija: **0.0252 ha**
Kitos žemės plotas: **0.1449 ha**
Žemės ūkio naudmenų našumo balas: **33.1**
Matavimų tipas: **Žemės sklypas suformuotas atliekant kadastrinius matavimus**
Vidutinė rinkos vertė: **87300 Eur**
Vidutinės rinkos vertės nustatymo data: **2023-02-28**
Vidutinės rinkos vertės nustatymo būdas: **Masinis vertinimas**
Kadastro duomenų nustatymo data: **2023-02-08**

2.2. **Kiti inžineriniai statiniai - įvažiavimas**
Aprašymas / pastabos: **(dalis statinio patenka į žemės sklypą, kadastro Nr. 8955/0004:61)**
Unikalus daikto numeris: **4400-4621-0839**
Inžinerinio statinio grupė: **Kiti inžineriniai statiniai**
Inžinerinio statinio pogrupis (paskirtis): **Kitos paskirties**
Žymėjimas plane: **a**
Statybos pradžios metai: **1995**
Statybos pabaigos metai: **1995**
Kap. remonto pradžios metai: **2004**
Kap. remonto pabaigos metai: **2004**
Statinio kategorija: **II grupės nesudėtingasis**
Baigtumo procentas: **100 %**
Plotas: **252.00 kv. m**
Medžiaga: **Asfaltas**
Atkūrimo sąnaudos (statybos vertė): **9670 Eur**
Fizinio nusidėvėjimo procentas: **65 %**
Atkuriamoji vertė: **3380 Eur**
Atkūrimo sąnaudų (statybos vertės) ir atkuriamosios vertės nustatymo data: **2017-05-25**
Vidutinė rinkos vertė: **3380 Eur**
Vidutinės rinkos vertės nustatymo būdas: **Atkuriamoji vertė**
Vidutinės rinkos vertės nustatymo data: **2017-05-25**
Kadastro duomenų nustatymo data: **2017-05-25**

**3. Daikto priklausiniai iš kito registro:** įrašų nėra

**4. Nuosavybė:**

4.1. **Nuosavybės teisė**
Savininkas: **Uždaroji akcinė bendrovė "LELIJA", a.k. 122234918**
Daiktas: **kiti statiniai Nr. 4400-4621-0839, aprašyti p. 2.2.**
Įregistravimo pagrindas: **2017-08-04 Deklaracija apie statybos užbaigimą / paskirties pakeitimą Nr. 1**
Įrašas galioja: **Nuo 2017-08-09**

4.2. **Nuosavybės teisė**
Savininkas: **LIETUVOS RESPUBLIKA, a.k. 111105555**
Daiktas: **žemės sklypas Nr. 8955-0004-0174, aprašytas p. 2.1.**
Įregistravimo pagrindas: **2002-02-04 Apskrities viršininko įsakymas Nr. 252-89**
Įrašas galioja: **Nuo 2002-05-23**

**5. Valstybės ir savivaldybių žemės patikėjimo teisė:**

5.1. **Valstybinės žemės patikėjimo teisė**
Patikėtinis: **ŠIRVINTŲ RAJONO SAVIVALDYBĖ, a.k. 111105217**
Daiktas: **žemės sklypas Nr. 8955-0004-0174, aprašytas p. 2.1.**
Įregistravimo pagrindas: **2024-01-10 Lietuvos Respublikos Vyriausybės nutarimas Nr. 32**
**2024-01-24 Perdavimo - priėmimo aktas Nr. VT-1/2MŽP-3-(15.2.33 E.)**
Įrašas galioja: **Nuo 2024-01-31**

**6. Kitos daiktinės teisės:**

6.1. **Servitutas - teisė tiesti, aptarnauti, naudoti požemines, antžemines komunikacijas (tarnaujantis)**
Daiktas: **žemės sklypas Nr. 8955-0004-0174, aprašytas p. 2.1.**
Įregistravimo pagrindas: **2022-09-08 Servituto sutartis Nr. 3118**
Plotas: **0.0222 ha**
Įrašas galioja: **Nuo 2022-09-12**

6.2. **Kelio servitutas - teisė važiuoti transporto priemonėmis, naudotis pėsčiųjų taku (tarnaujantis)**
Daiktas: **žemės sklypas Nr. 8955-0004-0174, aprašytas p. 2.1.**

Įregistravimo pagrindas: **2021-11-10 Apylinkės teismo sprendimas Nr. e2-3872-1143/2021**
**2022-04-05 Apygardos teismo nutartis Nr. e2A-493-656/2022**
Plotas: **338.00 kv. m**
Aprašymas: **S3**
Įrašas galioja: **Nuo 2022-05-06**

6.3. **Servitutas - teisė tiesti požemines, antžemines komunikacijas (tarnaujantis)**
Servituto turėtojas: **Širvintų šv. Arkang. Mykolo parapija, a.k. 191241784**
Daiktas: **žemės sklypas Nr. 8955-0004-0174, aprašytas p. 2.1.**
Įregistravimo pagrindas: **2014-02-24 Servituto sutartis Nr. 903**
Plotas: **97.00 kv. m**
Aprašymas: **S1**
Įrašas galioja: **Nuo 2014-02-26**

6.4. **Servitutas - teisė aptarnauti požemines, antžemines komunikacijas (tarnaujantis)**
Servituto turėtojas: **Širvintų šv. Arkang. Mykolo parapija, a.k. 191241784**
Daiktas: **žemės sklypas Nr. 8955-0004-0174, aprašytas p. 2.1.**
Įregistravimo pagrindas: **2014-02-24 Servituto sutartis Nr. 903**
Plotas: **97.00 kv. m**
Aprašymas: **S2**
Įrašas galioja: **Nuo 2014-02-26**

**7. Juridiniai faktai:** įrašų nėra

**8. Žymos:**

8.1. **Teritorija, kurioje taikomos SŽNS, neįregistruota Nekilnojamojo turto registre: elektroninių ryšių tinklų elektroninių ryšių infrastruktūros apsaugos zonos (III skyrius, vienuoliktasis skirsnis)**
Daiktas: **žemės sklypas Nr. 8955-0004-0174, aprašytas p. 2.1.**
Įregistravimo pagrindas: **2022-08-29 Nacionalinės žemės tarnybos teritorinio skyriaus vedėjo sprendimas Nr. 44SK-908-(14.44.110 E.)**
Plotas: **64.00 kv. m**
Įrašas galioja: **Nuo 2023-01-01**

8.2. **Teritorija, kurioje taikomos SŽNS, neįregistruota Nekilnojamojo turto registre: vandens tiekimo ir nuotekų, paviršinių nuotekų tvarkymo infrastruktūros apsaugos zonos (III skyrius, dešimtasis skirsnis)**
Daiktas: **žemės sklypas Nr. 8955-0004-0174, aprašytas p. 2.1.**
Įregistravimo pagrindas: **2022-08-29 Nacionalinės žemės tarnybos teritorinio skyriaus vedėjo sprendimas Nr. 44SK-908-(14.44.110 E.)**
Plotas: **1910.00 kv. m**
Įrašas galioja: **Nuo 2023-01-01**

8.3. **Teritorija, kurioje taikomos SŽNS, neįregistruota Nekilnojamojo turto registre: elektros tinklų apsaugos zonos (III skyrius, ketvirtasis skirsnis)**
Daiktas: **žemės sklypas Nr. 8955-0004-0174, aprašytas p. 2.1.**
Įregistravimo pagrindas: **2022-08-29 Nacionalinės žemės tarnybos teritorinio skyriaus vedėjo sprendimas Nr. 44SK-908-(14.44.110 E.)**
Plotas: **55.00 kv. m**
Įrašas galioja: **Nuo 2023-01-01**

**9. Teritorijos, kuriose taikomos SŽNS, įrašytos į NTK kadastro duomenų byloje įrašytų duomenų pagrindu:** įrašų nėra

**10. Daikto registravimas ir kadastro žymos:**

10.1. **Kadastro duomenų tikslinimas (daikto registravimas)**
Daiktas: **žemės sklypas Nr. 8955-0004-0174, aprašytas p. 2.1.**
Įregistravimo pagrindas: **2023-02-08 Savivaldybės administracijos direktoriaus įsakymas Nr. Nr. 9-95**
Įrašas galioja: **Nuo 2023-02-28**

10.2. **Kadastro duomenų tikslinimas (daikto registravimas)**
Daiktas: **žemės sklypas Nr. 8955-0004-0174, aprašytas p. 2.1.**
Įregistravimo pagrindas: **2022-08-01 Nekilnojamojo daikto kadastro duomenų byla**
**2022-08-29 Nacionalinės žemės tarnybos teritorinio skyriaus vedėjo sprendimas Nr. 44SK-908-(14.44.110 E.)**
Įrašas galioja: **Nuo 2022-09-02**

10.3. **Kadastrinius matavimus atliko (kadastro žyma)**
**VYTAUTAS BLAŽYS**
Daiktas: **žemės sklypas Nr. 8955-0004-0174, aprašytas p. 2.1.**
Įregistravimo pagrindas: **2015-10-12 Kvalifikacijos pažymėjimas Nr. 2M-M-2319**
**2022-08-01 Nekilnojamojo daikto kadastro duomenų byla**
Įrašas galioja: **Nuo 2022-09-02**

10.4. **Kadastrinius matavimus atliko (kadastro žyma)**
**VYTAUTAS BLAŽYS**
Daiktas: **kiti statiniai Nr. 4400-4621-0839, aprašyti p. 2.2.**
Įregistravimo pagrindas: **2015-10-12 Kvalifikacijos pažymėjimas Nr. 2M-M-2319**
**2017-05-25 Nekilnojamojo daikto kadastro duomenų byla**
Įrašas galioja: **Nuo 2017-08-09**

10.5. **Suformuotas naujas (daikto registravimas)**
Daiktas: **kiti statiniai Nr. 4400-4621-0839, aprašyti p. 2.2.**
Įregistravimo pagrindas: **2017-05-25 Nekilnojamojo daikto kadastro duomenų byla**
**2017-08-04 Deklaracija apie statybos užbaigimą / paskirties pakeitimą Nr. 1**
Įrašas galioja: **Nuo 2017-08-09**

**11. Duomenys apie įregistruotas teritorijas, kuriose taikomos specialiosios žemės naudojimo sąlygos:**

11.1. Teritorijos pavadinimas: **Elektroninių ryšių tinklų elektroninių ryšių infrastruktūros apsaugos zonos (III skyrius, vienuoliktasis skirsnis)**
Teritorijos unikalus numeris: **100266221**
Įregistravimo pagrindas: **Lietuvos Respublikos susisiekimo ministerija; 2022-01-31 Telia tinklo apsaugos zonos planas Širvintų rajono savivaldybėje Nr. 3-61**
Įregistravimo data: **2022-02-10**
Žemės sklypo plotas, patenkantis į Teritoriją: **28 kv. m, nuo 2023-01-04**

11.2. Teritorijos pavadinimas: **Kelių apsaugos zonos (III skyrius, antrasis skirsnis)**
Teritorijos unikalus numeris: **100391782**

Įregistravimo pagrindas: **Lietuvos Respublikos susisiekimo ministerija; 2023-03-27 Valstybinės reikšmės kelių apsaugos zonų nustatymo planas Širvintų rajono savivaldybėje Nr. 3-121**
Įregistravimo data: **2023-03-31**
Žemės sklypo plotas, patenkantis į Teritoriją: **4545 kv. m, nuo 2023-03-31**

11.3. Teritorijos pavadinimas: **Elektros tinklų apsaugos zonos (III skyrius, ketvirtasis skirsnis)**
Teritorijos unikalus numeris: **100363340**
Įregistravimo pagrindas: **AB "Energijos skirstymo operatorius"; 2022-09-14 10 kV KL Šr716-Šr703 rekonstravimas (Vilniaus reg., Širvintų raj.) Nr. E1E11G0002**
Įregistravimo data: **2022-09-26**
Žemės sklypo plotas, patenkantis į Teritoriją: **222 kv. m, nuo 2023-01-05**

11.4. Teritorijos pavadinimas: **Elektros tinklų apsaugos zonos (III skyrius, ketvirtasis skirsnis)**
Teritorijos unikalus numeris: **100323845**
Įregistravimo pagrindas: **Lietuvos Respublikos energetikos ministerija; 2022-02-02 Įsakymas dėl Širvintų elektros tinklų teritorijų plano patvirtinimo Nr. 1-52**
Įregistravimo data: **2022-02-22**
Žemės sklypo plotas, patenkantis į Teritoriją: **54 kv. m, nuo 2023-01-05**

**12. Registro pastabos ir nuorodos:** įrašų nėra

**13. Kita informacija:** įrašų nėra

**14. Informacija apie duomenų sandoriui tikslinimą:** įrašų nėra

Dokumentą atspausdino TADAS JANČIAUSKAS

Valstybės įmonė Registrų centras

(įmonės pavadinimas)

867468390, El. p. Vytautas.Blazys@registrucentras.lt

(matininko, atliekančio žemės sklypo kadastrinius matavimus, vardas ir pavardė, kvalifikacijos pažymėjimo Nr., individualios veiklos pažymos ar verslo liudijimo Nr., adresas, el. paštas, telefono Nr.)

# ŽEMĖS SKLYPO KADASTRO DUOMENYS

2022-08-01 Nr. -

(data)

Vilnius

(sudarymo vieta)

| Kadastro: | vietovė | **Širvintų m.** | | | | blokas | | | | sklypas | | | |
|---|---|---|---|---|---|---|---|---|---|---|---|---|---|
| Žemės sklypo kadastro Nr. | | **8** | **9** | **5** | **5** | **0** | **0** | **0** | **4** | **0** | **1** | **7** | **4** |

| | |
|---|---|
| Savivaldybė | Širvintų r. |
| Seniūnija | |
| Gyvenamoji vietovė | Širvintų m. |
| Gatvė, namo Nr. | Plento g. 44 |

| | |
|---|---|
| Pagrindinė žemės naudojimo paskirtis | Kita (žemės) |
| Žemės sklypo naudojimo būdas | |

Duomenys apie žemės naudmenų plotus ir žemės sklypo kokybę

| Žemės sklypo plotas, apskaičiuotas atlikus kadastrinius matavimus, (ha) | | | | | | | | | | | | **0.8153** |
|---|---|---|---|---|---|---|---|---|---|---|---|---|
| Žemės naudmenų eksplikacija (ha) | | | | | | | | | | | | |
| Žemės ūkio naudmenos | | | | miškas | keliai | užstatyta teritorija | vandenys | Kita žemė | | | | Nusausinta žemė (ha) |
| iš viso | ariama | sodai | pievos | | | | | želdiniai | pelkės | pažeista | nenaudojama | |
| **0.6452** | **-** | **-** | **0.6452** | **-** | **-** | **0.0252** | **-** | **0.0708** | **-** | **-** | **0.0741** | **-** |

| | |
|---|---|
| Žemės ūkio naudmenų našumo balas | **33.1** |

Duomenys apie žemės sklypui nustatytas teritorijas, kuriose taikomos specialiosios žemės naudojimo sąlygos

| Eilės Nr. | Teritorijos, kurioje taikomos specialiosios žemės naudojimo sąlygos, kodas | Teritorijos, kurioje taikomos specialiosios žemės naudojimo sąlygos, pavadinimas | Teritorijos, kurioje taikomos specialiosios žemės naudojimo sąlygos, plotas, m2 |
|---|---|---|---|
| 1 | 2 | 3 | 4 |
| 1 | 101 | Elektroninių ryšių tinklų elektroninių ryšių infrastruktūros apsaugos zonos (III skyrius, vienuoliktasis skirsnis) | 64 |
| 2 | 106 | Elektros tinklų apsaugos zonos (III skyrius, ketvirtasis skirsnis) | 55 |
| 3 | 149 | Vandens tiekimo ir nuotekų, paviršinių nuotekų tvarkymo infrastruktūros apsaugos zonos (III skyrius, dešimtasis skirsnis) | 1910 |

Duomenys apie Nekilnojamojo turto registre įregistruotus žemės sklypo savininkui priklausančius statinius

| Eil. Nr. | Statinio pavadinimas | Statinio unikalus Nr. | Statinio pažymėjimas žemės sklypo plane |
|---|---|---|---|
| 1 | 2 | 3 | 4 |
| 1 | Įvažiavimas | 4400-4621-0839 | a |

Duomenys apie Nekilnojamojo turto registre įregistruotų statinių savininkus, jei jie nesutampa su žemės sklypo savininku

| Eil. Nr. | Statinio pavadinimas, savininko vardas ir pavardė | Statinio unikalus Nr. | Statinio pažymėjimas žemės sklypo plane |
|---|---|---|---|
| 1 | 2 | 3 | 4 |
| 1 | Įvažiavimas, Uždaroji akcinė bendrovė "LELIJA" | 4400-4621-0839 | a |

Matininkas, nustatęs kadastro duomenis

(parašas)

VYTAUTAS BLAŽYS

(vardas, pavardė)



* 2 1 8 5 4 7 6 8 6 7 *

*Širvintų rajono savivaldybės administracija*
(specialiuosius reikalavimus išduodančio subjekto pavadinimas)

**SPECIALIEJI REIKALAVIMAI**

_____ m. _____ _____ d. Nr. _____

Nėra
(specialiųjų architektūros reikalavimų nustatymo vieta (miestas / rajonas))

**Duomenys apie statytoją**
Juridinio asmens pavadinimas, kodas, buveinės adresas
Širvintų rajono savivaldybė, 188722373, Širvintos, Vilniaus g. 61
**Kontaktinė informacija**
El. p. savivaldybe@sirvintos.lt, tel. +37038251590

**Duomenys apie statinio projektą**
Pavadinimas Kitos paskirties inžinerinio statinio - aikštelės, adresu Plento g. 56, Širvintų m., statybos projektas

PRIDEDAMA:
Specialieji architektūros reikalavimai SARD-03-251209-00103, 2025-12-09
(Nr., data)

Specialieji saugomos teritorijos tvarkymo
ir apsaugos reikalavimai Nėra
(Nr., data)

Specialieji paveldosaugos reikalavimai Nėra
(Nr., data)

Specialiuosius reikalavimus išdavė

| _____ | _____ | _____ |
|---|---|---|
| (išdavusio asmens pareigos) | (parašas, data) | (vardas, pavardė) |

*Širvintų rajono savivaldybės administracija*
(išduodančio subjekto pavadinimas)

# SPECIALIEJI ARCHITEKTŪROS REIKALAVIMAI

_____ m. _____ _____ d. Nr. _____

Širvintų rajono sav.
(specialiųjų architektūros reikalavimų nustatymo vieta (miestas / rajonas))

**Duomenys apie statytoją**
Juridinio asmens pavadinimas, kodas, buveinės adresas
Širvintų rajono savivaldybė, 188722373, Širvintos, Vilniaus g. 61
**Kontaktinė informacija**
El. p. savivaldybe@sirvintos.lt, tel. +37038251590

**Duomenys apie statinio projektą**
Pavadinimas Kitos paskirties inžinerinio statinio - aikštelės, adresu Plento g. 56, Širvintų m., statybos projektas

**Duomenys apie statinį:**
Statybos rūšis Naujo statinio statyba
Atnaujinamas (modernizuojamas) Ne
Paskirtis Kitos paskirties Būsima paskirtis Nėra
Kategorija Nesudėtingasis Būsima kategorija Nėra
Žemės sklypo (-ų) kad. Nr. 8955/0004:74
Unikalus Nr. Nėra
Adresas (-ai)*(jei suteiktas)* Širvintos, Plento g. 56
Saugoma teritorija Ne
Kultūros paveldo objekto teritorija Ne
Kultūros paveldo vietovė Ne
Kultūros paveldo statinys Ne
Kultūros paveldo objekto apsaugos zona Ne
Kultūros paveldo vietovės apsaugos zona Ne
Kitų statinių apsaugos zona (-os) Ne
Kitos teritorijos, kuriose taikomi teisės aktuose nustatyti norminiai atstumai iki kitų statinių ir (ar) objektų arba kitokie teisės aktuose nustatyti statinių statybos ribojimai dėl kitų (esamų) statinių Ne

## STATINIUI NUSTATYTI SPECIALIEJI ARCHITEKTŪROS REIKALAVIMAI

**1. Žemės sklypo tvarkymas** (apželdinimo, aptvėrimo, reljefo formavimo principai, žaidimų ir kitos aikštelės, automobilių stovėjimo vietos ir kita) Maksimaliai prisitaikyti prie esamo reljefo; pateikti principinius žemės sklypo sutvarkymo sprendinius.

**2. Statinių statybos linijos nustatymas gatvių (kelių) raudonųjų linijų atžvilgiu** Nėra

**3. Pastate galimos kitos nei ta, kuriai priskirtas pastatas, atskirais nekilnojamojo turto kadastro objektais suformuotų patalpų paskirties grupės** ((jeigu prašyme išduoti specialiuosius reikalavimus nurodyta, kad pastatas planuojamas mišrus (polifunkcinis) ir nurodytos pastate pageidaujamos formuoti skirtingos nei pastato patalpų paskirties grupės, iš pageidaujamų surašomos tik tos, kurios atitinka žemiausio teritorijai taikomo kompleksinio teritorijų planavimo dokumento sprendiniuose suplanuotų (galimų) žemės naudojimo būdų turinį).) Nėra

**4. Leistinas statinių (pastatų) aukštis metrais nuo žemės paviršiaus, statinių aukščio absoliutinė altitudė, aukštų skaičius** Nėra

**5. Leistinas žemės sklypo užstatymo tankis** Nėra

**6. Leistinas žemės sklypo užstatymo intensyvumas ar užstatymo tūrio rodiklis** (pramonės ir sandėliavimo objektų ir (ar) inžinerinės infrastruktūros teritorijose) Nėra

**6. Užstatymo tipas** Nėra

**7. Priklausomųjų želdynų ir želdinių dalys žemės sklype** (procentais) Vadovaujantis Lietuvos Respublikos aplinkos ministro 2007m. gruodžio 21 d. įsakymu Nr. D1-694 (Lietuvos Respublikos aplinkos ministro 2024 m. gruodžio 5 d. įsakymo Nr. D1-434 redakcija) patvirtintu Priklausomųjų želdynų plotų normų apskaičiavimo tvarkos aprašas

**9. Statinių išdėstymas žemės sklype gretimų sklypų atžvilgiu** Inžinerinius statinius projektuoti išlaikant norminius atstumus nuo statinių, žemės sklypo ribų, nepažeisti gretimų sklypų savininkų ar naudotojų pagrįstų interesų bei žemės sklypui nustatytų specialiųjų žemės naudojimo sąlygų; užtikrinti kompozicinius ryšius su esamu kraštovaizdžiu.

**10. Savivaldybės tarybos sprendimu pripažintų architektūriniu, urbanistiniu, valstybiniu ar viešojo intereso požiūriu reikšmingų objektų architektūrinių konkursų rengimo privalomumas** Nėra

**11. Visuomenės informavimo apie numatomą statinio (statinių grupės) projektavimą privalomumas** Projektinius pasiūlymus viešinti vadovaujantis STR1.04.04:2017 „Statinio projektavimas, projekto ekspertizė“ 4 priedu

**12. Savivaldybės architektūros kokybės vertinimo metodikos taikymo gairių, patvirtintų savivaldybės tarybos sprendimu, kriterijai** Nėra

**13. Kiti reikalavimai** Vadovautis teisės aktais, reglamentuojančiais statinių projektavimo ir statybos reikalavimus. Parengti statinio projektinius pasiūlymus, gauti statybą leidžiantį dokumentą.

14. Jeigu konkretūs specialieji architektūros reikalavimai nenustatomi, tai įrašoma atitinkamuose 2 priede nurodytos formos punktuose.
15. Šio priedo 4–9 papunkčiuose išvardyti reikalavimai nustatomi, kai Lietuvos Respublikos teritorijų planavimo įstatymo 20 straipsnio nustatytais atvejais neparengti detalieji planai arba vietovės lygmens bendrieji planai, kuriuose nustatomas detaliųjų planų teritorijos naudojimo reglamentas, taip pat kai šie teritorijų planavimo dokumentai parengti, bet juose nenustatyti visi šio priedo 4–9 punktuose nurodyti reikalavimai (šiuo atveju nustatomi tik trūkstami ).
16. Pagal Lietuvos Respublikos statybos įstatymo 24 straipsnio nuostatas specialieji architektūros reikalavimai galioja 5 metus nuo jų išdavimo dienos, jeigu negautas statybą leidžiantis dokumentas. Gavus statybą leidžiantį dokumentą, specialieji architektūros reikalavimai galioja iki statybos procedūrų užbaigimo dienos.

Specialiuosius architektūros reikalavimus išdavė

| _____ | _____ | _____ |
|---|---|---|
| (išdavusio asmens pareigos) | (parašas, data) | (vardas, pavardė) |

| DETALŪS METADUOMENYS | |
|---|---|
| **Dokumento sudarytojas (-ai)** | Širvintų rajono savivaldybės administracija 188722373, Širvintų r. sav. Širvintų m. Vilniaus g. 61 |
| **Dokumento pavadinimas (antraštė)** | Specialieji reikalavimai |
| **Dokumento registracijos data ir numeris** | 2025-12-09 Nr. SRD-03-251209-00100 |
| **Dokumento gavimo data ir dokumento gavimo registracijos numeris** | – |
| **Dokumento specifikacijos identifikavimo žymuo** | ADOC-V1.0 |
| **Parašo paskirtis** | Pasirašymas |
| **Parašą sukūrusio asmens vardas, pavardė ir pareigos** | VYTAUTAS ŠUMINAS, VYTAUTAS ŠUMINAS, Širvintų rajono savivaldybės administracija |
| **Sertifikatas išduotas** | VYTAUTAS ŠUMINAS LT |
| **Parašo sukūrimo data ir laikas** | 2025-12-09 14:13:04 +02:00 |
| **Parašo formatas** | XAdES-T |
| **Laiko žymoje nurodytas laikas** | 2025-12-09 14:13:19 +02:00 |
| **Informacija apie sertifikavimo paslaugų teikėją** | EID-SK 2016, AS Sertifitseerimiskeskus EE |
| **Sertifikato galiojimo laikas** | 2023-11-03 11:07:56 – 2028-11-01 23:59:59 |
| **Parašo paskirtis** | Registravimas |
| **Parašą sukūrusio asmens vardas, pavardė ir pareigos** | VYTAUTAS ŠUMINAS, VYTAUTAS ŠUMINAS, Širvintų rajono savivaldybės administracija |
| **Sertifikatas išduotas** | VYTAUTAS ŠUMINAS LT |
| **Parašo sukūrimo data ir laikas** | 2025-12-09 14:13:55 +02:00 |
| **Parašo formatas** | XAdES-T |
| **Laiko žymoje nurodytas laikas** | 2025-12-09 14:14:10 +02:00 |
| **Informacija apie sertifikavimo paslaugų teikėją** | EID-SK 2016, AS Sertifitseerimiskeskus EE |
| **Sertifikato galiojimo laikas** | 2023-11-03 11:07:56 – 2028-11-01 23:59:59 |
| **Informacija apie būdus, naudotus metaduomenų vientisumui užtikrinti** | – |
| **Pagrindinio dokumento priedų skaičius** | – |
| **Pagrindinio dokumento pridedamų dokumentų skaičius** | 1 |
| **Pridedamo dokumento sudarytojas (-ai)** | Širvintų rajono savivaldybės administracija 188722373, Širvintų r. sav. Širvintų m. Vilniaus g. 61 |
| **Pridedamo dokumento pavadinimas (antraštė)** | Specialieji architektūros reikalavimai |
| **Pridedamo dokumento registracijos data ir numeris** | 2025-12-09 Nr. SARD-03-251209-00103 |
| **Programinės įrangos, kuria naudojantis sudarytas elektroninis dokumentas, pavadinimas** | Avilys SDP eDocs |
| **Informacija apie elektroninio dokumento ir elektroninio (-ių) parašo (-ų) tikrinimą (tikrinimo data)** | Atitinka specifikacijos keliamus reikalavimus.<br>Visi dokumente esantys elektroniniai parašai galioja (2026-01-13 20:36:44) |
| **Papildomi metaduomenys** | Nuorašą suformavo 2026-01-13 20:36:44 Avilys SDP eDocs |

**UAB „ŠIRVINTŲ VANDENYS"**

TVIRTINU
UAB „Širvintų vandenys"
direktorius
Lina Dambrauskienė

Vyr. inžinierius
Kęstutis Vaškevičius

2025 m. gruodžio 03 d.

# TECHNINĖS SĄLYGOS

**2025 m. gruodžio 03 d. Nr. 187**

Vandens tiekimui, buitinių nuotekų ir lietaus nuotekų nuleidimui: UAB „Jandas"

Objekto pavadinimas ir adresas: Kitos paskirties inžinerinio statinio – Turgaus aikštės, adresu Plento g. 56, Širvintų m., staybos projektas.

**Užsakovas privalo:**

1. Vandentiekio pajungimą projektuoti prie Plento g. esančių magistralinių vandentiekio tinklų;
2. Buitinių nuotekų nuvedimą projektuoti į šalia esančius magistralinius buitinių nuotekų tinklus;
3. Paviršinių nuotekų nuleidimą projektuoti į šalia esančius magistralinius paviršinių nuotekų tinklus.

**Vadovautis:**

Statybos techniniu reglamentu STR 2.07.01:2003 „Vandentiekis ir nuotekų šalintuvas". Pastato in - inžinerinės sistemos. Lauko inžineriniai tinklai", patvirtintu Lietuvos Respublikos aplinkos ministro 2003 m. liepos 21 d. įsakymu Nr. 390 „Dėl Statybos techninio reglamento STR 2.07.01:2003 „Vandentiekis ir nuotekų šalintuvas. Pastato inžinerinės sistemos. Lauko inžineriniai tinklai" patvirtinimo.

Sąlygas ruošė: vyr. inžinierius Kęstutis Vaškevičius

# UAB „Širvintų šiluma“

## Vilniaus g.49-2, Širvintos, 19118, tel. 8382 51831

**Turgaus aikštės, adresu Plento g. 56, Širvintų sen., Širvintų r. Gatvių apšvietimo projektui.**

**PRISIJUNGIMO SĄLYGOS**

**Nr.07**

**2025-12-08**
**Širvintos**

Techninės sąlygos galioja iki 2026-12-08.

Prisijungimo sąlygos išduotos- **Turgaus aikštės, adresu Plento g. 56.** Prisijungimo sąlygos galioja tik pridėtoje paraiškoje nurodytam objektui.

1. Projektą rengti vadovaujantis Elektros įrenginių įrengimo taisyklėmis, LR Statybos įstatymu, galiojančiais STR., LR Civiliniu kodeksu ir kitais LR norminiais aktais.
2. Horizontalūs ir vertikalus atstumai tarp inžinierinių tinklų, nuo inžinierinių tinklų iki kitų statinių ir želdinių, kiti reikalavimai inžinierinių tinklų projektavimui gatvių raudonųjų linijų ribose projektuojami pagal statybos techninį reglamentą STR 2.03.02:2005, „ Elektros įrenginių įrengimo taisyklės“ (2.3.3, 2.3.4).
3. Naujai projektuojamoms apšvietimo linijoms įrengti naują apšvietimo valdymo skydą (AVS). Apšvietimo valdymui įrengti astronominę laiko rėlę. Jei ant apšvietimo atramų numatomos vaizdo stebėjimo kameros, tai kabelio 2 laidus (fazes) jungiamos apšvietimui, o 1 kabelio laidą (fazę) paliekama su pastovia įtampa vaizdo stebėjimo kamerų pajungimui.
4. Parengtą projektą suderinti su UAB „Širvintų šiluma“.Tel.+370 61822729
5. Gatvių rekonstravimo metu kviesti UAB „Širvintų šiluma“ atstovą. Tel +370 61875832

Technines sąlygas užpildė: Direktoriaus pavaduotojas Kęstutis Jasevičius

Technines sąlygas išdavė: Direktoriaus pavaduotojas Kęstutis Jasevičius
(pareigų pavadinimas) (parašas) ( vardas pavardė)

UAB „Širvintų šiluma“
Direktoriaus pavaduotojas
Kęstutis Jasevičius

**Nr. 26-E-1215**
**Parengta: 2026-01-28**
**Galioja iki: 2027-01-28**

# ELEKTROS VARTOTOJO PRIJUNGIMO SĄLYGOS

## KLIENTO PRIJUNGIAMO OBJEKTO DUOMENYS:

| | |
|---|---|
| Klientas: | ŠIRVINTŲ RAJONO SAVIVALDYBĖS ADMINISTRACIJA |
| Kliento kontaktiniai duomenys: | Vilniaus g. 61, LT-19120 Širvintos, Širvintų miesto sen., Širvintų r. sav., +37068628701, savivaldybe@sirvintos.lt |
| Objekto pavadinimas: | Aikštelė |
| Objekto adresas: | Plento g. 56, Širvintos, Širvintų miesto sen., Širvintų r. sav. |
| Investicinio projekto Nr.: | E1N1601048O |

## KLIENTO PARAIŠKOS NR. DUOMENYS:

| | Leistina naudoti galia | Atvado tipas (vienfazis, trifazis) |
|---|---|---|
| Nauja leistina naudoti galia (kW): | 28 | Trifazis |
| **Iš viso leistina naudoti galia (kW):** | **28** | **Trifazis** |
| Numatomas apskaitų skaičius: | 1 | |
| Komercinės apskaitos spintos spalva: | Standartinė spalva | |

### 1. Nuosavybės ir turto eksploatavimo riba nustatoma:

ant kabelio (atvado), pakloto iš komercinės apskaitos spintos (KAS) į savininko objekto vidaus elektros tinklą, prijungimo gnybtų.

### 2. Kliento veiksmai įgyvendinant Objekto prijungimą:

2.1. Susipažinkite su prijungimo paslaugos sutartimi, numatoma/pasikeitusia apskaitos įrengimo vieta (nurodyta sutarties priede) ir sumokėkite įmoką. Atlikti apmokėjimą galite prisijungę Bendrovės savitarnoje www.eso.lt/savitarna, skiltyje „Paraiškos“.
2.2. Pasirinkite kvalifikuotą įmonę arba elektriką (toliau - Rangovą), kuris pasirūpins naujo elektros įvado įrengimu arba esamo patikrinimu iki nuosavybės ribos su Bendrove. Atlikęs darbus, Rangovas pateiks Elektros energetikos įrenginių techninės būklės patikrinimo aktą (toliau - Rangovo aktą), patvirtinantį elektros įrenginių įrengimo kokybę. Rangovo aktą pateikti Bendrovės svetainėje www.eso.lt/paraiskos/rangovu-aktu-pateikimas/1.

**Svarbi informacija**
2.3. Kviečiame susipažinti su Bendrovės elektros tinklo investicinių projektų žemėlapiu, kuriame rasite informaciją apie planuojamus rekonstruoti valdymo sistemų, pastočių ir elektros

linijų rekonstrukcijos projektus. Norėdami peržiūrėti numatomas investicijas, apsilankykite www.eso.lt/verslui/elektra/elektros-liniju-zemelapiai/elektros-liniju-investiciniu-projektu-zemelapis.
2.4. Elektros energijos tiekimo kokybė prisijungimo taške bus užtikrinama vadovaujantis Lietuvos standarto LST EN 50160 nuostatomis. Standarto apžvalga yra pateikiama www.eso.lt/lt/verslui/elektra_99/ka-daryti-dingus-elektrai-ar-pastebejus-itampos-svyravima/itampos-svyravimai/itampos-svyravimo-priezastys-ir-tipai.
2.5. Pasikeitus poreikiui, Bendrovės savitarnoje www.eso.lt/savitarna pateikite naują paraišką. Bendrovė gavusi naują paraišką parengs ir išduos naujas prijungimo sąlygas.
2.6. Vadovaujantis elektros energijos gamintojų ir vartotojų elektros įrenginių prijungimo prie elektros tinklų tvarkos aprašu ir statybos techniniu reglamentu, pagal kurį būtina gauti statybą leidžiantį dokumentą atlikti statinio paprastąjį remontą, kai vartotojas pageidauja prijungti elektros įrenginius prie Bendrovės skirstomųjų elektros tinklų arba perkelti ar rekonstruoti Bendrovei priklausančius įrenginius/tinklus, kuriuos numatoma rekonstruoti, perkelti ar įrengti vartotojo statiniuose, pagal Bendrovės parengtas prijungimo sąlygas, projekto rengimo ir derinimo procedūras vykdo vartotojas.
2.7. Norėdami savo objekte atlikti vidaus elektros instaliacijos pertvarkymo darbus ir pamačius, kad darbų atlikimui reikės nuimti ir uždėti apskaitos prietaiso plombą, prieš fizinių darbų pradžią susijusią su plombų nuėmimu, turite informuoti Bendrovę tel. +370 660 01852, kad nuimate plombą. Užbaigus visus vidaus elektros instaliacijos pertvarkymo darbus, turite pakartotinai informuoti tel. +370 660 01852, kad Bendrovės darbuotojai apskaitos prietaisą užplombuotų. Daugiau informacijos www.eso.lt/lt/namams/elektra/skaitikliai-ju-prieziura-ir-tikrinimas/skaitikliu-prieziura/kaip-nuimti-ir-uzdeti-plomba.
2.8. Norint prie vidaus elektros instaliacijos, prisijungti rezervinį elektros energijos šaltinį prašome vadovautis Bendrovės tinklalapyje pateikiamomis rekomendacijomis, plačiau skaitykite www.eso.lt/lt/verslui/elektra_99/ka-daryti-dingus-elektrai-ar-pastebejus-itampos-svyravima/rekomendacijos-rezervinio-saltinio-isirengimui.
2.9. Pateikus Rangovo aktą ir įsigaliojus sutarčiai su pasirinktu elektros energijos tiekėju, Bendrovė įrengs elektros energijos apskaitos prietaisą.
2.10. Vartotojo leistinos naudoti galios suteikimas ar padidinimas nėra susijęs su generuojamų šaltinių prijungimu, todėl šios prijungimo sąlygos, po jų įgyvendinimo, nesuteikia garantijų elektrinės prijungimui prie Bendrovės skirstomojo elektros tinklo.
2.11. Atvejais, kai pasirašius elektros įrenginių prijungimo prie Bendrovės elektros tinklų sutartį ir sumokėjus už paslaugą, paaiškėja, kad kliento objekto ar įrenginio prijungimas prie elektros tinklų gali užtrukti ilgiau nei tikėtasi dėl vykdomų susijusių projektų, Bendrovė kuo greičiau informuos jus apie galimus vėlavimus ir naują prijungimo terminą.
2.12. Klientui, kurio elektros įrenginiai pirmą kartą jungiami prie Bendrovės elektros tinklų, per 30 kalendorinių dienų nuo prijungimo paslaugos atlikimo (užbaigimo) dienos nesudarius pirkimo-pardavimo sutarties su elektros energijos tiekėju, pagal Bendrovės pateiktas sąskaitas - faktūras reikės kas mėnesį atsiskaityti už galios dedamąją pagal elektros energijos persiuntimo paslaugos kainas ir jų taikymo tvarką už visą sutarties specialiose sąlygose nurodytą naujai prijungiamą leistiną naudoti galią.

**3. AB „Energijos skirstymo operatorius“ veiksmai įgyvendinant Objekto prijungimą:**

3.1. Laisvai klientui ir Bendrovei prieinamoje vietoje, išorinėje sklypo ribos pusėje (sklypų sandūroje) įrengti komercinės apskaitos spintą su tranzitine dalimi (toliau - KS/KAS) su trifaziu „C“ charakteristikos 50 A automatiniu jungikliu ir elektros energijos apskaitos skaitikliu. Apskaitos vietą tikslinti su klientu projektavimo eigoje.
3.2. KS/KAS prijungti nuo transformatorinės Šr-716 žemos įtampos skirstyklos laisvos prijungimo grupės Nr.203 esamo NH-2 saugiklių kirtiklio bloko, parinkti ir sudėti saugiklius. Prijungimui įrengti ne mažesnio kaip 150 mm² skerspjūvio kabelių liniją.

## 4. PRIEDAS PRIE PRIJUNGIMO SĄLYGŲ NR.

**Paraiškos Nr.:** 26-E-1215

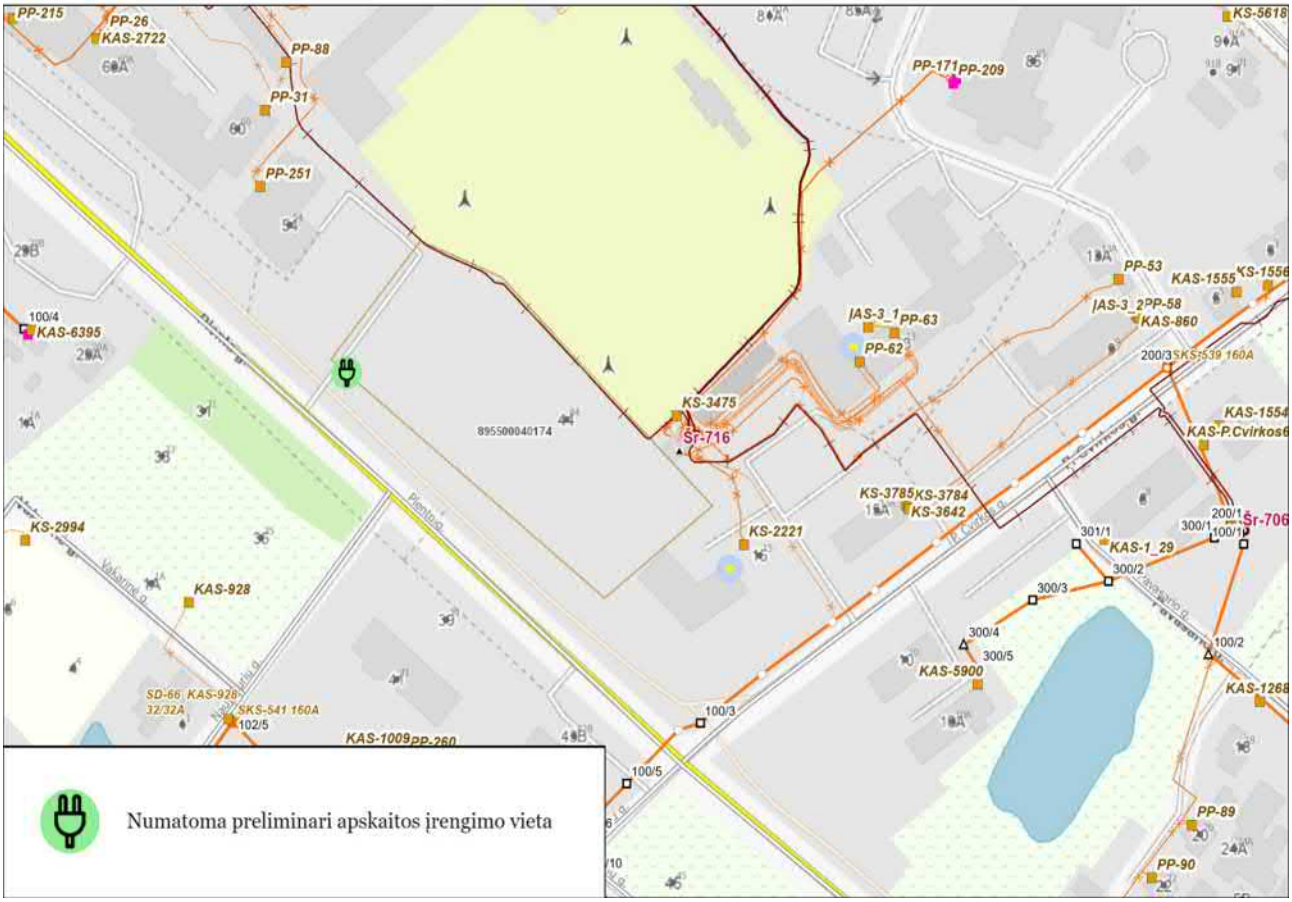

# Projekto derinimo suvestinė

| Nr. | Sritys | Atsakingas asmuo | Data | Būsena | Pastabos | Failo pavadinimas |
|---|---|---|---|---|---|---|
| 1. | Elektra | Donatas Venzlauskas | 2026-02-11 | Pritarta | Prieš darbus išsikviesti AB "Energijos skirstymo operatorius" atstovą esamų tinklų nužymėjimui. Tinklų vietos ir gylio tikslinimui rankiniu būdu atlikti kontrolines atkasas. Užtikrinti esamų kabelių normatyvinius įgilinimus ir apsaugojimą nuo mechaninių pažeidimų darbų metu. Nesant galimybei užtikrinti normatyvinių inžinerinių tinklų įgilinimų, informuoti projekto autorių ir atlikti projekto sprendinių korekcijas arba atlikti esamų tinklų iškėlimą nustatyta tvarka. Montuojant inžinerinius tinklus nuo esamų kabelių išlaikyti ne mažesnius kaip 0,5m atstumus. | - |

**Registracijos Nr.** P176152

**Pasirašymo data** 2026-02-11 14:23

# Projekto derinimo suvestinė

| Nr. | Sritys | Atsakingas asmuo | Data | Būsena | Pastabos | Failo pavadinimas |
|---|---|---|---|---|---|---|
| 1. | Dujos | Artūras Liuga | 2026-01-30 | Neaktualu | Projektuojami sprendiniai nepatenka į ESO eksploatuojamų tinklų apsaugos zoną. | - |

**Registracijos Nr.** P175994

**Atšaukimo data** 2026-01-30 10:19

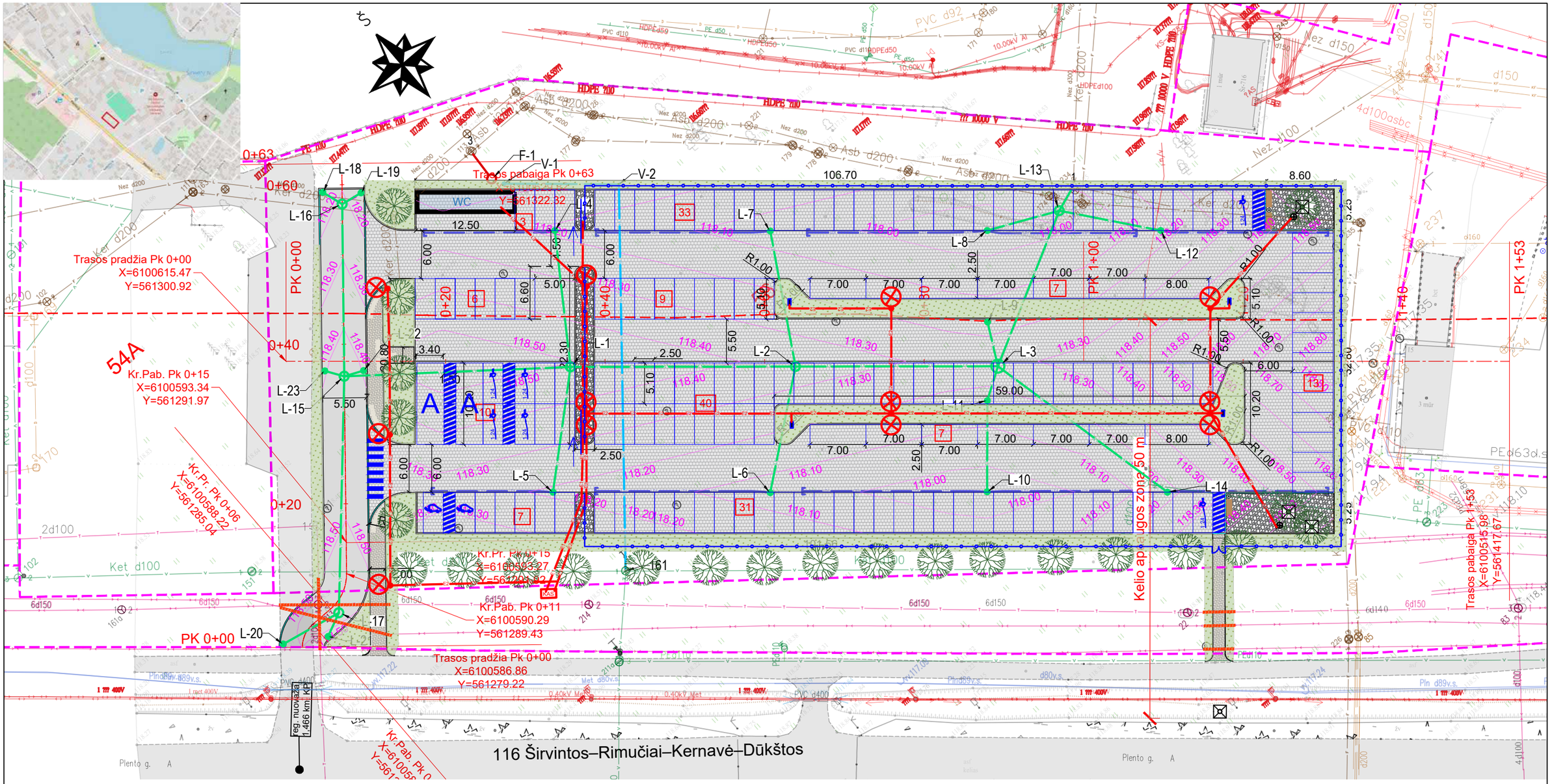


SUTARTINIAI ŽYMĖJIMAI

- Sklypų ribos
- Kelio apsauginė zona
- Projektuojama betoniunių plytelių aikštelės danga
- Projektuojama betoninių plytelių pėsčiųjų tako danga
- Projektuojama asfalto kelio danga
- Projektuojamas betoninis kelio bordiūras
- Projektuojamas betoninis vejos bordiūras
- Projektuojamas nužemintas g/b bordiūras
- Projektuojami apšvietimo tinklai
- Projektuojami LED šviestuvai su atramomis
- Projektuojami jėgos tinklai
- Projektuojami kanalai jėgos tinklams
- Projektuojami įleidžiami LED šviestuvai želdiniams
- Projektuojamos elektros pavaros stumdomiems vartams
- Projektuojama elektromobilių įkrovimo stotelė
- Projektuojami vandentiekio tinklai, D32
- Projektuojama vandentiekio požeminė sklendė
- Projektuojami buitinių nuotekų tinklai
- Projektuojamas buitinių nuotekų šulinys
- Projektuojami paviršinių nuotekų tinklai
- Projektuojamas lietaus nuotekų šulinys
- Projektuojamas lietaus vandens surinkimo trapas
- Projektuojama drenažo linija
- Projektuojama drenažo aklė
- Projektuojami sudedami apsauginiai ryšių vamzdž

| | | | |
|---|---|---|---|
| 0 | 2025-12 | Projektiniai pasiūlymai | |
| | Išleidimo data | Laidos statusas. Keitimo priežastis (jei taikoma) | |

JANDAS
UAB "Jandas"

Statinio projekto pavadinimas:
Kitos paskirties inžinerinio statinio - aikštelės, adresu Plento g. 56, Širvintų m., statybos projektas

| | | | |
|---|---|---|---|
| 37471 | SPDV | Tadas Jančiauskas | |

Brėžinio pavadinimas:
Suvestinis dangų ir inžinerinių tinklų planas
M 1:500

Laida: 0

Statytojas / Užsakovas:
Širvintų rajono savivaldybė

Brėžinio žymuo:
S-690/2025-TDP-BD-01

Lapas: 1 | Lapų: 1

Via Lietuva

**AKCINĖ BENDROVĖ „VIA LIETUVA“**

UAB "Jandas" _____ Nr. (6.6 Mr) 2-_____
tadas.j@jandas.lt

Į 2026-01-22 Nr.__

**DĖL PRITARIMO PROJEKTINIAMS SPRENDINIAMS**

Akcinė bendrovė Via Lietuva (toliau – Bendrovė), gavo Jūsų prašymą (reg. Nr. 1-26-1928, 2026-01-22) derinti rengiamo projekto „Kitos paskirties inžinerinio statinio - aikštelės, adresu Plento g. 56, Širvintų m., statybos projektas“ sprendinius. Pareiškėja, UAB "Jandas" atstovaujantis projekto vadovas Tadas Jančiauskas. Užsakovė (statytoja) Širvintų rajono savivaldybės administracija.

Informuojame, kad su gautu prašymu, registracijos Nr. 1-26-1928, 2026-01-22, pateiktas projekto „Kitos paskirties inžinerinio statinio - aikštelės, adresu Plento g. 56, Širvintų m., statybos projektas“ (toliau – projektas), suvestinis dangų ir inžinerinių tinklų planas (toliau – planas) yra patikrintas. Pritariame projekto plano sprendiniams.

Siunčiame Jums Bendrovės suderintą planą.

PRIDEDAMA: planas, pdf. dok. – 1 lapas.

Paslaugų grupės konsultacijų ir paslaugų centro komandos vadovas — Raimundas Lukaševičius

V. Zaukevičius, tel. (8 5) 232 9600, el. p. vytautas.zaukevicius@vialietuva.lt

AB Via Lietuva GAUTA
2026-01-22 Nr. 1-26-1928

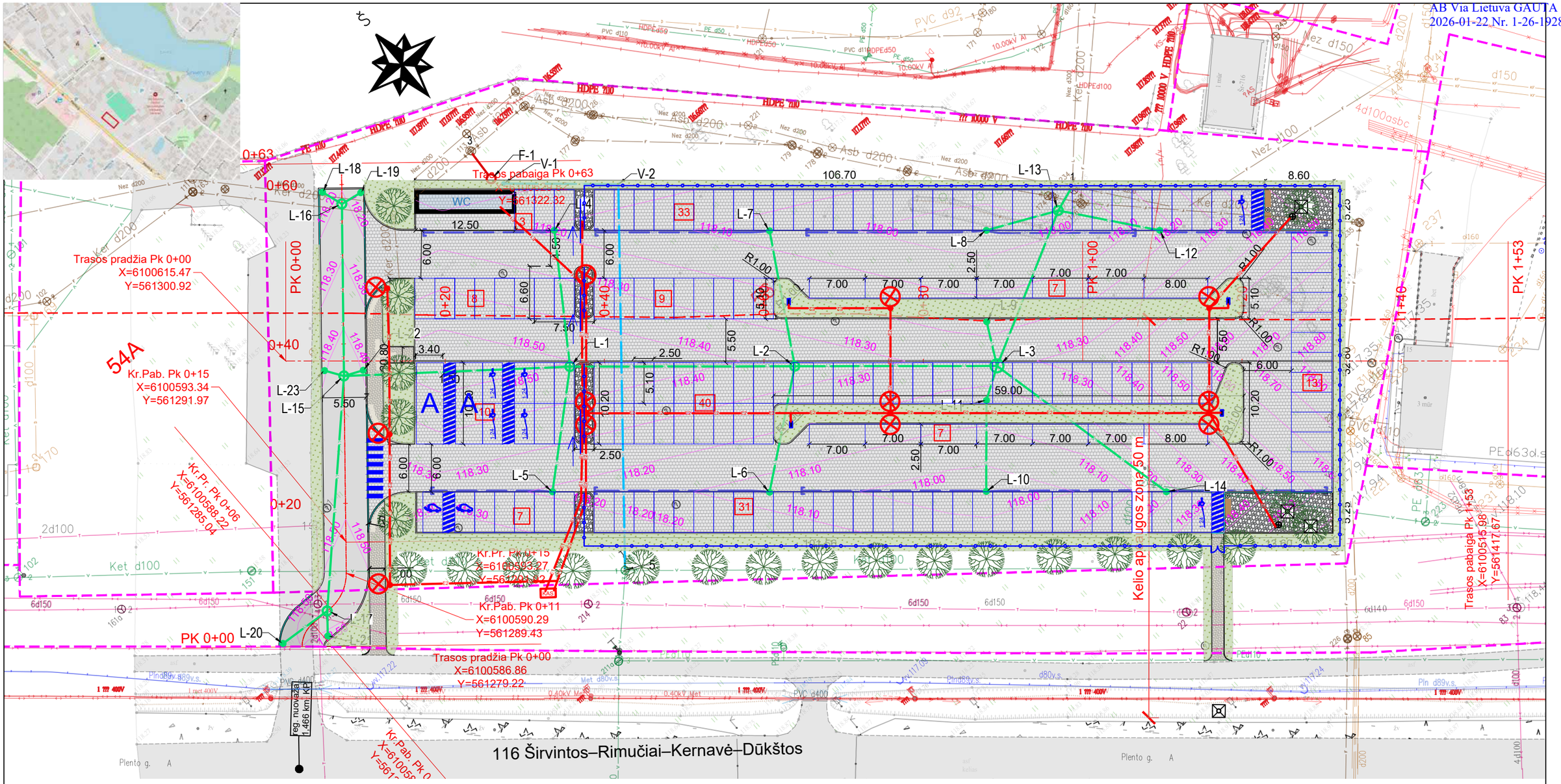


SUTARTINIAI ŽYMĖJIMAI

- Sklypų ribos
- Kelio apsauginė zona
- Projektuojama betoniunių plytelių aikštelės danga
- Projektuojama betoninių plytelių pėsčiųjų tako danga
- Projektuojama asfalto kelio danga
- Projektuojamas betoninis kelio bordiūras
- Projektuojamas betoninis vejos bordiūras
- Projektuojamas nužemintas g/b bordiūras
- Projektuojami apšvietimo tinklai
- Projektuojami LED šviestuvai su atramomis
- Projektuojami jėgos tinklai
- Projektuojami kanalai jėgos tinklams
- Projektuojami įleidžiami LED šviestuvai želdiniams
- Projektuojamos elektros pavaros stumdomiems vartams
- Projektuojama elektromobilių įkrovimo stotelė
- Projektuojami vandentiekio tinklai, D32
- Projektuojama vandentiekio požeminė sklendė
- Projektuojami buitinių nuotekų tinklai
- Projektuojamas buitinių nuotekų šulinys
- Projektuojami paviršinių nuotekų tinklai
- Projektuojamas lietaus nuotekų šulinys
- Projektuojamas lietaus vandens surinkimo trapas
- Projektuojama drenažo linija
- Projektuojama drenažo aklė

| | | |
|---|---|---|
| 0 | 2025-12 | Projektiniai pasiūlymai |
| | Išleidimo data | Laidos statusas. Keitimo priežastis (jei taikoma) |

JANDAS
UAB "Jandas"

Statinio projekto pavadinimas:
Kitos paskirties inžinerinio statinio - aikštelės, adresu Plento g. 56, Širvintų m., statybos projektas

| | | | |
|---|---|---|---|
| 37471 | SPDV | Tadas Jančiauskas | |
| | | | |
| | | | |

Brėžinio pavadinimas:
Suvestinis dangų ir inžinerinių tinklų planas
M 1:500

Laida: 0

Statytojas / Užsakovas:
Širvintų rajono savivaldybė

Brėžinio žymuo:
S-690/2025-TDP-BD-01

| Lapas | Lapų |
|---|---|
| 1 | 1 |

Elektroninio archyvo informacinė sistema

Pagrindinis Paslaugos

ADOC dokumentai

[] **ADOC dokumentas**

- Turinys
- Metaduomenys
- Parašai
- Tikrinimas

**Pavadinimas: Dėl pritarimo projektiniams sprendiniams**
Rinkmena: kelininku derinimas_Turkaus aikste.adoc (ADOC-V1.0, GeDOC)

# Dokumento metaduomenys

PASIRAŠOMIEJI METADUOMENYS

El. dokumento turinį aprašantys metaduomenys

| | El. dokumento pavadinimas | Dokumento rūšis | Parašai |
|---|---|---|---|
| | Dėl pritarimo projektiniams sprendiniams | | |

Sudarytojai

| | Statusas | Sudarytojas | Kodas | Adresas | Parašai |
|---|---|---|---|---|---|
| | Juridinis asmuo | Akcinė bendrovė Via Lietuva | 188710638 | Kauno g. 22-2, 03212 Vilnius, Lietuva | |

Adresatai

| | Statusas | Adresatas | Kodas | Adresas | Parašai |
|---|---|---|---|---|---|
| | Juridinis asmuo | UAB Jandas | 304885427 | Griežlės g. 82-2, Užliedžių k., LT-54303 Kauno r., Lietuva | |

Dokumento registracijos

| | Registravimo data | Dokumento registracijos Nr. | Įmonės (įstaigos) kodas | Parašai |
|---|---|---|---|---|
| | 2026-02-19 15:46:54 | 2-26-2770 | | |
| | Dokumentą užregistravęs darbuotojas | | | |

NEPASIRAŠOMIEJI METADUOMENYS

El. dokumento naudojimo metaduomenys

Techninė informacija

| | El. dokumento specifikacijos ID | Elektroninio dokumento grupė | eDVS pavadinimas ir versija | Parašai |
|---|---|---|---|---|
| | ADOC-V1.0 | GeDOC | DocLogix v12.8.7.0 | |

El. dokumento klasifikavimas

| | Saugykla | Parašai |
|---|---|---|
| | Bylos (tomo) indeksai<br>Bylos (tomo) indeksas<br>6.6 Mr | |

Grįžti į paslaugos pagrindinį puslapį

Kilus techniniams nesklandumams, prašome kreiptis el. paštu eais.pagalba@archyvai.lt.
Jei įmanoma, prie laiško pridėkite ekrano nuotrauką (screenshot), kurioje matoma klaida – tai padės greičiau identifikuoti ir išspręsti problemą.

2026 visos teisės saugomos Lietuvos vyriausiojo archyvaro tarnyba

[] ADOC dokumentas

- Turinys
- Metaduomenys
- Parašai
- Tikrinimas

**Pavadinimas: Dėl pritarimo projektiniams sprendiniams**
Rinkmena: kelininku derinimas_Turkaus aikste.adoc (ADOC-V1.0, GeDOC)

# Dokumento parašai

| Parašai | Parašo informacija |
| --- | --- |

Raimundas Lukaševičius, Komandos vadovas (-ė) (...
DVS sistema, Dokumentų valdymo sistema (2026-02...

Parašo duomenys

Šis parašas yra galiojantis.

Parašas

Pasirašymo laikas: 2026-02-19 15:46:55
Paskirtis: pasirašymas
Formatas: Trumpalaikio galiojimo (XAdES-T)
Laiko žyma: 2026-02-19 15:47:13

Pasirašantis asmuo

Vardas, pavardė: Raimundas Lukaševičius
Pareigos: Komandos vadovas (-ė)
Struktūrinis padalinys:

Sertifikatas

Turėtojas: RAIMUNDAS LUKAŠEVIČIUS
Leidėjas: EID-SK 2016
Galioja nuo 2024-06-24 iki 2029-06-23

Elementai pasirašyti parašu „Raimundas Lukaševičius"

- TURINYS
  - 116_1,438kmKP_Plento g. 56 Sirvintai_Sirvintu R...
  - Priedai
    - 01_BD_suvestinis planas_Turgaus aikste (1).pdf
- METADUOMENYS
  - Dokumento pavadinimas: Dėl pritarimo projektini...
  - Sudarytojai
    - Akcinė bendrovė Via Lietuva. Kodas: 188710638. ...
  - Adresatai
    - UAB Jandas. Kodas: 304885427. Adresas: Griežlės...
  - Dokumento registracijos
    - Registravimo data: 2026-02-19. Registracijos Nr...
  - Parašai
    - Pasirašymo data: 2026-02-19, Parašo paskirtis: ...

Grįžti į paslaugos pagrindinį puslapį

Kilus techniniams nesklandumams, prašome kreiptis el. paštu eais.pagalba@archyvai.lt.
Jei įmanoma, prie laiško pridėkite ekrano nuotrauką (screenshot), kurioje matoma klaida – tai padės greičiau identifikuoti ir išspręsti problemą.

2026 visos teisės saugomos Lietuvos vyriausiojo archyvaro tarnyba

**Subject:** P26-0076 Kitos paskirties inžinerinio statinio - aikštelės Plento g. 56, Širvintų m., statybos projektas
**From:** Alvydas Gražys <alvydas.grazys@placiajuostis.lt>
**Date:** 2026-01-27 15:53
**To:** "tadas.j@jandas.lt" <tadas.j@jandas.lt>

Sveiki

Pagal pateiktą planą numatomų darbų ribose RAIN kabelis paklotas Telia RKKS‘e.
Projekto derinti su VšĮ „Plačiajuostis internetas“ nereikia.

Pagarbiai

**Alvydas Gražys**
Specialistas
Mob. tel.: +370 684 63847

VšĮ „Plačiajuostis internetas“
Sausio 13-osios g. 10,
04347 Vilnius, Lietuva
www.placiajuostis.lt

Pranešime gali būti pateikiama privati ir/arba konfidenciali informacija, skirta pirminiam pranešimo gavėjui. Jeigu gavote šį pranešimą ir jis nėra skirtas Jums, prašome apie tai mus informuoti elektroniniu paštu arba telefonu ir ne Jums skirtą pranešimą nedelsiant ištrinti. Draudžiama ne Jums skirto pranešimo bei jame esančios informacijos naudoti, spausdinti, dauginti, siųsti kitiems arba platinti. Prieš spausdindami šį elektroninį laišką ir/arba jame esančius dokumentus pagalvokite apie gamtos išsaugojimą.

Attachments:

01_BD_suvestinis_planas_Turgaus_aikste.pdf 2,1 MB

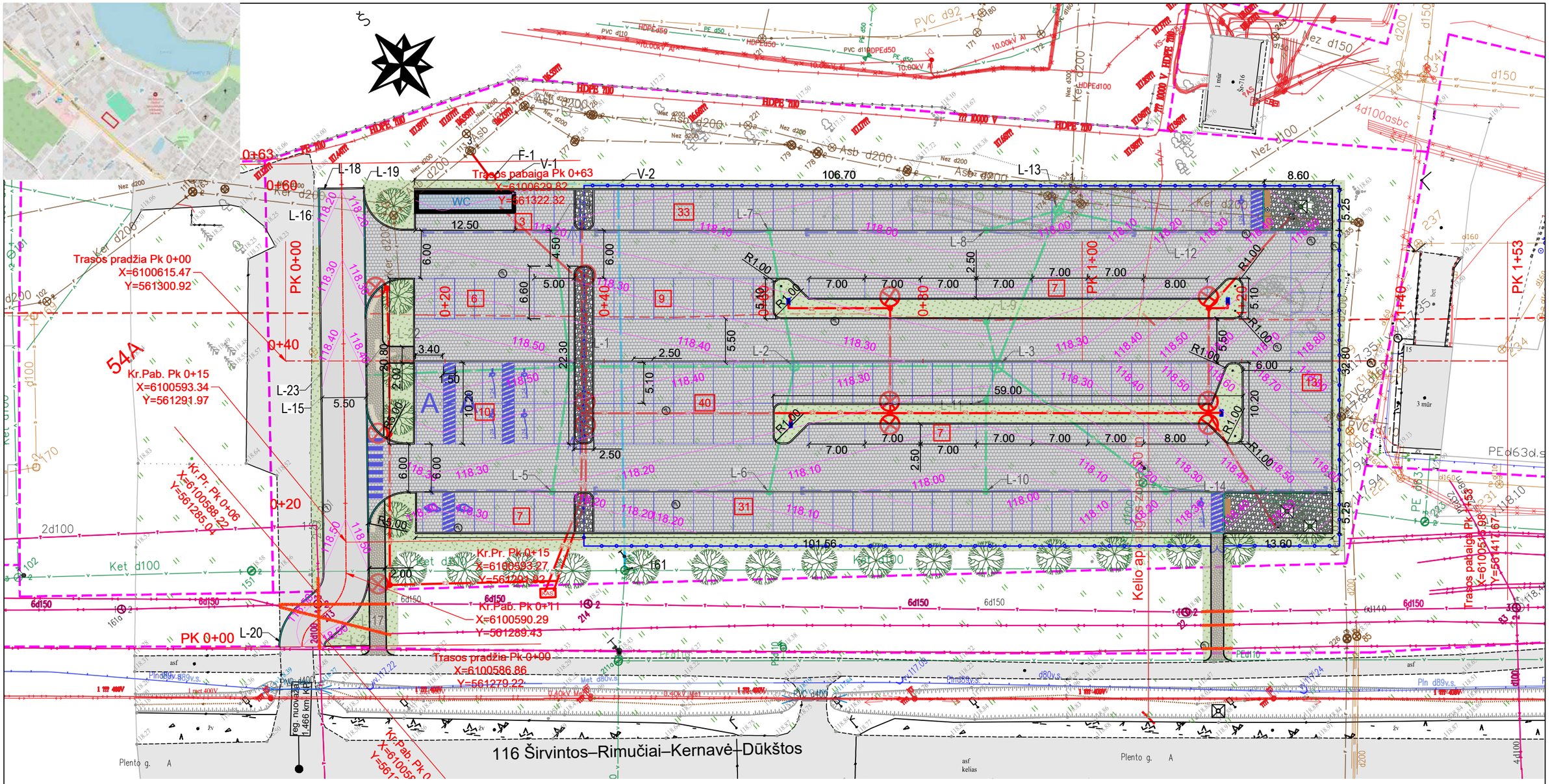


## SUTARTINIAI ŽYMĖJIMAI

- Sklypų ribos
- Kelio apsauginė zona
- Projektuojama betoniunių plytelių aikštelės danga
- Projektuojama betoninių plytelių pėsčiųjų tako danga
- Projektuojama asfalto kelio danga
- Projektuojamas betoninis kelio bordiūras
- Projektuojamas betoninis vejos bordiūras
- Projektuojamas nužemintas g/b bordiūras
- Projektuojami apšvietimo tinklai
- Projektuojami LED šviestuvai su atramomis
- Projektuojami jėgos tinklai
- Projektuojami kanalai jėgos tinklams
- Projektuojami įleidžiami LED šviestuvai želdiniams
- Projektuojamos elektros pavaros stumdomiems vartams
- Projektuojami sudedami apsauginiai ryšių vamzdžiai
- Projektuojami vandentiekio tinklai, D32
- Projektuojama vandentiekio požeminė sklendė
- Projektuojami buitinių nuotekų tinklai
- Projektuojamas buitinių nuotekų šulinys
- Projektuojami paviršinių nuotekų tinklai
- Projektuojamas lietaus nuotekų šulinys
- Projektuojamas lietaus vandens surinkimo trap
- Projektuojama drenažo linija
- Projektuojama drenažo aklė

**Telia Lietuva, AB požeminių ryšių linijų vieta**
**SUDERINTA**
Prieš 3 paras iki darbų pradžios būtina paimti raštišką sutikimą žemės kasimo darbams
El. p.: ramunas.tidikis@telia.lt

Ramunas Tidikis

Digitally signed by Ramunas Tidikis
Date: 2026.01.29 07:16:22 +02'00'

| | | | |
|---|---|---|---|
| 0 | 2026-01 | Projektiniai pasiūlymai | |
| | Išleidimo data | Laidos statusas. Keitimo priežastis (jei taikoma) | |

JANDAS
*UAB "Jandas"*

Statinio projekto pavadinimas:
Kitos paskirties inžinerinio statinio - aikštelės, adresu Plento g. 56, Širvintų m., statybos projektas

| | | | |
|---|---|---|---|
| 37471 | SPDV | Tadas Jančiauskas | |

Brėžinio pavadinimas:
Suvestinis dangų ir inžinerinių tinklų planas
M 1:500

Laida: 0

Statytojas / Užsakovas:
Širvintų rajono savivaldybė

Brėžinio žymuo:
S-690/2025-TDP-BD-01

| Lapas | Lapų |
|---|---|
| 1 | 1 |

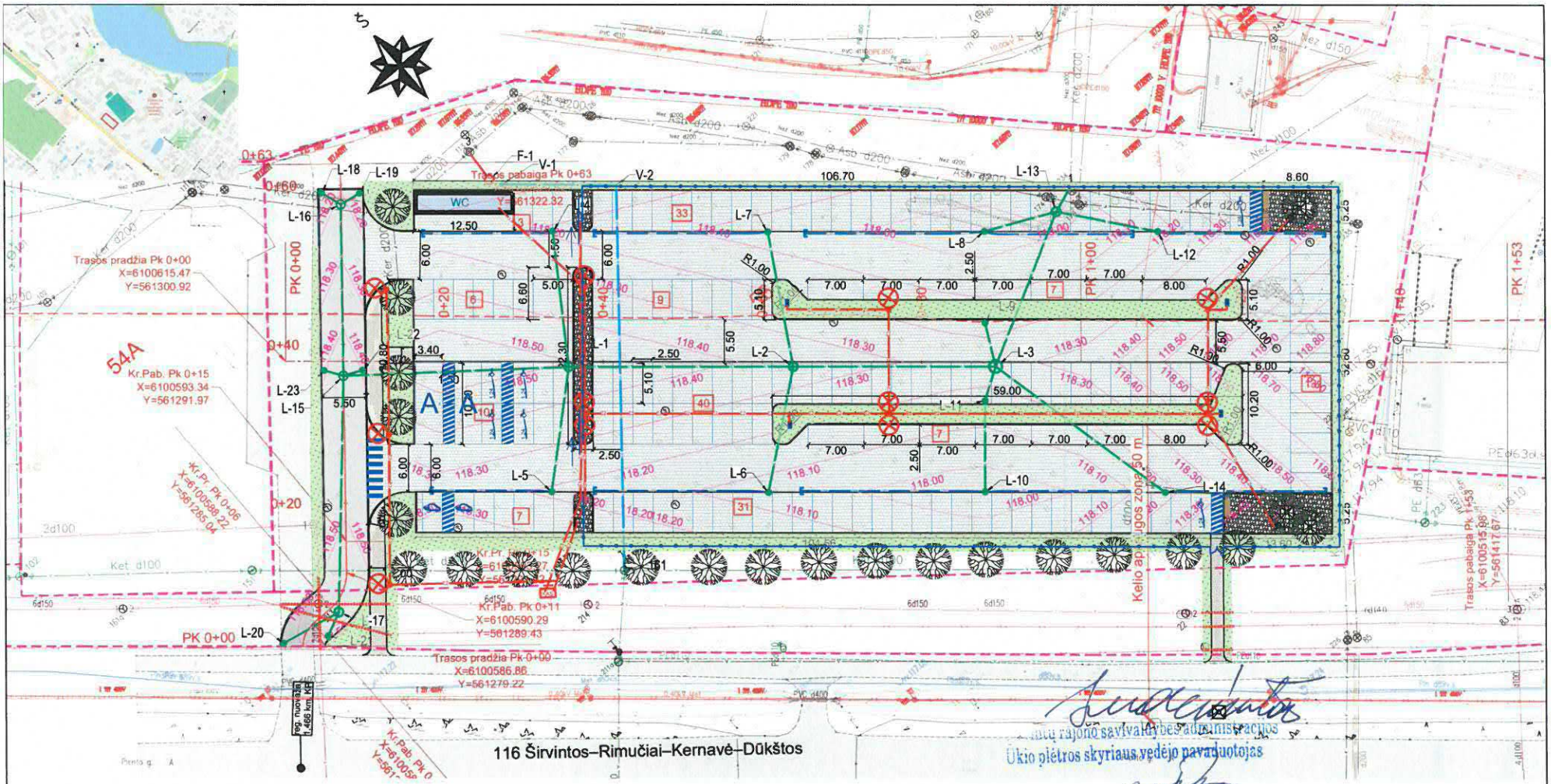


SUTARTINIAI ŽYMĖJIMAI

- Sklypų ribos
- Kelio apsauginė zona
- Projektuojama betoniunių plytelių aikštelės danga
- Projektuojama betoninių plytelių pėsčiųjų tako danga
- Projektuojama asfalto kelio danga
- Projektuojamas betoninis kelio bordiūras
- Projektuojamas betoninis vejos bordiūras
- Projektuojamas nužemintas g/b bordiūras
- Projektuojami apšvietimo tinklai
- Projektuojami LED šviestuvai su atramomis
- Projektuojami jėgos tinklai
- Projektuojami kanalai jėgos tinklams
- Projektuojami įleidžiami LED šviestuvai želdiniams
- Projektuojamos elektros pavaros stumdomiems vartams
- Projektuojama elektromobilių įkrovimo stotelė
- Projektuojami vandentiekio tinklai, D32
- Projektuojama vandentiekio požeminė sklendė
- Projektuojami buitinių nuotekų tinklai
- Projektuojamas buitinių nuotekų šulinys
- Projektuojami paviršinių nuotekų tinklai
- Projektuojamas lietaus nuotekų šulinys
- Projektuojamas lietaus vandens surinkimo trapas
- Projektuojama drenažo linija
- Projektuojama drenažo aklė
- Projektuojami sudedami apsauginiai ryšių vamzd

Širvintų rajono savivaldybės administracijos
Ūkio plėtros skyriaus vedėjo pavaduotojas
Robertas Bartulis

| | | | |
|---|---|---|---|
| 0 | 2025-12 | Projektiniai pasiūlymai | |
| | Išleidimo data | Laidos statusas. Keitimo priežastis (jei taikoma) | |

JANDAS
UAB "Jandas"

Statinio projekto pavadinimas:
Kitos paskirties inžinerinio statinio - aikštelės, adresu Plento g. 56, Širvintų m., statybos projektas

| | | | |
|---|---|---|---|
| 37471 | SPDV | Tadas Jančiauskas | |

Brėžinio pavadinimas:
Suvestinis dangų ir inžinerinių tinklų planas
M 1:500

Laida: 0

Statytojas / Užsakovas:
Širvintų rajono savivaldybė

Brėžinio žymuo:
S-690/2025-TDP-BD-01

| Lapas | Lapų |
|---|---|
| 1 | 1 |

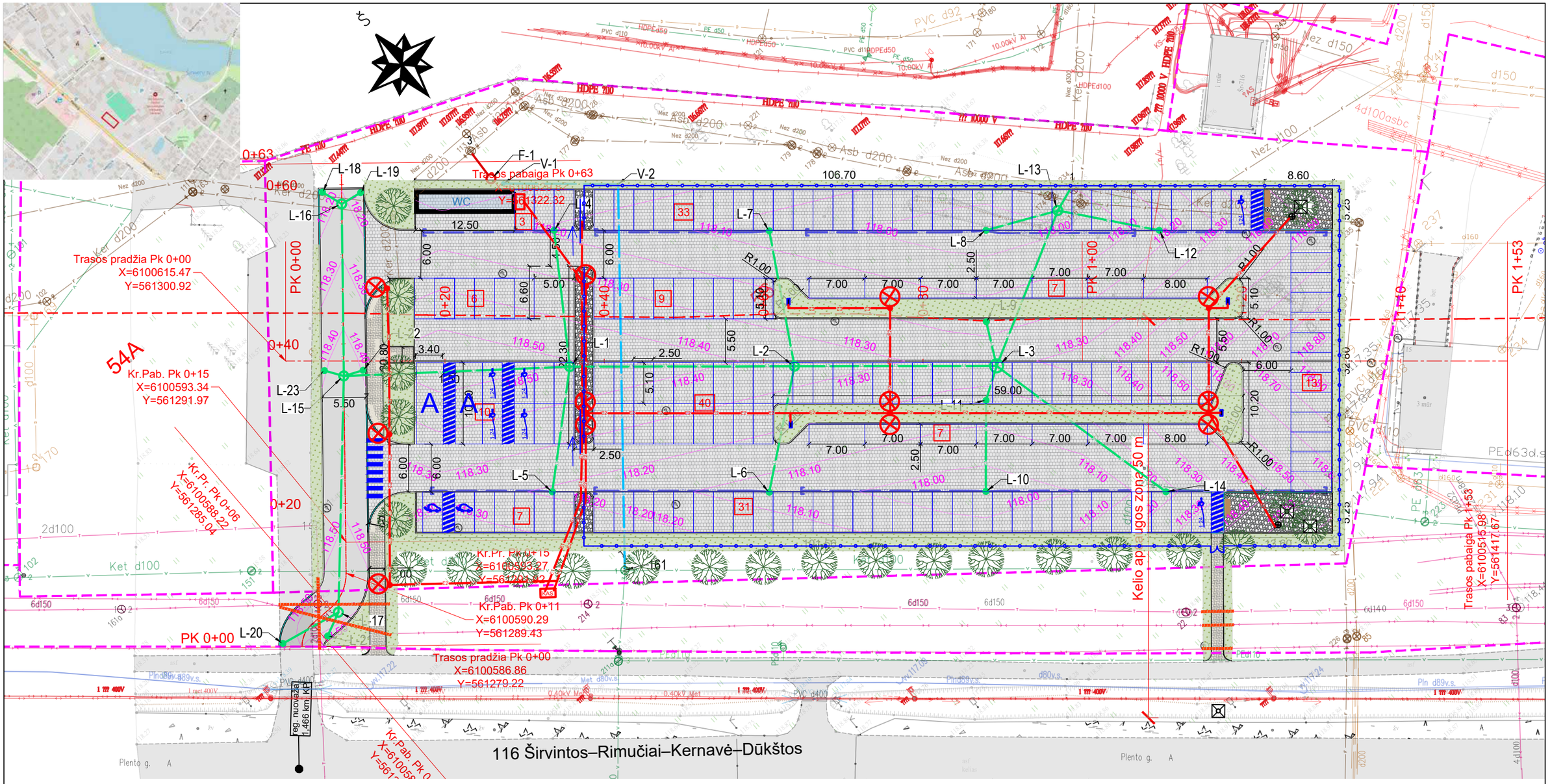


SUTARTINIAI ŽYMĖJIMAI

- Sklypų ribos
- Kelio apsauginė zona
- Projektuojama betoniunių plytelių aikštelės danga
- Projektuojama betoninių plytelių pėsčiųjų tako danga
- Projektuojama asfalto kelio danga
- Projektuojamas betoninis kelio bordiūras
- Projektuojamas betoninis vejos bordiūras
- Projektuojamas nužemintas g/b bordiūras
- Projektuojami apšvietimo tinklai
- Projektuojami LED šviestuvai su atramomis
- Projektuojami jėgos tinklai
- Projektuojami kanalai jėgos tinklams
- Projektuojami įleidžiami LED šviestuvai želdiniams
- Projektuojamos elektros pavaros stumdomiems vartams
- Projektuojami vandentiekio tinklai, D32
- Projektuojama vandentiekio požeminė sklendė
- Projektuojami buitinių nuotekų tinklai
- Projektuojamas buitinių nuotekų šulinys
- Projektuojami paviršinių nuotekų tinklai
- Projektuojamas lietaus nuotekų šulinys
- Projektuojamas lietaus vandens surinkimo trapas
- Projektuojama drenažo linija
- Projektuojama drenažo aklė
- Projektuojami sudedami apsauginiai ryšių vamzdž
- Projektuojamos elektros įvadas lauko rozetėms

Pastabos:

1. Matmenys duoti metrais; koordinačių sistema - LKS 94; aukščių sistema - LAS07;
2. Šuliniai patenkantys į darbų zoną pritaikomi prie projektuojamų paviršių (pakeičiami liukai, atraminių žiedų pagalba priderinimas aukštis, prireikus keičiamos perdengos);
3. Projektuojamo statinio ribose gali būti nepažymėtų komunikacijų.

| | | |
|---|---|---|
| 0 | 2025-12 | Projektiniai pasiūlymai |
| | Išleidimo data | Laidos statusas. Keitimo priežastis (jei taikoma) |

JANDAS
UAB "Jandas"

Statinio projekto pavadinimas:
Kitos paskirties inžinerinio statinio - aikštelės, adresu Plento g. 56, Širvintų m., statybos projektas

| | | | |
|---|---|---|---|
| 37471 | SPDV | Tadas Jančiauskas | |

Brėžinio pavadinimas:
Suvestinis dangų ir inžinerinių tinklų planas
M 1:500

Laida: 0

Statytojas / Užsakovas:
Širvintų rajono savivaldybė

Brėžinio žymuo:
S-690/2025-TDP-BD-01

Lapas: 1 Lapų: 1

Kvalifikuotas elektroninis parašas
KĘSTUTIS JASEVIČIUS
2025-02-23 11:10:29 GMT+2
Paskirtis: Parašas

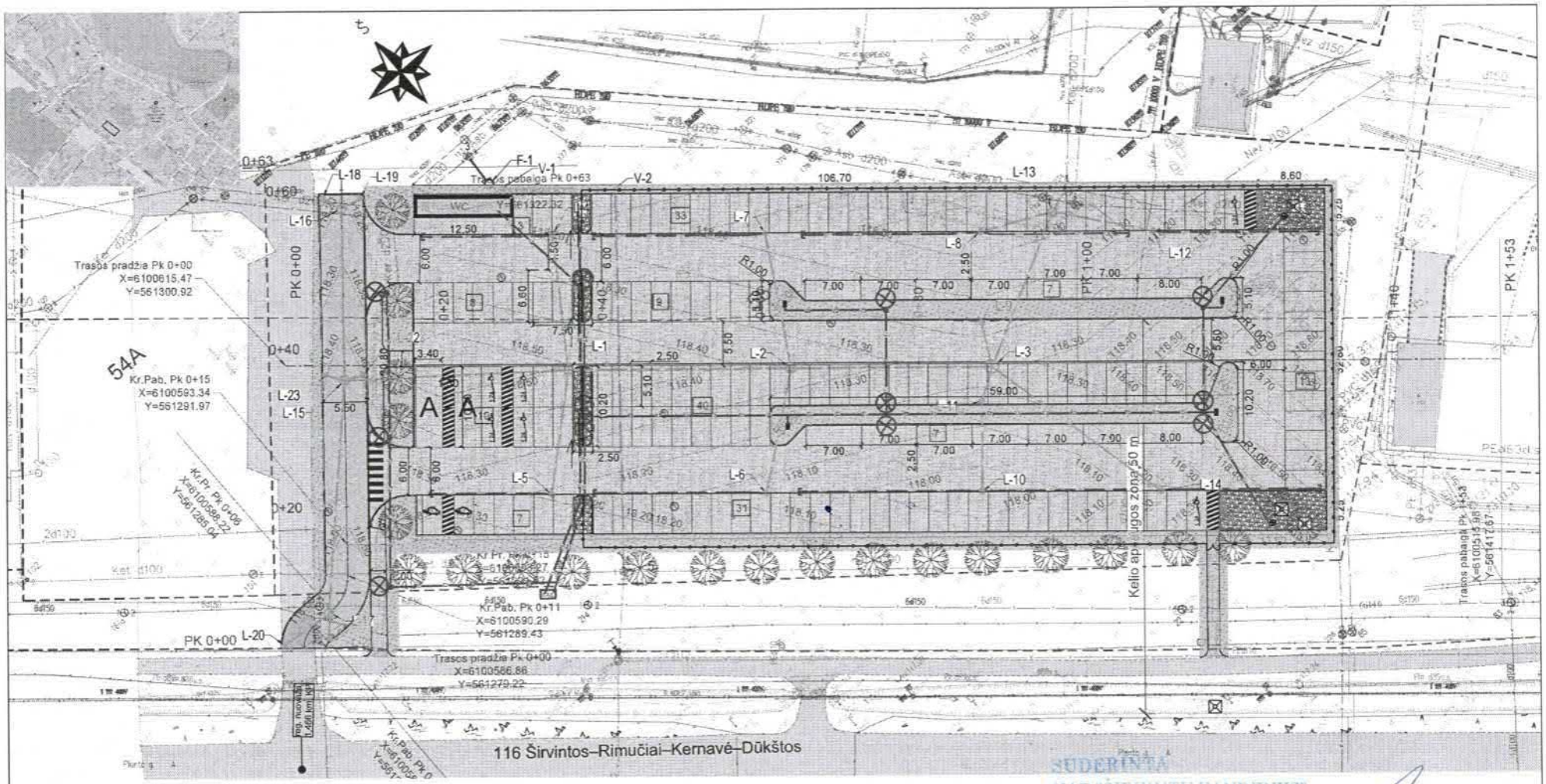


SUTARTINIAI ŽYMĖJIMAI

- Sklypų ribos
- Kelio apsauginė zona
- Projektuojama betoniunių plytelių aikštelės danga
- Projektuojama betoninių plytelių pėsčiųjų tako danga
- Projektuojama asfalto kelio danga
- Projektuojamas betoninis kelio bordiūras
- Projektuojamas betoninis vejos bordiūras
- Projektuojamas nužemintas g/b bordiūras
- Projektuojami apšvietimo tinklai
- Projektuojami LED šviestuvai su atramomis
- Projektuojami jėgos tinklai
- Projektuojami kanalai jėgos tinklams
- Projektuojami įleidžiami LED šviestuvai želdiniams
- Projektuojamos elektros pavaros stumdomiems vartams
- Projektuojama elektromobilių įkrovimo stotelė
- Projektuojami vandentiekio tinklai, D32
- Projektuojama vandentiekio požeminė sklendė
- Projektuojami buitinių nuotekų tinklai
- Projektuojamas buitinių nuotekų šulinys
- Projektuojami paviršinių nuotekų tinklai
- Projektuojamas lietaus nuotekų šulinys
- Projektuojamas lietaus vandens surinkimo trapas
- Projektuojama drenažo linija
- Projektuojama drenažo aklė

SUDERINTA
UAB "ŠIRVINTŲ VANDENYS"
Vyr. inžinierius Kęstutis Vaškevičius
2026 m. 01 mėn. 22 d.

| | | |
|---|---|---|
| 0 | 2025-12 | Projektiniai pasiūlymai |
| | Išleidimo data | Laidos statusas. Keitimo priežastis (jei taikoma) |

JANDAS
UAB "Jandas"

| | | | |
|---|---|---|---|
| 37471 | SPDV | Tadas Jančiauskas | |

Statinio projekto pavadinimas:
Kitos paskirties inžinerinio statinio - aikštelės, adresu Plento g. 56, Širvintų m., statybos projektas

Brėžinio pavadinimas:
Suvestinis dangų ir inžinerinių tinklų planas
M 1:500

Laida: 0

Statytojas / Užsakovas:
Širvintų rajono savivaldybė

Brėžinio žymuo:
S-690/2025-TDP-BD-01

Lapas: 1 / Lapų: 1

Kitos paskirties inžinerinio statinio - aikštelės, adresu

Plento g. 56, Širvintų m., statybos projektas

VISUOMENĖS INFORMAVIMO APIE NUMATOMĄ STATINIŲ PROJEKTAVIMĄ IR VISUOMENĖS DALYVAVIMĄ SVARSTANT STATINIŲ PROJEKTINIUS PASIŪLYMUS ATASKAITA

| | |
|---|---|
| Statytojas | Širvintų rajono savivaldybė |
| Užsakovas | Širvintų rajono savivaldybės administracija |
| Projektuotojas | UAB „Jandas“, Varžupio 2-oji g. 11, LT-53348 Akademija, Kauno r., mob.: 0 686 28701. el. p: tadas.j@jandas.lt |
| Projekto pavadinimas | Kitos paskirties inžinerinio statinio - aikštelės, adresu Plento g. 56, Širvintų m., statybos projektas |
| Projektavimo pagrindas: | Projektiniai pasiūlymai parengti, remiantis Statytojo suformuotais specialiais reikalavimais. |
| Projektavimo tikslas | Tikslas – suprojektuoti aikštelę su privažiavimo gatve ir inžineriniais tinklais. |

Viešinimas:

Vadovaujantis LR statybos įstatymo (Žin., 1996, Nr. 32-788) ir STR 1.04.04:2017 „Statinio projektavimas, projekto ekspertizė“ reikalavimais, atliktas parengtų projektinių pasiūlymų pristatymas visuomenei.

Susipažinti su parengtais projektiniais pasiūlymais buvo galima:

1. Širvintų miesto savivaldybės internetinėje svetainėje (Priedas Nr. 1);

2. Širvintų rajono savivaldybėje, Vilniaus g. 61, LT-19120 Širvintos;

3. UAB „Jandas“, Varžupio 2-oji g. 9, Akademija, Kauno r.

Pranešimo stendas apie parengtus projektinius pasiūlymus pastatytas prie projektuojamo ruožo pradžios (sankryžoje su Plento g.) (Priedas Nr. 2)

2026 m. vasario 3 d. 15:00 tiesiogiai nuotoliniu būdu, Zoom programinės įrangos pagalba, įvyko viešas susirinkimas. Viešo susirinkimo vaizdo įrašą saugo UAB „Jandas“ (kreiptis el.p. tadas.j@jandas.lt).

Viešojo susirinkimo protokolas pateiktas priede Nr. 3, dalyvių sąrašas – priede Nr. 4.

Iki viešo susirinkimo paklausimų raštu nebuvo gauta. Viešo susirinkimo metu buvo gauta keltas paklausimų. Prie viešo svartymo prisijungė suinteresuotas asmuo.

Išvada. Visuomenė suinteresuota šio projekto projektiniais pasiūlymais, tačiau esminiai projekto sprendiniai nesikeičia.

| | | |
|---|---|---|
| Susirinkimo pirminikas | (parašas) | Tadas Jančiauskas<br>(vardas, pavardė) |
| Susirinkimo sekretorius | (parašas) | Marius Račkauskas<br>(vardas, pavardė) |

# STATINIŲ PROJEKTINIAI PASIŪLYMAI

2026-01-14

**Informacija**

| | |
|---|---|
| Adresas | Plento g. 566, Širvintų m., Širvintų r. sav. |
| Projekto pavadinimas | Kitos paskirties inžinerinio statinio - aikštelės Plento g. 56, Širvintų m., Širvintų r. sav., statybos projektas |

**Projektiniai pasiūlymai**

| | |
|---|---|
| Paskelbimo data | 2026-01-14 |
| Informacija | Pranešimas<br>Projektinių pasiūlymų informacija<br>Projektiniai pasiūlymai<br>Planas<br>Informacija apie viešą susirinkimą<br>Viešas susirinkimas vyks nuotoliniu būdu 2026 m. vasario 3 d. 15.00-16.00 val. Tiesioginės transliacijos internetu nuoroda: https://us02web.zoom.us/j/2037422731<br><br>Prisijungimas – (Passcode (slaptažodis): 123) arba naudojant QR kodą: |
| Viešo susirinkimo data | 2026-02-03 |

Priedas Nr. 2

Stendo įrengimo fotofiksacija

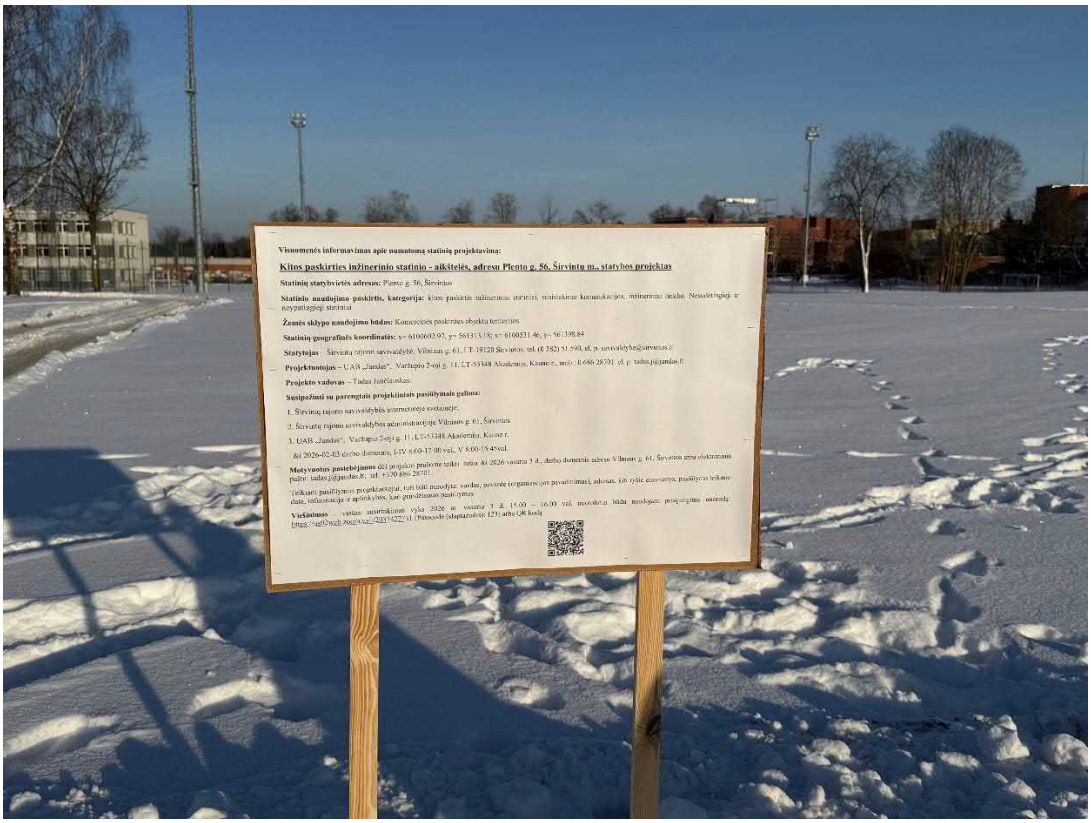


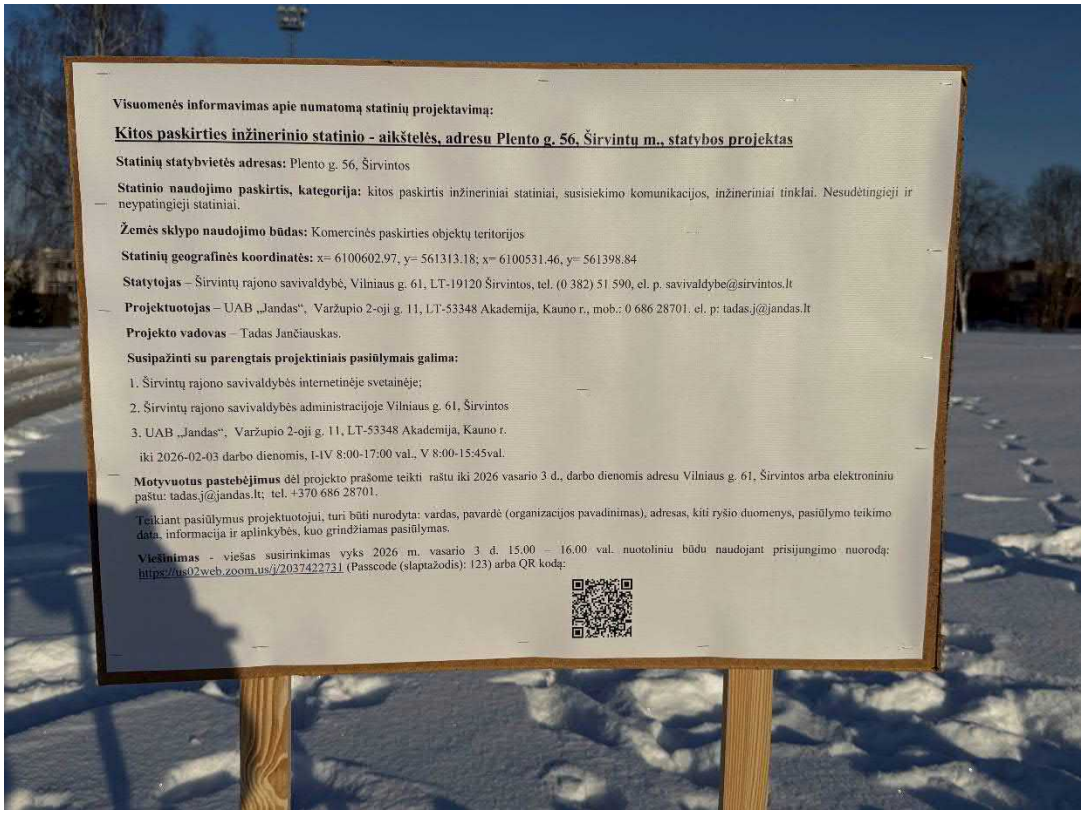

Priedas Nr. 3

SUSIRINKIMO/POSĖDŽIO PROTOKOLAS NR.1

| | |
|---|---|
| Projektas | Kitos paskirties inžinerinio statinio - aikštelės, adresu Plento g. 56, Širvintų m., statybos projektas |
| Statinio projekto Nr. | S-690 |
| Projekto vadovas | Tadas Jančiauskas |
| Data | 2026-02-03 |
| Vieta | Tiesiogiai nuotoliniu būdu, naudojant Zoom programinę įrangą. |
| Laikas | 15:00 |
| Dalyvauja | Sąrašas pateikiamas priede |
| Kopija | Deimantė Oršauskaitė (Širvintų rajono savivaldybė) |

VISUOMENĖS INFORMAVIMAS APIE NUMATOMĄ STATINIŲ (JŲ DALIŲ) PROJEKTAVIMĄ IR VISUOMENĖS DALYVAVIMAS SVARSTANT STATINIŲ (JŲ DALIŲ) PROJEKTINIUS PASIŪLYMUS

SUSIRINKIMO DARBOTVARKĖ:

1. Susirinkimo dalyvių registravimas (dalyvių sąrašas pridedamas);
2. Projektinių pasiūlymų pristatymas;
3. Iki viešo susirinkimo raštu gauti pasiūlymai;
4. Viešo susirinkimo metu svarstyta ir nutarta.

2. Pasitarimo pradžioje pristatyti pagrindiniai sprendiniai: projekto tikslas, darbų apimtys, techninė informacija, projekto sprendiniai.

3. Iki viešo susirinkimo raštu gautų pasiūlymų aptarimas.

- Iki viešo susirinkimo pasiūlymų nebuvo gauta.

4.1 KLAUSTA, kokia bus aikštelės paskirtis.

ATSAKYTA, kad dalis aikštelės teritorijos numatoma išnaudoti laikino turgaus reikmėms, kol bus statomas naujas turgaus kompleksas.

4.2 KLAUSTA, ar parkavimas aikštelėje bus mokamas.

ATSAKYTA, kad aikštelė nebus apmokestinama.

| | | |
|---|---|---|
| Susirinkimo pirmininkas | (parašas) | Tadas Jančiauskas<br>(vardas, pavardė) |

Priedas Nr. 4

Kitos paskirties inžinerinio statinio - aikštelės, adresu Plento g. 56, Širvintų m.,

statybos projektas

2026-02-03, 15:00

Viešo susirinkimo dalyviai

| Eil. Nr. | Vardas ir Pavardė | Atstovavimas, (adresas) | Kontaktai (telefono nr., el. paštas adresas) | Parašas | Pastabos |
|---|---|---|---|---|---|
| 1. | Tadas Jančiauskas (pirmininkas) | UAB „Jandas“, Projekto vadovas | Varžupio 2-oji g. 11, LT-53348 Akademija, Kauno r. ; elektroniniu paštu: tadas.j@jandas.lt ; tel. +370 686 28701 | | |
| 2. | Marius Račkauskas (sekretorius) | UAB „Jandas“, Inžinierius | Varžupio 2-oji g. 11, LT-53348 Akademija, Kauno r. ; elektroniniu paštu: marius.r@jandas.lt; | | |
| 3. | Deimantė Oršauskaitė | Širvintų rajono savivaldybė | Vilniaus g. 61, LT-19120 Širvintos deimante.orsauskaite@sirvintos.lt | | |
| 4. | D nis | Gyventojai | | | |

Susirinkimo pirmininkas _____ (parašas) Tadas Jančiauskas _____ (vardas, pavardė)

SITUACIJOS SCHEMA

# TOPOGRAFINIS PLANAS
## PILNAS TURINYS
## M 1:500

Topografijos ir inžinerinės infrastruktūros informacinėje sistemoje (TIIIS) plano teritorijai suteiktas Nr._____ TIIIS1–20240930–063570

| | | |
|---|---|---|
| PILNO TURINIO TOPOGRAFINIS PLANAS | Objekto pavadinimas: Plento g. 56, Širvintos, Širvintų miesto sen., Širvintų r. sav.<br>Objekto adresas: Plento g. 56, Širvintos, Širvintų miesto sen., Širvintų r. sav. | |
| KOORDINAČIŲ SISTEMA: LKS–94<br>Horizontaliosios padėties tikslumas 0,10m | AUKŠČIŲ SISTEMA: LAS07 (GEOIDO MODELIS LIT20G)<br>Vertikaliosios padėties tikslumas 0,10m | Lapas/lapų skaičius<br>1/1 |

Kvalifikacijos pažymėjimo Nr. 1GKV–928

| | VARDAS IR PAVARDĖ | DATA | PARAŠAS |
|---|---|---|---|
| INŽINERINĖ GEODEZIJA | DARIUS KABAČIAUSKAS | 2024–09–19 | |

Žygio g. 90–23, Vilnius,
tel. nr.: 8–622–92902,
Įmonės kodas 304521352,
El. p.: info@inzinerinegeodezija.lt

Dokumentą elektroniniu parašu
pasirašė DARIUS,KABAČIAUSKAS
Data: 2024-10-18 10:13:15

# UAB "GEOPRA"

## AIKŠTELĖ PLENTO G. 56, ŠIRVINTŲ M. II GEOTECHNINĖS KATEGORIJOS PROJEKTINIŲ INŽINERINIŲ GEOLOGINIŲ IR GEOTECHNINIŲ TYRIMŲ ATASKAITA

Tyrimo identifikavimo numeris Žemės gelmių registre
**57298-2025**

*VILNIUS, 2025*

# UAB "GEOPRA"

**Konstitucijos pr. 23, korpusas „B", 23A kab., Vilnius**
**Mob. tel. 8 698 76675**
**Įmonės kodas 300632501**
**Geologijos tarnybos leidimas Nr. 125 (2020 07 01)**
**projektai.geopra@gmail.com**


**OBJEKTAS** **Aikštelė Plento g. 56, Širvintų m.**

**DALIS** **Inžineriniai geologiniai ir geotechniniai tyrimai**

**UŽSAKOVAS** **UAB „Jandas"**

**DIREKTORIUS** **D. Šiupšinskas**

**INŽ. GEOLOGAS** **D. Šiupšinskas**

**Vilnius, 2025**

# TURINYS

1. ĮVADAS
2. BENDRIEJI DUOMENYS
3. GEOLOGINĖ SANDARA
4. GRUNTŲ SUDĖTIS IR INŽINERINIAI GEOLOGINIAI SLUOKSNIAI
5. GRUNTŲ FIZIKINĖS IR MECHANINĖS SAVYBĖS
6. GEOLOGINIAI PROCESAI IR REIŠKINIAI
7. HIDROGEOLOGINĖS SĄLYGOS
8. IŠVADOS IR REKOMENDACIJOS
9. LITERATŪRA

# TEKSTINIAI IR GRAFINIAI PRIEDAI

| | |
|---|---|
| TECHNINĖ UŽDUOTIS INŽINERINIAMS GEOLOGINIAMS IR GEOTECHNINIAMS TYRIMAMS | 1 lapas |
| ŽEMĖS GELMIŲ GEOLOGINIŲ TYRIMŲ REGISTRACIJOS LAPAS Nr. 57298-2025 (REGISTRACIJOS LAPAI PATEIKTI LGT) | 2 lapai |
| SKLYPO PADETIES VIETOVĖJE SCHEMA | 1 lapas |
| ZONDO KALIBRAVIMO LIŪDIJIMAS | 2 lapai |
| LGT LEIDIMAS TIRTI ŽEMĖS GELMES NR. 125 | 1 lapas |
| GRUNTŲ FIZIKINIŲ MECHANINIŲ SAVYBIŲ RODIKLIŲ LENTELĖ | 1 lapas |
| TYRIMŲ TAŠKŲ KOORDINAČIŲ IR ALTITUDŽIŲ ŽINIARAŠTIS | 1 lapas |
| GRUNTO LABORATORINIŲ TYRIMŲ LENTELĖS | 14 lapų |
| GRĘŽINIŲ IR STATINIO ZONDAVIMO (CPT) GRAFIKŲ STULPELIAI | 2 lapai |
| INŽINERINIS GEOLOGINIS PJŪVIS I-I; | 1 lapas |
| SUTARTINIAI ŽENKLAI | 1 lapas |
| PLANAS SU GRĘŽINIŲ, STATINIO ZONDAVIMO TAŠKŲ IR PJŪVIO LINIJA I-I; (M 1:500) | 1 lapas |

# 1. ĮVADAS

UAB "Geopra", pagal su UAB „Jandas" suderintą techninę užduotį, atliko projektuojamos aikštelės Plento g. 56, Širvintų m. inžinerinius geologinius ir geotechninius tyrimus. Tyrinėjimų tikslas, nustatyti gruntų stiprumines savybes, litologines ir hidrogeologines sąlygas, bei duoti gruntų jautrumo šalčiui klases.

Lauko tyrimų metu buvo išgręžti 2 gręžiniai iki 5,0 m gylio. Bendras gręžinių metražas – 10,0 m. Atlikti 2 grunto bandymai statiniu zondavimu (CPT) pagal ISO-22476-1:2012. Zondui S-832 tipo (2 tipas) atliktas kalibravimas (žiūrėti kalibravimo liudijimą).

Tyrimai atlikti 2025 m lapkričio mėn. Zonduota ir gręžta savaeigiu agregatu „Geotech", su statinio zondavimo įranga PIKA – 9, naudojant tenzometrinį S-832 tipo zondą. Tyrimų vietų koordinatės ir altitudės yra nustatytos profesionalia GPS įranga.

Iš gręžinių buvo paimta 7 grunto pavyzdžiai laboratoriniams tyrimams. Šių tyrimų metu, moliniams, smėliniams ir piltiniams gruntams nustatyti visi parametrai, reikalingi II geotechninę kategoriją atitinkantiems IGG tyrimams. Gruntų analizes atliko VU GMF inžinerinės geologijos ir gruntų mechanikos laboratorijos geologas laborantas D. Gribulis ir asistentas Dr. V. Samalavičius.

Inžinerinių geologinių tyrimų ataskaita parengė inžinierius geologas D. Šiupšinskas.

Ataskaita parengta atsižvelgiant į STR 1.04.02:2011 nuostatas [7]. Tyrimo identifikavimo numeris Žemės gelmių registre 57298-2025.

Gruntų litologinis aprašymas yra pateiktas atsižvelgiant į LST EN ISO 14688-1:2018 [4] ir LST EN ISO 14688-2:2018 [5] nuostatas.

Gruntų genetiniai indeksai yra pateikti pagal Lietuvos kvartero geologinį žemėlapį [2] ir Lietuvos kvartero stratigrafijos schemos aprašo 2 priedą [3].

Rupiojo grunto, vidinės trinties kampas yra pateikti pagal LST EN 1997-2:2007 [6, p. 110] nuostatas.

# 2. BENDRIEJI DUOMENYS

Projektuojama aikštelė yra apie 20 m į šiaurės rytus nuo Plento gatvės.

Geomorfologiniu požiūriu teritorija priklauso Paskutiniojo apledėjimo Pabaltijo žemumų sričiai, Neries žemupio plynaukštės rajonui, Alionių limnoglacialinio dūburio mikrorajonui [8]. Absoliutiniai reljefo aukščiai pagal gręžinių ir CPT taškų altitudės yra ~118,4 m.

# 3. GEOLOGINĖ SANDARA

Ištirtoje storymėje yra išskirtos dviejų tipų nuogulų grupės.

Holoceno nuogulos – tai yra piltinis gruntas (IGS1) slūgsantys iki 0,8 – 1,2 m gylio, kuris sudarytas iš molingo smėlio ir smėlingo mažo plastiškumo molio. Organinės medžiagos kiekis grunte $I_{om}$ – 1,08 – 1,68 %. Piltinį gruntą gr.1, iki 0,30 m gylio dengia 0,07 m storio asfaltbetonis ir po juo slūgsanti skalda su smėliu, po ja 0,10 m storio žvyringo smėlio sluoksnis.

Viršutinio pleistoceno, Nemuno svitos, Baltijos posvitės nuogulos – tai yra fliuvioglacialinės (fIIIbl) nuogulos, kurios slūgso gr.1 iki 2,5 m gylio sudarytos iš mažai dulkingo-molingo blogai išrūšiuoto smėlio, giliau bei likusioje aikštelės dalyje po holoceno nuogulomis, iki gręžiniais pasiekto 5,0 m gylio, slūgso kraštinės fliuvioglacialinės (ftIIIbl) ir glacialinės (gtIIIbl) nuogulos, sudarytos iš mažai dulkingo-molingo blogai išrūšiuoto smėlio ir moreninio smėlingo mažo plastiškumo molio ir moreninio smelingo mažo plastiškumo molio ir dulkio.

# 4. GRUNTŲ SUDĖTIS IR INŽINERINIAI GEOLOGINIAI SLUOKSNIAI

Inžineriniai geologiniai sluoksniai yra išskirti pagal gruntų genezę, litologiją tankumą ir stiprumą suteikiant bendrą numeraciją. Nuo esamo žemės paviršiaus iki gręžiniais pasiekto 5,0 m gylio yra išskirti 6 inžineriniai geologiniai sluoksniai (IGS).

Piltinis gruntas (IGS1) slūgso visame plote iki 0,8 – 1,2 m gylio, sudarytas iš molingo smėlio ir smėlingo mažo plastiškumo molio.

Mažai dulkingas-molingas blogai išrūšiuotas smėlis, vidutinio tankumo (IGS2) sutiktas gr.1, 0,8 – 1,2 m gylio intervale, (storis siekia 0,4 m).

Mažai dulkingas-molingas blogai išrūšiuotas smėlis, tankus (IGS3) sutiktas gr.1, 1,2 – 2,5 m gylio intervale, (storis siekia 1,3 m).

Moreninis smėlingas mažo plastiškumo molis, vidutinio stiprumo (IGS4) sutiktas gr.1, 1,7 – 5,0 m gylio intervale, (storis siekia 3,3 m).

Moreninis smėlingas mažo plastiškumo molis ir dulkis, labai stiprus (IGS5) sutiktas visame plote, 1,2 – 1,7 ir 2,5 – 4,2 m gylio intervaluose, (storis siekia 0,5 – 1,7 m).

Mažai dulkingas-molingas blogai išrūšiuotas smėlis, tankus (IGS6) sutiktas gr.1, 4,2 –5,0 m gylio intervale, (storis siekia 0,8 m).

## 5. GRUNTŲ FIZIKINĖS IR MECHANINĖS SAVYBĖS

Projektuojamoje aikštelėje sutiktas piltinis ir natūralūs gruntai, kurie sudaryti iš mažai dulkingo-molingo blogai išrūšiuoto smėlio, moreninio smėlingo mažo plastiškumo molio ir dulkio bei moreninio smėlingo mažo plastiškumo molio.

Šių gruntų stiprumui ir tankumui nustatyti buvo atliktas statinis zondavimas. Zonduota elektronine lauko aparatūra **PIKA-9**, naudojant tenzometrinį **S-832** tipo zondą **(2 tipas)**. Nustatyta kūgio sprauda ($q_c$, MPa) ir paviršinė movos trintis ($f_s$, kPa). Reikšmės fiksuotos kas 0,01 m ir pateiktos zondavimo grafikuose. Deformacijų modulio ($E$, MN/m$^2$, MPa) vertės apskaičiuotos iš koreliacinių priklausomybių [6]:

| | | |
|---|---|---|
| $\mathbf{E = q_c}$ | ,MPa, | piltiniam gruntui; |
| $\mathbf{E = 7{,}8q_c^{0{,}71}}$ | ,MPa, | vidutinio tankumo ir tankiam smėliui; |
| $\mathbf{E = 10{,}0q_c}$ | ,MPa, | moreniniam smulkiam gruntui, kur $q_c$<2,5 MPa; |
| $\mathbf{E = 12{,}0q_c}$ | ,MPa, | moreniniam smulkiam gruntui, kur $q_c$>2,5 MPa. |

Pagal gruntų nustatytą kūginę spraudą ($q_c$), nustatom stiprumo (moliniams gruntams) ir tankumo (smėliams) rodiklius. Gruntų kūginės spraudos ($q_c$) ir deformacijų modulio (E) vidurkinės reikšmės pateiktos 1 – oje lentelėje. Vidinis trinties kampas (φ) smėliams paskaičiuotas pagal D.2 lentelėje pateikta formule, $\varphi = 13{,}5 \times \lg q_c + 23$ (smėliui). Moreninio smėlingo mažo plastiškumo molio stiprumas pagal zondavimo kūginį stiprį ($q_c$) priimtas pagal LGT projektinių inžinerinių geologinių ir geotechninių tyrimų rekomendacijas [9].

Statybos aikštelėje yra išskirti 6 inžineriniai geologiniai sluoksniai (IGS).

Piltinis gruntas (IGS1) yra nevienalytis, kūginio stiprio ($q_c$) ir deformacijų modulio ($E$) vidurkinės $q_{c\ vid.}$, $E$ — 4,8 MPa, $\rho_s$ — 2,66 Mg/m$^3$, w — 0,095 vnt.d., $w_L$ — 0,217 vnt.d., $w_P$ — 0,133 vnt.d., $I_P$ — 0,084 vnt.d., $I_L$ — -0,488 vnt. d., $I_C$ — 1,488 vnt.d, $I_{om.}$ — 1,38%, kf – 2,5 m/d.

Mažai dulkingas-molingas blogai išrūšiuotas smėlis, vidutinio tankumo (IGS2) pasižymi vidutinėmis fizikinėmis ir mechaninėmis savybėmis. Vidurkinės vertės: $q_{c\ vid.}$ — 7,5 MPa, $E_{vid.}$ — 32,6 MPa, $\varphi_{vid.}$ — 35°, $\rho_s$ — 2,65 Mg/m$^3$.

Mažai dulkingas-molingas blogai išrūšiuotas smėlis, tankus (IGS3) pasižymi geromis fizikinėmis ir mechaninėmis savybėmis. Vidurkinės vertės: $q_{c\ vid.}$ — 12,3 MPa, $E_{vid.}$ — 46,3 MPa, $\rho_s$ — 2,65 Mg/m$^3$, kf —2,2 m/d.

Moreninis smėlingas mažo plastiškumo molis, vidutinio stiprumo (IGS4) pasižymi vidutinėmis fizikinėmis ir mechaninėmis savybėmis. Vidurkinės vertės: $q_{c\ vid.}$ — 1,6 MPa, $E_{vid.}$ — 16,0 vnt.d., $\rho_s$ — 2,70 Mg/m$^3$, w — 0,138 vnt.d., $w_L$ — 0,238 vnt.d., $w_P$ — 0,124 vnt.d., $I_P$ — 0,114 vnt.d., $I_L$ — 0,123 vnt. d., $I_C$ — 0,877 vnt.d.

Moreninis smėlingas mažo plastiškumo molis ir dulkis, labai stiprus (IGS5) pasižymi labai geromis fizikinėmis ir mechaninėmis savybėmis. Vidurkinės vertės: $q_{c\ vid.}$ — 8,2 MPa, $E_{vid.}$ — 98,4 MPa, $\rho_n$ — 2,19 Mg/m$^3$, $\gamma$ — 21,48 kN/m$^3$, $\rho_s$ — 2,68 Mg/m$^3$, w — 0,138 vnt.d., $w_L$ — 0,195 vnt.d., $w_P$ — 0,129 vnt.d., $I_P$ — 0,066 vnt.d., $I_L$ — 0,136 vnt. d., $I_C$ — 0,864 vnt.d.

Mažai dulkingas-molingas blogai išrūšiuotas smėlis, tankus (IGS6) pasižymi geromis fizikinėmis ir mechaninėmis savybėmis. Vidurkinės vertės: $q_{c\ vid.}$ — 14,8 MPa, $E_{vid.}$ — 52,8 MPa, $\rho_n$ — 2,08 Mg/m$^3$, $\gamma$ — 20,40 kN/m$^3$, $\rho_s$ — 2,66 Mg/m$^3$, w — 0,178 vnt.d.

Gruntų nustatytų fizikinių ir mechaninių savybių rodiklių vertės yra pateiktos 1 lentelėje.

Parametrų žymėnys, terminai, matavimo vienetai yra pateikti pagal STR 1.04.02:2011.

## 6. GEOLOGINIAI PROCESAI IR REIŠKINIAI

Projektuojamoje aikštelėje geologinių procesų ir reiškinių nepastebėta.

## 7. HIDROGEOLOGINĖS SĄLYGOS

Požeminis vanduo sutiktas visoje aikštelėje 1,2 – 2,2 m gylyje nuo esamo žemės paviršiaus. Vanduo yra mažai dulkingame-molingame blogai išrūšiuotame smėlyje ir moreniniuose moliniuose gruntuose esančiuose vandeningo smėlio lęšiuose.

## 8. IŠVADOS

1. Pagal tyrinėjimų duomenis, projektuojama aikštelė, iki 0,8 – 1,2 m gylio padengta piltiniu gruntu (tIV). Piltinį gruntą gr.1, iki 0,30 m gylio dengia 0,07 m storio asfaltbetonis ir po juo slūgsanti skalda su smėliu, po ja 0,10 m storio žvyringo smėlio sluoksnis. Piltinis gruntas (IGS1), sudarytas iš molingo smėlio ir smėlingo mažo plastiškumo molio. Piltinis gruntas (IGS1) priskirtas O(ML) ir O($SM_o$) gruntų grupėms. Pagal jautrį šalčiui priskiriami F3 grunto klasei, kuri pasižymi labai dideliu jautrumu šalčiui. O(ML) grupės gruntas yra mažai tinkamas laikiniesiems keliams ir iš dalies tinkamas sankasoms įrengti. O($SM_o$). grupės gruntas yra naudotinas laikiniesiems keliams ir sankasoms įrengti.
2. Moliniai gruntai priskirti ML, SDo - SMo, gruntų grupėms. Pagal jautrį šalčiui priskiriami F3 grunto klasei, kuri pasižymi labai dideliu jautrumu šalčiui. SMo, grupės gruntas yra naudotinas laikiniesiems keliams ir sankasoms įrengti. SDo, grupės gruntas yra iš dalies tinkamas laikiniesiems keliams ir sankasoms įrengti. ML grupės grunto panaudojimas laikiniesiems keliams ir sankasoms įrengti yra analogiškas O(ML) grupės grunto panaudojimui.
3. Požeminis vanduo sutiktas visoje aikštelėje 1,2 – 2,2 m gylyje nuo esamo žemės paviršiaus. Vanduo yra mažai dulkingame-molingame blogai išrūšiuotame smėlyje ir moreniniuose moliniuose gruntuose esančiuose vandeningo smėlio lęšiuose. Sniego tirpsmo metu ir po ilgalaikių liūčių, gr.1 smėlyje vandens lygis gali pakilti, o likusioje aikštelės dalyje piltiniame grunte, slūgsančiame virš molingo grunto, gali laikinai kauptis podirvio vanduo.
4. Smėlis, iki vandens lygio, yra birus.
5. Požeminių tinklų statybos metu, gali vykti vandens pritekėjimas į tranšėją, todėl reikia numatyti atitinkamas priemones vandens pašalinimui.

Inž. geologas D. Šiupšinskas

Dokumentą elektroniniu parašu
pasirašė DONATAS ŠIUPŠINSKAS
Data: 2025-11-11 14:32:48

Statybos techninio reglamento
STR 1.04.02:2011
„Inžineriniai geologiniai ir
geotechniniai tyrimai“

**UAB „JANDAS“**

**TECHNINĖ UŽDUOTIS**

2025-11-11 **Nr.** TU25-**258**

**IGG tyrimų stadija** (pabraukti): žvalgybiniai, projektiniai, papildomi – kontroliniai;

**Tyrimų objekto pavadinimas :** Kitos paskirties inžinerinio statinio – aikštės, adresu Plento g. 56, Širvintų m. statybos projektas .

**Tyrimų objekto adresas :** (savivaldybė, seniūnija, gyvenvietė, gatvė, statinio numeris): Širvintų r. sav., Širvintų miesto sen., Širvintų m., Plento g. 56 .

**Užsakovo duomenys** (pavadinimas (v. pavardė), adresas, telefono ryšio Nr., el.pašto adresas): UAB "Jandas", į.k. 304885427, Varžupio 2-oji g. 9, Akademija, Kauno r., el.p. info@jandas.lt .

**Projektuotojo duomenys** (pavadinimas (v. pavardė), adresas, telefono ryšio Nr., el.pašto adresas): projekto vadovas - Tadas Jančiauskas, el.p – tadas.j@jandas.lt .

**Statybos rūšis** (pabraukti): nauja statyba , rekonstrukcija, kapitalinis remontas, kita;

**Statinio paskirtis** : 4.5. kitos paskirties inžinerinis statinys, inžinerinių tinklų paskirties .

**Statinio kategorija** (pabraukti) **:** ypatingasis, neypatingasis, nesudėtingasis .

**Nekilnojamųjų kultūros vertybių registro kodas** (jei yra) **:** nėra .

**Geotechninė kategorija (projektiniuose tyrimuose)** (pabraukti): pirma, antra, trečia.

**Duomenys apie projektuojamo statinio parametrus**: aikštės plotas - 4950m2 , projektuojami nuotekų šalinimo tinklai, diametras - > 200 mm. .

**Perduodamos į pagrindą apkrovos ir jų intensyvumas :** vertinamos projekto eigoje.

**Tyrimų ploto ribų koordinatės :**

| Nr. | X | Y |
|---|---|---|
| 1 | 6100603.10 | 561289.23 |
| 2 | 6100624.53 | 561307.22 |
| 3 | 6100547.01 | 561392.15 |
| 4 | 6100530.34 | 561379.45 |

**Papildomai nustatomi geotechniniai parametrai ir kiti reikalavimai:**

1. Išgręžti 2 gręžinius iki 5.0 m gylio .
2. Šalia gręžinių atlikti statinio zondavimo bandymus. Statinio zondavimo bandymų gylis gali būti apribotas kietų ir labai tankių gruntų .
3. Pateikti pamatų projektavimo rekomendacijas.

**Normatyvinių (galiojančių, papildytų) dokumentų, kuriais vadovaujantis atliekami tyrimai, sąrašas:**

1. Statybos techninis reglamentas. STR 1.04.02.:2011. „Inžineriniai geologiniai ir geotechniniai tyrimai“.

2. LST EN ISO 14688-1:2018 Geotechniniai tyrinėjimai ir bandymai. Gruntų identifikavimas ir klasifikavimas . 1 dalis Identifikavimas ir aprašymas (ISO 14688-1:2017) .

3. LST EN ISO 14688-2:2018. Geotechniniai tyrinėjimai ir bandymai. Gruntų identifikavimas ir klasifikavimas. 2 dalis. Klasifikavimo principai (ISO 14688-1:2017) .

4. LST EN ISO 22476-1 :2012 Geotechniniai tyrinėjimai ir bandymai. Lauko bandymai 1 dalis. Įspaudimo bandymas, naudojant elektrinį ir pjezoelektrinį kūgį.

5. LST 1331:2022 „Gruntai, skirti kelių ir kelių statinių statybai. Klasifikacija“ .

**Ankščiau sklype atlikti geologiniai tyrimai:** nerasta .

**Užsakovas:**
UAB „Jandas“
Direktorius Marius Račkauskas 2025-11-11

**Projekto vadovas :** Tadas Jančiauskas 2025-11-11

**Tyrimų vadovas** (užduotį gavau) :

UAB „Geopra“ direktorius _____ Donatas Šiupšinskas 2025-11-11

# ŽEMĖS GELMIŲ GEOLOGINIŲ TYRIMŲ REGISTRACIJOS LAPAS

Tyrimo identifikavimo numeris Žemės gelmių registre | 57298-2025 |

1. Tyrimo užsakovas UAB "Jandas", reg.kodas 304885427, Kauno apskr., Kauno r. sav., Akademijos sen., Akademijos mstl., Varžupio 2-oji g. 9

(juridinio asmens pavadinimas, teisinė forma, kodas, buveinės adresas; arba fizinio asmens vardas, pavardė, asmens kodas, gyvenamosios vietos adresas; arba juridinių ir (ar) fizinių asmenų grupės, veikiančios pagal jungtinės veiklos sutartį, šalių vardai, pavardės, pavadinimai, juridinių asmenų teisinės formos, kodai, jungtinės veiklos sutarties sudarymo data ir numeris)

2. Tyrimo vykdytojas UAB "GEOPRA", reg.kodas 300632501, Vilniaus apskr., Vilniaus m. sav., Vilniaus m., Justiniškių g. 70 - 64

(juridinio asmens pavadinimas, teisinė forma, kodas, buveinės adresas; arba fizinio asmens vardas, pavardė, asmens kodas, gyvenamosios vietos adresas; arba juridinių ir (ar) fizinių asmenų grupės, veikiančios pagal jungtinės veiklos sutartį, šalių vardai, pavardės, pavadinimai, juridinių asmenų teisinės formos, kodai, jungtinės veiklos sutarties sudarymo data ir numeris)

3. Leidimo tirti žemės gelmes Nr. 125, išdavimo data 2008-05-20

4. Tyrimo būdas: Tiesioginis

5. Tyrimo rūšis: Inžinerinis geologinis ir geotechninis tyrimas, II-a geotechninė kategorija

6.Tyrimų tikslas ir (ar) etapas Aikštelė Plento g. 56, Širvintų m. II geotechninės kategorijos projektiniai inžineriniai geologiniai ir geotechniniai tyrimai

7. Duomenys apie tyrimo objektą

| | |
|---|---|
| Tyrimo objekto tipas | objektai: transporto infrastruktūros objektai |
| Tyrimo objekto pavadinimas | Aikštelė Plento g. 56, Širvintų m. |
| Tyrimo objekto adresas | Vilniaus apskr., Širvintų r. sav., Širvintų miesto sen., Širvintų m., Plento g. 56 |
| Tyrimo ploto ribos arba tyrimų vietos koordinatės (1994 metų Lietuvos koordinačių sistemoje) | Elementas Nr.1:<br>Nr.1 6100603 561289; Nr.2 6100625 561307; Nr.3 6100547 561392; Nr.4 6100530 561379; |

8. Tyrimo pradžios data 2025-11-17, tyrimo pabaigos data 2026-01-30

9. Tyrimo dokumento (-ų) (ataskaitos(-ų)) pavadinimas (-ai) — Pateikimo data

| | |
|---|---|
| Aikštelė Plento g. 56, Širvintų m. II geotechninės kategorijos projektinių inžinerinių geologinių ir geotechninių tyrimų ataskaita | 2026-01-30 |

10. Pridedami dokumentai: TU Plento g. 56, Širvintos

(darbų programa, techninė užduotis, projektas)

Užpildė:

| | |
|---|---|
| Pareigų pavadinimas | Direktorius |
| Vardas, Pavardė | Donatas Šiupšinskas |
| Data | 2025-11-12 |
| Telefono numeris | 8 698 76675 |
| El. paštas | projektai.geopra@gmail.com |

Tyrimo identifikavimo numeris Žemės gelmių registre | 57298-2025

Paraiškos registracijos Nr. | ŽGT-2025-4759 | Paraiškos pateikimo data | 2025-11-12

Tyrimo įregistravimo Žemės gelmių registre data | 2025-12-21

Žemės gelmių registro tvarkytojo pastabos:

Dokumentą atspausdino

Donatas Šiupšinskas
2025-12-22, 10:43:07

# Aikštelė Plento g. 56, Širvintų m.

## Sklypo padėties vietovėje schema

(šaltinis: HTTP://WWW.MAPS.LT)

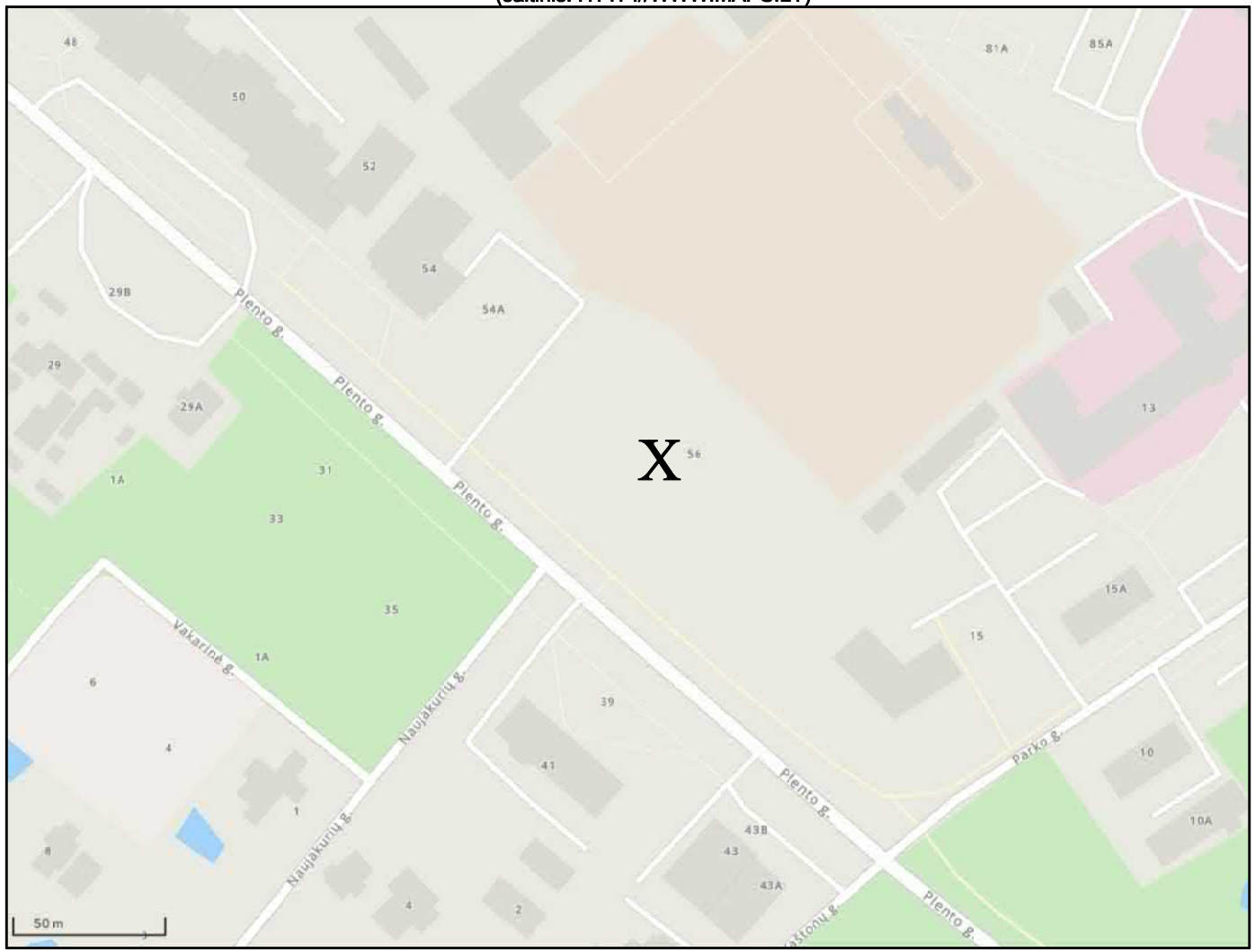


X - Objekto vieta

# KALIBRAVIMO LIUDIJIMAS Nr. K-0048285

| | |
|---|---|
| Užsakovas | Į.k. 300632501 GEOPRA, UAB<br>Justiniškių g.70-64, Vilnius |
| Kalibruotas objektas | Tenzo zondas CPT Nr. GL 0519<br>Kūgio spaudimo jėgos matavimo ribos: (0...100) kN (plotas 10 cm²; 100 kN atitinka 100 MPa)<br>Šoninės trinties jėgos matavimo ribos: (0...15) kN (plotas 150 cm²; 15kN atitinka 1 Mpa)<br>Indikatorius GRL 1503 |
| Objekto būklė | MP neturi mechaninių ar kitokių pažeidimų |
| Kalibravimo metodas | Kalibravimo procedūra J2-02 (2018-12-13), 1 leidimas |
| Kalibravimą atliko | UAB "Nordic Metrology Science"Jungtinė laboratorija.Vilniaus regiono laboratorija, Dariaus ir Girėno g. 38, LT-02189, Vilnius |
| Kalibravimo atlikimo vieta | Ganyklų g. 15, Tauragė |
| Aplinkos sąlygos | Aplinkos temperatūra 20,1 ± 1 °C |
| Kalibravimo data | 2025-08-28 |
| Sietis | Matavimai buvo atlikti su šiais, kalibravimo būdu susietais etalonais:<br>Etaloninis dinamometras susidedantis iš MGC plus,<br>ML38B Nr. 801229358; Z4A/50 kN Nr.184930037; C18/500 kN Nr.002874TY |
| Kalibravimo liudijimo išdavimo data | 2025-08-28 |
| Inžinierius metrologas | Petras Lipinskas |



Dokumentą elektroniniu parašu
pasirašė PETRAS,LIPINSKAS
Data: 2025-08-30 15:09:11

# KALIBRAVIMO LIUDIJIMAS Nr. K-0048285
# KALIBRAVIMO REZULTATAI

Tenzo zondas CPT Nr. GL 0519

| Apkrovos vardinė vertė (P), | Tenzozondo rodmenų vidurkis, ( $F_R$ ) | Paklaida (ΔF), | | Išplėstinė neapibrėžtis, (±U) | |
|---|---|---|---|---|---|
| kN | kN | kN | % | kN | % |
| **Šoninė trintis** | | | | | |
| 0,6 | 0,597 | -0,003 | -0,56 | ± 0,03 | ± 4,87 |
| 1,5 | 1,497 | -0,003 | -0,22 | ± 0,03 | ± 1,95 |
| 3 | 3,000 | 0,000 | 0,00 | ± 0,01 | ± 0,19 |
| 6 | 6,030 | 0,030 | 0,50 | ± 0,01 | ± 0,10 |
| 15 | 15,000 | 0,000 | 0,00 | ± 0,01 | ± 0,04 |
| **Kūgis** | | | | | |
| 0,5 | 0,503 | 0,003 | 0,67 | ± 0,03 | ± 5,85 |
| 5 | 5,000 | 0,000 | 0,00 | ± 0,01 | ± 0,12 |
| 10 | 10,010 | 0,010 | 0,10 | ± 0,01 | ± 0,06 |
| 20 | 20,000 | 0,000 | 0,00 | ± 0,01 | ± 0,03 |
| 30 | 30,040 | 0,040 | 0,13 | ± 0,01 | ± 0,02 |
| 40 | 40,030 | 0,030 | 0,08 | ± 0,01 | ± 0,02 |
| 50 | 49,897 | -0,103 | -0,21 | ± 0,03 | ± 0,06 |
| 70 | 69,743 | -0,257 | -0,37 | ± 0,08 | ± 0,12 |

Prieš kalibravimą matavimo priemonė buvo apkrauta Max apkrova

Išmatuota jėga (F) lygi rodmens ( $F_R$ ) ir paklaidos (ΔF) skirtumui su išplėstine neapibrėžtimi (± U)

$$F = (F_R - \Delta F) \pm U$$

Nurodytos vertės taikomos kalibruojamo objekto būklei kalibravimo metu

Išplėstinė neapibrėžtis apskaičiuota suminę standartinę neapibrėžtį padauginus iš koeficiento k=2, kuris, esant normaliniam skirstiniui, atitinka 95% pasikliautinumo lygmenį. Standartinė neapibrėžtis paskaičiuota pagal EA-4/02M.

Kalibravimo rezultatai susiję tik su kalibruojamu objektu.

Kalibravimo liudijimas gali būti dauginamas tik pilnai. Atskiras kalibravimo liudijimo dalis galima dauginti tik gavus raštišką kalibravimo laboratorijos leidimą.

Dokumentą elektroniniu parašu pasirašė GIEDRIUS,GIPARAS
Data: 2020-07-01 11:36:12

PATVIRTINTA
Lietuvos geologijos tarnybos prie Aplinkos ministerijos direktoriaus 2020 m. birželio 11 d. įsakymu Nr. 1-207

**LIETUVOS GEOLOGIJOS TARNYBA PRIE APLINKOS MINISTERIJOS**

**LEIDIMAS TIRTI ŽEMĖS GELMES**

2020-07-01 Nr. 125
Vilnius

UAB „GEOPRA"
(juridinio asmens duomenys kaupiami ir saugomi Juridinių asmenų registre, kodas 300632501, adresas Vilnius, Justiniškių g. 70-64)

**leidžiama atlikti:**

nemetalinių naudingųjų iškasenų paiešką ir žvalgybą,

vertingųjų mineralų paiešką ir žvalgybą,

požeminio vandens paiešką ir žvalgybą,

geoterminės energijos paiešką ir žvalgybą,

inžinerinį geologinį (geotechninį) tyrimą.

| | | | |
|---|---|---|---|
| Direktorius | | _____ | Giedrius Giparas |
| (pareigų pavadinimas) | A.V. | (parašas) | (vardas ir pavardė) |

# GRUNTŲ FIZIKINIŲ MECHANINIŲ SAVYBIŲ RODIKLIŲ 1. LENTELĖ

Aikštelė Plento g. 56, Širvintų m.

| IGS | Geologinis indeksas | Grunto aprašymas | Grunto simbolis | Grunto žymuo pagal LST 1331:2022lt | Grunto jautrumo šalčiui klasė | Gamtinis tankis $\rho$ Mg/m$^3$ | Savitasis sunkis $\gamma$ kN/m$^3$ | Kietųjų dalelių tankis $\rho_s$ Mg/m$^3$ | Grunto drėgnis W vnt.d | Takumo riba $W_L$ vnt.d | Plastingumo riba $W_P$ vnt.d. | Plastingumo rodiklis $I_P$ vnt.d. | Takumo rodiklis $I_L$ vnt.d. | Konsistencijos rodiklis $I_C$ vnt.d. | Vidinės trinties kampas $\varphi$ laipsniai | Kūginis stipris (vidurkinis) $q_c$ MPa | Deformacijos modulis $E$ MPa | Organinės medžiagos kiekis $I_{om}$ % | Filtracijos koeficientas $Kf$ m/d |
|---|---|---|---|---|---|---|---|---|---|---|---|---|---|---|---|---|---|---|---|
| 1 | t IV | Piltinis gruntas: molingas smėlis, smėlingas mažo plastiškumo molis | clSaMg saClLMg | O(SM$_O$) O(ML) | F3 | – | – | 2,65 – 2,68 / 2,66 | 0,079 – 1,12 / 0,095 | 0,208 – 0,227 / 0,217 | 0,132 – 0,135 / 0,133 | 0,073 – 0,095 / 0,084 | (-0,205) – (-0,771) / -0,488 | 1,205 – 1,771 / 1,488 | – | 4,8 | 4,8 | 1,08 - 1,68 / 1,38 | molingam smėliui 2,5 |
| 2 | f III bl | Mažai dulkingas-molingas blogai išrūšiuotas smėlis, vidutinio tankumo | SaFP | SD | F2 | – | – | 2,65 | – | – | – | – | – | – | 35 | 7,5 | 32,6 | – | – |
| 3 | f III bl | Mažai dulkingas-molingas blogai išrūšiuotas smėlis, tankus | SaFP | | | – | – | 2,65 | – | – | – | – | – | – | – | 12,3 | 46,3 | – | 2,2 |
| 4 | gt III bl | Moreninis smėlingas mažo plastiškumo molis, vidutinio stiprumo | saClL | ML | F3 | – | – | 2,70 | 0,138 | 0,238 | 0,124 | 0,114 | 0,123 | 0,877 | – | 1,6 | 16,0 | – | |
| 5 | gt III bl | Moreninis smėlingas mažo plastiškumo molis ir dulkis, labai stiprus | saClL-SiL | SD$_O$- SM$_O$ | | 2,19 | 21,48 | 2,68 | 0,138 | 0,195 | 0,129 | 0,066 | 0,136 | 0,864 | – | 8,2 | 98,4 | – | – |
| 6 | ft III bl | Mažai dulkingas-molingas blogai išrūšiuotas smėlis, tankus | SaFP | SD | F2 | 2,08 | 20,40 | 2,66 | 0,178 | – | – | – | – | – | – | 14,8 | 52,8 | – | – |

PASTABOS:

*lentelėje pateiktų gruntų visuminės deformacijos modulio išvestinės vertės ir vidinės trinties kampas yra pateiktos pagal kūginio stiprio vertes;*

# TYRIMŲ TAŠKŲ KOORDINAČIŲ IR ALTITUDŽIŲ ŽINIARAŠTIS

Aikštelė Plento g. 56, Širvintų m.

| **Tyrimų taško Nr.** | **Koordinatės (**LKS-94**)** | | **Absoliučioji altitudė, m (**LAS07**)** |
|---|---|---|---|
| | **X** | **Y** | |
| Gr.CPT-1 | 6100613,0 | 561300,0 | ~118,4 |
| Gr.CPT-2 | 6100543,0 | 561382,0 | ~118,4 |

# Granuliometrinės sudėties nustatymas (hidrometro metodu) (ISO 17892 - 4:2017)

| | | | | | |
|---|---|---|---|---|---|
| Objektas | Aikštė, Plento g. 56, Širvintų m. | | | | |
| Gręžinio Nr. | **1** | Pavyzdžio Nr. | **0** | Bandinio gylis, m | **0,4 - 0,7** |

| | | |
|---|---|---|
| Grunto pavadinimas pagal Inžinerinių geologinių ir geotechninių tyrimų gruntų klasifikacijos 2024 11 01 2 ir 3 priedus | **Molingas smėlis** | **clSa** |

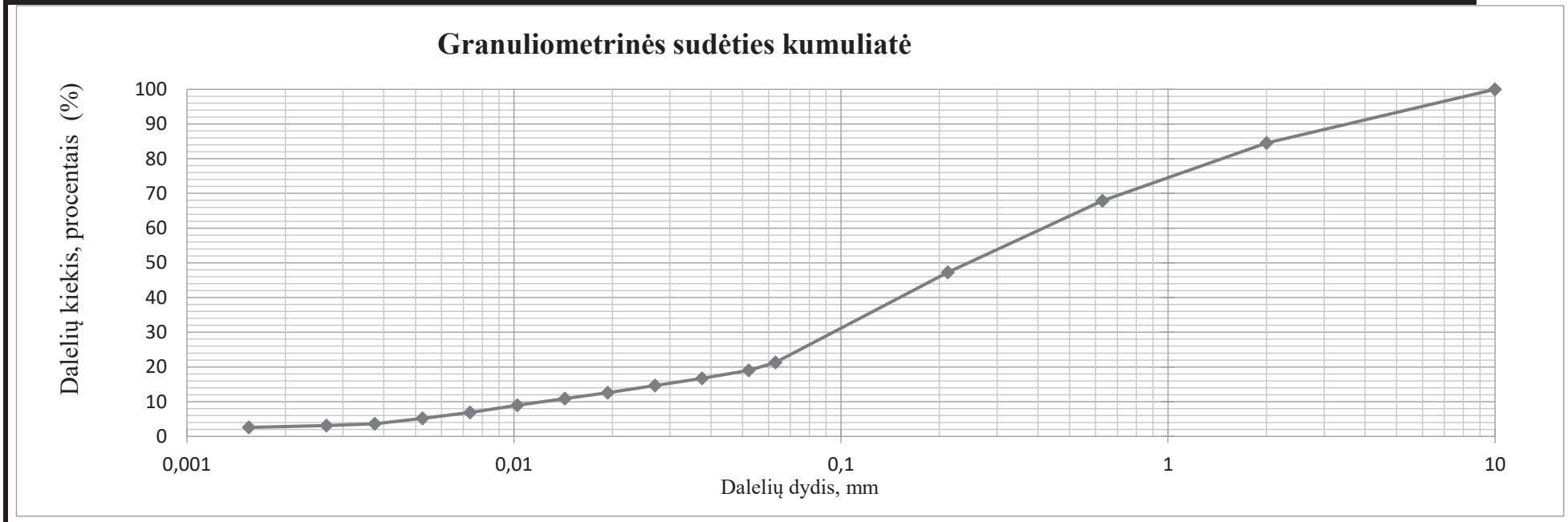


| Dalelių kiekis, procentais (%) | | | | | | | |
|---|---|---|---|---|---|---|---|
| Molis | Dulkis | | | Smėlis | | | Žvyras |
| | Smulkus | Vidutinis | Rupus | Smulkus | Vidutinis | Rupus | |
| <0,002 | 0,002 - 0,0063 | 0,0063 - 0,02 | 0,02 - 0,063 | 0,063 - 0,2 | 0,2 - 0,63 | 0,63 - 2 | >2 |
| ***2,88*** | ***3,11*** | ***7,04*** | ***8,00*** | ***26,02*** | ***20,70*** | ***16,70*** | ***15,55*** |

| | | |
|---|---|---|
| Kietų dalelių tankisy $\rho_s$ | 2,65 | $Mg/m^3$ |

| | |
|---|---|
| Data : | 2025-12-09 |
| Atliko : | D. Gribulis |

# Konsistencijos ribų nustatymas (krentančio kūgio metodas) (ISO 17892 - 12:2018)

| | | | | | |
|---|---|---|---|---|---|
| Objektas | Aikštė, Plento g. 56, Širvintų m. | | | | |
| Gręžinio Nr. | **1** | Pavyzdžio Nr. | **0** | Bandinio gylis, m | **0,4 - 0,7** |

| | | |
|---|---|---|
| Grunto pavadinimas pagal Inžinerinių geologinių ir geotechninių tyrimų gruntų klasifikacijos 2024 11 01 2 ir 3 priedus | **Molingas smėlis** | **clSa** |

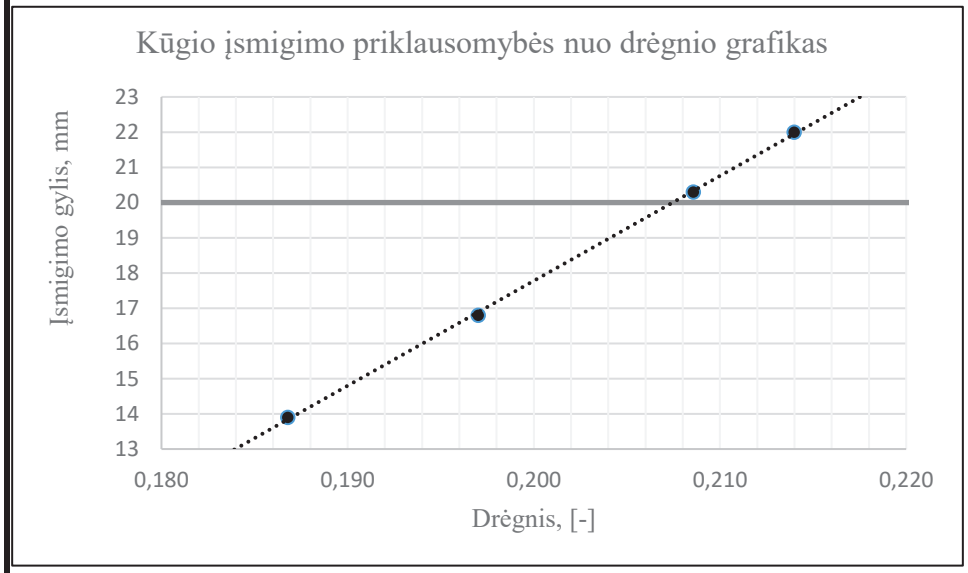


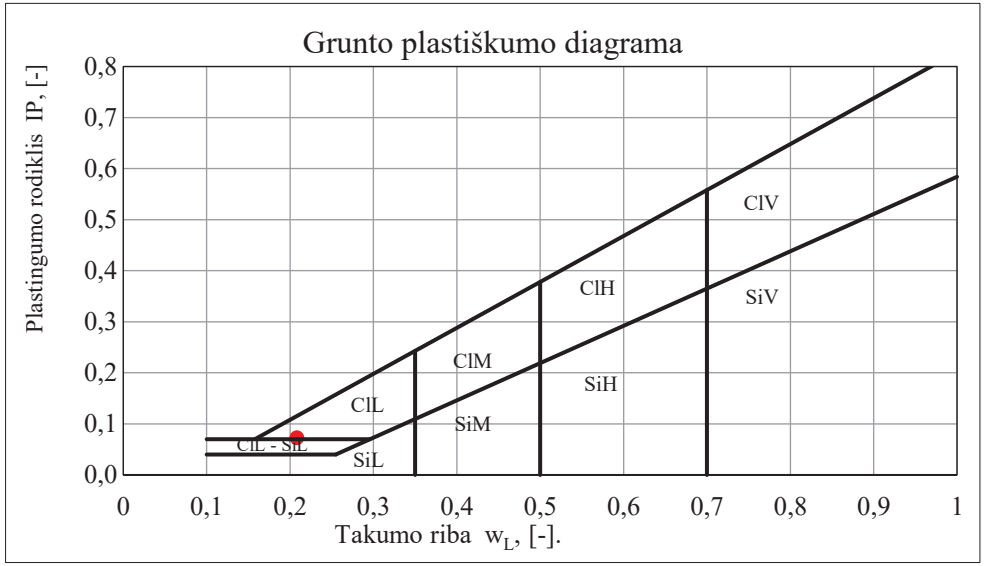


| Gamtinis drėgnis (w) [-] | Takumo riba $w_L$, [-] | Kočiojimo riba $w_P$, [-] | Plastingumo rodiklis $I_P$, [-] | Takumo rodiklis $I_L$, [-] | Konsistencijos rodiklis $I_C$,[-] | Dulkio ir molio konsistencija | Plastiškumas |
|---|---|---|---|---|---|---|---|
| 0,079 | 0,208 | 0,135 | 0,073 | -0,771 | 1,771 | Labai standi | Mažas |

| | |
|---|---|
| Data : | 2025-12-09 |
| Atliko: | D. Gribulis |

# Granuliometrinės sudėties nustatymas (Sietų metodas) (ISO/TS 17892-4:2016)

| | | | | | |
|---|---|---|---|---|---|
| Objektas | Aikštė, Plento g. 56, Širvintų m. | | | | |
| Gręžinio Nr. | **1** | Pavyzdžio Nr. | **0** | Bandinio gylis | **1,0 - 1,1** |

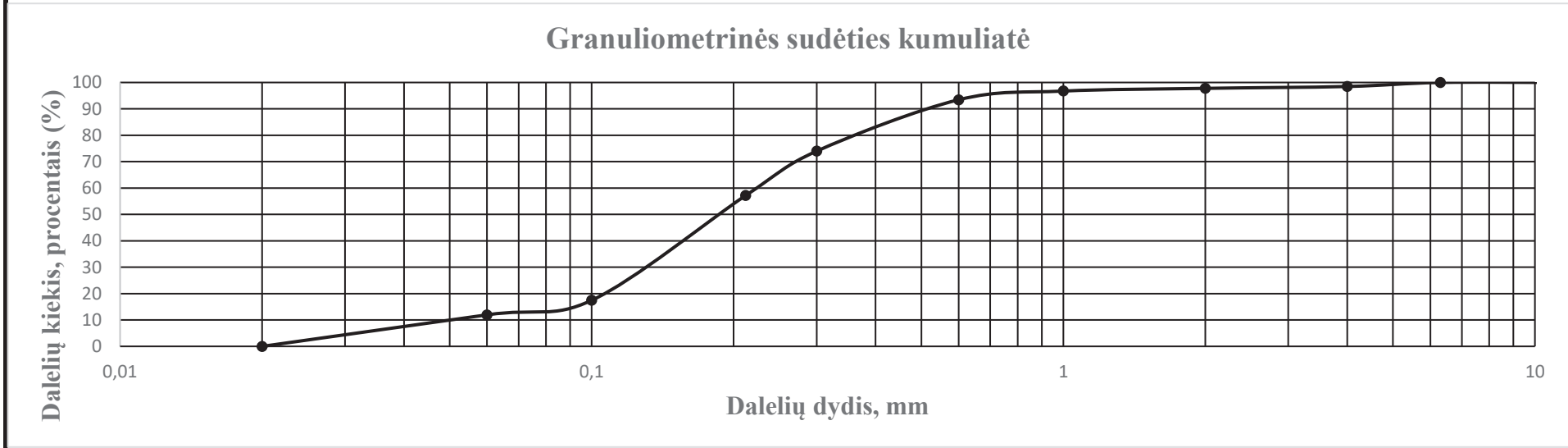


| | | |
|---|---|---|
| Sanklodos rodikliai | Cu | 4,24 |
| | Cc | 1,51 |

| | |
|---|---|
| Kietų dalelių tankis ρs Mg/m$^3$ | 2,65 |
| Gamtinis drėgnis w [-] | |

| | Smėlis | | | | | | | |
|---|---|---|---|---|---|---|---|---|
| Molis-Dulkis | Smulkus | | Vidutinio rupumo | | Rupus | | Žvyras | |
| <0,06 | 0,06 - 0,106 | 0,106 - 0,212 | 0,212 - 0,300 | 0,3 - 0,6 | 0,6 - 1,0 | 1,0 - 2,0 | 2,0 - 4,0 | >4,0 |
| **11,95** | **5,51** | **39,69** | **16,84** | **19,47** | **3,29** | **1,03** | **0,70** | **1,52** |

Grunto pavadinimas pagal Inžinerinių geologinių ir geotechninių tyrimų gruntų klasifikacijos 2024 11 01 2 ir 3 priedus

Mažai dulkingas-molingas blogai išrūšiuotas smėlis SaFP

| | |
|---|---|
| Data: | 2025-12-09 |
| Atliko: | Domas Gribulis |

# Granuliometrinės sudėties nustatymas (Sietų metodas) (ISO/TS 17892-4:2016)

| | | | | | |
|---|---|---|---|---|---|
| Objektas | Aikštė, Plento g. 56, Širvintų m. | | | | |
| Gręžinio Nr. | **1** | Pavyzdžio Nr. | **0** | Bandinio gylis | **1,5 - 1,7** |

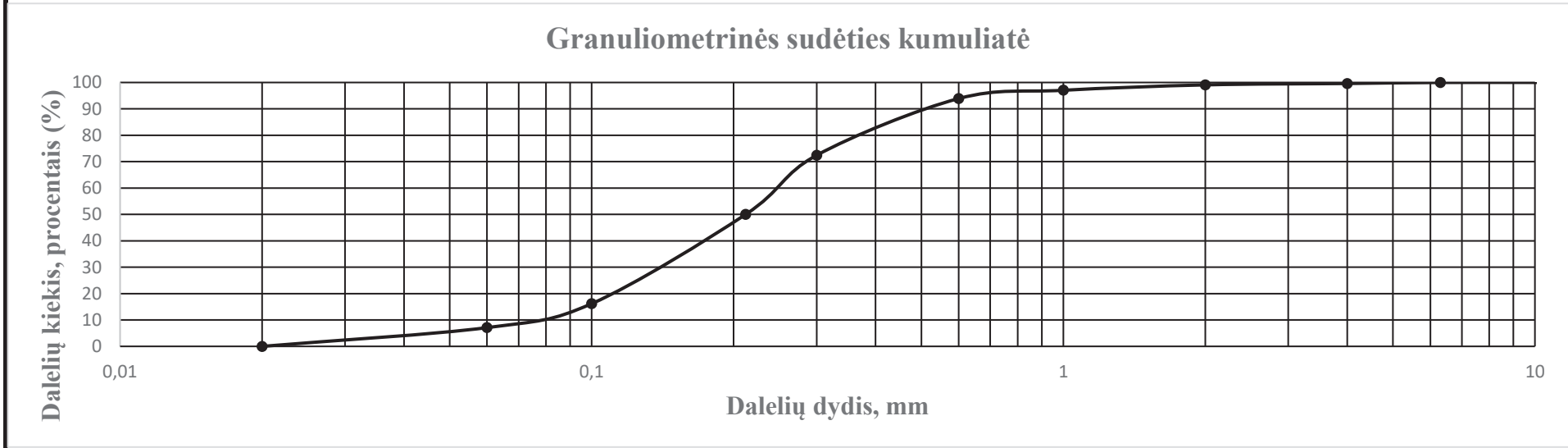


| | | |
|---|---|---|
| Sanklodos rodikliai | Cu | 3,45 |
| | Cc | 1,16 |

| | |
|---|---|
| Kietų dalelių tankis ρs Mg/m$^3$ | 2,65 |
| Gamtinis drėgnis w [-] | |

| | Smėlis | | | | | | | |
|---|---|---|---|---|---|---|---|---|
| Molis-Dulkis | Smulkus | | Vidutinio rupumo | | Rupus | | Žvyras | |
| <0,06 | 0,06 - 0,106 | 0,106 - 0,212 | 0,212 - 0,300 | 0,3 - 0,6 | 0,6 - 1,0 | 1,0 - 2,0 | 2,0 - 4,0 | >4,0 |
| **7,11** | **9,08** | **33,80** | **22,44** | **21,48** | **3,14** | **2,04** | **0,52** | **0,39** |

Grunto pavadinimas pagal Inžinerinių geologinių ir geotechninių tyrimų gruntų klasifikacijos 2024 11 01 2 ir 3 priedus

Mažai dulkingas-molingas blogai išrūšiuotas smėlis SaFP

| | |
|---|---|
| Data: | 2025-12-09 |
| Atliko: | Domas Gribulis |

# Granuliometrinės sudėties nustatymas (hidrometro metodu) (ISO 17892 - 4:2017)

| | | | | | |
|---|---|---|---|---|---|
| Objektas | Aikštė, Plento g. 56, Širvintų m. | | | | |
| Gręžinio Nr. | **1** | Pavyzdžio Nr. | **0** | Bandinio gylis, m | **3,4 - 3,5** |

| | | |
|---|---|---|
| Grunto pavadinimas pagal Inžinerinių geologinių ir geotechninių tyrimų gruntų klasifikacijos 2024 11 01 2 ir 3 priedus | **Smėlingas mažo plastiškumo molis ir dulkis** | **saClL-SiL** |

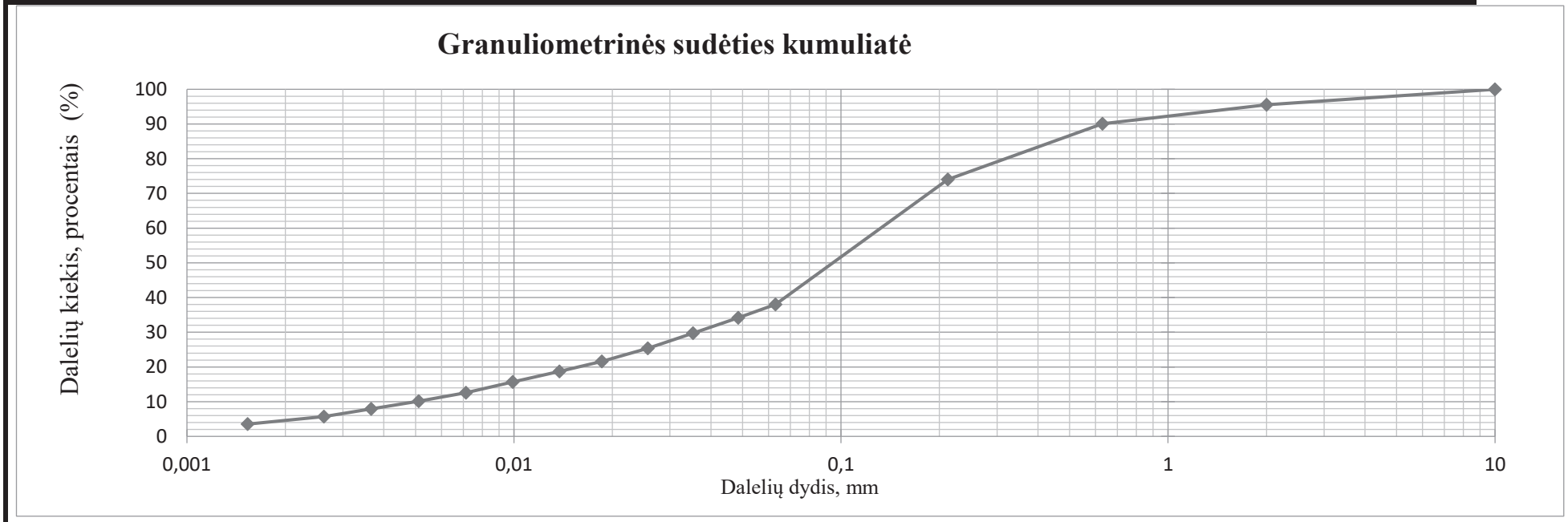


| Dalelių kiekis, procentais (%) | | | | | | | |
|---|---|---|---|---|---|---|---|
| Molis | Dulkis | | | Smėlis | | | Žvyras |
| | Smulkus | Vidutinis | Rupus | Smulkus | Vidutinis | Rupus | |
| <0,002 | 0,002 - 0,0063 | 0,0063 - 0,02 | 0,02 - 0,063 | 0,063 - 0,2 | 0,2 - 0,63 | 0,63 - 2 | >2 |
| ***4,57*** | ***6,84*** | ***11,26*** | ***14,92*** | ***36,17*** | ***16,09*** | ***5,63*** | ***4,52*** |

| | | |
|---|---|---|
| Kietų dalelių tankisy $\rho_s$ | 2,68 | $Mg/m^3$ |

| | |
|---|---|
| Data : | 2025-12-09 |
| Atliko : | D. Gribulis |

# Konsistencijos ribų nustatymas (krentančio kūgio metodas) (ISO 17892 - 12:2018)

| | | | | | |
|---|---|---|---|---|---|
| Objektas | Aikštė, Plento g. 56, Širvintų m. | | | | |
| Gręžinio Nr. | **1** | Pavyzdžio Nr. | **0** | Bandinio gylis, m | **3,4 - 3,5** |

| | | |
|---|---|---|
| Grunto pavadinimas pagal Inžinerinių geologinių ir geotechninių tyrimų gruntų klasifikacijos 2024 11 01 2 ir 3 priedus | **Smėlingas mažo plastiškumo molis ir dulkis** | **saClL-SiL** |

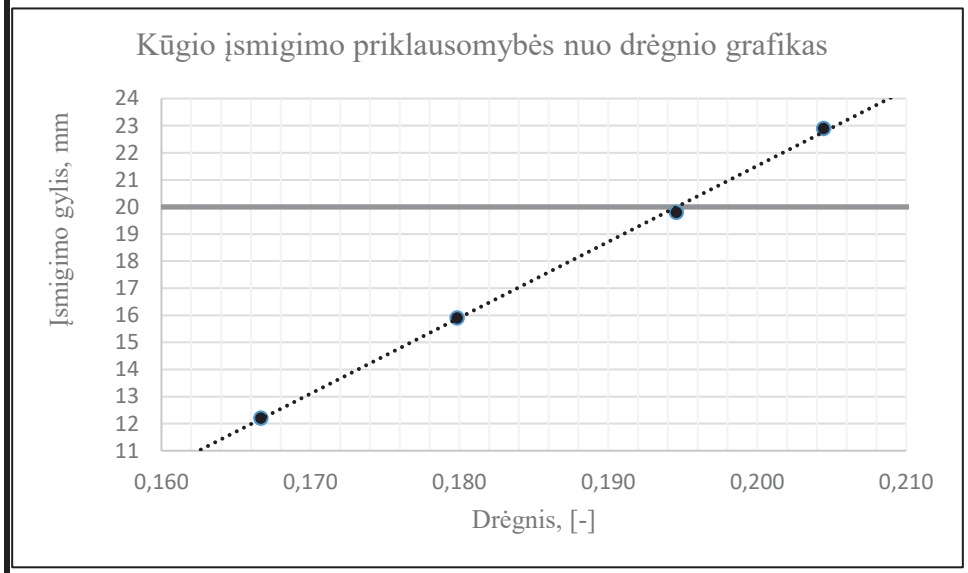


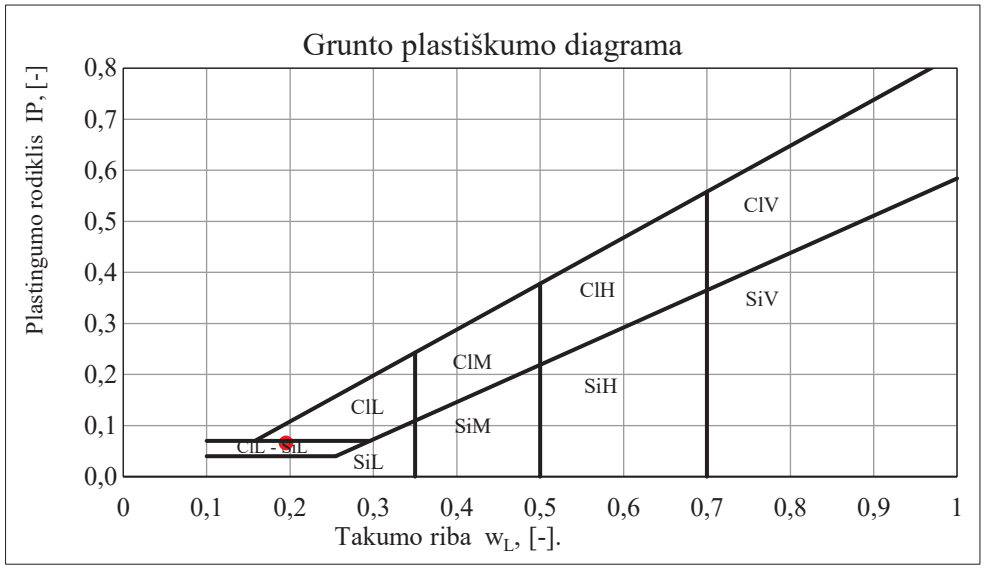


| Gamtinis drėgnis (w) [-] | Takumo riba $w_L$, [-] | Kočiojimo riba $w_P$, [-] | Plastingumo rodiklis $I_P$, [-] | Takumo rodiklis $I_L$, [-] | Konsistencijos rodiklis $I_C$,[-] | Dulkio ir molio konsistencija | Plastiškumas |
|---|---|---|---|---|---|---|---|
| 0,138 | 0,195 | 0,129 | 0,066 | 0,136 | 0,864 | Standi | Mažas |

| | |
|---|---|
| Data : | 2025-12-09 |
| Atliko: | D. Gribulis |

# Granuliometrinės sudėties nustatymas (Sietų metodas) (ISO/TS 17892-4:2016)

| | | | | | |
|---|---|---|---|---|---|
| Objektas | Aikštė, Plento g. 56, Širvintų m. | | | | |
| Gręžinio Nr. | **1** | Pavyzdžio Nr. | **0** | Bandinio gylis | **4,4 - 4,6** |

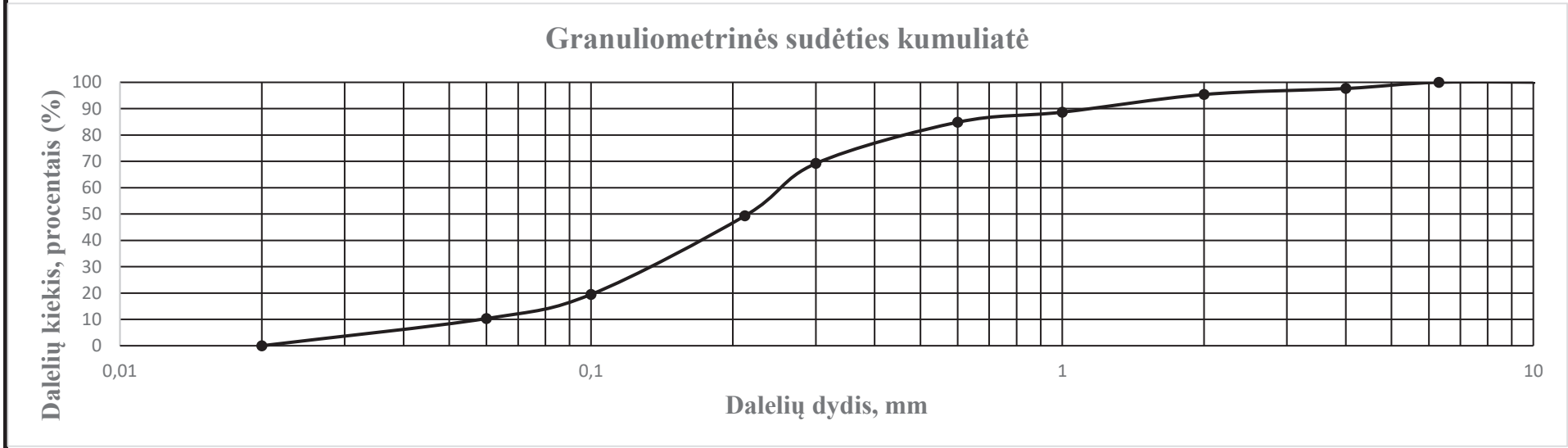


| | | |
|---|---|---|
| Sanklodos rodikliai | Cu | 4,42 |
| | Cc | 1,28 |

| | |
|---|---|
| Kietų dalelių tankis ρs Mg/m$^3$ | 2,66 |
| Gamtinis drėgnis w [-] | 0,178 |

| | Smėlis | | | | | | | |
|---|---|---|---|---|---|---|---|---|
| Molis-Dulkis | Smulkus | | Vidutinio rupumo | | Rupus | | Žvyras | |
| <0,06 | 0,06 - 0,106 | 0,106 - 0,212 | 0,212 - 0,300 | 0,3 - 0,6 | 0,6 - 1,0 | 1,0 - 2,0 | 2,0 - 4,0 | >4,0 |
| **10,33** | **9,17** | **29,79** | **19,90** | **15,66** | **3,82** | **6,71** | **2,27** | **2,35** |

Grunto pavadinimas pagal Inžinerinių geologinių ir geotechninių tyrimų gruntų klasifikacijos 2024 11 01 2 ir 3 priedus

Mažai dulkingas-molingas blogai išrūšiuotas smėlis SaFP

| | |
|---|---|
| Data: | 2025-12-09 |
| Atliko: | Domas Gribulis |

# Granuliometrinės sudėties nustatymas (hidrometro metodu) (ISO 17892 - 4:2017)

| | | | | | |
|---|---|---|---|---|---|
| Objektas | Aikštė, Plento g. 56, Širvintų m. | | | | |
| Gręžinio Nr. | **2** | Pavyzdžio Nr. | **0** | Bandinio gylis, m | **0,3 - 0,6** |

| | | |
|---|---|---|
| Grunto pavadinimas pagal Inžinerinių geologinių ir geotechninių tyrimų gruntų klasifikacijos 2024 11 01 2 ir 3 priedus | **Smėlingas mažo plastiškumo molis** | **saClL** |

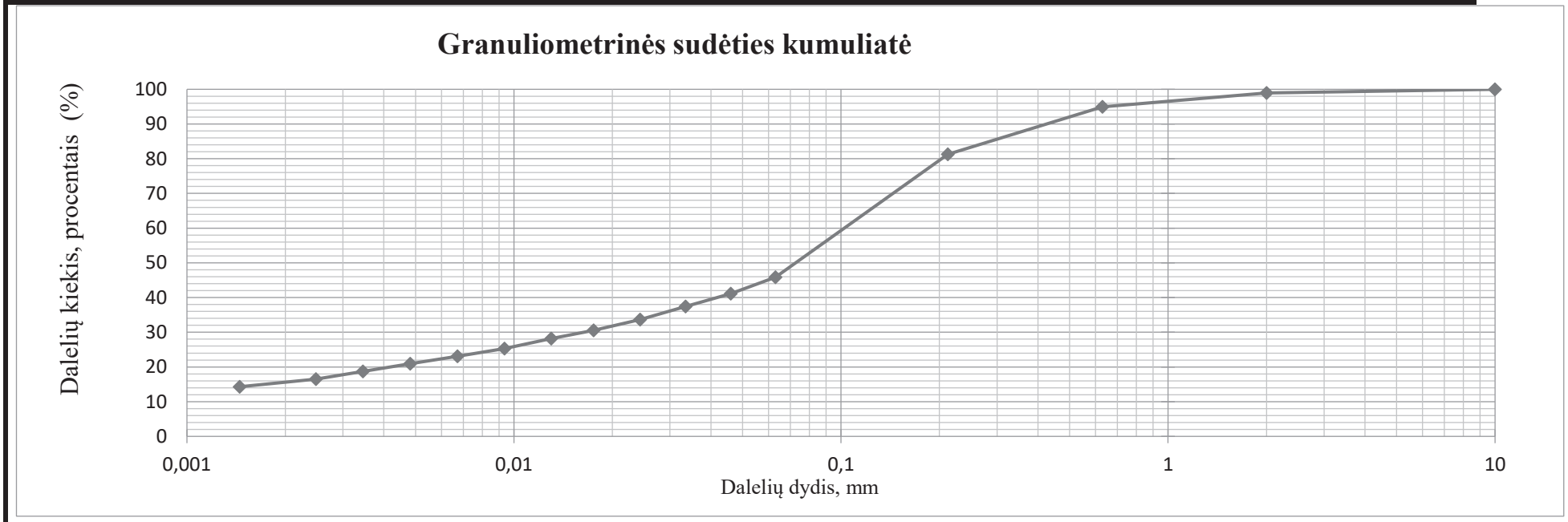


Dalelių kiekis, procentais (%)

| Molis | Dulkis | | | Smėlis | | | Žvyras |
|---|---|---|---|---|---|---|---|
| | Smulkus | Vidutinis | Rupus | Smulkus | Vidutinis | Rupus | |
| <0,002 | 0,002 - 0,0063 | 0,0063 - 0,02 | 0,02 - 0,063 | 0,063 - 0,2 | 0,2 - 0,63 | 0,63 - 2 | >2 |
| ***15,57*** | ***6,87*** | ***9,53*** | ***13,49*** | ***35,58*** | ***13,75*** | ***4,10*** | ***1,11*** |

| | | |
|---|---|---|
| Kietų dalelių tankisy $\rho_s$ | 2,68 | $Mg/m^3$ |

| | |
|---|---|
| Data : | 2025-12-09 |
| Atliko : | D. Gribulis |

# Konsistencijos ribų nustatymas (krentančio kūgio metodas) (ISO 17892 - 12:2018)

| | | | | | |
|---|---|---|---|---|---|
| Objektas | Aikštė, Plento g. 56, Širvintų m. | | | | |
| Gręžinio Nr. | **2** | Pavyzdžio Nr. | **0** | Bandinio gylis, m | **0,3 - 0,6** |

| | | |
|---|---|---|
| Grunto pavadinimas pagal Inžinerinių geologinių ir geotechninių tyrimų gruntų klasifikacijos 2024 11 01 2 ir 3 priedus | **Smėlingas mažo plastiškumo molis** | **saClL** |

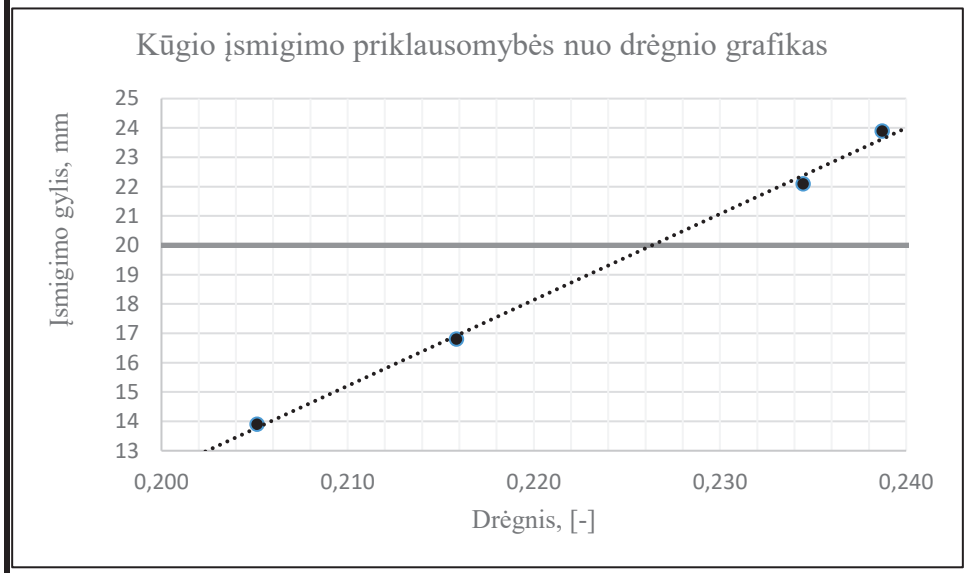


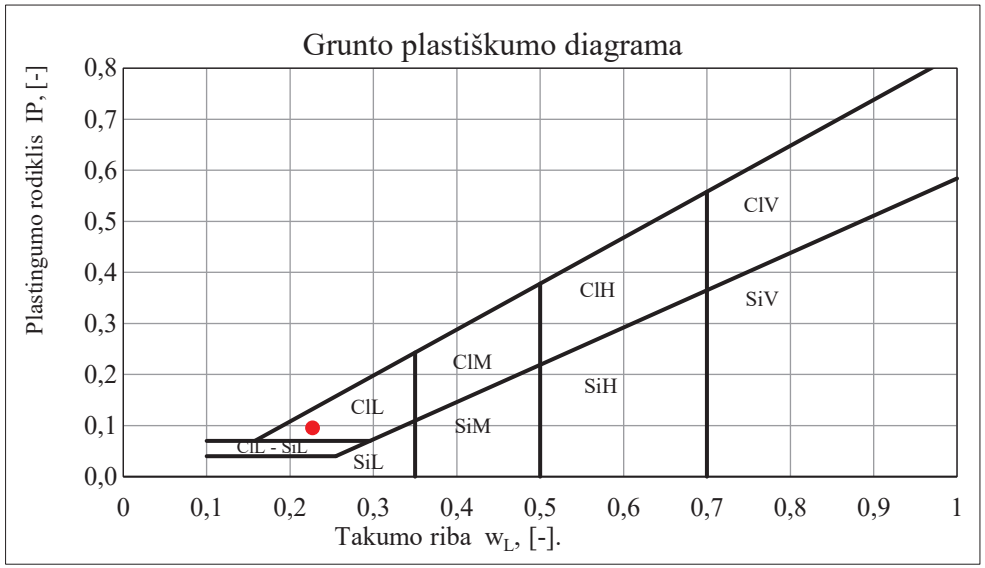


| Gamtinis drėgnis (w) [-] | Takumo riba $w_L$, [-] | Kočiojimo riba $w_P$, [-] | Plastingumo rodiklis $I_P$, [-] | Takumo rodiklis $I_L$, [-] | Konsistencijos rodiklis $I_C$,[-] | Dulkio ir molio konsistencija | Plastiškumas |
|---|---|---|---|---|---|---|---|
| 0,112 | 0,227 | 0,132 | 0,095 | -0,205 | 1,205 | Labai standi | Mažas |

| | |
|---|---|
| Data : | 2025-12-09 |
| Atliko: | D. Gribulis |

# Granuliometrinės sudėties nustatymas (hidrometro metodu) (ISO 17892 - 4:2017)

| | | | | | |
|---|---|---|---|---|---|
| Objektas | Aikštė, Plento g. 56, Širvintų m. | | | | |
| Gręžinio Nr. | **2** | Pavyzdžio Nr. | **0** | Bandinio gylis, m | **2,5 - 2,6** |

| | | |
|---|---|---|
| Grunto pavadinimas pagal Inžinerinių geologinių ir geotechninių tyrimų gruntų klasifikacijos 2024 11 01 2 ir 3 priedus | **Smėlingas mažo plastiškumo molis** | **saClL** |

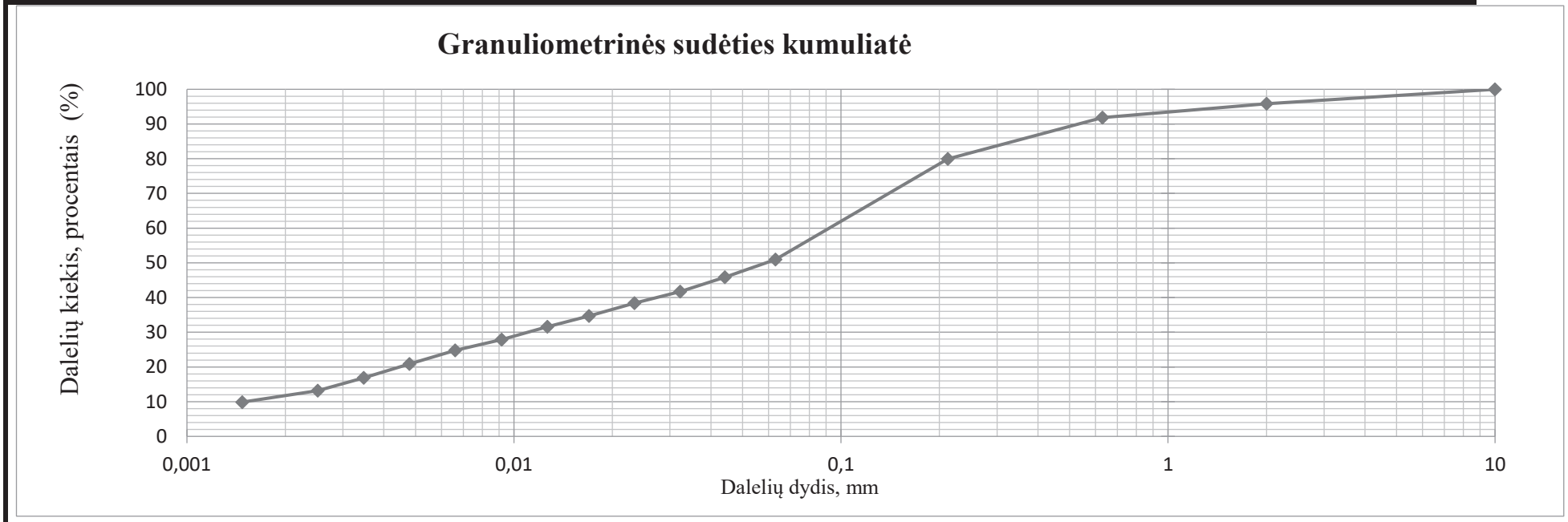


Dalelių kiekis, procentais (%)

| Molis | Dulkis | | | Smėlis | | | Žvyras |
|---|---|---|---|---|---|---|---|
| | Smulkus | Vidutinis | Rupus | Smulkus | Vidutinis | Rupus | |
| <0,002 | 0,002 - 0,0063 | 0,0063 - 0,02 | 0,02 - 0,063 | 0,063 - 0,2 | 0,2 - 0,63 | 0,63 - 2 | >2 |
| ***11,64*** | ***12,02*** | ***13,06*** | ***13,80*** | ***29,13*** | ***11,95*** | ***4,16*** | ***4,24*** |

| | | |
|---|---|---|
| Kietų dalelių tankisy $\rho_s$ | 2,70 | $Mg/m^3$ |

| | |
|---|---|
| Data : | 2025-12-09 |
| Atliko : | D. Gribulis |

# Konsistencijos ribų nustatymas (krentančio kūgio metodas) (ISO 17892 - 12:2018)

| | | | | | |
|---|---|---|---|---|---|
| Objektas | Aikštė, Plento g. 56, Širvintų m. | | | | |
| Gręžinio Nr. | **2** | Pavyzdžio Nr. | **0** | Bandinio gylis, m | **2,5 - 2,6** |

| | | |
|---|---|---|
| Grunto pavadinimas pagal Inžinerinių geologinių ir geotechninių tyrimų gruntų klasifikacijos 2024 11 01 2 ir 3 priedus | **Smėlingas mažo plastiškumo molis** | **saClL** |

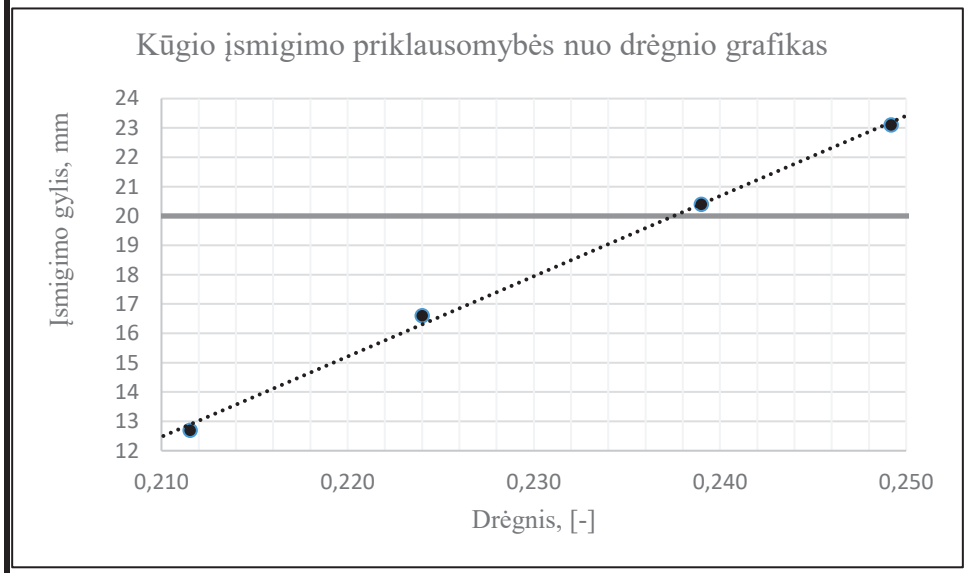


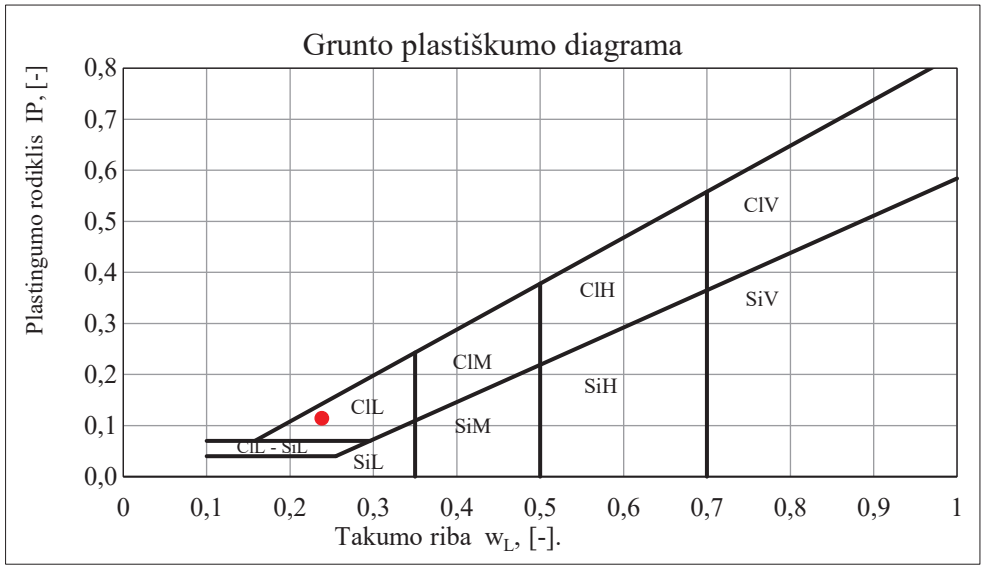


| Gamtinis drėgnis (w) [-] | Takumo riba $w_L$, [-] | Kočiojimo riba $w_P$, [-] | Plastingumo rodiklis $I_P$, [-] | Takumo rodiklis $I_L$, [-] | Konsistencijos rodiklis $I_C$,[-] | Dulkio ir molio konsistencija | Plastiškumas |
|---|---|---|---|---|---|---|---|
| 0,138 | 0,238 | 0,124 | 0,114 | 0,123 | 0,877 | Standi | Mažas |

| | |
|---|---|
| Data : | 2025-12-09 |
| Atliko: | D. Gribulis |

# Grunto laidumo vandeniui nustatymo rezultatai

| | | | |
|---|---|---|---|
| **Užsakovas:** | UAB "Geopra" | **Data:** | 2025-12-09 |
| **Objektas:** | Aikštė, Plento g. 56, Širvintų m. | | |

Bandymo metodika: Smėlingų nuogulų filtracijos koeficientas nustatytas naudojant D. Znamenskio konstrukcijos KFZ markės filtrometru. Gauti rezultatai perskaičiuoti, esant 10°C temperatūrai.

| Gręžinys | Paėmimo gylis, m | Tankis, g/cm$^3$ | Sandara | $k_{10}$, cm/s | $k_{10}$, m/d |
|---|---|---|---|---|---|
| 1 | 0,4-0,7 | 1,76 | Suardyta | 0,0029 | 2,5 |
| 1 | 1,5-1,7 | 1,81 | Suardyta | 0,002 | 2,2 |

Doc. Dr. Vytautas Samalavičius

# Organinės medžiagos nustatymas grunte

| | |
|---|---|
| Objektas | Aikštė, Plento g. 56, Širvintų m. |

| Gręžinio Nr. | Gylis, m | Biukso masė su grunto, g | Biukso masė, g | m, g | Išdeginto grunto masė, g | Organinės medžiagos kiekis (Iom) grunte, % |
|---|---|---|---|---|---|---|
| 1 | 0,4 - 0,7 | 47,398 | 21,574 | 25,824 | 47,120 | 1,08 |
| 2 | 0,3 - 0,6 | 45,236 | 23,558 | 21,678 | 44,872 | 1,68 |

| | |
|---|---|
| Data : | 2025-12-09 |
| Atliko : | D. Gribulis |

## Tūrinio tankio nustatymas pagal LST EN ISO 17892-2:2015

| | |
|---|---|
| Objektas | Aikštė, Plento g. 56, Širvintų m. |

| Žiedo parametrai | | |
|---|---|---|
| Žiedo aukštis | 40,00 | mm |
| Žiedo diametras | 40,00 | mm |
| Tūris | 50,27 | $cm^3$ |
| Žiedo masė | 48,5 | g |

$\rho = m / V$

| Kur, | | |
|---|---|---|
| ρ - | Bandinio tankis | $Mg/m^3$ |
| m - | Bandinio masė | g |
| V - | Bandinio turis | $cm^3$ |

| Gręžinio Nr. | Gylis, m | Biukso masė su gruntu, g | Biukso masė, g | m, g | V, $cm^3$ | ρ, $Mg/m^3$ |
|---|---|---|---|---|---|---|
| 1 | 3,4 - 3,5 | 131,82 | 21,70 | 110,12 | 50,27 | ***2,19*** |
| 1 | 4,4 - 4,6 | 124,80 | 20,02 | 104,78 | 50,27 | ***2,08*** |

## Drėgnio nustatymas pagal LST EN ISO 17892-1:2015

| Gręžinio Nr. | Gylis, m | Biukso masė su gruntu, g | Biukso masė su sausu gruntu, g | Biukso masė, g | w, [] |
|---|---|---|---|---|---|
| 1 | 0,4 - 0,7 | 53,36 | 51,08 | 22,32 | 0,079 |
| 1 | 4,4 - 4,6 | 98,31 | 86,58 | 20,71 | 0,178 |
| 1 | 3,4 - 3,5 | 84,50 | 77,04 | 22,86 | 0,138 |
| 2 | 0,3 - 0,6 | 58,02 | 53,62 | 14,33 | 0,112 |
| 2 | 2,5 - 2,6 | 55,49 | 50,52 | 14,41 | 0,138 |

| | |
|---|---|
| Data : | 2025-12-09 |
| Atliko : | D. Gribulis |

# GREŽINYS IR STATINIS ZONDAS NR. 1

2025-11 Altitudė: ~118,4 m sraigtinis

| Grunto žymuo | Geologinis indeksas | IGS Nr. | Grunto aprašymas | Sluoksnio pado gylis, m | Stulpelis | Vandens lygis, m: pasirodė | Vandens lygis, m: aukščiau | $q_{cvid.}$ MPa |
|---|---|---|---|---|---|---|---|---|
| 1 | 2 | 3 | 4 | 5 | 6 | 7 | 8 | 9 |
| | | | Asfaltbetonis | 0,07 | | | | |
| O(SM$_o$) | tIV | 1 | Skalda su smėliu iki 0,2 m giliau žvyringas smėlis | 0,3 | | | | 5,2 |
| SD | fIIIb1 | 2 | Piltinis gruntas: molingas smėlis, su organinės medžiagos kiekiu grunte $I_{om}$ - 1,08 %, F3 | 0,8 | VT | | 1,2 | 7,5 |
| | | 3 | Mažai dulkingas-molingas blogai išrūšiuotas smėlis, geltonai rudas, vidutinio tankumo, nuo 1,2 m tankus, nuo 2,2 m vandeningas | 1,2 | T | 2,2 ~116,2 | | 12,3 |
| SD$_o$-SM$_o$ | gtIIIb1 | 5 | Moreninis smėlingas mažo plastiškumo molis ir dulkis, rudas, labai stiprus, su vandeningo smėlio lęšiais ir retu žvirgždu, F3 | 2,5 | LST | | | 7,5 |
| SD | ftIIIb1 | 6 | Mažai dulkingas-molingas blogai išrūšiuotas smėlis, pilkas, tankus, vandeningas | 4,2 | T | | | 14,8 |
| | | | | 5,0 | | | | |

Kūgio spraudos ($q_c$) ir paviršinės movos trinties ($f_s$) priklausomybės nuo gylio (h) grafikas

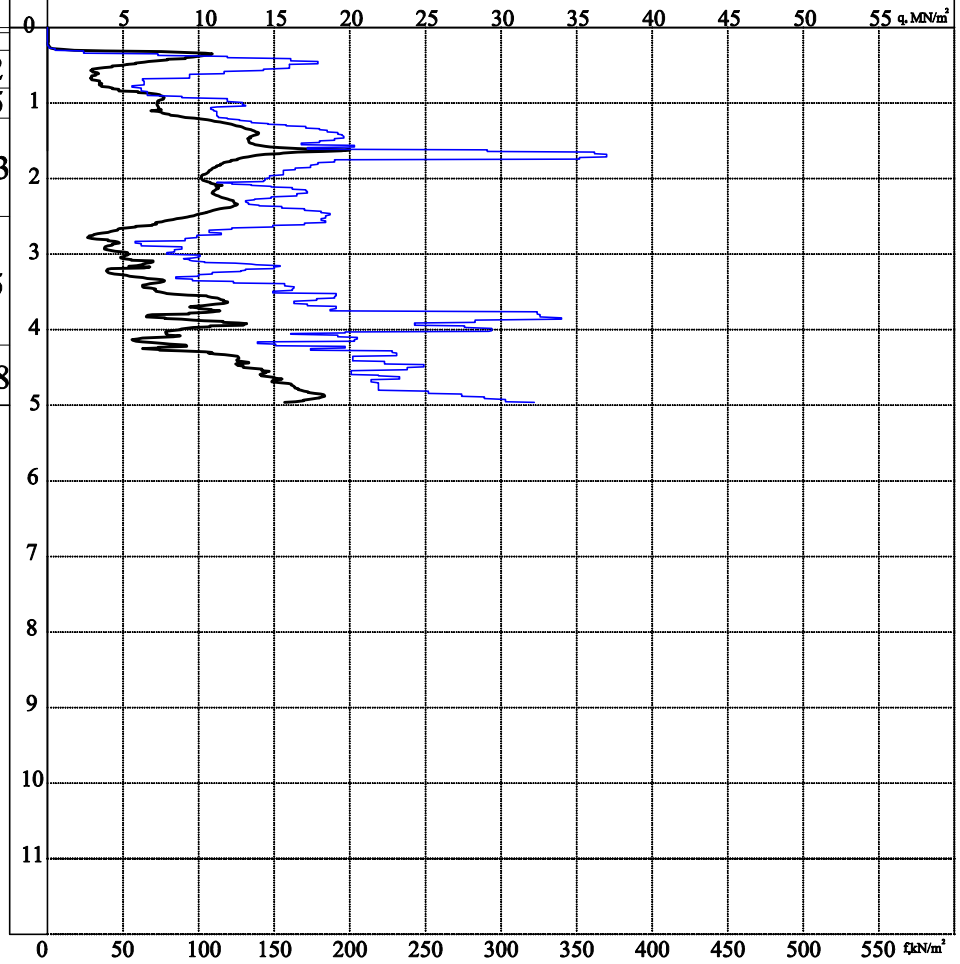


$q_c$

fs

| OBJEKTAS: Aikštelė Plento g. 56, Širvintų m. | DATA | LAPAS | MASTELIS |
|---|---|---|---|
| | 2025-12 | 1 | $M_V$ 1:100 |
| UŽSAKOVAS: UAB "Jandas" | UAB "GEOPRA" | | |
| | Inž. geologas: D. Šiupšinskas | | |

# GREŽINYS IR STATINIS ZONDAS NR. 2

2025-11 Altitudė: ~118,4 m sraigtinis

| Grunto žymuo | Geologinis indeksas | IGS Nr. | Grunto aprašymas | Sluoksnio pado gylis, m | Stulpelis | Vandens lygis, m: pasirodė | Vandens lygis, m: aukščiau | $q_{cvid.}$ MPa |
|---|---|---|---|---|---|---|---|---|
| 1 | 2 | 3 | 4 | 5 | 6 | 7 | 8 | 9 |
| O(ML) | tIV | 1 | Piltinis gruntas: smėlingas mažo plastiškumo molis, su organinės medžiagos kiekiu grunte $I_{om}$- 1,68 %, F3 | 1,2 | | 1,2 | 0,2 | 4,5 |
| $SD_O$-$SM_O$ | gtIIIb1 | 5 | Moreninis smėlingas mažo plastiškumo molis ir dulkis, rudas, labai stiprus, su vandeningo smėlio lęšiais ir retu žvirgždu, F3 | 1,7 | LST | ~117,2 | | 8,9 |
| ML | | 4 | Moreninis smėlingas mažo plastiškumo molis, pilkai rudas, vidutinio stiprumo, nuo 3,0 m pilkas, su vandeningo smėlio lęšiais ir retu žvirgždu, F3 | 5,0 | VST | | | 1,6 |

Kūgio spraudos ($q_c$) ir paviršinės movos trinties ($f_s$) priklausomybės nuo gylio (h) grafikas

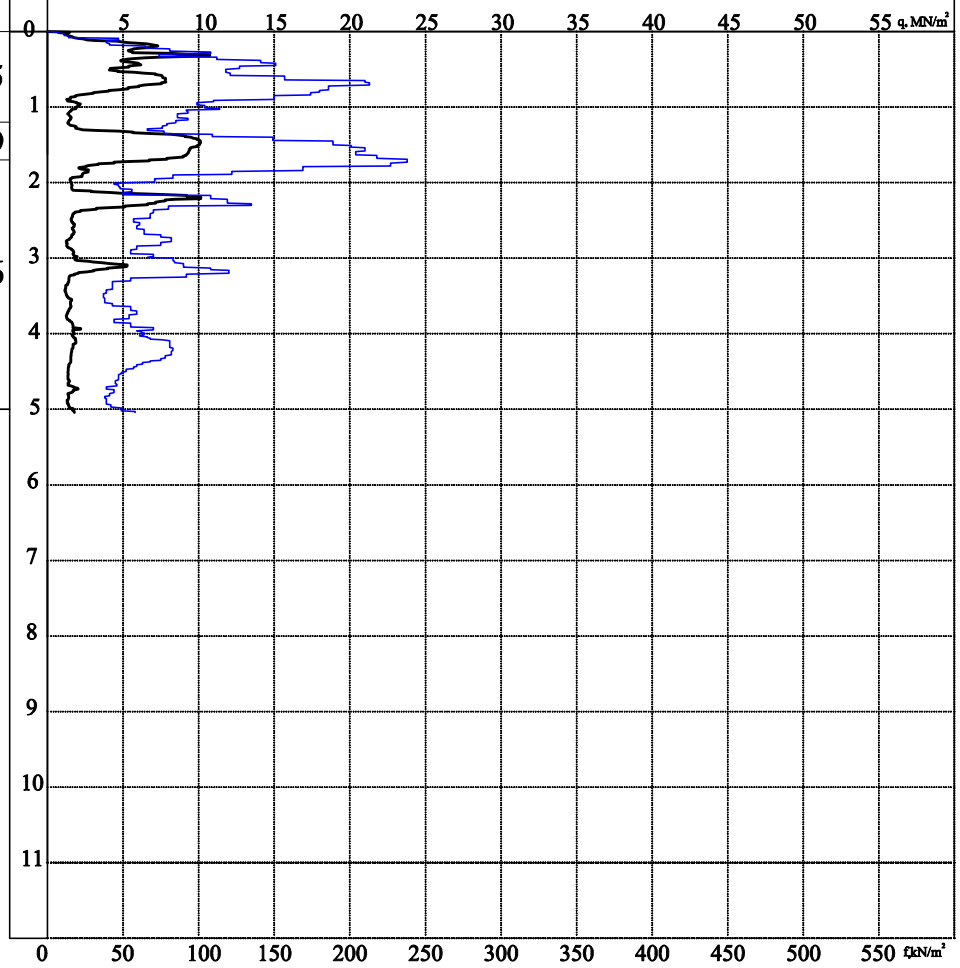


$q_c$

$f_s$

| OBJEKTAS: Aikštelė Plento g. 56, Širvintų m. | DATA | LAPAS | MASTELIS |
|---|---|---|---|
| | 2025-12 | 2 | $M_V$ 1:100 |
| UŽSAKOVAS: UAB "Jandas" | UAB "GEOPRA" | | |
| | Inž. geologas: D. Šiupšinskas | | |

# INŽINERINIS GEOLOGINIS PJŪVIS I-I

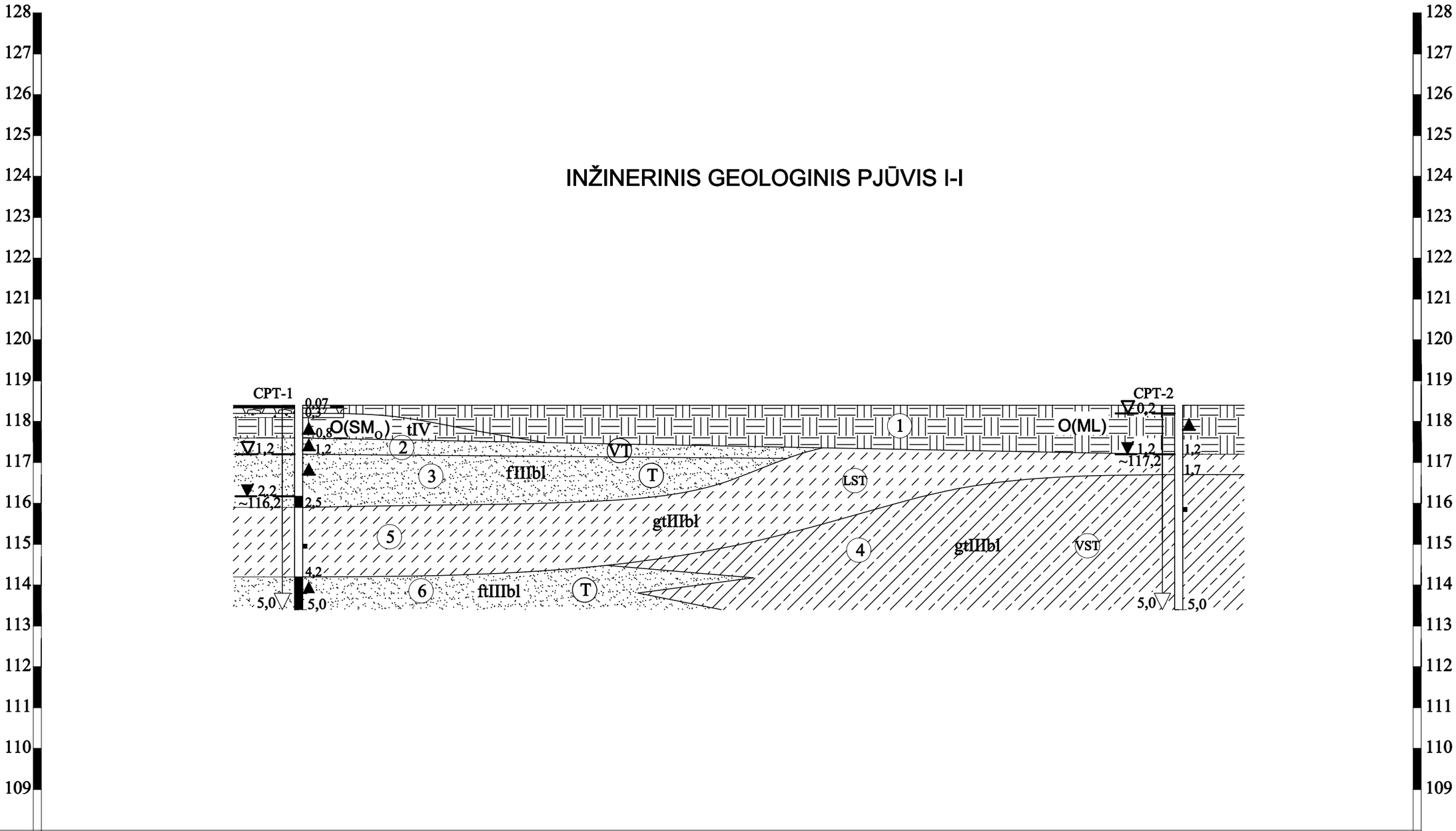


| Gręžinių Nr. | 1 | | 2 |
|---|---|---|---|
| Atstumas m. | | ~107,8 | |
| Altitudė m. | ~118,4 | | ~118,4 |

IGS Nr.

1. Piltinis gruntas
2. Mažai dulkingas-molingas blogai išrūšiuotas smėlis, vidutinio tankumo
3. Mažai dulkingas-molingas blogai išrūšiuotas smėlis, tankus
4. Moreninis smėlingas mažo plastiškumo molis, vidutinio stiprumo
5. Moreninis smėlingas mažo plastiškumo molis ir dulkis, labai stiprus
6. Mažai dulkingas-molingas blogai išrūšiuotas smėlis, tankus

| OBJEKTAS: Aikštelė Plento g. 56, Širvintų m. | DATA | LAPAS | MASTELIS |
|---|---|---|---|
| | 2025-12 | 1 | v 1:100<br>h 1:500 |
| UŽSAKOVAS: UAB "Jandas" | UAB "GEOPRA" | | |
| | Inž. geologas D. Šiupšinskas | | |

## GRUNTŲ LITOLOGINĖ SUDĖTIS

- Piltinis gruntas
- Mažai dulkingas-molingas blogai išrūšiuotas smėlis
- Moreninis smėlingas mažo plastiškumo molis
- Moreninis smėlingas mažo plastiškumo molis ir dulkis

## INŽINERINIAI GEOLOGINIAI SLUOKSNIAI

1. Piltinis gruntas
2. Mažai dulkingas-molingas blogai išrūšiuotas smėlis, vidutinio tankumo
3. Mažai dulkingas-molingas blogai išrūšiuotas smėlis, tankus
4. Moreninis smėlingas mažo plastiškumo molis, vidutinio stiprumo
5. Moreninis smėlingas mažo plastiškumo molis ir dulkis, labai stiprus
6. Mažai dulkingas-molingas blogai išrūšiuotas smėlis, tankus

## GRUNTŲ FIZINIAI BŪVIAI

### MOLINIŲ GRUNTŲ STIPRUMAS

- VST Vidutinio stiprumo
- LST Labai stiprus

### SMĖLINIŲ GRUNTŲ TANKUMAS

- VT Vidutinio tankumo
- T Tankus

## GRUNTŲ GENEZĖ

| | |
|---|---|
| tIV | Technogeninės nuogulos |
| fIIIbl | Baltijos posvitės fliuvioglacialinės nuogulos |
| ftIIIbl | Baltijos posvitės kraštinės fliuvioglacialinės nuogulos |
| gtIIIbl | Baltijos posvitės kraštinės glacialinės nuogulos |

Asfaltbetonis

Skalda su smėliu

I —— I Inžinerinio geologinio pjūvio linija ir numeris

Gr.CPT-1 ~118,4 Gręžinio, statinio zondavimo vieta, numeris ir altitudė

## KITI ŽENKLAI

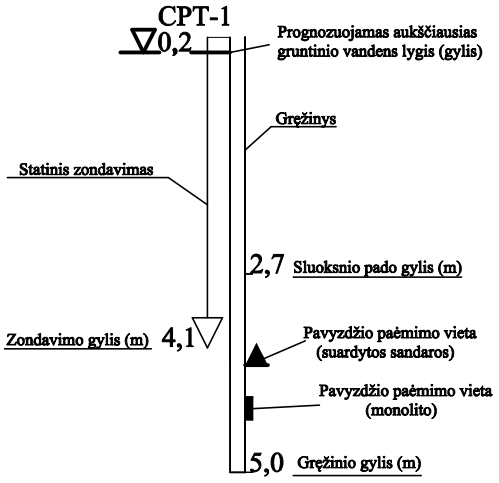


UAB"GEOPRA"

| PAREIGOS | VARDAS PAVARDĖ | DATA | SUTARTINIAI ŽENKLAI |
|---|---|---|---|
| | D. Šiupšinskas | 2025-12 | |
| UŽSAKOVAS | UAB "Jandas" | | |
| OBJEKTAS | Aikštelė Plento g. 56, Širvintų m. | | |
| MASTELIS | | GRAFINIS PRIEDAS | |

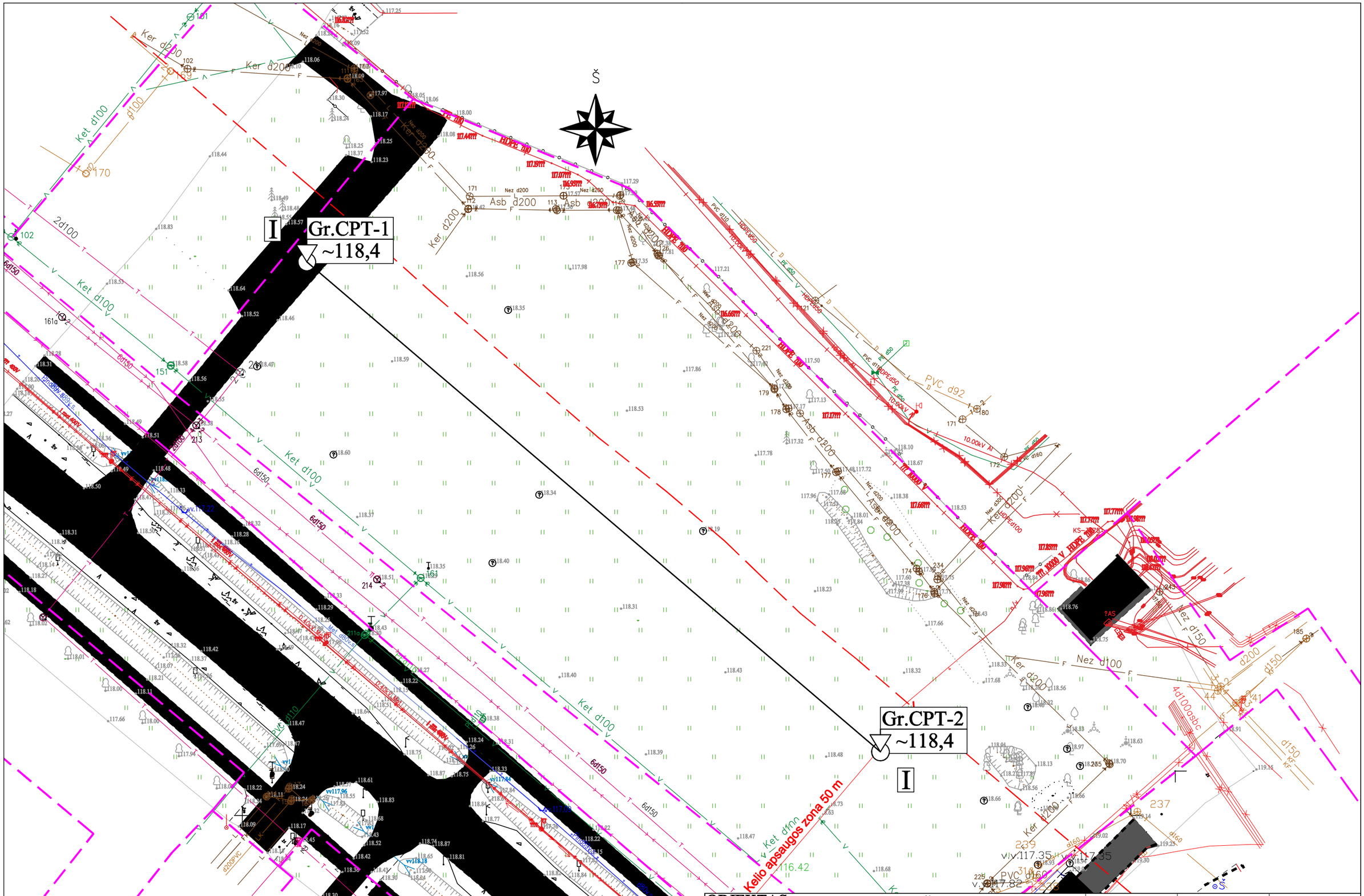


| | | | |
|---|---|---|---|
| OBJEKTAS: Aikštelė Plento g. 56, Širvintų m. | DATA 2025-12 | LAPAS 1 | MASTELIS 1:500 |
| UŽSAKOVAS: UAB "Jandas" | UAB „GEOPRA“ | | |
| | Inž. geologas: D. Šiupšinskas | | |

# ŠIRVINTŲ RAJONO SAVIVALDYBĖS ADMINISTRACIJA

Biudžetinė įstaiga, Vilniaus g. 61 , LT - 19120 Širvintos, tel. (0 382) 51 590, el. p. savivaldybe@sirvintos.lt.
Duomenys kaupiami ir saugomi Juridinių asmenų registre, kodas 188722373

2026 m. kovo 04 d. Nr. 26SUT-6893-0002
Širvintos

**SUTIKIMAS STATYTI STATINIUS**

Sutikimo gavėjas: Širvintų rajono savivaldybė

Atsižvelgdami į 2026-03-03 prašymą Nr. 26SUT-6893 neprieštaraujame dėl šio objekto – Susisiekimo komunikacijos, kurios nėra priskiriamos nesudėtingų statinių kategorijoms, ir joms funkcionuoti būtini statiniai, statybos, nesuformuotoje valstybinėje žemėje.

Sutikimas galioja neterminuotai, skaičiuojant nuo šio sutikimo išdavimo datos.

Šis sutikimas laikomas sutikimu įregistruoti statinius Nekilnojamojo turto registre.

Šis sprendimas per vieną mėnesį nuo jo gavimo dienos gali būti skundžiamas Lietuvos Respublikos civilinio proceso kodekso nustatyta tvarka bendrosios kompetencijos teismui pagal žemės sklypo buvimo vietą (adresas: L. Sapiegos g. 15,LT-10312, Vilnius, tel. +370 5 268 5186, el.p info@teismai.lt arba per Lietuvos teismų elektroninių paslaugų portalą) Lietuvos Respublikos civilinio proceso kodekso nustatyta tvarka.

Pridedama: savivaldybes-derinimas-turgaus-aikste (2).pdf, igaliojimas-turgaus-aikste (2).pdf, Schema Nr (1). 26SUT-6893_2026-03-04.pdf.

Širvintų rajono savivaldybės administracijos direktorius Ingrida Baltušytė

Vyriausiasis specialistas Henrikas Švedas

# ŠIRVINTŲ RAJONO SAVIVALDYBĖS ADMINISTRACIJA

Biudžetinė įstaiga, Vilniaus g. 61 , LT - 19120 Širvintos, tel. (0 382) 51 590, el. p. savivaldybe@sirvintos.lt.
Duomenys kaupiami ir saugomi Juridinių asmenų registre, kodas 188722373

2026 m. kovo 04 d. Nr. 26SUT-6894-0002
Širvintos

**SUTIKIMAS STATYTI STATINIUS**

Sutikimo gavėjas: Širvintų rajono savivaldybė

Atsižvelgdami į 2026-03-03 prašymą Nr. 26SUT-6894 neprieštaraujame dėl šio objekto – Susisiekimo komunikacijos, priskiriamos nesudėtingų statinių kategorijoms, ir joms funkcionuoti būtini statiniai, statybos, nesuformuotoje valstybinėje žemėje.

Sutikimas galioja 10 metams (-ų), skaičiuojant nuo šio sutikimo išdavimo datos.

Šis sutikimas laikomas sutikimu įregistruoti statinius Nekilnojamojo turto registre.

Pasibaigus šio sutikimo terminui, nutiesti / pastatyti / įrengti objektai, kurių tiesimui, statybai ar įrengimui buvo išduotas sutikimas, per 20 darbo dienų turi būti pašalinti ir valstybinė žemė sutvarkoma taip, kad ji būtų iki sutikimo išdavimo dienos buvusios būklės.

Apie tai privaloma raštu per 5 darbo dienas po objektų pašalinimo ir valstybinės žemės sutvarkymo informuoti valstybinės žemės patikėtinį.

Šis sprendimas per vieną mėnesį nuo jo gavimo dienos gali būti skundžiamas Lietuvos Respublikos civilinio proceso kodekso nustatyta tvarka bendrosios kompetencijos teismui pagal žemės sklypo buvimo vietą (adresas: L. Sapiegos g. 15,LT-10312, Vilnius, tel. +370 5 268 5186, el.p info@teismai.lt arba per Lietuvos teismų elektroninių paslaugų portalą) Lietuvos Respublikos civilinio proceso kodekso nustatyta tvarka.

Pridedama: savivaldybes-derinimas-turgaus-aikste (2).pdf, igaliojimas-turgaus-aikste (2).pdf.

Širvintų rajono savivaldybės administracijos direktorius Ingrida Baltušytė

Vyriausiasis specialistas Henrikas Švedas

TADAS JANČIAUSKAS a. k. 38311280987

Adresas: Lietuva, Kauno miesto sav., Kauno m., Šiaurės pr., 99-16, 49238, Tel. +37068628701, el. p. tadas.j@jandas.lt

Valstybinės žemės patikėtinis - Širvintų rajono savivaldybė

**PRAŠYMAS**
**DĖL SUTIKIMO STATYTI IŠDAVIMO**

2026 m. vasario 23 d. Nr. 26SUT-5834
Kaunas

Prašau (-ome) išduoti sutikimą statyti naują statinį nesuformuotoje valstybinėje žemėje: statybos objektas - Inžineriniai tinklai ir jiems funkcionuoti būtini statiniai.

Pageidaujamas sutikimo galiojimo terminas - neterminuotas.

Objekto vietos duomenys: adresas Širvintų m. Širvintų r. sav., valstybinės žemės patikėtinis Širvintų rajono savivaldybė.

Šiam objektui statyti reikalingas statybą leidžiantis dokumentas: Taip.

Statinio projektas pateiktas informacinėje sistemoje „Infostatyba“: Ne.

Planuojamo objekto parametrai: aukštis (m) - 0.00, plotis (m) - 5.00, ilgis (m) - 14.00, plotas (m²) - 80.00.

Aptarnaujamo daikto duomenys:

- 8955-0004-0174, 8955/0004:174, Širvintos, Plento g. 56, LIETUVOS RESPUBLIKA

Kita su prašymu susijusi informacija: Apsaugos zona - 80 m2..

Prie šio prašymo pridedamos dokumentų, nurodytų Dokumentų, privalomų pateikti kartu su prašymu „Dėl sutikimo statyti išdavimo“, sąraše, kopijos.

PRIDEDAMA:

1. Kiti dokumentai: Igaliojimas_Turgaus aikste.pdf, 01_BD_suvestinis planas_Turgaus aikste-01.pdf

# ŠIRVINTŲ RAJONO SAVIVALDYBĖS ADMINISTRACIJA

Biudžetinė įstaiga. Vilniaus g. 61, LT-19120 Širvintos, tel. (8 382) 51 590,
faksas (8 382) 30 270, el. p. savivaldybe@sirvintos.lt.
Duomenys kaupiami ir saugomi Juridinių asmenų registre, kodas 188722373.

---

UAB "Jandas" 2026-03 Nr.
El. p. tadas.j@jandas.lt

**DĖL PRITARIMO PROJEKTO SPRENDINIAMS**

Širvintų rajono savivaldybės administracija pritaria „Kitos paskirties inžinerinio statinio-aikštelės, adresu Plento g. 56, Širvintų m., statybos projektas" (S-690/2025-TDP)" sprendiniams.

Administracijos direktorė Ingrida Baltušytė

Robertas Bartulis, tel. Nr. +370 682 34319, el. p. robertas.bartulis@sirvintos.lt

[] ADOC dokumentas

- Turinys
- Metaduomenys
- Parašai
- Tikrinimas

**Pavadinimas: Dėl pritarimo projekto sprendiniams**
Rinkmena: Dėl pritarimo projektui Plento g. 56, 03-26.adoc (ADOC-V1.0, GeDOC)

# Dokumento metaduomenys

PASIRAŠOMIEJI METADUOMENYS

El. dokumento turinį aprašantys metaduomenys

| | El. dokumento pavadinimas | Dokumento rūšis | Parašai |
|---|---|---|---|
| | Dėl pritarimo projekto sprendiniams | Raštas | |

Sudarytojai

| | Statusas | Sudarytojas | Kodas | Adresas | Parašai |
|---|---|---|---|---|---|
| | Juridinis asmuo | Širvintų rajono savivaldybės administracija | 188722373 | Vilniaus g. 61, LT-19120 Širvintos | |

Dokumento sudarymas

| | Sudarymo data | Parašai |
|---|---|---|
| | 2026-03-27 08:09:21 | |

Adresatai

| | Statusas | Adresatas | Kodas | Adresas | Parašai |
|---|---|---|---|---|---|
| | Juridinis asmuo | UAB "Jandas" | 304885427 | Griežlės g. 82-2, Užliedžių k., LT-54303 Kauno r. | |

Dokumento registracijos

| | Registravimo data | Dokumento registracijos Nr. | Įmonės (įstaigos) kodas | Parašai |
|---|---|---|---|---|
| | 2026-03-27 08:11:25 | 13-850 | 188722373 | |

Dokumentą užregistravęs darbuotojas

| | Vardas ir pavardė | Pareigos | Struktūrinis padalinys |
|---|---|---|---|
| | Jolanta Lipeikienė | Specialistė | Bendrasis skyrius |

NEPASIRAŠOMIEJI METADUOMENYS

El. dokumento naudojimo metaduomenys

Techninė informacija

| | El. dokumento specifikacijos ID | Elektroninio dokumento grupė | eDVS pavadinimas ir versija | Parašai |
|---|---|---|---|---|
| | ADOC-V1.0 | GeDOC | Elpako v.20260312.1 | |

El. dokumento klasifikavimas

| | Saugykla | Parašai |
|---|---|---|
| | Bylos (tomo) indeksai<br>Bylos (tomo) indeksas<br>6.14. E | |

Grįžti į paslaugos pagrindinį puslapį

2026 visos teisės saugomos Lietuvos vyriausiojo archyvaro tarnyba

[] ADOC dokumentas

- Turinys
- Metaduomenys
- Parašai
- Tikrinimas

**Pavadinimas: Dėl pritarimo projekto sprendiniams**
Rinkmena: Dėl pritarimo projektui Plento g. 56, 03-26.adoc (ADOC-V1.0, GeDOC)

# Dokumento parašai

| Parašai | Parašo informacija |
|---|---|
| Ingrida Baltušytė, Administracijos direktorė (2...<br>Jolanta Lipeikienė, Specialistė (2026-03-27 08:... | Parašo duomenys<br>Šis parašas yra galiojantis.<br>**Parašas**<br>Pasirašymo laikas: 2026-03-27 08:09:21<br>Paskirtis: pasirašymas<br>Formatas: Einamojo galiojimo (XAdES-EPES)<br>**Pasirašantis asmuo**<br>Vardas, pavardė: Ingrida Baltušytė<br>Pareigos: Administracijos direktorė<br>Struktūrinis padalinys: Administracija<br>**Sertifikatas**<br>Turėtojas: INGRIDA BALTUŠYTĖ<br>Leidėjas: RCSC IssuingCA<br>Galioja nuo 2024-04-03 iki 2026-04-03 |

Elementai pasirašyti parašu „Ingrida Baltušytė"

- TURINYS
  - Dėl pritarimo projektui Plento g. 56, 03-26.docx
- METADUOMENYS
  - Dokumento pavadinimas: Dėl pritarimo projekto s...
  - Sudarytojai
    - Širvintų rajono savivaldybės administracija. Ko...
  - Sudarymo data: 2026-03-27
  - Adresatai
    - UAB "Jandas". Kodas: 304885427. Adresas: Griežl...
  - Parašai
    - Pasirašymo data: 2026-03-27, Parašo paskirtis: ...

*Širvintų rajono savivaldybės administracija*
*Leidimą išdavusio subjekto pavadinimas*

**LEIDIMAS**

_____ m. _____ _____ d. Nr. _____.

**ŠIUO DOKUMENTU SUTEIKIAMA TEISĖ:**

**Statyti naują (-us) statinį (-ius):**
Statinio paskirtis Gatvių
Inžinerinio statinio grupė Susisiekimo komunikacijų statiniai
Pavadinimas Gatvė
Kategorija Neypatingasis
Žemės sklypo (-ų) unikalus Nr. 8955-0004-0174
Valstybinės žemės sklypas Ne
Žemės sklypo (-ų) kad. Nr. 8955/0004:174
Adresas (-ai) *(jei suteiktas)* Širvintos, Plento g. 56
Laikinas statinys Ne
Nugriovimo termino pabaiga Nėra
Saugoma teritorija Ne
Kultūros paveldo objekto teritorija Ne
Kultūros paveldo vietovė Ne
Kultūros paveldo objekto apsaugos zona Ne
Kultūros paveldo vietovės apsaugos zona Ne
**Statyti naują (-us) statinį (-ius):**
Statinio paskirtis Nuotekų šalinimo tinklų
Inžinerinio statinio grupė Inžineriniai tinklai
Pavadinimas Paviršinių nuotekų tinklai
Kategorija Neypatingasis
Žemės sklypo (-ų) unikalus Nr. 8955-0004-0174
Valstybinės žemės sklypas Ne
Žemės sklypo (-ų) kad. Nr. 8955/0004:174
Adresas (-ai) *(jei suteiktas)* Širvintos, Plento g. 56
Laikinas statinys Ne
Nugriovimo termino pabaiga Nėra
Saugoma teritorija Ne
Kultūros paveldo objekto teritorija Ne
Kultūros paveldo vietovė Ne
Kultūros paveldo objekto apsaugos zona Ne
Kultūros paveldo vietovės apsaugos zona Ne
**Statyti naują (-us) statinį (-ius):**
Statinio paskirtis Vandentiekio tinklų
Inžinerinio statinio grupė Inžineriniai tinklai
Pavadinimas Vandentiekio tinklai
Kategorija Nesudėtingasis
Žemės sklypo (-ų) unikalus Nr. 8955-0004-0174
Valstybinės žemės sklypas Ne
Žemės sklypo (-ų) kad. Nr. 8955/0004:174
Adresas (-ai) *(jei suteiktas)* Širvintos, Plento g. 56
Laikinas statinys Ne
Nugriovimo termino pabaiga Nėra
Saugoma teritorija Ne
Kultūros paveldo objekto teritorija Ne
Kultūros paveldo vietovė Ne

Kultūros paveldo objekto apsaugos zona Ne
Kultūros paveldo vietovės apsaugos zona Ne
**Statyti naują (-us) statinį (-ius):**
Statinio paskirtis Nuotekų šalinimo tinklų
Inžinerinio statinio grupė Inžineriniai tinklai
Pavadinimas Buitinių nuotekų tinklai
Kategorija Nesudėtingasis
Žemės sklypo (-ų) unikalus Nr. 8955-0004-0174
Valstybinės žemės sklypas Ne
Žemės sklypo (-ų) kad. Nr. 8955/0004:174
Adresas (-ai) *(jei suteiktas)* Širvintos, Plento g. 56
Laikinas statinys Ne
Nugriovimo termino pabaiga Nėra
Saugoma teritorija Ne
Kultūros paveldo objekto teritorija Ne
Kultūros paveldo vietovė Ne
Kultūros paveldo objekto apsaugos zona Ne
Kultūros paveldo vietovės apsaugos zona Ne
**Statyti naują (-us) statinį (-ius):**
Statinio paskirtis Kitos paskirties
Inžinerinio statinio grupė Kiti inžineriniai statiniai
Pavadinimas Aikštelė
Kategorija Nesudėtingasis
Žemės sklypo (-ų) unikalus Nr. 8955-0004-0174
Valstybinės žemės sklypas Ne
Žemės sklypo (-ų) kad. Nr. 8955/0004:174
Adresas (-ai) *(jei suteiktas)* Širvintos, Plento g. 56
Laikinas statinys Ne
Nugriovimo termino pabaiga Nėra
Saugoma teritorija Ne
Kultūros paveldo objekto teritorija Ne
Kultūros paveldo vietovė Ne
Kultūros paveldo objekto apsaugos zona Ne
Kultūros paveldo vietovės apsaugos zona Ne

**DUOMENYS APIE STATINIO PROJEKTĄ**
Pavadinimas Kitos paskirties inžinerinio statinio -Turgaus aikštės, adresu Plento g. 56, Širvintų m., statybos projektas
Numeris S-690 Parengimo metai 2026
Statinio projektas parengtas taikant statinio informacinio modeliavimo (angl. *Building Information Modelling, toliau – BIM)* priemones Ne
Statytojas (užsakovas) yra perkančioji organizacija ar perkantysis subjektas (kaip apibrėžiami Viešųjų pirkimų įstatyme ir Pirkimų, atliekamų vandentvarkos, energetikos, transporto ar pašto paslaugų srities perkančiųjų subjektų, įstatyme) Taip
Perkančioji organizacija ar perkantysis subjektas yra valstybės ar savivaldybės institucija ar įstaiga Taip
Projektas finansuojamas valstybės biudžeto (įskaitant Europos Sąjungos struktūrinių fondų ir kitos tarptautinės finansinės paramos lėšas) lėšomis, valstybės vardu pasiskolintomis arba valstybės garantuotų paskolų lėšomis, valstybės pinigų fondų lėšomis, savivaldybių biudžetų lėšomis Ne

**Duomenys apie statytoją (-us) ir jam (jiems) priskirtą (-us) projekte suprojektuotą (-us) statinį (-ius)**
Juridinio asmens, kitos užsienio organizacijos ar jų padalinių pavadinimas, juridinio asmens kodas, statinio (-ių): paskirtis, pavadinimas, kategorija, žemės sklypo kad. Nr., statinio unikalus Nr. (jei suteiktas), adresas (kai privalomas, kai nekilnojamasis daiktas yra adreso objektas)
Širvintų rajono savivaldybė, 188722373, Gatvių (Inžinerinė; Susisiekimo komunikacijų statiniai), Gatvė, Neypatingasis, 8955/0004:174, Nėra , Širvintos, Plento g. 56; Nuotekų šalinimo tinklų (Inžinerinė; Inžineriniai tinklai), Paviršinių nuotekų tinklai, Neypatingasis, 8955/0004:174, Nėra , Širvintos, Plento g. 56; Vandentiekio tinklų (Inžinerinė; Inžineriniai tinklai), Vandentiekio tinklai, Nesudėtingasis, 8955/0004:174, Nėra , Širvintos, Plento g. 56; Nuotekų šalinimo tinklų (Inžinerinė; Inžineriniai tinklai), Buitinių nuotekų tinklai, Nesudėtingasis,

8955/0004:174, Nėra , Širvintos, Plento g. 56; Kitos paskirties (Inžinerinė; Kiti inžineriniai statiniai), Aikštelė, Nesudėtingasis, 8955/0004:174, Nėra , Širvintos, Plento g. 56

**Kontaktinė informacija**

El. p. savivaldybe@sirvintos.lt, tel. +37038251590

**Duomenys apie statinio projektuotoją**

Juridinio asmens, kitos užsienio organizacijos ar jų padalinių pavadinimas, kodas

UAB "Jandas", 304885427

**Duomenys apie statinio projekto vadovą**

Vardas, pavardė Tadas Jančiauskas

**Dokumento, suteikiančio teisę užsiimti atitinkama veikla, duomenys**

Pavadinimas Kvalifikacijos atestatas

Numeris 34707

Galioja nuo 2020-08-14 Galioja iki Nėra

**Duomenys apie statinio projekto bendraautorius**

Nėra

**Leidimą išdavė** _____ _____ _____

*pareigos* *A. V.* *parašas* *vardas, pavardė*

*Vadovaujantis Statybos įstatymo [8.3] 3 straipsnio 2¹ dalimi, statytojo teisė vykdyti statybos darbus įgyvendinama pranešus apie statybos pradžią ir įvykdžius kitus Statybos [8.3] įstatyme nustatytus reikalavimus.*

*Vadovaujantis Teritorijų planavimo, statybos ir žemės naudojimo valstybinės priežiūros įstatymo [8.4] 10¹ straipsnio 4 dalimi, jei statyba vykdoma nepranešus apie statybos pradžią arba nepateikus visų privalomų dokumentų, informacijos ir (ar) pateikti dokumentai, informacija neatitinka teisės aktų reikalavimų, Inspekcijos pareigūnas, nustatęs pažeidimus, sustabdo statybą, taiko administracinę atsakomybę, pateikia privalomąjį nurodymą sumokėti Statybos įstatymo [8.3] 1 priede nurodyto dydžio įmoką už nepranešimą apie statybos pradžią, kuri lygi pusei įmokos už savavališkos statybos įteisinimą.*

_____

**Jūsų asmens duomenų valdytoja yra Lietuvos Respublikos aplinkos ministerija, juridinio asmens kodas – 188602370, buveinės adresas – A. Jakšto g. 4, 01105 Vilnius, duomenų apsaugos pareigūno el. paštas dap@am.lt. Jūsų asmens duomenų tvarkytoja yra Valstybinė teritorijų planavimo ir statybos inspekcija prie Aplinkos ministerijos (toliau – Inspekcija), juridinio asmens kodas 288600210, buveinės adresas – A. Vienuolio g. 8, 01104 Vilnius, duomenų apsaugos pareigūno el. paštas duomenuapsauga@vtpsi.lt. Jūsų duomenys bus tvarkomi šio leidimo registravimo ir dokumentų valdymo tikslais, kad būtų įvykdytos teisės aktais numatytos teisinės prievolės (Reglamento (ES) 2016/679 6 str. 1 d. c punktas). Jei nepateiksite savo asmens duomenų, nebus galima Jums suteikti prašomų paslaugų. Jūsų asmens duomenys bus saugomi teisės aktų, reglamentuojančių duomenų saugojimo terminus, nustatyta tvarka ir gali būti teikiami teisėsaugos institucijoms, kitiems tretiesiems asmenims, jeigu to reikės Jūsų prašymui išnagrinėti, ir asmenims, kurie turi teisinį pagrindą šiuos duomenis gauti teisės aktų nustatyta tvarka. Duomenų subjektų teisių įgyvendinimo Valstybinėje teritorijų planavimo ir statybos inspekcijoje prie Aplinkos ministerijos taisyklių nustatyta tvarka turite teisę prašyti, kad Inspekcija leistų susipažinti su Jūsų asmens duomenimis ir juos ištaisytų arba ištrintų, arba apribotų duomenų tvarkymą, arba nesutikti, kad duomenys būtų tvarkomi, turite teisę duomenis perkelti ir teisę pateikti skundą Valstybinei duomenų apsaugos inspekcijai (L. Sapiegos g. 17, 10312 Vilnius, tel. (8 5) 271 2804, el. p. ada@ada.lt). Daugiau informacijos apie Jūsų duomenų tvarkymą rasite interneto svetainės http://vtpsi.lrv.lt/ skiltyje „Asmens duomenų apsauga“.**

| DETALŪS METADUOMENYS | |
|---|---|
| **Dokumento sudarytojas (-ai)** | Širvintų rajono savivaldybės administracija 188722373, Širvintų r. sav. Širvintų m. Vilniaus g. 61 |
| **Dokumento pavadinimas (antraštė)** | Leidimas statyti naują (- us) statinį (- ius) |
| **Dokumento registracijos data ir numeris** | 2026-04-08 Nr. LSNS-03-260408-00037 |
| **Dokumento gavimo data ir dokumento gavimo registracijos numeris** | – |
| **Dokumento specifikacijos identifikavimo žymuo** | ADOC-V1.0 |
| **Parašo paskirtis** | Pasirašymas |
| **Parašą sukūrusio asmens vardas, pavardė ir pareigos** | RIMA KLEVIČIŪTĖ-AKTURK, Vyriausioji specialistė RIMA KLEVIČIŪTĖ-AKTURK, Širvintų rajono savivaldybės administracija |
| **Sertifikatas išduotas** | RIMA KLEVIČIŪTĖ-AKTURK LT |
| **Parašo sukūrimo data ir laikas** | 2026-04-08 09:20:43 +03:00 |
| **Parašo formatas** | XAdES-T |
| **Laiko žymoje nurodytas laikas** | 2026-04-08 09:20:56 +03:00 |
| **Informacija apie sertifikavimo paslaugų teikėją** | SK ID Solutions EID-Q 2021E, SK ID Solutions AS EE |
| **Sertifikato galiojimo laikas** | 2024-10-04 17:53:41 – 2029-10-04 23:59:59 |
| **Parašo paskirtis** | Registravimas |
| **Parašą sukūrusio asmens vardas, pavardė ir pareigos** | RIMA KLEVIČIŪTĖ-AKTURK, Vyriausioji specialistė RIMA KLEVIČIŪTĖ-AKTURK, Širvintų rajono savivaldybės administracija |
| **Sertifikatas išduotas** | RIMA KLEVIČIŪTĖ-AKTURK LT |
| **Parašo sukūrimo data ir laikas** | 2026-04-08 09:21:22 +03:00 |
| **Parašo formatas** | XAdES-T |
| **Laiko žymoje nurodytas laikas** | 2026-04-08 09:21:31 +03:00 |
| **Informacija apie sertifikavimo paslaugų teikėją** | SK ID Solutions EID-Q 2021E, SK ID Solutions AS EE |
| **Sertifikato galiojimo laikas** | 2024-10-04 17:53:41 – 2029-10-04 23:59:59 |
| **Informacija apie būdus, naudotus metaduomenų vientisumui užtikrinti** | – |
| **Pagrindinio dokumento priedų skaičius** | – |
| **Pagrindinio dokumento pridedamų dokumentų skaičius** | – |
| **Pridedamo dokumento sudarytojas (-ai)** | – |
| **Pridedamo dokumento pavadinimas (antraštė)** | – |
| **Pridedamo dokumento registracijos data ir numeris** | – |
| **Programinės įrangos, kuria naudojantis sudarytas elektroninis dokumentas, pavadinimas** | Avilys SDP eDocs |
| **Informacija apie elektroninio dokumento ir elektroninio (-ių) parašo (-ų) tikrinimą (tikrinimo data)** | Atitinka specifikacijos keliamus reikalavimus.<br>Visi dokumente esantys elektroniniai parašai galioja (2026-04-09 16:08:43) |
| **Papildomi metaduomenys** | Nuorašą suformavo 2026-04-09 16:08:43 Avilys SDP eDocs |