

Замовник: **Управління освіти виконавчого комітету Покровської міської ради**

**«Нове будівництво захисної споруди цивільного захисту КЗДО №22 (ясла-садок) Покровської міської ради Дніпропетровської області»
за адресою: вул. Джонсона Бориса, 29, м. Покров, Нікопольський район, Дніпропетровська область» (коригування)**

РОБОЧИЙ ПРОЄКТ

ТОМ 2

26 – 4433 – ГП

Генеральний план

Директор

Головний інженер проєкту

Головний архітектор проєкту



Микола БЕРЕЖНИЙ

Юлія БУТОРІНА

Лариса ПАТАЛАХА

1

ВІДОМІСТЬ КРЕСЛЕНЬ ОСНОВНОГО КОМПЛЕКТУ ГП

№ п/п	Найменування	Примітка
1	Відомість креслень основного комплекту ГП.	
2	Ситуаційний план.	
3	План корчування дерев в зоні будівельних робіт. М 1:500	
4	План виносу інженерних мереж в зоні будівельних робіт. М 1:500	
5	Креслення розпланування. План організації рельєфу. М 1:500	
6	План дорожнього покриття. План озеленення. М 1:500	
7	Креслення розпланування тротуарів та майданчиків. План розташування МАФ та переносних виробів. М 1:200	
8	Конструкція дорожнього покриття. Тип 1. Тип 2. Тип 3. М 1:20.	
9	Конструкція дорожнього покриття. Тип 4. Тип 5. М 1:20.	
10	Відомість малих архітектурних форм та переносних виробів.	
11	Зведений план інженерних мереж. М 1:500	
12	Відомості об'ємів робіт.	

ТЕХНІКО-ЕКОНОМІЧНІ ПОКАЗНИКИ

Умовна площа виконання робіт

- 0.32211 га

100%

Площа забудови

- 242.1 м²

7.5%

в т.ч.:

- надземна частина ПРУ

- 100.5 м²

- фундамент під дизельгенератор

- 21.6 м²

- тіньові навіси

-120.0 м²

Площа твердого покриття

- 1 583.0 м²

49.1%

в т.ч.:

- плиточне покриття

- 399.0 м²

- гумове покриття

- 464.0 м²

- асфальтобетонне покриття

- 720.0 м²

Площа озеленення (трав'яне покриття)

- 1 396.0 м²

43.4%

ЗАГАЛЬНІ ДАНІ

1. Дані креслення розроблені на основі топографічного плану в М 1:500 виконаного 18.02.2026 р. та наданого Замовником.

2. Система координат - СК-63, система висот - Балтійська.

3. Усі розміри і відмітки на кресленнях приведені в метрах.

4. За відмітку нуля прийнята відмітка полу сходової клітини виходу з ПРУ (поз. 1.1), що дорівнює абсолютній відмітці 42.60 м.

ВІДОМІСТЬ ДОКУМЕНТІВ, НА ЯКІ ПОСИЛАЮТЬСЯ ТА ЯКІ ДОДАЮТЬСЯ

Позначка	Найменування	Примітка
	Посилальні документи	
ДБН Б.2.2-12:2019	Планування і забудова територій.	
ДБН В.2.2-5:2023	Захисні споруди цивільного захисту. Зі зміною №1; №2.	
ДБН В.2.2-9:2018	Громадські будинки та споруди. Основні положення.	
ДБН В.2.2-40:2018	Інклюзивність будівель і споруд. Зі зміною №1; №2; №3.	
ДБН В.2.2-5:2011	Планування і забудова міст, селищ і функціональних територій. Благоустрій територій. Зі зміною №1; №2; №3.	
ДСТУ Б В.2.3-5:2018	Вулиці та дороги населених пунктів. Зі зміною №1.	
ДСТУ Б А.2.4-6:2009	Правила виконання робочої документації генеральних планів.	
ДСТУ Б В.2.7-238:2010	Плити бетонні тротуарні	
ДСТУ Б В.2.7-127:2015	Суміші асфальтобетонні і асфальтобетон	
	щебневомастикові.	
ДСТУ Б В.2.7-75-98	Щебінь та гравій щільні природні для будівельних матеріалів,	
	виробів, конструкцій і робіт.	
ДСТУ Б В.2.7-302:2014	Шлак домений гранульований для цементів, бетонів і	
	будівельних розчинів.	
ДСТУ Б В.2.7-76-98	Пісок для будівельних робіт із відсівів подрібнення	
	скельних гірських порід гірно-збагачувальних	
	комбінатів України. Технічні умови.	
ДСТУ Б В.2.7-237:2010	Камні бортові бетонні і залізобетонні.	

Робоча документація виконана відповідно до діючих норм, правил, інструкцій, стандартів і забезпечує безпечну експлуатацію будівлі при дотриманні передбачених проектом заходів, а також норм і правил експлуатації.

Головний архітектор проекту

Лариса ПАТАЛАХА

Змін.	Кіл.	Арк.	Недок.	Підпис	Дата	26-4433-ГП			
ГП		Буторіна		Б. Буторіна	03.2026	Захисна споруда цивільного захисту КЗДО №22 (ясла-садок)			
ГАП		Паталаха		Л. Паталаха	03.2026				
Н. контр.		Черняєв		Д. Черняєв	03.2026				
Перевірів		Черняєв		Д. Черняєв	03.2026	Відомість креслень основного комплекту ГП.			
Виконав		Паталаха		Л. Паталаха	03.2026				

Стадія	Аркуш	Аркушів
РП	1	12

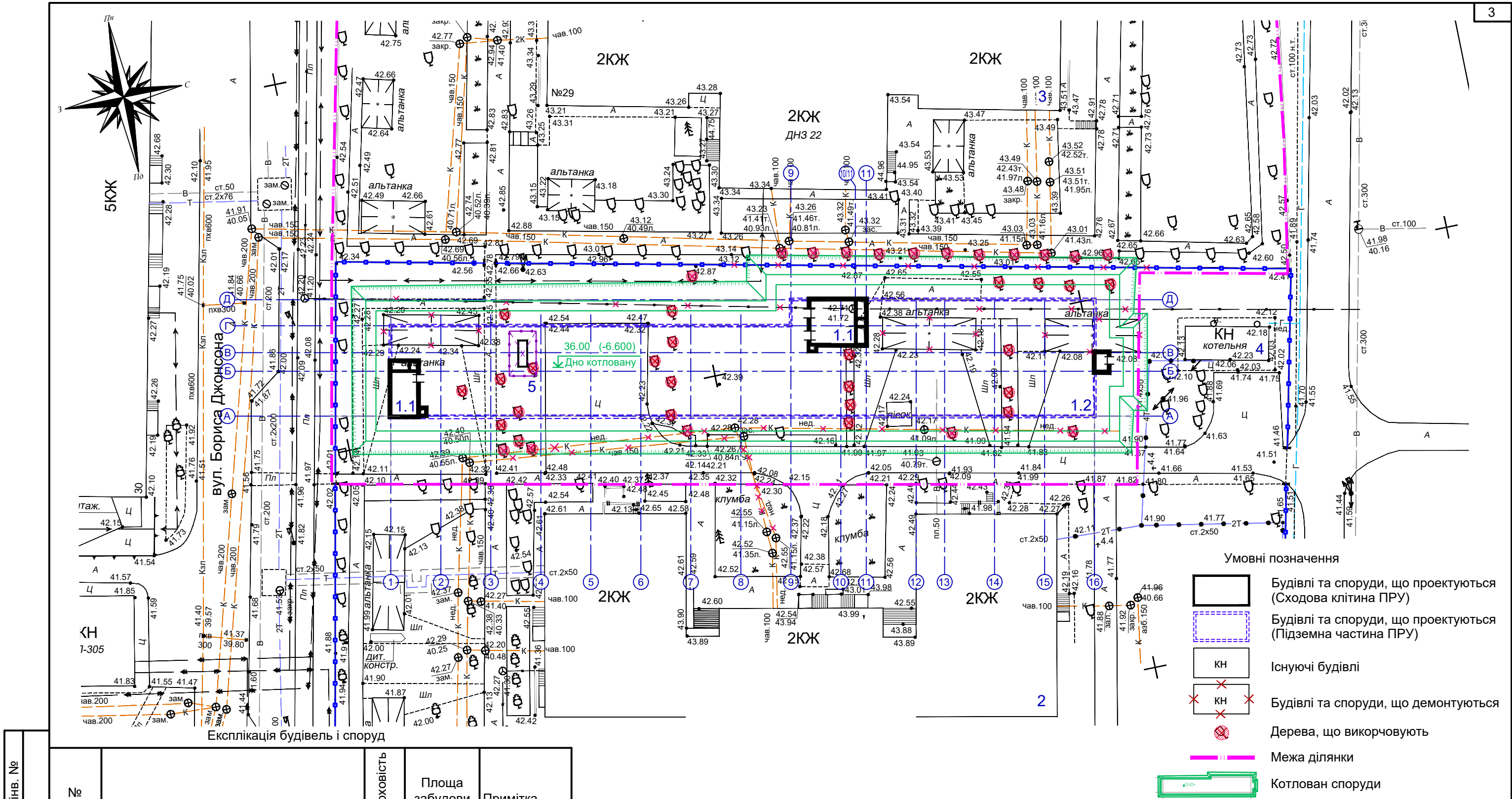
ТОВ "ГЕНПРОЕКТ "

СИТУАЦІЙНИЙ ПЛАН



Інв. № ориг.	
Підпис і дата	
Взам. інв. №	

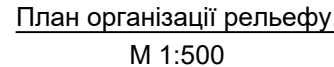
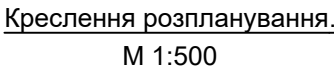
						26-4433-ГП			
						"Нове будівництво захисної споруди цивільного захисту КЗДО №22 (ясла-садок) Покровської міської ради Дніпропетровської області" за адресою: вул. Джонсона Бориса, 29, м. Покров, Нікопольський район, Дніпропетровська область" (коригування)			
Змін.	Кіл.	Арк.	№ док.	Підпис	Дата	Захисна споруда цивільного захисту КЗДО №22 (ясла-садок)	Стадія	Аркуш	Аркушів
							РП	2	
Н. контр.	Черняєв	Дирнаєв		03.2026		Ситуаційний план.	ТОВ "ГЕНПРОЕКТ "		
Перевірів	Черняєв	Дирнаєв		03.2026					
Виконав	Паталаха	Дирнаєв		03.2026					



Інв. № ориг.	Підпис і дата	Взам. інв. №		№ п/п	Найменування	Поверховість	Площа забудови, м ²	Примітка
				1	Споруда ПРУ	1+ 1 підзем.	100.5	Проектуєма
				1.1	Надземна частина ПРУ (сходова клітина)	1	100.5	
				1.2	Підземна частина ПРУ	1 підзем.	-	
				2	Будівля дитячого закладу	2	-	Існуюча
				3	Будівля дитячого закладу ДНЗ-22	2	-	Існуюча
				4	Котельня	1	-	Існуюча
				5	Дизель-генератор	-	21.6	Проектуємий

1. Загальна кількість дерев, що викорчуюють становить 39 штук.

						26-4433-ГП			
						"Нове будівництво захисної споруди цивільного захисту КЗДО №22 (ясла-садок) Покровської міської ради Дніпропетровської області" за адресою: вул. Джонсона Бориса, 29, м. Покров, Нікопольський район, Дніпропетровська область" (коригування)			
Змін.	Кіл.	Арк.	№ док.	Підпис	Дата	Захисна споруда цивільного захисту КЗДО №22 (ясла-садок)	Стадія	Аркуш	Аркушів
							РП	3	
Н. контр.	Черняєв	Дирна	03.2026			План корчування дерев в зоні будівельних робіт. М 1:500	ТОВ "ГЕНПРОЕКТ"		
Перевірив	Черняєв	Дирна	03.2026						
Виконав	Паталаха	Дирна	03.2026						

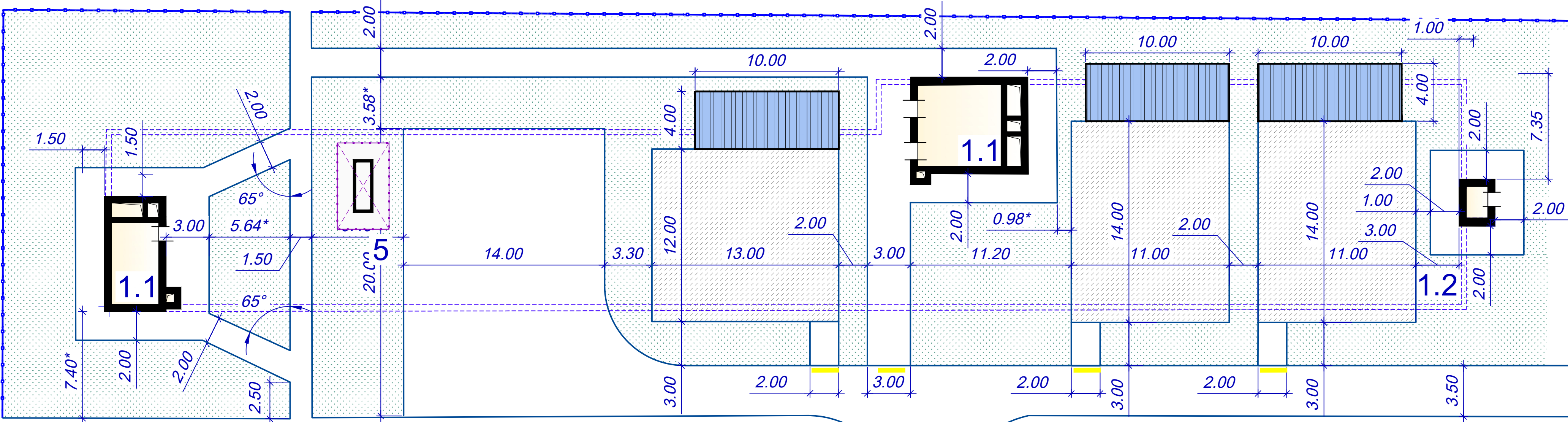


Умовні позначення

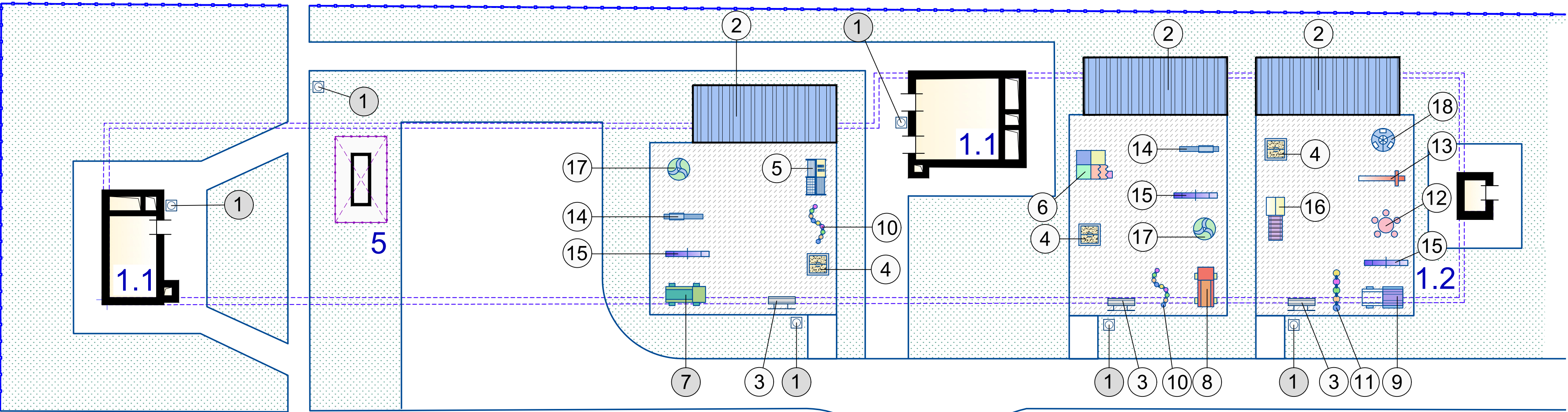
1. Підосновою генерального плану є топографічний план у масштабі 1:500.
2. Система висот - Балтійська, система координат - СК-63.
3. Межа ділянки нанесена згідно кадастрових документів.
4. Усі розміри на кресленні розпланування приведені в метрах. Розміри зі знаком * - з'ясувати за місцем.
5. За відмітку нуля споруди ПРУ (поз. 1) прийнята відмітка полу в надземній частині виходу, яка дорівнює абсолютній відмітці 42.60. Абсолютна відмітка полу підземної споруди становить 36.90 м.
6. Розпланування всієї споруди ПРУ виконати згідно прив'язок креслення розпланування. Вісь **(А)** паралельна створу, що проведений через Кути "А" та "Б" з прив'язкою 13.10 м. Кут "А" та Кут "Б" - позначені зовнішні кути існуючої будівлі (поз. 2). Вісь **(4)** розташована під кутом 90° відносно вісі **(А)** з прив'язкою 0.51 м відносно Кути "Б".
7. План організації рельєфу виконано з максимальним збереженням існуючих відміток поверхні існуючого дорожнього покриття.
8. Відмітки зі знаком * - з'ясувати за місцем і за необхідності відкоригувати.
9. По краю проїзду облаштувати бордюрий камінь висотою 15 см. По краю тротуарів та майданчиків облаштувати бордюрий поребрик. Для організації проїзду дитячих та інвалідних візків в місцях перетину тротуарів з проїздом втопити бордюрий камінь до h=0 см.
10. Поперечний ухил відмостки, що проектується, становить 1-2 %.



						26-4433-ГП			
						"Нове будівництво захисної споруди цивільного захисту КЗДО №22 (ясла-садок) Покровської міської ради Дніпропетровської області" за адресою: вул. Джонсона Бориса, 29, м. Покров, Нікопольський район, Дніпропетровська область" (коригування)			
Змін.	Кіл.	Арк.	№доку	Підпис	Дата				
ГП		Буторіна	<i>Б. Буторіна</i>	03.2026	Захисна споруда цивільного захисту КЗДО №22 (ясла-садок)	Стадія	Аркуш	Аркушів	
Н. контр.		Черняєв	<i>Д. Черняєв</i>	03.2026		РП	5		
Перевірив		Черняєв	<i>Д. Черняєв</i>	03.2026	Креслення розпланування. План організації рельєфу. М 1:500	ТОВ "ГЕНПРОЕКТ "			
Виконав		Паталаха	<i>А. Паталаха</i>	03.2026					



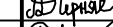

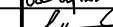
План розташування ігрового обладнання на групових майданчиках.
М 1:200



Умовні позначення

- | | | | |
|--|--|--|--|
| | Будівлі та споруди, що проектується (Сходові клітини ПРУ) | | Навіс з огороженням для дизельгенератора |
| | Будівлі та споруди, що проектується (Підземна частина ПРУ) | | Номер по відомості МАФ |
| | Тіньовий навіс | | Місце пониження бордюрного каменя |
| | Газон | | |
| | Групові майданчики | | |

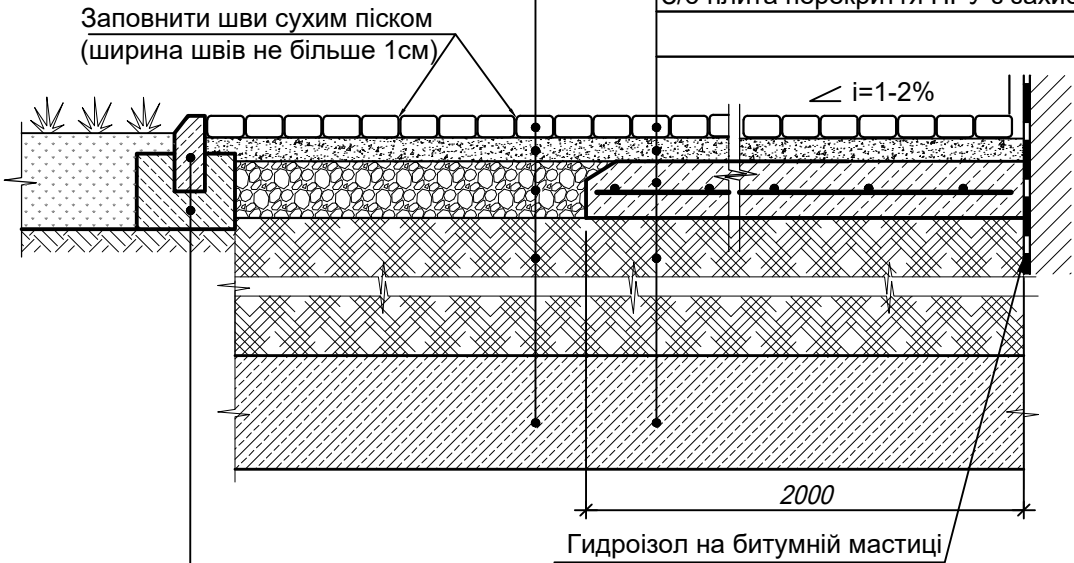
- Усі розміри на кресленні розпланування приведені в метрах. Розпланування майданчиків виконувати від зовнішньої грані стіни сходових клітин або від краю бордюрного каменя.
- Розглядати сумісно з аркушем 6.
- Конструкцію гумового покриття - див. аркуш 8.
- Відомість малих архітектурних форм та переносних виробів - див. аркуш 10.

						26-4433-ГП			
						"Нове будівництво захисної споруди цивільного захисту КЗДО №22 (ясла-садок) Покровської міської ради Дніпропетровської області" за адресою: вул. Джонсона Бориса, 29, м. Покров, Нікопольський район, Дніпропетровська область" (коригування)			
Змін.	Кіл.	Арк.	Недок.	Підпис	Дата		Стадія	Аркуш	Аркушів
						Захисна споруда цивільного захисту КЗДО №22 (ясла-садок)			
							РП	7	
Н. контр.	Черняєв				03.2026	Креслення розпланування тротуарів та майданчиків. План розташування МАФ та переносних виробів. М 1:200	ТОВ "ГЕНПРОЕКТ "		
Перевірив	Черняєв				03.2026				
Виконав	Паталаха				03.2026				

Конструкція плиточного покриття тротуару

Тип 1

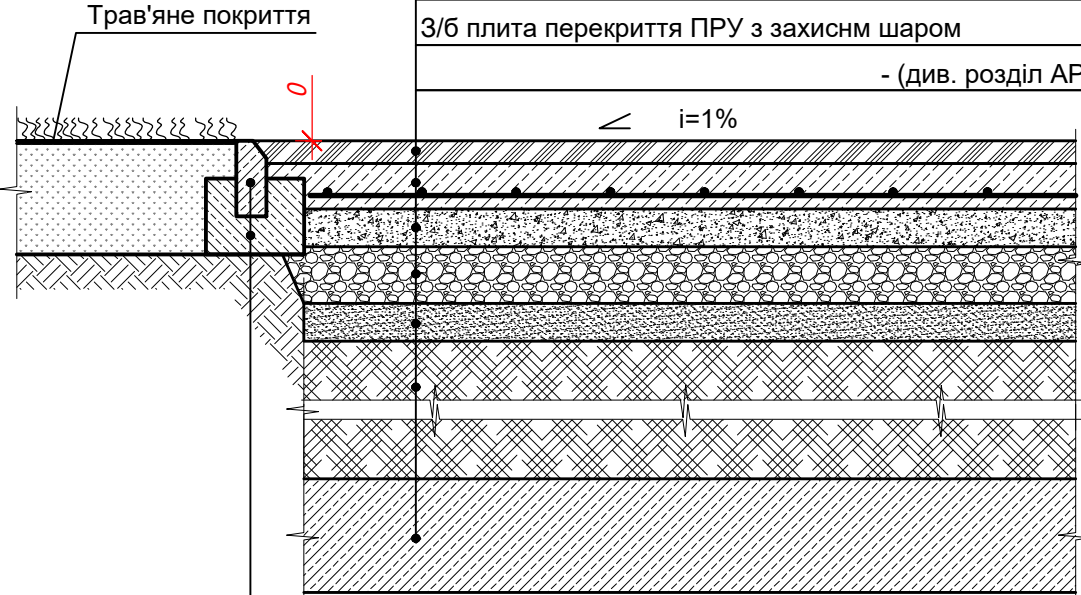
Дрібнорозмірна бетонна плитка	
типа "кирпчик" сірого кольору	- 0.06 м
Суха піщаноцементна суміш	- 0.05 м
(110 кг цементу М 400 на 1м ³ піску,	
пісок - 0.0555 кг на 1 м ² плитки ДСТУ Б В.2.7-232:2010)	
Шлак відвальний по ДСТУ Б В.2.7-261:2011	- 0.12 м
Геополотно щільністю 160 г/м ²	
Ущільнений ґрунт зворотньої засипки - (див. розділ ПОБ)	
З/б плита перекриття ПРУ з захиснм шаром	
- (див. розділ АР; КЗ)	



БР 100.20.8 по ДСТУ Б В.2.7-237:2010
Бетон С12/15 по ДСТУ Б В.2.7-176-2008

Тип 2

Дрібнорозмірна бетонна плитка	
типа "кирпчик" сірого кольору	- 0.06 м
Суха піщаноцементна суміш	- 0.05 м
(110 кг цементу М 400 на 1м ³ піску,	
пісок - 0.0555 кг на 1 м ² плитки ДСТУ Б В.2.7-232:2010)	
Прозмазка гарячим бітумом за 2 раза	
Бетон В15 W6 F100 ДСТУ Б В.2.7-176:2008	
армований сіткою А400С Ø10 чарункою 250*250 - 0.12 м	
Геополотно щільністю 160 г/м ²	
Ущільнений ґрунт зворотньої засипки - (див. розділ ПОБ)	
З/б плита перекриття ПРУ з захиснм шаром	
- (див. розділ АР; КЗ)	




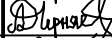

БР 100.20.8 по ДСТУ Б В.2.7-237:2010
Бетон С12/15 по ДСТУ Б В.2.7-176-2008

Конструкція наливного гумового покриття

Тип 3

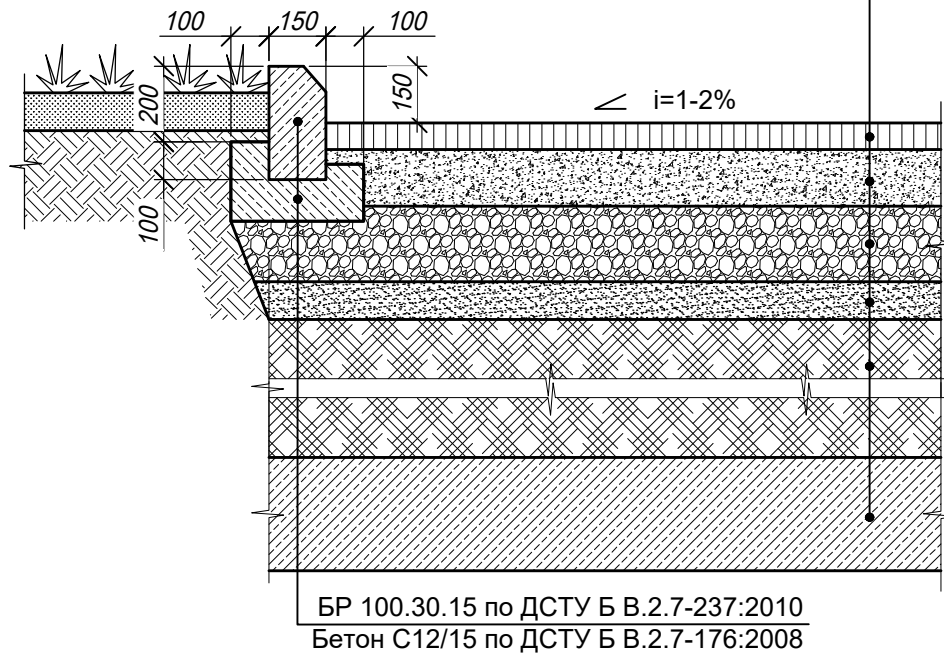
EPDM крихта фракції 1.5-3.5 мм (витрата 8 кг/м ²) - 0.010 м	
Клей (витрата 1.5 кг/м ²)	
Поліуретановий праймер-ґрунтовка - промазка 2 раза	
(витрата 0.25 кг/м ²)	
Бетон В15 W6 F100 ДСТУ Б В.2.7-176:2008	
армований сіткою А400С Ø10 чарункою 250*250 - 0.12 м	
Щебінь фракції 5-20 мм по ДСТУ Б В. 2.7-71-98 - 0.10 м	
укладений методом расклінцовки	
Щебінь фракції 40-70 мм по ДСТУ Б В. 2.7-71-98 - 0.15 м	
Пісок по ДСТУ Б В.2.7-76-98 - 0.10 м	
Геополотно щільністю 160 г/м ²	
Ущільнений ґрунт зворотньої засипки - (див. розділ ПОБ)	
З/б плита перекриття ПРУ з захиснм шаром	
- (див. розділ АР; КЗ)	

1. Розглядати сумісно з аркушем 6.
2. Гумові покриття дитячих майданчиків для дітей ясельного та дошкільного віку (тип 3) запроєктовані за бажанням Замовника є травмонебезпечними, мають відповідні сертифікати якості та відповідно до п. 6.8.4 ДБН Б.2.2.5:2021 Зміни №1; №2; №3 дозволені для облаштування дитячих майданчиків.

Інв. № ориг.	Підпис і дата	Взам. інв. №	<div>1. Розглядати сумісно з аркушем 6.</div> <div>2. Гумові покриття дитячих майданчиків для дітей ясельного та дошкільного віку (тип 3) запроєктовані за бажанням Замовника є травмонебезпечними, мають відповідні сертифікати якості та відповідно до п. 6.8.4 ДБН Б.2.2.5:2021 Зміни №1; №2; №3 дозволені для облаштування дитячих майданчиків.</div>										
			26-4433-ГП										
			"Нове будівництво захисної споруди цивільного захисту КЗДО №22 (ясла-садок) Покровської міської ради Дніпропетровської області" за адресою: вул. Джонсона Бориса, 29, м. Покров, Нікопольський район, Дніпропетровська область" (коригування)										
			Змін.	Кіл.	Арк.	Недок.	Підпис	Дата					
Інв. № ориг.	Підпис і дата	Взам. інв. №				Захисна споруда цивільного захисту КЗДО №22 (ясла-садок)			Стадія	Аркуш	Аркушів		
									РП	8			
			Н. контр.			Черняєв		03.2026	Конструкція дорожнього покриття. Тип 1. Тип 2. Тип 3. М 1:20.			ТОВ "ГЕНПРОЕКТ "	
			Перевірив			Черняєв		03.2026					
			Виконав			Паталаха		03.2026					

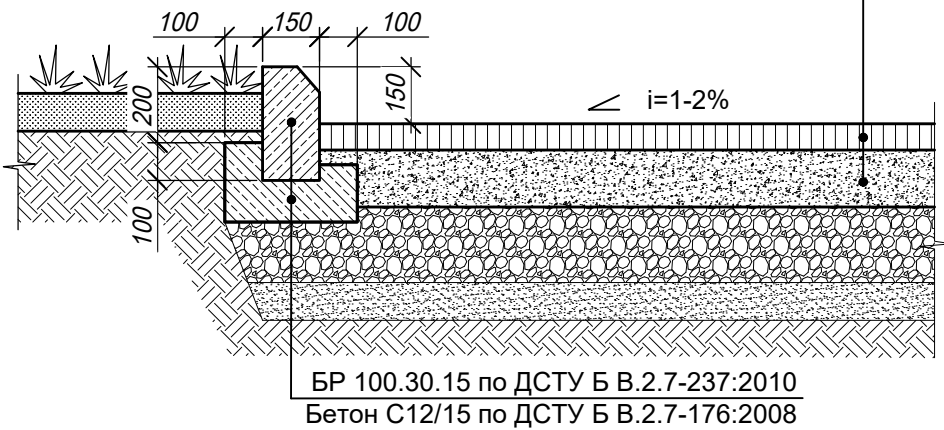
Конструкція асфальтобетонного покриття проїзду
Тип 4

Гарячий щебневий щільний	
асфальтобетон дрібнозернистий,	
тип Б марка І по ДСТУ Б.В.2.7-127:2015	- 0.07 м
Щебінь гранітний ДСТУ Б В.2.7-75-98	
фр. 20-40мм укладений методом заклинювання	- 0.15 м
Шлак відвальний фр. 20-40 мм по ДСТУ Б В.2.7-302:2014-	
0.20 м	
Пісок крупнозернистий по ДСТУ Б В. 2.7-76-98	- 0.10 м
Геополотно щільністю 160 г/м ²	
Ущільнений ґрунт зворотньої засипки	- (див. розділ ПОБ)
З/б плита перекриття ПРУ з захиснм шаром	
- (див. розділ АР; КЗ)	



Конструкція асфальтобетонного покриття проїзду
Тип 5

Гарячий щебневий щільний	
асфальтобетон дрібнозернистий,	
тип Б марка І по ДСТУ Б.В.2.7-127:2015	- 0.07 м
Поливка гарячим бітумом за 2 рази	
Щебінь гранітний ДСТУ Б В.2.7-75-98	
фр. 20-40мм укладений методом заклинювання	- 0.05-0.10 м
Існуюча щебнева основа	




















1. Розглядати сумісно з аркушем 6.

Інв. № ориг.	Підпис і дата	Взам. інв. №

						26-4433-ГП					
						"Нове будівництво захисної споруди цивільного захисту КЗДО №22 (ясла-садок) Покровської міської ради Дніпропетровської області" за адресою: вул. Джонсона Бориса, 29, м. Покров, Нікопольський район, Дніпропетровська область" (коригування)					
Змін.	Кіл.	Арк.	№ док	Підпис	Дата	Захисна споруда цивільного захисту КЗДО №22 (ясла-садок)			Стадія	Аркуш	Аркушів
									РП	9	
Н. контр.	Черняєв	Дирняк		03.2026		Конструкція дорожнього покриття. Тип 4. Тип 5. М 1:20.			ТОВ "ГЕНПРОЕКТ "		
Перевірив	Черняєв	Дирняк		03.2026							
Виконав	Паталаха	Дирняк		03.2026							

Відомість малих архітектурних форм та переносних виробів

№ п/п	Умовні позначки	Найменування	Кільк., шт.	Примітки
1		Урна для сміття "Дельта" маленька переносна ("Продмаш-ТМ, м. Дніпро)	6	"Стол і стул"; код: 10015 095 625 59 41; 067 498 47 57 (або аналог)
2		Тіньовий навіс (10.0х4.0 м)	3	м. Дніпро, ВП "ПРОМПОСТАЧ" МР.019003 комерційна пропозиція
3		Лавка зі спинкою (1.90*0.45*0.92 м)	3	м. Дніпро, ВП "ПРОМПОСТАЧ" MW.1.040103 комерційна пропозиція
4		Пісочниця з кришкою (2.0*2.0*0.5 м)	3	м. Дніпро, ВП "ПРОМПОСТАЧ" MW.1.010101 комерційна пропозиція
5		Дитячий гімнастичний комплекс (2.32*1.32*1.80 м)	1	м. Дніпро, ВП "ПРОМПОСТАЧ" MW.1.060106 комерційна пропозиція
6		Будинок Рахівник (1.8*1.5*1.6 м)	1	м. Дніпро, ВП "ПРОМПОСТАЧ" MW.1.020102 комерційна пропозиція
7		Дитяче ігрове обладнання Машинка-Кабріолет (2.02*1.02*1.07 м)	1	м. Дніпро, ВП "ПРОМПОСТАЧ" MW.1.020108 комерційна пропозиція
8		Дитяче ігрове обладнання Пожежна машина (4.7*1.4*1.8 м)	1	м. Дніпро, ВП "ПРОМПОСТАЧ" MW.1.020105 комерційна пропозиція
9		Дитяче ігрове обладнання Трактор (4.39*2.12*2.1 м)	1	м. Дніпро, ВП "ПРОМПОСТАЧ" MW.1.020106 комерційна пропозиція
10		Дитячий бум "Хвиля" (3.78*0.94*0.23 м)	2	м. Дніпро, ВП "ПРОМПОСТАЧ" MW.1.060103 комерційна пропозиція
11		Дитяче ігрове обладнання Сходишки (1.50*0.20*0.50 м)	1	м. Дніпро, ВП "ПРОМПОСТАЧ" MW.1.060109 комерційна пропозиція
12		Столик "Веселка" (1.66*1.66*0.55 м)	1	м. Дніпро, ВП "ПРОМПОСТАЧ" MW.1.040101 комерційна пропозиція
13		Гірка "Слоник" (3.04*1.00*1.50 м)	1	м. Дніпро, ВП "ПРОМПОСТАЧ" MW.1.030102 комерційна пропозиція
14		Гірка Дельфин (3.10*0.76*1.30 м)	2	м. Дніпро, ВП "ПРОМПОСТАЧ" MW.1.030104 комерційна пропозиція
15		Гойдалка-балансир (2.10*0.3*0.70 м)	3	м. Дніпро, ВП "ПРОМПОСТАЧ" MW.1.290102 комерційна пропозиція
16		Будинок (1.50*1.35*1.60 м)	1	м. Дніпро, ВП "ПРОМПОСТАЧ" MW.1.020101 комерційна пропозиція
17		Карусель (D=1.6; H=0.65 м)	3	м. Дніпро, ВП "ПРОМПОСТАЧ" MW.1.450004 комерційна пропозиція

Відомість елементів огороження з бетонних плит

№ п/п	Умовні позначки	Найменування	Кільк., шт.	Примітки
1		Огородження з бетонних плит, (L=58.0 п.м)		h=2.0 м
1.1		- бетонний стовп 300х300х3000(h) мм	30	Повторне використання *
1.2		- бетонна плита 2000х500х100 мм	116	Повторне використання *


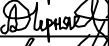

* - повторне використання за умови цілостності конструкції








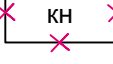





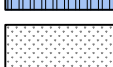















- Розглядати сумісно з аркушем 7.
- Асортимент МАФ, переносних виробів та спортивного та ігрового обладнання сертифікований, підбраний по технічним характеристикам і погоджений з Замовником. Можлива заміна підбраного асортимента на аналогічний за умови погодження з Замовником та дотримання технічних характеристик.

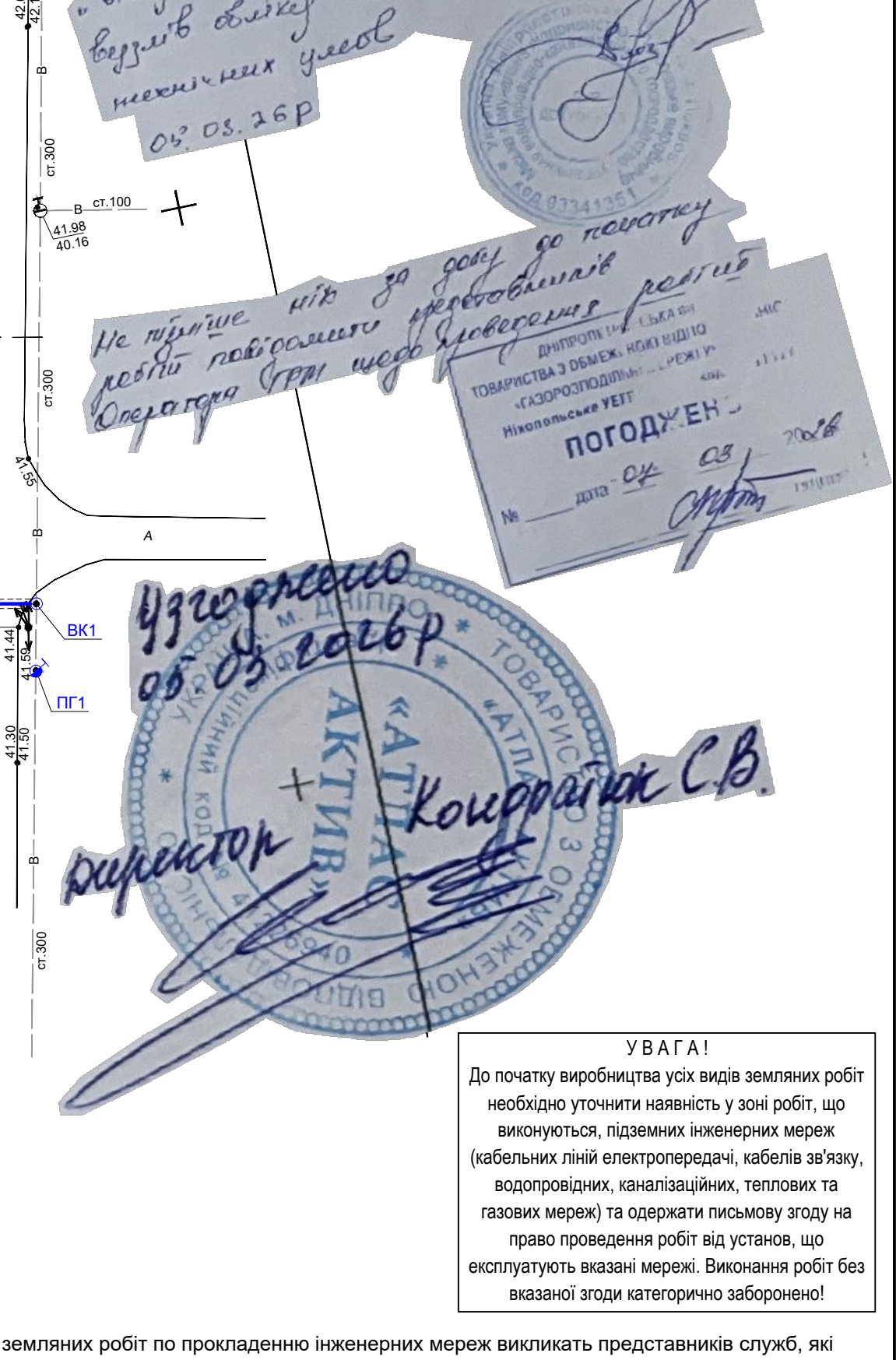
Взам. інв. №

Підпис і дата

Інв. № ориг.

						26-4433-ГП
						"Нове будівництво захисної споруди цивільного захисту КЗДО №22 (ясла-садок) Покровської міської ради Дніпропетровської області" за адресою: вул. Джонсона Бориса, 29, м. Покров, Нікопольський район, Дніпропетровська область" (коригування)
Змін.	Кіл.	Арк.	Недок	Підпис	Дата	
						Захисна споруда цивільного захисту КЗДО №22 (ясла-садок)
Н. контр.	Черняєв			03.2026		РП
Перевірів	Черняєв			03.2026		10
Виконав	Паталаха			03.2026		Аркушів
						Відомість малих архітектурних форм та переносних виробів
						ТОВ "ГЕНПРОЕКТ "

	Будівлі та споруди, що проектується (Сходова клітина ПРУ)	 	Інженерні мережі, що демонтуються
	Будівлі та споруди, що проектується (Підземна частина ПРУ)	 K 	Кабель зв'язку Каналізація побутова
	Існуючі будівлі	Інженерні мережі, що проектується	
	Будівлі та споруди, що демонтуються	 B1 	Водопровід господарсько-питний протипожежний (пр. 26-4433-ЗВ)
	Дерева, що викорчуюють	 K1 	Каналізація побутова (пр. 26-4433-ЗВК)
	Тіньовий навіс	 K1H 	Каналізація побутова, напірна (пр. 26-4433-ЗВК)
	Газон	 V 	Кабель зв'язку (пр. 26-4433-ССЗ)
	Навіс з огороженням для дизельгенератора	 W2.1 	Електричні мережі 0.4кВ (пр. 26-4433-ЕП,ДГ)
		 W2.2 	Електричні мережі 0.4кВ (зовнішнє освітлення, пр. 26-4433-ЕЗ)
			Контур заземлення
		 	Опора зовнішнього освітлення
			Показчик пожежного гідранту
			Пожежний гідрант



1. Перед початком земляних робіт по прокладенню інженерних мереж викликати представників служб, які експлуатують існуючі мережі. Усі роботи виконувати в їх присутності. Місяця розташування та відмітки існуючих мереж при виконанні робіт з'ясувати методом шурфування.
2. Після прокладки мереж покриття існуючих тротуарів, майданчиків і автодоріг відновити по типу існуючого дорожнього покриття. Об'єми робіт прив. відповідні розділі проекту.

Д-р Червоного
При вст. родит
визначено представителю
005-114-66-33
Карпов Ю.С.

ПОГОДА
 Відділ архітектури та інженерних мереж
 виконавчого комітету Покровської
 міської ради Дніпропетровської області
 "12" 03 2026р.
Головний архітектор
Головний інженер

						26-4433-ГП		
						"Нове будівництво захисної споруди цивільного захисту КЗДО №22 (ясла-садок) Покровської міської ради Дніпропетровської області" за адресою: вул. Джонсона Бориса, 29, м. Покров, Нікопольський район, Дніпропетровська область" (коригування)		
Змін.	Кіл.	Арк.	Недок.	Підпис	Дата			
ГП	Буторіна	<i>Б. Буторіна</i>	03.2026	Захисна споруда цивільного захисту КЗДО №22 (ясла-садок)		Стадія	Аркуш	Аркушів
Н. контр.	Черняев	<i>Д. Черняев</i>	03.2026			РП	11	
Перевірив	Черняев	<i>Д. Черняев</i>	03.2026	Зведений план інженерних мереж. М 1:500		ТОВ "ГЕНПРОЕКТ"		
Виконав	Паталаха	<i>А. Паталаха</i>	03.2026					

	Взам. інв. №	
	Підпис і дата	
Інв. № ориг.		

Відомість об'ємів демонтажних та підготовчих робіт				
№ п/п	Найменування робіт	Од. вим.	Кільк.	Примітка
1	Зняття шару родючого ґрунту (в відвал)	м ³	143.70	S=958.0 м ² h=0.15 м
2	Корчування дерев Ø до 240 мм	шт.	39	
3	Демонтаж існуючих альтанок	шт.	3	див. розділ ПОБ
4	Зняття шару цементного покриття проїзду	м ³	49.28	S=704.0 м ² h=0.07 м
5	Зняття шару шлакового покриття майданчиків	м ³	25.20	S=252.0 м ² h=0.10 м
6	Зняття шару асфальтобетонного покриття тротуарів	м ³	5.90	S=118.0 м ² h=0.05 м
7 *	Облаштування насипу над ПРУ (~h=2.0-2.20 м) *	м ³	*	див. розділ КБ1
8	Демонтаж бордюрного камню БР 100.30.15	п.м	259.0	
9	Демонтаж бордюрного камню БР 50.20.6	п.м	288.0	
10	Демонтаж частини огороження з бетонних плит, (h=2.0 м)	п.м	58.0	
	- бетонна плита 2000x500x100 мм	шт.	116	Повторне використання
	- бетонний стовп 300x300x3000(h) мм	шт.	30	Повторне використання
11	Облаштування корита під дорожнє покриття Тип 1	м ³	52.21	S=227.0 м ² h=0.23 м
12	Облаштування корита під дорожнє покриття Тип 2	м ³	39.56	S=172.0 м ² h=0.23 м
13	Облаштування корита під дорожнє покриття Тип 3	м ³	222.72	S=464.0 м ² h=0.48 м
14	Облаштування корита під дорожнє покриття Тип 4	м ³	121.68	S=234.0 м ² h=0.52 м
15	Облаштування корита під дорожнє покриття Тип 5	м ³	82.62	S=486.0 м ² h=0.17 м
* - див. розділ ПОБ, без урахування корита під дорожнє покриття				

Відомість об'ємів робіт по благоустрою				
№ п/п	Найменування робіт	Од. вим.	Кільк.	Примітка
1	Облаштування плиточного покриття	м ²	227.0	покр. тип 1
2	Облаштування плиточного покриття	м ²	172.0	покр. тип 2
3	Облаштування гумового покриття	м ²	464.0	покр. тип 3
4	Облаштування асфальтобетонного покриття	м ²	234.0	покр. тип 4
5	Облаштування асфальтобетонного покриття	м ²	486.0	покр. тип 5
6	Установка бортового каменю БР 100.20.8	п.м.	482.0	ДСТУ Б.В.2.7-237:2010
7	Установка бортового каменю БР 100.30.15	п.м.	255.0	ДСТУ Б.В.2.7-237:2010
8	Облаштування/посів газону	м ²	1 396.0	по шару родючого ґрунту h=15 см
9	Посадка дерев	шт.	23	саджанець
10	Посадка чагарника	шт.	16	кущ
11	Установка тінювих навісів	шт.	3	
12	Установка урн для сміття	шт.	6	переносний вироб
13	Установка лав	шт.	3	переносний вироб
14	Установка ігрового обладнання на майданчику Гм-1	шт.	7	аркуш ГП-7; ГП-10
15	Установка ігрового обладнання на майданчику Гм-2	шт.	7	аркуш ГП-7; ГП-10
16	Установка ігрового обладнання на майданчику Гм-3	шт.	8	аркуш ГП-7; ГП-10
17	Відновлення огороження з бетонних плит, (h=2.0 м)	п.м	58.0	
	- бетонний стовп 300x300x3000(h) мм	шт.	30	Повторне використання
	- бетонна плита 2000x500x100 мм	шт.	116	Повторне використання
	- бетонування бетонних стовпів огороження	шт.	30	яма 400x400x1000(h)
18	Облаштування навіса з огороженням 6.30x3.40x2.0(h) м	п.м	19.4	розд. 26-4433-ЕП.ДГ
	біля дизельгенератора			

1. Розглядати сумісно з аркушами 7; 10; 11.

						26-4433-ГП			
						"Нове будівництво захисної споруди цивільного захисту КЗДО №22 (ясла-садок) Покровської міської ради Дніпропетровської області" за адресою: вул. Джонсона Бориса, 29, м. Покров, Нікопольський район, Дніпропетровська область" (коригування)			
Змін.	Кіл.	Арк.	№ док	Підпис	Дата				
						Захисна споруда цивільного захисту КЗДО №22 (ясла-садок)	Стадія	Аркуш	Аркушів
Н. контр.	Черняєв	Дирняк		03.2026			РП	12	
Перевірив	Черняєв	Дирняк		03.2026		Відомості об'ємів робіт.	ТОВ "ГЕНПРОЕКТ "		
Виконав	Паталаха	Дирняк		03.2026					