



VALSTYBĖS ĮMONĖ REGISTRŲ CENTRAS

Vincio Kudirkos g. 18-3, 03105 Vilnius, tel. (8 5) 2688 262, faks. (8 5) 2688 311, el.p. info@registrucentras.lt

LIETUVOS RESPUBLIKOS JURIDINIŲ ASMENŲ REGISTRO

IŠPLĖSTINIS IŠRAŠAS

2017-04-26 11:12:25

1. Juridinių asmenų registre įregistruota:

Pavadinimas: **UAB "URBAN LINE"**
 Kodas: **300149157**
 Teisinė forma: **Uždaroji akcinė bendrovė**
 Teisinis statusas: **Teisinis statusas neįregistruotas**
 Buveinės adresas: **Vilniaus m. sav. Vilniaus m. Pylimo g. 21**
 NTR objekto kodas: **1094-0307-1018:0026**
 Įregistravimo data: **2005-10-03**
 Versija: **29 (2017-02-27)**
 Duomenų būklė: **Pilnai sutvarkyti duomenys**
 Registro tvarkytojas: **Valstybės įmonės Registrų centro Vilniaus filialas**

2. Filialai, atstovybės registruoti Lietuvoje: įrašų nėra**3. Kapitalas ir akcijos:**

Įstatinio kapitalo dydis:
 Akcijų skaičius:
 Vardinių paprastųjų akcijų skaičius:
 Vardinės paprastosios akcijos
 nominali vertė:

KONFIDENCIALU

4. Veiklos tikslai ir rūšys:

Tikslai: **prekyba, gamyba, paslaugų teikimas, architektūros ir inžinerijos veikla, techninis tikrinimas ir analizė, bet kokia kita veikla, kuri neprieštarauja Lietuvos Respublikos teisės aktams**

5. Organai:

5.1. Visuotinis akcininkų susirinkimas
 Registruota: Nuo 2005-10-03
 Dokumentas (-ai): Aprašytas (-ti) p. 14.36

5.2. Vadovas
 Registruota: Nuo 2005-10-03
 Dokumentas (-ai): Aprašytas (-ti) p. 14.32, 14.34, 14.36

5.2.1. Asmuo: **VITALIJUS ALEKSANDROVAS,**
 Paskyrimo (išrinkimo) data 2006-04-14
 Registruota: Nuo 2006-04-21
 Vilniaus m. sav. Vilniaus m. Dzūkų g. 22/19-12
 Dokumentas (-ai) aprašytas (-ti) p. 14.32

6. Dalyviai:

6.1. Akcininkas
 Registruota: |
 Dokumentas (-ai): |

6.1.1. Asmuo: **KONFIDENCIALU**
 Registruota:

7. Taisyklė, pagal kurią asmenys veikia juridinio asmens vardu:

7.1. Vienasmenis atstovavimas
 Registruota: Nuo 2005-10-03
 Aprašymas: **Juridinio asmens vardu veikia vadovas**
 Dokumentas (-ai): **Aprašytas (-ti) p. 14.34**

8. Licencijuojama veikla:

8.1. Geodeziniai darbai
 Registruota: Nuo 2008-02-04
 Terminas: Nuo 2008-01-30



Aprašymas: Licencijos Nr. G-591-(919)
Dokumentas (-ai): Aprašytas (-ti) p. 14.29

- 8.2. Topografiniai ir kartografiniai darbai
Registruota: Nuo 2008-02-04
Terminas: Nuo 2008-01-30
Aprašymas: Licencijos Nr. TK-591-(919)
Dokumentas (-ai): Aprašytas (-ti) p. 14.30

- 8.3. Kaimo plėtros žemėtvarkos projektų rengimas
Registruota: Nuo 2008-07-15
Terminas: Nuo 2008-07-08
Aprašymas: Licencijos Nr. 1 R-KP-92
Dokumentas (-ai): Aprašytas (-ti) p. 14.26

- 8.4. Žemės sklypų formavimo ir pertvarkymo projektų rengimas
Registruota: Nuo 2008-02-11
Terminas: Nuo 2008-02-05
Aprašymas: Licencijos Nr. 1 R-ŽF-220
Dokumentas (-ai): Aprašytas (-ti) p. 14.28

9. Kiti duomenys:

Finansinių metų pradžia: 01-01
Finansinių metų pabaiga: 12-31

10. Žymos: įrašų nėra

11. Bankrotas: įrašų nėra

12. Veiklos apribojimai: įrašų nėra

13. Finansinės atskaitomybės pateikimas:

- 13.1. Ataskaitinis laikotarpis: Nuo 2015-01-01 iki 2015-12-31
Pateikimo data: 2017-02-22
Dokumentas: Aprašytas p. 14.4

14. Dokumentai:

- 14.1. Prašymas registruoti Juridinių asmenų registre JAR-1-E
Dokumento data: 2016-12-29
Gautas 2016-12-29, įregistruotas 2017-02-27
- 14.2. Įstatai
Dokumento data: 2016-11-03
Gautas 2016-12-29, įregistruotas 2017-02-27
- 14.3. Vienintelio akcininko sprendimas
Dokumento data: 2016-11-03, Nr. 1
Gautas 2016-12-29, įregistruotas 2017-02-27
Aprašymas: Vienintelio akcininko sprendimas
- 14.4. Finansinės atskaitomybės dokumentai
Dokumento data: 2016-04-28, Nr. 000628982010
Gautas 2017-02-22, įregistruotas 2017-02-22
Aprašymas: 2015 m. finansinė atskaitomybė, aiškinamasis raštas
- 14.5. Įgaliojimas
Dokumento data: 2017-02-13, Nr. 493651
Gautas 2017-02-13, įregistruotas 2017-02-13
- 14.6. Įgaliojimas
Dokumento data: 2016-11-15
Gautas 2016-11-15, įregistruotas 2016-11-17
- 14.7. Įgaliojimo panaikinimas
Dokumento data: 2015-08-14
Gautas 2015-09-15, įregistruotas 2015-09-16
- 14.8. Įgaliojimo panaikinimas
Dokumento data: 2015-08-14
Gautas 2015-09-15, įregistruotas 2015-09-16



- 14.9. Finansinės atskaitomybės dokumentai
Dokumento data: 2015-03-02, Nr. 000628982009
Gautas 2015-05-29, įregistruotas 2015-05-29
Aprašymas: 2014 m. finansinė atskaitomybė, aiškinamasis raštas, juridinio asmens finansinių ataskaitų rinkinys
- 14.10. Įgaliojimo panaikinimas
Dokumento data: 2014-11-18
Gautas 2014-11-19, įregistruotas 2014-11-21
- 14.11. Įgaliojimas
Dokumento data: 2014-11-18
Gautas 2014-11-19, įregistruotas 2014-11-21
- 14.12. Įgaliojimas
Dokumento data: 2014-11-18
Gautas 2014-11-19, įregistruotas 2014-11-21
- 14.13. Finansinės atskaitomybės dokumentai
Dokumento data: 2014-04-30, Nr. 000628982008
Gautas 2014-06-09, įregistruotas 2014-06-09
Aprašymas: 2013 m. finansinė atskaitomybė, aiškinamasis raštas, patvirtintos finansinės ataskaitos
- 14.14. Įgaliojimas
Dokumento data: 2014-05-27
Gautas 2014-05-27, įregistruotas 2014-05-27
- 14.15. Finansinės atskaitomybės dokumentai
Dokumento data: 2013-04-30, Nr. 000628982007
Gautas 2013-05-21, įregistruotas 2013-05-21
Aprašymas: 2012 m. finansinė atskaitomybė, aiškinamasis raštas
- 14.16. Įstatai
Dokumento data: 2012-12-20
Gautas 2012-12-31, įregistruotas 2013-01-04
- 14.17. Prašymas registruoti Juridinių asmenų registre
Dokumento data: 2012-12-31
Gautas 2012-12-31, įregistruotas 2013-01-04
Notaro žyma: Vilniaus m. 30-as notarų biuras, not. MINDAUGAS SIPAVIČIUS, Reg. Nr. 4342, notarinio veiksmo atlikimo data 2012-12-31
Aprašymas: Dėl įstatų įregistravimo
- 14.18. Vienintelio akcininko sprendimas
Dokumento data: 2012-12-20
Gautas 2012-12-31, įregistruotas 2013-01-04
Aprašymas: Dėl įstatų patvirtinimo
- 14.19. Finansinės atskaitomybės dokumentai
Dokumento data: 2012-04-30, Nr. 000628982006
Gautas 2012-06-01, įregistruotas 2012-06-01
Aprašymas: 2011 m. finansinė atskaitomybė, aiškinamasis raštas
- 14.20. Akcininkų sąrašas
Dokumento data: 2012-04-25, Nr. SPF-2012/143
Gautas 2012-04-25, įregistruotas 2012-04-30
- 14.21. Prašymas registruoti Juridinių asmenų registre
Dokumento data: 2012-04-25
Gautas 2012-04-25, įregistruotas 2012-04-30
Aprašymas: Dėl akcininko duomenų įregistravimo
- 14.22. Finansinės atskaitomybės dokumentai
Dokumento data: 2011-04-29, Nr. 000628982005
Gautas 2011-05-26, įregistruotas 2011-05-26



- Aprašymas: 2010 m. finansinė atskaitomybė, aiškinamasis raštas
- 14.23. Akcininkų sąrašas
Dokumento data: 2010-05-26
Gautas 2010-05-27, įregistruotas 2010-06-02
- 14.24. Finansinės atskaitomybės dokumentai
Dokumento data: 2010-04-30, Nr. 000628982004
Gautas 2010-05-26, įregistruotas 2010-05-26
Aprašymas: 2009 m. finansinė atskaitomybė, aiškinamasis raštas
- 14.25. Finansinės atskaitomybės dokumentai
Dokumento data: 2009-04-30, Nr. 000628982003
Gautas 2009-05-28, įregistruotas 2009-05-28
Aprašymas: 2008 m. finansinė atskaitomybė, aiškinamasis raštas
- 14.26. Pranešimas apie licencijos (leidimo) išdavimą
Dokumento teikėjas: Nacionalinė žemės tarnyba prie Žemės ūkio ministerijos, JA k. 188704927
Dokumento data: 2008-07-10, Nr. 1 R-KP-92
Gautas 2008-07-14, įregistruotas 2008-07-15
- 14.27. Finansinės atskaitomybės dokumentai
Dokumento data: 2008-03-07, Nr. 000628982002
Gautas 2008-04-01, įregistruotas 2008-04-02
Aprašymas: 2007 m. finansinė atskaitomybė, aiškinamasis raštas, metinis pranešimas (veiklos ataskaita)
- 14.28. Pranešimas apie licencijos (leidimo) išdavimą
Dokumento teikėjas: Nacionalinė žemės tarnyba prie Žemės ūkio ministerijos, JA k. 188704927
Dokumento data: 2008-02-06, Nr. 1 R-ŽF-220
Gautas 2008-02-11, įregistruotas 2008-02-11
- 14.29. Pranešimas apie licencijos (leidimo) išdavimą
Dokumento teikėjas: Nacionalinė žemės tarnyba prie Žemės ūkio ministerijos, JA k. 188704927
Dokumento data: 2008-01-30, Nr. G-591-(919)
Gautas 2008-01-31, įregistruotas 2008-02-04
- 14.30. Pranešimas apie licencijos (leidimo) išdavimą
Dokumento teikėjas: Nacionalinė žemės tarnyba prie Žemės ūkio ministerijos, JA k. 188704927
Dokumento data: 2008-01-30, Nr. TK-591-(919)
Gautas 2008-01-31, įregistruotas 2008-02-04
- 14.31. Finansinės atskaitomybės dokumentai
Dokumento data: 2006-04-28, Nr. 000628982001
Gautas 2006-05-17, įregistruotas 2006-11-24
Aprašymas: 2005 m. finansinė atskaitomybė, aiškinamasis raštas, veiklos ataskaita
- 14.32. Prašymas registruoti Juridinių asmenų registre
Dokumento data: 2006-04-13
Gautas 2006-04-13, įregistruotas 2006-04-21
Aprašymas: Dėl vadovo duomenų įregistravimo
- 14.33. Visuotinio akcininkų susirinkimo protokolas
Dokumento data: 2006-04-07
Gautas 2006-04-13, įregistruotas 2006-04-21
Aprašymas: Dėl vadovo išrinkimo
- 14.34. Prašymas registruoti Juridinių asmenų registre
Dokumento data: 2005-09-28
Gautas 2005-09-28, įregistruotas 2005-10-03
Notaro žyma: Vilniaus m. 37-as notaro biuras, not. SNIEGUOLĖ KAPLERIENĖ, Reg. Nr. SK-7864, notarinio veiksmo atlikimo data 2005-09-28
Aprašymas: Dėl juridinio asmens įregistravimo



- 14.35. Steigimo sutartis
Dokumento data: 2005-09-05
Gautas 2005-09-28, įregistruotas 2005-10-03
- 14.36. Įstatai
Dokumento data: 2005-09-28
Gautas 2005-09-28, įregistruotas 2005-10-03
- 14.37. Pažyma apie laikiną pavadinimo įrašymą
Dokumento data: 2005-09-06
Gautas 2005-09-28, įregistruotas 2005-10-03
- 14.38. Prašymas laikinai įrašyti į Juridinių asmenų registrą pavadinimą
Dokumento data: 2005-09-05
Gautas 2005-09-06, įregistruotas 2005-09-06

15. Kita informacija: įrašų nėra

16. Kontaktinė informacija:

Mobilusis telefonas: 869961112
Elektroninio pašto adresas: info@urbanline.lt
Internetinės svetainės adresas: www.urbanline.lt


2017-04-26 11:12:25

Išrašas tikras, turi *prima facie* galią

Dokumentą atspausdino:
Vilniaus filialo Juridinių asmenų registravimo skyriaus
Registro duomenų tvarkymo grupės
Vyriausioji specialistė



AURELIJA BALTAKIENĖ



KONFIDENCIALU



UAB „URBAN LINE“
DOKUMENTAMS
UAB „URBAN LINE“
Direktorius
Vitalijus Aleksandrovas
VILNIUS
Kopija tikra

Signature Not Verified

Dokumentą elektroniniu parašu
pasirašė AURELIJA BALTAKIENĖ
Data: 2024-02-26 15:50:20



VALSTYBĖS ĮMONĖ REGISTRŲ CENTRAS
Lvivo g. 25-10109320 Vilnius, tel. (8 5) 2688 262, el. p. info@registrucentras.lt
Duomenys kaupiami ir saugomi Juridinių asmenų registre, kodas 124110246

**LIETUVOS RESPUBLIKOS JURIDINIŲ ASMENŲ REGISTRO
ELEKTRONINIS SERTIFIKUOTAS IŠRAŠAS**

2024-02-26 15:50:14

PRIEIGOS RAKTAS: 36-3383983-1287687

Šiuo prieigos raktu gautas išrašas yra oficialus dokumentas. Tretieji asmenys, gavę iš juridinio asmens, filialo ar atstovybės galiojantį prieigos raktą, negali reikalauti pateikti spausdinto popieriuje registro išrašo, kadangi saugiu elektroniniu parašu pasirašytas dokumentas, turi tokią pat teisinę galią kaip ir rašytinis dokumentas.

1. Juridinių asmenų registre įregistruota:

Pavadinimas: **UAB "Realprojektas"**
Kodas: **304204010**
Teisinė forma: **Uždaroji akcinė bendrovė**
Teisinis statusas: **Teisinis statusas neįregistruotas**
Buveinės adresas: **Vilnius, Panerių g. 51, LT-03160**
Elektroninio pristatymo dėžutės adresas: **304204010**
NTR objekto kodas: **1097-8009-1016**
Įregistravimo data: **2016-03-08**
Versija: **13 (2023-05-12)**
Duomenų būklė: **Pilnai sutvarkyti duomenys**
Registro tvarkytojas: **Vilniaus regionas**

2. Filialai, atstovybės registruoti Lietuvoje: įrašų nėra

3. Kapitalas ir akcijos:

Įstatinio kapitalo dydis: **KONFIDENCIALU**
Akcijų skaičius: **KONFIDENCIALU**
Vardinių paprastųjų akcijų skaičius: **KONFIDENCIALU**
Vardinės paprastosios akcijos nominali vertė: **KONFIDENCIALU**

4. Veiklos tikslai ir rūšys:

Tikslai: **Bendrovė gali užsiimti bet kokia kita veikla, kuri neprieštarauja Lietuvos Respublikos teisės aktams**

5. Organai:

5.1. Registruota: **Visuotinis akcininkų susirinkimas**
Nuo 2016-03-08

5.2. Registruota: **Vadovas**
Nuo 2016-03-08

5.2.1. Asmuo: **RYTIS BATAVIČIUS, KONFIDENCIALU, direktorius**
Registruota: **Igaliojimų pradžios data 2021-01-29**
Nuo 2021-01-29
Vilnius, KONFIDENCIALU LT-06285

6. Dalyviai: įrašų nėra

7. Taisyklė, pagal kurią asmenys veikia juridinio asmens vardu:

7.1.

Registruota: Vienasmenis atstovavimas
 Nuo 2016-03-08
 Aprašymas: Juridinio asmens vardu veikia vadovas

8. Licencijuojama veikla: įrašų nėra

9. Kiti duomenys:

Finansinių metų pradžia: 01-01
 Finansinių metų pabaiga: 12-31

10. Žymos: įrašų nėra

11. Bankrotas: įrašų nėra

12. Veiklos apribojimai: įrašų nėra

13. Steigimo dokumentai:

13.1

Istatai
 Dokumento data: 2016-03-04
 Įregistruotas: 2016-03-08

14. Kita informacija: įrašų nėra

15. Kontaktinė informacija:

Mobilusis telefonas: KONFIDENCIALU
 Elektroninio pašto adresas: KONFIDENCIALU

2024-02-26 15:50:14

Išrašas tikras, turi prima facie galią

Dokumentą paruošė:

Juridinių asmenų registro departamento JAR
 Vilniaus skyriaus Vilniaus 4 Juridinių asmenų
 registro grupės

Vyriausioji registratorė

AURELIJA BALTAKIENĖ

Signature Not Verified

Dokumentą elektroniniu parašu
pasirašė AUDRONĖ PODRIENĖ
Data: 2023-05-17 16:37:37



VALSTYBĖS ĮMONĖ REGISTRŲ CENTRAS

Lvivo g. 25-101, 09320 Vilnius, tel. (8 5) 2688 262, el. p. info@registrucentras.lt
Duomenys kaupiami ir saugomi Juridinių asmenų registre, kodas 124110246

**LIETUVOS RESPUBLIKOS JURIDINIŲ ASMENŲ REGISTRO
ELEKTRONINIS SERTIFIKUOTAS IŠRAŠAS**

2023-05-17 16:37:31

PRIEIGOS RAKTAS: 53-3234522-1194222

Šiuo prieigos raktu gautas išrašas yra oficialus dokumentas. Tretieji asmenys, gavę iš juridinio asmens, filialo ar atstovybės galiojantį prieigos raktą, negali reikalauti pateikti spausdinto popieriuje registro išrašo, kadangi saugiu elektroniniu parašu pasirašytas dokumentas, turi tokią pat teisinę galią kaip ir rašytinis dokumentas.

1. Juridinių asmenų registre įregistruota:

Pavadinimas: **MB "Martyno Marozo architektūra ir planavimas"**
Kodas: **303091182**
Teisinė forma: **Mažoji bendrija**
Teisinis statusas: **Teisinis statusas neįregistruotas**
Buveinės adresas: **Vilnius, Gabijos g. 2-91**
NTR objekto kodas: **1099-5021-4036:0006**
Įregistravimo data: **2013-06-25**
Versija: **16 (2023-05-17)**
Duomenų būklė: **Pilnai sutvarkyti duomenys**

2. Filialai, atstovybės registruoti Lietuvoje: įrašų nėra

3. Kapitalas ir akcijos: įrašų nėra

4. Veiklos tikslai ir rūšys:

Tikslai: **pelno mažosios bendrijos nariams siekimas, visuomenės švietimas, bendruomeniškumo skatinimas, bei miestų fizinės aplinkos ir kraštovaizdžio gerinimas**

5. Organai:

5.1. Registruota: **Mažosios bendrijos narių susirinkimas**
Nuo 2013-06-25

5.2. Registruota: **Vadovas**
Nuo 2013-06-25

5.2.1. Asmuo: **MARTYNAS MAROZAS, KONFIDENCIALU**, direktorius
Registruota: **Paskyrimo (išrinkimo) data 2013-06-21**
Nuo 2013-06-25
Vilnius, KONFIDENCIALU

6. Dalyviai: įrašų nėra

7. Taisyklė, pagal kurią asmenys veikia juridinio asmens vardu:

7.1. Registruota: **Vienasmenis atstovavimas**
Nuo 2013-06-25
Aprašymas: **Juridinio asmens vardu veikia vadovas**

8. Licencijuojama veikla: įrašų nėra

9. Kiti duomenys:

Finansinių metų pradžia: **01-01**
 Finansinių metų pabaiga: **12-31**

10. Žymos: įrašų nėra

11. Bankrotas: įrašų nėra

12. Veiklos apribojimai: įrašų nėra

13. Steigimo dokumentai:

13.1

Nuostatai
Dokumento data: 2013-06-21
[registruotas: 2013-06-25]

14. Kita informacija: įrašų nėra

15. Kontaktinė informacija:

Telefono numeris: **KONFIDENCIALU**
 Mobilusis telefonas: **KONFIDENCIALU**
 Elektroninio pašto adresas: **KONFIDENCIALU KONFIDENCIALU**
 Internetinės svetainės adresas: **www.mmap.lt**

2023-05-17 16:37:31

Išrašas tikras, turi prima facie galią

Dokumentą paruošė:

Asmenų registrų tvarkymo tarnybos Juridinių
 asmenų registro departamento JAR Klaipėdos
 skyriaus

Skyriaus vadovė

AUDRONĖ BUDRIENĖ

SSVA

STATYBOS SEKTORIAUS
VYSTYMO AGENTŪRA

Viešoji įstaiga Statybos sektoriaus vystymo agentūra | Įmonės kodas 305997589 | Sėlių g. 66, 08109 Vilnius | www.ssva.lt

KVALIFIKACIJOS ATESTATAS

Nr. 25326

Vitalijus Aleksandrovas

Suteikta teisė eiti ypatingojo statinio projekto vadovo ir ypatingojo statinio projekto vykdymo priežiūros vadovo pareigas.

Statiniai: susisiekimo komunikacijos (keliai, gatvės, geležinkelio kelias, oro uosto statiniai), inžineriniai tinklai (vandentiekio tinklai, nuotekų šalinimo tinklai), kiti transporto statiniai, kiti inžinerinių tinklų statiniai, kiti inžineriniai statiniai, taip pat minėti statiniai, esantys kultūros paveldo objekto teritorijoje, jo apsaugos zonoje, kultūros paveldo vietovėje.

Atestavimo padalinio vadovė

Sigita Kuzmickienė

Išduotas 2025 m. balandžio 16 d.

Pirmą kartą išduotas 2006 m. gruodžio 11 d.

Kvalifikacijos atestatų registras skelbiamas <https://www.ssva.lt/registrai>



KVALIFIKACIJOS A T E S T A T A S

LIETUVOS ARCHITEKTŲ RŪMAI

Nr. A 1132

Ramūnas Buitkus

**Statinio projekto, statinio projekto vykdymo priežiūros,
statinio projekto architektūrinės dalies,
statinio projekto architektūrinės dalies vykdymo priežiūros,
statinio projekto sklypo plano (sklypo sutvarkymo) dalies,
statinio projekto sklypo plano (sklypo sutvarkymo) dalies vykdymo priežiūros
vadovas**

Statinių rūšys: pastatai ir inžineriniai statiniai

Statinių kategorija: ypatingieji ir neypatingieji statiniai, įskaitant statinius,
esančius kultūros paveldo objekto teritorijoje, jo apsaugos zonoje ar kultūros paveldo
vietovėje (išskyrus kultūros paveldo objektus ir kultūros paveldo statinius)

Lietuvos architektų rūmų pirmininkas



Algimantas Pliučas

Išduota 2014 m. vasario mėn. 11 d.

pagal Architektų profesinio atestavimo komisijos posėdžio protokolą Nr. 86.

Atnaujinta 2024 m. balandžio mėn. 30 d. Lietuvos architektų rūmų sprendimu Nr. 24/04/S-214



LIETUVOS RESPUBLIKOS
KULTŪROS MINISTERIJA

NEKILNOJAMOJO KULTŪROS PAVELDO APSAUGOS SPECIALISTO KVALIFIKACIJOS ATESTATAS

2021-05-12 Nr. 0869
(data)

Ramūnas Buitkus

(atestuoto specialisto vardas, pavardė)

Nekilnojamojo kultūros paveldo taikomieji moksliniai ir ardomieji tyrimai – architektūriniai tyrimai; polichromijos ir sienų tapybos tyrimai.

Tvarkybos darbų projektų rengimas ir vadovavimas projektavimui – architektūrinio paveldo tvarkybos darbų projektavimas; architektūrinės polichromijos tvarkybos darbų projektavimas.

Tvarkybos darbų projektų vykdymo priežiūra ir vadovavimas tvarkybos darbų projektų vykdymo priežiūrai – architektūrinio paveldo tvarkybos darbų projektų sprendinių įgyvendinimo priežiūra; architektūrinės polichromijos tvarkybos darbų projektų sprendinių įgyvendinimo priežiūra

(nekilnojamojo kultūros paveldo apsaugos veikla (-os) ir specializacija (-os))

Lietuvos Respublikos kultūros ministras

A. V.

Simonas Kairys

(vardas ir pavardė)

(parašas)

A 0869



STATYBOS PRODUKCIJOS
SERTIFIKAVIMO CENTRAS

Valstybės įmonė Statybos produkcijos sertifikavimo centras, įmonės kodas 110068926, Linkmenų g. 28, LT-08217 Vilnius

KVALIFIKACIJOS ATESTATAS

Nr.37369

Vitalijus Aleksandrovas

A.k. **KONFIDENCIALU**

Suteikta teisė eiti ypatingojo statinio projekto dalies vadovo ir ypatingojo statinio projekto dalies vykdymo priežiūros vadovo pareigas.

Statiniai: gyvenamieji ir negyvenamieji pastatai, susisiekimo komunikacijos, inžineriniai tinklai, hidrotechnikos statiniai, kiti inžineriniai statiniai, taip pat minėti statiniai, esantys kultūros paveldo objekto teritorijoje, jo apsaugos zonoje, kultūros paveldo vietovėje.

Projekto dalis: sklypo sutvarkymo (sklypo plano).

Direktorius



Valdemaras Gauronskis

22857

Išduotas 2019 m. vasario 21 d.

Pirmą kartą išduotas 2017 m. gegužės 30 d.

Kvalifikacijos atestatų registras skelbiamas www.spsc.lt



Viešoji įstaiga Statybos sektoriaus vystymo agentūra, Linkmenų g. 28-1, LT-08217 Vilnius

KVALIFIKACIJOS ATESTATAS

Nr. 39931

Daumantas Zamokas

Suteikta teisė eiti ypatingojo statinio projekto dalies vadovo ir ypatingojo statinio projekto dalies vykdymo priežiūros vadovo pareigas.

Statiniai: susisiekimo komunikacijos (keliai; gatvės; geležinkelio kelias - geležinkelio tiltai, viadukai, tuneliai ir pralaidos; vandens uostų statiniai - vandens uostų krantinės; kiti transporto statiniai).

Projekto dalys: konstrukcijų, susisiekimo, pasirengimo statybai ir statybos darbų organizavimo, statybos skaičiuojamosios kainos nustatymo.

Direktorius

Aidas Vaičiulis

Išduotas 2023 m. balandžio 27 d.

Pirmą kartą išduotas 2020 m. rugsėjo 18 d.

Kvalifikacijos atestatų registras skelbiamas www.ssva.lt



STATYBOS PRODUKCIJOS
SERTIFIKAVIMO CENTRAS

Valstybės įmonė Statybos produkcijos sertifikavimo centras, įmonės kodas 110068926, Linkmenų g. 28, LT-08217 Vilnius

KVALIFIKACIJOS ATESTATAS

Nr.38352

Rytis Batavičius

KONFIDENCIALU

Suteikta teisė eiti ypatingojo statinio projekto dalies vadovo ir ypatingojo statinio projekto dalies vykdymo priežiūros vadovo pareigas.

Statiniai: susisiekimo komunikacijos (keliai, gatvės, geležinkelio kelias, kiti transporto statiniai), taip pat minėti statiniai, esantys kultūros paveldo objekto teritorijoje, jo apsaugos zonoje, kultūros paveldo vietovėje.

Projekto dalys: konstrukcijų, susisiekimo, pasirengimo statybai ir statybos darbų organizavimo, statybos skaičiuojamosios kainos nustatymo.

Direktorius



Valdemaras Gauronskis

Išduotas 2020 m. vasario 10 d.

Pirmą kartą išduotas 2018 m. gegužės 28 d.

Kvalifikacijos atestatų registras skelbiamas www.spsc.lt

24943

KVALIFIKACIJOS ATESTATAS

Nr. 5423

Viltana Šakenytė

A.k. **KONFIDENCIALU**

Suteikta teisė eiti ypatingojo statinio projekto dalies vadovės, ypatingojo statinio projekto dalies vykdymo priežiūros vadovės, ypatingojo statinio specialiųjų statybos darbų techninės priežiūros vadovės, statinio projekto dalies ekspertizės vadovės ir statinio dalies ekspertizės vadovės pareigas.

Statiniai: gyvenamieji ir negyvenamieji pastatai, susisiekimo komunikacijos, inžineriniai tinklai, hidrotechnikos statiniai, kiti inžineriniai statiniai, taip pat minėti statiniai, esantys kultūros paveldo objekto teritorijoje, jo apsaugos zonoje, kultūros paveldo vietovėje.

Projekto dalis: vandentiekio ir nuotekų šalinimo.

Specialieji statybos darbai: vandentiekio ir nuotekų šalinimo tinklų tiesimas; statinio vandentiekio ir nuotekų šalinimo inžinerinių sistemų įrengimas.

Statinio dalies ekspertizės darbo sritis: vandentiekio ir nuotekų šalinimo

Direktorius

Aidas Vaičiulis

Išduotas 2023 m. kovo 13 d.

Pirmą kartą išduotas 1998 m. balandžio 24 d.

Kvalifikacijos atestatų registras skelbiamas www.ssva.lt

SSVA

STATYBOS SEKTORIAUS
VYSTYMO AGENTŪRA

Viešoji įstaiga Statybos sektoriaus vystymo agentūra | Įmonės kodas 305997589 | Linkmenų g. 28-1, LT-08217 Vilnius | www.ssva.lt

KVALIFIKACIJOS ATESTATAS

Nr. 17572

Kęstutis Šližys

A.k.

Suteikta teisė eiti ypatingojo statinio projekto dalies vadovo ir ypatingojo statinio projekto dalies vykdymo priežiūros vadovo pareigas.

Statiniai: gyvenamieji ir negyvenamieji pastatai, susisiektimo komunikacijos, hidrotechnikos statiniai, kiti inžineriniai statiniai, taip pat minėti statiniai, esantys kultūros paveldo objekto teritorijoje, jo apsaugos zonoje, kultūros paveldo vietovėje.
Projekto dalys: elektrotechnikos (iki 10 kV įtampos), procesų valdymo ir automatizacijos.

Atestavimo padalinio vadovė

Lina Sakalauskienė

Išduotas 2024 m. birželio 21 d.

Pirmą kartą išduotas 2006 m. gegužės 26 d.

Kvalifikacijos atestatų registras skelbiamas <https://www.ssva.lt/registrai>



STATYBOS PRODUKCIJOS
SERTIFIKAVIMO CENTRAS

Valstybės įmonė Statybos produkcijos sertifikavimo centras, įmonės kodas 110068926, Linkmenų g. 28, LT-08217 Vilnius

KVALIFIKACIJOS ATESTATAS

Nr.31962

Rimas Lučkauskas

Suteikta teisė eiti ypatingojo statinio projekto dalies vadovo, ypatingojo statinio projekto dalies vykdymo priežiūros vadovo, ypatingojo statinio specialiųjų statybos darbų vadovo ir ypatingojo statinio specialiųjų statybos darbų techninės priežiūros vadovo pareigas.

Statiniai: gyvenamieji ir negyvenamieji pastatai, susisiekimo komunikacijos, inžineriniai tinklai, hidrotechnikos statiniai, kiti inžineriniai statiniai, taip pat minėti statiniai, esantys kultūros paveldo objekto teritorijoje, jo apsaugos zonoje, kultūros paveldo vietovėje.

Projekto dalys: elektroninių ryšių (telekomunikacijų), procesų valdymo ir automatizacijos.

Specialieji statybos darbai: procesų valdymo ir automatizavimo sistemų įrengimas; statinio nuotolinio ryšio (telekomunikacijų) inžinerinių sistemų įrengimas; statinio apsauginės signalizacijos, gaisrinės saugos inžinerinių sistemų įrengimas.

Direktorius



Valdemaras Gauronskis

Išduotas 2020 m. vasario 21 d.

Pirmą kartą išduotas 2008 m. spalio 29 d.

Kvalifikacijos atestatų registras skelbiamas www.spsc.lt

25029



STATYBOS PRODUKCIJOS
SERTIFIKAVIMO CENTRAS

Valstybės įmonė Statybos produkcijos sertifikavimo centras, įmonės kodas 110068926, Linkmenų g. 28, LT-08217 Vilnius

KVALIFIKACIJOS ATESTATAS

Nr.27542

Remigijus Tamošiūnas

Suteikta teisė eiti ypatingojo statinio projekto dalies vadovo ir ypatingojo statinio projekto dalies vykdymo priežiūros vadovo pareigas.

Statiniai: gyvenamieji ir negyvenamieji pastatai, inžineriniai tinklai, susisiekimo komunikacijos, kiti inžineriniai statiniai, taip pat minėti statiniai, esantys kultūros paveldo objekto teritorijoje, jo apsaugos zonoje, kultūros paveldo vietovėje.

Projekto dalys: elektrotechnikos (iki 10kV įtampos), procesų valdymo ir automatizacijos.

Direktorius



Valdemaras Gauronskis

22835

Išduotas 2019 m. vasario 21 d.

Pirmą kartą išduotas 2011 m. birželio 16 d.

Kvalifikacijos atestatų registras skelbiamas www.spsc.lt




STATYBOS PRODUKCIJOS
SERTIFIKAVIMO CENTRAS

Valstybės įmonė Statybos produkcijos sertifikavimo centras, įmonės kodas 110068926, Linkmenų g. 28, LT-08217 Vilnius

KVALIFIKACIJOS ATESTATAS

Nr.34161

Mantas Liaudanskas



Suteikta teisė eiti ypatingojo statinio projekto dalies vadovo ir ypatingojo statinio projekto dalies vykdymo priežiūros vadovo pareigas.

Statiniai: gyvenamieji ir negyvenamieji pastatai, susisiekimo komunikacijos, inžineriniai tinklai, hidrotechnikos statiniai, kiti inžineriniai statiniai.

Projekto dalys: elektrotechnikos (iki 10 kV įtampos), elektroninių ryšių (telekomunikacijų), apsauginės signalizacijos, gaisro aptikimo ir signalizavimo, procesų valdymo ir automatizacijos.

Direktorius



Valdemaras Gauronskis

23574

Išduotas 2019 m. gegužės 17 d.

Pirmą kartą išduotas 2015 m. kovo 10 d.

Kvalifikacijos atestatų registras skelbiamas www.spsc.lt



STATYBOS PRODUKCIJOS
SERTIFIKAVIMO CENTRAS

Valstybės įmonė Statybos produkcijos sertifikavimo centras, įmonės kodas 110068926, Linkmenų g. 28, LT-08217 Vilnius

KVALIFIKACIJOS ATESTATAS

Nr. 24495

Robertas Gaurelis

A.k. [redacted]

Suteikta teisė eiti ypatingojo statinio projekto dalies vadovo, ypatingojo statinio projekto dalies vykdymo priežiūros vadovo ir statinio projekto dalies ekspertizės vadovo pareigas.

Statiniai: gyvenamieji ir negyvenamieji pastatai, susisiektimo komunikacijos, inžineriniai tinklai, hidrotechnikos statiniai, kiti inžineriniai statiniai, taip pat minėti statiniai, esantys kultūros paveldo objekto teritorijoje, jo apsaugos zonoje, kultūros paveldo vietovėje.

Projekto dalis: pasirengimo statybai ir statybos darbų organizavimo.



Direktorius

Valdemaras Gauronskis

Išduotas 2020 m. birželio 15 d.

Pirmą kartą išduotas 2009 m. birželio 12 d.

25140



STATYBOS PRODUKCIJOS
SERTIFIKAVIMO CENTRAS

Valstybės įmonė Statybos produkcijos sertifikavimo centras, įmonės kodas 110068926, Linkmenų g. 28, LT-08217 Vilnius

KVALIFIKACIJOS ATESTATAS

Nr.29450

Vitalijus Aleksandrovas

A.k. **KONFIDENCIALU**

Suteikta teisė eiti ypatingojo statinio projekto dalies vadovo ir ypatingojo statinio projekto dalies vykdymo priežiūros vadovo pareigas.

Statiniai: susisiekimo komunikacijos (keliai, gatvės, geležinkelio kelias, oro uosto statiniai, kiti transporto statiniai), taip pat minėti statiniai, esantys kultūros paveldo objekto teritorijoje, jo apsaugos zonoje, kultūros paveldo vietovėje.

Projekto dalys: konstrukcijų, susisiekimo, pasirengimo statybai ir statybos darbų organizavimo, statybos skaičiuojamosios kainos nustatymo.

Direktorius



Valdemaras Gauronskis

22805

Išduotas 2019 m. vasario 21 d.

Pirmą kartą išduotas 2012 m. balandžio 24 d.

Kvalifikacijos atestatų registras skelbiamas www.spsc.lt

UAB "URBAN LINE"
DIREKTORIUS

I S A K Y M A S

DĖL PROJEKTO VADOVO IR PROJEKTO KOORDINATORIAUS PASKYRIMO

2023 m. liepos 3 d. Nr. **ATS – 2023/07/03/01**
Vilnius

Vadovaudamasis Statybos techniniu reglamentu STR 1.04.04:2017 "Statinio projektavimas, projekto ekspertizė" ir Bendrovėje įdiegtos Integruotos kokybės, aplinkos apsaugos, darbuotojų saugos ir sveikatos vadybos sistemos (atitinkančios LST EN ISO 9001:2015, LST EN ISO 14001:2015 ir LST 1977:2008 standartų reikalavimus) procedūromis, objekto „Neries krantinių, dviračių ir pėsčiųjų takų rekonstravimo, statybos projektas Vilniuje (III etapas nuo Žaliojo iki Baltojo tiltų, įskaitant Žaliojo ir Baltojo tiltų prieigas) techninio projekto parengimas“, s k i r i u:

nuo 2023 m. liepos 3 d. save, direktorių Vitalijų Aleksandrova projektą vadovu (kval. atestato Nr. 25326),

nuo 2023 m. liepos 3 d. direktoriaus pavaduotoją Aušrinę Griškevičiūtę-Gečienę projekto koordinatore (kval. Atestato Nr. 29457),

pagal 2023 m. birželio 9 d. Projektavimo paslaugų sutartį Nr. A62-405/23, sudarytą su Vilniaus miesto savivaldybės administracija, UAB „Vilniaus vystymo kompanija“ ir UAB „Realprojektas“.

Direktorius

.....
(parašas)

Vitalijus Aleksandrovus

Susipažinau, sutinku:

Direktoriaus pavaduotoja

.....
(parašas)

Aušrinė Griškevičiūtė-Gečienė

III URBANLINE

UAB „URBAN LINE“
Įmonės kodas: 300149157
Adresas: Liepkalnio g. 85, LT-02220 Vilnius
Tel. / el. p.: 8 699 19380 / info@urbanline.lt

BYLOS PAVADINIMAS: Topografinių tyrinėjimų ataskaita

OBJEKTAS: A. Goštauto g. topografinis planas

ADRESAS: A. Goštauto g., Vilnius

BYLOS ŽYMUO: UL-23-0061

Pareigos

Parašas

Vardas Pavardė

GEODEZIJOS GRUPĖS VADOVAS

Artūras Klimavičius

INŽINIERIUS GEODEZININKAS

Robertas Tamošauskas
Licenzijos Nr. 1GKV-1517

INŽINERINIŲ TOPOGRAFINIŲ TYRINĖJIMŲ ATASKAITOS DOKUMENTŲ ŽINIARAŠTIS

<i>Eil. Nr.</i>	<i>Dokumento žymuo</i>	<i>Laida</i>	<i>Dokumento pavadinimas</i>	<i>Lapai</i>	<i>Puslap. Nr.</i>
1.	-	-	Išrašas iš geodezininko kvalifikacinio pažymėjimo registro 1GKV	1 lapas	3
2.	-	-	Topografinio plano užsakymas	1 lapas	4
3.	UL-22-0061-TTA-TPSA	O	Topografinio plano sudarymo ataskaita	1 lapas	5
4.	-	-	TIIIS paslaugos ataskaita	2 lapai	6
5.	UL-22-0061-TTA-BR1	O	Inžinerinė topografinė nuotrauka M1:500 (pirmas lapas - lapų išsidėšymo schema)	9 lapai	8

Pažymėjimo Nr.	III URBANLINE Liepkalnio g. 85, LT-02120 Vilnius; Tel. Nr.: 8 699 19380; Įmonės kodas: 300149157				Objektas: A. Goštauto g. topografinis planas Adresas: A. Goštauto g., Vilnius				
	1GKV-1517	Geodezininkas	R. Tamošauskas		2023 10	Dokumento pavadinimas: TOPOGRAFINIŲ TYRINĖJIMŲ ATASKAITOS DOKUMENTŲ ŽINIARAŠTIS			Laida
									0
Stadija: TTA	Statytojas ir (arba) Užsakovas UAB „URBAN LINE“				Dokumento žymuo UL-22-0061-TTA-DŽ			Lapas 1	Lapų 1

[<-Atgal](#)**Asmeninė informacija**

Vardas ir pavardė: Robertas Tamošauskas
Biuro adresas: Liepkalnio g. 85, Vilnius
Darbo telefonas: 8 699 61112
Darbo el. paštas: info@urbanline.lt

Informacija apie kvalifikacijos pažymėjimą

Pažymėjimo tipas: 1GKV
Kvalifikacijos pažymėjimo išdavimo data: 2018-02-02
Kvalifikacijos pažymėjimo Nr.: 1GKV-1517
Kvalifikacijos pažymėjimo išdavimo pagrindas: Įsakymas Nr. 1P-53-(1.3.)

Informacija apie kvalifikacijos kursą

Kvalifikacijos kursų baigimo pažymėjimo data: 2021-01-30
Kvalifikacijos kursų baigimo pažymėjimo numeris: A16128

Kvalifikacijos pažymėjimo galiojimas

**Išspėjimo apie tai, kad nepašalinus pažeidimų
kvalifikacijos pažymėjimo galiojimas bus sustabdytas, data:**
Terminas, per kurį turi būti pašalinti pažeidimai:
Pažeidimų pašalinimo data:
Kvalifikacijos pažymėjimo galiojimo sustabdymo data:
Kvalifikacijos pažymėjimo galiojimo sustabdymo pagrindas:
Kvalifikacijos pažymėjimo galiojimo sustabdymo panaikinimo data:
Kvalifikacijos pažymėjimo galiojimo sustabdymo panaikinimo pagrindas:


Kvalifikacijos pažymėjimo galiojimo panaikinimo data:
Kvalifikacijos pažymėjimo galiojimo panaikinimo pagrindas:

Pažymėjimo būklė: 

Paskutinį kartą atnaujinta: 2021-02-03

 - pažymėjimas galioja,  - pažymėjimo galiojimas sustabdytas,  - pažymėjimas negalioja

TOPOGRAFINIO PLANO UŽSAKYMAS

Topografinio plano adresas	A. Goštauto g., Vilnius
Topografinio plano tipas	Pilno turinio
Tikslumo klasė	B
Topografinio plano teritorija:	
	

Geodezininkas

Užsakovas

(Vardas, Pavardė, parašas)

(Vardas, Pavardė, parašas)

TOPOGRAFINIO PLANO SUDARYMO ATASKAITA

Bendrieji duomenys:

Užsakovas – Vilniaus miesto savivaldybė

Objektas – A. Goštauto g., Vilnius

Inžinerinius topografinius tyrinėjimus atliko – Robertas Tamošauskas 1GKV-1517

Geodezinių matavimų data ir laikas – 2023.07.25., 10:00 LitPOS RTKNet.

Informacija apie inžinerinę topografinį planą:

Topografinio plano tipas – Pilno turinio

Topografinio plano klasė – B

Pasiektas geodezinių matavimų tikslumas:

Planinės padėties tikslumas – 0,06 m.

Aukščių padėties tikslumas – 0,10 m.

Aukščių sistema – LAS 07

Koordinatų sistema – LKS 94

Inžinerinė topografinė nuotrauka atlikta masteliu 1:500.

Nuotrauka apima teritoriją, kurios plotas – 7.86 ha.

Tvрто taško Nr.	X	Y	H (LAS07)	Vietos aprašymas
P.P.1	6062565.103	581974.784	87.52	Metalinė kilpa
P.P.2	6062490.423	582023.633	95.17	Metalinė vinis
P.P.3	6062395.252	582100.226	96.78	Sieninis reperis
P.P.4	6062387.856	582098.615	96.75	Sieninis reperis
P.P.5	6062375.993	582282.137	94.43	Metalinė vinis
P.P.6	6062336.108	582295.440	95.48	Metalinė vinis
P.P.7	6062333.995	582378.436	96.36	Sieninis reperis
P.P.8	6062330.647	582377.647	96.37	Sieninis reperis
P.P.9	6062371.886	582401.727	94.64	Metalinė vinis
P.P.10	6062324.817	582427.352	94.59	Metalinė vinis
P.P.11	6062254.785	582498.011	93.13	Metalinė vinis
P.P.12	6062316.827	582507.484	94.27	Metalinė vinis

P.P.13	6062363.174	582499.687	95.47	Metalinė vinis
P.P.14	6062382.724	582552.384	87.51	Metalinė vinis

Topografinio plano geodezinis pagrindas:

Informacija apie inžinerinius topografinius tyrinėjimus:

Tyrinėjimai atlikti vadovaujantis:

GKTR 1.01:2020 „Topografinių objektų geodezinių matavimų atlikimo ir topografinių planų sudarymo tvarka“

GKTR 2.01:2020 „Inžinerinių tinklų objektų geodezinių matavimų atlikimo ir inžinerinių tinklų planų sudarymo tvarka“

GKTR 3.01:2020 „Išmatuotų topografinių ir inžinerinių tinklų objektų erdvinių duomenų rinkinys“.

Inžineriniai topografiniai tyrinėjimai buvo atlikti, prietaisais: GNSS imtuvas Hi-Target iRTK5 I.M.U., Elektroninis tacheometras Leica-TS-02

Geodezininkas

(Vardas, Pavardė, parašas)

TIIS paslaugos

"Topografinių ir inžinerinių tinklų planų erdvinį duomenų teikimas derinti ir tvarkyti" ataskaita

Sugeneruota: 2023-09-08 08:38

Paslaugos gavėjo informacija

Vardas ir pavardė: ROBERTAS TAMOŠAUSKAS
GKP: 1GKV-1517

Paslaugos užsakymo informacija

Numeris: TIIS1-20230731-052774
Paslaugos nuoroda: <https://tiis.planuojustatau.lt/portal/orders/TIIS1-20230731-052774>
Pavadinimas: A. Goštauto g., Vilnius
Adresas: A. Goštauto g., Vilnius
Prašymo teritorija: 7.86 ha
Pateikto plano tipas: Topografinis planas – pilnas turinys
Rezervuoti šulinių numeriai: Ne
Paslaugos gavėjo komentaras:
Paslaugos gavėjo įkeltas dokumentas: 1.pdf
Paslaugos būseną: Prašymas ir erdviniai duomenys priimti

Pateiktą planą ir plano ED suderino

EDT organizacija: Vilniaus miesto savivaldybės administracija (195)
Priimtas sprendimas: Erdviniai duomenys priimti
Administracinį sprendimą priėmusio asmens vardas ir pavardė: RIMUTĖ BENIULIENĖ
Pateiktas tikrinti EDR: savivaldybei.dwg
Pridėti dokumentai: 1.pdf

Veiksmų ir organizacijos priimtų sprendimų išsklotinė

2023-07-31 13:18:20	Gauta užduotis "Priimti ED (TOPO)"
2023-08-10 09:40:06	Atmesti: neteisingi duomenys
2023-08-10 19:55:11	Gauta užduotis "Priimti ED (TOPO)"
2023-08-25 10:49:54	Atmesti: neteisingi duomenys
2023-08-28 14:07:48	Gauta užduotis "Priimti ED (TOPO)"
2023-09-08 08:33:12	Erdviniai duomenys priimti

ED pateikti susipažinti

Organizacija: AB „Energijos skirstymo operatorius“ ESO (80)
Organizacijos grupė: AB „Energijos skirstymo operatorius“. Vilniaus regionas, dujotiekio duomenys (80)
Gautas EDR: savivaldybei.dwg

ED pateikti susipažinti

Organizacija: AB „Vilniaus šilumos tinklai“ (83)
Gautas EDR: savivaldybei.dwg

ED pateikti susipažinti

Organizacija: AB „Energijos skirstymo operatorius“ ESO (80)
Organizacijos grupė: AB „Energijos skirstymo operatorius“. Elektros duomenys (81)
Gautas EDR: savivaldybei.dwg

ED pateikti susipažinti

Organizacija: Telia Lietuva, AB (86)
Organizacijos grupė: Telia Lietuva, AB. Vilniaus regionas, ryšių tinklo duomenys (424)
Gautas EDR: savivaldybei.dwg

ED pateikti susipažinti

Organizacija: UAB „Grinda“ (102)
Gautas EDR: savivaldybei.dwg

ED pateikti susipažinti

Organizacija: UAB „Vilniaus viešasis transportas“ (155)
Gautas EDR: savivaldybei.dwg

ED pateikti susipažinti

Organizacija: UAB „Skaidula“ (131)
Gautas EDR: savivaldybei.dwg

ED pateikti susipažinti

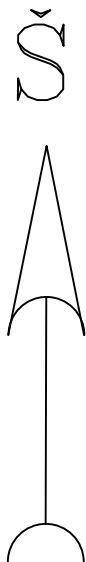
Organizacija: UAB „Vilniaus apšvietimas“ (156)
Gautas EDR: savivaldybei.dwg



Topografinis planas M1:500

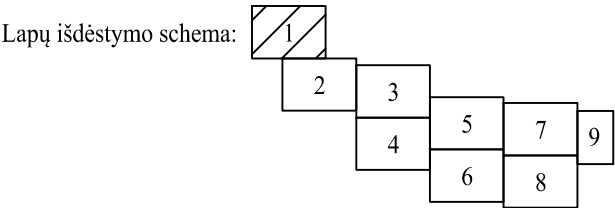
76/32 - 0188

Topografinių ir inžinerinių tinklų planų erdvinį duomenų teikimas tikrinti ir tvarkyti (TIHS)	
Data	Numeris
2023-09-08	TIHS1-20230731-052774

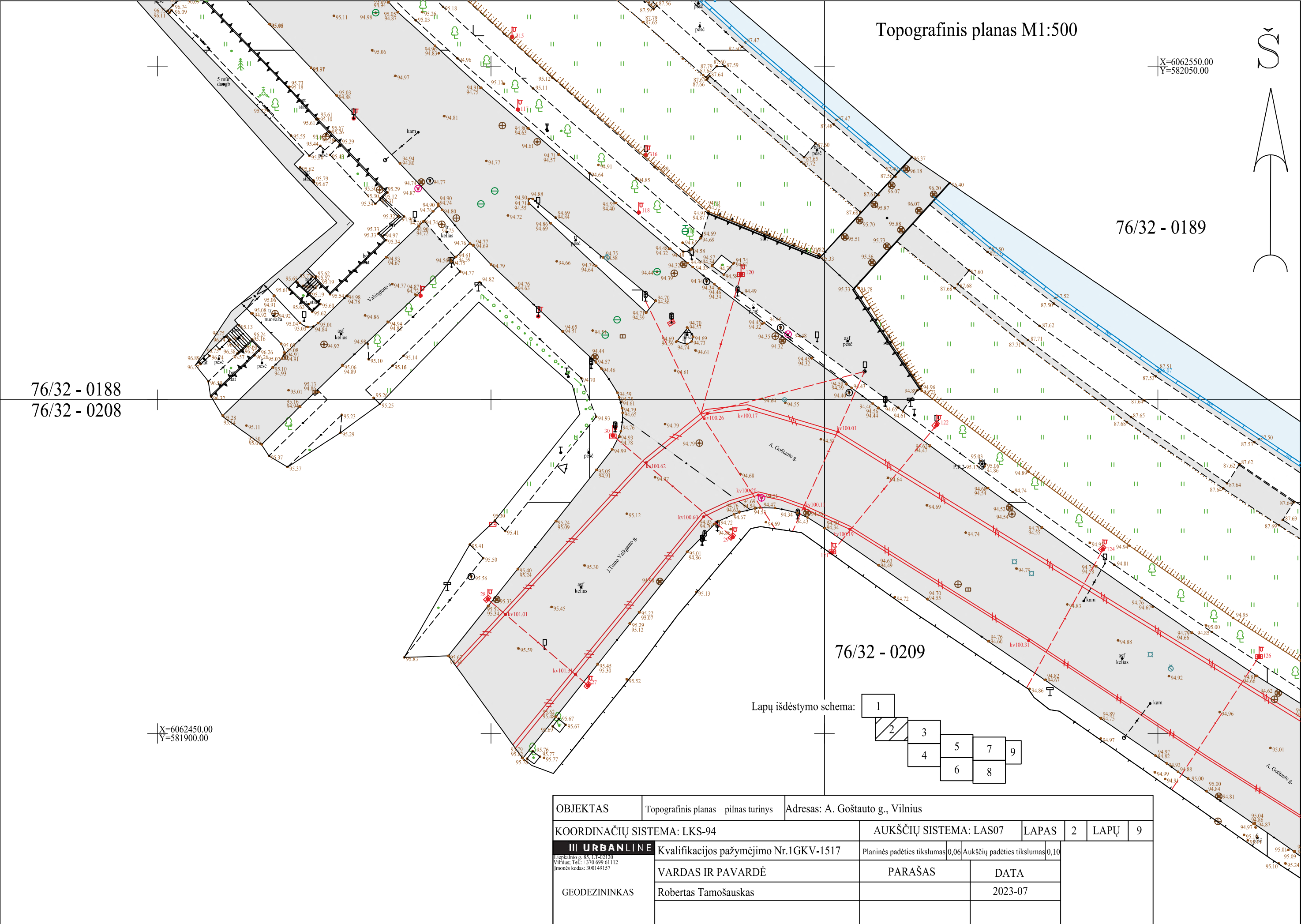


X=6062650.00
Y=581900.00


OBJEKTAS	Topografinis planas – pilnas turinys		Adresas: A. Goštauto g., Vilnius						
KOORDINAČIŲ SISTEMA: LKS-94			AUKŠČIŲ SISTEMA: LAS07			LAPAS	1	LAPŲ	9
III URBANLINE <small>Liepkalnio g. 85, LT-02120 Vilnius; Tel.: +370 699 61112 Įmonės kodas: 300149157</small>	Kvalifikacijos pažymėjimo Nr.IGKV-1517		Planinės padėties tikslumas	0,06	Aukščių padėties tikslumas	0,10			
	VARDAS IR PAVARDĖ		PARAŠAS		DATA				
	Robertas Tamošauskas				2023-07				
	GEODEZININKAS								



X=6062600.00
Y=581800.00



Topografinis planas M1:500

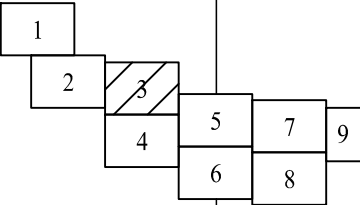


X=6062500.00
Y=582100.00

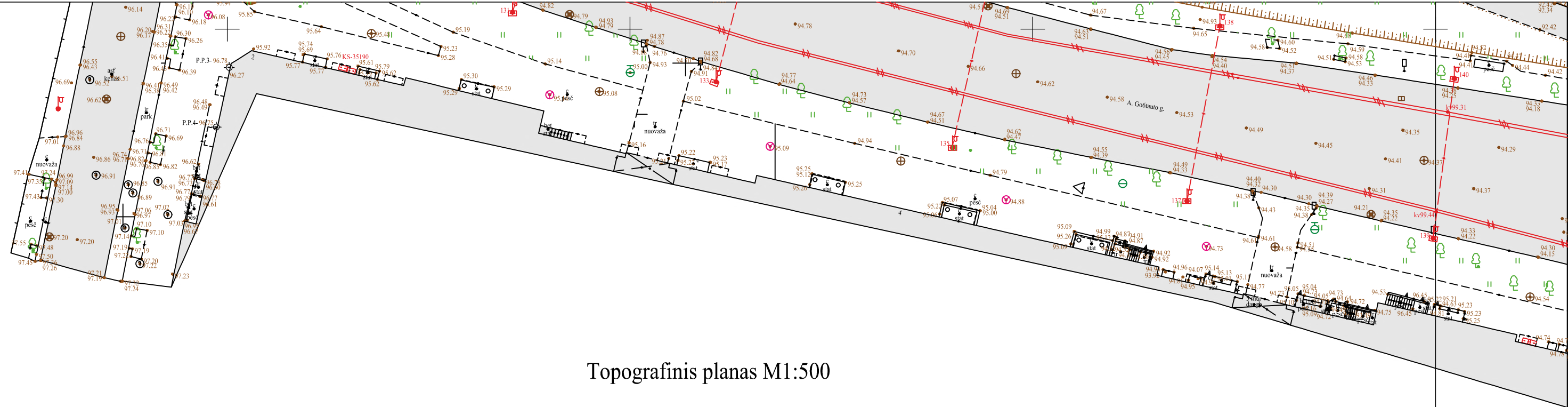
76/32 - 0189
76/32 - 0209

X=6062500.00
Y=582250.00

Lapų išdėstymo schema:



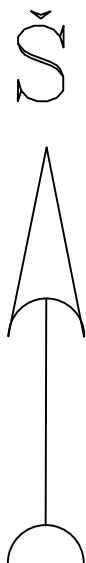
OBJEKTAS	Topografinis planas – pilnas turinys	Adresas: A. Goštauto g., Vilnius										
KOORDINAČIŲ SISTEMA: LKS-94					AUKŠČIŲ SISTEMA: LAS07			LAPAS	3	LAPŲ	9	
<div>III URBANLINE</div> <div>Užpildymo g. 83, LT-02120 Vilnius; Tel.: +370 699 61112 Įmonės kodas: 300149157</div>	Kvalifikacijos pažymėjimo Nr. IGV-1517				Planinės padėties tikslumas	0,06	Aukščių padėties tikslumas	0,10				
	VARDAS IR PAVARDĖ				PARAŠAS		DATA					
	Robertas Tamošauskas						2023-07					
GEODEZININKAS												



Topografinis planas M1:500



X=6062350.00
Y=582200.00

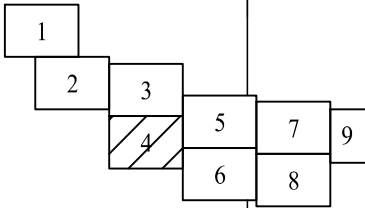


76/32 - 0209 76/32 - 0210

X=6062300.00
Y=582100.00



Lapų išdėstymo schema:

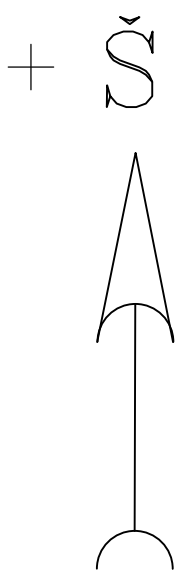


OBJEKTAS	Topografinis planas – pilnas turinys		Adresas: A. Goštauto g., Vilnius						
KOORDINAČIŲ SISTEMA: LKS-94			AUKŠČIŲ SISTEMA: LAS07			LAPAS	4	LAPŲ	9
<div>III URBANLINE</div> <div>Liepkalnio g. 83, LT-02120 Vilnius; Tel.: +370 699 61112 Įmonės kodas: 300149157</div> <div>GEODEZININKAS</div>	Kvalifikacijos pažymėjimo Nr.IGKV-1517		Planinės padėties tikslumas	0,06	Aukščių padėties tikslumas	0,10			
	VARDAS IR PAVARDĖ		PARAŠAS		DATA				
	Robertas Tamošauskas				2023-07				

Topografinis planas M1:500

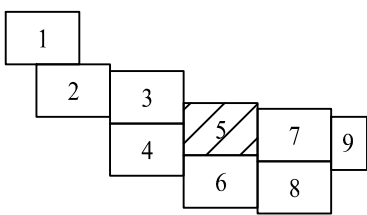
X=6062450.00
Y=582300.00

X=6062450.00
Y=582400.00



OBJEKTAS	Topografinis planas – pilnas turinys	Adresas: A. Goštauto g., Vilnius							
KOORDINAČIŲ SISTEMA: LKS-94				AUKŠČIŲ SISTEMA: LAS07		LAPAS	5	LAPŲ	9
III URBANLINE <small>Liejpalio g. 85, LT-02120 Vilnius; Tel.: +370 699 61112 Įmonės kodas: 300149157</small>	Kvalifikacijos pažymėjimo Nr.1GKV-1517			Planinės padėties tikslumas	0,06	Aukščių padėties tikslumas	0,10		
	VARDAS IR PAVARDĖ			PARAŠAS		DATA			
	Robertas Tamošauskas					2023-07			
	GEODEZININKAS								

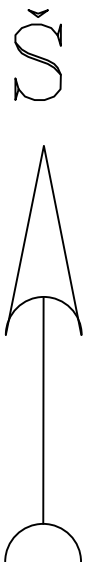
Lapų išdėstymo schema:



76/32 - 0210



Topografinis planas M1:500

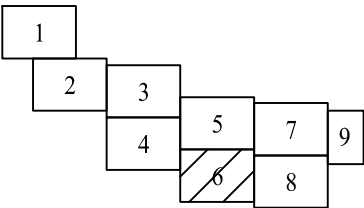


X=6062300.00
Y=582300.00



76/32 - 0210
76/32 - 0230

Lapų išdėstymo schema:



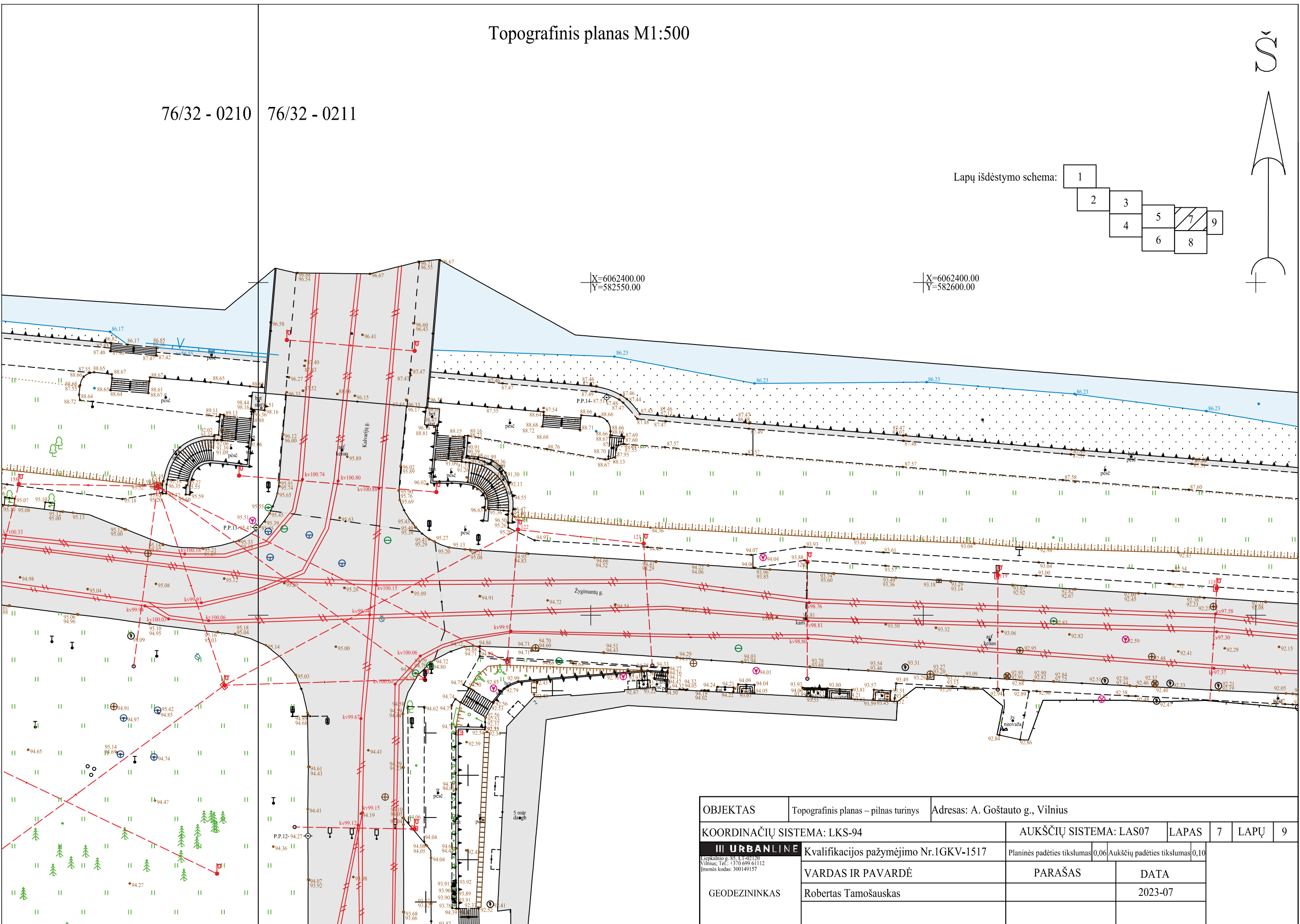
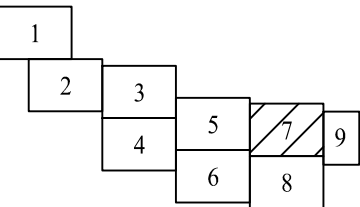
OBJEKTAS	Topografinis planas – pilnas turinys	Adresas: A. Goštauto g., Vilnius							
KOORDINAČIŲ SISTEMA: LKS-94				AUKŠČIŲ SISTEMA: LAS07		LAPAS	6	LAPŲ	9
<div>III URBANLINE</div> <div>Liepkalnio g. 83, LT-02120 Vilnius; Tel.: +370 699 61112 Įmonės kodas: 300149157</div> <div>GEODEZININKAS</div>	Kvalifikacijos pažymėjimo Nr.1GKV-1517		Planinės padėties tikslumas	0,06	Aukščių padėties tikslumas	0,10			
	VARDAS IR PAVARDĖ		PARAŠAS		DATA				
	Robertas Tamošauskas				2023-07				

Topografinis planas M1:500

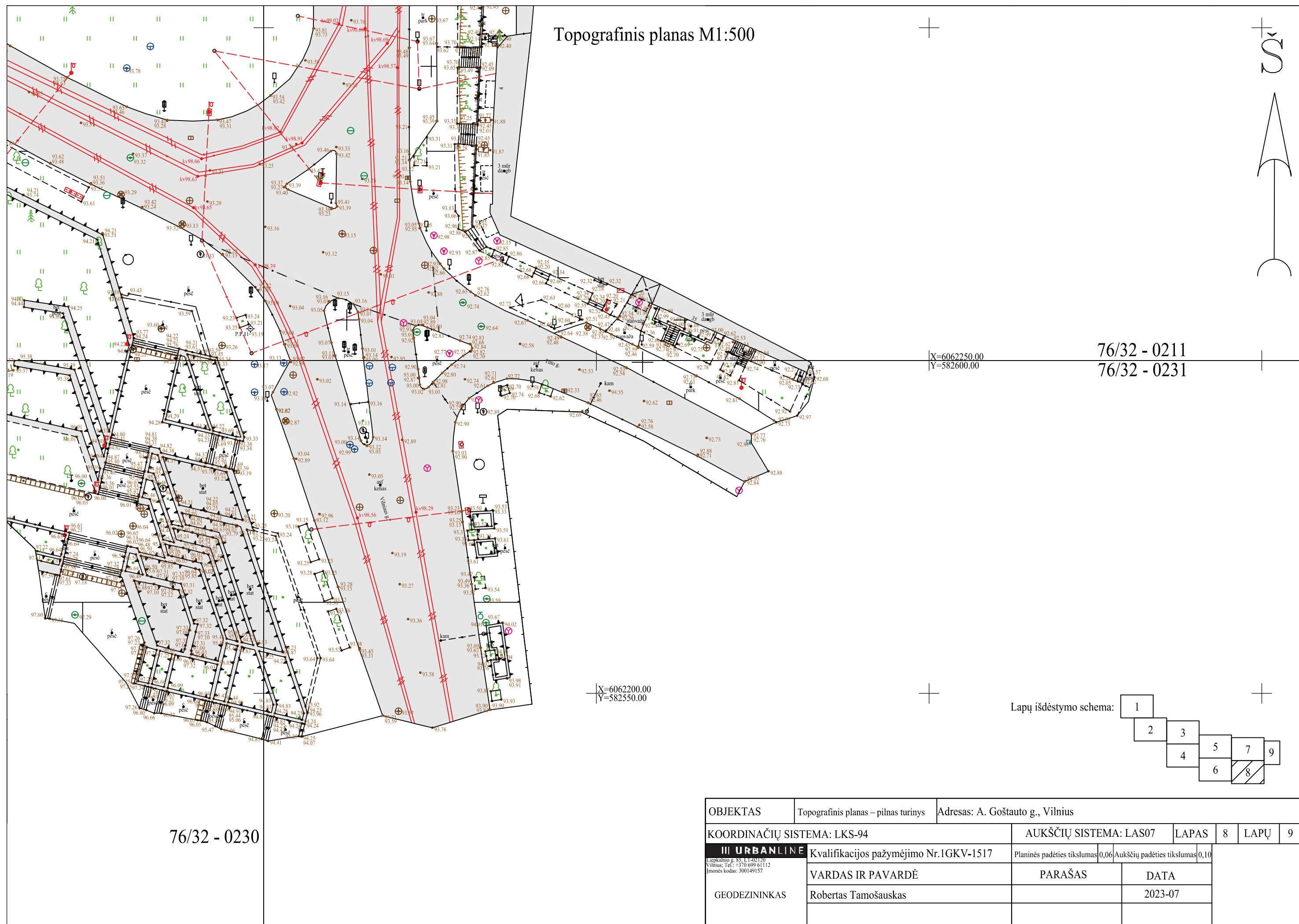
76/32 - 0210

76/32 - 0211

Lapų išdėstymo schema:

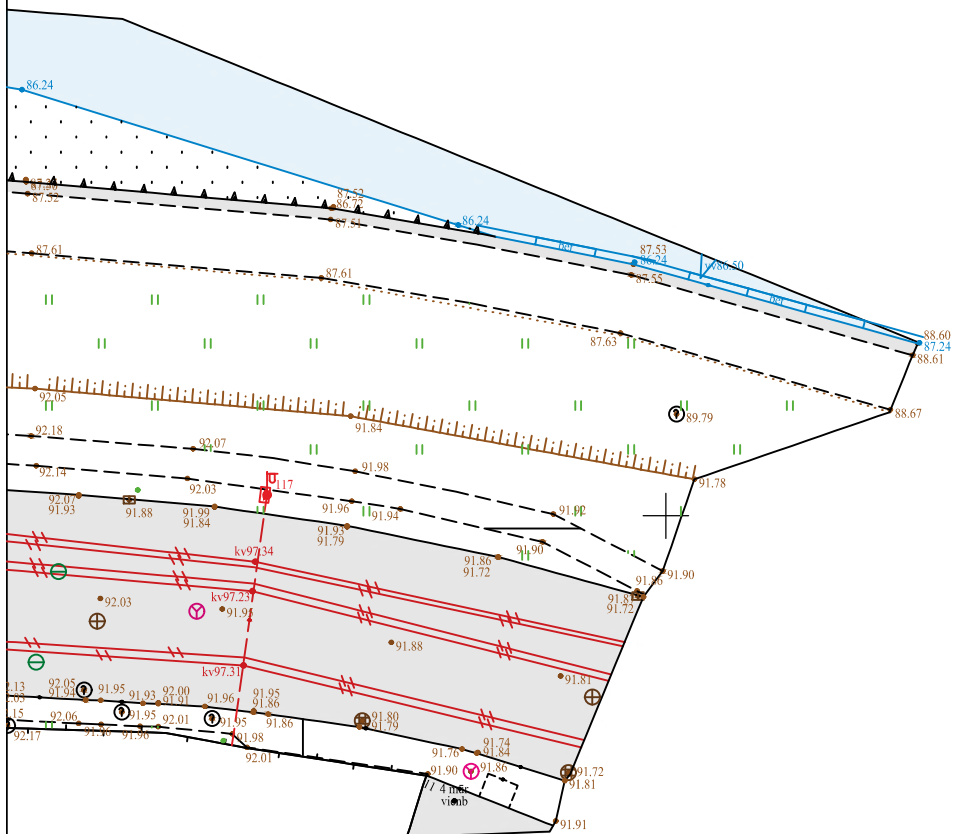
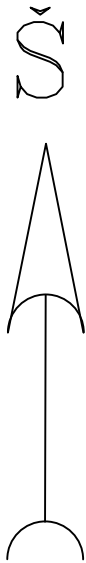


OBJEKTAS	Topografinis planas – pilnas turinys		Adresas: A. Goštauto g., Vilnius						
KOORDINAČIŲ SISTEMA: LKS-94			AUKŠČIŲ SISTEMA: LAS07			LAPAS	7	LAPŲ	9
III URBANLINE			Kvalifikacijos pažymėjimo Nr.1GKV-1517			Planinės padėties tikslumas	0,06	Aukščių padėties tikslumas	0,10
GEODEZININKAS			VARDAS IR PAVARDĖ			PARAŠAS		DATA	
			Robertas Tamošauskas					2023-07	



Topografinis planas M1:500

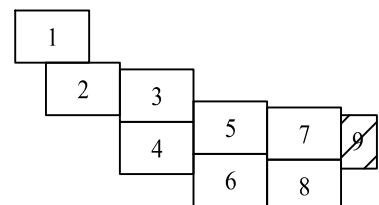
X=6062400.00
Y=582700.00



X=6062350.00
Y=582750.00

76/32 - 0211

Lapų išdėstymo schema:



OBJEKTAS	Topografinis planas – pilnas turinys		Adresas: A. Goštauto g., Vilnius						
KOORDINAČIŲ SISTEMA: LKS-94			AUKŠČIŲ SISTEMA: LAS07			LAPAS	9	LAPŲ	9
<div>III URBANLINE</div> <div>Liepkalnio g. 85, LT-02120 Vilnius, Tel.: +370 699 61112 Įmonės kodas: 300149157</div> <div>GEODEZININKAS</div>	Kvalifikacijos pažymėjimo Nr.1GKV-1517		Planinės padėties tikslumas	0,06	Aukščių padėties tikslumas	0,10			
	VARDAS IR PAVARDĖ		PARAŠAS			DATA			
	Robertas Tamošauskas					2023-07			

III URBANLINE

UAB „URBAN LINE“
Įmonės kodas: 300149157
Adresas: Liepkalnio g. 85, LT-02220 Vilnius
Tel. / el. p.: 8 699 19380 / info@urbanline.lt

BYLOS PAVADINIMAS: Topografinių tyrinėjimų ataskaita

OBJEKTAS: Vilniaus g. topografinis planas

ADRESAS: Vilniaus g. 6, Vilnius, Vilniaus m. sav.

BYLOS ŽYMUO: UL-23-0061

Pareigos

Parašas

Vardas Pavardė

GEODEZIJOS GRUPĖS VADOVAS

Artūras Klimavičius

INŽINIERIUS GEODEZININKAS

Robertas Tamošauskas
Licenzijos Nr. 1GKV-1517

2024

INŽINERINIŲ TOPOGRAFINIŲ TYRINĖJIMŲ ATASKAITOS DOKUMENTŲ ŽINIARAŠTIS

<i>Eil. Nr.</i>	<i>Dokumento žymuo</i>	<i>Laida</i>	<i>Dokumento pavadinimas</i>	<i>Lapai</i>	<i>Puslap. Nr.</i>
1.	-	-	Išrašas iš geodezininko kvalifikacinio pažymėjimo registro 1GKV	1 lapas	3
2.	-	-	Topografinio plano užsakymas	1 lapas	4
3.	UL-23-0061-TTA-TPSA	O	Topografinio plano sudarymo ataskaita	2 lapai	5
4.	-	-	TIIS paslaugos ataskaita	2 lapai	7
5.	UL-23-0061-TTA-BR1	O	Topografinis planas M1:500 (pirmas lapas - lapų išsidėšymo schema)	1 lapas	9

<i>Pažymėjimo Nr.</i>	III URBANLINE Liepkalnio g. 85, LT-02120 Vilnius; Tel. Nr.: 8 699 19380; Įmonės kodas: 300149157				Objektas: Vilniaus g. topografinis planas Adresas: Vilniaus g. 6, Vilnius, Vilniaus m. sav.		
	1GKV-1517	Geodezininkas	R. Tamošauskas	2024 06	Dokumento pavadinimas: TOPOGRAFINIŲ TYRINĖJIMŲ ATASKAITOS DOKUMENTŲ ŽINIARAŠTIS		<i>Laida</i>
							0
<i>Stadija:</i>	<i>Statytojas ir (arba) Užsakovas</i>				<i>Dokumento žymuo</i>		<i>Lapas</i>
TTA	UAB „URBAN LINE“				UL-23-0061-TTA-DŽ		1
							1

[<-Atgal](#)**Asmeninė informacija**

Vardas ir pavardė: Robertas Tamošauskas
Biuro adresas: Liepkalnio g. 85, Vilnius
Darbo telefonas: 8 699 61112
Darbo el. paštas: info@urbanline.lt

Informacija apie kvalifikacijos pažymėjimą

Pažymėjimo tipas: 1GKV
Kvalifikacijos pažymėjimo išdavimo data: 2018-02-02
Kvalifikacijos pažymėjimo Nr.: 1GKV-1517
Kvalifikacijos pažymėjimo išdavimo pagrindas: Įsakymas Nr. 1P-53-(1.3.)

Informacija apie kvalifikacijos kursą

Kvalifikacijos kursų baigimo pažymėjimo data: 2021-01-30
Kvalifikacijos kursų baigimo pažymėjimo numeris: A16128

Kvalifikacijos pažymėjimo galiojimas

**Įspėjimo apie tai, kad nepašalinus pažeidimų
kvalifikacijos pažymėjimo galiojimas bus sustabdytas, data:**
Terminas, per kurį turi būti pašalinti pažeidimai:
Pažeidimų pašalinimo data:
Kvalifikacijos pažymėjimo galiojimo sustabdymo data:
Kvalifikacijos pažymėjimo galiojimo sustabdymo pagrindas:
Kvalifikacijos pažymėjimo galiojimo sustabdymo panaikinimo data:
Kvalifikacijos pažymėjimo galiojimo sustabdymo panaikinimo pagrindas:

Kvalifikacijos pažymėjimo galiojimo panaikinimo data:
Kvalifikacijos pažymėjimo galiojimo panaikinimo pagrindas:

Pažymėjimo būklė: 

Paskutinį kartą atnaujinta: 2021-02-03

 - pažymėjimas galioja,  - pažymėjimo galiojimas sustabdytas,  - pažymėjimas negalioja

TOPOGRAFINIO PLANO SUDARYMO ATASKAITA

Bendrieji duomenys:

Užsakovas – Privatus asmuo

Objektas – Vilniaus g. 6, Vilnius, Vilniaus m. sav.

Topografinius tyrinėjimus atliko – Robertas Tamošauskas 1GKV-1517

Topografinių matavimų data ir laikas – 2024.05.12, 10:00 LitPOS RTKNet.

Geodezinio pagrindo punktai nenaudoti.

Informacija apie topografinį planą:

Topografinio plano tipas – Pilno turinio

Topografinio plano klasė – B

Pasiektas geodezinių matavimų tikslumas:

Planinės padėties tikslumas – 0,06 m.

Aukščių padėties tikslumas – 0,10 m.

Aukščių sistema – LAS 07

Koordinatų sistema – LKS 94

Topografinis planas atlikta masteliu 1:500.

Topografinis planas apima teritoriją, kurios plotas – 0.31 ha.

Topografinio plano geodezinis pagrindas:

Tvрто taško Nr.	X	Y	H (LAS07)	Vietos aprašymas
P.P.1	6062235.18	582549.94	93.25	Met. Varžtas
P.P.2	6062209.11	582533.30	93.87	Met. Varžtas

Pažymėjimo Nr.	<div>III URBANLINE</div> <div>Liepkalnio g. 85, LT-02120 Vilnius; Tel. Nr.: 8 699 19380; Įmonės kodas: 300149157</div>				Objektas: Vilniaus g., topografinis planas Adresas: Vilniaus g. 6, Vilnius, Vilniaus m. sav.			
	1GKV-1517	Geodezininkas	R.Tamošauskas	2024 05	Dokumento pavadinimas: TOPOGRAFINIO PLANO SUDARYMO ATASKAITA			Laida
								0
Stadija:	Statytojas ir (arba) Užsakovas				Dokumento žymuo:			Lapas
TTA	Privatus asmuo				UL-23-0061 -TTA-TPSA			Lapų
							1	1

TIIS paslaugos

"Topografinių ir inžinerinių tinklų planų erdvinį duomenų teikimas derinti ir tvarkyti" ataskaita

Sugeneruota: 2024-05-28 07:33

Paslaugos gavėjo informacija

Vardas ir pavardė: ROBERTAS TAMOŠAUSKAS
GKP: 1GKV-1517

Paslaugos užsakymo informacija

Numeris: TIIS1-20240516-029544
Paslaugos nuoroda: <https://tiiis.planuojustatau.lt/portal/orders/TIIS1-20240516-029544>
Pavadinimas: Vilniaus g. 6, Vilnius, Vilniaus m. sav.
Adresas: Vilniaus g. 6, Vilnius, Vilniaus m. sav.
Prašymo teritorija: 0.31 ha
Pateikto plano tipas: Topografinis planas – pilnas turinys
Rezervuoti šulinių numeriai: Ne
Paslaugos gavėjo komentaras:
Paslaugos gavėjo įkeltas dokumentas: UL_TP_ataskaita.pdf, UL_TP_uzsakymo.pdf, 1.pdf
Paslaugos būseną: Prašymas ir erdviniai duomenys priimti

Pateiktą planą ir plano ED suderino

EDT organizacija: Vilniaus miesto savivaldybės administracija (195)
Priimtas sprendimas: Erdviniai duomenys priimti
Administracinį sprendimą priėmusio asmens vardas ir pavardė: KRISTINA KOČERGA
Pateiktas tikrinti EDR: Savivaldybei.dwg
Pridėti dokumentai: UL_TP_ataskaita.pdf, UL_TP_uzsakymo.pdf, 1.pdf

Veiksmų ir organizacijos priimtų sprendimų išsklotinė

2024-05-16 11:04:40 Gauta užduotis "Priimti ED (TOPO)"
2024-05-28 07:28:00 Erdviniai duomenys priimti

ED pateikti susipažinti

Organizacija: AB „Energijos skirstymo operatorius“ ESO (80)
Organizacijos grupė: AB „Energijos skirstymo operatorius“. Vilniaus regionas, dujų tiekimo duomenys
Gautas EDR: Savivaldybei.dwg

ED pateikti susipažinti

Organizacija: AB „Energijos skirstymo operatorius“ ESO (80)
Organizacijos grupė: AB „Energijos skirstymo operatorius“. Elektros duomenys (81)
Gautas EDR: Savivaldybei.dwg

ED pateikti susipažinti

Organizacija: AB „Vilniaus šilumos tinklai“ (83)
Gautas EDR: Savivaldybei.dwg

ED pateikti susipažinti

Organizacija: Telia Lietuva, AB (86)
Organizacijos grupė: Telia Lietuva, AB. Vilniaus regionas, ryšių tinklo duomenys (424)
Gautas EDR: Savivaldybei.dwg

ED pateikti susipažinti

Organizacija: UAB „Grinda“ (102)
Gautas EDR: Savivaldybei.dwg

ED pateikti susipažinti

Organizacija: UAB „Skaidula“ (131)
Gautas EDR: Savivaldybei.dwg

ED pateikti susipažinti

Organizacija: UAB „Vilniaus viešasis transportas“ (155)
Gautas EDR: Savivaldybei.dwg

ED pateikti susipažinti

Organizacija: UAB „Vilniaus apšvietimas“ (156)
Gautas EDR: Savivaldybei.dwg

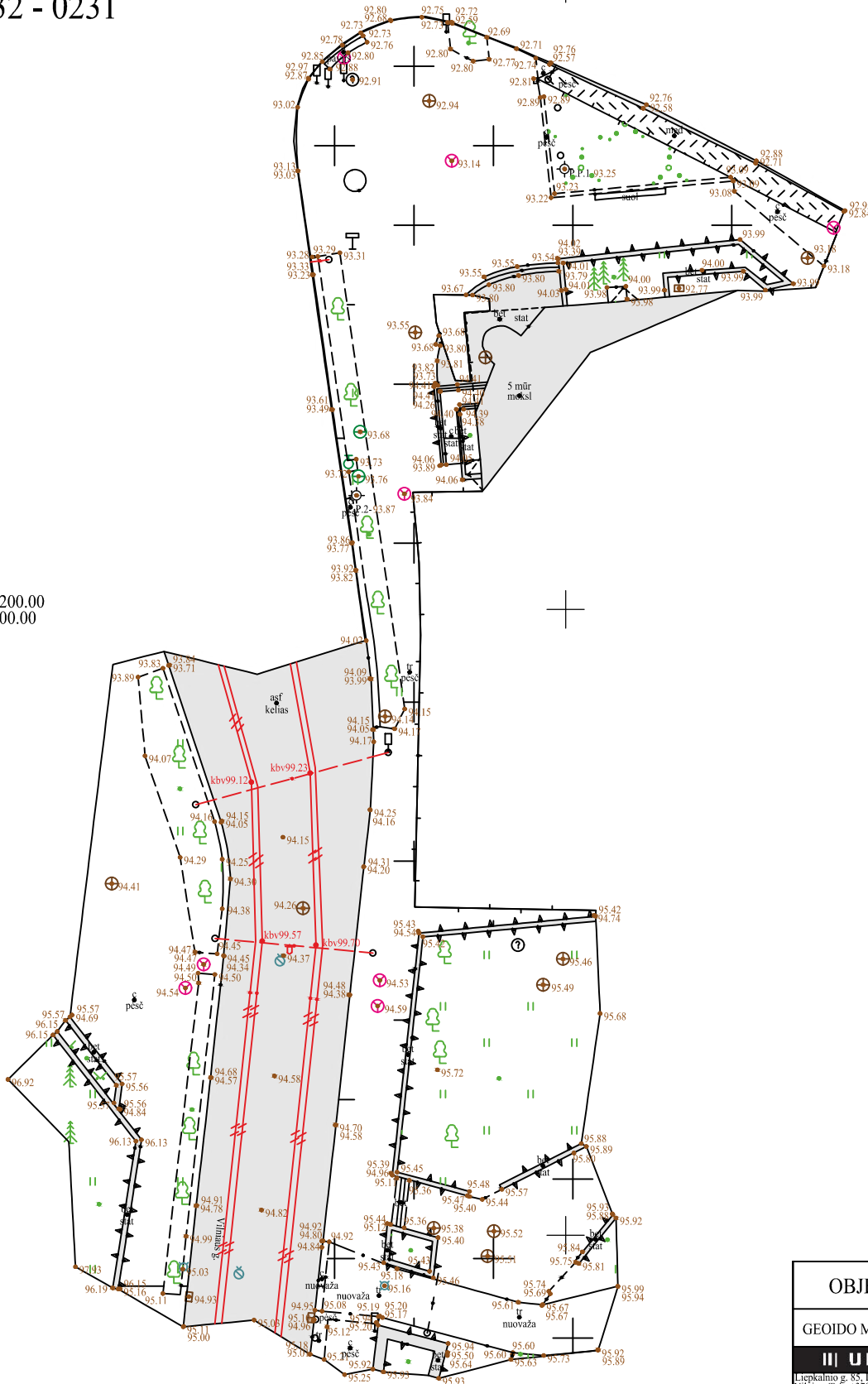


Topografinis planas M1:500

76/32 - 0211
76/32 - 0231

76/32 - 0230

X=6062200.00
Y=582500.00



Topografinių ir inžinerinių tinklų planų erdvinį duomenų teikimas tikrinti ir tvarkyti (THIS)	
Data	Numeris
2024-05-28	THIS1-20240516-029544

X=6062150.00
Y=582600.00

OBJEKTAS	Topografinis planas – pilnas turinys		Adresas: Vilniaus g. 6, Vilnius, Vilniaus m. sav.			
GEOIDO MODELIS LIT20G	KOORDINACIŲ SISTEMA: LKS-94		AUKŠČIŲ SISTEMA: LAS07		LAPAS	1
III URBANLINE <small>Liepkalnio g. 85, LT-02120 Vilnius; Tel.: +370 699 61112 Įmonės kodas: 300149157</small>	Kvalifikacijos pažymėjimo Nr.1GKV-1517		Planinės padėties tikslumas	0,06 m	Aukščių padėties tikslumas	0,10 m
	VARDAS IR PAVARDĖ		PARAŠAS		DATA	
	Robertas Tamošauskas				2024-05	

III URBANLINE

UAB „URBAN LINE“
Įmonės kodas: 300149157
Adresas: Liepkalnio g. 85, LT-02220 Vilnius
Tel. / el. p.: 8 699 19380 / info@urbanline.lt

BYLOS PAVADINIMAS: Topografinių tyrinėjimų ataskaita

OBJEKTAS: Vašingtono a. topografinis planas

ADRESAS: Vašingtono a., Vilnius, Vilniaus m. sav.

BYLOS ŽYMUO: UL-24-0061

Pareigos

Parašas

Vardas Pavardė

GEODEZIJOS GRUPĖS VADOVAS

Artūras Klimavičius

INŽINIERIUS GEODEZININKAS

Robertas Tamošauskas
Licenzijos Nr. 1GKV-1517

INŽINERINIŲ TOPOGRAFINIŲ TYRINĖJIMŲ ATASKAITOS DOKUMENTŲ ŽINIARAŠTIS

<i>Eil. Nr.</i>	<i>Dokumento žymuo</i>	<i>Laida</i>	<i>Dokumento pavadinimas</i>	<i>Lapai</i>	<i>Puslap. Nr.</i>
1.	-	-	Išrašas iš geodezininko kvalifikacinio pažymėjimo registro 1GKV	1 lapas	3
2.	-	-	Topografinio plano užsakymas	1 lapas	4
3.	UL-24-0061-TTA-TPSA	O	Topografinio plano sudarymo ataskaita	2 lapai	5
4.	-	-	TIIIS paslaugos ataskaita	2 lapai	7
5.	UL-24-0061-TTA-BR1	O	Topografinis planas M1:500 (pirmas lapas - lapų išsidėšymo schema)	1 lapas	9

Pažymėjimo Nr.	III URBANLINE Liepkalnio g. 85, LT-02120 Vilnius; Tel. Nr.: 8 699 19380; Įmonės kodas: 300149157				Objektas: Vašingtono a. topografinis planas Adresas: Vašingtono a., Vilnius, Vilniaus m. sav.			
	1GKV-1517	Geodezininkas	R. Tamošauskas		2024 10	Dokumento pavadinimas: TOPOGRAFINIŲ TYRINĖJIMŲ ATASKAITOS DOKUMENTŲ ŽINIARAŠTIS		Laida
								0
Stadija: TTA	Statytojas ir (arba) Užsakovas UAB „URBAN LINE“				Dokumento žymuo UL-24-0061-TTA-DŽ		Lapas 1	Lapų 1 1

[<-Atgal](#)**Asmeninė informacija**

Vardas ir pavardė: Robertas Tamošauskas
Biuro adresas: Liepkalnio g. 85, Vilnius
Darbo telefonas: 8 699 61112
Darbo el. paštas: info@urbanline.lt

Informacija apie kvalifikacijos pažymėjimą

Pažymėjimo tipas: 1GKV
Kvalifikacijos pažymėjimo išdavimo data: 2018-02-02
Kvalifikacijos pažymėjimo Nr.: 1GKV-1517
Kvalifikacijos pažymėjimo išdavimo pagrindas: Įsakymas Nr. 1P-53-(1.3.)

Informacija apie kvalifikacijos kursą

Kvalifikacijos kursų baigimo pažymėjimo data: 2021-01-30
Kvalifikacijos kursų baigimo pažymėjimo numeris: A16128

Kvalifikacijos pažymėjimo galiojimas

**Įspėjimo apie tai, kad nepašalinus pažeidimų
kvalifikacijos pažymėjimo galiojimas bus sustabdytas, data:**
Terminas, per kurį turi būti pašalinti pažeidimai:
Pažeidimų pašalinimo data:
Kvalifikacijos pažymėjimo galiojimo sustabdymo data:
Kvalifikacijos pažymėjimo galiojimo sustabdymo pagrindas:
Kvalifikacijos pažymėjimo galiojimo sustabdymo panaikinimo data:
Kvalifikacijos pažymėjimo galiojimo sustabdymo panaikinimo pagrindas:

Kvalifikacijos pažymėjimo galiojimo panaikinimo data:
Kvalifikacijos pažymėjimo galiojimo panaikinimo pagrindas:

Pažymėjimo būklė: 

Paskutinį kartą atnaujinta: 2021-02-03

 - pažymėjimas galioja,  - pažymėjimo galiojimas sustabdytas,  - pažymėjimas negalioja

TOPOGRAFINIO PLANO SUDARYMO ATASKAITA

Bendrieji duomenys:

Užsakovas – Privatus asmuo

Objektas – Vašingtono a., Vilnius, Vilniaus m. sav.

Topografinius tyrinėjimus atliko – Robertas Tamošauskas 1GKV-1517

Topografinių matavimų data ir laikas – 2024.08.27, 10:00 LitPOS RTKNet.

Geodezinio pagrindo punktai nenaudoti.

Informacija apie topografinį planą:

Topografinio plano tipas – Pilno turinio

Topografinio plano klasė – B

Pasiektas geodezinių matavimų tikslumas:

Planinės padėties tikslumas – 0,06 m.

Aukščių padėties tikslumas – 0,10 m.

Aukščių sistema – LAS 07

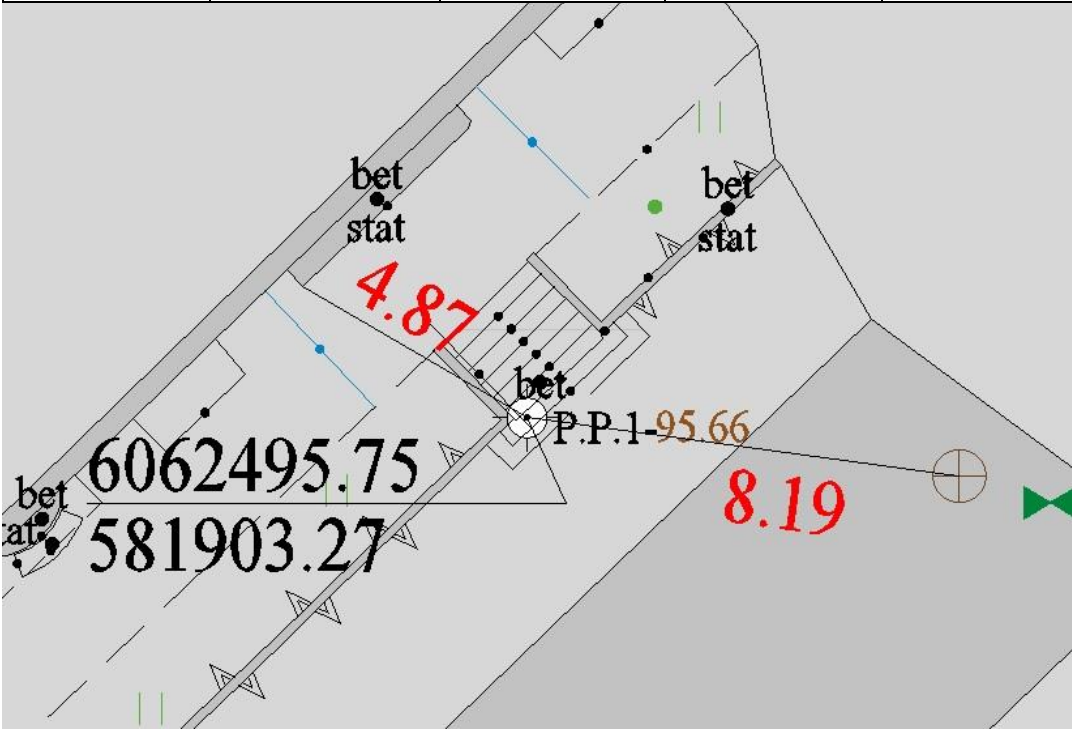
Koordinatų sistema – LKS 94

Topografinis planas atlikta masteliu 1:500.

Topografinis planas apima teritoriją, kurios plotas – 0,19 ha.

Topografinio plano geodezinis pagrindas:

Tvрто taško Nr.	X	Y	H (LAS07)	Vietos aprašymas
P.P.1	6062495.75	581903.27	95.66	Met. varžtas
P.P.2	6062473.79	581880.06	95.94	Met. varžtas





Informacija apie inžinerinius topografinius tyrinėjimus:

Tyrinėjimai atlikti vadovaujantis:

GKTR 1.01:2023 „Topografinių objektų geodezinių matavimų atlikimo ir topografinių planų sudarymo tvarkos aprašas“

GKTR 3.01:2023 „Išmatuotų topografinių ir inžinerinių tinklų objektų erdvinių duomenų rinkinys“.

Inžineriniai topografiniai tyrinėjimai buvo atlikti, prietaisais: GNSS imtuvas Hi-Target iRTK5 I.M.U., Elektroninis tacheometras Leica-TS-02.

TIIS paslaugos

"Topografinių ir inžinerinių tinklų planų erdvinį duomenų teikimas derinti ir tvarkyti" ataskaita

Sugeneruota: 2024-09-12 14:56

Paslaugos gavėjo informacija

Vardas ir pavardė: ROBERTAS TAMOŠAUSKAS
GKP: 1GKV-1517

Paslaugos užsakymo informacija

Numeris: TIIS1-20240831-055791
Paslaugos nuoroda: <https://tiiis.planuojustatau.lt/portal/orders/TIIS1-20240831-055791>
Pavadinimas: Vašingtono a., Vilnius, Vilniaus m. sav.
Adresas: Vašingtono a., Vilnius, Vilniaus m. sav.
Prašymo teritorija: 0.19 ha
Pateikto plano tipas: Topografinis planas – pilnas turinys
Rezervuoti šulinių numeriai: Ne
Paslaugos gavėjo komentaras:
Paslaugos gavėjo įkeltas dokumentas: UL_TP_ataskaita.pdf, UL_TP_uzsakymo.pdf, 1.pdf
Paslaugos būseną: Prašymas ir erdviniai duomenys priimti

Pateiktą planą ir plano ED suderino

EDT organizacija: Vilniaus miesto savivaldybės administracija (195)
Priimtas sprendimas: Erdviniai duomenys priimti
Administracinį sprendimą priėmusio asmens vardas ir pavardė: RIMUTĖ BENIULIENĖ
Pateiktas tikrinti EDR: savivaldybei.dwg
Pridėti dokumentai: UL_TP_ataskaita.pdf, UL_TP_uzsakymo.pdf, 1.pdf

Veiksmų ir organizacijos priimtų sprendimų išsklotinė

2024-08-31 22:04:10 Gauta užduotis "Priimti ED (TOPO)"
2024-09-12 14:51:01 Erdviniai duomenys priimti

ED pateikti susipažinti

Organizacija: AB „Energijos skirstymo operatorius“ ESO (80)
Organizacijos grupė: AB „Energijos skirstymo operatorius“. Vilniaus regionas, dujų tiekimo duomenys
Gautas EDR: savivaldybei.dwg

ED pateikti susipažinti

Organizacija: AB „Energijos skirstymo operatorius“ ESO (80)
Organizacijos grupė: AB „Energijos skirstymo operatorius“. Elektros duomenys (81)
Gautas EDR: savivaldybei.dwg

ED pateikti susipažinti

Organizacija: Telia Lietuva, AB (86)
Organizacijos grupė: Telia Lietuva, AB. Vilniaus regionas, ryšių tinklo duomenys (424)
Gautas EDR: savivaldybei.dwg

ED pateikti susipažinti

Organizacija: AB „Vilniaus šilumos tinklai“ (83)
Gautas EDR: savivaldybei.dwg

ED pateikti susipažinti

Organizacija: UAB „Vilniaus apšvietimas“ (156)
Gautas EDR: savivaldybei.dwg

ED pateikti susipažinti

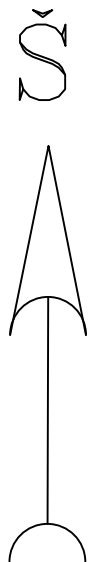
Organizacija: UAB „Grinda“ (102)
Gautas EDR: savivaldybei.dwg

ED pateikti susipažinti

Organizacija: UAB „Vilniaus viešasis transportas“ (155)
Gautas EDR: savivaldybei.dwg

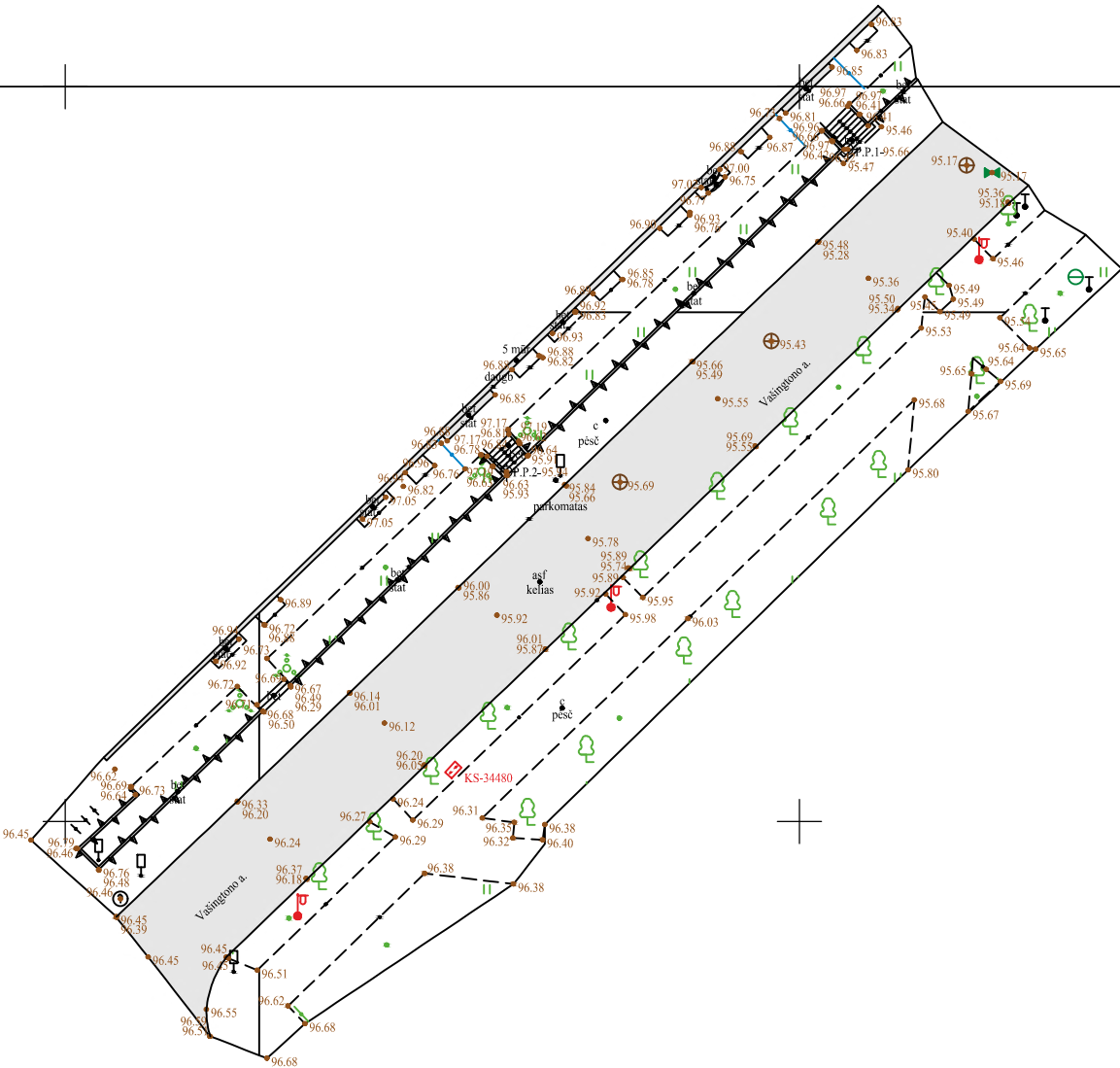


Topografinis planas M1:500



X=6062500.00
Y=581800.00

76/32 - 0188
76/32 - 0208



X=6062450.00
Y=581950.00

Topografinių ir inžinerinių tinklų planų erdvinių duomenų teikimas tikrinti ir tvarkyti (THIS)	
Data	Numeris
2024-09-12	THIS1-20240831-055791

OBJEKTAS	Topografinis planas – pilnas turinys		Adresas: Vašingtono a., Vilnius, Vilniaus m. sav.			
GEOIDO MODELIS LIT20G	KOORDINAČIŲ SISTEMA: LKS-94		AUKŠČIŲ SISTEMA: LAS07		LAPAS	1
III URBAN LINE <small>Liepkalnio g. 85, LT-120120 Vilnius, Tel.: +370 699 61112 Imonės kodas: 300149157</small>	Kvalifikacijos pažymėjimo Nr.1GKV-1517		Planinės padėties tikslumas	0,06m	Aukščių padėties tikslumas	0,10m
	VARDAS IR PAVARDĖ		PARAŠAS		DATA	
	Robertas Tamošauskas				2024-08	

III URBANLINE

UAB „URBAN LINE“
Įmonės kodas: 300149157
Adresas: Liepkalnio g. 85, LT-02220 Vilnius
Tel. / el. p.: 8 699 19380 / info@urbanline.lt

BYLOS PAVADINIMAS: Topografinių tyrinėjimų ataskaita

OBJEKTAS: A. Jakšto g. 16 topografinis planas

ADRESAS: A. Jakšto g. 16, Vilnius, Vilniaus m. sav.

BYLOS ŽYMUO: UL-23-0061

Pareigos

Parašas

Vardas Pavardė

GEODEZIJOS GRUPĖS VADOVAS

Artūras Klimavičius


INŽINIERIUS GEODEZININKAS

Robertas Tamošauskas
Licenzijos Nr. 1GKV-1517


INŽINERINIŲ TOPOGRAFINIŲ TYRINĖJIMŲ ATASKAITOS DOKUMENTŲ ŽINIARAŠTIS

<i>Eil. Nr.</i>	<i>Dokumento žymuo</i>	<i>Laida</i>	<i>Dokumento pavadinimas</i>	<i>Lapai</i>	<i>Puslap. Nr.</i>
1.	-	-	Išrašas iš geodezininko kvalifikacinio pažymėjimo registro 1GKV	1 lapas	3
2.	-	-	Topografinio plano užsakymas	1 lapas	4
3.	UL-23-0061-TTA-TPSA	O	Topografinio plano sudarymo ataskaita	2 lapai	5
4.	-	-	TIIS paslaugos ataskaita	2 lapai	7
5.	UL-23-0061-TTA-BR1	O	Topografinis planas M1:500 (pirmas lapas - lapų išsidėšymo schema)	1 lapas	9

Pažymėjimo Nr.	III URBANLINE Liepkalnio g. 85, LT-02120 Vilnius; Tel. Nr.: 8 699 19380; Įmonės kodas: 300149157				Objektas: A. Jakšto g. 16 topografinis planas Adresas: A. Jakšto g. 16, Vilnius, Vilniaus m. sav.				
	1GKV-1517	Geodezininkas	R. Tamošauskas		2025-09	Dokumento pavadinimas: TOPOGRAFINIŲ TYRINĖJIMŲ ATASKAITOS DOKUMENTŲ ŽINIARAŠTIS			Laida
									0
Stadija:	Statytojas ir (arba) Užsakovas				Dokumento žymuo			Lapas	Lapų
TTA	UAB „URBAN LINE“				UL-23-0061-TTA-DŽ			1	112

Registro duomenų išrašas	
Objekto įregistravimo data:	2018-02-02
Asmeninė informacija	
Vardas ir pavardė:	Robertas Tamošauskas
Gyvenamoji vieta:	Vilniaus miesto sav.
Biuro adresas:	Liepkalnio g. 85, Vilnius
Darbo telefonas:	+370 602 84407
Darbo el. paštas:	Robertas.tamosauskas@urbanline.lt
Informacija apie kvalifikacijos pažymėjimą	
Pažymėjimo tipas:	1GKV
Kvalifikacijos pažymėjimo išdavimo data:	2018-02-02
Kvalifikacijos pažymėjimo Nr.:	1GKV-1517
Kvalifikacijos pažymėjimo išdavimo pagrindas:	Įsakymas Nr. 1P-53-(1.3.)
Informacija apie kvalifikacijos kursus	
Kvalifikacijos kursų baigimo pažymėjimo data:	2024-03-01
Kvalifikacijos kursų baigimo pažymėjimo numeris:	
Profesinių žinių patikrinimo egzamino išlaikymo data:	
Kvalifikacijos pažymėjimo galiojimas 	
Įspėjimo apie tai, kad nepašalinus pažeidimų kvalifikacijos pažymėjimo galiojimas bus sustabdytas, data:	
Terminas, per kurį turi būti pašalinti pažeidimai:	
Pažeidimų pašalinimo data:	
Kvalifikacijos pažymėjimo galiojimo sustabdymo data:	
Kvalifikacijos pažymėjimo galiojimo sustabdymo pagrindas:	
Kvalifikacijos pažymėjimo galiojimo sustabdymo panaikinimo data:	
Kvalifikacijos pažymėjimo galiojimo sustabdymo panaikinimo pagrindas:	
Kvalifikacijos pažymėjimo galiojimo panaikinimo data:	
Kvalifikacijos pažymėjimo galiojimo panaikinimo pagrindas:	
Pažymėjimas galioja:	
Informacija apie asmens, kuriam išduotas kvalifikacijos pažymėjimas, išsilavinimą	
Aukštosios ar profesinio mokymo mokyklos, išdavusios diplomą, pavadinimas:	Vilniaus technologijos ir dizaino kolegija
Diplomo išdavimo data:	2013-06-21
Diplome nurodytos studijų krypties pavadinimas:	Bendroji inžinerija
Studijų programos pavadinimas:	Geodezija ir kadastras
Programos specializacijos pavadinimas:	
Suteikto kvalifikacinio laipsnio pavadinimas	Matavimų inžinerijos profesinio bakalauro laipsnis

TOPOGRAFINIO PLANO UŽSAKYMAS

Topografinio plano adresas	Adresas: A. Jakšto g. 16, Vilnius, Vilniaus m. sav.
Topografinio plano tipas	Pilno turinio
Tikslumo klasė	B
Topografinio plano teritorija:	
	

Geodezininkas

Užsakovas

(Vardas, Pavardė, parašas)

(Vardas, Pavardė, parašas)

TOPOGRAFINIO PLANO SUDARYMO ATASKAITA

Bendrieji duomenys:

Užsakovas – Privatus asmuo

Objektas – Adresas: A. Jakšto g. 16, Vilnius, Vilniaus m. sav.

Topografinius tyrinėjimus atliko – Robertas Tamošauskas 1GKV-1517

Topografinių matavimų data ir laikas – 2025.09.03, 10:00 LitPOS RTKNet.

Geodezinio pagrindo punktai nenaudoti.

Informacija apie topografinį planą:

Topografinio plano tipas – Pilno turinio

Topografinio plano klasė – B

Pasiektas geodezinių matavimų tikslumas:

Planinės padėties tikslumas – 0,06 m.

Aukščių padėties tikslumas – 0,10 m.

Aukščių sistema – LAS 07

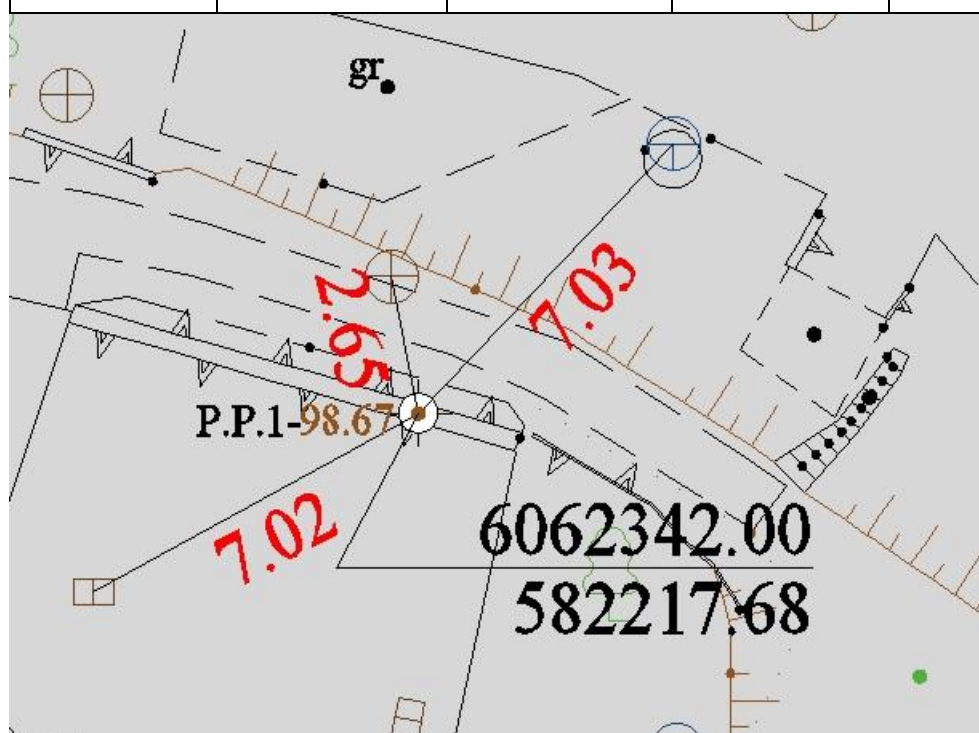
Koordinatų sistema – LKS 94

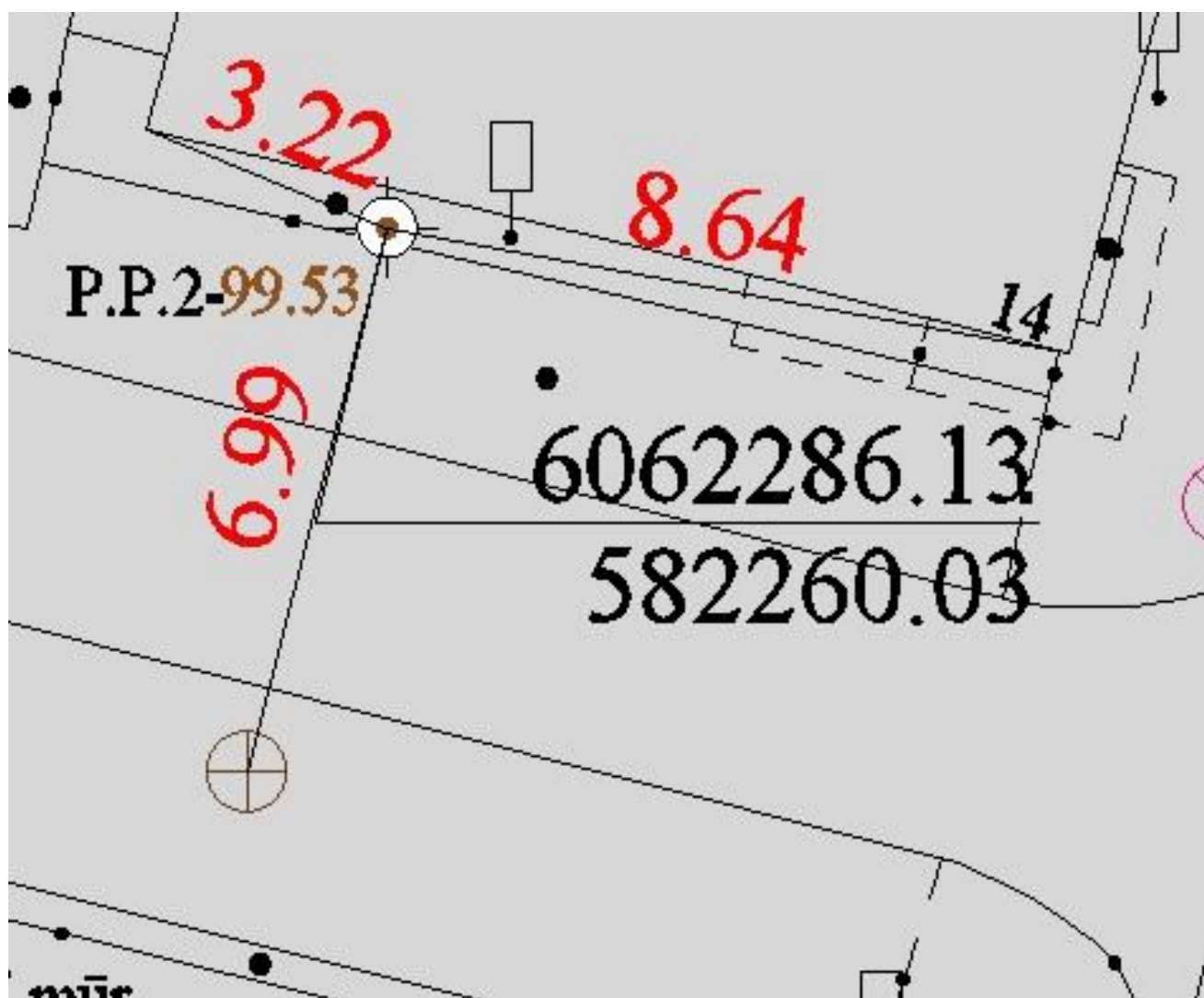
Topografinis planas atliktas masteliu 1:500.

Topografinis planas apima teritoriją, kurios plotas – 0,61 ha.

Topografinio plano geodezinis pagrindas:

Tvрто taško Nr.	X	Y	H (LAS07)	Vietos aprašymas
P.P.1	6062342.00	582217.68	98.61	Met. kilpa
P.P.2	6062286.13	582260.03	99.53	Met. varžtas





Informacija apie inžinerinius topografinius tyrinėjimus:

Tyrinėjimai atlikti vadovaujantis:

GKTR 1.01:2023 „Topografinių objektų geodezinių matavimų atlikimo ir topografinių planų sudarymo tvarkos aprašas“

GKTR 3.01:2023 „Išmatuotų topografinių ir inžinerinių tinklų objektų erdvinių duomenų rinkinys“.

Inžineriniai topografiniai tyrinėjimai buvo atlikti, prietaisais: GNSS imtuvas Hi-Target iRTK5 I.M.U., Elektroninis tacheometras Leica-TS-02.

TIIS paslaugos

"Topografinių ir inžinerinių tinklų planų erdvinį duomenų teikimas derinti ir tvarkyti" ataskaita

Sugeneruota: 2025-09-23 10:58

Paslaugos gavėjo informacija

Vardas ir pavardė: ROBERTAS TAMOŠAUSKAS
GKP: 1GKV-1517

Paslaugos užsakymo informacija

Numeris: TIIS1-20250910-061095
Paslaugos nuoroda: <https://tiiis.planuojustatau.lt/portal/orders/TIIS1-20250910-061095>
Pavadinimas: A. Jakšto g. 16, Vilnius, Vilniaus m. sav.
Adresas: A. Jakšto g. 16, Vilnius, Vilniaus m. sav.
Prašymo teritorija: 0.61 ha
Pateikto plano tipas: Topografinis planas – pilnas turinys
Rezervuoti šulinių numeriai: Ne
Paslaugos gavėjo komentaras:
Paslaugos gavėjo įkeltas dokumentas: UL_TP_ataskaita.pdf, UL_TP_uzsakymo.pdf, 1.pdf
Paslaugos būseną: Prašymas ir erdviniai duomenys priimti

Pateiktą planą ir plano ED suderino

EDT organizacija: Vilniaus miesto savivaldybės administracija (195)
Priimtas sprendimas: Erdviniai duomenys priimti
Administracinį sprendimą priėmusio asmens vardas ir pavardė: RIMUTĖ BENIULIENĖ
Pateiktas tikrinti EDR: Savivaldybei.dwg
Pridėti dokumentai: UL_TP_ataskaita.pdf, UL_TP_uzsakymo.pdf, 1.pdf

Veiksmų ir organizacijos priimtų sprendimų išsklotinė

2025-09-10 17:15:35 Gauta užduotis "Priimti ED (TOPO)"
2025-09-23 10:48:34 Erdviniai duomenys priimti

ED pateikti susipažinti

Organizacija: AB „Energijos skirstymo operatorius“ ESO (80)
Organizacijos grupė: AB „Energijos skirstymo operatorius“. Elektros duomenys (81)
Gautas EDR: Savivaldybei.dwg

ED pateikti susipažinti

Organizacija: AB „Vilniaus šilumos tinklai“ (83)
Gautas EDR: Savivaldybei.dwg

ED pateikti susipažinti

Organizacija: AB „Energijos skirstymo operatorius“ ESO (80)
Organizacijos grupė: AB „Energijos skirstymo operatorius“. Vilniaus regionas, dujotiekio duomenys (424)
Gautas EDR: Savivaldybei.dwg

ED pateikti susipažinti

Organizacija: UAB „Skaidula“ (131)
Gautas EDR: Savivaldybei.dwg

ED pateikti susipažinti

Organizacija: UAB „Grinda“ (102)
Gautas EDR: Savivaldybei.dwg

ED pateikti susipažinti

Organizacija: Telia Lietuva, AB (86)
Organizacijos grupė: Telia Lietuva, AB. Vilniaus regionas, ryšių tinklo duomenys (424)
Gautas EDR: Savivaldybei.dwg

ED pateikti susipažinti

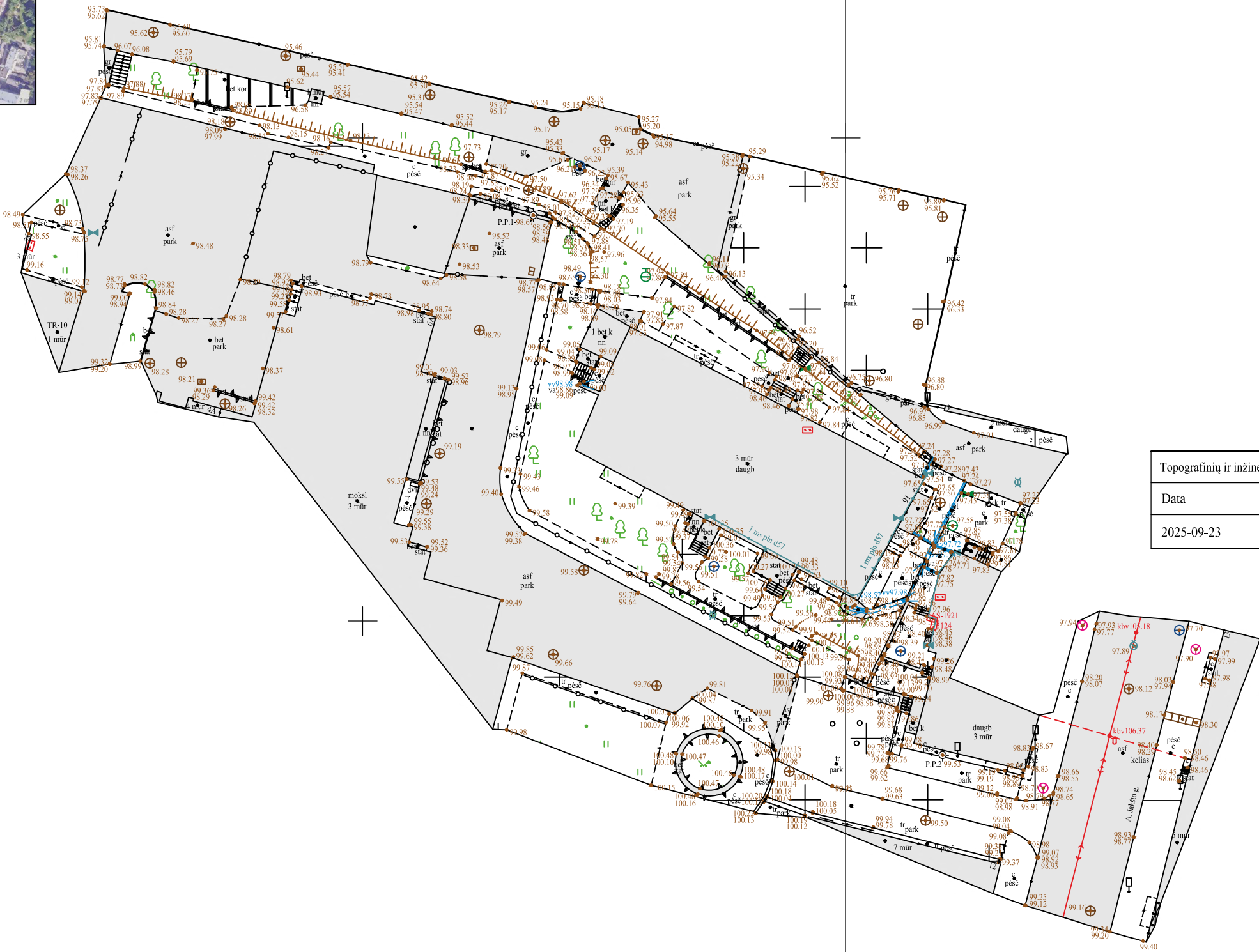
Organizacija: UAB „Vilniaus apšvietimas“ (156)
Gautas EDR: Savivaldybei.dwg

ED pateikti susipažinti

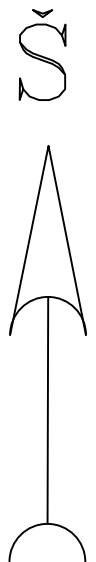
Organizacija: UAB „Vilniaus viešasis transportas“ (155)
Gautas EDR: Savivaldybei.dwg



Topografinis planas M1:500
76/32 - 0209 76/32 - 0210



X=6062350.00
Y=582300.00



Topografinių ir inžinerinių tinklų planų erdvinių duomenų teikimas tikrinti ir tvarkyti (TIIS)	
Data	Numeris
2025-09-23	TIIS1-20250910-061095

X=6062250.00
Y=582200.00

76/32 - 0229

OBJEKTAS	Topografinis planas – pilnas turinys		Adresas: A. Jakšto g. 16, Vilnius, Vilniaus m. sav.						
GEOIDO MODELIS LIT20G	KOORDINAČIŲ SISTEMA: LKS-94			AUKŠČIŲ SISTEMA: LAS07		LAPAS	1	LAPŲ	1
III URBANLINE <small>Liepkalnio g. 85, LT-02120 Vilnius; Tel.: +370 699 61112 Imonės kodas: 300149157</small>	Kvalifikacijos pažymėjimo Nr.1GKV-1517			Planinės padėties tikslumas	0,06m	Aukščių padėties tikslumas	0,10m		
	VARDAS IR PAVARDĖ			PARAŠAS		DATA			
	Robertas Tamošauskas					2025-09			
GEODEZININKAS									

III URBANLINE

UAB „URBAN LINE“
Įmonės kodas: 300149157
Adresas: Liepkalnio g. 85, LT-02220 Vilnius
Tel. / el. p.: 8 699 19380 / info@urbanline.lt

BYLOS PAVADINIMAS: **Topografinių tyrinėjimų ataskaita**

OBJEKTAS: **A. Goštauto g. topografinis planas**

ADRESAS: **A. Goštauto g., Vilnius**

BYLOS ŽYMUO: **UL-23-0061**

Pareigos

Parašas

Vardas Pavardė

GEODEZIJOS GRUPĖS VADOVAS

Artūras Klimavičius

INŽINIERIUS GEODEZININKAS


Robertas Tamošauskas
Licenzijos Nr. 1GKV-1517

INŽINERINIŲ TOPOGRAFINIŲ TYRINĖJIMŲ ATASKAITOS DOKUMENTŲ ŽINIARAŠTIS

<i>Eil. Nr.</i>	<i>Dokumento žymuo</i>	<i>Laida</i>	<i>Dokumento pavadinimas</i>	<i>Lapai</i>	<i>Puslap. Nr.</i>
1.	-	-	Išrašas iš geodezininko kvalifikacinio pažymėjimo registro 1GKV	1 lapas	3
2.	-	-	Topografinio plano užsakymas	1 lapas	4
3.	UL-23-0061-TTA-TPSA	O	Topografinio plano sudarymo ataskaita	7 lapai	5
4.	-	-	TIIS paslaugos ataskaita	2 lapai	12
5.	UL-23-0061-TTA-BR1	O	Topografinis planas M1:500 (pirmas lapas - lapų išsidėšymo schema)	11 lapų	14

Pažymėjimo Nr.	III URBANLINE Liepkalnio g. 85, LT-02120 Vilnius; Tel. Nr.: 8 699 19380; Įmonės kodas: 300149157				Objektas: A. Goštauto g. topografinis planas Adresas: A. Goštauto g., Vilnius				
	1GKV-1517	Geodezininkas	R. Tamošauskas		2025-08	Dokumento pavadinimas: TOPOGRAFINIŲ TYRINĖJIMŲ ATASKAITOS DOKUMENTŲ ŽINIARAŠTIS			Laida
									0
Stadija:	Statytojas ir (arba) Užsakovas				Dokumento žymuo			Lapas	Lapų
TTA	UAB „URBAN LINE“				UL-23-0061-TTA-DŽ			1	1

121

Registro duomenų išrašas	
Objekto įregistravimo data:	2018-02-02
Asmeninė informacija	
Vardas ir pavardė:	Robertas Tamošauskas
Gyvenamoji vieta:	Vilniaus miesto sav.
Biuro adresas:	Liepkalnio g. 85, Vilnius
Darbo telefonas:	+370 602 84407
Darbo el. paštas:	Robertas.tamosauskas@urbanline.lt
Informacija apie kvalifikacijos pažymėjimą	
Pažymėjimo tipas:	1GKV
Kvalifikacijos pažymėjimo išdavimo data:	2018-02-02
Kvalifikacijos pažymėjimo Nr.:	1GKV-1517
Kvalifikacijos pažymėjimo išdavimo pagrindas:	Įsakymas Nr. 1P-53-(1.3.)
Informacija apie kvalifikacijos kursus	
Kvalifikacijos kursų baigimo pažymėjimo data:	2024-03-01
Kvalifikacijos kursų baigimo pažymėjimo numeris:	
Profesinių žinių patikrinimo egzamino išlaikymo data:	
Kvalifikacijos pažymėjimo galiojimas 	
Įspėjimo apie tai, kad nepašalinus pažeidimų kvalifikacijos pažymėjimo galiojimas bus sustabdytas, data:	
Terminas, per kurį turi būti pašalinti pažeidimai:	
Pažeidimų pašalinimo data:	
Kvalifikacijos pažymėjimo galiojimo sustabdymo data:	
Kvalifikacijos pažymėjimo galiojimo sustabdymo pagrindas:	
Kvalifikacijos pažymėjimo galiojimo sustabdymo panaikinimo data:	
Kvalifikacijos pažymėjimo galiojimo sustabdymo panaikinimo pagrindas:	
Kvalifikacijos pažymėjimo galiojimo panaikinimo data:	
Kvalifikacijos pažymėjimo galiojimo panaikinimo pagrindas:	
Pažymėjimas galioja:	
Informacija apie asmens, kuriam išduotas kvalifikacijos pažymėjimas, išsilavinimą	
Aukštosios ar profesinio mokymo mokyklos, išdavusios diplomą, pavadinimas:	Vilniaus technologijos ir dizaino kolegija
Diplomo išdavimo data:	2013-06-21
Diplome nurodytos studijų krypties pavadinimas:	Bendroji inžinerija
Studijų programos pavadinimas:	Geodezija ir kadastras
Programos specializacijos pavadinimas:	
Suteikto kvalifikacinio laipsnio pavadinimas	Matavimų inžinerijos profesinio bakalauro laipsnis

TOPOGRAFINIO PLANO SUDARYMO ATASKAITA

Bendrieji duomenys:

Užsakovas – Privatus asmuo

Objektas – Adresas: A. Goštauto g., Vilnius

Topografinius tyrinėjimus atliko – Robertas Tamošauskas 1GKV-1517

Topografinių matavimų data ir laikas – 2025.07.09, 09:00 LitPOS RTKNet.

Geodezinio pagrindo punktai nenaudoti.

Informacija apie topografinį planą:

Topografinio plano tipas – Pilno turinio

Topografinio plano klasė – B

Pasiektas geodezinių matavimų tikslumas:

Planinės padėties tikslumas – 0,06 m.

Aukščių padėties tikslumas – 0,10 m.

Aukščių sistema – LAS 07

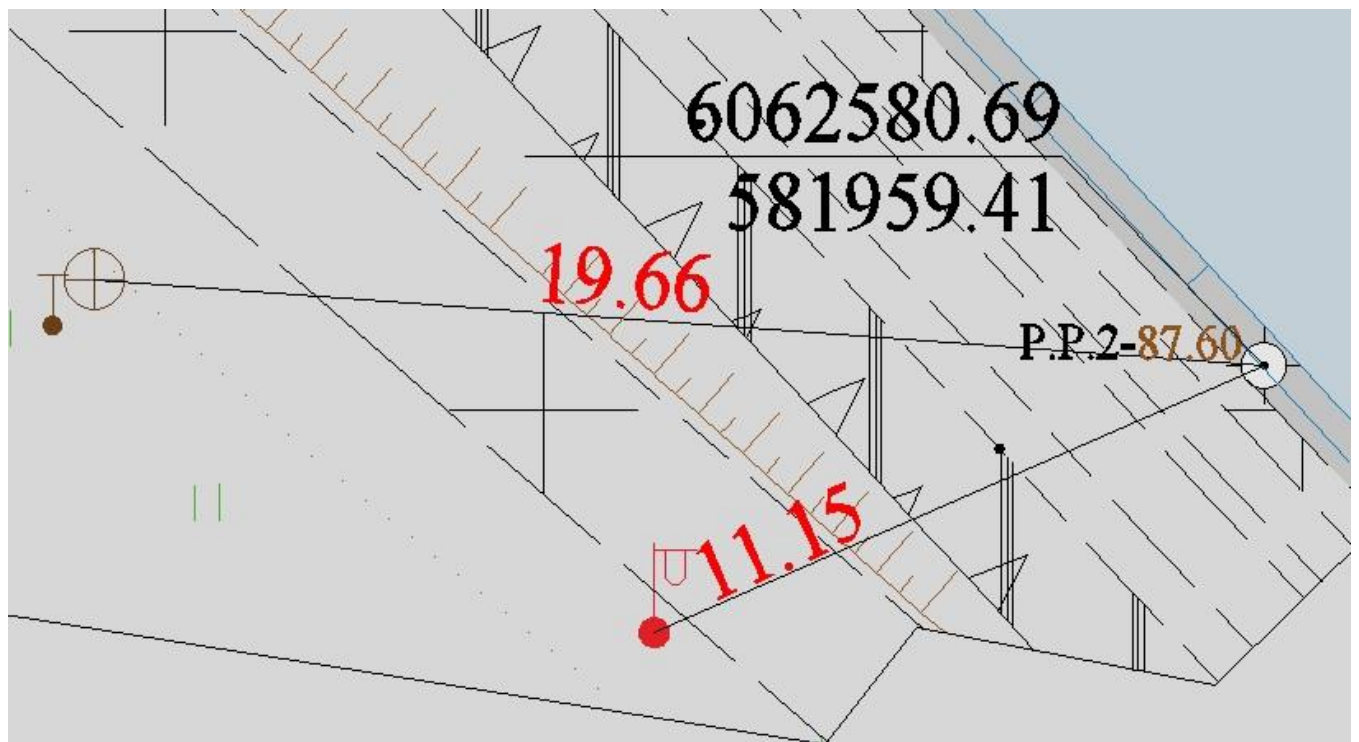
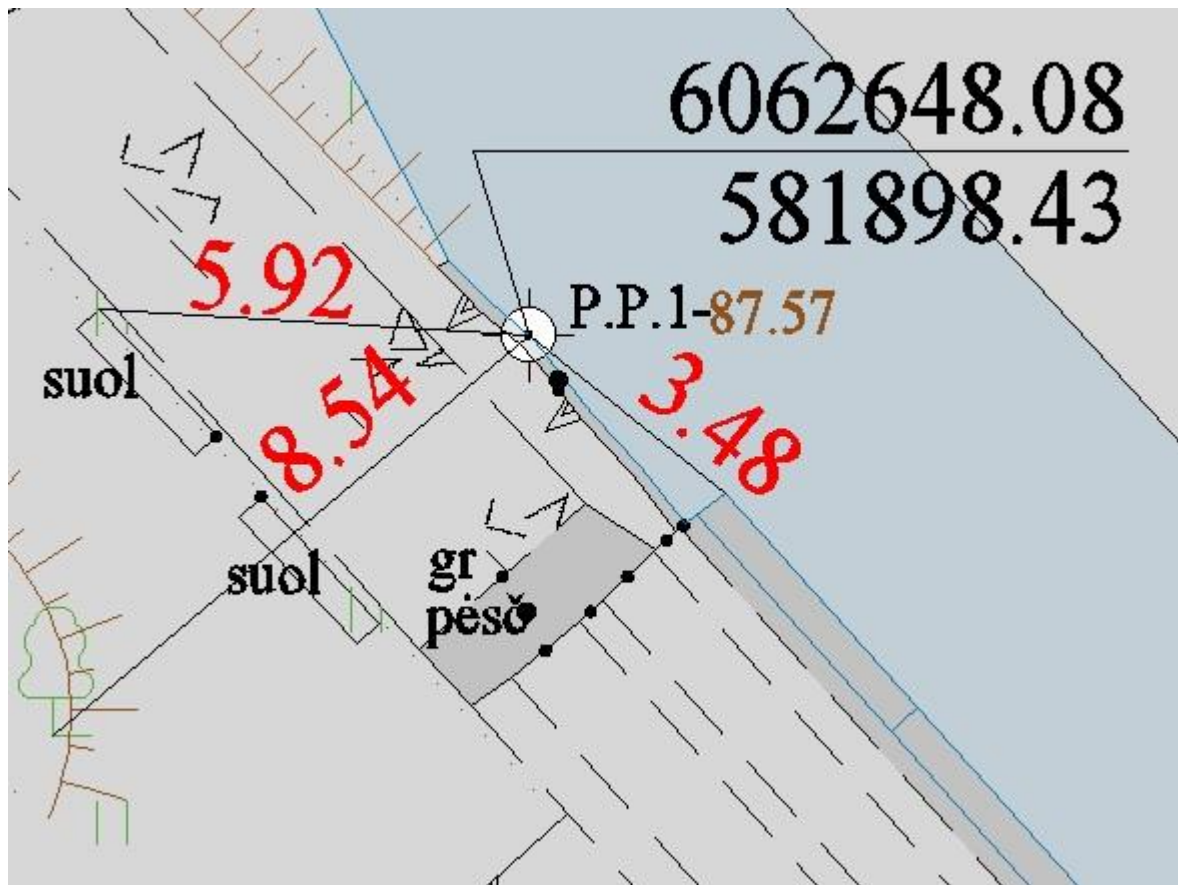
Koordinatų sistema – LKS 94

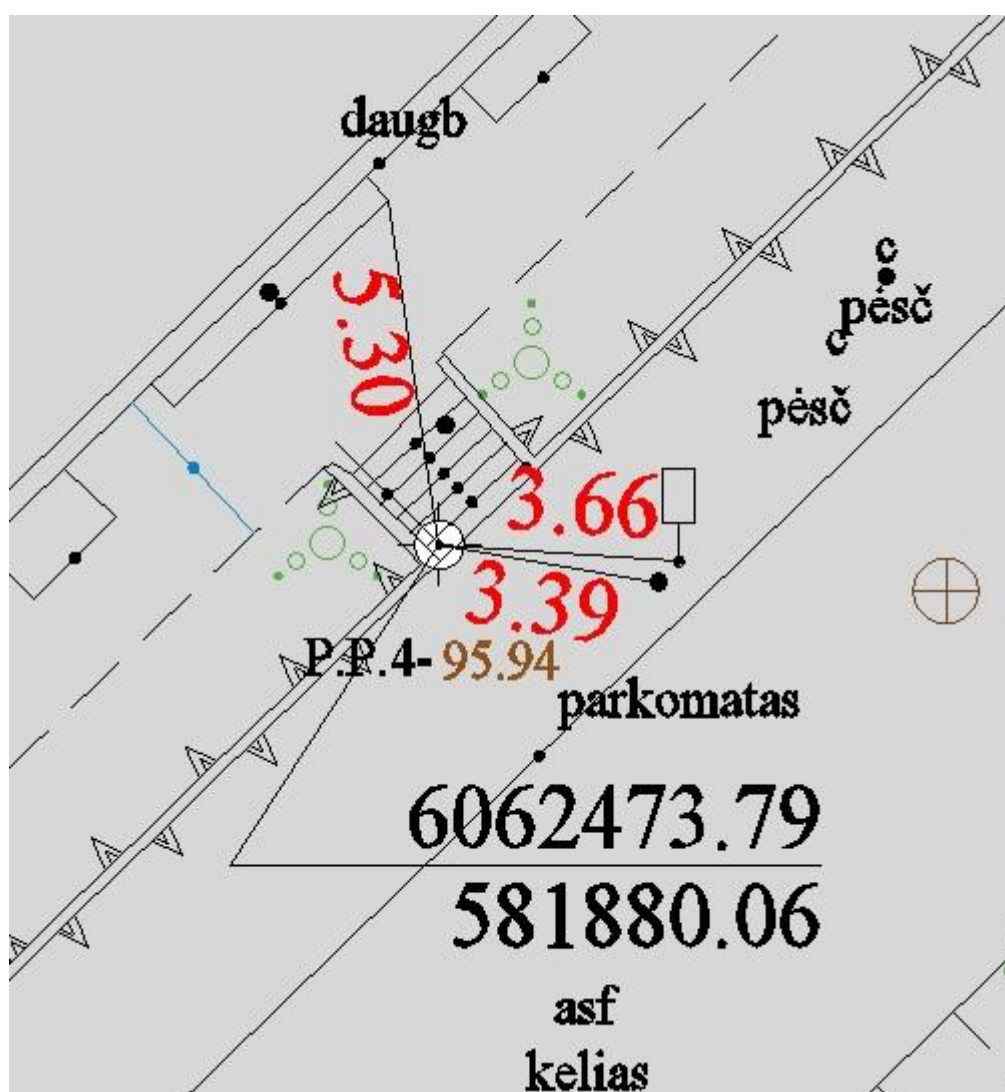
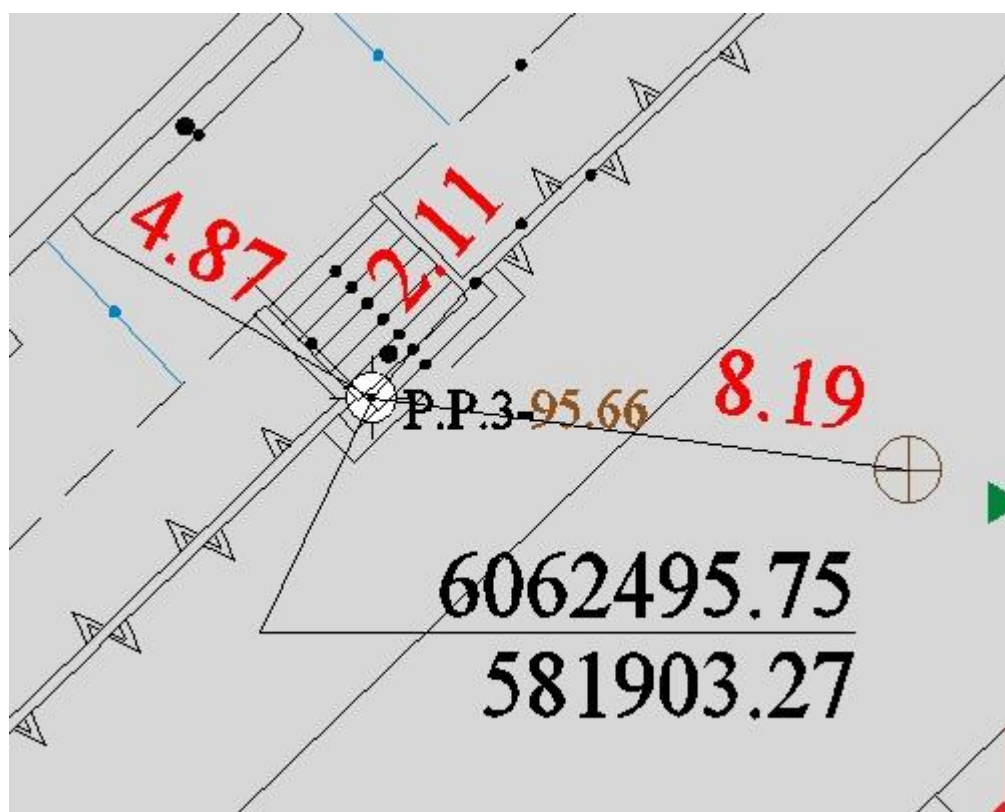
Topografinis planas atliktas masteliu 1:500.

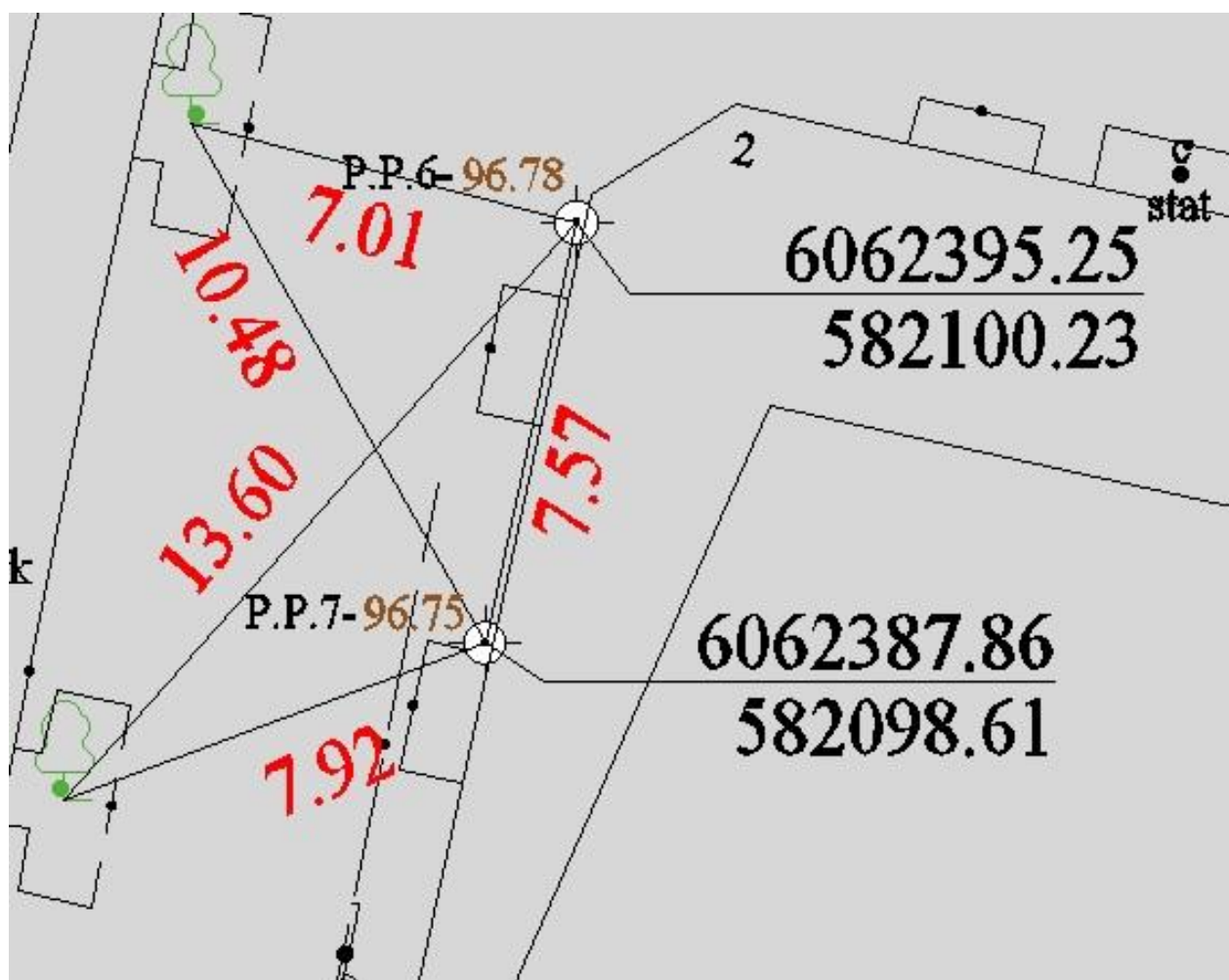
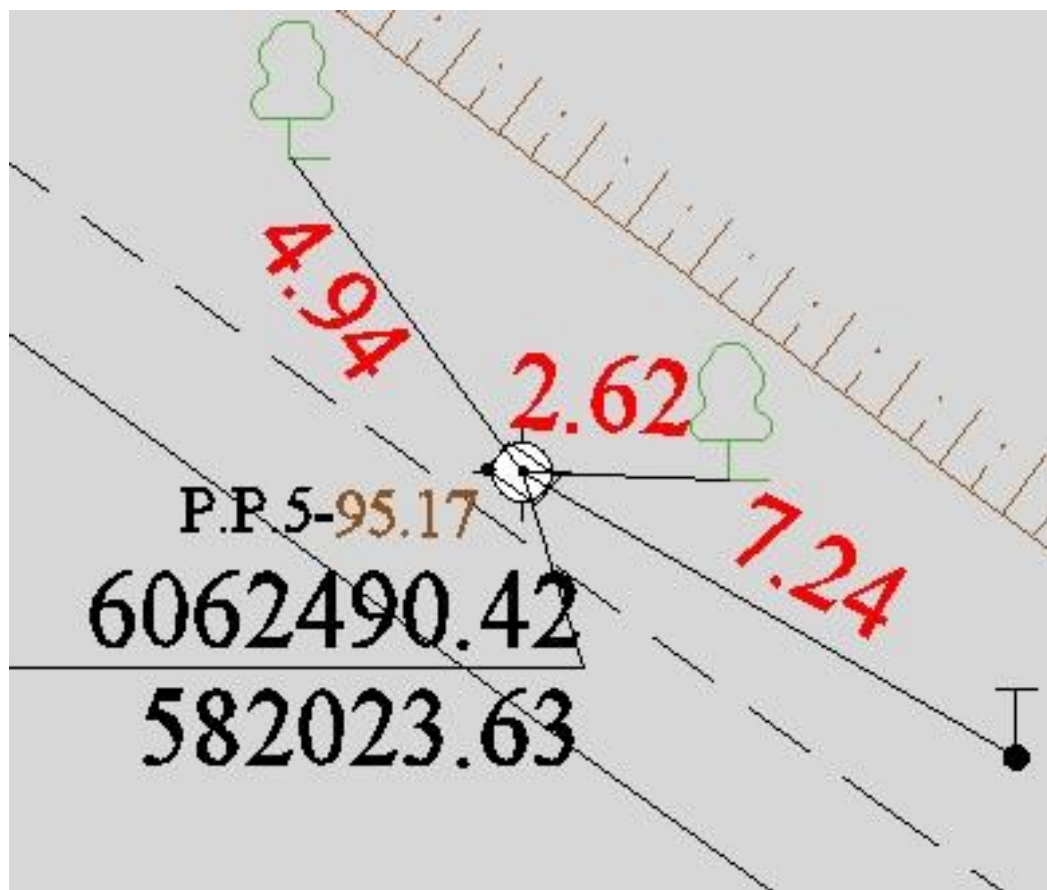
Topografinis planas apima teritoriją, kurios plotas – 9,05 ha.

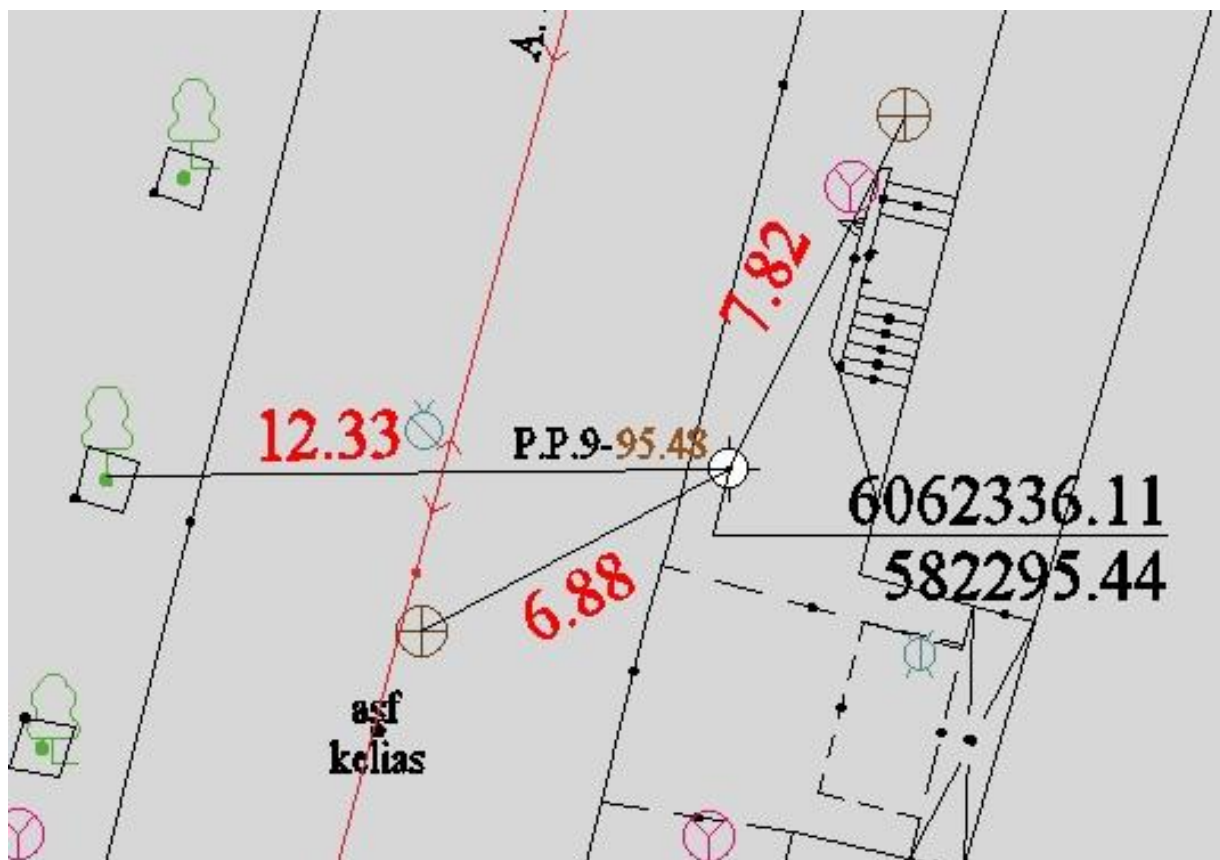
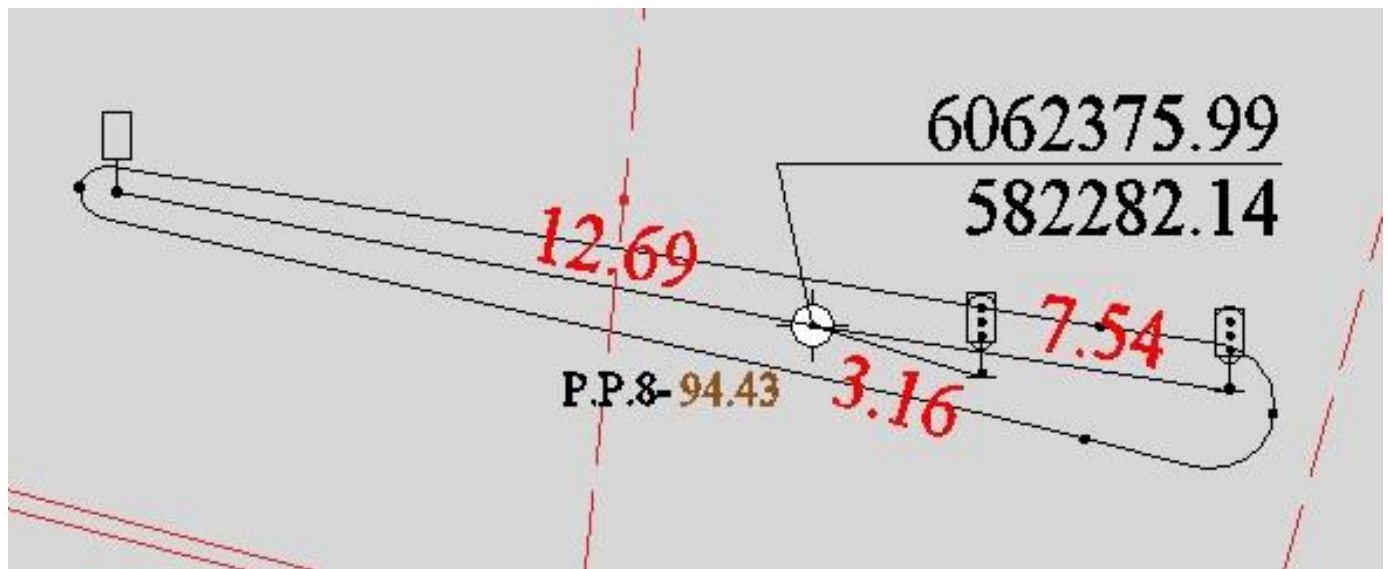
Topografinio plano geodezinis pagrindas:

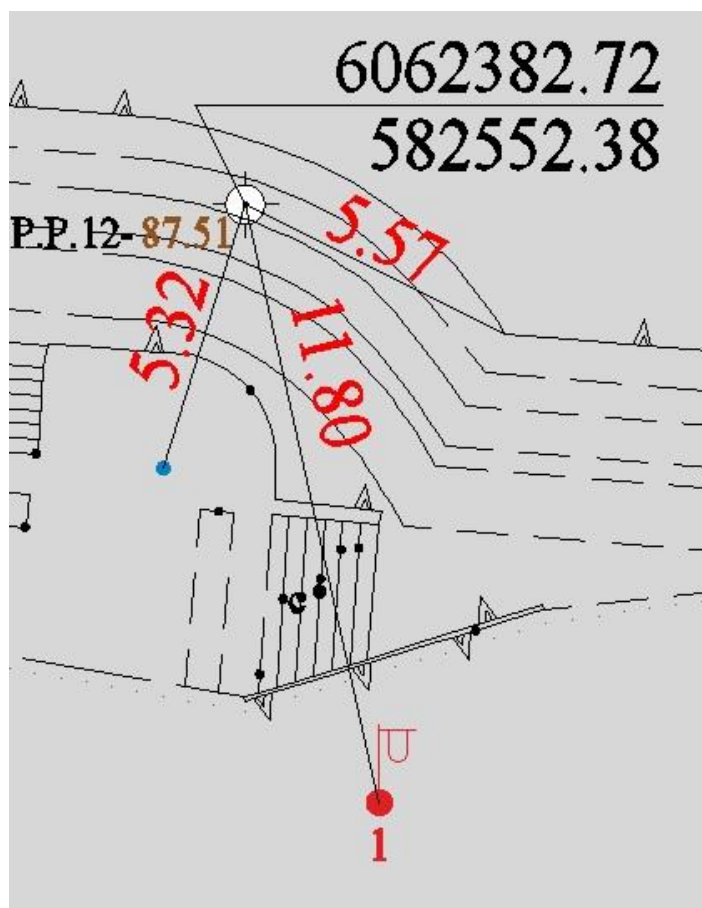
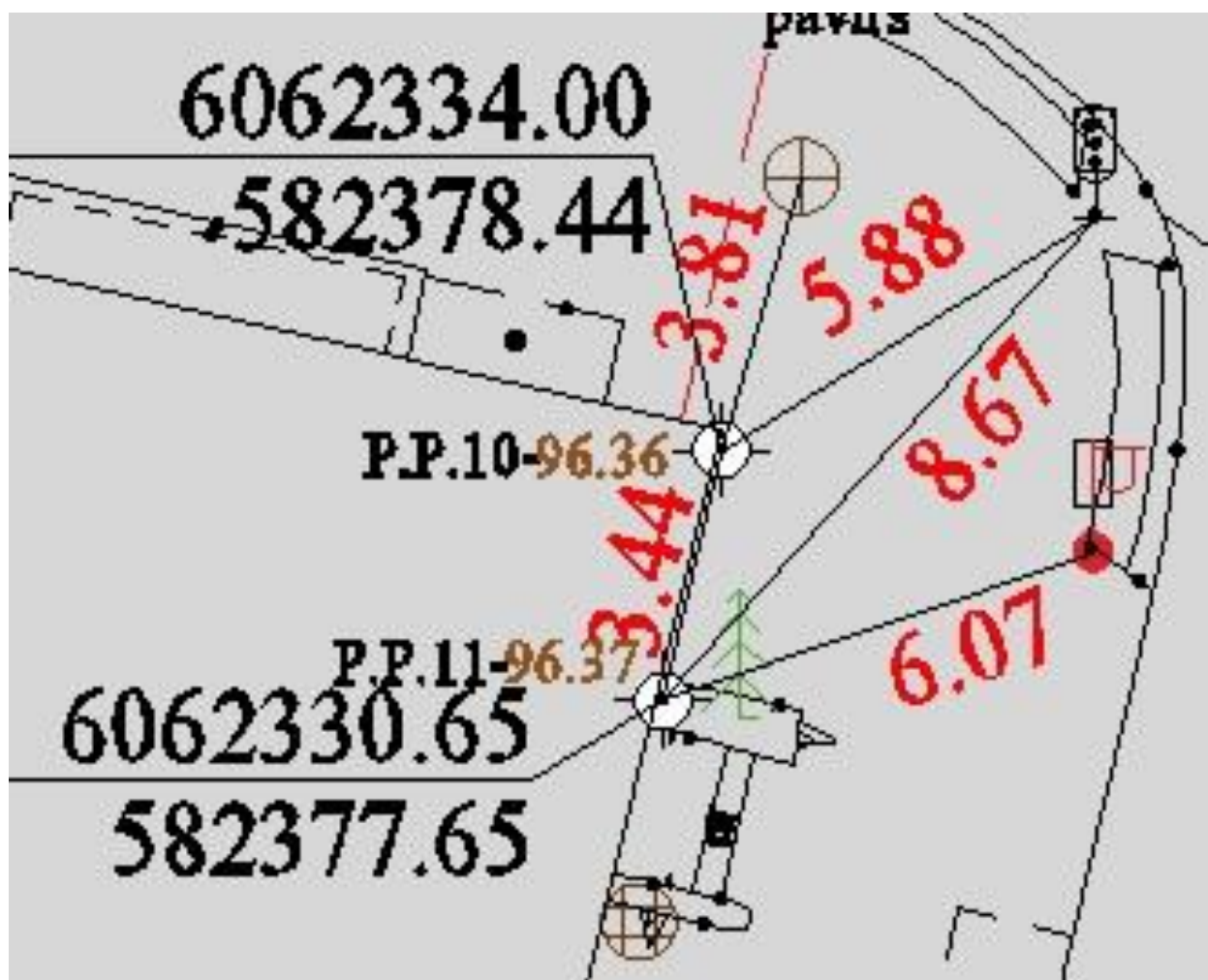
Tvрто taško Nr.	X	Y	H (LAS07)	Vietos aprašymas
P.P.1	6062648.08	581898.43	87.57	Met. armatūra
P.P.2	6062580.69	581959.41	87.60	Met. kilpa
P.P.3	6062495.75	581903.27	95.66	Met. varžtas
P.P.4	6062473.79	581880.06	95.94	Met. varžtas
P.P.5	6062490.42	582023.63	95.17	Met.vinis
P.P.6	6062395.25	582100.23	96.78	Sieninis reperis
P.P.7	6062387.86	582098.61	96.75	Sieninis reperis
P.P.8	6062375.99	582282.14	94.43	Met.vinis
P.P.9	6062336.11	582295.44	95.48	Met.vinis
P.P.10	6062334.00	582378.44	96.36	Sieninis reperis
P.P.11	6062330.65	582377.65	96.37	Sieninis reperis
P.P.12	6062382.72	582552.38	87.51	Met.vinis
P.P.13	6062235.18	582549.94	93.25	Met. varžtas
P.P.14	6062209.11	582533.30	93.87	Met. varžtas

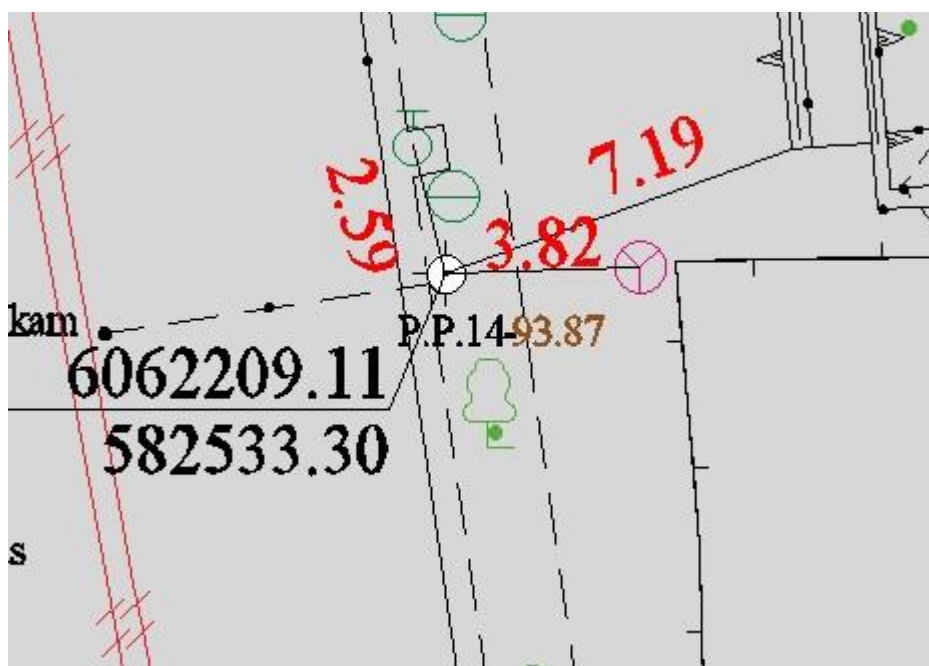












TIIS paslaugos

"Topografinių ir inžinerinių tinklų planų erdvinį duomenų teikimas derinti ir tvarkyti" ataskaita

Sugeneruota: 2025-07-31 10:37

Paslaugos gavėjo informacija

Vardas ir pavardė: ROBERTAS TAMOŠAUSKAS
GKP: 1GKV-1517

Paslaugos užsakymo informacija

Numeris: TIIS1-20250720-048344
Paslaugos nuoroda: <https://tiiis.planuojustatau.lt/portal/orders/TIIS1-20250720-048344>
Pavadinimas: A. Goštauto g., Vilnius
Adresas: A. Goštauto g., Vilnius
Prašymo teritorija: 9.05 ha
Pateikto plano tipas: Topografinis planas – pilnas turinys
Rezervuoti šulinių numeriai: Ne
Paslaugos gavėjo komentaras:
Paslaugos gavėjo įkeltas dokumentas: 1.pdf, UL_TP_ataskaita.pdf, UL_TP_uzsakymo.pdf
Paslaugos būseną: Prašymas ir erdviniai duomenys priimti

Pateiktą planą ir plano ED suderino

EDT organizacija: Vilniaus miesto savivaldybės administracija (195)
Priimtas sprendimas: Erdviniai duomenys priimti
Administracinį sprendimą priėmusio asmens vardas ir pavardė: RIMUTĖ BENIULIENĖ
Pateiktas tikrinti EDR: Savivaldybei.dwg
Pridėti dokumentai: 1.pdf, UL_TP_ataskaita.pdf, UL_TP_uzsakymo.pdf

Veiksmų ir organizacijos priimtų sprendimų išsklotinė

2025-07-20 22:43:35 Gauta užduotis "Priimti ED (TOPO)"
2025-07-31 10:32:01 Erdviniai duomenys priimti

ED pateikti susipažinti

Organizacija: AB „Energijos skirstymo operatorius“ ESO (80)
Organizacijos grupė: AB „Energijos skirstymo operatorius“. Elektros duomenys (81)
Gautas EDR: Savivaldybei.dwg

ED pateikti susipažinti

Organizacija: Telia Lietuva, AB (86)
Organizacijos grupė: Telia Lietuva, AB. Vilniaus regionas, ryšių tinklo duomenys (424)
Gautas EDR: Savivaldybei.dwg

ED pateikti susipažinti

Organizacija: AB „Energijos skirstymo operatorius“ ESO (80)
Organizacijos grupė: AB „Energijos skirstymo operatorius“. Vilniaus regionas, dujotiekio duomenys (424)
Gautas EDR: Savivaldybei.dwg

ED pateikti susipažinti

Organizacija: AB „Vilniaus šilumos tinklai“ (83)
Gautas EDR: Savivaldybei.dwg

ED pateikti susipažinti

Organizacija: UAB „Skaidula“ (131)
Gautas EDR: Savivaldybei.dwg

ED pateikti susipažinti

Organizacija: UAB „Grinda“ (102)
Gautas EDR: Savivaldybei.dwg

ED pateikti susipažinti

Organizacija: UAB „Vilniaus apšvietimas“ (156)
Gautas EDR: Savivaldybei.dwg

ED pateikti susipažinti

Organizacija: UAB „Vilniaus viešasis transportas“ (155)
Gautas EDR: Savivaldybei.dwg



Topografinis planas M1:500

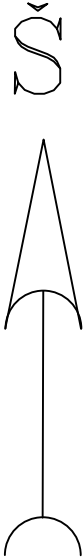
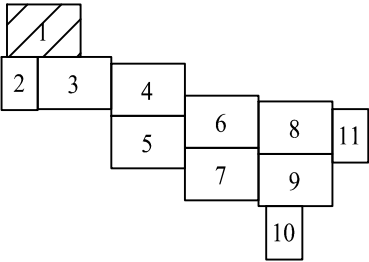
OBJEKTAS	Topografinis planas – pilnas turinys		Adresas: A. Goštauto g., Vilnius					
GEOIDO MODELIS LIT20G	KOORDINAČIŲ SISTEMA: LKS-94		AUKŠČIŲ SISTEMA: LAS07		LAPAS	1	LAPŲ	11
III URBANLINE <small>Liepkalnio g. Nr. 11-02120 Vilnius; Tel.: +370 699 61112 Įmonės kodas: 300149157</small>	Kvalifikacijos pažymėjimo Nr.1GKV-1517		Planinės padėties tikslumas	0,06m	Aukščių padėties tikslumas	0,10m		
	VARDAS IR PAVARDĖ		PARAŠAS		DATA			
	Robertas Tamošauskas				2025-07			
GEODEZININKAS								

76/32 - 0188

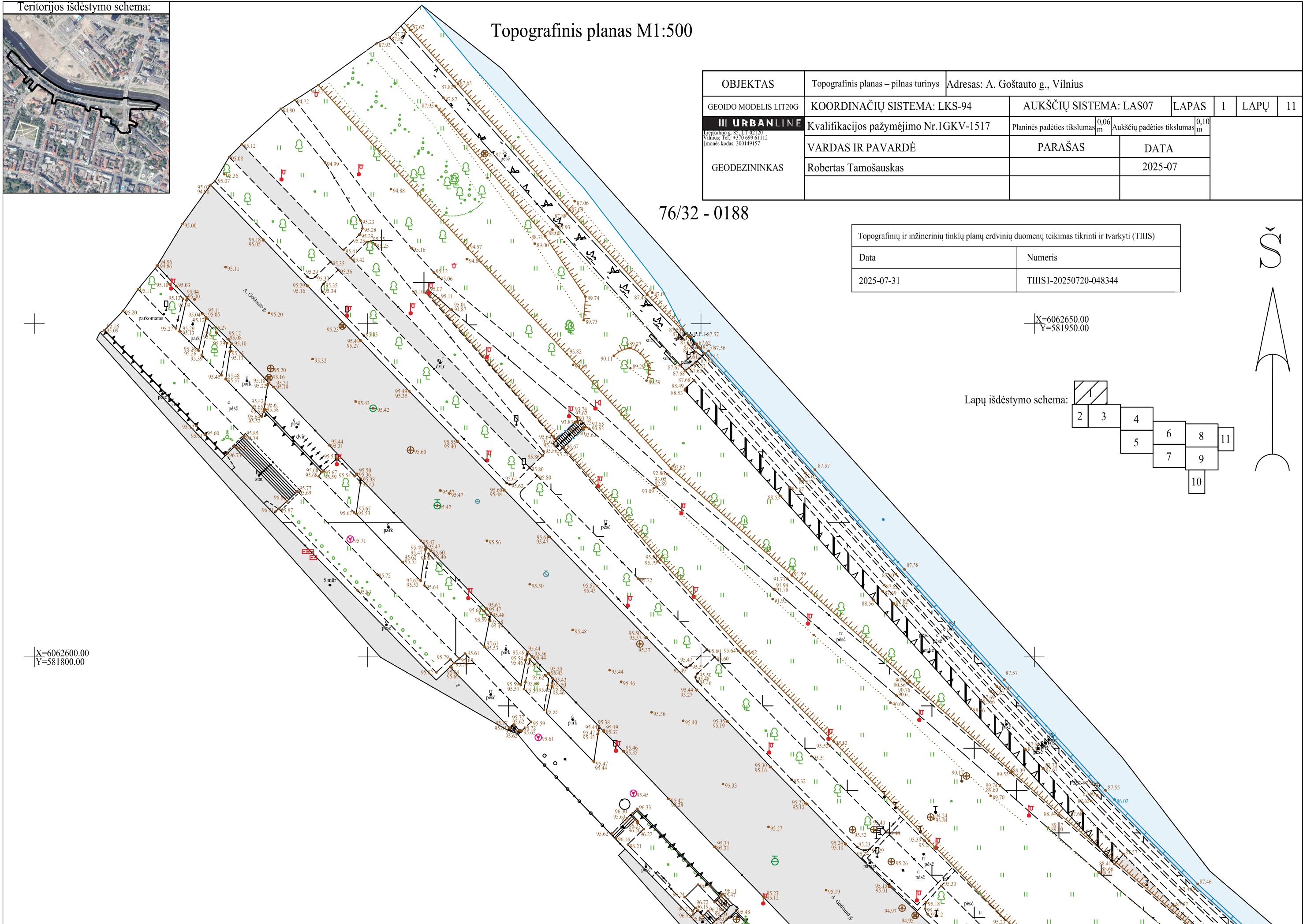
Topografinių ir inžinerinių tinklų planų erdvinių duomenų teikimas tikrinti ir tvarkyti (TIIS)	
Data	Numeris
2025-07-31	TIISI-20250720-048344

X=6062650.00
Y=581950.00

Lapų išdėstymo schema:



X=6062600.00
Y=581800.00



Topografinis planas M1:500

OBJEKTAS	Topografinis planas – pilnas turinys		Adresas: A. Goštauto g., Vilnius			
GEOIDO MODELIS LIT20G	KOORDINAČIŲ SISTEMA: LKS-94		AUKŠČIŲ SISTEMA: LAS07		LAPAS	2
III URBANLINE Liepkalnio g. 85, LT-02120 Vilnius; Tel.: +370 699 61112 Įmonės kodas: 300149157	Kvalifikacijos pažymėjimo Nr. 1GKV-1517		Planinės padėties tikslumas	0,06 m	Aukščių padėties tikslumas	0,10 m
	VARDAS IR PAVARDĖ		PARAŠAS		DATA	
	Robertas Tamošauskas				2025-07	
GEODEZININKAS						

Lapų išdėstymo schema:

1

23

4

5

6

7

8

9

10

11

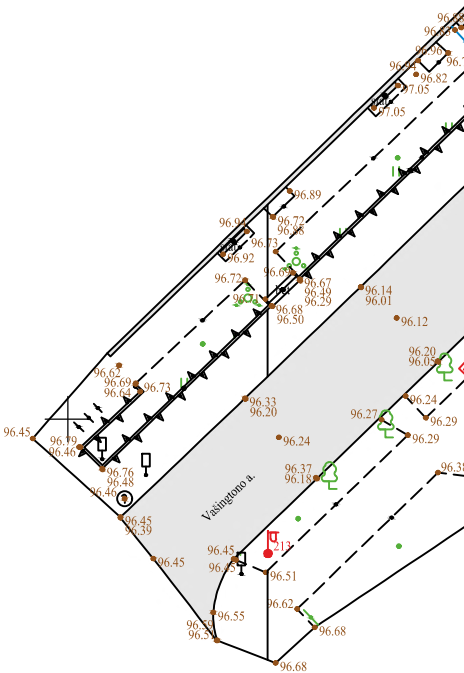
Š

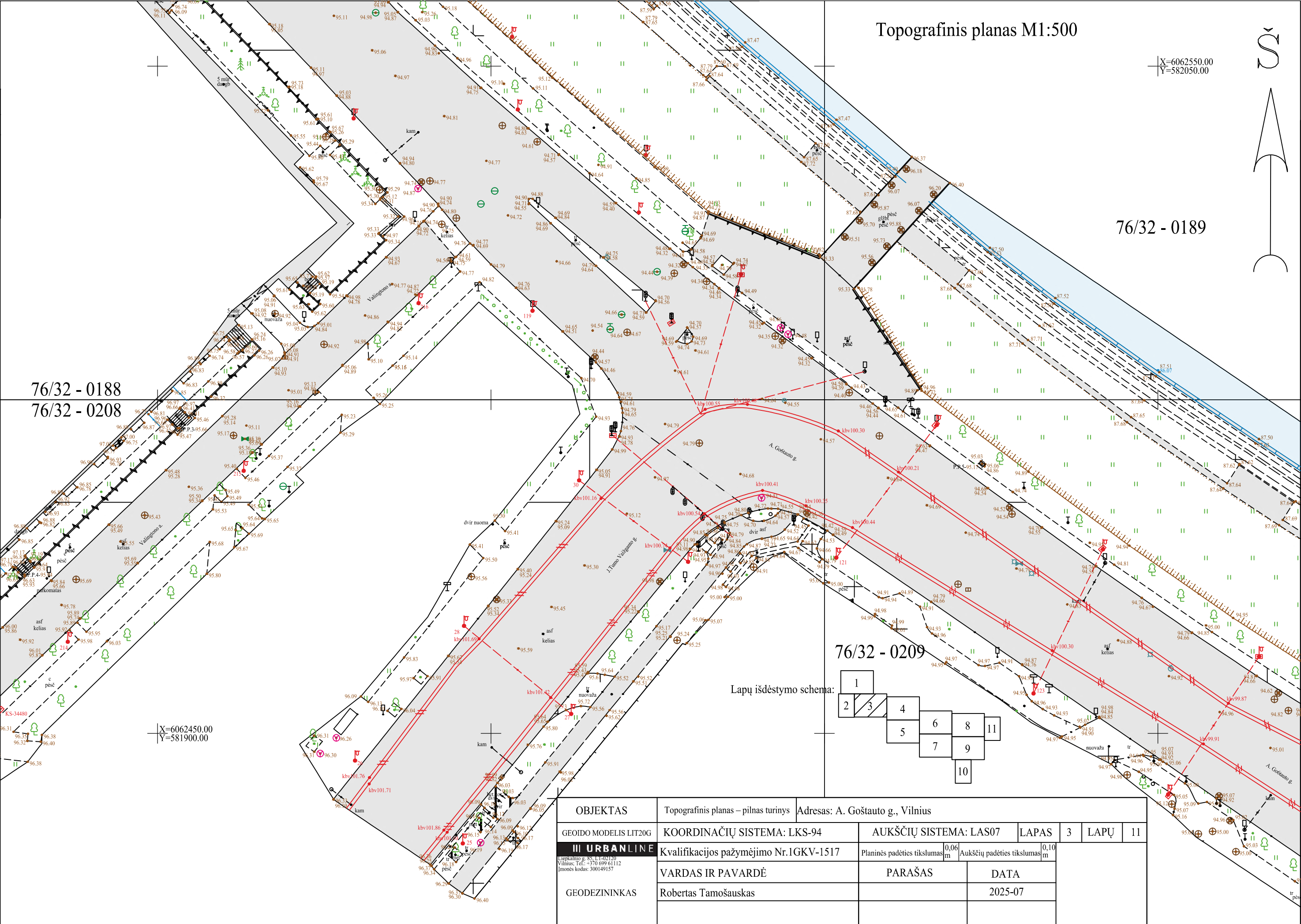
76/32 - 0188

76/32 - 0208

X=6062500.00
Y=581850.00

X=6062450.00
Y=581800.00





Topografinis planas M1:500

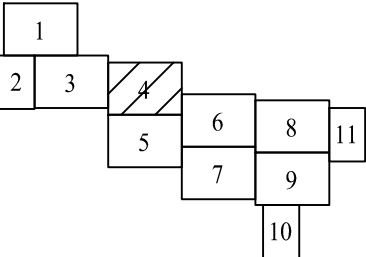
76/32 - 0189

76/32 - 0209

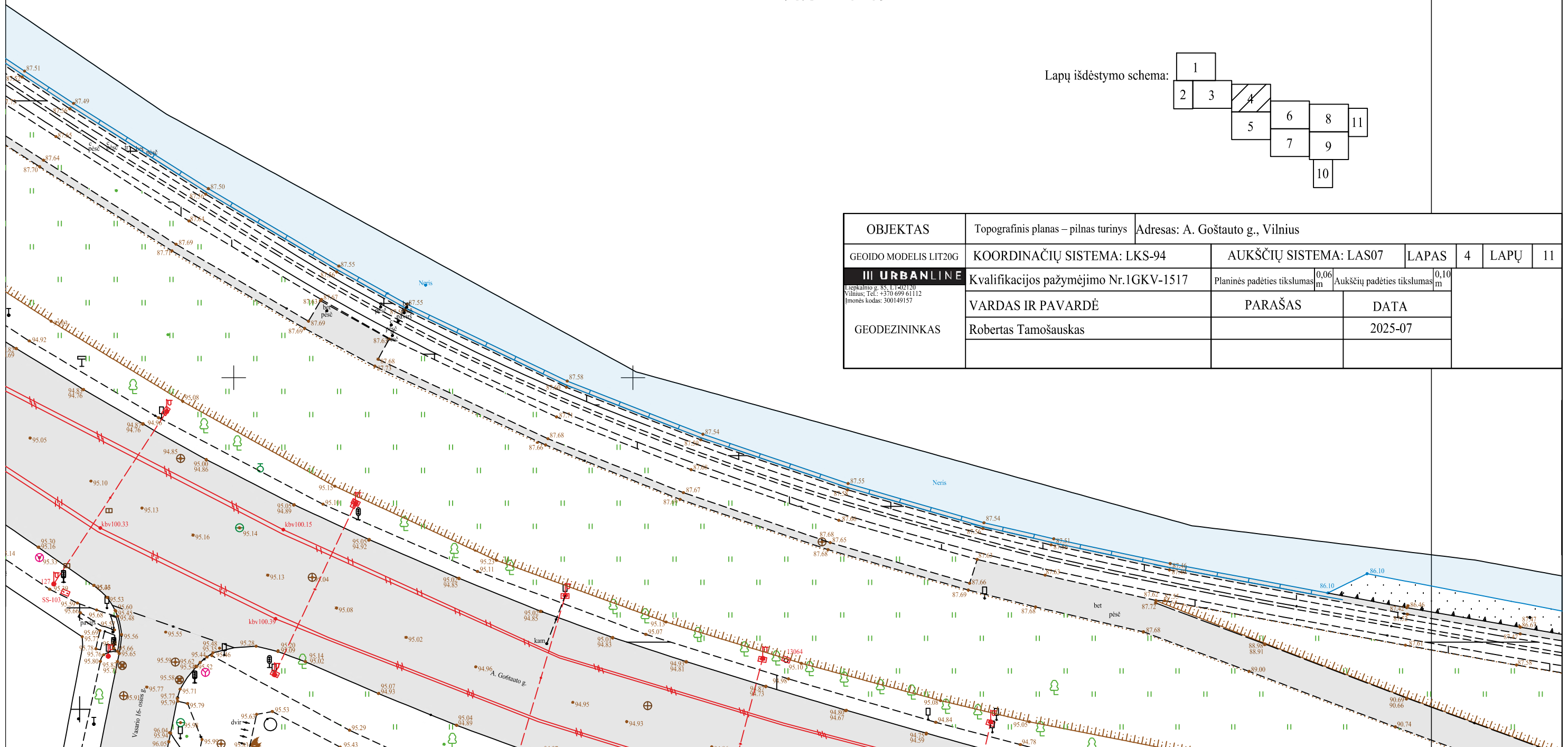
X=6062500.00
Y=582100.00

X=6062500.00
Y=582250.00

Lapu išdėstymo schema



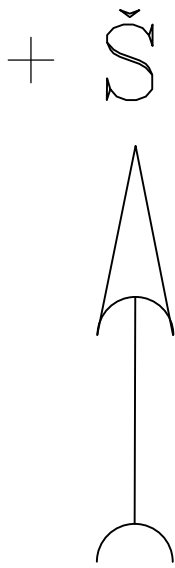
OBJEKTAS	Topografinis planas – pilnas turinys		Adresas: A. Goštauto g., Vilnius					
GEOIDŲ MODELIS LIT20G	KOORDINAČIŲ SISTEMA: LKS-94		AUKŠČIŲ SISTEMA: LAS07		LAPAS	4	LAPŲ	11
III URBANLINE <small>(Išpildymo g. 85, I-140210) Vilnius; Tel.: +370 699 61112 Įmonės kodas: 300149157</small>	Kvalifikacijos pažymėjimo Nr. IGKV-1517		Planinės padėties tikslumas <small>0,06 m</small>	Aukščių padėties tikslumas <small>0,10 m</small>				
GEODEZININKAS	VARDAS IR PAVARDĖ		PARAŠAS		DATA			
	Robertas Tamošauskas				2025-07			



Topografinis planas M1:500

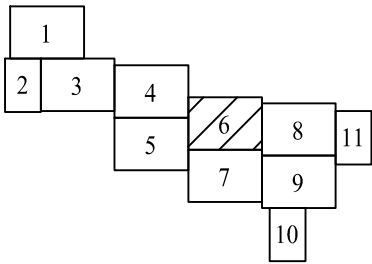
X=6062450.00
Y=582300.00

X=6062450.00
Y=582400.00

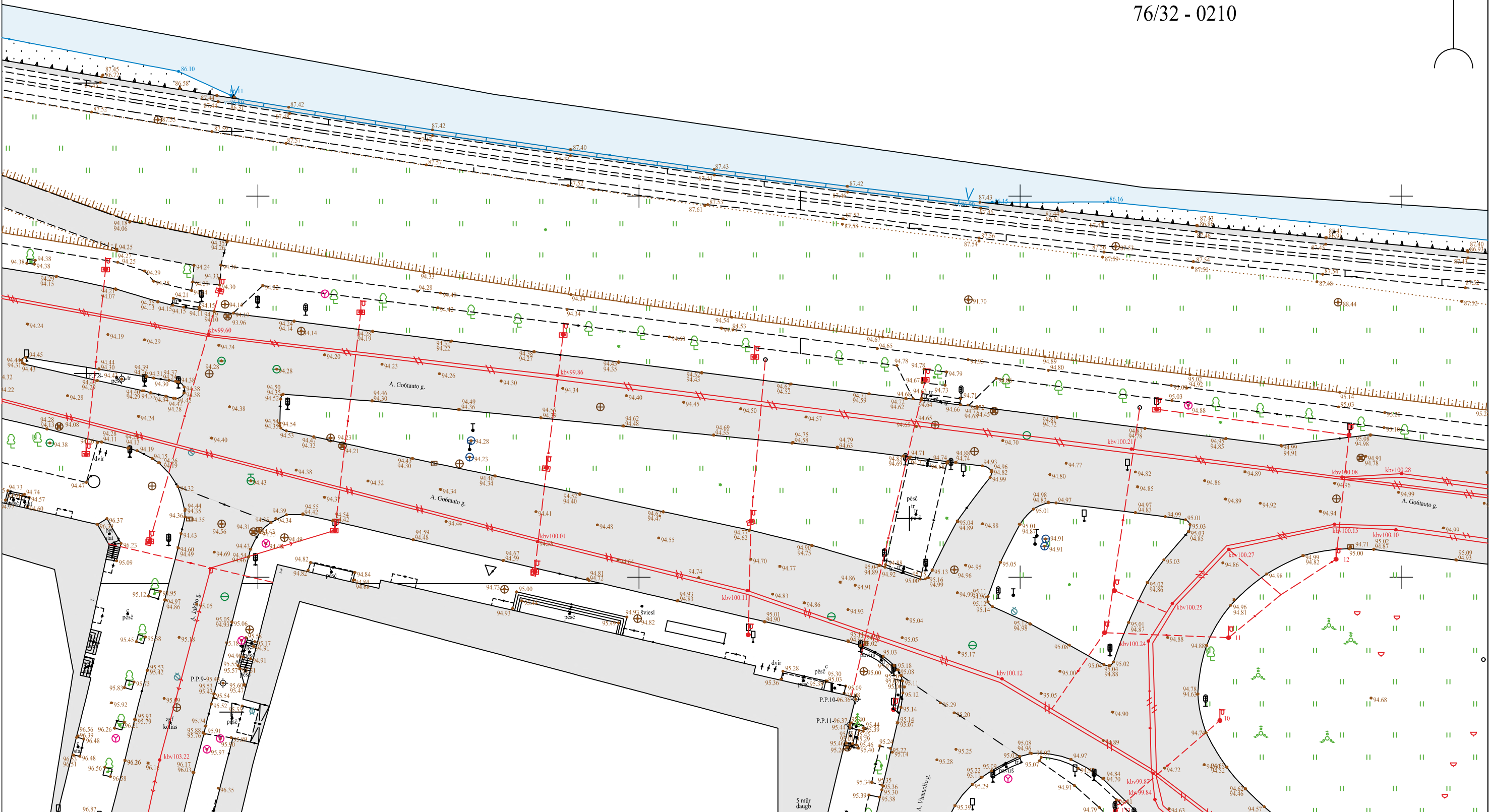


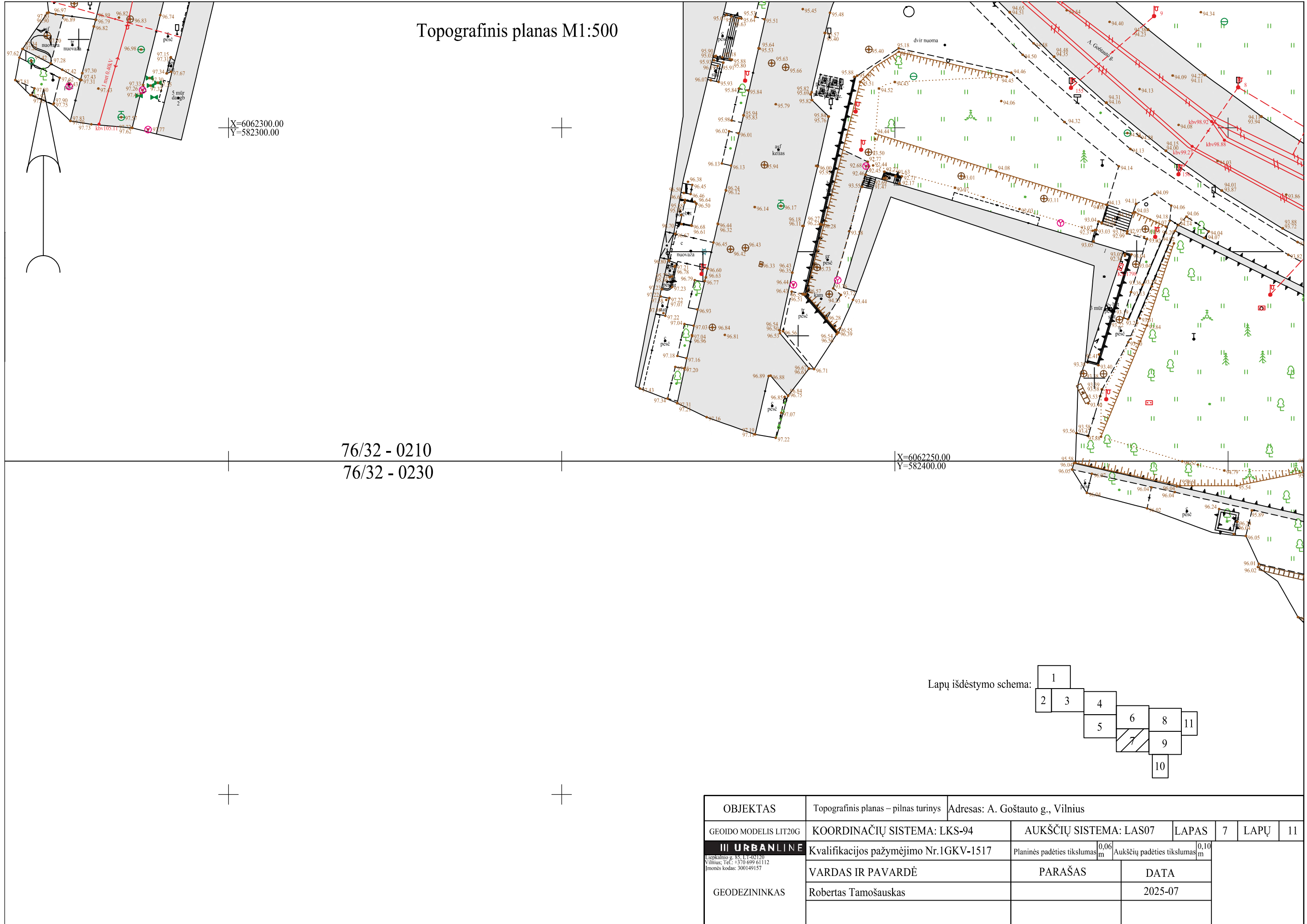
OBJEKTAS	Topografinis planas – pilnas turinys		Adresas: A. Goštauto g., Vilnius						
GEOIDO MODELIS LIT20G	KOORDINAČIŲ SISTEMA: LKS-94			AUKŠČIŲ SISTEMA: LAS07		LAPAS	6	LAPŲ	11
III URBANLINE <small>Liepkalnio g. 85, LT-02120 Vilnius; Tel.: +370 699 61112 Įmonės kodas: 300149157</small>	Kvalifikacijos pažymėjimo Nr.1GKV-1517			Planinės padėties tikslumas	0,06m	Aukščių padėties tikslumas	0,10m		
	VARDAS IR PAVARDĖ			PARAŠAS		DATA			
	Robertas Tamošauskas					2025-07			

Lapų išdėstymo schema:



76/32 - 0210





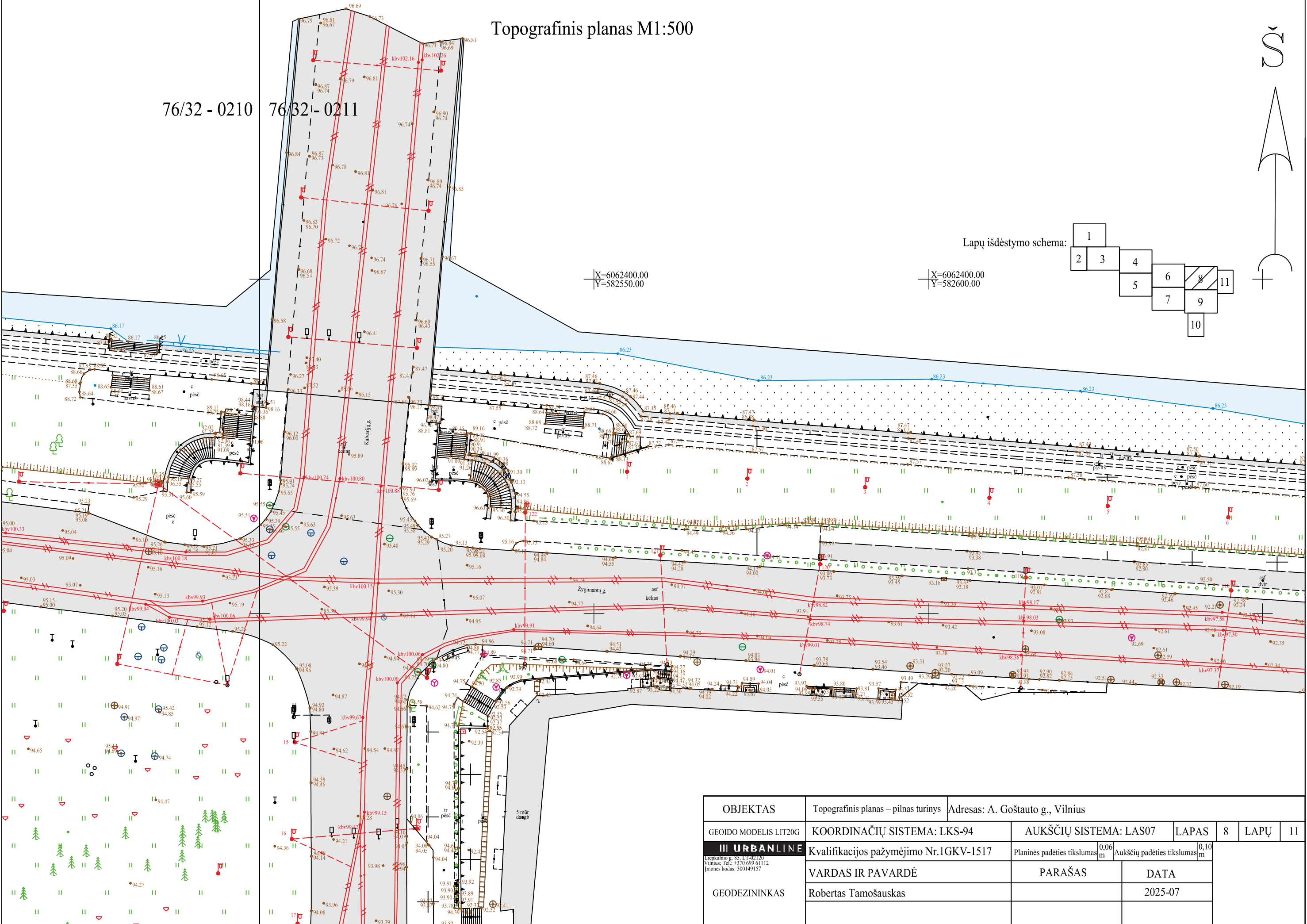
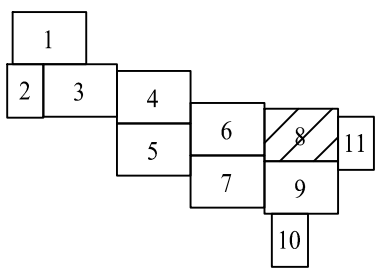
Topografinis planas M1:500

76/32 - 0210 76/32 - 0211

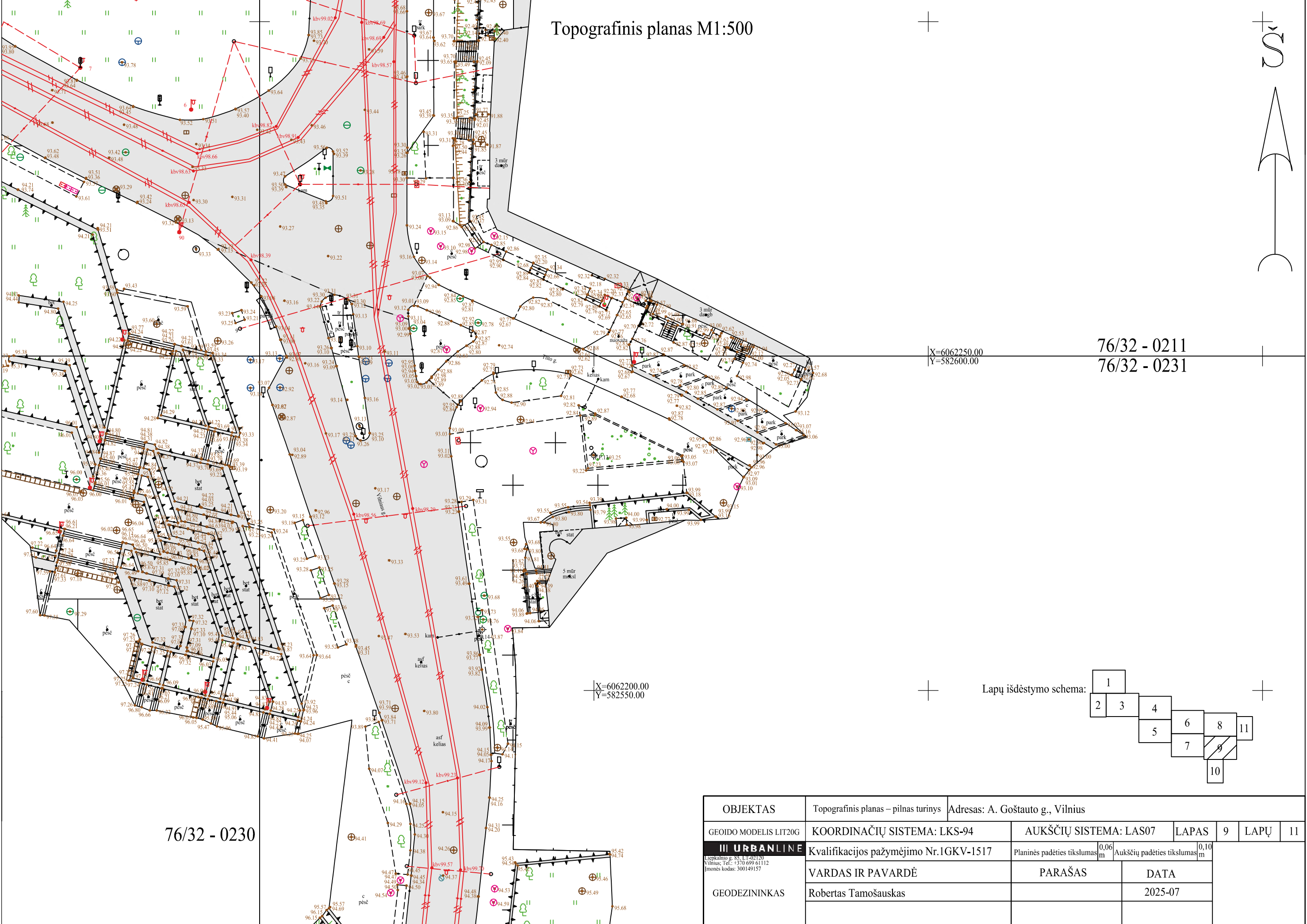
X=6062400.00
Y=582550.00

X=6062400.00
Y=582600.00

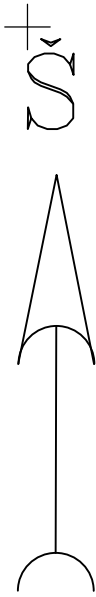
Lapų išdėstymo schema:



OBJEKTAS	Topografinis planas – pilnas turinys		Adresas: A. Goštauto g., Vilnius						
GEOIDO MODELIS LIT20G	KOORDINAČIŲ SISTEMA: LKS-94			AUKŠČIŲ SISTEMA: LAS07		LAPAS	8	LAPŲ	11
III URBANLINE <small>Liepkalnio g. 85, LT-02120 Vilnius; Tel.: +370 699 61112 Įmonės kodas: 300149157</small>	Kvalifikacijos pažymėjimo Nr.1GKV-1517			Planinės padėties tikslumas	0,06m	Aukščių padėties tikslumas	0,10m		
	VARDAS IR PAVARDĖ			PARAŠAS		DATA			
	Robertas Tamošauskas					2025-07			
GEODEZININKAS									



Topografinis planas M1:500

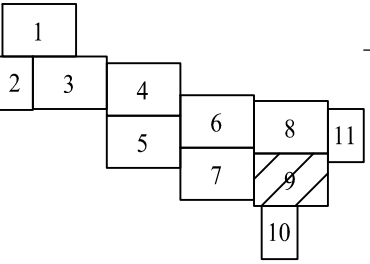


76/32 - 0211
76/32 - 0231

X=6062250.00
Y=582600.00

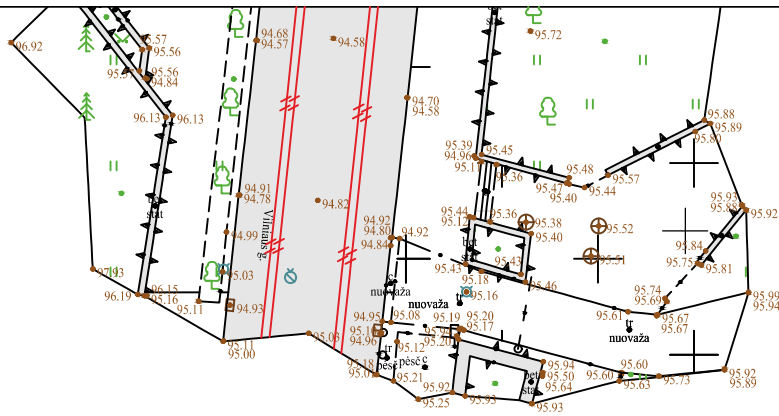
X=6062200.00
Y=582550.00

Lapų išdėstymo schema:

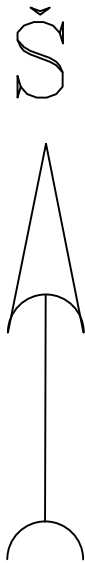


76/32 - 0230

OBJEKTAS	Topografinis planas – pilnas turinys		Adresas: A. Goštauto g., Vilnius						
GEOIDO MODELIS LIT20G	KOORDINAČIŲ SISTEMA: LKS-94			AUKŠČIŲ SISTEMA: LAS07		LAPAS	9	LAPŲ	11
III URBANLINE <small>Liepkalnio g. 85, LT-02120 Vilnius; Tel.: +370 699 61112 Įmonės kodas: 300149157</small>	Kvalifikacijos pažymėjimo Nr.1GKV-1517			Planinės padėties tikslumas	0,06m	Aukščių padėties tikslumas	0,10m		
	VARDAS IR PAVARDĖ			PARAŠAS		DATA			
	Robertas Tamošauskas					2025-07			
GEODEZININKAS									



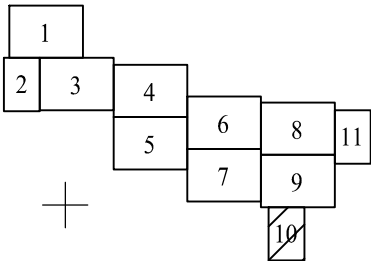
Topografinis planas M1:500



76/32 - 0230 76/32 - 0231

X=6062100.00
Y=582550.00

Lapų išdėstymo schema:

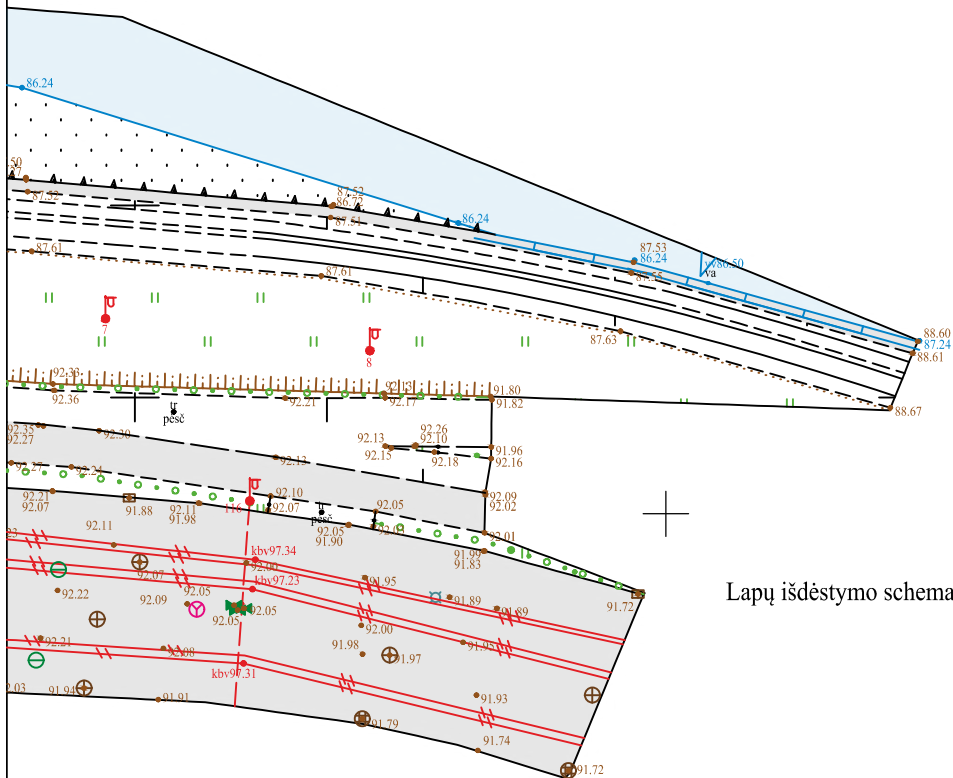
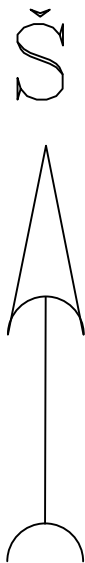


X=6062050.00
Y=582500.00

OBJEKTAS		Topografinis planas – pilnas turinys		Adresas: A. Goštauto g., Vilnius					
GEOIDO MODELIS LIT20G		KOORDINAČIŲ SISTEMA: LKS-94		AUKŠČIŲ SISTEMA: LAS07		LAPAS	10	LAPŲ	11
III URBANLINE <small>Liepkalnio g. 85, LT-02120 Vilnius; Tel.: +370 699 61112 Įmonės kodas: 300149157</small>		Kvalifikacijos pažymėjimo Nr.1GKV-1517		Planinės padėties tikslumas	0,06 <small>m</small>	Aukščių padėties tikslumas	0,10 <small>m</small>		
GEODEZININKAS		VARDAS IR PAVARDĖ		PARAŠAS		DATA			
		Robertas Tamošauskas				2025-07			

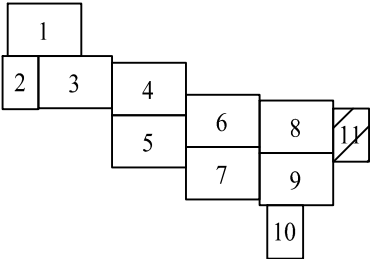
Topografinis planas M1:500

X=6062400.00
Y=582700.00



X=6062350.00
Y=582750.00

Lapų išdėstymo schema:



76/32 - 0211

OBJEKTAS	Topografinis planas – pilnas turinys		Adresas: A. Goštauto g., Vilnius				
GEOIDO MODELIS LIT20G	KOORDINAČIŲ SISTEMA: LKS-94		AUKŠČIŲ SISTEMA: LAS07		LAPAS	11	LAPŲ
III URBANLINE Lispkalmio g. 85, LT-02120 Vilnius; Tel.: +370 699 61112 Įmonės kodas: 300149157	Kvalifikacijos pažymėjimo Nr.1GKV-1517		Planinės padėties tikslumas	0,06 m	Aukščių padėties tikslumas	0,10 m	11
	VARDAS IR PAVARDĖ		PARAŠAS		DATA		
	Robertas Tamošauskas				2025-07		