


TRANSPORTO SRAUTŲ MATAVIMO ATASKAITA

A. Goštauto g. atkarpa nuo Baltojo tilto iki Žaliojo tilto , Vilnius



2023 spalio

Bendra informacija

Užsakovas	UAB „Urban line“	III URBANLINE
Srautų matavimus atliko	MB „Eismo inžinerija“	

Užsakymo data: **2023 spalio 5 d.**

Matavimo posto vieta:

A. Goštauto g. atkarpa nuo Baltojo tilto iki Žaliojo tilto , Vilnius

Eismo matavimų atlikimo data: 2023.10.17 – 2023.10.24

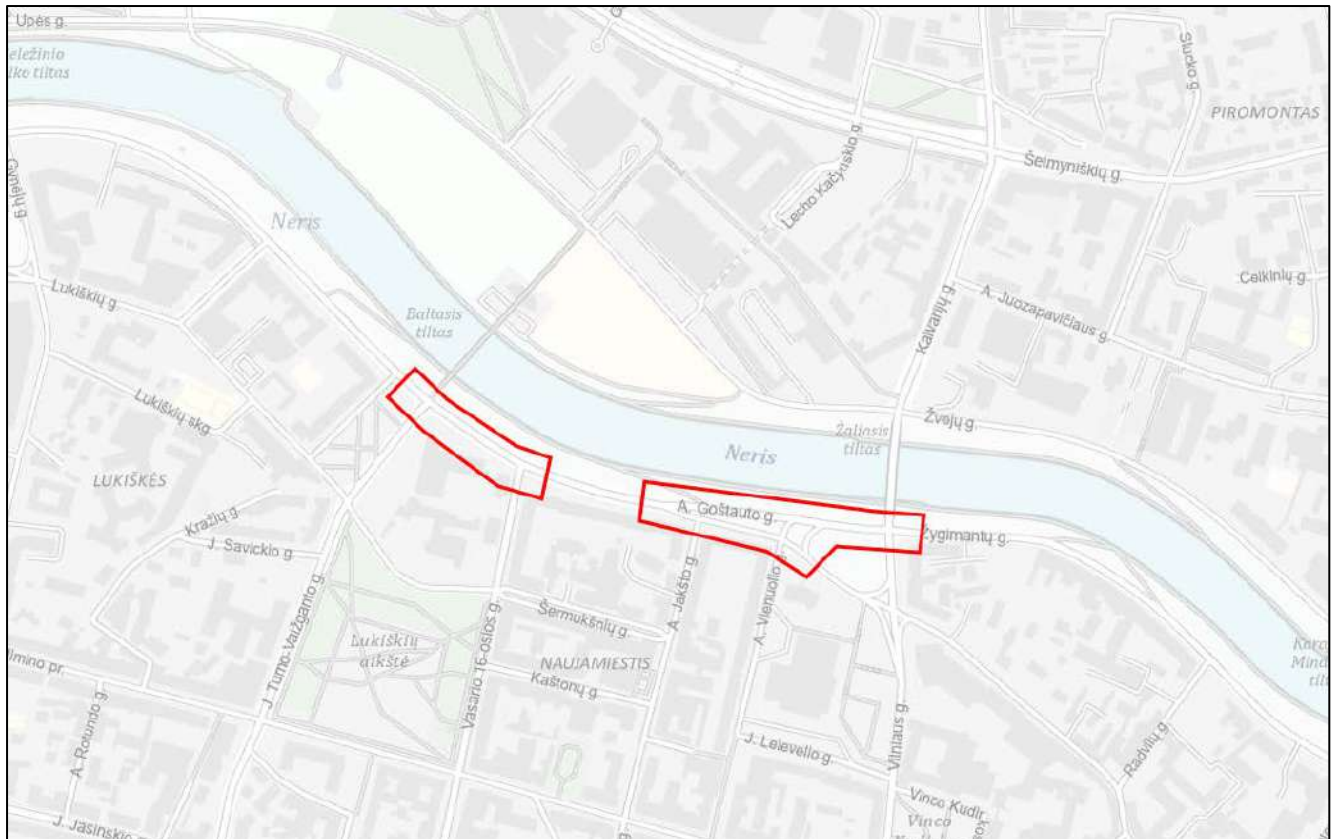
Vardas, pavardė	Parašas
Rimvydas Sabonis	
Tomas Jurevičius	
Justas Butkevičius	
Karolis Ševelis	
Mantas Žemaitis	

TURINYS

1. EISMO TYRIMO ATLIKIMAS.....	4
2. PĖSČIŲJŲ IR DVIRATININKŲ EISMO TYRIMO REZULTATAI.....	5
3. AUTOMOBILIŲ EISMO TYRIMO REZULTATAI	11

1. EISMO TYRIMO ATLIKIMAS

Automobilių eismo intensyvumo, pasiskirstymo ir sudėties bei pėsčiųjų ir dviratininkų intensyvumo ir pasiskirstymo stebėjimai buvo atlikti dronu A. Goštauto gatvės atkarpoje tarp Baltojo ir Žaliojo tiltų, pagal užsakovo pateiktą eismo matavimo vietų išdėstymo schemą. Eismo matavimai buvo atliekami nuo 2023 metų spalio 17 d. iki 2023 spalio 24 dienos. Abi tyrimų zonos buvo tirtos tipinę darbo dieną 3 kartus po 1 valandą (ryto, dienos ir vakaro pikai).





1 pav. Matavimo vietų schema

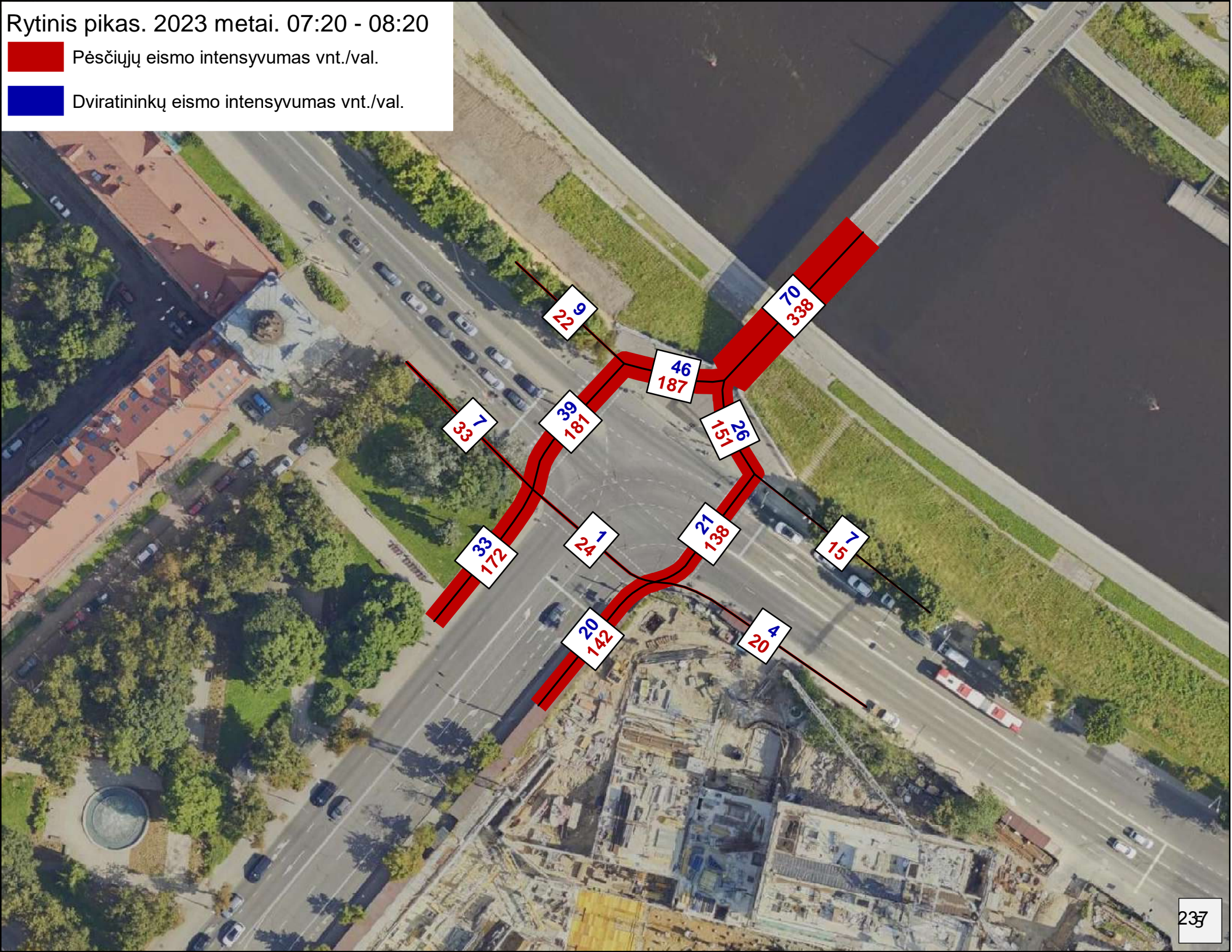
Eismo tyrimo metu surinkti šie duomenys:

1. Automobilių eismo intensyvumas;
2. Automobilių srauto sudėtis;
3. Automobilių srauto pasiskirstymas;
4. Pėsčiųjų ir dviratininkų srauto intensyvumas;
5. Pėsčiųjų ir dviratininkų srauto pasiskirstymas.


Rytinis pikas. 2023 metai. 07:20 - 08:20


 Pėsčiųjų eismo intensyvumas vnt./val.

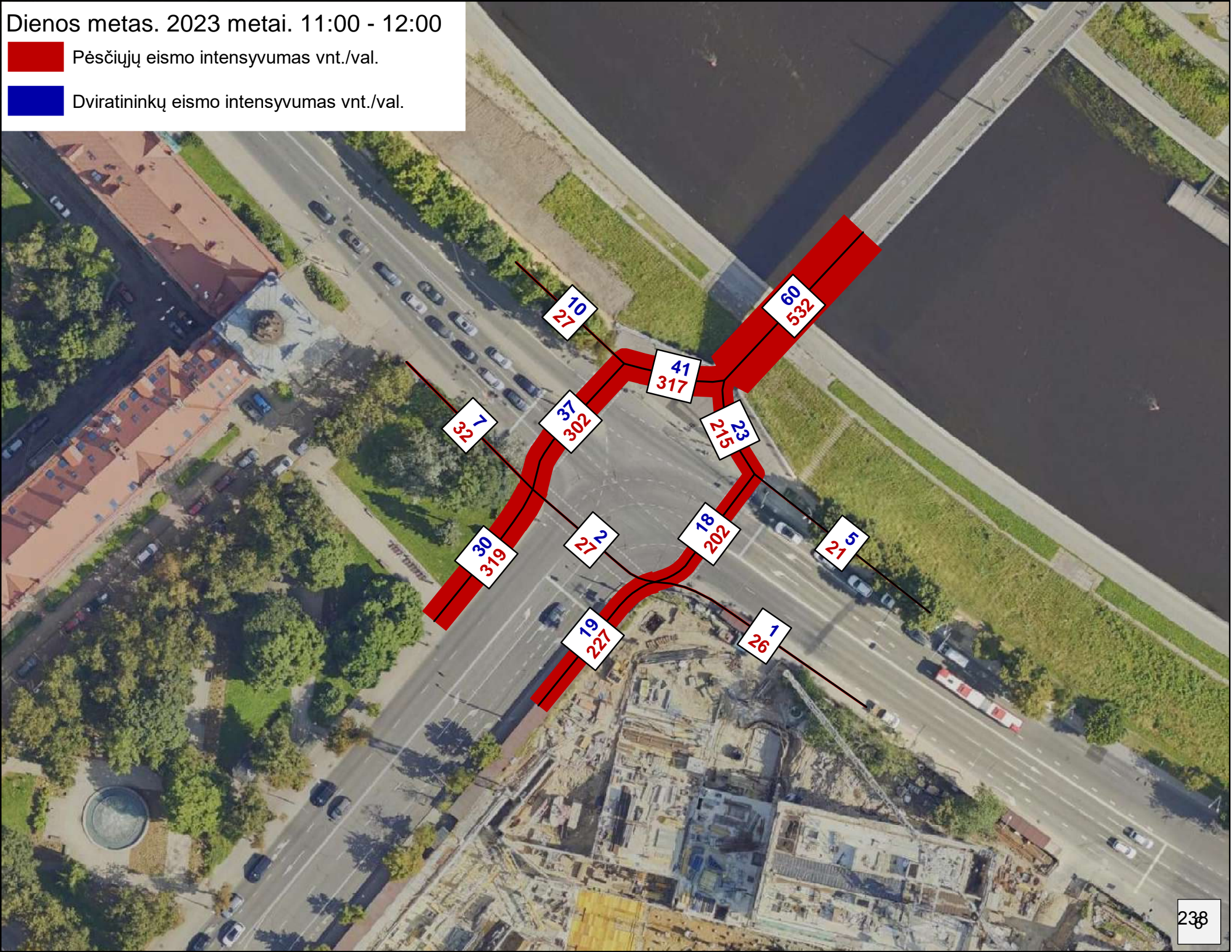
 Dviratininkų eismo intensyvumas vnt./val.




Dienos metas. 2023 metai. 11:00 - 12:00


 Pėsčiųjų eismo intensyvumas vnt./val.

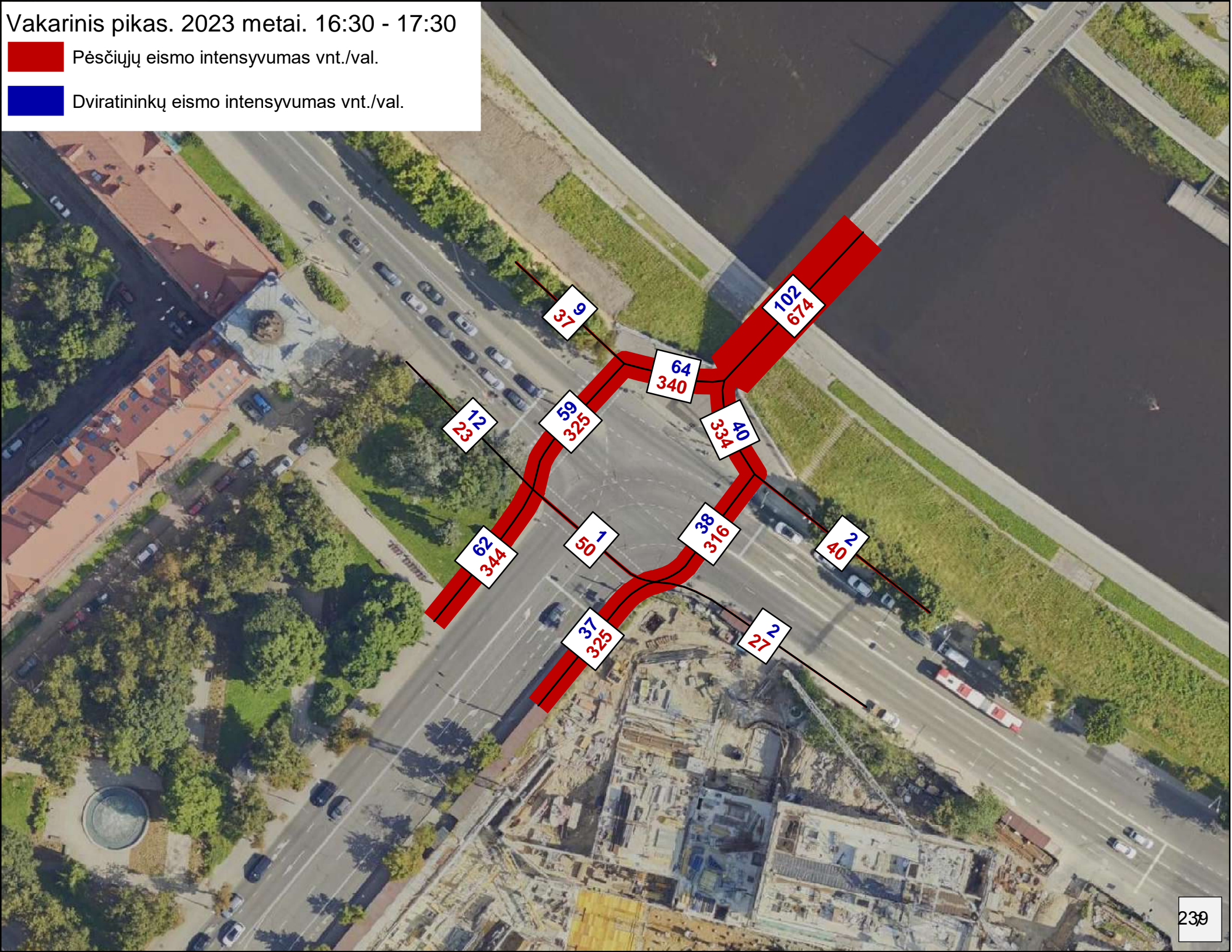
 Dviratininkų eismo intensyvumas vnt./val.




Vakarinis pikas. 2023 metai. 16:30 - 17:30


 Pėsčiųjų eismo intensyvumas vnt./val.

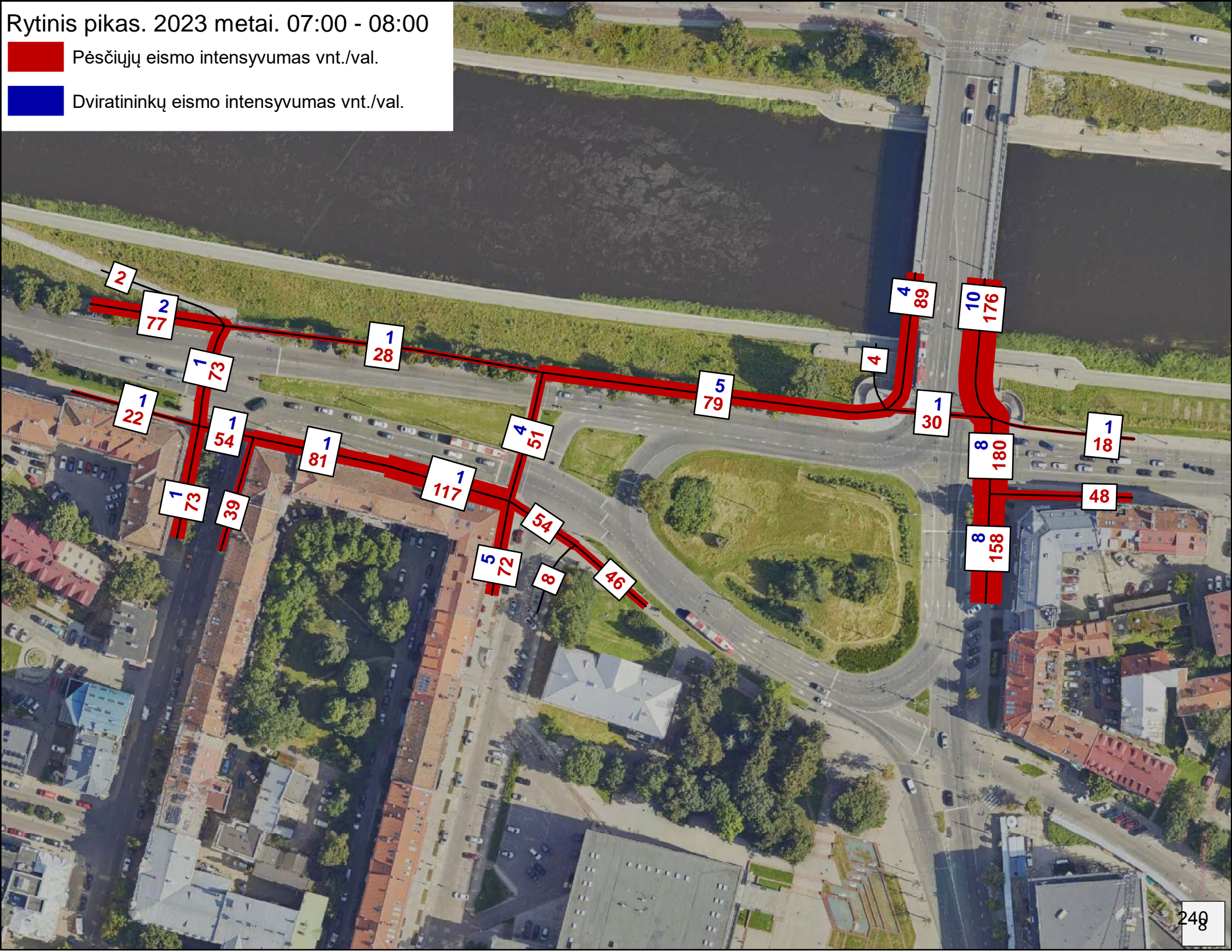
 Dviratininkų eismo intensyvumas vnt./val.




Rytinis pikas. 2023 metai. 07:00 - 08:00


 Pėsčiųjų eismo intensyvumas vnt./val.

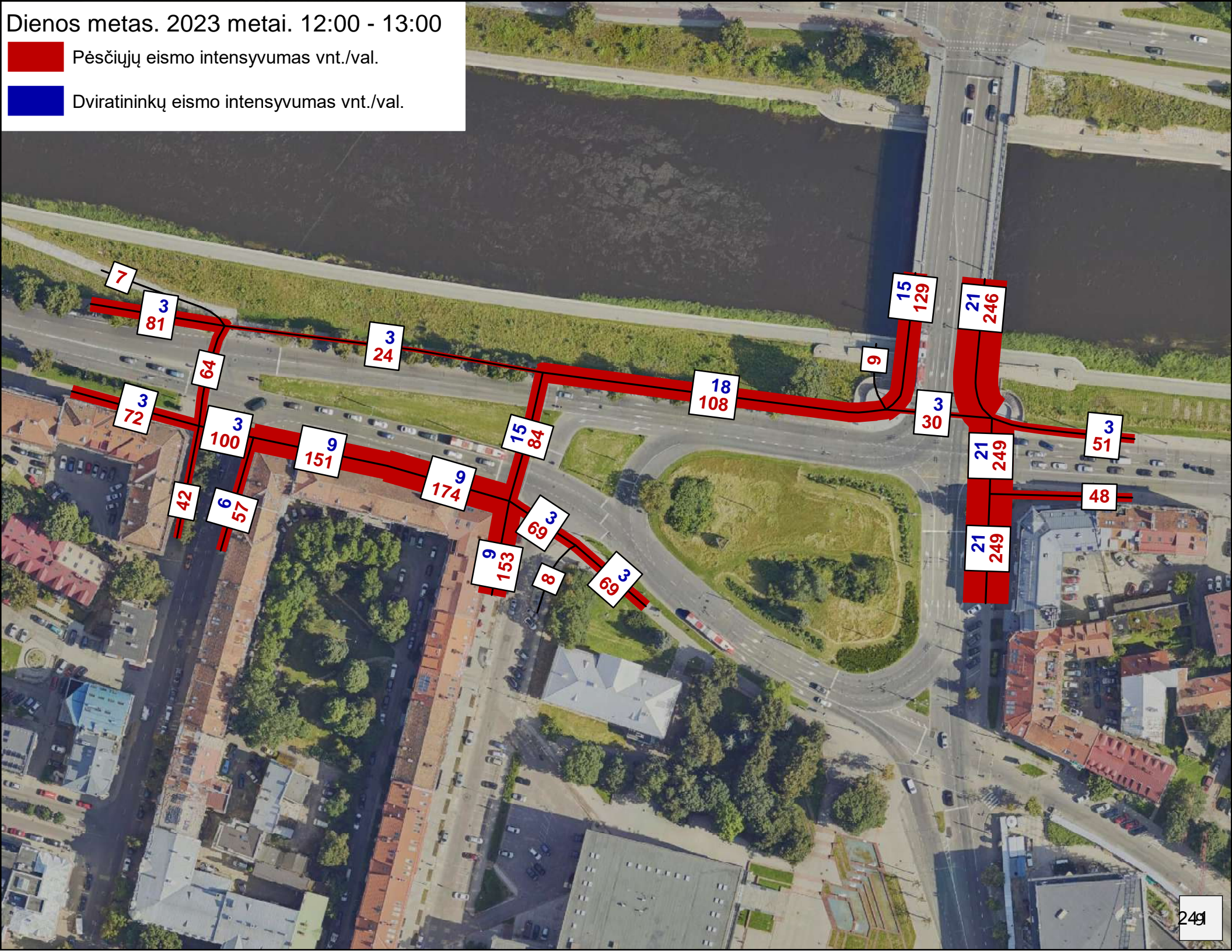
 Dviratininkų eismo intensyvumas vnt./val.




Dienos metas. 2023 metai. 12:00 - 13:00


 Pėsčiųjų eismo intensyvumas vnt./val.

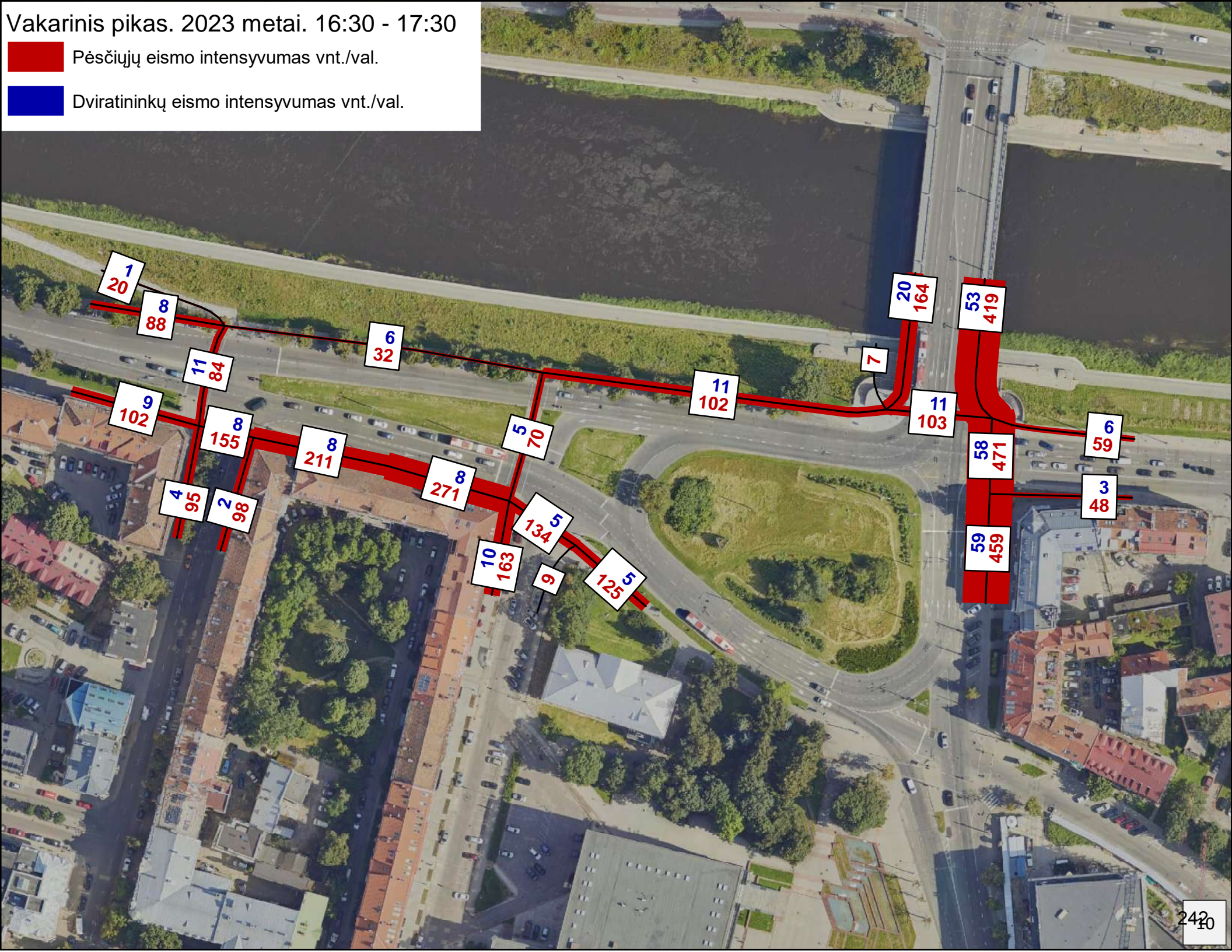
 Dviratininkų eismo intensyvumas vnt./val.



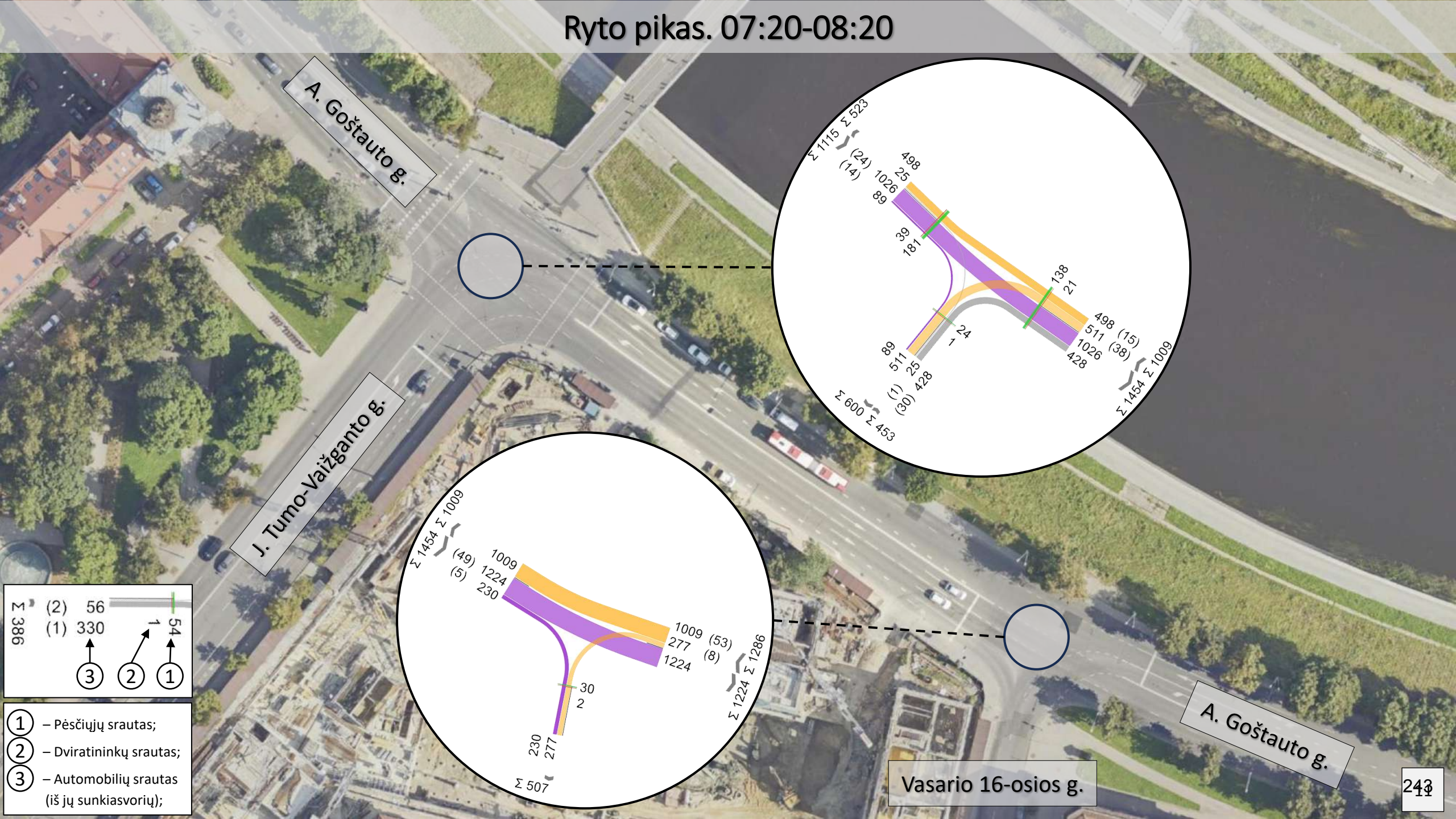
Vakarinis pikas. 2023 metai. 16:30 - 17:30

 Pėsčiųjų eismo intensyvumas vnt./val.

 Dviratininkų eismo intensyvumas vnt./val.



Ryto pikas. 07:20-08:20



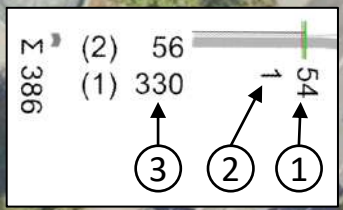
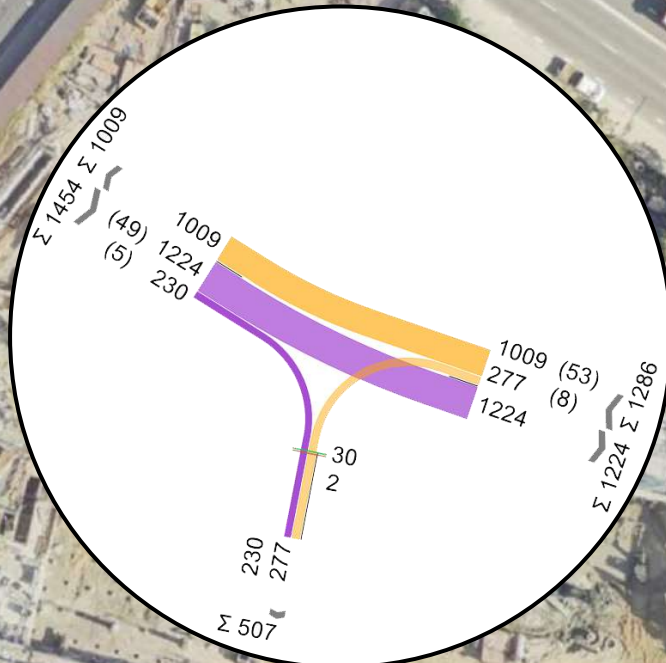
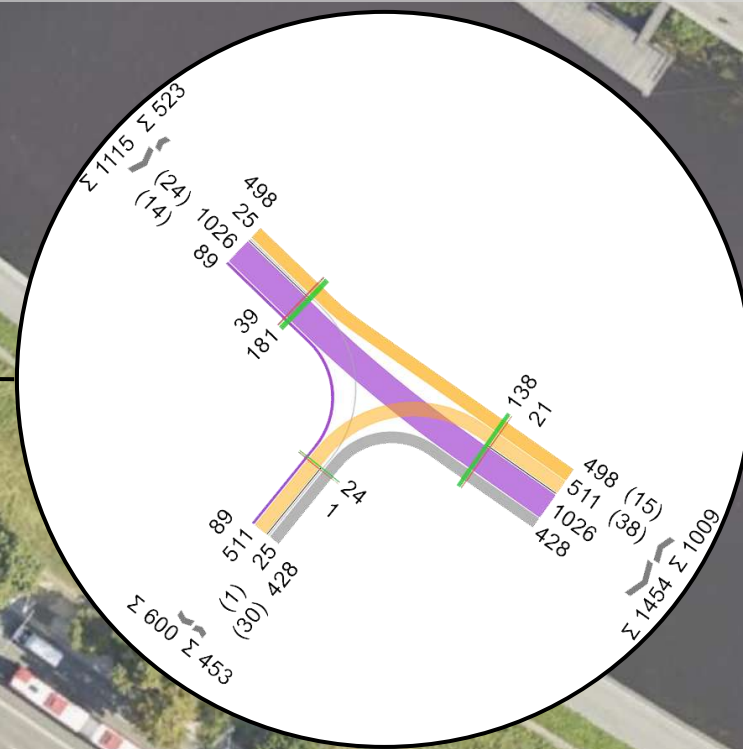
A. Goštauto g.

J. Tumo-Vaižganto g.

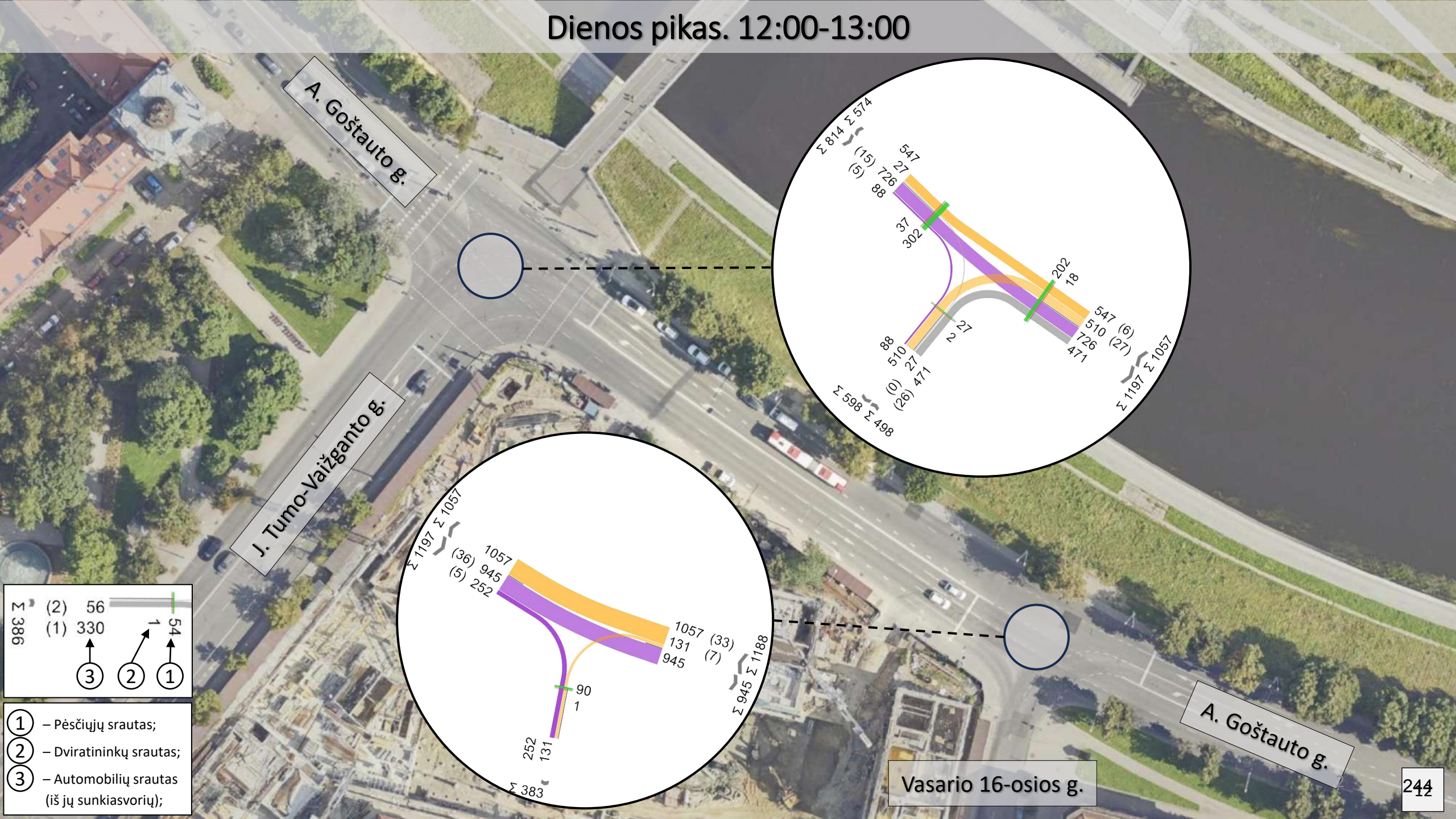
A. Goštauto g.

Vasario 16-osios g.

243



Dienos pikas. 12:00-13:00

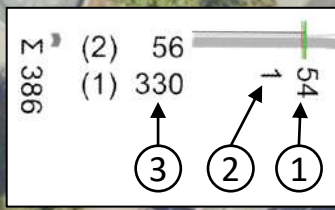
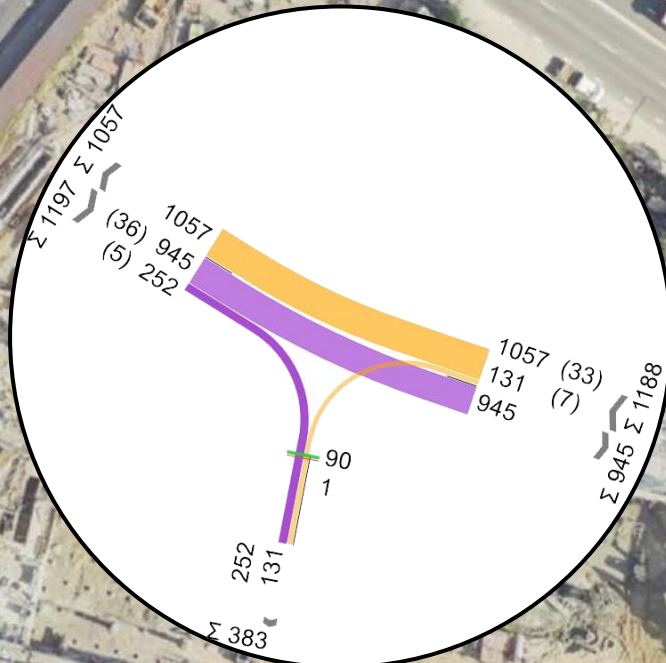
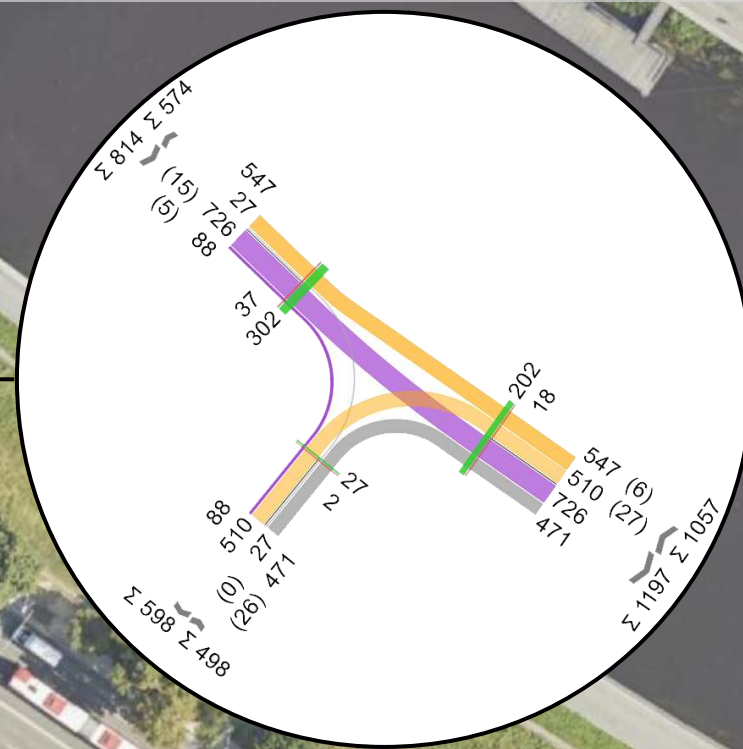


A. Goštauto g.

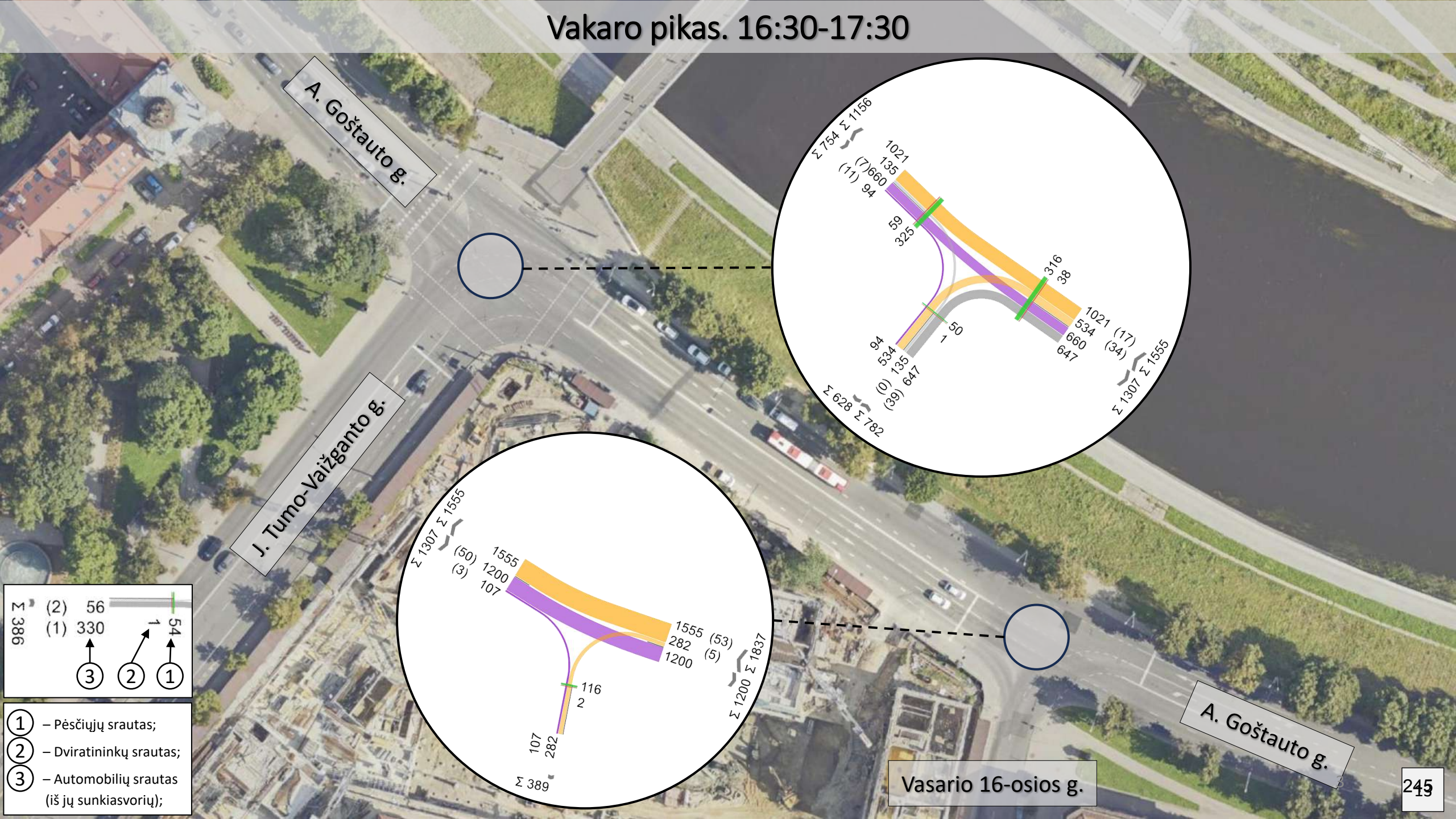
J. Tumo-Vaižganto g.

A. Goštauto g.

Vasario 16-osios g.



Vakaro pikas. 16:30-17:30

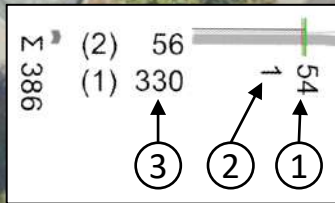
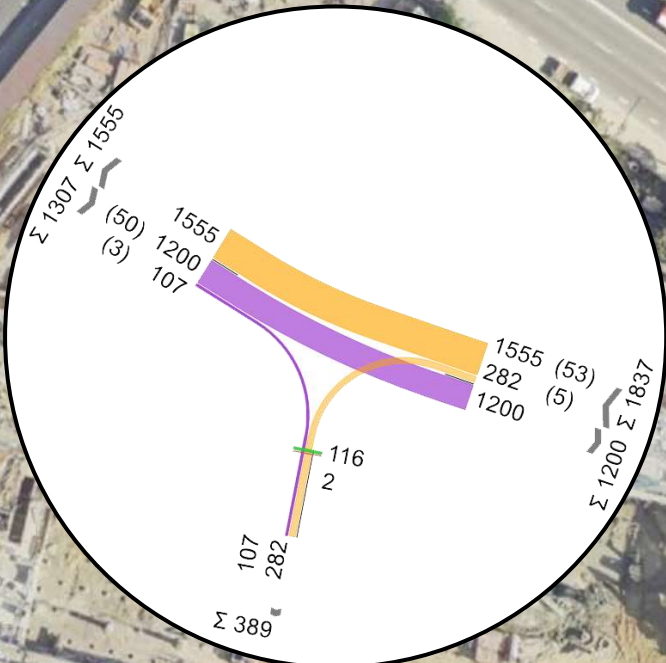
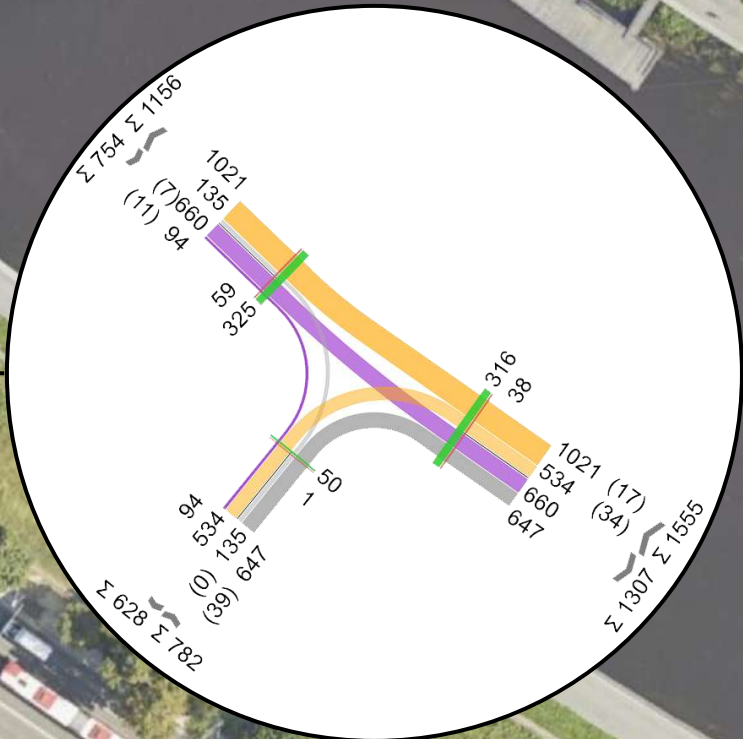


A. Goštauto g.

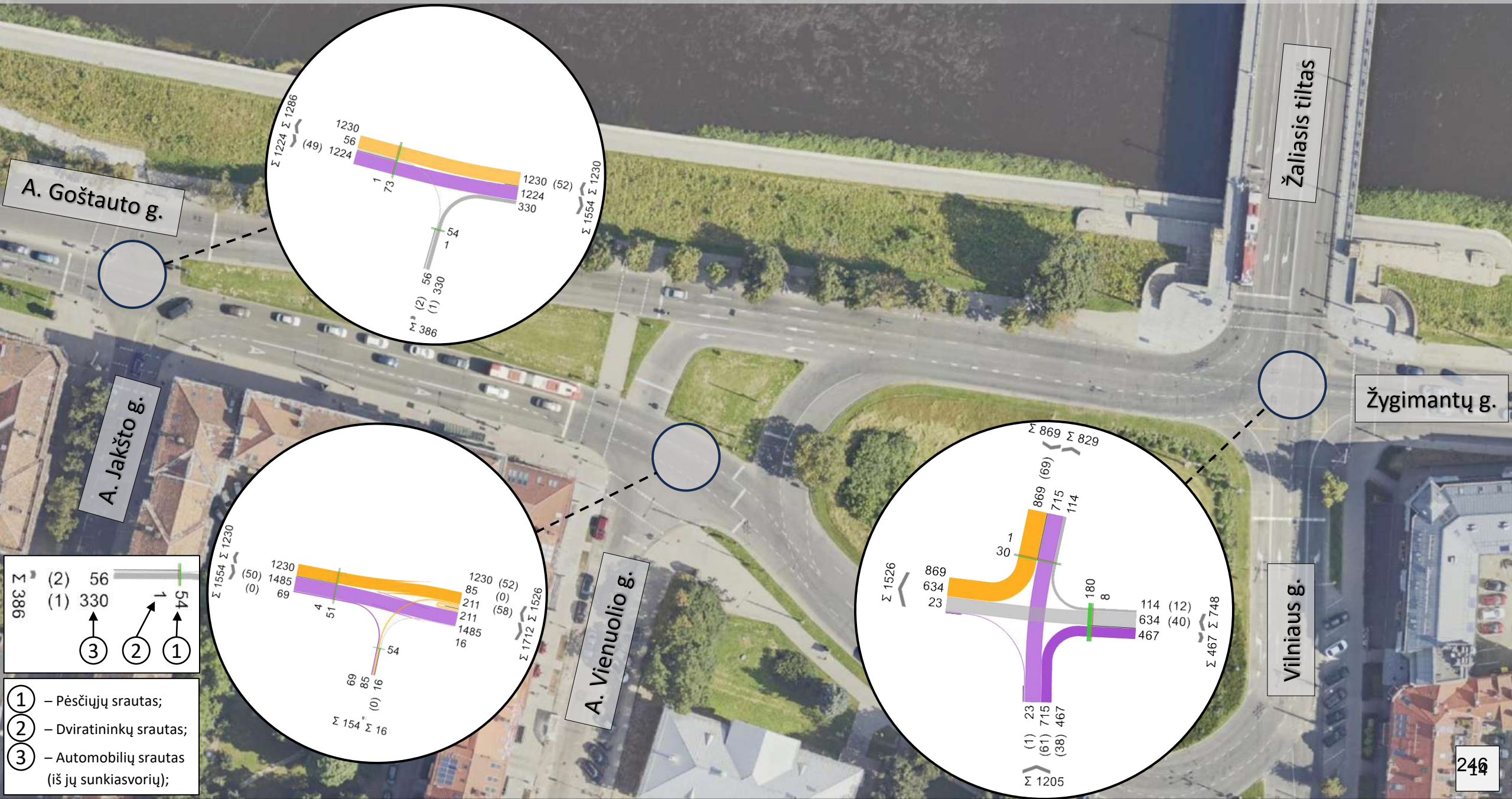
J. Tumo-Vaižganto g.

A. Goštauto g.

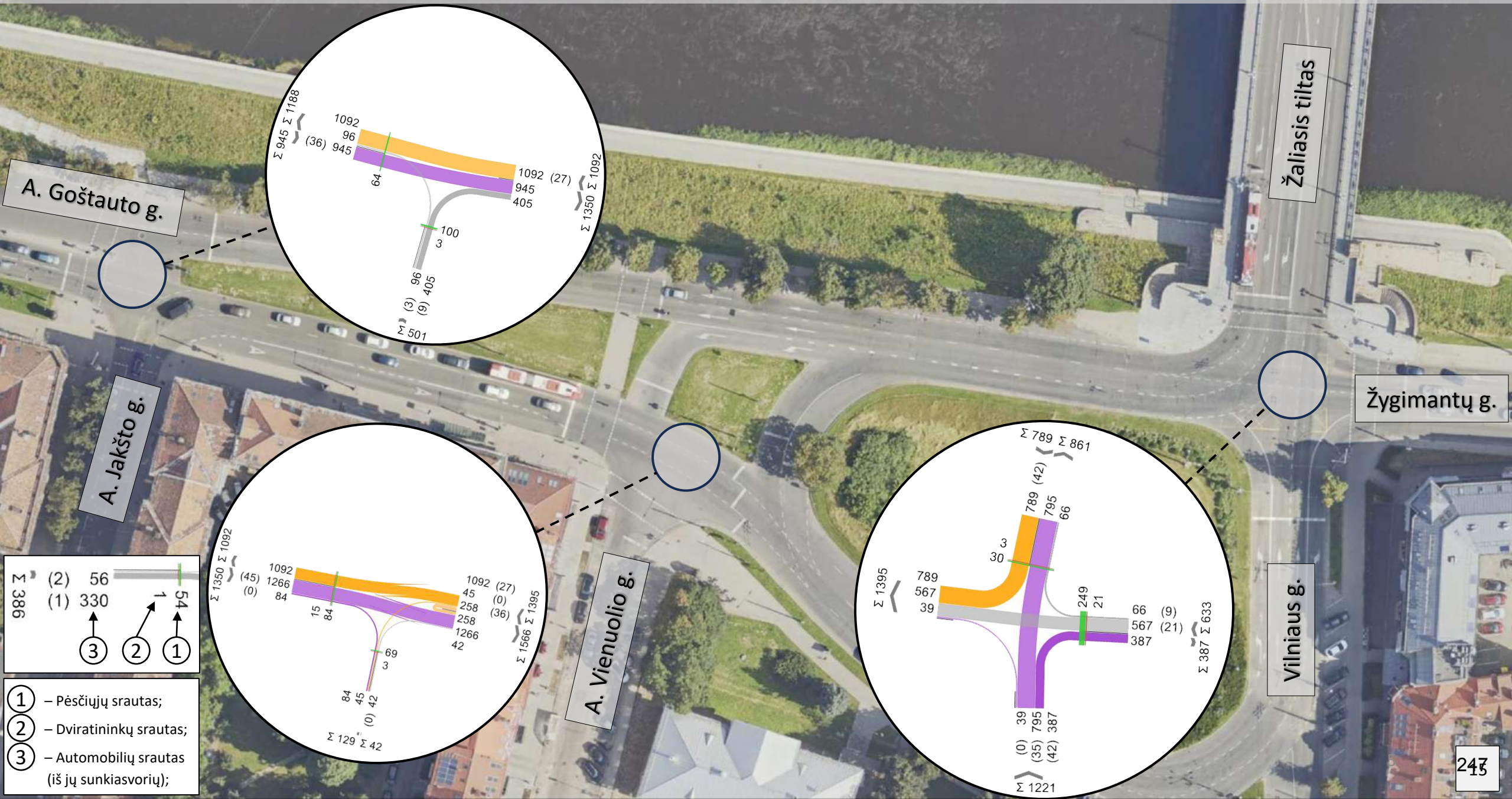
Vasario 16-osios g.



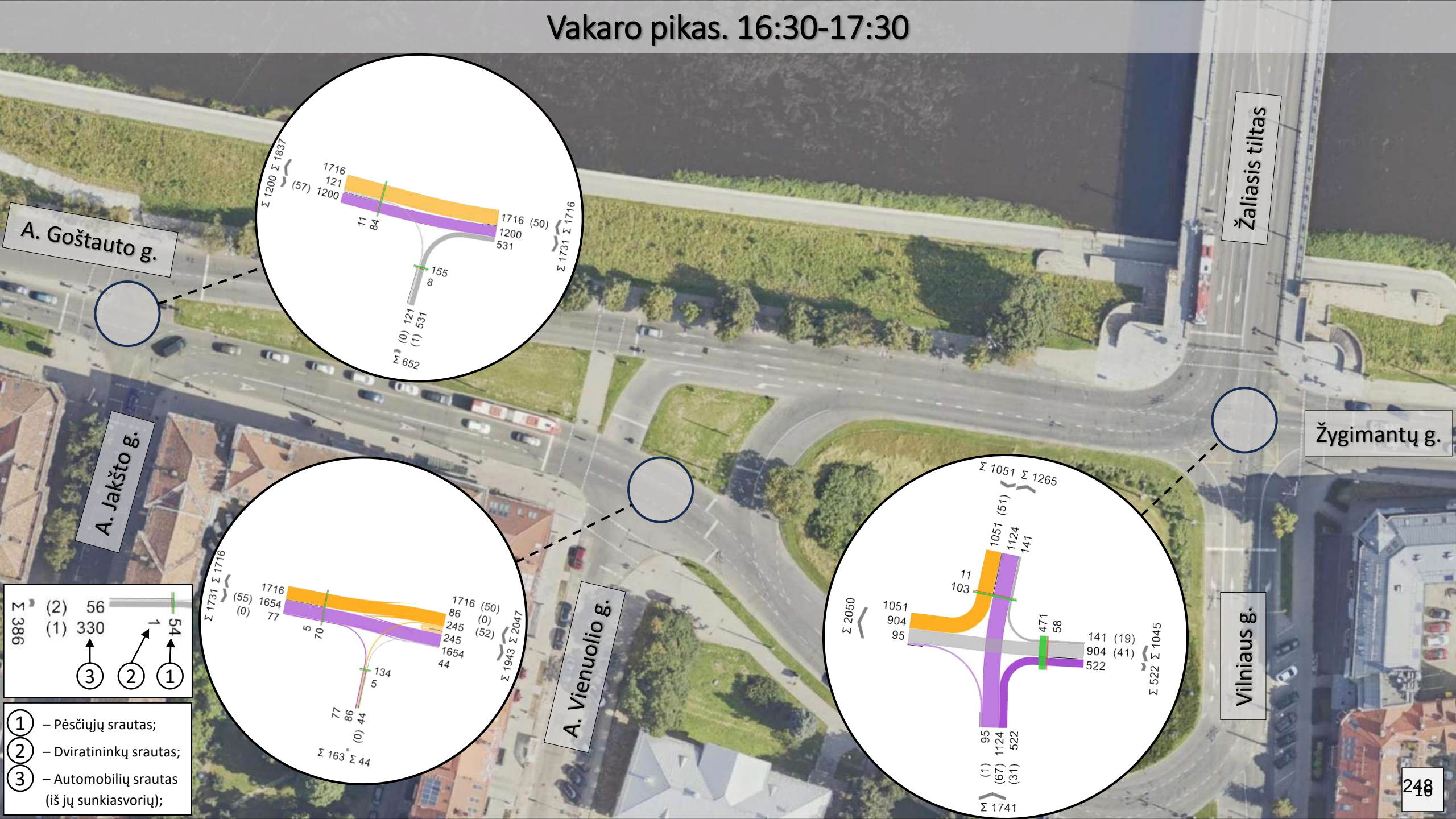
Ryto pikas. 07:20-08:20



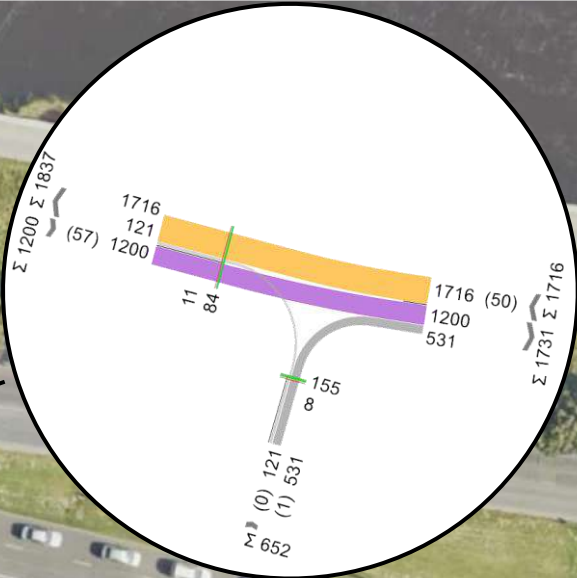
Dienos pikas. 12:00-13:00



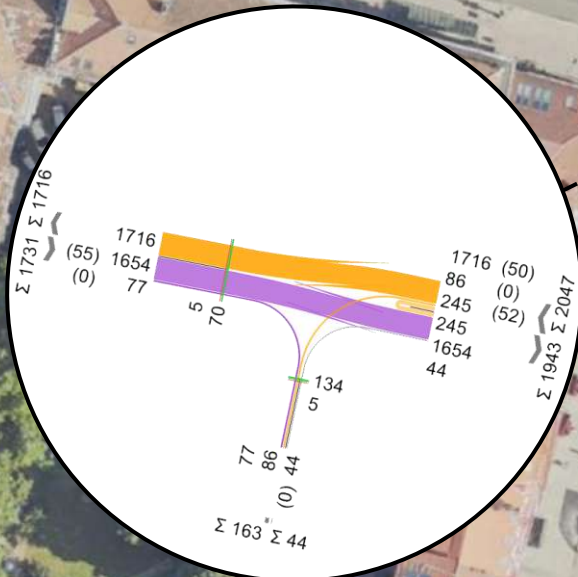
Vakaro pikas. 16:30-17:30



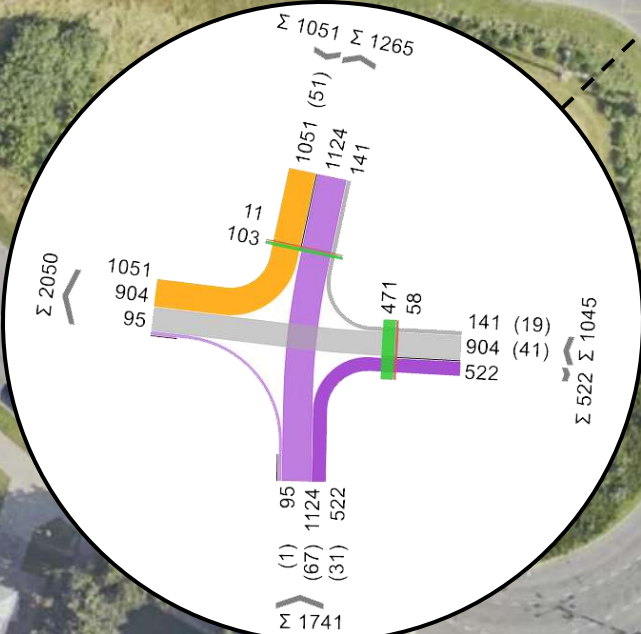
A. Goštauto g.



A. Jakšto g.



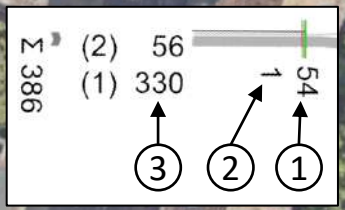
A. Vienuolio g.



Žaliasis tiltas

Žygimantų g.

Vilniaus g.



ATASKAITA

Užsakovas: UAB „URBAN LINE“

Darbo pavadinimas: **VILNIAUS M. A. GOŠTAUTO G. NUO ŽALIOJO IKI BALTOJO
TILTŲ, TILTO G., ŽYGIMANTŲ G. VILNIAUS G., A.
VIENUOLIO G., A. JAKŠTO G., VASARIO 16-OSIOS G., J.
TUMO-VAIŽGANTO G. IR VAŠINGTONO AL. PRIEIGŲ
ESAMOS DANGOS KONSTRUKCIJOS LAIKOMOSIOS GEBOS
TYRIMAS BEI PASIŪLYMAI DANGOS KONSTRUKCIJOS
ATNAUJINIMUI**

Mokslo sritis: Technologijos mokslai, Statybos inžinerija

2023 m. liepos 26 d. Sutartis Nr. 10.13-2023-1040

Instituto direktorius

Ovidijus Šernas

(vardas, pavardė, parašas)

Temos vadovas

Audrius Vaitkus

(vardas, pavardė, parašas)

TURINYS

Lentelių sąrašas	3
Paveikslų sąrašas	4
Įvadas	5
1. Tyrimo objektas.....	6
2. Dangos pažaidų įvertinimas.....	7
3. Esamos dangos konstrukcijos sudėtis.....	9
4. Projektinė apkrova.....	11
5. Dangos konstrukcijos laikomosios gebos matavimo metodika.....	13
6. Dangos konstrukcijos laikomosios gebos analizės ir įvertinimo metodika.....	14
7. Laikomosios gebos matavimo rezultatų analizė.....	16
8. Dangos konstrukcijos atnaujinimo sprendiniai	23
Bendrosios išvados	29
Literatūros sąrašas	34
Priedų sąrašas	35

LENTELIŲ SĄRAŠAS

1.1 lentelė. Informacija apie tiriamą objektą.....	6
3.1 lentelė. Dangos konstrukcijos sudėtis ir sluoksnių storiai tiriamuose objektuose	10
3.2 lentelė. Asfalto sluoksnių storiai A. Goštauto g. (2021 m. archyviniai duomenys).....	11
4.1 lentelė. A. Goštauto g., Kalvarijų g., Žygimantų g. ir Vilniaus g. sankryžos projektinė apkrova A	12
4.2 lentelė. A. Goštauto g. atkarpos nuo sankryžos su Kalvarijų g., Žygimantų g. ir Vilniaus g. iki Baltojo tilto projektinė apkrova A.....	12
4.3 lentelė. Vilniaus g. nuo ruožo pradžios iki sankryžos su A. Goštauto g. projektinė apkrova A	12
4.4 lentelė. Vasario 16-osios g. nuo ruožo pradžios iki sankryžos su A. Goštauto g. projektinė apkrova A	13
4.5 lentelė. J. Tumo-Vaižganto g. nuo ruožo pradžios iki sankryžos su A. Goštauto g. projektinė apkrova A	13
6.1 lentelė. Matavimo juostų žymėjimas.....	14
7.1 lentelė. Nesurištų medžiagų puserdvės modulio M_0 ir laikomosios gebos skaičiaus / dydžio T_z , asfalto dangos konstrukcijoms pagal apkrovos klasę orientaciniai dydžiai, normalizuoti +20 °C temperatūrai	15
9.1 lentelė. Temperatūros perskaičiavimo koeficientai.....	25
9.2 lentelė. Asfalto dangos paviršiaus temperatūros metinis procentinis pasiskirstymas.....	25
9.3 lentelė. A. Goštauto g. nuo sankryžos su Kalvarijų g., Žygimantų g. ir Vilniaus g. iki Baltojo tilto dangos konstrukcijos atnaujinimo sprendiniai	27
9.4 lentelė. A. Goštauto g. nuo sankryžos su Kalvarijų g., Žygimantų g. ir Vilniaus g. iki Baltojo tilto dangos konstrukcijų atnaujinimo sprendinių ribinių būvių sąlygos.....	27

PAVEIKSLŲ SĄRAŠAS

1.1 pav. Tiriamų objektų situacijos schema (atviras.vplanas.lt)	6
2.1 pav. A. Goštauto g. esamos dangos būklė.....	7
2.2 pav. Vilniaus g., Žygimantų g., A. Jakšto g. esamos dangos būklė	8
2.3 pav. Tilto g., A. Vienuolio g., Vasario 16-osios g. esamos dangos būklė	8
2.4 pav. J. Tumo-Vaižganto g. esamos dangos būklė	9
3.1 pav. Dangos konstrukcijos tyrimų vietų schema.....	9
5.1 pav. Krintančio svorio deflektometras „PRIMAX 2500“	13
6.1 pav. Laikomosios gebos parametrų M_0 ir T_z klasifikacijos diagrama	15
7.1 pav. Laikomosios gebos parametrų M_0 ir T_z klasifikacijos diagrama A. Goštauto g., Kalvarijų g., Žygimantų g. ir Vilniaus g. sankryžoje (DK 5,22).....	17
7.2 pav. Laikomosios gebos parametrų M_0 ir T_z klasifikacijos diagrama A. Goštauto g. atkarpoje nuo sankryžos su Kalvarijų g., Žygimantų g. ir Vilniaus g. iki Baltojo tilto (DK 3,89) ...	18
7.3 pav. Laikomosios gebos parametrų M_0 ir T_z klasifikacijos diagrama Vilniaus g. atkarpoje nuo ruožo pradžios iki sankryžos su A. Goštauto g. (DK 4,22)	19
7.4 pav. Laikomosios gebos parametrų M_0 ir T_z klasifikacijos diagrama Tilto g. (DK 0,1). 20	
7.5 pav. Laikomosios gebos parametrų M_0 ir T_z klasifikacijos diagrama A. Vienuolio g. (DK 0,1).....	20
7.6 pav. Laikomosios gebos parametrų M_0 ir T_z klasifikacijos diagrama A. Jakšto g. (DK 0,1)	21
7.7 pav. Laikomosios gebos parametrų M_0 ir T_z klasifikacijos diagrama Tilto g. (DK 0,21)	22
7.8 pav. Laikomosios gebos parametrų M_0 ir T_z klasifikacijos diagrama J. Tumo-Vaižganto g. (DK 2,91).....	22
7.9 pav. Laikomosios gebos parametrų M_0 ir T_z klasifikacijos diagrama Tilto g. (DK 0,1). 23	

IVADAS

Vilniaus Gedimino technikos universiteto (toliau – VILNIUS TECH) Aplinkos inžinerijos fakulteto (toliau – AIF) Kelių tyrimo institutas (toliau – KTI) UAB „URBAN LINE“ (toliau – Užsakovas) užsakymu atliko Vilniaus m. A. Goštauto g. nuo Žaliojo iki Baltojo tiltų, Tiltų g., Žygimantų g. Vilniaus g., A. Vienuolio g., A. Jakšto g., Vasario 16-osios g., J. Tumo-Vaižganto g. ir Vašingtono al. prieigų esamos dangos konstrukcijos laikomosios gebos tyrimus.

Darbo tikslas – neardomaisiais tyrimais nustatyti dangos konstrukcijų būklę bei pateikti pasiūlymus dangos konstrukcijos atnaujinimui.

Šiam tikslui pasiekti išspręsti šie uždaviniai:

- atlikta vizualinė apžiūra;
- atliktas dangos konstrukcijos šurfavimas;
- atlikti matavimai krintančio svorio deflektometru;
- apskaičiuota projektinė apkrova;
- nustatytas dangos atnaujinimo poreikis;
- pateikti siūlymai dangos konstrukcijos atnaujinimui priimant 20 metų naujai numatytą projektinį naudojimo laikotarpį.

Darbo vadovas: prof. dr. Audrius Vaitkus

Pagrindinis vykdytojas: dokt. Martynas Karbočius

1. TYRIMO OBJEKTAS

Tyrimo objektas – asfalto dangos konstrukcija Kauno gatvės atkarpoje nuo Tvirtovės g. iki A. Jonyno g. Alytuje. Informacija apie tiriamą objektą pateikta 1.1 lentelėje. Situacijos schema pateikta 1.1 paveiksle.

1.1 lentelė. Informacija apie tiriamą objektą

Gatvės (objekto pavadinimas)	Eismo juostų skaičius	Ruožo pradžia	Ruožo pabaiga	Ruožo ilgis, km	Koordinatės LKS-94			
					Ruožo pradžia		Ruožo pabaiga	
					X	Y	X	Y
A.Goštauto g.	4-7	Žaliasis tiltas	Baltasis tiltas	~0,64	6062354	582513	6062552	581930
Kalvarių g.	5	Žaliasis tiltas	A.Goštauto g.	~0,01	6062367	582511	6062354	582513
Žygimantų g.	4	Vilniaus g. 2	A.Goštauto g.	~0,05	6062352	582565	6062354	582513
Vilniaus g.	4	Vilniaus g. 6	Kalvarių g.	~0,15	6062196	582524	6062354	582513
Tilto g.	1	Tilto g. 33B	Vilniaus g.	~0,06	6062227	582581	6062258	582522
A.Vienušio g.	2	A.Vienušio g. 14	A.Goštauto g.	~0,05	6062288	582378	6062362	582400
A.Jakšto g.	3	A.Jakšto g. 13	A.Goštauto g.	~0,05	6062318	582285	6062359	582295
Vasario 16-osios g.	2	Vasario 16-osios g. 9	A.Goštauto g.	~0,05	6062369	582081	6062420	582091
J. Tumo-Vaižganto g.	5	Kražių st.	A.Goštauto g.	~0,05	6062451	581945	6062493	581982
Vašingtono al.	1	~40 m nuo A. Goštauto g.	A. Goštauto g.	~0,04	6062503	581918	6062528	581943



1.1 pav. Tiriamų objektų situacijos schema (atviras.vplanas.lt)

2. DANGOS PAŽAIDŲ ĮVERTINIMAS

Tiriamų gatvių dangos būklės vertinimas atliktas pagal VILNIUS TECH AIF KTI specialistų vizualinę apžiūrą, atliktą 2023 m. rugsėjo 14 d. Apžiūros metu nustatyta, kad tiriamųjų objektų dangos būklė iš esmės yra gera: vyrauja pavieniai skersiniai ir išilginiai plyšiai, lokalūs dangos pakeitimai (lopai).

2.1. A. Goštauto g.

Atkarpoje nuo ruožo pradžios iki A. Jakšto g. 2023 m. rugsėjo mėn. atliktas dangos konstrukcijos atnaujinimas (žr. 2.1 pav. a). Atkarpoje nuo A. Jakšto g. iki ruožo pabaigos vyrauja pavieniai skersiniai plyšiai (žr. 2.1 pav. b), lokalūs dangos pakeitimai (lopai) (žr. 2.1 pav. c), sankryžų zonose matomos negilios šlyties provėžos. Dauguma plyšių neužsandarinti, tačiau dar nėra pažengusioje vystymosi stadijoje. Struktūrinių pažaidų, susijusių su asfalto sluoksnių nuovargiu, nesurištųjų pagrindo sluoksnių arba žemės sankasos nepakankama laikomąja geba, nepakankamu dangos konstrukcijos atsparumu šalčio poveikiui nenustatyta.



a) atnaujinta danga

b) skersinis plyšys

c) lokalus dangos pakeitimas

2.1 pav. A. Goštauto g. esamos dangos būklė

2.2. Vilniaus g., Žygimantų g., Kalvarijų g., A. Jakšto g.

Vilniaus g., Žygimantų g., Kalvarijų g., A. Jakšto g. 2023 m. rugsėjo mėn. atliktas dangos konstrukcijos atnaujinimas (žr. 2.2 pav.).



a) Vilniaus g.

2.2 pav. Vilniaus g., Žygimantu g., A. Jakšto g. esamos dangos būklė

2.3. Tiltlo g., A. Vienuolio g., Vasario 16-osios g., Vašingtono al.

Tilto g., A. Vienuolio g., Vasario 16-osios g. ir Vašingtono al. vyrauja geros būklės lokalūs dangos pakeitimai (žr. 2.3 pav.). Struktūrinių pažaidų, susijusių su asfalto sluoksnių nuovargiu, nesurištųjų pagrindo sluoksnių arba žemės sankasos nepakankama laikomąja geba, nepakankamu dangos konstrukcijos atsparumu šalčio poveikiui nenustatyta.



a) Tiltlo g.

2.3 pav. Tilto g., A. Vienuolio g., Vasario 16-osios g. esamos dangos būklė

2.4. J. Tumo-Vaižganto g.

J. Tumo-Vaižganto g. vyrauja skersiniai plyšiai ir išilginiai plyšiai (žr. 2.4 pav. a), matomos negilios šlyties provėžos (žr. 2.4 pav. b). Dauguma plyšių užsandarinti. Struktūrinių pažeidimų, susijusių su asfalto sluoksnių nuovargiu, nesurištųjų pagrindo sluoksnių arba žemės sankasos nepakankama laikomąja geba, nepakankamu dangos konstrukcijos atsparumu šalčio poveikiui nenustatyta.



a) skersinis ir išilginis plyšiai



b) šlyties provėžos

2.4 pav. J. Tumo-Vaižganto g. esamos dangos būklė

3. ESAMOS DANGOS KONSTRUKCIJOS SUDĖTIS

Esamos dangos konstrukcijos sudėčiai nustatyti VILNIUS TECH AIF KTI Automobilių kelių mokslo laboratorija (toliau – AKML) atliko dangos konstrukcijos šurfavimą. Iš viso šurfavimas atliktas 7 vietose. Taip pat įvertinti A. Goštauto g. tyrimų, kuriuos VILNIUS TECH AIF KTI AKML atliko 2021 m., archyviniai duomenys. Dangos konstrukcijų sluoksniai ir jų storiai, nustatyti šurfais, pateikti 3.1 lentelėje, archyviniai duomenys apie asfalto sluoksnių storius A. Goštauto g. pateikti 3.2 lentelėje. Bandymų protokolai pateikti priede A.



3.1 pav. Dangos konstrukcijos tyrimų vietų schema

A. Goštauto g. bendras asfalto sluoksnių storis kinta nuo 16,0 cm iki 36,3 cm, vidutinis storis siekia 23,0 cm. Po asfalto sluoksniais yra skaldos pagrindo sluoksnis, kurį trijose tyrimų vietose sudaro granito skaldos mišinys (fr. 0/32 arba 0/45), vienoje tyrimo vietoje aptiktas dolomito skaldos mišinys (fr. 0/32). Skaldos pagrindo sluoksnio storis kinta nuo 14,9 cm iki 24,3 cm. Žemiau slūgso sluoksnis iš grunto ir žvyro mišinio (fr. 0/22 arba 0/32), vienoje tyrimų vietoje aptiktas dulkingas smėlis (fr. 0/4).

Vilniaus g. atkarpoje bendras asfalto sluoksnių storis yra 14,7 cm. Po asfalto sluoksniais yra 17,9 cm storio betono sluoksnis, po kuriuo slūgso dulkingas smėlis (fr. 0/4).

J. Tumo-Vaižganto g. bendras asfalto sluoksnių storis yra 12,5 cm. Po asfalto sluoksniais aptiktas 19,6 cm storio, tikėtina, grindinio sluoksnis, po kuriuo slūgso žvyras (fr. 0/22).

Vasario 16-osios g. bendras asfalto sluoksnių storis yra 10,9 cm. Po asfalto sluoksniais yra 23,2 cm storio dolomito skaldos (fr. 0/45) sluoksnis. Žemiau slūgso dulkingas smėlis (fr. 0/4).

3.1 lentelė. Dangos konstrukcijos sudėtis ir sluoksnių storiai tiriamuose objektuose

Objektas	Tyrimo vietos Nr.	Koordinatės LKS-94		Vieta	Sluoksnis	Storis, cm	Pastabos
		X	Y				
Vilniaus g.	Š.1	6062327	582515	Kryptis – link Žaliojo tilto, 2 e.j., d.v.	Asfalto sl. Nr. 1	4,1	2-as asfalto sluoksnis nesukibęs su 3-iu asfalto sluoksniu
					Asfalto sl. Nr. 2	7	
					Asfalto sl. Nr. 3	3,4	
					Betonas	17,9	
					Dulkingas smėlis fr. 0/4	>22,6	
A. Goštauto g.	Š.2	6062353	582462	Kryptis – link Baltojo tilto, 3 e.j., d.v.	Asfalto sl. Nr. 1	4,6	–
					Asfalto sl. Nr. 2	4,3	
					Asfalto sl. Nr. 3	3,2	
					Asfalto sl. Nr. 4	4,7	
					Asfalto sl. Nr. 5	6,8	
					Granito skaldos mišinys fr. 0/45	16,3	
					Grunto ir žvyro mišinys fr. 0/32	>15,3	
	Š.3	6062351	582342	Kryptis – link Žaliojo tilto, A juosta., d.v.	Asfalto sl. Nr. 1	4,3	5-as asfalto sluoksnis nesukibęs su 6-u asfalto sluoksniu
					Asfalto sl. Nr. 2	2,3	
					Asfalto sl. Nr. 3	4,3	
					Asfalto sl. Nr. 4	11,7	
					Asfalto sl. Nr. 5	3,9	
					Asfalto sl. Nr. 6	3,3	
					Asfalto sl. Nr. 7	6,5	
	Š.4	6062405	582135	Kryptis – link Žaliojo tilto, 1 e.j., d.v.	Granito skaldos mišinys fr. 0/32	>18,8	
					Asfalto sl. Nr. 1	3,1	–
					Asfalto sl. Nr. 2	5,9	
					Asfalto sl. Nr. 3	5,4	
					Asfalto sl. Nr. 4	7	
					Granito skaldos mišinys fr. 0/32	24,3	
					Dulkingas smėlis fr. 0/4	>9,4	
	Š.5	6062464	582058	Kryptis – link Baltojo tilto, 1 e.j., d.v.	Asfalto sl. Nr. 1	3,5	2-as asfalto sluoksnis nesukibęs su 3-iu asfalto sluoksniu
					Asfalto sl. Nr. 2	1,9	
					Asfalto sl. Nr. 3	2,1	
					Asfalto sl. Nr. 4	12,8	
					Dolomito skaldos mišinys fr. 0/32	14,9	
					Grunto ir žvyro mišinys fr. 0/22	>19,9	

3.1 lentelės tęsinys

Objektas	Tyrimo vietos Nr.	Koordinatės LKS-94		Vieta	Sluoksnis	Storis, cm	Pastabos
		X	Y				
J. Tumo-Vaižganto g.	Š.6	6062474	581969	Kryptis – link A. Goštauto g., 1 e.j., d.v.	Asfalto sl. Nr. 1	7	1-as asfalto sluoksnis nesukibęs su 2-u asfalto sluoksniu
					Asfalto sl. Nr. 2	5,5	
					Akmuo	19,6	
					Žvyro mišinys fr. 0/22	>22,9	
Vasario 16-osios g.	Š.7	6062403	582084	Kryptis – link Lukiškių g., 1 e.j., d.v.	Asfalto sl. Nr. 1	4,2	–
					Asfalto sl. Nr. 2	6,7	
					Dolomito skaldos mišinys fr. 0/45	23,2	
					Dulkinga smėlis fr. 0/4	>21	

3.2 lentelė. Asfalto sluoksnių storiai A. Goštauto g. (2021 m. archyviniai duomenys)

Tyrimo vietos Nr.	Vieta	Sluoksnis	Storis, cm
K.1	Kryptis – link Baltojo tilto. Apie 0,5 m nuo STOP juostos prieš sankryžą su Vasario 16-osios g. 1 e.j., k.v.	Asfalto sl. Nr. 1	3,6
		Asfalto sl. Nr. 2	2,2
		Asfalto sl. Nr. 3	4,5
		Asfalto sl. Nr. 4	6,3
		Asfalto sl. Nr. 5	4,3
K.2	Kryptis – link Žaliojo tilto. Apie 100 m nuo Vasario 16-osios g. briaunos. 1 e.j., d.v.	Asfalto sl. Nr. 1	4,2
		Asfalto sl. Nr. 2	3,4
		Asfalto sl. Nr. 3	8,4
K.3	Kryptis – link Baltojo tilto. Apie 27 m nuo STOP juostos už pėsčiųjų perėjos. 1 e.j., k.v.	Asfalto sl. Nr. 1	2,5
		Asfalto sl. Nr. 2	3,9
		Asfalto sl. Nr. 3	6,9
		Asfalto sl. Nr. 4	6,7
K.4	Kryptis – link Žaliojo tilto. Apie 53 m iki STOP juostos prieš sankryžą su Vilniaus g. 2 e.j., d.v.	Asfalto sl. Nr. 1	2,2
		Asfalto sl. Nr. 2	3,2
		Asfalto sl. Nr. 3	4,5
		Asfalto sl. Nr. 4	6,8
		Asfalto sl. Nr. 5	8,8

4. PROJEKTINĖ APKROVA

Atsižvelgiant į tai, kad tiriamajame objekte sunkiojo transporto eismo sudėtyje vyrauja visuomeninio transporto eismas, projektinė apkrova A apskaičiuota remiantis viešai prieinamais visuomeninio transporto tvarkaraščiais. Taip pat įvertinti archyviniai 2010 m. ir 2017 m. metų eismo intensyvumo tyrimų duomenis, kuriais remiantis kito sunkiojo transporto eismo intensyvumas A. Goštauto g. yra 30 aut./parą.

Projektinė apkrova A apskaičiuota priimant projektinį naudojimo laikotarpį 20 metų bei apskaičiuotą sunkiojo transporto vidutinį metinį paros eismo intensyvumą $VPI^{(ST)}$. Ašių skaičiaus koeficientas f_A ir bendras apkrovos koeficientas q_{Bm} patikslintas atsižvelgiant į visuomeninio transporto eismo sudėtį kiekvienoje gatvėje. Gatvių, kuriomis nevyksta visuomeninio transporto eismas, dangos konstrukcijos klasė nustatyta pagal gatvės kategoriją remiantis statybos techninio reglamento STR 2.06.04:2014 „Gatvės ir vietinės reikšmės keliai. Bendrieji reikalavimai“ 15 lentele.

4.1. A. Goštauto g., Kalvarijų g., Žygimantų g. ir Vilniaus g. sankryža

A. Goštauto g., Kalvarijų g., Žygimantų g. ir Vilniaus g. sankryžos projektinė apkrova A pateikta 4.1 lentelėje. Nustatyta, kad sankryžoje labiausiai apkrautos eismo juostos projektinė apkrova A yra 5,22 mln. ESA's.

4.1 lentelė. A. Goštauto g., Kalvarijų g., Žygimantų g. ir Vilniaus g. sankryžos projektinė apkrova A

VPI ^(ST)	f _A	q _{Bm}	f ₁	f ₂	f ₃	f _z	p	N, metai	Dienos	A, mln. ESA's
798	2,7	0,28	1,00	1,10	1,00	1,101	0,01	20	365	5,34

4.2. A. Goštauto g. nuo sankryžos su Kalvarijų g., Žygimantų g. ir Vilniaus g. iki Baltojo tilto

A. Goštauto g. atkarpos nuo sankryžos su Kalvarijų g., Žygimantų g. ir Vilniaus g. iki Baltojo tilto projektinė apkrova A pateikta 4.2 lentelėje. Nustatyta, kad sankryžoje labiausiai apkrautos eismo juostos projektinė apkrova A yra 3,89 mln. ESA's.

4.2 lentelė. A. Goštauto g. atkarpos nuo sankryžos su Kalvarijų g., Žygimantų g. ir Vilniaus g. iki Baltojo tilto projektinė apkrova A

VPI ^(ST)	f _A	q _{Bm}	f ₁	f ₂	f ₃	f _z	p	N, metai	Dienos	A, mln. ESA's
583	2,7	0,28	1,00	1,10	1,00	1,101	0,01	20	365	3,89

4.3. Vilniaus g. nuo ruožo pradžios iki sankryžos su A. Goštauto g.

Vilniaus g. nuo ruožo pradžios iki sankryžos su A. Goštauto g. projektinė apkrova A pateikta 4.3 lentelėje. Nustatyta, kad sankryžoje labiausiai apkrautos eismo juostos projektinė apkrova A yra 4,25 mln. ESA's.

4.3 lentelė. Vilniaus g. nuo ruožo pradžios iki sankryžos su A. Goštauto g. projektinė apkrova A

VPI ^(ST)	f _A	q _{Bm}	f ₁	f ₂	f ₃	f _z	p	N, metai	Dienos	A, mln. ESA's
680	2,7	0,26	1,00	1,10	1,00	1,101	0,01	20	365	4,22

4.4. Tilto g., A. Vienuolio g., A. Jakšto g., Vašingtono al.

Tilto g., A. Vienuolio g., A. Jakšto g. ir Vašingtono al. projektinė dangos konstrukcijos klasė parinkta pagal STR 2.06.04:2014 15 lentelę. Gatvių kategorija – D (pagalbinė gatvė). Atsižvelgiant į gatvių padėtį vietovėje ir pobūdį (vyrauja smulkiojo verslo ir kiti su nuolatiniu sunkiojo transporto eismu nesietini objektai), parinkta DK 0,1 dangos konstrukcijos klasė.

4.5. Vasario 16-osios g.

Vasario 16-osios g. nuo ruožo pradžios iki sankryžos su A. Goštauto g. projektinė apkrova A pateikta 4.4 lentelėje. Nustatyta, kad sankryžoje labiausiai apkrautos eismo juostos projektinė apkrova A yra 0,21 mln. ESA's.

4.4 lentelė. Vasario 16-osios g. nuo ruožo pradžios iki sankryžos su A. Goštauto g. projektinė apkrova A

VPI ^(ST)	f _A	q _{Bm}	f ₁	f ₂	f ₃	f _z	p	N, metai	Dienos	A, mln. ESA's
43	2,0	0,27	1,00	1,10	1,00	1,101	0,01	20	365	0,21

4.6. J. Tumo-Vaižganto g.

J. Tumo-Vaižganto g. nuo ruožo pradžios iki sankryžos su A. Goštauto g. projektinė apkrova A pateikta 4.5 lentelėje. Nustatyta, kad sankryžoje labiausiai apkrautos eismo juostos projektinė apkrova A yra 2,91 mln. ESA's.

4.5 lentelė. J. Tumo-Vaižganto g. nuo ruožo pradžios iki sankryžos su A. Goštauto g. projektinė apkrova A

VPI ^(ST)	f _A	q _{Bm}	f ₁	f ₂	f ₃	f _z	p	N, metai	Dienos	A, mln. ESA's
498	2,7	0,25	1,00	1,10	1,00	1,101	0,01	20	365	2,97

5. DANGOS KONSTRUKCIJOS LAIKOMOSIOS GEBOS MATAVIMO METODIKA

Dangos konstrukcijos laikomosios gebos tyrimas neardančiuoju metodu atliktas 2023 m. rugpjūčio 22 d. ir spalio 11 d. specializuota įranga krintančio svorio deflektometru „PRIMAX 2500“ (žr. 6.1 pav.). Matavimas atliekamas suteikiant smūginę apkrovą dangos konstrukcijai ir matuojant dangos paviršiaus įlinkį davikliais.



5.1 pav. Krintančio svorio deflektometras „PRIMAX 2500“

Matavimų metu fiksuota oro, dangos paviršiaus ir dangos 6 cm gylyje temperatūra. Dangos paviršiaus įlinkis matuotas -60, -45, -30, 0, 20, 30, 45, 60, 75, 90, 120, 150, 180, 210 cm atstumais nuo apkrovos plokštės centro. Apkrova dangos konstrukcijai perduota 30 cm skersmens apkrovos plokšte. Matavimai atlikti kiekvienoje eismo juostose transporto priemonių ratų riedėjimo vėžėje. Eismo juostų žymėjimai pateikti 6.1 lentelėje. Matavimo taškai išdėstyti kas 25 m. Atvejais, kai reprezentatyviai duomenų imčiai gauti 25 m žingsnis per didelis dėl mažo elemento ilgio, matavimai atlikti kas 10 m. Matavimai atlikti iš viso 247 vietose. Matavimai atlikti, dangos konstrukcijai suteikiant 50 kN apkrovą, atitinkančią 707 kPa slėgį į dangą.

5.1 lentelė. Matavimo juostų žymėjimas

	Kairė pusė				Dešinė pusė			
Eismo juosta	Papildoma	Pirma	Antra	Trečia	Trečia	Antra	Pirma	Papildoma
Žymėjimas ataskaitoje	B0	B1	B2	B3	A3	A2	A1	A0
Pastabos:								
1) Kelio pusė priimamas pagal 1.1 lentelę kryptimi nuo ruožo pradžios link ruožo pabaigos								

6. DANGOS KONSTRUKCIJOS LAIKOMOSIOS GEBOS ANALIZĖS IR ĮVERTINIMO METODIKA

Dangos konstrukcijų laikomoji geba vertinta pagal Forschungsgesellschaft für Straßen- und Verkehrswesen: Arbeitspapier Tragfähigkeit, Teil B 2.1: Falling Weight Deflectometer (FWD): Gerätebeschreibung, Messdurchführung – Asphaltbauweisen pateiktą metodiką per normalizuotą (apkrovos ir temperatūros atžvilgiu) dangos įlinkį, dangos konstrukcijos nesurištųjų pagrindo sluoksnių modulį M_0 bei tampriosios deformacijos ilgį l .

Dangos konstrukcijos įlinkio rezultatai normalizuoti 50 kN apkrovai ir 20°C temperatūrai. Įlinkio normalizavimas (pataisa) į standartinę apkrovą atliktas kiekvieno deformacijos jutiklio (geofono) išmatuotam įlinkiui w_i , pagal lygtį (1):

$$w_i = w_{m,i} \frac{F_d}{F_m}; \quad (1)$$

čia: w_i – normalizuota deformacija, išmatuota apkrovos ciklo metu i - amė deformacijos jutiklyje (geofone), mm; $w_{m,i}$ – nenormalizuota deformacija, išmatuota apkrovos ciklo metu i - amė deformacijos jutiklyje (geofone), mm; F_m – apkrovos impulsas matavimo metu, kN; F_d – normalizuota apkrova (50 kN).

Matavimo metu asfalto dangos savybės esant skirtingai aplinkos temperatūrai skiriasi, todėl dangos įlinkis taip pat priklauso nuo temperatūros. Šiai analizei išmatuotos asfalto dangos konstrukcijos įlinkio dubuo normalizuotas į +20 °C standartinę temperatūrą. Temperatūros normalizavimo (pataisos) koeficientas apskaičiuotas pagal lygtį (Motiejūnas et al. 2010):

$$t_k = 10^{-0,000221 \cdot h^{1,0229} (T_A - 20)}; \quad (2)$$

čia: h – asfalto dangos sluoksnių storis, cm; T_A – asfalto dangos sluoksnio temperatūra, °C.

Dangos konstrukcijos nesurištųjų pagrindo sluoksnių modulis apskaičiuojamas pagal lygtį (3):

$$M_0 = F \frac{B}{A}; \quad (3)$$

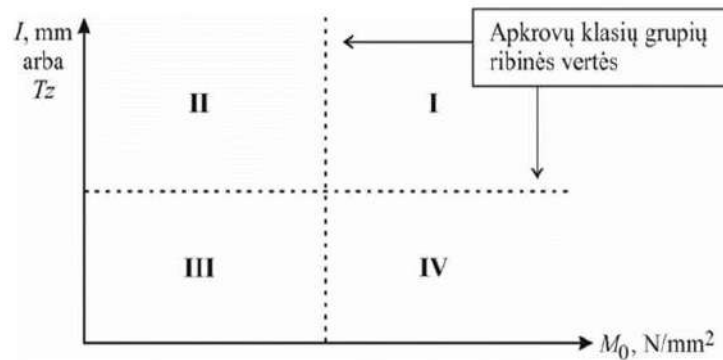
čia: M_0 – dangos konstrukcijos nesurištųjų pagrindo sluoksnių, t. y. puserdvės, kurią sudaro skaldos pagrindo sluoksnis (SPS), apsauginis šalčiui atsparus sluoksnis (AŠAS) arba šalčiui nejautrių medžiagų sluoksnis (ŠNS) ir žemės sankasa, tačiau be surištojo pagrindo sluoksnio, modulis, N/mm^2 ; F – smūgio jėgos perdavimas, kN; A – regresijos parametras, mm; B – regresijos parametras, mm^{-1} .

Laikomosios gebos skaičius apskaičiuojamas pagal lygtį (4):

$$l = \frac{1}{B}; \quad (4)$$

čia: l – tampriosios deformacijos ilgis, mm; B – regresijos parametras, mm^{-1} .

Kiekvienas matavimo taškas priskiriamas, apkrovų klasių grupių laikomosios gebos parametru M_0 ir l orientacinėms ribinėms vertėms (žr. 7.1 pav.). M_0 bei l vertės buvo suinterpoliuotos atsižvelgiant į apskaičiuotą projekcinę apkrovą bei yra pateiktos 7.1 lentelėje.



6.1 pav. Laikomosios gebos parametrų M_0 ir T_z klasifikacijos diagrama

6.1 lentelė. Nesurištų medžiagų puserdvės modulio M_0 ir laikomosios gebos skaičiaus / dydžio T_z , asfalto dangos konstrukcijoms pagal apkrovos klasę orientaciniai dydžiai, normalizuoti $+20\text{ }^{\circ}\text{C}$ temperatūrai

DK klasė	Vertinimo charakteristikos	Orientacinis dydis (ribinė vertė)
DK 5,34	Tampriosios deformacijos ilgis l , mm	473
	Nesurištų medžiagų puserdvės modulis M_0 , N/mm^2	150
DK 4,22	Tampriosios deformacijos ilgis l , mm	467
	Nesurištų medžiagų puserdvės modulis M_0 , N/mm^2	150
DK 3,89	Tampriosios deformacijos ilgis l , mm	465
	Nesurištų medžiagų puserdvės modulis M_0 , N/mm^2	150
DK 2,97	Tampriosios deformacijos ilgis l , mm	457
	Nesurištų medžiagų puserdvės modulis M_0 , N/mm^2	150
DK 0,21	Tampriosios deformacijos ilgis l , mm	130
	Nesurištų medžiagų puserdvės modulis M_0 , N/mm^2	125
DK 0,1	Tampriosios deformacijos ilgis l , mm	130
	Nesurištų medžiagų puserdvės modulis M_0 , N/mm^2	125

Laikomosios gebos parametrų orientacinės ribinės vertės I:

- nesurištų medžiagų puserdvės (skaldos pagrindo sluoksnis (SPS), apsauginis šalčiui atsparus sluoksnis (AŠAS) ir žemės sankasa) turi aukštą laikomąją gebą (sluoksnio modulis M_0);
- surištas dangos konstrukcijos sluoksnis standus;

- garantuota visos dangos konstrukcijos laikomoji geba.

Laikomosios gebos parametrų orientacinės ribinės vertės II:

- nesurištų medžiagų puserdvės (skaldos pagrindo sluoksnis (SPS), apsauginis šalčiui atsparus sluoksnis (AŠAS) ir žemės sankasa) turi žemą laikomąją gebą (sluoksnio modulis M_0);
- surištas dangos konstrukcijos sluoksnis santykinai standus, labai jautrus įtempiams ir deformacijoms. Galimos greitos dangos pažaidos.

Laikomosios gebos parametrų orientacinės ribinės vertės III:

- nesurištų medžiagų puserdvės (skaldos pagrindo sluoksnis (SPS), apsauginis šalčiui atsparus sluoksnis (AŠAS) ir žemės sankasa) turi santykinai žemą laikomąją gebą (sluoksnio modulis M_0);
- surištas dangos konstrukcijos sluoksnis santykinai nestandus (pvz., plyšiai, nuovargis, blogas sukibimas);
- nepakankama visos dangos konstrukcijos laikomoji geba. Reikia visiško dangos konstrukcijos pakeitimo.

Laikomosios gebos parametrų orientacinės ribinės vertės IV:

- nesurištų medžiagų puserdvės (skaldos pagrindo sluoksnis (SPS), apsauginis šalčiui atsparus sluoksnis (AŠAS) ir žemės sankasa) turi aukštą laikomąją gebą (sluoksnio modulis M_0);
- surištas dangos konstrukcijos sluoksnis santykinai standus;

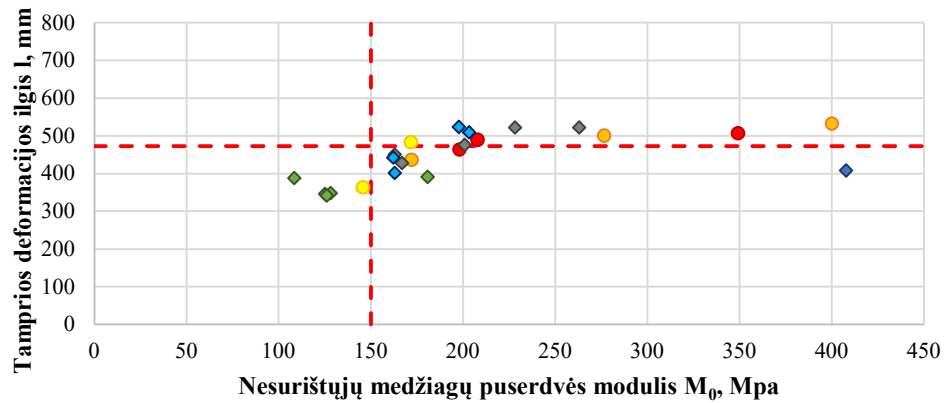
7. LAIKOMOSIOS GEBOS MATAVIMO REZULTATŲ ANALIZĖ

7.1. A. Goštauto g., Kalvarijų g., Žygimantų g. ir Vilniaus g. sankryža

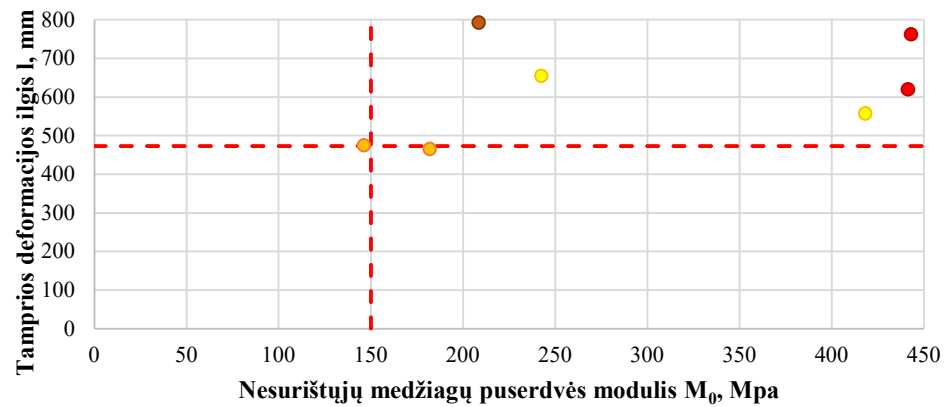
Apskaičiavus dangos konstrukcijos nesurištųjų pagrindo sluoksnių puserdvės modulį M_0 ir tampriosios deformacijos ilgį l (žr. 8.1 pav.), nustatyta, kad sankryžos zonoje M_0 kinta nuo 123 MPa iki 901 MPa, vidurkis yra 248 MPa, standartinis nuokrypis – 159 MPa. l kinta nuo 313 mm iki 793 mm, vidurkis yra 476 mm, standartinis nuokrypis – 102 mm.

Apibendrinant nustatytus dangos konstrukcijos laikomosios gebos parametrus, galima teigti, kad esamos dangos konstrukcijos laikomoji geba atitinka DK 5,22 klasės dangos konstrukcijos orientacinius ribinius dydžius. Didžioji dalis M_0 ir l reikšmių išsidėsčiusios I ketvirtyje arba yra artimos I ketvirčiui, kuris rodo, kad nesurištų medžiagų sluoksniai ir žemės sankasa turi aukštą laikomąją gebą, o surištas dangos konstrukcijos sluoksnis yra standus. 13 % matavimo vietų nustatyta, kad nesurištų medžiagų sluoksniai ir žemės sankasa turi žemesnę laikomąją gebą nei orientacinė ribinė vertė, tačiau vidutinis nuokrypis siekia tik 9 %. 53 % matavimo vietų nustatyta, kad surištieji sluoksniai yra tik santykinai standūs ir gali būti jautrūs įtempiams, tačiau vidutinis

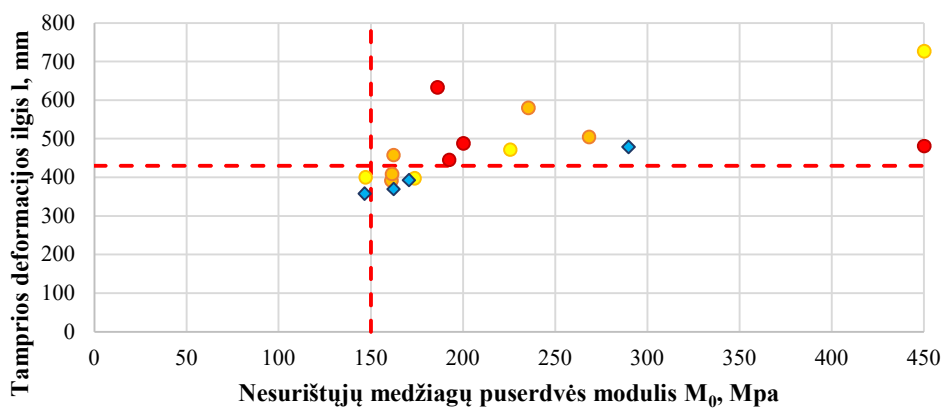
nuokrypis siekia 15 % ir atsižvelgiant į aukštą nesurištųjų sluoksnių ir žemės sankasos laikomąją gebą yra nereikšmingas.



a) A. Goštauto g. sankryžos su Kalvarijų g., Žygimantų g. ir Vilniaus g. zona



b) Vilniaus g. sankryžos su A. Goštauto g., Kalvarijų g. ir Žygimantų g. zona



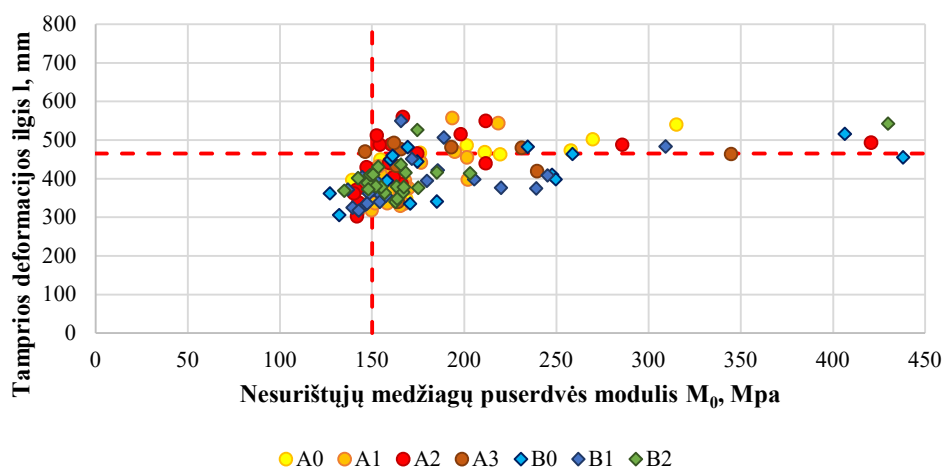
c) Žygimantų g. sankryžos su A. Goštauto g., Kalvarijų g. ir Vilniaus g. zona

7.1 pav. Laikomosios gebos parametrų M_0 ir T_z klasifikacijos diagrama A. Goštauto g., Kalvarijų g., Žygimantų g. ir Vilniaus g. sankryžoje (DK 5,22)

7.2. A. Goštauto g. nuo sankryžos su Kalvarijų g., Žygimantų g. ir Vilniaus g. iki Baltojo tilto

Apskaičiavus dangos konstrukcijos nesurištųjų pagrindo sluoksnių puserdvės modulį M_0 ir tampriosios deformacijos ilgį l (žr. 8.2 pav.), nustatyta, kad A. Goštauto g. atkarpoje nuo sankryžos su Kalvarijų g., Žygimantų g. ir Vilniaus g. iki Baltojo tilto M_0 kinta nuo 127 MPa iki 438 MPa, vidurkis yra 185 MPa, standartinis nuokrypis – 59 MPa. l kinta nuo 320 mm iki 560 mm, vidurkis yra 415 mm, standartinis nuokrypis – 64 mm.

Apibendrinant nustatytus dangos konstrukcijos laikomosios gebos parametrus, galima teigti, kad esamos dangos konstrukcijos laikomoji geba yra nehomogeniška ir tik iš dalies atitinka DK 3,89 klasės dangos konstrukcijos orientacinius ribinius dydžius. Didžioji dalis M_0 ir l reikšmių išsidėsčiusios IV ketvirtyje, kuris rodo, kad nesurištų medžiagų sluoksniai ir žemės sankasa turi aukštą laikomąją gebą, tačiau surištieji sluoksniai yra standūs tik iš dalies ir yra jautrūs įtempiams. 21 % matavimo vietų nustatyta, kad nesurištų medžiagų sluoksniai ir žemės sankasa turi žemesnę laikomąją gebą nei orientacinė ribinė vertė, tačiau vidutinis nuokrypis siekia tik 5 %. 79 % matavimo vietų nustatyta, kad surištieji sluoksniai yra tik santykinai standūs, vidutinis nuokrypis siekia 16 %.

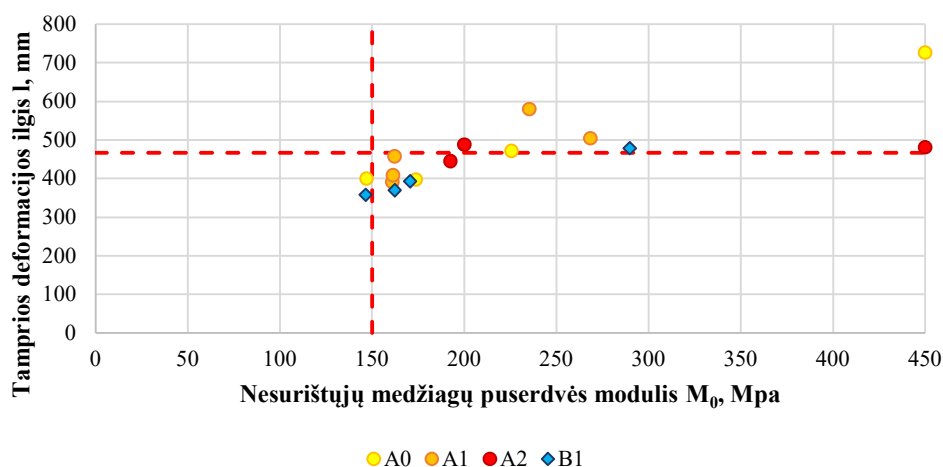


7.2 pav. Laikomosios gebos parametrų M_0 ir T_z klasifikacijos diagrama A. Goštauto g. atkarpoje nuo sankryžos su Kalvarijų g., Žygimantų g. ir Vilniaus g. iki Baltojo tilto (DK 3,89)

7.3. Vilniaus g. nuo ruožo pradžios iki sankryžos su A. Goštauto g.

Apskaičiavus dangos konstrukcijos nesurištųjų pagrindo sluoksnių puserdvės modulį M_0 ir tampriosios deformacijos ilgį l (žr. 8.3 pav.), nustatyta, kad Vilniaus g. atkarpoje nuo ruožo pradžios iki sankryžos su A. Goštauto g. M_0 kinta nuo 146 MPa iki 450 MPa, vidurkis yra 214 MPa, standartinis nuokrypis – 81 MPa. l kinta nuo 339 mm iki 726 mm, vidurkis yra 454 mm, standartinis nuokrypis – 98 mm.

Apibendrinant nustatytus dangos konstrukcijos laikomosios gebos parametrus, galima teigti, kad esamos dangos konstrukcijos laikomoji geba atitinka DK 4,22 klasės dangos konstrukcijos orientacinius ribinius dydžius. M_0 ir l reikšmės išsidėsčiusios I ketvirtyje arba yra artimos I ketvirčiui, kuris rodo, kad nesurištų medžiagų sluoksniai ir žemės sankasa turi aukštą laikomąją gebą, o surištas dangos konstrukcijos sluoksnis yra standus. 44 % matavimo vietų nustatyta, kad surištieji sluoksniai yra tik santykinai standūs ir gali būti jautrūs įtempiams, tačiau vidutinis nuokrypis siekia 15 % ir atsižvelgiant į aukštą nesurištųjų sluoksnių ir žemės sankasos laikomąją gebą yra nereikšmingas.

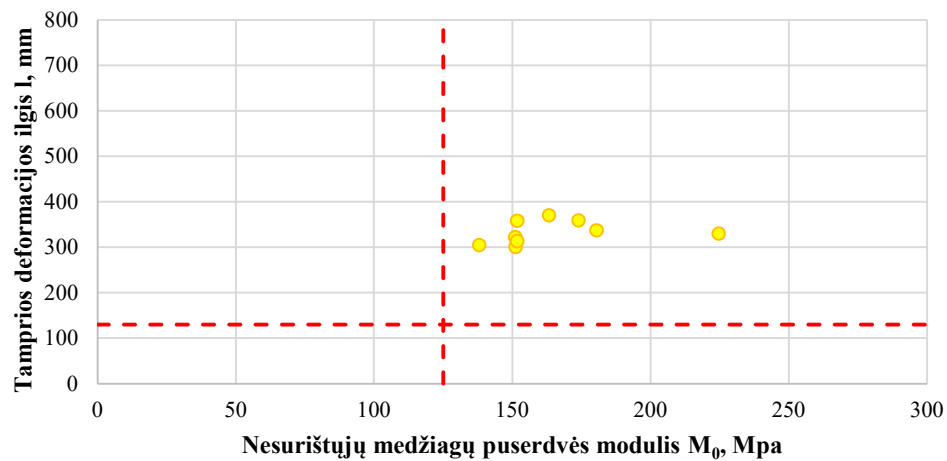


7.3 pav. Laikomosios gebos parametrų M_0 ir T_z klasifikacijos diagrama Vilniaus g. atkarpoje nuo ruožo pradžios iki sankryžos su A. Goštauto g. (DK 4,22)

7.4. Tiltu g.

Apskaičiavus dangos konstrukcijos nesurištųjų pagrindo sluoksnių puserdvės modulį M_0 ir tampriosios deformacijos ilgį l (žr. 8.4 pav.), nustatyta, kad Tiltu g. M_0 kinta nuo 138 MPa iki 225 MPa, vidurkis yra 165 MPa, standartinis nuokrypis – 26 MPa. l kinta nuo 301 mm iki 370 mm, vidurkis yra 333 mm, standartinis nuokrypis – 25 mm.

Apibendrinant nustatytus dangos konstrukcijos laikomosios gebos parametrus, galima teigti, kad esamos dangos konstrukcijos laikomoji geba atitinka DK 0,1 klasės dangos konstrukcijos orientacinius ribinius dydžius. Visos M_0 ir l reikšmės išsidėsčiusios I ketvirtyje, kuris rodo, kad nesurištų medžiagų sluoksniai ir žemės sankasa turi aukštą laikomąją gebą, o surištas dangos konstrukcijos sluoksnis yra standus.

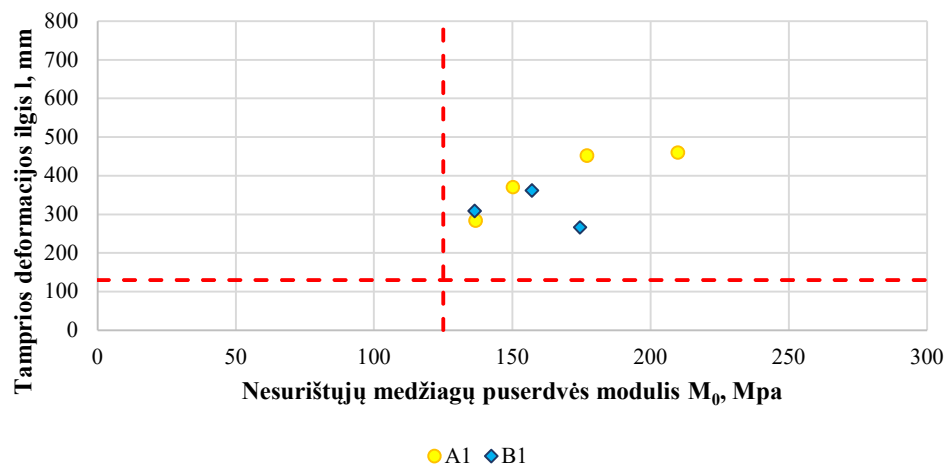


7.4 pav. Laikomosios gebos parametrų M_0 ir T_z klasifikacijos diagrama Tilto g. (DK 0,1)

7.5. A. Vienuolio g.

Apskaičiavus dangos konstrukcijos nesurištųjų pagrindo sluoksnių puserdvės modulį M_0 ir tampriosios deformacijos ilgį l (žr. 8.5 pav.), nustatyta, kad A. Vienuolio g. M_0 kinta nuo 136 MPa iki 210 MPa, vidurkis yra 163 MPa, standartinis nuokrypis – 26 MPa. l kinta nuo 267 mm iki 460 mm, vidurkis yra 358 mm, standartinis nuokrypis – 77 mm.

Apibendrinant nustatytus dangos konstrukcijos laikomosios gebos parametrus, galima teigti, kad esamos dangos konstrukcijos laikomoji geba atitinka DK 0,1 klasės dangos konstrukcijos orientacinius ribinius dydžius. Visos M_0 ir l reikšmės išsidėsčiusios I ketvirtyje, kuris rodo, kad nesurištųjų medžiagų sluoksniai ir žemės sankasa turi aukštą laikomąją gebą, o surištas dangos konstrukcijos sluoksnis yra standus.

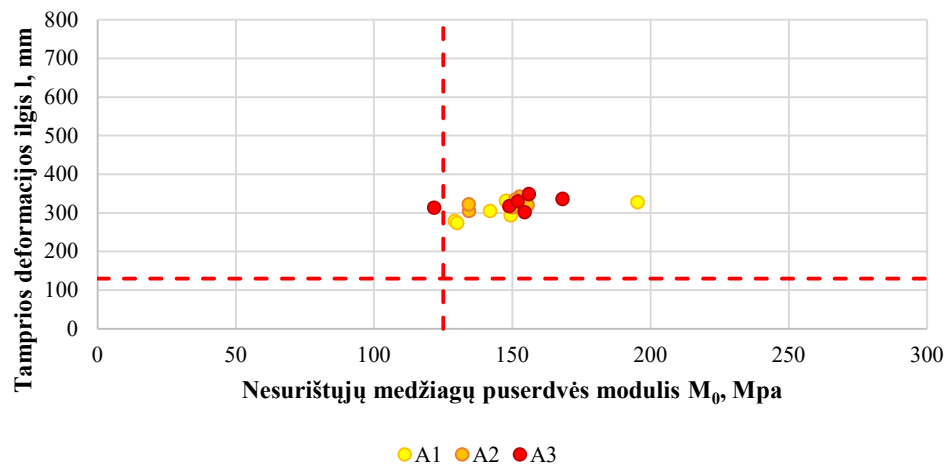


7.5 pav. Laikomosios gebos parametrų M_0 ir T_z klasifikacijos diagrama A. Vienuolio g. (DK 0,1)

7.6. A. Jakšto g.

Apskaičiavus dangos konstrukcijos nesurištųjų pagrindo sluoksnių puserdvės modulį M_0 ir tampriosios deformacijos ilgį l (žr. 8.6 pav.), nustatyta, kad A. Jakšto g. M_0 kinta nuo 121 MPa iki 195 MPa, vidurkis yra 148 MPa, standartinis nuokrypis – 17 MPa. l kinta nuo 274 mm iki 348 mm, vidurkis yra 316 mm, standartinis nuokrypis – 21 mm.

Apibendrinant nustatytus dangos konstrukcijos laikomosios gebos parametrus, galima teigti, kad esamos dangos konstrukcijos laikomoji geba atitinka DK 0,1 klasės dangos konstrukcijos orientacinius ribinius dydžius. Visos M_0 ir l reikšmės išsidėsčiusios I ketvirtyje arba yra artimos I ketvirčiui, kuris rodo, kad nesurištų medžiagų sluoksniai ir žemės sankasa turi aukštą laikomąją gebą, o surištas dangos konstrukcijos sluoksnis yra standus.

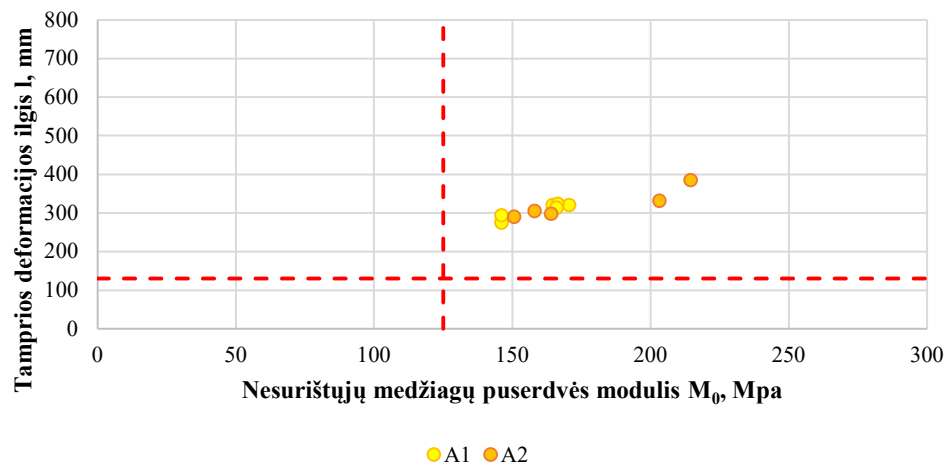


7.6 pav. Laikomosios gebos parametrų M_0 ir T_z klasifikacijos diagrama A. Jakšto g. (DK 0,1)

7.7. Vasario 16-osios g.

Apskaičiavus dangos konstrukcijos nesurištųjų pagrindo sluoksnių puserdvės modulį M_0 ir tampriosios deformacijos ilgį l (žr. 8.7 pav.), nustatyta, kad Vasario 16-osios g. M_0 kinta nuo 146 MPa iki 215 MPa, vidurkis yra 168 MPa, standartinis nuokrypis – 22 MPa. l kinta nuo 276 mm iki 385 mm, vidurkis yra 314 mm, standartinis nuokrypis – 29 mm.

Apibendrinant nustatytus dangos konstrukcijos laikomosios gebos parametrus, galima teigti, kad esamos dangos konstrukcijos laikomoji geba atitinka DK 0,21 klasės dangos konstrukcijos orientacinius ribinius dydžius. Visos M_0 ir l reikšmės išsidėsčiusios I ketvirtyje, kuris rodo, kad nesurištų medžiagų sluoksniai ir žemės sankasa turi aukštą laikomąją gebą, o surištas dangos konstrukcijos sluoksnis yra standus.

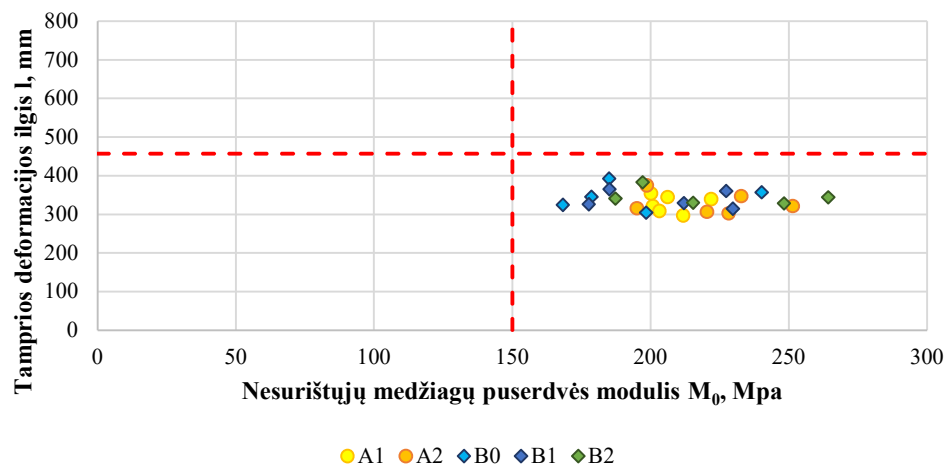


7.7 pav. Laikomosios gebos parametrų M_0 ir T_z klasifikacijos diagrama Tilto g. (DK 0,21)

7.8. J. Tumo-Vaižganto g.

Apskaičiavus dangos konstrukcijos nesurištųjų pagrindo sluoksnių puserdvės modulį M_0 ir tampriosios deformacijos ilgį l (žr. 8.8 pav.), nustatyta, kad J. Tumo-Vaižganto g. M_0 kinta nuo 168 MPa iki 344 MPa, vidurkis yra 211 MPa, standartinis nuokrypis – 24 MPa. l kinta nuo 297 mm iki 392 mm, vidurkis yra 336 mm, standartinis nuokrypis – 25 mm.

Apibendrinant nustatytus dangos konstrukcijos laikomosios gebos parametrus, galima teigti, kad esamos dangos konstrukcijos laikomoji geba tik iš dalies atitinka DK 2,91 klasės dangos konstrukcijos orientacinius ribinius dydžius. Visos M_0 ir l reikšmės išsidėsčiusios IV ketvirtyje, kuris rodo, kad nesurištųjų medžiagų sluoksniai ir žemės sankasa turi aukštą laikomąją gebą, tačiau surištas dangos konstrukcijos sluoksnis yra tik dalinai standus.

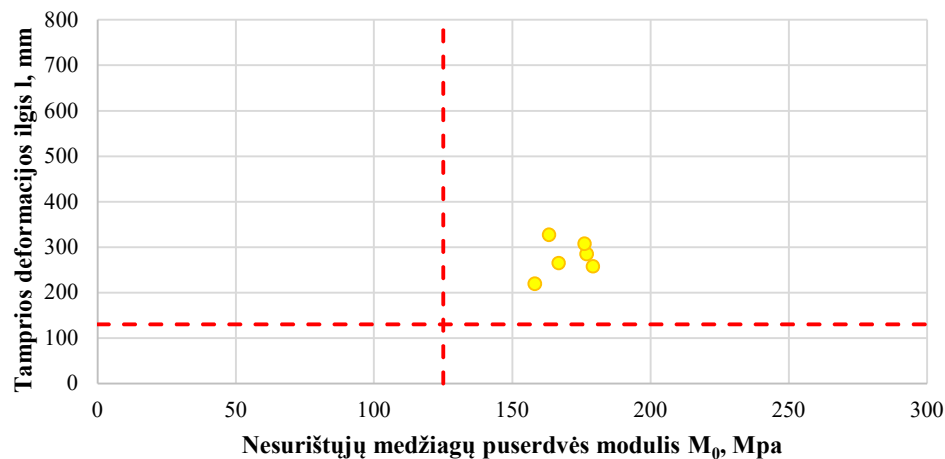


7.8 pav. Laikomosios gebos parametrų M_0 ir T_z klasifikacijos diagrama J. Tumo-Vaižganto g. (DK 2,91)

7.9. Vašingtono al.

Apskaičiavus dangos konstrukcijos nesurištųjų pagrindo sluoksnių puserdvės modulį M_0 ir tampriosios deformacijos ilgį l (žr. 8.9 pav.), nustatyta, kad Vašingtono al. M_0 kinta nuo 158 MPa iki 179 MPa, vidurkis yra 170 MPa, standartinis nuokrypis – 9 MPa. l kinta nuo 219 mm iki 327 mm, vidurkis yra 277 mm, standartinis nuokrypis – 38 mm.

Apibendrinant nustatytus dangos konstrukcijos laikomosios gebos parametrus, galima teigti, kad esamos dangos konstrukcijos laikomoji geba atitinka DK 0,21 klasės dangos konstrukcijos orientacinius ribinius dydžius. Visos M_0 ir l reikšmės išsidėsčiusios I ketvirtyje, kuris rodo, kad nesurištų medžiagų sluoksniai ir žemės sankasa turi aukštą laikomąją gebą, o surištas dangos konstrukcijos sluoksnis yra standus.



7.9 pav. Laikomosios gebos parametrų M_0 ir T_z klasifikacijos diagrama Tilto g. (DK 0,1)

8. DANGOS KONSTRUKCIJOS ATNAUJINIMO SPRENDINIAI

Dangos konstrukcijos sprendiniai suprojektuoti taikant specialiuosius skaičiavimus vadovaujantis daugiasluoksniškumo teorijos pagrindais. Skaičiavimai atlikti su MN LAYER (Khazanovich and Wang 2008) programa ir asfalto dangos konstrukcijų projektavimo modelio programinę įrangą ViaStructura priimant šias prielaidas:

- 1) sluoksniai horizontalia kryptimi neriboti.
- 2) Sluoksnių medžiagos homogeniškos ir izotropiškos.
- 3) Tarp skirtingų asfalto sluoksnių, tarp skirtingų sluoksnių be rišiklių yra visiškai sukibę (sukibimo koeficientas lygus 0), tarp asfalto pagrindo ir skaldos/žvyro pagrindo sluoksnio yra dalinis sukibimas (sukibimo koeficientas lygus 1).

- 4) Puasono koeficientas pastovus, asfalto sluoksniams – 0,35, nesurištiems pagrindo sluoksniams ir žemės sankasai – 0,45.
- 5) Skaičiuojamoji apkrova dangos konstrukcijos reakcijai apskaičiuoti – pavienis ratas, veikiamas 50 kN jėga, kurio kontakto su danga ploto spindulys 15 cm.

Dangos konstrukcijos degradacijos (nuovargio) poveikis vertinamas pagal suminę (bendrą) projekcinę (A) ir ribinę ($N_{rib.}$) apkrovos, numatytam projektiniam naudojimui laikotarpiui, santykį – tikrinama Minerio hipotezė. Projektinės apkrovos skaičius negali būti didesnis už ribinės apkrovos skaičių. Minerio sąlyga tikrinama kiekvienam dangos konstrukcijos sluoksniui atskirai taikant ribinių būvių funkcijas asfalto pagrindo sluoksniui, sluoksniams be rišiklių ir žemės sankasai. Minerio sąlyga bendruoju atveju:

$$\text{Poveikis} = \sum \frac{A_{Ti}}{N_{rib.,Ti}} \quad (6);$$

čia: A_{Ti} – projekcinė apkrova i -uoju temperatūros režimu, ESAs; $N_{rib.,Ti}$ – ribinė apkrova i -uoju temperatūros režimu, ESAs.

Asfalto pagrindo sluoksnio ribinių būvių funkcija pagal formulę (FSV 2018):

$$N_{rib.} = \frac{k_1(T)}{F_{(\varepsilon_6)}} \cdot \left(\frac{S_{mix}(T)}{\sigma_v \cdot \gamma_{AC}} \right)^{k_2(T)} \quad (7);$$

čia: $S_{mix}(T)$ – nuo temperatūros priklausantis asfalto E modulis, MPa; σ_v – vertikalieji įtempimai asfalto pagrindo sluoksnio apačioje, MPa; γ_{AC} – asfalto sluoksnio saugos koeficientas, sukalibruotas Lietuvos sąlygoms ($\gamma_{AC} = 1,34$); $F_{(\varepsilon_6)}$ – nuovargio saugos koeficientas, apskaičiuojamas pagal formulę:

$$F_{(\varepsilon_6)} = E_B \frac{130}{\varepsilon_6} \quad (8);$$

čia: E_B – koeficientas įvertinantis asfalto rišiklio rūšį ir poveikį (kelių bitumui $E_B = 11$); ε_6 – asfalto bandinio deformacijos dydis po 10^6 apkrovos ciklų nustatytas atliekant keturių taškų lenkimo bandymą pagal LST EN 12697-24, $\mu\text{m/m}$; $k_1(T)$, $k_2(T)$ – temperatūrą įvertinantys koeficientai apskaičiuojami atitinkamai pagal formules:

$$k_1(T) = 10^{-(0,0077 \cdot T^2 - 0,4859 \cdot T + 17,602)} \quad (9);$$

$$k_2(T) = 0,0015 \cdot T^2 - 0,0875 \cdot T + 6,1803 \quad (10);$$

čia: T – asfalto pagrindo sluoksnio, kuriam skaičiuojama nuovargio sąlyga, temperatūra, °C.

Asfalto sluoksnio temperatūra apskaičiuojama pagal formulę:

$$T = b \cdot \ln(0,01 \cdot h + 1) + T_p \quad (11);$$

čia: b – temperatūros perskaičiavimo koeficientas (žr. 8.1 lentelę); h – gylis dangos konstrukcijoje, kuriame skaičiuojama temperatūra, mm; T_p – dangos paviršiaus temperatūra, °C.

8.1 lentelė. Temperatūros perskaičiavimo koeficientai

Dangos paviršiaus temperatūra, °C	<-10	<-5	<0	<5	<10	<15	<20	<25	<30	<35	<40	<45	>45
b	6,5	4,5	2,5	0,7	0,1	0,3	0,4	-1,6	-4	-6,2	-8,5	-10,5	-12

Vietovė, kurioje modeliuojamos dangos konstrukcijos, patenka į Lietuvos II asfalto dangos paviršiaus temperatūros zoną. II zonos asfalto dangos paviršiaus temperatūros metinis procentinis pasiskirstymas pateiktas 8.2 lentelėje.

8.2 lentelė. Asfalto dangos paviršiaus temperatūros metinis procentinis pasiskirstymas

Asfalto dangos paviršiaus temperatūros režis, °C	(-t;-15]	(-15;-10]	(-10;-5]	(-5;0]	(0;5]	(5;10]	(10;15]	(15;20]	(20;25]	(25;30]	(30;35]	(35;40]	(40;45]	(45;t]
Temperatūros metinis pasikartojimo dažnis, %	0,380	1,610	4,995	13,563	19,629	14,359	11,446	12,484	10,031	5,965	3,303	1,587	0,531	0,117

Vertikalusis įtempimas transformuojamas atsižvelgiant į temperatūrą ir asfalto sluoksnio irimo pobūdį, kurie įvertinami taikant formulę:

$$c = \left(\frac{72,7749 - T}{32,9565} \right)^{1,923} \quad (12);$$

Kai $1 \leq c < 3$ vertikalusis įtempimas (σ_v) nustatomas:

$$\sigma_v = \frac{c-1}{2 \cdot c} \cdot (\sigma_1 + \sigma_3) + \sqrt{\frac{(c-1)^2}{4 \cdot c^2} \cdot (\sigma_1 + \sigma_3)^2 + \frac{1}{2} \cdot (\sigma_1 - \sigma_3)^2} \quad (13);$$

Kai $c \geq 3$ vertikalusis įtempimas (σ_v) nustatomas:

$$\sigma_v = \frac{\sigma_1 + \sigma_3}{2 \cdot (p_c - 2)} + \sqrt{\frac{(\sigma_1 + \sigma_3)^2}{4 \cdot (p_c - 2)^2} - \frac{(\sigma_1 - \sigma_3)^2}{4 \cdot p_c \cdot (p_c - 2)}} \quad (14);$$

$$p_c = 0,5 \cdot [(c + 1) - 2 \cdot \sqrt{c + 1}] \quad (15);$$

čia: σ_1 , – horizontalieji įtempimai asfalto pagrindo sluoksnio apačioje, nustatyti daugiasluoksniškumo teorijos principais, MPa; σ_3 – vertikalieji įtempimai asfalto pagrindo sluoksnio apačioje, nustatyti daugiasluoksniškumo teorijos principais, MPa.

Sluoksnių be rišiklių ir žemės sankasos ribinių būvių funkcija pagal formulę (FGSV 2009):

$$rib.N_N = 10^{0,7 \left(\frac{0,00875 \cdot E_v}{pr \cdot \sigma_z \cdot \gamma} \right)} \quad (16);$$

čia: E_{v2} – nesurišto pagrindo sluoksnio (žemės sankasos) deformacijos modulis, MPa; $pr \cdot \sigma_z$ – didžiausi vertikalieji įtempimai skaldos pagrindo sluoksnio paviršiuje, MPa; γ – saugos koeficientas, sukalibruotas Lietuvos sąlygoms (skaldos pagrindo sluoksniui, apsauginiam šalčiui atspariam

sluoksniui ir šalčiui nejautrių medžiagų sluoksniui priimama, kad $\gamma = 1,63$, žemės sankasai priimama, kad $\gamma = 2,00$).

8.1. A. Goštauto g., Kalvarijų g., Žygimantų g. ir Vilniaus g. sankryža

A. Goštauto g., Kalvarijų g., Žygimantų g. ir Vilniaus g. sankryžoje rekomenduojama palikti esamą dangos konstrukciją. Dangos konstrukcija sankryžos zonoje yra neseniai atnaujinta, turimais archyviniais duomenimis prieš atnaujinant dangos konstrukciją, joje nebuvo pasireiškusių struktūrinių ir su šalčio poveikiu susijusių pažaidos. Neardomieji dangos konstrukcijos laikomosios gebos matavimai rodo, kad nesurištųjų pagrindo sluoksnių laikomoji geba yra pakankama, surištieji (asfalto) sluoksniai yra standūs. Taip pat patikrinus esamą dangos konstrukciją specialiaisiais skaičiavimais nustatyta, kad esamos dangos konstrukcijos ribinė apkrova yra 5,93-6,53 mln. ESA's, ribinis naudojimo laikotarpis siekia 22-24 metus.

8.2. A. Goštauto g. nuo sankryžos su Kalvarijų g., Žygimantų g. ir Vilniaus g. iki Baltojo tilto

Atsižvelgiant į tai, kad A. Goštauto g. atkarpoje nuo sankryžos su Kalvarijų g., Žygimantų g. ir Vilniaus g. iki Baltojo tilto esamos dangos būklė yra sąlyginai gera, nenustatyta struktūrinių ir su šalčio poveikiu susijusių pažaidų, numatytas atnaujinimas pakeičiant dalį esamos dangos konstrukcijos. Sudaryti 3 esamos dangos konstrukcijos atnaujinimo variantai atsižvelgiant į nustatytą dangos konstrukcijos laikomąją gebą.

Atlikus specialiuosius skaičiavimus nustatyta, kad A1 e.j. nuo A. Goštauto g. 3 iki ruožo pabaigos, A2 e.j. nuo A. Goštauto g. 2 iki A. Goštauto g. 3, B1 e.j. nuo A. Goštauto g. 2 iki Vasario 16-osios g. 1 ir B1 e.j. nuo Vasario 16-osios g. 1 iki ruožo pabaigos esamos dangos konstrukcijos ribinė apkrova yra mažesnė už projektinę apkrovą A. Nustatyta, kad daugeliu atvejų esamų nesurištųjų pagrindo sluoksnių ir žemės sankasos puserdvės laikomoji geba yra aukšta, tačiau surišųjų sluoksniai yra tik sąlyginai standūs. Ardomaisiais tyrimais nustatyta, kad esami asfalto sluoksniai neatitinka normatyvinių dokumentų nuostatų dėl asfalto sluoksnių struktūriškumo, taip pat dalyje tyrimo vietų sukibimas tarp atskirų asfalto sluoksnių yra nepakankamas. Šie aspektai lemia sąlyginai žemą esamų asfalto sluoksnių atsparumą nuovargio plyšių susidarymui. Dangos konstrukcijos atnaujinimo sprendinių sluoksniai, jų storiai, medžiagos ir mechaninės savybės pateiktos 8.3 lentelėje, o apskaičiuotos ribinių būvių sąlygos pateiktos 8.4 lentelėje.

A1 e.j. nuo Vienuolio g. iki A. Goštauto g. 3, A2 e.j. nuo A. Vienuolio g. iki A. Goštauto g. 2 ir nuo A. Goštauto g. 3 iki J. Tumo-Vaižganto g., A3 e.j., B0 e.j. B1 e.j. nuo ruožo pradžios iki A. Goštauto g. 2 ir B2 e.j. nuo ruožo pradžios iki ruožo pabaigos patikrinus esamą dangos konstrukciją

specialiaisiais skaičiavimais nustatyta, kad esamos dangos konstrukcijos ribinė apkrova yra 8,76-12,92 mln. ESA's. Esant poreikiui šiose atkarpose atnaujinti dangos paviršių, rekomenduojama įrengti 3,5 cm storio asfalto dangos viršutinį sluoksnį iš asfalto mišinio SMA 11 S (PMB 45/80-65), atitinkančio TRA ASFALTAS 25 ir TRA BITUMAS 23 reikalavimus.

8.3 lentelė. A. Goštauto g. nuo sankryžos su Kalvarijų g., Žygimantų g. ir Vilniaus g. iki Baltojo tilto dangos konstrukcijos atnaujinimo sprendiniai

Dangos konstrukcijos dalis	Sluoksnis	Medžiaga	Standumo modulis E (20 °C), MPa	Deformacijos modulis E _{v2} , MPa	Storis, cm
A1 e.j. (nuo A. Goštauto g. 3 iki ruožo pabaigos), A2 e.j. (nuo A. Goštauto g. 2 iki A. Goštauto g. 3), B1 e.j. (nuo A. Goštauto g. 2 iki Vasario 16-osios g. 1)					
Naujai įrengiami sluoksniai	Asfalto dangos viršutinis	SMA 11 S (PMB 45/80-65) ¹⁾	6000 ²⁾	–	3,5
	Asfalto dangos apatinis	AC 16 AS (PMB 45/80-65) ¹⁾	10000 ²⁾	–	9
Esama dangos konstrukcija	Asfalto	Žr. 3 skyrių	3000-3700	–	~7,5-8,4
	Skaldos pagrindo		250-400	150	~14,9-24,3
	ŽS		150-200	100	–
B1 e.j. (nuo Vasario 16-osios g. 1 iki ruožo pabaigos)					
Naujai įrengiami sluoksniai	Asfalto dangos viršutinis	SMA 11 S (PMB 45/80-65) ¹⁾	6000 ²⁾	–	3,5
	Asfalto dangos apatinis	AC 16 (AS (PMB 45/80-65) ¹⁾	10000 ²⁾	–	7
Esama dangos konstrukcija	Asfalto	Žr. 3 skyrių	4000	–	~9,8
	Skaldos pagrindo		500	180	~24,3
	ŽS		200	100	–
Pastabos:					
1) Asfalto mišinys ir bitumas, atitinkantys TRA ASFALTAS 25 ir TRA BITUMAS 23 reikalavimus.					
2) Karštojo mišinio standis nustatytas prie 20 °C ir 10 Hz dažnio atliekant keturių taškų lenkimo bandymą pagal LST EN 12697-26.					

8.4 lentelė. A. Goštauto g. nuo sankryžos su Kalvarijų g., Žygimantų g. ir Vilniaus g. iki Baltojo tilto dangos konstrukcijų atnaujinimo sprendinių ribinių būvių sąlygos

Atkarpa	Sluoksnis	A, mln. ESA's	N _{rib,s} mln. ESA's	A/N _{rib}	Ribinis naudojimo laikotarpis, metai
A1 e.j. (nuo A. Goštauto g. 3 iki ruožo pabaigos), A2 e.j. (nuo A. Goštauto g. 2 iki A. Goštauto g. 3)	Asfalto pagrindo	3,89	3,89	1,000	20
	Skaldos pagrindo			0,141	
	ŽS			0,000	
B1 e.j. (nuo A. Goštauto g. 2 iki Vasario 16-osios g. 1)	Asfalto pagrindo	3,89	3,90	0,998	20
	Skaldos pagrindo			0,160	
	ŽS			0,000	
B1 e.j. (nuo Vasario 16-osios g. 1 iki ruožo pabaigos)	Asfalto pagrindo	3,89	4,37	0,890	22
	Skaldos pagrindo			0,425	
	ŽS			0,000	

8.3. Vilniaus g. nuo ruožo pradžios iki sankryžos su A. Goštauto g.

Vilniaus g. atkarpoje nuo ruožo pradžios iki sankryžos su A. Goštauto g. rekomenduojama palikti esamą dangos konstrukciją. Dangos konstrukcija yra neseniai atnaujinta, turimais archyviniais

duomenimis prieš atnaujinant dangos konstrukciją, joje nebuvo pasireiškusių struktūrinių ir su šalčio poveikiu susijusių pažeidimų. Neardomieji dangos konstrukcijos laikomosios gebos matavimai rodo, kad nesurištųjų pagrindo sluoksnių laikomoji geba yra pakankama, surištieji (asfalto) sluoksniai yra santykinai standūs. Taip pat patikrinus esamą dangos konstrukciją specialiaisiais skaičiavimais nustatyta, kad, esamos dangos konstrukcijos ribinė apkrova yra 4,23 mln. ESA's, ribinis naudojimo laikotarpis siekia 20 metų.

8.4. Tiltų g., A. Vienuolio g., A. Jakšto g. ir Vašingtono al.

Atsižvelgiant į tai, kad Tiltų g., A. Vienuolio g., A. Jakšto g. ir Vašingtono al. dangoje nenustatyta struktūrinių pažeidimų, o neardomieji dangos konstrukcijos laikomosios gebos matavimai rodo, kad nesurištųjų pagrindo sluoksnių laikomoji geba yra pakankama bei surištieji (asfalto) sluoksniai yra standūs, rekomenduojama palikti esamas dangos konstrukcijas. Esant poreikiui atnaujinti dangos paviršių, rekomenduojama įrengti 3 cm storio asfalto dangos viršutinį sluoksnį iš asfalto mišinio AC 11 VN (70/100), atitinkančio TRA ASFALTAS 25 ir TRA BITUMAS 23 reikalavimus.

8.5. Vasario 16-osios g.

Vasario 16-osios g. rekomenduojama palikti esamą dangos konstrukciją. Esamoje dangoje nenustatyta struktūrinių pažeidimų. Neardomieji dangos konstrukcijos laikomosios gebos matavimai rodo, kad nesurištųjų pagrindo sluoksnių laikomoji geba yra pakankama, surištieji (asfalto) sluoksniai yra standūs. Patikrinus esamą dangos konstrukciją specialiaisiais skaičiavimais nustatyta, kad esamos dangos konstrukcijos ribinė apkrova yra 0,21 mln. ESA's ir atitinka apskaičiuotą projektinę apkrovą. Ribinis naudojimo laikotarpis siekia 20 metų. Atsižvelgiant į tai, kad gatvėje vyksta visuomeninio transporto eismas, esant poreikiui atnaujinti dangos paviršių, rekomenduojama įrengti 3,5 cm storio asfalto dangos viršutinį sluoksnį iš asfalto mišinio SMA 11 S (PMB 45/80-65), atitinkančio TRA ASFALTAS 25 ir TRA BITUMAS 23 reikalavimus.

8.6. J. Tumo-Vaižganto g.

Atsižvelgiant į tai, kad J. Tumo-Vaižganto g. nenustatyta struktūrinių ir su šalčio poveikiu susijusių pažeidimų, o pagrindo sluoksnių ir žemės sankasos laikomoji geba yra aukšta, numatytas atnaujinimas pakeičiant dalį esamos dangos konstrukcijos. Sudaryti 2 esamos dangos konstrukcijos atnaujinimo variantai atsižvelgiant į nustatytą dangos konstrukcijos laikomąją gebą.

Atlikus specialiuosius skaičiavimus nustatyta, kad A0 e.j., B1 e.j. ir B2 e.j. esamos dangos konstrukcijos ribinė apkrova yra mažesnė už projektinę apkrovą A. Nustatyta, kad daugeliu atvejų esamų nesurištųjų pagrindo sluoksnių ir žemės sankasos puserdvės laikomoji geba yra aukšta, tačiau

surištieji sluoksniai yra tik sąlyginai standūs. Dangos konstrukcijos atnaujinimo sprendinių sluoksniai, jų storiai, medžiagos ir mechaninės savybės pateiktos 8.5 lentelėje, o apskaičiuotos ribinių būvių sąlygos pateiktos 8.6 lentelėje.

Specialiaisiais skaičiavimais patikrinus A1 e.j. ir A2 e.j. esamą dangos konstrukciją, nustatyta, kad jos ribinė apkrova yra 3,10 mln. ESA, ribinis naudojimo laikotarpis siekia 21 metus. Esant poreikiui šiose atkarpose atnaujinti dangos paviršių, rekomenduojama įrengti 3,5 cm storio asfalto dangos viršutinį sluoksnį iš asfalto mišinio SMA 11 S (PMB 45/80-65), atitinkančio TRA ASFALTAS 25 ir TRA BITUMAS 23 reikalavimus.

8.5 lentelė. J. Tumo-Vaižganto g. dangos konstrukcijos atnaujinimo sprendiniai

Dangos konstrukcijos dalis	Sluoksnis	Medžiaga	Standumo modulis E (20 °C), MPa	Deformacijos modulis E _{v2} , MPa	Storis, cm
A0 e.j. ir B1 e.j.					
Naujai įrengiami sluoksniai	Asfalto dangos viršutinis	SMA 11 S (PMB 45/80-65) ¹⁾	6000 ²⁾	–	3,5
	Asfalto dangos apatinis	AC 16 (AS (PMB 45/80-65) ¹⁾	10000 ²⁾	–	8
Esama dangos konstrukcija	Asfalto	Žr. 3 skyrių	4000-5800	–	~2
	Akmuo (grindinys)		700-850	–	~19,6
	ŽS		250-270	100	–
B2 e.j.					
Naujai įrengiami sluoksniai	Asfalto dangos viršutinis	SMA 11 S (PMB 45/80-65) ¹⁾	6000 ²⁾	–	3,5
	Asfalto dangos apatinis	AC 16 (AS (PMB 45/80-65) ¹⁾	10000 ²⁾	–	5
Esama dangos konstrukcija	Asfalto	Žr. 3 skyrių	7000	–	~4
	Akmuo (grindinys)		800	–	~19,6
	ŽS		250	100	–
Pastabos:					
1) Asfalto mišinys ir bitumas, atitinkantys TRA ASFALTAS 25 ir TRA BITUMAS 23 reikalavimus.					
2) Karštojo mišinio standis nustatytas prie 20 °C ir 10 Hz dažnio atliekant keturių taškų lenkimo bandymą pagal LST EN 12697-26.					

8.6 lentelė. J. Tumo-Vaižganto g. dangos konstrukcijų atnaujinimo sprendinių ribinių būvių sąlygos

Atkarpa	Sluoksnis	A, mln. ESA's	N _{rib,s} mln. ESA's	A/N _{rib}	Ribinis naudojimo laikotarpis, metai
A0 e.j.	Asfalto pagrindo	2,91	3,51	0,829	23
	Akmuo (grindinys)			–	
	ŽS			0,000	
B1 e.j.	Asfalto pagrindo		2,92	0,996	20
	Akmuo (grindinys)			–	
	ŽS			0,000	
B2 e.j.	Asfalto pagrindo		2,92	0,998	20
	Akmuo (grindinys)			–	
	ŽS			0,000	

8.7. Dangos konstrukcijos atnaujinimo sprendiniams taikomos nuostatos

Igyvendinant pateiktus dangos konstrukcijos atnaujinimo sprendinius po esamų asfalto sluoksnių frezavimo liekančių asfalto sluoksnių paviršius turi būti patikrinamas. Visi plyšiai, ištrupėjimai, duobės ir kitos pažaidos turi būti užtaisytos vadovaujantis R PT 1 IV skirsnio, TRA APM 10 ir IT APM 10 reikalavimais.

Kiekvienas posluksnis prieš įrengiant naują asfalto sluoksnį turi būti nuvalytas ir padengtas bitumine emulsija, atitinkančia Automobilių kelių bituminių emulsijų techninių reikalavimų aprašo ir Vilniaus miesto gatvių asfalto mišinių techninių reikalavimų ir sluoksnių įrengimo taisyklių nuostatas.

BENDROSIOS IŠVADOS

Atlikus Vilniaus m. A. Goštauto g. nuo Žaliojo iki Baltojo tiltų, Tiltų g., Žygimantų g. Vilniaus g., A. Vienuolio g., A. Jakšto g., Vasario 16-osios g., J. Tumo-Vaižganto g. ir Vašingtono al. prieigų dangos būklės, esamos dangos konstrukcijos sudėties tyrimus, laikomosios gebos matavimus bei dangos konstrukcijos projektavimą formuluojamos šios išvados:

1. Dangos apžiūros metu nustatyta, kad tiriamųjų objektų dangos būklė iš esmės yra gera: vyrauja pavieniai skersiniai ir išilginiai plyšiai, lokalūs dangos pakeitimai (lopai). Struktūrinių pažaidų nei vienoje gatvėje nenustatyta. A. Goštauto g. atkarpa nuo ruožo pradžios iki A. Jakšto g., Žygimantų g., Vilniaus g., Kalvarijų g. ir A. Jakšto g. 2023 m. rugsėjo mėn. atliktas dangos atnaujinimas.
2. Dangos konstrukcijos ardomaisiais tyrimais nustatyta, kad A. Goštauto g. bendras asfalto sluoksnių storis kinta nuo 16,0 cm iki 36,3 cm, vidutinis storis siekia 23,0 cm. Po asfalto sluoksniais yra skaldos pagrindo sluoksnis, kurį daugiausiai sudaro granito skaldos mišinys (fr. 0/32 arba 0/45). Skaldos pagrindo sluoksnio storis kinta nuo 14,9 cm iki 24,3 cm. Žemiau slūgso sluoksnis iš grunto ir žvyro mišinio (fr. 0/22 arba 0/32), vienoje tyrimų vietoje aptiktas dulkingas smėlis (fr. 0/4). Vilniaus g. atkarpoje bendras asfalto sluoksnių storis yra 14,7 cm. Po asfalto sluoksniais yra 17,9 cm storio betono sluoksnis, po kuriuo slūgso dulkingas smėlis (fr. 0/4). J. Tumo-Vaižganto g. bendras asfalto sluoksnių storis yra 12,5 cm. Po asfalto sluoksniais aptiktas 19,6 cm storio, tikėtina, grindinio sluoksnis, po kuriuo slūgso žvyras (fr. 0/22). Vasario 16-osios g. bendras asfalto sluoksnių storis yra 10,9 cm. Po asfalto sluoksniais yra 23,2 cm storio dolomito skaldos (fr. 0/45) sluoksnis. Žemiau slūgso dulkingas smėlis (fr. 0/4).
3. Apskaičiuota, kad A. Goštauto g., Kalvarijų g. Žygimantų g. ir Vilniaus g. sankryžos zonoje projektinė apkrova A 20 metų laikotarpiui yra 5,22 mln. ESA's. A. Goštauto g. atkarpoje nuo sankryžos su Kalvarijų g., Žygimantų g. ir Vilniaus g. iki ruožo pabaigos projektinė apkrova A yra 3,29 mln. ESA's, Vilniaus g. nuo ruožo pradžios iki sankryžos su A. Goštauto g. – 4,25 mln. ESA's, Vasario 16-osios g. – 0,21 mln. ESA's, J. Tumo-Vaižganto g. – 2,191 mln. ESA's. Tiltų g., A. Vienuolio g., A. Jakšto g. ir Vašingtono al. dangos konstrukcijos klasė nustatyta pagal gatvės kategoriją remiantis statybos techninio reglamento STR 2.06.04:2014 „Gatvės ir vietinės reikšmės keliai. Bendrieji reikalavimai“ 15 lentele. Priimta dangos konstrukcijos klasė – DK 0,1.
4. A. Goštauto g., Kalvarijų g. Žygimantų g. ir Vilniaus g. sankryžos zonoje nustatyta, kad esamos dangos konstrukcijos laikomoji geba atitinka DK 5,22 klasės dangos konstrukcijos orientacinius ribinius dydžius. Didžioji dalis M_0 ir I reikšmių

išsidėsčiusios I ketvirtyje arba yra artimos I ketvirčiui, kuris rodo, kad nesurištų medžiagų sluoksniai ir žemės sankasa turi aukštą laikomąją gebą, o surištas dangos konstrukcijos sluoksnis yra standus.

5. A. Goštauto g. atkarpoje nuo sankryžos su Kalvarijų g., Žygimantų g. ir Vilniaus g. iki ruožo pabaigos nustatyta, kad esamos dangos konstrukcijos laikomoji geba yra nehomogeniška ir tik iš dalies atitinka DK 3,89 klasės dangos konstrukcijos orientacinius ribinius dydžius. Didžioji dalis M_0 ir l reikšmių išsidėsčiusios IV ketvirtyje, kuris rodo, kad nesurištų medžiagų sluoksniai ir žemės sankasa turi aukštą laikomąją gebą, tačiau surištieji sluoksniai yra standūs tik iš dalies ir yra jautrūs įtempiams.
6. Vilniaus g. atkarpoje nuo ruožo pradžios iki sankryžos su A. Goštauto g. nustatyta, kad esamos dangos konstrukcijos laikomoji geba atitinka DK 4,22 klasės dangos konstrukcijos orientacinius ribinius dydžius. M_0 ir l reikšmės išsidėsčiusios I ketvirtyje arba yra artimos I ketvirčiui, kuris rodo, kad nesurištų medžiagų sluoksniai ir žemės sankasa turi aukštą laikomąją gebą, o surištas dangos konstrukcijos sluoksnis yra standus.
7. Tiltų g., A. Vienuolio g., A. Jakšto g. ir Vašingtono al. nustatyta, kad esamos dangos konstrukcijos laikomoji geba atitinka DK 0,1 klasės dangos konstrukcijos orientacinius ribinius dydžius. Visos M_0 ir l reikšmės išsidėsčiusios I ketvirtyje, kuris rodo, kad nesurištų medžiagų sluoksniai ir žemės sankasa turi aukštą laikomąją gebą, o surištas dangos konstrukcijos sluoksnis yra standus.
8. Vasario 16-osios g. nustatyta, kad esamos dangos konstrukcijos laikomoji geba atitinka DK 0,21 klasės dangos konstrukcijos orientacinius ribinius dydžius. Visos M_0 ir l reikšmės išsidėsčiusios I ketvirtyje, kuris rodo, kad nesurištų medžiagų sluoksniai ir žemės sankasa turi aukštą laikomąją gebą, o surištas dangos konstrukcijos sluoksnis yra standus.
9. J. Tumo-Vaižganto g. nustatyta, kad esamos dangos konstrukcijos laikomoji geba tik iš dalies atitinka DK 2,91 klasės dangos konstrukcijos orientacinius ribinius dydžius. Visos M_0 ir l reikšmės išsidėsčiusios IV ketvirtyje, kuris rodo, kad nesurištų medžiagų sluoksniai ir žemės sankasa turi aukštą laikomąją gebą, tačiau surištas dangos konstrukcijos sluoksnis yra tik dalinai standus.
10. Atsižvelgiant į atliktus dangos konstrukcijos tyrimus, laikomosios gebos matavimus ir rezultatų analizę, išskirtos A. Goštauto g. nuo sankryžos su Kalvarijų g., Žygimantų g. ir Vilniaus g. iki tiriamo ruožo pabaigos ir J. Tumo-Vaižganto g. atkarpos, kuriose

rekomenduojami dangos konstrukcijos atnaujinimo sprendiniai pakeičiant dalį esamos dangos konstrukcijos. Sprendiniai pateikti 8.2 ir 8.6 poskyryje.

11. A. Goštauto g., Kalvarijų g., Žygimantų g. ir Vilniaus g. sankryžos zonoje, taip pat likusios Vilniaus g. atkarpoje rekomenduojama palikti esamą dangos konstrukciją, kadangi nurodytuose objektuose dangos konstrukcija yra neseniai atnaujinta, o laikomosios gebos matavimai rodo, kad dangos konstrukcijos laikomoji geba yra pakankama.
12. Tilto g., A. Vienuolio g., A. Jakšto g. ir Vašingtono al. rekomenduojama palikti esamas dangos konstrukcijas. Esant poreikiui atnaujinti dangos paviršių, rekomenduojama įrengti 3 cm storio asfalto dangos viršutinį sluoksnį iš asfalto mišinio AC 11 VN (70/100), atitinkančio TRA ASFALTAS 25 ir TRA BITUMAS 23 reikalavimus.
13. Vasario 16-osios g. rekomenduojama palikti esamą dangos konstrukciją. Atsižvelgiant į tai, kad gatvėje vyksta visuomeninio transporto eismas, esant poreikiui atnaujinti dangos paviršių, rekomenduojama įrengti 3,5 cm storio asfalto dangos viršutinį sluoksnį iš asfalto mišinio SMA 11 S (PMB 45/80-65), atitinkančio TRA ASFALTAS 25 ir TRA BITUMAS 23 reikalavimus.

LITERATŪROS SĄRAŠAS

- European Commission Directorate-General for Mobility and Transport. 2005. "COST 336. Use of Falling Weight Deflectometers in Pavement Evaluation."
- FGSV. 2009. *RDO Asphalt 09. Richtlinien Fur Die Rechnerische Dimensionierung Des Oberbaus von Verkehrsflächen Mit Asphaltdeckschicht*. Germany.
- FSV. 2018. "RVS 03.08.68. 'Rechnerische Dimensionierung von Asphaltstraßen.'" Austria.
- Khazanovich, Lev, and Qiang Chuck Wang. 2008. "MnLayer: High-Performance Layered Elastic Analysis Program." *Transportation Research Record* 2037 (1): 63–75. <https://doi.org/10.3141/2037-06>.
- Motiejūnas, a., M. Paliukaitė, A. Vaitkus, D. Čygas, and A. Laurinavičius. 2010. "Research on the Dependence of Asphalt Pavement Stiffness Upon the Temperature of Pavement Layers." *The Baltic Journal of Road and Bridge Engineering* 5 (1): 50–54. <https://doi.org/10.3846/bjrbe.2010.07>.

PRIEDŲ SĄRAŠAS

Priedas A. Dangos konstrukcijos šurfavimo bandymų protokolai

Dokumento nuorašas

Dokumento sudarytojas (-ai)	Vilniaus Gedimino technikos universitetas, VšĮ, Saulėtekio al. 11, 10223 Vilnius, Lietuva
Dokumento pavadinimas (antraštė)	Ataskaita
Dokumento registracijos data ir numeris	2025-07-15 11:53:43 GMT+3, 10.6-0353-21.65 E-9432
Dokumento formatas	ADOC-V1.0
Parašas #1	
Parašo galiojimas	Šis parašas galioja
El. parašo paskirtis	Pasirašymas
Parašą sukūrusio asmens vardas, pavardė ir pareigos	AUDRIUS VAITKUS, vyriausiasis mokslo darbuotojas
Parašo sukūrimo data ir laikas	2025-07-15 11:23:24 GMT+3
Parašo formatas	XAdES-T
Laiko žymoje nurodytas laikas	2025-07-15 11:23:24 GMT+3
Informacija apie sertifikavimo paslaugų teikėją	EID-SK 2016, AS Sertifitseerimiskeskus, EE
Sertifikato galiojimo laikas	2021-08-06 19:55:17 - 2026-08-05 23:59:59 GMT+3
Parašas #2	
Parašo galiojimas	Šis parašas galioja
El. parašo paskirtis	Pasirašymas
Parašą sukūrusio asmens vardas, pavardė ir pareigos	OVIDIJUS ŠERNAS, direktorius
Parašo sukūrimo data ir laikas	2025-07-15 11:53:42 GMT+3
Parašo formatas	XAdES-T
Laiko žymoje nurodytas laikas	2025-07-15 11:53:42 GMT+3

Informacija apie sertifikavimo paslaugų teikėją	SK ID Solutions EID-Q 2021E, SK ID Solutions AS, EE
Sertifikato galiojimo laikas	2025-05-15 14:05:14 - 2030-05-15 23:59:59 GMT+3
Parašas #3	
Parašo galiojimas	Šis parašas galioja
El. parašo paskirtis	Registracija
Parašą sukūrusio asmens vardas, pavardė ir pareigos	Vilniaus Gedimino technikos universitetas , administratorius
Parašo sukūrimo data ir laikas	2025-07-15 11:53:43 GMT+3
Parašo formatas	XAdES-BES
Laiko žymoje nurodytas laikas	-
Informacija apie sertifikavimo paslaugų teikėją	RCSC IssuingCA-2, VI Registru Centras - i.k. 124110246, LT
Sertifikato galiojimo laikas	2025-02-26 10:23:08 - 2028-02-26 10:23:08 GMT+2
Pagrindinio dokumento priedų skaičius	1
Pagrindinio dokumento priedo pavadinimas	appendixes/Priedas A. Dangos konstrukcijos šurfavimo protokolai.pdf
Programinės įrangos, kuria naudojantis sudarytas elektroninis dokumentas, pavadinimas	DocLogix v12.8.7.0
Nuorašo suformavimo data ir laikas	2025-07-15 12:47:52 GMT+3

Šiame nuoraše pateikiama informacija apie visų elektroninių parašų ir spaudų teisinius tipus bei galią pagal ES reglamentą Nr. 910/2014 (eIDAS).



ARBORISTAS RENATAS

**Medžių ir šaknų
priežiūra**

MEDŽIŲ INVENTORIZAVIMAS IR ARBORISTINIS ĮVERTINIMAS

Neries krantinė bei aplinkinė teritorija, VILNIUS

Parengė:
arboristas Arnas Švelnikas

2023 metai

T U R I N Y S

1 Aiškinamasis raštas

1.1 Trumpa želdynų charakteristika

1.2 Vertinimo metodika

1.3 Detalesnė želdynų charakteristika

2 Teritorijos planas

3 Želdynų inventorizavimo kortelė

4 Fotofiksacija

5 Išvados

6 Rekomendacijos

7 Vertinimą atlikusių specialistų kvalifikacija

1 Aiškinamasis raštas

1.1 Trumpa želdynų charakteristika

Vertintoje teritorijoje (Žr. skirsnį Nr. 2 Teritorijos planas) esančių želdynų charakteristika:

Bendra želdynų būklė:	patenkinama
Veja (pieva):	laukinės pievos žoliniai augalai (30 proc.)
Gėlynai:	yra
Vėjavartos ir vėjalaužos:	nėra
Želdyno inžinerinės dangos:	asfaltas (40 proc.) betoninės šaligatvio plytelės (30 proc.)
Želdyno gamtiniai elementai:	Žemiausia visos aptariamos teritorijos vieta yra ties šlaitu besileidžiančiu link Neries upės. Aukščiausia teritorijos vieta yra ties Nacionalinio Operos ir baletų teatro terasomis.
Želdyno teritorijoje esantys valstybės ar savivaldybių saugomi objektai ir jų pavadinimai:	<ul style="list-style-type: none">• gamtos paveldo (medžiai, rieduliai, reljefo formos ir kt.): nėra• kultūros paveldo (archeologiniai, memorialiniai, architektūriniai, inžineriniai ir dailės): nežinoma

1.2 Vertinimo metodika

Vertintoje teritorijoje (Žr. skirsnį Nr. 2 Teritorijos planas) želdinių inventorizavimo darbai buvo atliekami 2023 metų rugpjūčio mėnesį. Inventorizacija atliekama natūroje apžiūrint kiekvieną želdinių grupę ir (ar) atskirus želdinius, bei užpildant Želdynų ir želdinių inventorizavimo kortelę (lentelę).

Inventorizacija parengta vadovaujantis šiais dokumentais:

Želdynų ir želdinių inventorizavimo ir apskaitos taisyklės, patvirtintos Lietuvos Respublikos aplinkos ministro 2008 m. sausio 8 d. įsakymu Nr. D1-5;

Želdinių būklės ekspertizės tvarkos aprašas, patvirtintas Lietuvos Respublikos aplinkos ministro 2007 m. gruodžio 14 d. įsakymu Nr. D1-673;

Kriterijų, pagal kuriuos medžiai ir krūmai, augantys ne miškų ūkio žemėje, priskiriami saugotiniams, sąrašas, patvirtintas Lietuvos Respublikos Vyriausybės 2008 m. kovo 12 d. nutarimu Nr. 206;

Želdynų būklė vertinama 3 (trijų) balų sistemoje, pagal 4 (keturis) skirtingus aspektus:

- I. Medžių genėjimo intensyvumo laipsnis:
 1. laja negenėta arba nupjauta iki 1/3 lajos viršūnės (nepažeidžiant centrinio kamieno) ir šoninių šakų;
 2. nugenėta 1/2-2/3 medžio lajos;
 3. nupjauta visa laja, paliktas tik kamienas.

II. Medžių (krūmų) defoliacijos laipsnis:

1. sąlyginai sveikas ar silpnai pažeistas (defoliacija 0–25%);
2. vidutiniškai pažeistas (defoliacija 26–60%);
3. stipriai pažeistas (defoliacija >60%).

Pastaba. Be medžių defoliacijos gali vykti asimiliacijos aparato dechromacija (spyglių ar lapų natūralios spalvos pokyčiai – pageltimas, parudavimas). Ji vertinama analogiškai lapų defoliacijai.

III. Ligų intensyvumas ir kenkėjų gausumas ir pakenkimo laipsnis:

1. nepakenkti arba silpnai pakenkti kenkėjų ir ligų (lapai ar spygliai sveiki arba ligų ar kenkėjų pakenkta <1/3 jų kiekio);
2. vidutinis pakenkimas (ligų ar kenkėjų pakenkta nuo 1/3 iki 2/3 lapų ar spyglių);
3. stiprus pakenkimas (ligų ar kenkėjų pakenkta >2/3 lapų ar spyglių, arba jie visiškai nuėsti).

IV. Medžio kamieno (žievės) mechaninio pažeidimo intensyvumas:

1. sveiki ir silpnai pažeisti (žaizdų nėra arba šviežiai pažeistas (einamaisiais metais) tik nedidelis žievės plotelis (<30 cm²));
2. vidutiniškai pažeisti (yra viena ar kelios kelių metų senumo žaizdos, pažeistas 50–300 cm² žievės plotas, kuris jau gali būti užsikrėtęs medieną pūdančiais grybais);
3. stipriai pažeisti (yra viena ar kelios kelių metų senumo žaizdos, pažeistas didelis žievės plotas (>300 cm²), medžio kamienas intensyviai ardomas (arba jau išpuvusiu viduriu) medieną pūdančių grybų).

Pastaba. Eglė ir uosis yra ypač jautrūs žievės (kamieno) mechaniniams pažeidimams, todėl 1 balu vertinami tik sveiki (nepažeisti) medžiai, o esant bent vienai platesnei negu 3 cm žaizdai jie vertinami kaip stipriai pažeisti.

Jei vertinamo medžio būklę inventorizacijos metu veikia keli veiksniai, pvz., jis genėtas, užpultas kenkėjų, pažeistas ir jo kamienas, tokiu atveju į lentelę įrašomas blogiausios būklės (pažeidimo) balas pagal bet kurį iš paminėtų kriterijų.

Visais atvejais būklė vertinama vizualiai, želdinius lyginant su sąlygiškai sveikais želdiniais. Jei vertinamo medžio būklę inventorizacijos metu veikia keli veiksniai, pvz., jis genėtas, užpultas kenkėjų, pažeistas ir jo kamienas, tokiu atveju į lentelę įrašomas blogiausios būklės balas (pvz., jei genėjimo intensyvumo laipsnis yra 2 balai, defoliacija – 1 balas, o kamieno mechaninis pažeidimas – 3 balai, tai bendra medžio būklė vertinama 3 balais).

Vertinimui naudojami instrumentai: žerglės HAGLOF (slankmatis matuoti kamieno skersmeniui), aukštmatės (aukščio nustatymui) SUUNTO PM-5/360 PC, geodezinė ruletė (matuoti šaknų apsaugos zoną ir lajos projekciją pasaulio kryptį atžvilgiu).

1.3 Detalesnė želdynų charakteristika

Teritorijos šiaurinė dalis yra A.Goštauto g. ir Žygimantų gatvės dalys link Neries šlaito pusės.

Iš rytinės pusės ši teritorija užsibaigia ties Žygimantų gatvės 12A ir Tilto g. 33A numerio sklypais.

Pietinėje pusėje želdiniai inventorizuojami visų gatvių su A.Goštauto gatve sankirtose. Tai yra: Vilniaus, A. Vienuolio, A. Jakšto, Vasario 16-osios, J. Tumo-Vaižganto, Vašingtono aikštės gatvių, šiauriau esančios dalys.

Vakarinėje pusėje vertinama teritorija baigiasi pilnai nepriartėjusi prie Mečetės gatvės.

Žemiausia visos aptariamos teritorijos vieta yra ties šlaitu besileidžiančiu link Neries upės. Aukščiausia teritorijos vieta yra ties Nacionalinio Operos ir baleto teatro terasomis.

Vyraujanti medžių rūšis - mažalapė liepa. Taip pat nemaža dalis paprastųjų kaštonų.

2 Teritorijos planas

Žaliu apskritimu ir skaičiumi 1 skliausteliuose pažymėtų medžių būklė vertinama 1 balu (geros būklės želdinys).

Mėlynu apskritimu ir skaičiumi 2 skliausteliuose – 2 balais (vidutinės būklės želdinys).

Violetiniu apskritimu ir skaičiumi 3 skliausteliuose – 3 balais (nepatenkinamos būklės želdinys).

Pilku apskritimu ir skaičiumi 4 skliausteliuose - 4 balais (blogos būklės želdinys).

Raudonu apskritimu ir skaičiumi 5 skliausteliuose, žymimas žuvęs želdinys arba siūlomas šalinti medis).

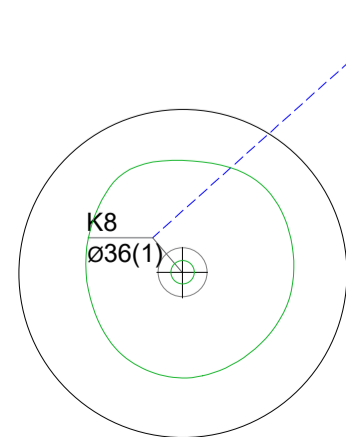
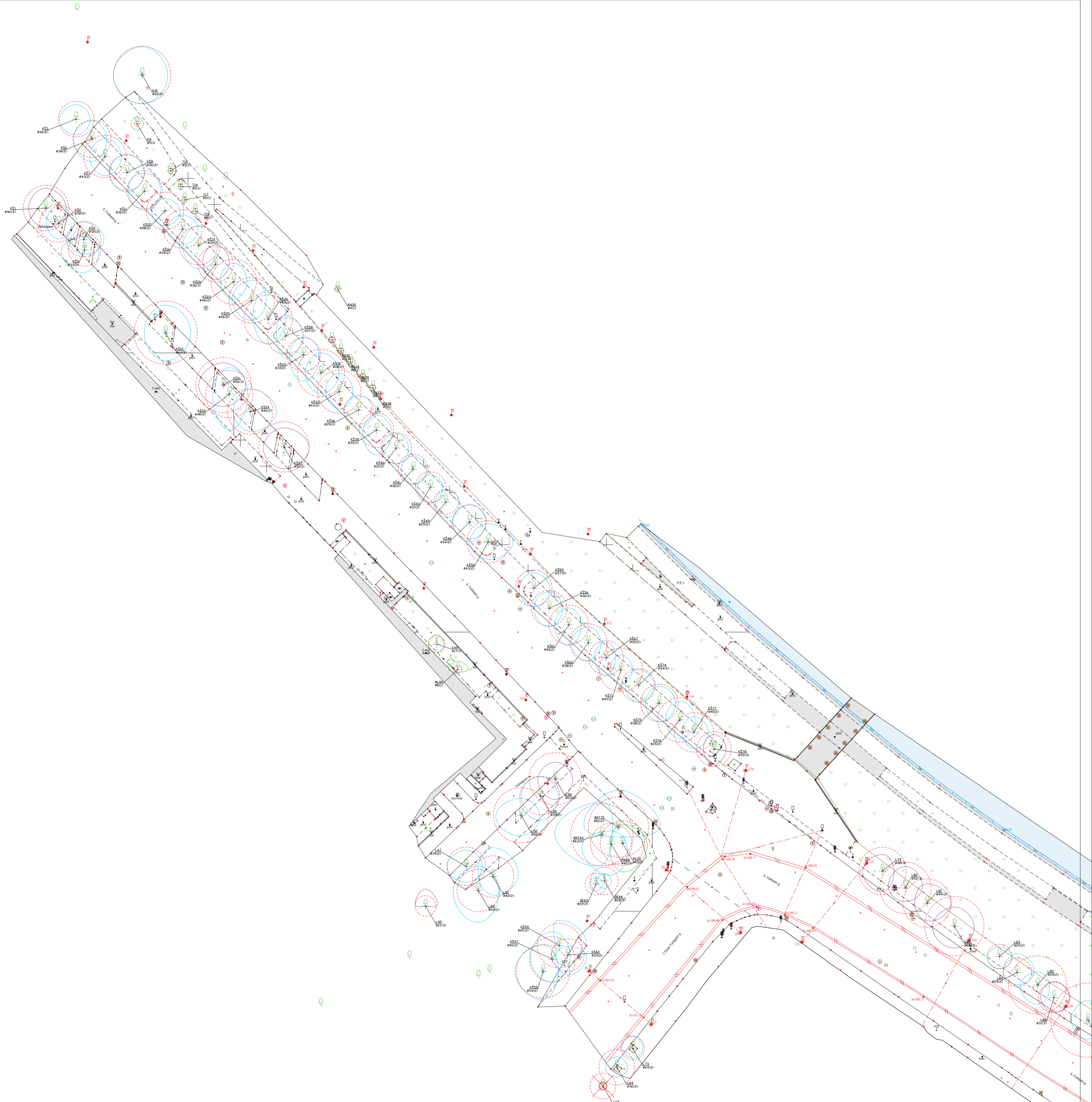
Rudu apskritimu ir skaičiumi 6 skliausteliuose - saugomo gamtos objekto statusą turintis medis.

Medžio būklės kamieno spalvos linija yra nubraižoma medžio lajos projekcija pasaulio šalių atžvilgiu.

Šaknų apsaugos ploto apskaičiavimas: Medžio kamieno $\varnothing \times 12$ = saugomo šaknų ploto spindulys (R), atidedamas nuo medžio kamieno ašies ir plane žymimas apskritimu raudona brūkšniuota linija.


Reikalavimai saugomam šaknų plotui:

1. Saugomo šaknų ploto koregavimas galimas tik su arboristo leidimu, kiekviena situacija vertinama individualiai.
2. Statinių ir pastatų projektavimas ir statybos darbai judinant gruntą galimi tik pagal arboristo rekomendacijas, naudojant patvirtintas, medžio gerovę išsaugančias technologijas.
3. Saugomame šaknų plote draudžiama kelti ar žeminti esamo grunto lygį daugiau nei 10cm.
4. Kasimo darbai vykdomi tik su kvalifikuoto arboristo priežiūra, rankiniu būdu ar naudojant oro kastuvą.
5. Saugomame šaknų plote draudžiama sandėliuoti statybines medžiagas ir gruntą, įvažiuoti mechanizuotomis transporto priemonėmis ar jas ten statyti.
6. Saugomas šaknų plotas aptveriamas apsaugine, ne žemesne kaip 2 m. aukščio tvora su įspėjamaisiais ženklais. Tvorą privalo likti visų darbų metu, net jei dalis darbų patenka į šią zoną

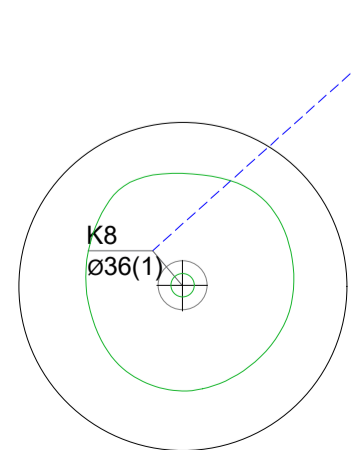
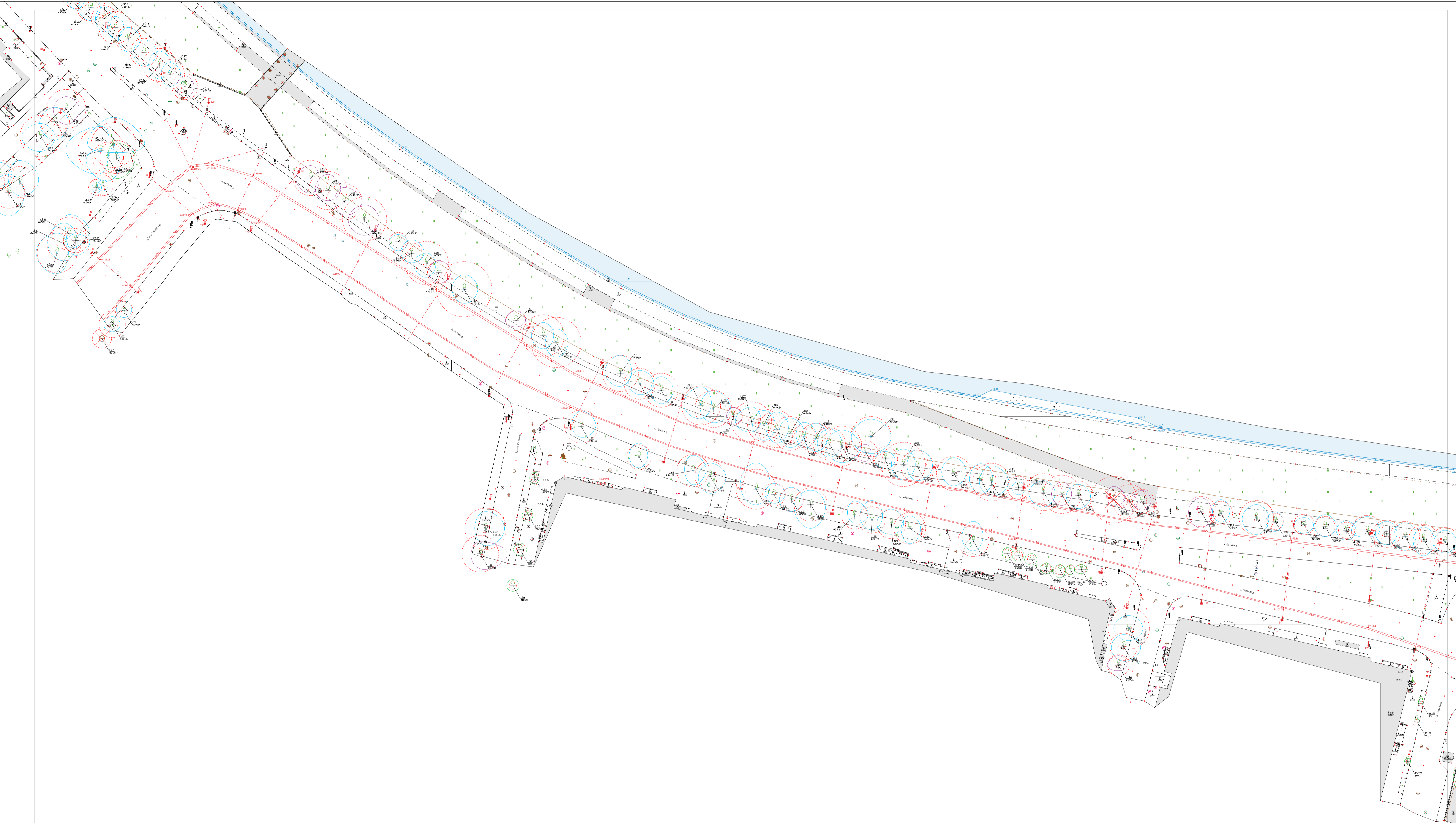


K - medžio rūšis; 8 - medžio eilės numeris brėžinyje/žiniaraštyje
Ø36 - kamieno diametras; 1 - medžio būklės indeksas
Lajos projekcija
Kamieno diametras 1.30 m aukštyje
Kamieno kaklelio diametras
Kamieno ašis
Šaknų apsaugos plotas

- Medžio būklės indekso ženklai
- 1 - GERA BŪKLĖ
žymens spalva RGB - 23,181,44
 - 2 - PATENKINAMA BŪKLĖ
žymens spalva RGB - 0,191,255
 - 3 - BLOGA BŪKLĖ
žymens spalva RGB - 147,39,143
 - 4 - ŽUVĘS ŽELDINYS
žymens spalva RGB - 99,100,102
 - ŠALINAMAS MEDIS
žymens spalva RGB - 205,32,39
 - 5 - SAUGOMO GAMTOS OBJEKTO STATUSĄ TURINTIS MEDIS
žymens spalva RGB - 176,108,59
- Šaknų apsaugos poto spindulys senoliams medžiams apskaičiuojamas kamieno Ø dauginant iš 15

		ARBORISTAS RENATAS Medžių ir šaknų priežiūra	UAB "Arboristas Renatas", Į.k. 305260147, Česlovo Milošo g. 71, Pūstalaukio k., LT-14207 Vilniaus r.		
007	RENATAS	TURČINAVIČIUS			
LT-0001A	ARNAS	ŠVELNIKAS			
LT					

Medžių, augančių Neries krantinėje bei aplinkinėje teritorijoje, Vilniuje, inventorizavimas ir arboristinis įvertinimas.

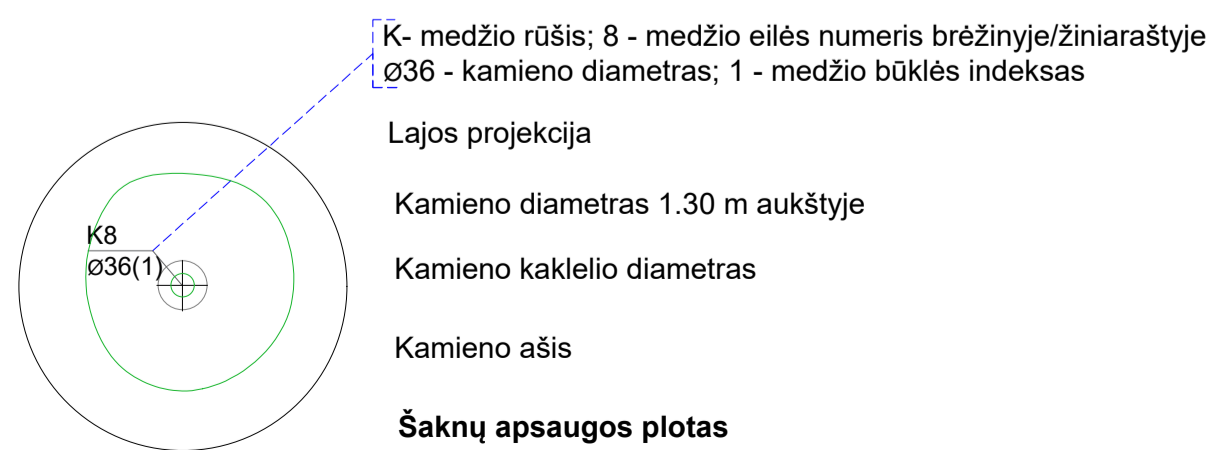
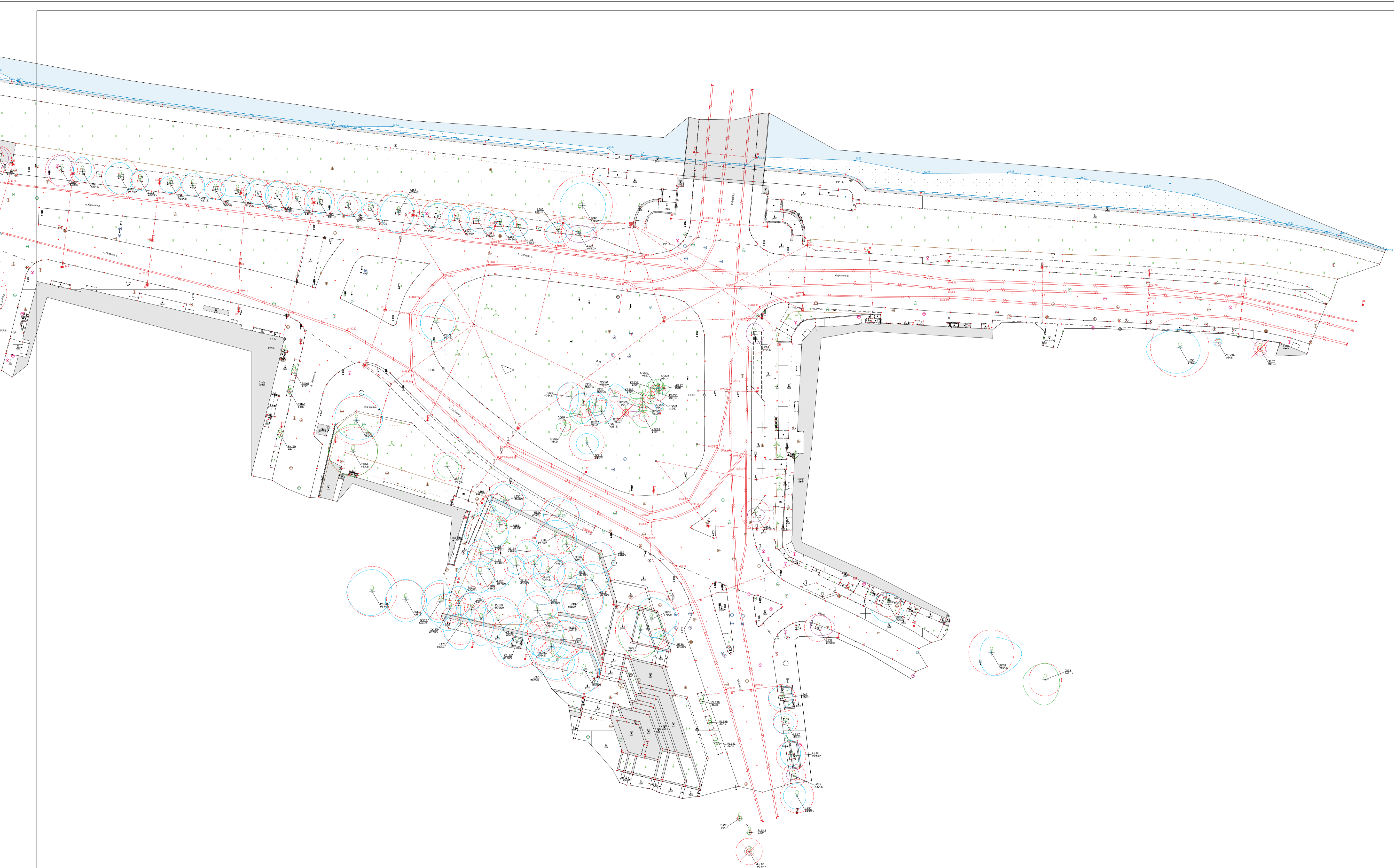


K - medžio rūšis; 8 - medžio eilės numeris brėžinyje/žiniaraštyje
Ø36 - kamieno diametras; 1 - medžio būklės indeksas
Lajos projekcija
Kamieno diametras 1.30 m aukštyje
Kamieno kaklelio diametras
Kamieno ašis
Šaknų apsaugos plotas


- Medžio būklės indekso ženklai
- 1 - GERA BŪKLĖ
žymens spalva RGB - 23,181,44
 - 2 - PATENKINAMA BŪKLĖ
žymens spalva RGB - 0,191,255
 - 3 - BLOGA BŪKLĖ
žymens spalva RGB - 147,39,143
 - 4 - ŽUVĘS ŽELDINYS
žymens spalva RGB - 99,100,102
 - ŠALINAMAS MEDIS
žymens spalva RGB - 205,32,39
 - 5 - SAUGOMO GAMTOS OBJEKTO STATUSĄ TURINTIS MEDIS
žymens spalva RGB - 176,108,59
- Šaknų apsaugos ploto spindulys senoliams medžiams apskaičiuojamas kamieno Ø dauginant iš 15

		ARBORISTAS RENATAS Medžių ir šaknų priežiūra	UAB "Arboristas Renatas", Į.k. 305260147, Česlovo Milošo g. 71, Pūstalaukio k., LT-14207 Vilniaus r.		
007	RENATAS	TURČINAVIČIUS			
LT-0001A	ARNAS	ŠVELNIKAS			
LT					

Medžių, augančių Neries krantinėje bei aplinkinėje teritorijoje, Vilniuje, inventorizavimas ir arboristinis įvertinimas.



- Medžio būklės indekso ženklai
- 1 - GERA BŪKLĖ
žymens spalva RGB - 23,181,44
 - 2 - PATENKINAMA BŪKLĖ
žymens spalva RGB - 0,191,255
 - 3 - BLOGA BŪKLĖ
žymens spalva RGB - 147,39,143
 - 4 - ŽUVĘS ŽELDINYS
žymens spalva RGB - 99,100,102
 - ŠALINAMAS MEDIS
žymens spalva RGB - 205,32,39
 - 5 - SAUGOMO GAMTOS OBJEKTO STATUSĄ TURINTIS MEDIS
žymens spalva RGB - 176,108,59
 - Šaknų apsaugos poto spindulys senoliams medžiams
apskaičiuojamas kamieno Ø dauginant iš 15

	 ARBORISTAS RENATAS Medžių ir šaknų prižiūra	UAB "Arboristas Renatas", Į.k. 305260147, Česlovo Milošo g. 71, Pūstalaukio k., LT-14207 Vilniaus r.		
007	RENATAS	TURČINAVIČIUS		
LT-0001A	ARNAS	ŠVELNIKAS		
LT				

Medžių, augančių Neries krantinėje bei aplinkinėje teritorijoje, Vilniuje, inventorizavimas ir arboristinis įvertinimas.



3 Želdinių inventorizavimo ir įvertinimo lentelė

Neries krantinė ir aplinkinė teritorija, Vilnius

Medžio Nr. plane	Medžio rūšis lietuviškai	Medžio rūšis lotyniškai	Kamieno diametras 1.3m aukštyje (cm)	Kamieno diametras ties kamieno kakleliu (cm)	Saugomo šaknų ploto spindulys (m)	Lajos projekcija nuo ašies Š/R/P/V kryptimis				Medžio būklės indeksas 1, 2, 3, 4, 5	Siūlomos/būtinios arboristinės/tvarky mo priemonės*	Pastabos
						Š	R	P	V			
1	2	3	4	5	6	7				8	9	10
1	Paprastasis kaštonas	Aesculus hippocastanum	46	53	5.52	4.8	4.9	4.8	4.2	3	Lajos priežiūros genėjimas, augavietės gerinimas. Nuolatinis būklės monitoringas tikrinant puvinio plitimą.	Šaknų kaklelio zonoje matomi prasidėjusio puvinio požymiai. Polajis apribotas ir stipriai sutankintas.
2	Paprastasis kaštonas	Aesculus hippocastanum	38	46	4.56	4.2	3.8	3.7	2.9	2	Lajos priežiūros genėjimas, augavietės gerinimas.	Polajis apribotas ir stipriai sutankintas.
3	Paprastasis kaštonas	Aesculus hippocastanum	36	39	4.32	3.5	3.4	3.8	4	2	Lajos priežiūros genėjimas, augavietės gerinimas.	
4	Paprastasis kaštonas	Aesculus hippocastanum	35	40	4.20	4.5	4.9	3.5	3.8	2	Lajos priežiūros genėjimas, augavietės gerinimas.	
5	Paprastasis kaštonas	Aesculus hippocastanum	33	38	3.96	3.3	3.4	5.5	5.6	2	Lajos priežiūros genėjimas, augavietės gerinimas.	
6	Paprastasis kaštonas	Aesculus hippocastanum	38	43	4.56	4.4	3.5	5.5	4.6	2	Lajos priežiūros genėjimas, augavietės gerinimas.	
7	Paprastasis kaštonas	Aesculus hippocastanum	43	49	5.16	4.3	4	4.7	3.7	2	Lajos priežiūros genėjimas, augavietės gerinimas.	
8	Paprastasis kaštonas	Aesculus hippocastanum	36	39	4.32	4.5	4.2	4.7	4.2	2	Lajos priežiūros genėjimas, augavietės gerinimas.	
9	Paprastasis klevas	Acer platanoides	5	8	0.60	1.5	1.6	1.6	1.4	1		
10	Paprastasis klevas	Acer platanoides	40, 42	76	6.96	6.8	6.2	7	7	2	Lajos priežiūros genėjimas, augavietės gerinimas.	
11	Paprastasis kaštonas	Aesculus hippocastanum	36	41	4.32	5	3.9	4.7	4	2	Lajos priežiūros genėjimas, augavietės gerinimas.	
12	Paprastasis kaštonas	Aesculus hippocastanum	64	70	7.68	6.7	6.1	6.8	5.2	2	Lajos priežiūros genėjimas, augavietės gerinimas. Pietvakarių skeletinės šakos redukcinis genėjimas iki 15 proc. Kamieno trūkio būklės monitoringas.	Pietvakarių pusėje matomas trūkis tarp kamieno ir stambios skeletinės šakos.
13	Trešnė	Prunus avium	5	7	0.60	0.7	0.6	0.7	0.6	1		
14	Trešnė	Prunus avium	5	7	0.60	0.7	0.6	0.7	0.6	1		
15	Paprastasis kaštonas	Aesculus hippocastanum	38	43	4.56	3	3.7	3.6	3.2	2	Lajos priežiūros genėjimas, augavietės gerinimas.	
16	Paprastasis kaštonas	Aesculus hippocastanum	39	43	4.68	3.4	3.7	3.8	3.7	2	Lajos priežiūros genėjimas, augavietės gerinimas.	
17	Trešnė	Prunus avium	5	7	0.60	0.7	0.6	0.7	0.6	1		
18	Trešnė	Prunus avium	5	7	0.60	0.7	0.6	0.7	0.6	1		
19	Paprastasis kaštonas	Aesculus hippocastanum	39	44	4.68	4.8	5.2	5.7	3.8	2	Lajos priežiūros genėjimas, augavietės gerinimas.	
20	Paprastasis kaštonas	Aesculus hippocastanum	36	41	4.32	4.7	3.3	3.7	3.1	3	Lajos priežiūros genėjimas, augavietės gerinimas. Būklės monitoringas.	Matoma išlūžusi didelė skeletinė šaka.
21	Paprastasis kaštonas	Aesculus hippocastanum	56	76	6.72	5.4	5.4	5.2	6	3	Lajos priežiūros genėjimas, augavietės gerinimas. Būklės monitoringas.	Stipriai apdžiūvusi laja. Nėkartą genėtos sausos šakos.



3 Želdinių inventorizavimo ir įvertinimo lentelė

Neries krantinė ir aplinkinė teritorija, Vilnius

Medžio Nr. plane	Medžio rūšis lietuviškai	Medžio rūšis lotyniškai	Kamieno diametras 1.3m aukštyje (cm)	Kamieno diametras ties kamieno kakleliu (cm)	Saugomo šaknų ploto spindulys (m)	Lajos projekcija nuo ašies S/R/P/V kryptimis				Medžio būklės indeksas 1, 2, 3, 4, 5	Siūlomos/būtinios arboristinės/tvarky mo priemonės*	Pastabos
						S	R	P	V			
1	2	3	4	5	6	7				8	9	10
22	Paprastasis kaštonas	Aesculus hippocastanum	48	56	5.76	6.4	4.5	8.7	4	2	Augavietės gerinimas.	
23	Paprastasis kaštonas	Aesculus hippocastanum	46	54	5.52	4.5	3.2	4.2	3.3	2	Lajos priežiūros genėjimas, augavietės gerinimas.	
24	Paprastasis kaštonas	Aesculus hippocastanum	46	52	5.52	5.5	6.3	4.8	4.1	2	Lajos priežiūros genėjimas, augavietės gerinimas.	Polajis apribotas ir stipriai sutankintas.
25	Paprastasis kaštonas	Aesculus hippocastanum	46	48	5.52	4.9	3.5	4.8	4.8	2	Lajos priežiūros genėjimas, augavietės gerinimas.	
26	Paprastasis kaštonas	Aesculus hippocastanum	49	54	5.88	7	4.3	6.1	3.6	2	Lajos priežiūros genėjimas, augavietės gerinimas.	
27	Paprastasis kaštonas	Aesculus hippocastanum	51	60	6.12	4.6	6.1	5.3	5	3	Lajos priežiūros genėjimas, augavietės gerinimas. Būklės monitoringas.	Stipriai apdžiūvusi laja. Nėkartą genėtos sausos šakos.
28	Paprastasis kaštonas	Aesculus hippocastanum	37	40	4.44	5	4.1	5.3	2.2	2	Lajos priežiūros genėjimas, augavietės gerinimas.	
29	Paprastasis kaštonas	Aesculus hippocastanum	34	39	4.08	4.3	3.8	6.4	3.4	2	Lajos priežiūros genėjimas, augavietės gerinimas.	
30	Paprastasis kaštonas	Aesculus hippocastanum	48	48	5.76	4.9	4.4	5	3.7	2	Lajos priežiūros genėjimas, augavietės gerinimas.	
31	Raudonasis ąžuolas	Quercus rubra	5	8	0.60	0.7	0.9	0.8	0.8	3	Būklės monitoringas.	Prastai išsivysčiusi/reta laja. Naujai pasodintas.
32	Raudonasis ąžuolas	Quercus rubra	4	8	0.48	0.6	0.8	0.8	0.7	1		
33	Paprastasis kaštonas	Aesculus hippocastanum	44	44	5.28	4.4	3.3	4.2	3.3	2	Lajos priežiūros genėjimas, augavietės gerinimas.	Kamiene matomos drėvės likusios po genėjimų.
34	Raudonasis ąžuolas	Quercus rubra	5	8	0.60	0.7	0.7	0.8	0.8	1		
35	Raudonasis ąžuolas	Quercus rubra	5	8	0.60	1.1	1.2	1.1	1	1		
36	Paprastasis kaštonas	Aesculus hippocastanum	29	34	3.48	3.5	4.1	4	3.7	2	Lajos priežiūros genėjimas, augavietės gerinimas.	
37	Raudonasis ąžuolas	Quercus rubra	5	8	0.60	0.9	0.8	0.7	0.8	1		
38	Raudonasis ąžuolas	Quercus rubra	5	8	0.60	0.8	0.7	0.8	0.8	1		
39	Paprastasis kaštonas	Aesculus hippocastanum	35	40	4.20	3.7	3.7	6	3.3	2	Lajos priežiūros genėjimas, augavietės gerinimas.	
40	Paprastasis kaštonas	Aesculus hippocastanum	31	35	3.72	3.5	3	3.9	3.3	2	Lajos priežiūros genėjimas, augavietės gerinimas.	
41	Paprastasis kaštonas	Aesculus hippocastanum	30	35	3.60	3.1	3.2	3.8	2.9	2	Lajos priežiūros genėjimas, augavietės gerinimas.	
42	Mažalapė liepa	Tilia cordata	21	25	2.52	4.1	2.7	0.1	2.3	3	Lajos priežiūros genėjimas, augavietės gerinimas. Nuolatinis būklės monitoringas.	Kamiene matomas pažengęs puvinys. Kamienas šiek tiek palinkęs šiaurės vakarų kryptimi.
43	Paprastasis kaštonas	Aesculus hippocastanum	31	35	3.72	3	2.9	3.8	3.3	2	Lajos priežiūros genėjimas, augavietės gerinimas.	
44	Paprastoji eglė	Picea abies	17	22	2.04	2.3	1.8	2	2	1		
45	Paprastasis kaštonas	Aesculus hippocastanum	25	29	3.00	2.9	3.3	3.8	2.6	2	Lajos priežiūros genėjimas, augavietės gerinimas.	
46	Paprastasis alyvas	Syringa vulgaris	8	8	0.96	2	2.5	0.7	2.3	1		



3 Želdinių inventorizavimo ir įvertinimo lentelė

Neries krantinė ir aplinkinė teritorija, Vilnius

Medžio Nr. plane	Medžio rūšis lietuviškai	Medžio rūšis lotyniškai	Kamieno diametras 1.3m aukštyje (cm)	Kamieno diametras ties kamieno kakleliu (cm)	Saugomo šaknų ploto spindulys (m)	Lajos projekcija nuo ašies S/R/P/V kryptimis				Medžio būklės indeksas 1, 2, 3, 4, 5	Siūlomoms/būtinoms arboristinėms/tvarky- mo priemonėms*	Pastabos
						Š	R	P	V			
1	2	3	4	5	6	7				8	9	10
47	Mažalapė liepa	Tilia cordata	39	41	4.68	3.9	4	3.9	4.6	2	Lajos priežiūros genėjimas, augavietės gerinimas.	
48	Paprastasis kaštonas	Aesculus hippocastanum	34	45	4.08	4.3	3.9	4.7	4.2	2	Lajos priežiūros genėjimas, augavietės gerinimas.	
49	Mažalapė liepa	Tilia cordata	43	49	5.16	5.9	5	7.7	6.1	2	Lajos priežiūros genėjimas, augavietės gerinimas.	
50	Paprastasis kaštonas	Aesculus hippocastanum	43	50	5.16	4.4	6	4.2	4.5	2	Lajos priežiūros genėjimas, augavietės gerinimas.	
51	Mažalapė liepa	Tilia cordata	42	49	5.04	7	6.1	4.5	3.6	2	Lajos priežiūros genėjimas, augavietės gerinimas.	
52	Mažalapė liepa	Tilia cordata	56	61	6.72	4.1	4.6	5	6.1	2	Lajos priežiūros genėjimas, augavietės gerinimas.	
53	Paprastasis kaštonas	Aesculus hippocastanum	37	43	4.44	3.7	3.9	4.5	3.5	2	Lajos priežiūros genėjimas, augavietės gerinimas.	
54	Mažalapė liepa	Tilia cordata	39	45	4.68	4.6	4.3	6	5	2	Lajos priežiūros genėjimas, augavietės gerinimas.	
55	Paprastasis kaštonas	Aesculus hippocastanum	54	69	6.48	6.4	3.7	6.8	6.8	2	Lajos priežiūros genėjimas, augavietės gerinimas.	
56	Paprastasis kaštonas	Aesculus hippocastanum	36	37	4.32	4	3.2	4.5	3.7	2	Lajos priežiūros genėjimas, augavietės gerinimas.	Kamiene matomos drėvės likusios po genėjimų.
57	Paprastasis kaštonas	Aesculus hippocastanum	46	52	5.52	6.7	4.3	5.5	5.3	2	Lajos priežiūros genėjimas, augavietės gerinimas.	
58	Mažalapė liepa	Tilia cordata	53	62	6.36	4	4.2	5	4.2	3	Lajos priežiūros genėjimas, augavietės gerinimas. Būklės monitoringas.	Matomi pažengę puviniai kamienė.
59	Paprastasis kaštonas	Aesculus hippocastanum	45	48	5.40	6.2	6.4	4.4	1	2	Lajos priežiūros genėjimas.	
60	Paprastasis kaštonas	Aesculus hippocastanum	33	39	3.96	2.1	4.5	4.8	3	2	Lajos priežiūros genėjimas.	
61	Paprastasis kaštonas	Aesculus hippocastanum	40	42	4.80	4.1	3	5	3.5	2	Lajos priežiūros genėjimas, augavietės gerinimas.	Kamiene matomos drėvės likusios po genėjimų.
62	Paprastasis kaštonas	Aesculus hippocastanum	38	42	4.56	3.8	3	4.3	4.2	2	Lajos priežiūros genėjimas, augavietės gerinimas.	
63	Dygioji eglė	Picea pungens	22	26	2.64	1.6	1.6	1.7	1.6	2	Lajos priežiūros genėjimas.	Nulūžusi viena iš viršūnių.
64	Baltoji tuopa	Populus alba	63	78	7.56	7.9	2.5	7.3	11.4	2	Pietvakarių pusės lajos redukcinis genėjimas iki 20 proc.	
65	Mažalapė liepa	Tilia cordata	26	28	3.12	1	1	1	1	4	Siūloma šalinti.	Sausa.
66	Dygioji eglė	Picea pungens	28	30	3.36	1.8	1.7	1.8	1.8	2	Lajos priežiūros genėjimas.	
67	Paprastasis kaštonas	Aesculus hippocastanum	35	50	4.20	3.8	2.3	4.3	2.8	2	Lajos priežiūros genėjimas, augavietės gerinimas.	
68	Platanalapis klevas	Acer pseudoplatanus	42	49	5.04	3.2	3.7	7.6	7	2	Pietvakarių pusės lajos redukcinis genėjimas iki 15 proc.	
69	Mažalapė liepa	Tilia cordata	36	34	4.32	2.5	2.6	2.4	2.8	2	Lajos priežiūros genėjimas, augavietės gerinimas.	



3 Želdinių inventorizavimo ir įvertinimo lentelė

Neries krantinė ir aplinkinė teritorija, Vilnius

Medžio Nr. plane	Medžio rūšis lietuviškai	Medžio rūšis lotyniškai	Kamieno diametras 1.3m aukštyje (cm)	Kamieno diametras ties kamieno kakleliu (cm)	Saugomo šaknų ploto spindulys (m)	Lajos projekcija nuo ašies Š/R/P/V kryptimis				Medžio būklės indeksas 1, 2, 3, 4, 5	Siūlomos/būtinios arboristinės/tvarky mo priemonės*	Pastabos
						Š	R	P	V			
1	2	3	4	5	6	7				8	9	10
70	Baltoji tuopa	Populus alba	61	78	7.32	9	10	2.4	8.3	2	Šiaurės rytų pusės lajos redukcinis genėjimas iki 15 proc.	
71	Paprastasis kaštonas	Aesculus hippocastanum	44	49	5.28	3.6	2.8	3.5	2.5	2	Lajos priežiūros genėjimas, augavietės gerinimas.	
72	Platanalapis klevas	Acer pseudoplatanus	45	53	5.40	4.5	6	7	3	1		
73	Mažalapė liepa	Tilia cordata	24	28	2.88	3	2.5	2.4	2.5	2	Lajos priežiūros genėjimas, augavietės gerinimas.	
74	Paprastasis kaštonas	Aesculus hippocastanum	34	38	4.08	3.8	3.8	4.1	3.2	2	Lajos priežiūros genėjimas, augavietės gerinimas.	
75	Paprastasis kaštonas	Aesculus hippocastanum	38	39	4.56	4.1	4	4.5	3.4	2	Lajos priežiūros genėjimas, augavietės gerinimas.	
76	Paprastasis kaštonas	Aesculus hippocastanum	45	49	5.40	4.5	3.7	4.5	3.5	2	Lajos priežiūros genėjimas, augavietės gerinimas.	Kamiene matomos drėvės likusios po genėjimų.
77	Paprastasis kaštonas	Aesculus hippocastanum	40	43	4.80	3.8	3.5	3.9	2.8	2	Lajos priežiūros genėjimas, augavietės gerinimas.	
78	Paprastasis kaštonas	Aesculus hippocastanum	35	38	4.20	3.5	2.9	3.7	2.6	3	Lajos priežiūros genėjimas, augavietės gerinimas. Būklės monitoringas.	Didžioji lajos dalis - sausą.
79	Mažalapė liepa	Tilia cordata	48	48	5.76	4	2.8	5	4.8	3	Lajos priežiūros genėjimas, augavietės gerinimas. Būklės monitoringas.	Pernelyg pageltusi lyginant su sąlyginai sveikomis liepomis.
80	Mažalapė liepa	Tilia cordata	52	57	6.24	5.2	4.1	3.3	4.1	3	Lajos priežiūros genėjimas, augavietės gerinimas. Būklės monitoringas.	Pernelyg pageltusi lyginant su sąlyginai sveikomis liepomis.
81	Mažalapė liepa	Tilia cordata	49	45	5.88	4.7	5.8	4.3	3	3	Lajos priežiūros genėjimas, augavietės gerinimas. Būklės monitoringas.	Pernelyg pageltusi lyginant su sąlyginai sveikomis liepomis.
82	Mažalapė liepa	Tilia cordata	60	61	7.20	4.6	4.8	5.3	5.3	3	Lajos priežiūros genėjimas, augavietės gerinimas. Būklės monitoringas.	Pernelyg pageltusi lyginant su sąlyginai sveikomis liepomis.
83	Mažalapė liepa	Tilia cordata	25	30	3.00	2.3	3.1	2.9	3	2	Lajos priežiūros genėjimas, augavietės gerinimas.	
84	Mažalapė liepa	Tilia cordata	29	46	3.48	4.5	4.1	3	3.4	2	Lajos priežiūros genėjimas, augavietės gerinimas.	
85	Mažalapė liepa	Tilia cordata	59	54	7.08	3.2	2.9	4.6	4.2	2	Lajos priežiūros genėjimas, augavietės gerinimas.	Kamiene matomos drėvės likusios po genėjimų.
86	Mažalapė liepa	Tilia cordata	31	35	3.72	3.9	3.9	3.5	3.2	3	Lajos priežiūros genėjimas, augavietės gerinimas. Būklės monitoringas.	Pernelyg pageltusi lyginant su sąlyginai sveikomis liepomis.
87	Paprastasis uosis	Fraxinus excelsior	75	79	9.00	4.7	4.4	4.6	4	2	Lajos priežiūros genėjimas, augavietės gerinimas. Būklės monitoringas.	Genint siūloma išlaikyti tokį patį aukštį ir formą.
88	Mažalapė liepa	Tilia cordata	50	56	6.00	3.9	8.8	4.9	3	3	Lajos priežiūros genėjimas, augavietės gerinimas. Būklės monitoringas.	Vakarinėje pusėje kamiene matomas užbetonuotas trūkis. Augavietė labai stipriai apribota ir sutrypta.



3 Želdinių inventorizavimo ir įvertinimo lentelė

Neries krantinė ir aplinkinė teritorija, Vilnius

Medžio Nr. plane	Medžio rūšis lietuviškai	Medžio rūšis lotyniškai	Kamieno diametras 1.3m aukštyje (cm)	Kamieno diametras ties kamieno kakleliu (cm)	Saugomo šaknų ploto spindulys (m)	Lajos projekcija nuo ašies S/R/P/V kryptimis				Medžio būklės indeksas 1, 2, 3, 4, 5	Siūlomoms/būtinoms arboristinėms/tvarky- mo priemonėms*	Pastabos
						S	R	P	V			
1	2	3	4	5	6	7				8	9	10
89	Mažalapė liepa	Tilia cordata	56	65	6.72	5.6	6.2	5.5	3.5	2	Lajos priežiūros genėjimas, augavietės gerinimas.	
90	Mažalapė liepa	Tilia cordata	10	14	1.20	2	2.1	1.9	2	1		
91	Mažalapė liepa	Tilia cordata	27	28	3.24	3.2	3.1	2	3.4	3	Lajos priežiūros genėjimas, augavietės gerinimas. Būklės monitoringas.	Pietinėje kamieno pusėje nebėra žievės ir matomos didelės drėvės.
92	Mažalapė liepa	Tilia cordata	10	14	1.20	2.1	2.2	2	2.2	1		
93	Mažalapė liepa	Tilia cordata	10	14	1.20	1.5	1.6	2.5	1.8	1		
94	Mažalapė liepa	Tilia cordata	10	14	1.20	1.8	1.4	2.1	1.6	1		
95	Mažalapė liepa	Tilia cordata	57	66	6.84	4.3	3.4	4.2	3.9	2	Lajos priežiūros genėjimas, augavietės gerinimas.	
96	Mažalapė liepa	Tilia cordata	68	74	8.16	4.4	3.9	4.8	3.5	2	Lajos priežiūros genėjimas, augavietės gerinimas.	Kamiene matomos drėvės likusios po genėjimų.
97	Mažalapė liepa	Tilia cordata	45	61	5.40	5	4.7	3.5	3	2	Lajos priežiūros genėjimas, augavietės gerinimas.	
98	Mažalapė liepa	Tilia cordata	49	49	5.88	5.9	3.6	4.2	5	2	Lajos priežiūros genėjimas, augavietės gerinimas.	Kamiene matomos drėvės likusios po genėjimų.
99	Mažalapė liepa	Tilia cordata	33	41	3.96	4.5	2.8	3.5	3.2	2	Lajos priežiūros genėjimas, augavietės gerinimas.	
100	Mažalapė liepa	Tilia cordata	42	54	5.04	4.4	4.6	3.5	3.6	2	Lajos priežiūros genėjimas, augavietės gerinimas.	
101	Mažalapė liepa	Tilia cordata	46	48	5.52	4.4	3.9	4.4	3.4	2	Lajos priežiūros genėjimas, augavietės gerinimas.	Kamiene matomos drėvės likusios po genėjimų.
102	Mažalapė liepa	Tilia cordata	44	49	5.28	5	4.2	4.5	2.7	2	Lajos priežiūros genėjimas, augavietės gerinimas.	
103	Mažalapė liepa	Tilia cordata	53	56	6.36	6	3.3	4.3	5.6	2	Lajos priežiūros genėjimas, augavietės gerinimas.	
104	Mažalapė liepa	Tilia cordata	41	46	4.92	4.2	5.1	5.6	3.8	2	Lajos priežiūros genėjimas, augavietės gerinimas.	
105	Mažalapė liepa	Tilia cordata	50	58	6.00	5.9	5.5	4.5	4.3	2	Lajos priežiūros genėjimas, augavietės gerinimas.	
106	Mažalapė liepa	Tilia cordata	24	26	2.88	2.8	2.8	2.6	2.3	3	Lajos priežiūros genėjimas, augavietės gerinimas. Būklės monitoringas.	Padžiūvusi viršūnė.
107	Mažalapė liepa	Tilia cordata	54	55	6.48	4.8	3	3.3	5.3	2	Lajos priežiūros genėjimas, augavietės gerinimas.	
108	Mažalapė liepa	Tilia cordata	54	63	6.48	8.5	4.4	5.1	5	2	Lajos priežiūros genėjimas, augavietės gerinimas.	
109	Mažalapė liepa	Tilia cordata	44	45	5.28	4.8	3.7	4.9	3.7	2	Lajos priežiūros genėjimas, augavietės gerinimas.	Daug ūglių atžalų iš senų pjūvių.
110	Mažalapė liepa	Tilia cordata	31	34	3.72	3.6	3.6	2.8	2.9	2	Lajos priežiūros genėjimas, augavietės gerinimas.	
111	Mažalapė liepa	Tilia cordata	50	54	6.00	5.6	3.8	4.5	3.4	2	Lajos priežiūros genėjimas, augavietės gerinimas.	



3 Želdinių inventorizavimo ir įvertinimo lentelė

Neries krantinė ir aplinkinė teritorija, Vilnius

Medžio Nr. plane	Medžio rūšis lietuviškai	Medžio rūšis lotyniškai	Kamieno diametras 1.3m aukštyje (cm)	Kamieno diametras ties kamieno kakleliu (cm)	Saugomo šaknų ploto spindulys (m)	Lajos projekcija nuo ašies S/R/P/V kryptimis				Medžio būklės indeksas 1, 2, 3, 4, 5	Siūlomoms/būtinoms arboristinėms/tvarky- mo priemonėms*	Pastabos
						S	R	P	V			
1	2	3	4	5	6	7				8	9	10
112	Mažalapė liepa	Tilia cordata	46	48	5.52	5	4.6	4.6	3.6	2	Lajos priežiūros genėjimas, augavietės gerinimas.	
113	Mažalapė liepa	Tilia cordata	32	38	3.84	4.1	3.5	3.8	4	2	Lajos priežiūros genėjimas, augavietės gerinimas.	
114	Mažalapė liepa	Tilia cordata	31	35	3.72	4.5	4	3.8	2.5	2	Lajos priežiūros genėjimas, augavietės gerinimas.	
115	Mažalapė liepa	Tilia cordata	45	48	5.40	4.7	4.7	7.7	5.3	2	Lajos priežiūros genėjimas, augavietės gerinimas.	
116	Mažalapė liepa	Tilia cordata	41	45	4.92	4.9	3.6	4.3	3.8	2	Lajos priežiūros genėjimas, augavietės gerinimas.	
117	Mažalapė liepa	Tilia cordata	44	50	5.28	4.9	4.1	4.3	3.9	2	Lajos priežiūros genėjimas, augavietės gerinimas.	
118	Mažalapė liepa	Tilia cordata	54	59	6.48	5.2	6.1	5.4	5	2	Lajos priežiūros genėjimas, augavietės gerinimas.	
119	Mažalapė liepa	Tilia cordata	35	41	4.20	4.8	4.4	2.3	2.2	2	Lajos priežiūros genėjimas, augavietės gerinimas.	
120	Mažalapė liepa	Tilia cordata	23, 22	47	3.82	2.6	1.7	2.9	3.2	3	Lajos priežiūros genėjimas, augavietės gerinimas. Būklės monitoringas.	Vienas iš kamienų beveik nudžiūvęs, atplyšusi žievė.
121	Paprastasis klevas	Acer platanoides	27, 19, 25, 13, 33	78	6.54	5.7	6.5	5.5	6.4	2	Lajos priežiūros genėjimas, augavietės gerinimas.	
122	Mažalapė liepa	Tilia cordata	36	41	4.32	6.3	3.3	3.2	3.8	2	Lajos priežiūros genėjimas, augavietės gerinimas.	
123	Mažalapė liepa	Tilia cordata	33	32	3.96	2.4	3.1	3.3	3.5	2	Lajos priežiūros genėjimas, augavietės gerinimas.	
124	Mažalapė liepa	Tilia cordata	39	45	4.68	4.9	4	3.3	4.7	2	Lajos priežiūros genėjimas, augavietės gerinimas.	
125	Mažalapė liepa	Tilia cordata	60	63	7.20	5	3.9	5	3.9	2	Lajos priežiūros genėjimas, augavietės gerinimas.	
126	Mažalapė liepa	Tilia cordata	43	48	5.16	4	3.5	5	2.8	2	Lajos priežiūros genėjimas, augavietės gerinimas.	
127	Mažalapė liepa	Tilia cordata	44	46	5.28	5.4	5	4.6	3.3	2	Lajos priežiūros genėjimas, augavietės gerinimas.	
128	Mažalapė liepa	Tilia cordata	47	51	5.64	5.1	4	4.1	3.9	2	Lajos priežiūros genėjimas, augavietės gerinimas.	Šaligatvio plytelės labai arti šaknų kaklelio.
129	Mažalapė liepa	Tilia cordata	42	48	5.04	6.4	2.9	3.2	3.5	2	Lajos priežiūros genėjimas, augavietės gerinimas.	
130	Mažalapė liepa	Tilia cordata	41	45	4.92	5.3	3.9	4.3	3.7	2	Lajos priežiūros genėjimas, augavietės gerinimas.	Šaligatvio plytelės labai arti šaknų kaklelio.
131	Mažalapė liepa	Tilia cordata	51	56	6.12	5.3	5.6	4.5	3.9	2	Lajos priežiūros genėjimas, augavietės gerinimas.	Šaligatvio plytelės labai arti šaknų kaklelio.
132	Sidabrinė liepa	Tilia tomentosa	12	15	1.44	2	1.9	2.2	1.6	1		
133	Sidabrinė liepa	Tilia tomentosa	12	15	1.44	2.4	1.8	1.8	2	1		



3 Želdinių inventorizavimo ir įvertinimo lentelė

Neries krantinė ir aplinkinė teritorija, Vilnius

Medžio Nr. plane	Medžio rūšis lietuviškai	Medžio rūšis lotyniškai	Kamieno diametras 1.3m aukštyje (cm)	Kamieno diametras ties kamieno kakleliu (cm)	Saugomo šaknų ploto spindulys (m)	Lajos projekcija nuo ašies Š/R/P/V kryptimis				Medžio būklės indeksas 1, 2, 3, 4, 5	Siūlomoms/būtinoms arboristinėms/tvarky- mo priemonėms*	Pastabos
						Š	R	P	V			
1	2	3	4	5	6	7				8	9	10
134	Mažalapė liepa	Tilia cordata	31	36	3.72	1.9	2.2	2.3	2.2	2	Lajos priežiūros genėjimas, augavietės gerinimas.	Šaligatvio plytelės labai arti šaknų kaklelio.
135	Sidabrinė liepa	Tilia tomentosa	12	16	1.44	1.9	1.7	1.8	2.4	1		
136	Mažalapė liepa	Tilia cordata	50	60	6.00	3.7	3.7	4.8	4.8	2	Lajos priežiūros genėjimas, augavietės gerinimas. Būklės monitoringas.	Kamienė matomos drėvės likusios po genėjimų.
137	Sidabrinė liepa	Tilia tomentosa	12	15	1.44	1.6	1.8	1.9	2	1		
138	Sidabrinė liepa	Tilia tomentosa	13	16	1.56	1.7	1.8	2.5	2.4	1		
139	Mažalapė liepa	Tilia cordata	52	51	6.24	4	3.1	3.6	3.4	3	Lajos priežiūros genėjimas, augavietės gerinimas. Būklės monitoringas. Arba svarstyti šalinti.	Didelė drėvė kamienė. 50 procentų medienos nelikę. Šaknų kaklelis galimai pradėjęs pūti. Dalis medienos tarp šaligatvio plytelių ir drėvės yra nestabili (galima būtų lengvai nuplėšti).
140	Sidabrinė liepa	Tilia tomentosa	13	16	1.56	1.6	1.3	1.4	1.8	1		
141	Mažalapė liepa	Tilia cordata	39	46	4.68	3.6	3.9	4.3	3.9	2	Lajos priežiūros genėjimas, augavietės gerinimas.	Šaligatvio plytelės labai arti šaknų kaklelio. Didelis kiekis sausų ar bedžiūstančių šakų.
142	Sidabrinė liepa	Tilia tomentosa	13	16	1.56	1.6	1.9	1.4	2.3	1		
143	Mažalapė liepa	Tilia cordata	63	69	7.56	4.3	3.6	1.8	2.2	3	Siūloma šalinti.	Kamienė matomos drėvės likusios po genėjimų. Kamienas perpuvęs kiaurai iš vakarų į rytus. Šaknų kaklelis taip pat išpuvęs. Vakarinėje kamieno pusėje matomi Paprastosios alksniabūdės grybo vaisiakūniai augantys ant negyvos medienos. Vertinimo metu prie šio medžio buvo atlikinėjami šaligatvių plytelių keitimo darbai.
144	Mažalapė liepa	Tilia cordata	29	32	3.48	3.2	2.8	1.7	3.6	3	Lajos priežiūros genėjimas, augavietės gerinimas. Būklės monitoringas.	Šaligatvio plytelės labai arti šaknų kaklelio. Stipriai išpuvęs kamieno vidus.
145	Mažalapė liepa	Tilia cordata	37	45	4.44	4	5.5	4.7	4	2	Lajos priežiūros genėjimas, augavietės gerinimas.	
146	Mažalapė liepa	Tilia cordata	56	61	6.72	4.2	4.6	4	4.9	2	Lajos priežiūros genėjimas, augavietės gerinimas.	Šaligatvio plytelės labai arti šaknų kaklelio.
147	Mažalapė liepa	Tilia cordata	46	44	5.52	2.2	2.5	3.1	2.2	3	Siūloma šalinti.	Stipriai pažeistas kamienas. Visas medis 90 procentų sausas. Vertinimo metu prie šio medžio buvo atlikinėjami šaligatvių plytelių keitimo darbai.
148	Mažalapė liepa	Tilia cordata	33	40	3.96	3.6	3	2.8	2.6	3	Lajos priežiūros genėjimas, augavietės gerinimas. Būklės monitoringas.	Puviny 2 metrų aukštyje. Laja 70 procentų sausa. Vertinimo metu prie šio medžio buvo atlikinėjami šaligatvių plytelių keitimo darbai.
149	Mažalapė liepa	Tilia cordata	41	48	4.92	4.5	3.5	5.3	4.1	3	Lajos priežiūros genėjimas, augavietės gerinimas. Būklės monitoringas.	Laja 90 procentų sausas. Vertinimo metu prie šio medžio buvo atlikinėjami šaligatvių plytelių keitimo darbai.
150	Mažalapė liepa	Tilia cordata	32	40	3.84	4.4	2.8	2.9	2.7	2	Lajos priežiūros genėjimas, augavietės gerinimas.	Vertinimo metu prie šio medžio buvo atlikinėjami šaligatvių plytelių keitimo darbai.
151	Mažalapė liepa	Tilia cordata	47	58	5.64	4.3	4	5.4	4.6	2	Lajos priežiūros genėjimas, augavietės gerinimas.	Vertinimo metu prie šio medžio buvo atlikinėjami šaligatvių plytelių keitimo darbai.



3 Želdinių inventorizavimo ir įvertinimo lentelė

Neries krantinė ir aplinkinė teritorija, Vilnius

Medžio Nr. plane	Medžio rūšis lietuviškai	Medžio rūšis lotyniškai	Kamieno diametras 1.3m aukštyje (cm)	Kamieno diametras ties kamieno kakleliu (cm)	Saugomo šaknų ploto spindulys (m)	Lajos projekcija nuo ašies S/R/P/V kryptimis				Medžio būklės indeksas 1, 2, 3, 4, 5	Siūlomoms/būtinoms arboristinėms/tvarky- mo priemonėms*	Pastabos
						S	R	P	V			
1	2	3	4	5	6	7				8	9	10
152	Mažalapė liepa	Tilia cordata	22	31	2.64	3	2.6	3.3	3	2	Lajos priežiūros genėjimas, augavietės gerinimas.	Vertinimo metu prie šio medžio buvo atlikinėjami šalinatvių plytelių keitimo darbai.
153	Mažalapė liepa	Tilia cordata	28	33	3.36	2.3	3.1	2.8	3.2	2	Lajos priežiūros genėjimas, augavietės gerinimas.	Vertinimo metu prie šio medžio buvo atlikinėjami šalinatvių plytelių keitimo darbai.
154	Mažalapė liepa	Tilia cordata	27	34	3.24	3.8	3.7	3.3	3.5	2	Lajos priežiūros genėjimas, augavietės gerinimas.	Vertinimo metu prie šio medžio buvo atlikinėjami šalinatvių plytelių keitimo darbai.
155	Mažalapė liepa	Tilia cordata	22	27	2.64	3.1	3.1	3.2	3.3	2	Lajos priežiūros genėjimas, augavietės gerinimas.	Vertinimo metu prie šio medžio buvo atlikinėjami šalinatvių plytelių keitimo darbai.
156	Mažalapė liepa	Tilia cordata	43	51	5.16	4.8	4	1.9	5.1	2	Lajos priežiūros genėjimas, augavietės gerinimas.	Vertinimo metu prie šio medžio buvo atlikinėjami šalinatvių plytelių keitimo darbai.
157	Mažalapė liepa	Tilia cordata	37	42	4.44	4	3.4	3.6	3.6	2	Lajos priežiūros genėjimas, augavietės gerinimas. Būklės monitoringas.	Kamienė matomas trūkis. Vertinimo metu prie šio medžio buvo atlikinėjami šalinatvių plytelių keitimo darbai.
158	Mažalapė liepa	Tilia cordata	40	46	4.80	4.4	3.6	4.6	3.6	2	Lajos priežiūros genėjimas, augavietės gerinimas.	Vertinimo metu prie šio medžio buvo atlikinėjami šalinatvių plytelių keitimo darbai.
159	Platanalapis klevas	Acer pseudoplatanus	4	6	0.48	1	1	0.8	1	1		
160	Švedinis šermukšnis	Sorbus intermedia	4	6	0.48	0.7	0.8	0.7	0.9	1		
161	Platanalapis klevas	Acer pseudoplatanus	5	7	0.60	1	0.9	0.8	0.7	1		
162	Mažalapė liepa	Tilia cordata	40	49	4.80	3.9	3.5	5.4	3.3	2	Lajos priežiūros genėjimas, augavietės gerinimas.	Vertinimo metu prie šio medžio buvo atlikinėjami šalinatvių plytelių keitimo darbai.
163	Mažalapė liepa	Tilia cordata	39	51	4.68	3.8	3.7	3.6	3.6	2	Lajos priežiūros genėjimas, augavietės gerinimas.	Vertinimo metu prie šio medžio buvo atlikinėjami šalinatvių plytelių keitimo darbai.
164	Mažalapė liepa	Tilia cordata	25	30	3.00	4	4.1	3.2	3.5	2	Lajos priežiūros genėjimas, augavietės gerinimas.	Vertinimo metu prie šio medžio buvo atlikinėjami šalinatvių plytelių keitimo darbai.
165	Platanalapis klevas	Acer pseudoplatanus	63	65	7.56	8.3	7.6	7.7	7.5	1		
166	Platanalapis klevas	Acer pseudoplatanus	62	72	7.44	8.5	8	6	6.6	2	Lajos priežiūros genėjimas.	Didelis kiekis sausų šakų.
167	Mažalapė liepa	Tilia cordata	19	25	2.28	1.9	3	2.6	3	2	Lajos priežiūros genėjimas, augavietės gerinimas.	Vertinimo metu prie šio medžio buvo atlikinėjami šalinatvių plytelių keitimo darbai.
168	Platanalapis klevas	Acer pseudoplatanus	64	65	7.68	6.7	6.1	7.4	7.8	2	Lajos priežiūros genėjimas. Būklės monitoringas.	Daug kodominantinių kamienų suaugimų.
169	Mažalapė liepa	Tilia cordata	54	70	6.48	5.5	4.8	6.3	5.6	2	Lajos priežiūros genėjimas, augavietės gerinimas.	Vertinimo metu prie šio medžio buvo atlikinėjami šalinatvių plytelių keitimo darbai.
170	Platanalapis klevas	Acer pseudoplatanus	49	54	5.88	6.1	6.4	7	6.2	2	Lajos priežiūros genėjimas.	Didelis kiekis sausų šakų.
171	Platanalapis klevas	Acer pseudoplatanus	51	52	6.12	5.4	5.6	5.7	4.8	2	Lajos priežiūros genėjimas. Augavietės gerinimas. Būklės monitoringas.	Galimai pakirstos šaknys vakarinėje pusėje.
172	Mažalapė liepa	Tilia cordata	42	50	5.04	3.8	4.4	3.7	4.5	2	Lajos priežiūros genėjimas, augavietės gerinimas.	Vertinimo metu prie šio medžio buvo atlikinėjami šalinatvių plytelių keitimo darbai.
173	Platanalapis klevas	Acer pseudoplatanus	47	50	5.64	6.5	3	6.4	5.8	2	Lajos priežiūros genėjimas, augavietės gerinimas.	
174	Dygioji eglė	Picea pungens	37	43	4.44	3.3	3.6	3.6	3.1	1		
175	Sidabrinis klevas	Acer saccharinum	37	41	4.44	4.8	3.2	6.8	7.2	2	Lajos priežiūros genėjimas.	



3 Želdinių inventorizavimo ir įvertinimo lentelė

Neries krantinė ir aplinkinė teritorija, Vilnius

Medžio Nr. plane	Medžio rūšis lietuviškai	Medžio rūšis lotyniškai	Kamieno diametras 1.3m aukštyje (cm)	Kamieno diametras ties kamieno kakleliu (cm)	Saugomo šaknų ploto spindulys (m)	Lajos projekcija nuo ašies S/R/P/V kryptimis				Medžio būklės indeksas 1, 2, 3, 4, 5	Siūlomoms/būtinoms arboristinėms/varky- mo priemonėms*	Pastabos
						S	R	P	V			
1	2	3	4	5	6	7				8	9	10
176	Mažalapė liepa	Tilia cordata	39	48	4.68	3.7	3.8	3.9	2.7	2	Lajos priežiūros genėjimas, augavietės gerinimas.	Vertinimo metu prie šio medžio buvo atlikinėjami šaligatvių plytelių keitimo darbai.
177	Platanalapis klevas	Acer pseudoplatanus	24	27	2.88	5.9	3.8	3.2	3.9	2	Lajos priežiūros genėjimas. Būklės monitoringas.	Praeityje pašalinta viršūnė (blogai atliktas pjūvis).
178	Mažalapė liepa	Tilia cordata	53	60	6.36	3	3.2	8	5.2	2	Pietvakarių pusės lajos redukcinis genėjimas iki 15 procentų. Pasvirimo būklės monitoringas.	
179	Mažalapė liepa	Tilia cordata	42	46	5.04	5.3	4.4	3	4.5	2	Lajos priežiūros genėjimas.	
180	Mažalapė liepa	Tilia cordata	46	51	5.52	3.7	5.8	3.5	3.4	2	Lajos priežiūros genėjimas, augavietės gerinimas.	Vertinimo metu prie šio medžio buvo atlikinėjami šaligatvių plytelių keitimo darbai.
181	Platanalapis klevas	Acer pseudoplatanus	38	42	4.56	3.8	4.6	6	7.1	2	Lajos priežiūros genėjimas. Būklės monitoringas.	Kamiene matomas trūkis.
182	Mažalapė liepa	Tilia cordata	34	39	4.08	4.5	4.1	3.7	4	2	Lajos priežiūros genėjimas.	
183	Platanalapis klevas	Acer pseudoplatanus	39	44	4.68	3.7	3.8	8.2	3.5	2	Lajos priežiūros genėjimas.	
184	Mažalapė liepa	Tilia cordata	52	53	6.24	7.1	6.6	4.7	7	2	Lajos priežiūros genėjimas.	
185	Mažalapė liepa	Tilia cordata	47	54	5.64	4.7	7.6	7.1	3.9	2	Lajos priežiūros genėjimas.	
186	Mažalapė liepa	Tilia cordata	42	50	5.04	3.3	5	3.8	4.3	2	Lajos priežiūros genėjimas.	
187	Paprastasis kaštonas	Aesculus hippocastanum	60	64	7.20	6.5	6.7	8.5	4.5	2	Lajos priežiūros genėjimas, augavietės gerinimas.	
188	Paprastasis uosis	Fraxinus excelsior	20	24	2.40	2	2.2	2.9	1	1		Užstelbtas didesnių medžių.
189	Mažalapė liepa	Tilia cordata	42	53	5.04	3.6	4.1	2.2	3.5	2	Lajos priežiūros genėjimas, augavietės gerinimas.	Vertinimo metu prie šio medžio buvo atlikinėjami šaligatvių plytelių keitimo darbai.
190	Mažalapė liepa	Tilia cordata	50	58	6.00	5.3	6.7	3.9	4	2	Lajos priežiūros genėjimas, augavietės gerinimas.	
191	Dygioji eglė	Picea pungens	32	36	3.84	2.8	2.6	2.7	2.9	2	Lajos priežiūros genėjimas.	
192	Paprastasis kaštonas	Aesculus hippocastanum	67	70	8.04	6.1	5.6	7.9	5.9	2	Lajos priežiūros genėjimas, augavietės gerinimas.	Kamiene matomos drevės likusios po genėjimų.
193	Mažalapė liepa	Tilia cordata	22	29	2.64	2.9	2.9	2.8	3.1	2	Lajos priežiūros genėjimas, augavietės gerinimas.	Vertinimo metu prie šio medžio buvo atlikinėjami šaligatvių plytelių keitimo darbai.
194	Dygioji eglė	Picea pungens	31	36	3.72	3.2	3.4	3.3	3.2	2	Lajos priežiūros genėjimas.	
195	Dygioji eglė	Picea pungens	37	42	4.44	2.7	2.2	3	3.4	2	Lajos priežiūros genėjimas.	
196	Platanalapis klevas	Acer pseudoplatanus	38	41	4.56	6	6.1	3.3	6.1	2	Lajos priežiūros genėjimas. Būklės monitoringas.	Kamiene matomas nedidelis trūkis.
197	Mažalapė liepa	Tilia cordata	43	49	5.16	4.4	5.2	5.2	5.4	2	Lajos priežiūros genėjimas.	
198	Platanalapis klevas	Acer pseudoplatanus	47	51	5.64	5.6	5.5	8	7.1	2	Augavietės gerinimas.	
199	Mažalapė liepa	Tilia cordata	46	51	5.52	5.3	5.1	4.6	4.5	2	Lajos priežiūros genėjimas.	
200	Paprastasis kaštonas	Aesculus hippocastanum	58	59	6.96	3.6	4.7	4.7	6.2	2	Lajos priežiūros genėjimas.	
201	Mažalapė liepa	Tilia cordata	47	50	5.64	4.8	6.5	7.3	5.8	2	Lajos priežiūros genėjimas.	
202	Mažalapė liepa	Tilia cordata	54	65	6.48	4	5.3	5.9	6.8	2	Lajos priežiūros genėjimas. Augavietės gerinimas.	



3 Želdinių inventorizavimo ir įvertinimo lentelė

Neries krantinė ir aplinkinė teritorija, Vilnius

Medžio Nr. plane	Medžio rūšis lietuviškai	Medžio rūšis lotyniškai	Kamieno diametras 1.3m aukštyje (cm)	Kamieno diametras ties kamieno kakleliu (cm)	Saugomo šaknų ploto spindulys (m)	Lajos projekcija nuo ašies S/R/P/V kryptimis				Medžio būklės indeksas 1, 2, 3, 4, 5	Siūlomos/būtinės arboristinės/tvarky- mo priemonės*	Pastabos
						S	R	P	V			
1	2	3	4	5	6	7				8	9	10
203	Mažalapė liepa	Tilia cordata	36	41	4.32	2.5	2.6	3.4	3.8	2	Lajos priežiūros genėjimas, augavietės gerinimas. Būklės monitoringas.	Kamiene matomas trūkis. Galimai pakirstos šaknys. Vertinimo metu prie šio medžio buvo atlikinėjami šaligatvių plytelių keitimo darbai.
204	Baltažiedė robinija	Robinia pseudoacacia	50	61	6.00	5.4	6.2	3.7	4.8	2	Lajos priežiūros genėjimas.	
205	Mažalapė liepa	Tilia cordata	47	54	5.64	5.9	7.2	5.8	3.3	2	Lajos priežiūros genėjimas, augavietės gerinimas. Būklės monitoringas.	Įauginėja į plyteles iš kurių padaryta aukštesnė terasa (laiptas).
206	Kalninė pušis	Pinus mugo	6, 7, 7, 8	15	1.69	1	1.5	2.9	2.7	1		
207	Dygioji eglė	Picea pungens	24	27	2.88	2.5	3.6	2.1	1.3	1		
208	Naminė obelis	Malus domestica	40	42	4.80	5.4	4.6	3.8	4	2	Lajos priežiūros genėjimas.	
209	Paprastoji pušis	Pinus sylvestris	36	37	4.32	4.6	2.3	5.1	4.5	2	Lajos priežiūros genėjimas.	
210	Mažalapė liepa	Tilia cordata	45	48	5.40	2.5	5	2.8	4.1	3	Lajos priežiūros genėjimas, augavietės gerinimas. Būklės monitoringas.	Laja 80 procentų sausą. Kamiene matomas trūkis. Galimai pakirstos šaknys. Vertinimo metu prie šio medžio buvo atlikinėjami šaligatvių plytelių keitimo darbai.
211	Kalninė pušis	Pinus mugo	7	9	0.84	0.1	0.1	3	3.2	1		
212	Paprastasis klevas	Acer platanooides	31, 40, 41, 40	110	9.17	7	7.1	8.5	7	2	Augavietės gerinimas. Kodominantinių kamienų suaugimų būklės monitoringas.	Auga tarp betoninių šlaitų tvirtinančių plokščių.
213	Mažalapė liepa	Tilia cordata	51	56	6.12	6.2	6.4	7.3	6.5	2	Lajos priežiūros genėjimas, augavietės gerinimas.	
214	Paprastoji pušis	Pinus sylvestris	32	36	3.84	3.6	3.1	5.6	4.1	2	Lajos priežiūros genėjimas.	
215	Mažalapė liepa	Tilia cordata	55	67	6.60	5.4	4.7	7.4	5.2	2	Lajos priežiūros genėjimas.	
216	Dygioji eglė	Picea pungens	45	60	5.40	2.9	3.7	3.4	3.2	2	Lajos priežiūros genėjimas.	
217	Kalninė pušis	Pinus mugo	4, 5	7	0.77	2.8	3.4	0.1	0.1	1		
218	Mažalapė liepa	Tilia cordata	47	55	5.64	4.8	5	4.6	4.9	2	Lajos priežiūros genėjimas.	
219	Paprastoji pušis	Pinus sylvestris	26	31	3.12	4	3.3	3.2	1.9	2	Lajos priežiūros genėjimas.	
220	Mažalapė liepa	Tilia cordata	41	47	4.92	4.9	4.6	4.7	6	2	Lajos priežiūros genėjimas, augavietės gerinimas.	Šiaurės rytų pusėje plytelės labai arti šaknų kaklelio.
221	Paprastoji pušis	Pinus sylvestris	28	34	3.36	4	3.8	3.9	2.4	2	Lajos priežiūros genėjimas.	
222	Kalninė pušis	Pinus mugo	10, 11	16	1.79	3.9	4	0.1	2	2	Būklės monitoringas.	Stipriai pasviręs šiaurės kryptimi.
223	Kalninė pušis	Pinus mugo	6, 6	12	1.01	0.1	5	1	0.1	3	Siūloma šalinti.	Išvirtęs medis, šaknys matomos paviršiuje.
224	Platanalapis klevas	Acer pseudoplatanus	64	72	7.68	7.4	6.6	8.7	6.9	1		
225	Kalninė pušis	Pinus mugo	5, 6	14	0.94	1.2	1.3	1.2	1.4	1		
226	Kalninė pušis	Pinus mugo	6	8	0.72	0.5	0.1	1.2	3.9	1		
227	Kalninė pušis	Pinus mugo	7	9	0.84	1	0.1	1	4	1		
228	Kalninė pušis	Pinus mugo	6, 7, 7	15	1.39	2	3.9	3.3	3.4	1		
229	Kalninė pušis	Pinus mugo	5, 6	10	0.94	1.9	1.1	0.8	1	1		
230	Kalninė pušis	Pinus mugo	10	12	1.20	4.1	1.5	0.1	1	1		
231	Platanalapis klevas	Acer pseudoplatanus	71	69	8.52	6.6	7.9	5.6	4.7	2	Lajos priežiūros genėjimas.	Šiaurės rytų pusėje daug sausų šakų.
232	Kalninė pušis	Pinus mugo	8	10	0.96	2.9	1	0.1	1.5	1		
233	Kalninė pušis	Pinus mugo	5, 6	11	0.94	2.8	2.2	0.6	1.2	1		
234	Kalninė pušis	Pinus mugo	6	8	0.72	1.5	1.1	0.5	0.8	1		
235	Kalninė pušis	Pinus mugo	13, 14	24	2.29	1.8	1.2	6	1.1	2		Vienas kamienas auga pasviręs horizontaliai pietų kryptimi.



3 Želdinių inventorizavimo ir įvertinimo lentelė


Neries krantinė ir aplinkinė teritorija, Vilnius

Medžio Nr. plane	Medžio rūšis lietuviškai	Medžio rūšis lotyniškai	Kamieno diametras 1.3m aukštyje (cm)	Kamieno diametras ties kamieno kakleliu (cm)	Saugomo šaknų ploto spindulys (m)	Lajos projekcija nuo ašies S/R/P/V kryptimis				Medžio būklės indeksas 1, 2, 3, 4, 5	Siūlomos/būtinios arboristinės/tvarkymo priemonės*	Pastabos
						S	R	P	V			
1	2	3	4	5	6	7				8	9	10
236	Paprastasis uosis	Fraxinus excelsior	26	33	3.12	2.1	4.4	4	1.8	2	Lajos priežiūros genėjimas.	
237	Kalninė pušis	Pinus mugo	5	7	0.60	1.1	2.1	1.9	0.1	1		
238	Paprastoji liepa	Tilia x vulgaris	6	8	0.72	0.7	0.7	0.7	0.7	1		Užkastas šaknų kaklelis. Per giliai pasodinta.
239	Paprastoji liepa	Tilia x vulgaris	6	8	0.72	0.6	0.6	0.6	0.6	1		Užkastas šaknų kaklelis. Per giliai pasodinta.
240	Paprastoji liepa	Tilia x vulgaris	6	8	0.72	0.7	0.7	0.7	0.7	1		Užkastas šaknų kaklelis. Per giliai pasodinta.
241	Paprastoji liepa	Tilia x vulgaris	6	8	0.72	0.6	0.6	0.6	0.6	1		Užkastas šaknų kaklelis. Per giliai pasodinta.
242	Mažalapė liepa	Tilia cordata	34	45	4.08	1.5	1.6	1.2	1.4	4	Siūloma šalinti.	Medis 95 proc. sausas.
243	Paprastoji liepa	Tilia x vulgaris	6	8	0.72	0.6	0.6	0.6	0.6	1		Užkastas šaknų kaklelis. Per giliai pasodinta.
244	Mažalapė liepa	Tilia cordata	48	50	5.76	3.5	3	2.9	2.5	3	Lajos priežiūros genėjimas, augavietės gerinimas.	Kamiene matomas trūkis.
245	Mažalapė liepa	Tilia cordata	37	41	4.44	1.9	2.9	2.4	2.5	3	Lajos priežiūros genėjimas, augavietės gerinimas.	Daug sausų šakų. Taip pat prasta augavietė šalia gatvės rekonstrukcijos.
246	Mažalapė liepa	Tilia cordata	35	40	4.20	3.8	3.3	3	4.2	2	Lajos priežiūros genėjimas, augavietės gerinimas.	Daug sausų šakų.
247	Mažalapė liepa	Tilia cordata	31	39	3.72	2.5	2.7	3.6	3.8	2		
248	Mažalapė liepa	Tilia cordata	38	43	4.56	4.8	2.9	3.2	3.2	2		
249	Mažalapė liepa	Tilia cordata	30	35	3.60	2.6	1.6	1.6	2.3	3	Lajos priežiūros genėjimas, augavietės gerinimas.	Ant šaknų kaklelio auga Paprastoji alksniabudė, kuri auga tik ant negyvos medienos. Taip pat medis turi daug sausų šakų.
250	Mažalapė liepa	Tilia cordata	43	51	5.16	3.8	2.8	4	4.2	2	Lajos priežiūros genėjimas.	
251	Mažalapė liepa	Tilia cordata	35	46	4.20	3.9	5.2	2.3	2.3	3	Lajos priežiūros genėjimas, augavietės gerinimas.	Daug sausų šakų. Stipriai sutripta augavietė.
252	Paprastasis klevas	Acer platanoides	31	33	3.72	3.4	4.8	5.6	5.3	2	Lajos priežiūros genėjimas.	
253	Paprastasis klevas	Acer platanoides	58	68	6.96	4.8	9.3	7	3.5	2	Rytų pusės lajos redukcinis genėjimas iki 30 procentų.	Stipriai pasviręs į rytų pusę. Taip pat kamiene matomas puvinys.
254	Drebulė	Populus tremula	42	50	5.04	5	4.4	7.8	6.8	1		
255	Mažalapė liepa	Tilia cordata	75	85	9.00	5.6	6.2	7.8	10.3	2	Lajos priežiūros genėjimas, augavietės gerinimas. Būklės monitoringas.	Augavietės plote vyksta intensyvus sunkiasvorio transporto eismas ir statybos darbai. Pakeistas grunto lygis.
256	Vakarinė tuja	Thuja occidentalis	8	10	0.96	1.3	1.2	1.2	1.3	2	Augavietės gerinimas. Būklės monitoringas.	Augavietės plote vyksta intensyvus sunkiasvorio transporto eismas ir statybos darbai. Pakeistas grunto lygis.
257	Karpotasis beržas	Betula pendula	14	18	1.68	2.4	2.1	2.3	2	3	Siūloma šalinti.	Pietinėje pusėje atkastos šaknys ir medis dalinai kabo ore, prisitvirtinęs prie dirvožemio tik iš šiaurinės pusės.

4 Fotofiksacija



Paprastasis kaštonas (nr. 1 plane) - šaknų kaklelio zonoje matomi prasidėjusio puvinio požymiai, suaižėjusi mediena. Polajis apribotas ir stipriai sutankintas. Rekomenduojama atlikti lajos priežiūros genėjimą ir augavietės gerinimo (revitalizacijos) procedūras. Privaloma atlikinėti nuolatinį būklės monitoringą stebint puvinio plitimą.




Paprastasis kaštonas (nr. 12 plane) - pietvakarių pusėje matomas trūkis tarp kamieno ir stambios skeletinės šakos. Augavietė apribota kietųjų dangų ir stipriai sutankinta. Rekomenduojama atlikti lajos priežiūros genėjimą ir augavietės gerinimo (revitalizacijos) procedūras. Reikalinga atlikti pietvakarių skeletinės šakos redukcinį genėjimą iki 15 proc. Nuolat atlikinėti kamieno trūkio būklės monitoringas. Siekiant didesnės aplinkos apsaugos ir esant galimybei, galima įrengti 2 tonų dinaminę lajos sutvirtinimo sistemą.



Paprastasis kaštonas (nr. 20 plane) - kamiene didelė žaizda (nuo išlūžusios šakos).
Rekomenduojama atlikti lajos priežiūros genėjimą. Privaloma atlikinėti nuolatinį būklės monitoringą stebint pažaidos vietą.


Nr. 21



Paprastasis kaštonas (nr. 21 plane) - laja 50 proc. sausa. Praeityje kelis kartus genėtos sausos šakos. Polajis apribotas ir stipriai sutankintas. Rekomenduojama atlikti lajos priežiūros genėjimą ir augavietės gerinimo (revitalizacijos) procedūras. Privaloma atlikinėti nuolatinį būklės monitoringą.



Paprastasis kaštonas (nr. 27 plane) - laja 30 proc. sausa. Praeityje kelis kartus genėtos sausos šakos. Polajis apribotas ir stipriai sutankintas. Rekomenduojama atlikti lajos priežiūros genėjimą ir augavietės gerinimo (revitalizacijos) procedūras. Privaloma atlikinėti nuolatinį būklės monitoringą.



Raudonasis ažuolas (nr. 31 plane) - naujai pasodintas. Laja labai reta lyginant su šalia pasodintais tokiais pačiais raudonaisiais ažuolais. Rekomenduojama atlikinėti nuolatinį būklės monitoringą ir priimti sprendimus po būklės stebėsenos.



Mažalapė liepa (nr. 42 plane) - kamiene matomas pažengęs puvinys, kamienas pasviręs šiaurės vakarų kryptimi.

Rekomenduojama atlikti lajos priežiūros genėjimą ir augavietės gerinimo (revitalizacijos) procedūras. Privaloma atlikinėti nuolatinį būklės monitoringą.



Paprastasis kaštonas (nr. 56 plane) - kamiene matomos drevės likusios po praeities genėjimų. Rekomenduojama atlikti lajos priežiūros genėjimą ir augavietės gerinimo (revitalizacijos) procedūras.



Baltoji tuopa (nr. 70 plane) - didžioji lajos dalis susiformavusi šiaurės rytų kryptimi. Kamienas palinkęs šiaurės kryptimi.
Rekomenduojama atlikti šiaurės rytų pusės lajos redukcinį genėjimą iki 15 proc.




Paprastasis kaštonas (nr. 78 plane) - 50 procentų lajos yra sausa.
Rekomenduojama atlikti lajos priežiūros genėjimą ir augavietės gerinimo (revitalizacijos) procedūras. Atlikinėti nuolatinį būklės monitoringą.



Mažalapė liepa (nr. 88 plane) - vakarinėje kamieno pusėje matomas trūkis ir užbetonuota drevė. Medis jau apaugęs šiuos svetimkūnius. Augavietė stipriai sutankinta, virš jos šiuo metu sukaltas laikinas pėsčiųjų takas.

Rekomenduojama atlikti lajos priežiūros genėjimą ir augavietės gerinimo (revitalizacijos) procedūras. Atlikinėti nuolatinį būklės monitoringą.



Nr. 120

Mažalapė liepa (nr. 120 plane) - vienas kamienas stipriai padžiūvęs. Rekomenduojama atlikti lajos priežiūros genėjimą ir augavietės gerinimo (revitalizacijos) procedūras. Atlikinėti nuolatinį būklės monitoringą. Didelė tikimybė, kad 2-4 metų laikotarpyje šį medį reikės šalinti.



Mažalapė liepa (nr. 130 plane) - betoninės šaligatvio plytelės labai arti šaknų kaklelio. Kaip ir daugelio šiaurinėje vertinamos teritorijos pusėje augančių liepų. Rekomenduojama atlikti lajos priežiūros genėjimą ir augavietės gerinimo (revitalizacijos) procedūras. Atlikinėti nuolatinį būklės monitoringą.



Nr. 139

Mažalapė liepa (nr. 139 plane) - didelė drevė kamiene. 50 procentų medienos nelikę. Šaknų kaklelis galimai pradėjęs pūti. Dalis medienos tarp šaligatvio plytelių ir drevės yra nestabili (galima būtų lengvai nuplėšti). Raudona rodyklė rodo kiaurai išlindusią žerглиų apačią nuo viršaus.

Rekomenduojama atlikti lajos priežiūros genėjimą ir augavietės gerinimo (revitalizacijos) procedūras. Taip pat atlikinėti nuolatinį būklės monitoringą. Svarstyti ir šalinimo galimybę, nes šis medis auga arti viešojo transporto stotelės.



Nr. 143

Mažalapė liepa (nr. 143 plane) - kamienne matomos drevės likusios po genėjimų. Kamienas perpuvęs kiaurai iš vakarų į rytus. Šaknų kaklelis taip pat išpuvęs. Vakarinėje kamieno pusėje matomi Paprastosios alksniabūdės grybo vaisiakūniai augantys ant negyvos medienos. Vertinimo metu prie šio medžio buvo atlikinėjami šaligatvių plytelių keitimo darbai. Siūloma šalinti dėl didelio defektų kiekio.



Mažalapė liepa (nr. 144 plane) - rytinėje kamieno pusėje matomas trūkis. Kietosios dangos labai arti šaknų kaklelio. Augavietė stipriai sutankinta. Rekomenduojama atlikti lajos priežiūros genėjimą ir augavietės gerinimo (revitalizacijos) procedūras. Atlikinėti nuolatinį būklės monitoringą.



Mažalapė liepa (nr. 147 plane) - Stipriai pažeistas kamienas. Visas medis 90 proc. sausas. Šaknų kaklelyje prasidėjęs puvinys. Vertinimo metu prie šio medžio buvo atlikinėjami šaligatvių plytelių keitimo darbai.

Siūloma šalinti kaip pavojingą.



Mažalapė liepa (nr. 149 plane) - laja 90 proc. sausa. Vertinimo metu prie šio medžio buvo atlikinėjami šaligatvių plytelių keitimo darbai. Rekomenduojama atlikti lajos priežiūros genėjimą ir augavietės gerinimo (revitalizacijos) procedūras. Atlikinėti nuolatinį būklės monitoringą.



Nr. 153

Mažalapė liepa (nr. 142 plane) - Vertinimo metu prie šio medžio buvo atlikinėjami šaligatvių plytelių keitimo darbai.

Rekomenduojama atlikti lajos priežiūros genėjimą ir augavietės gerinimo (revitalizacijos) procedūras. Atlikinėti nuolatinį būklės monitoringą, dėl besikeičiančių augavietės sąlygų.



Platanalapis klevas (nr. 171 plane) - galimai neseniai pakirstos šaknys vakarinėje pusėje. Rekomenduojama atlikti lajos priežiūros genėjimą ir augavietės gerinimo (revitalizacijos) procedūras. Atlikinėti nuolatinį būklės monitoringą.



Mažalapė liepa (nr. 203 plane) - kamienne matomas trūkis. Galimai neseniai pakirstos šaknys. Vertinimo metu prie šio medžio buvo atlikinėjami šaligatvių plytelių keitimo darbai. Rekomenduojama atlikti lajos priežiūros genėjimą ir augavietės gerinimo (revitalizacijos) procedūras. Atlikinėti nuolatinį būklės monitoringą, dėl besikeičiančių augavietės sąlygų.



Nr. 210

Mažalapė liepa (nr. 210 plane) - kamienne matomas trūkis. Galimai neseniai pakirstos šaknys. Vertinimo metu prie šio medžio buvo atlikinėjami šaligatvių plytelių keitimo darbai. Rekomenduojama atlikti lajos priežiūros genėjimą ir augavietės gerinimo (revitalizacijos) procedūras. Atlikinėti nuolatinį būklės monitoringą, dėl besikeičiančių augavietės sąlygų.



Mažalapė liepa (nr. 242 plane) - 95 proc. sausa laja. Kamienas stipriai išpuvęs ir nestabilus. Siūloma šalinti.



Mažalapė liepa (nr. 244 plane) - kamienne matomas trūkis.
Rekomenduojama atlikti lajos priežiūros genėjimą ir augavietės gerinimo (revitalizacijos) procedūras. Atlikinėti nuolatinį būklės monitoringą dėl kamieno trūkio.

Nr. 245



Mažalapė liepa (nr. 245 plane) - Viršutinė lajos dalis sausa. Vertinimo metu prie šio medžio buvo atlikinėjami šaligatvių plytelių keitimo darbai. Rekomenduojama atlikti lajos priežiūros genėjimą ir augavietės gerinimo (revitalizacijos) procedūras. Atlikinėti nuolatinį būklės monitoringą, dėl besikeičiančių augavietės sąlygų.



Paprastasis klevas (nr. 253 plane) - stipriai pasviręs rytų kryptimi. Kamieno apatinė dalyje matomas trūkis. Galimai prasidėjęs šaknų kaklelio puvinys. Rekomenduojama atlikti rytinės lajos pusės redukcinį genėjimą iki 30 procentų. Atlikinėti nuolatinį būklės monitoringą.



Karpotasis beržas (nr. 257 plane) - pietinėje pusėje statybvietėje atkastos šaknys ir medis dalinai kabo ore, prisitvirtinęs prie dirvožemio tik iš šiaurinės pusės. Siūloma šį medį šalinti.

5 Išvados

Bendra medžių augančių vertintoje teritorijoje būklė yra vertinama kaip patenkinama. Tokios išvados prieita todėl, kad 174 vnt. iš 257 vnt. želdinių esančių vertintoje teritorijoje, būklė yra patenkinama. Šie medžiai turi nedidelį kiekį sausų ir/ar besikryžiuojančių šakų, neproporcingas lajas ar prastas augavietes.

Blogos būklės medžiai (30 vienetų) turi didelį kiekį sausų ir/ar besikryžiuojančių šakų, neproporcingas lajas ir įvairius kamienų pažeidimus (drevės bei prastus kodominantinius kamienų suaugimus, kurie padidina medžio arba jo dalies išlūžimo riziką). 4 vienetus blogos būklės medžių siūlomi šalinti dėl defektų gausos

2 vienetus medžių siūloma šalinti, nes jie žuvę.

Vertintoje teritorijoje yra 51 vienetų geros būklės medžių.

6 Rekomendacijos

Daugumai patenkinamos būklės medžių (174 vienetai) rekomenduojama atlikti lajos priežiūros genėjimus bei augavietės gerinimo (revitalizacijos) procedūras. Kai kuriems medžiams siūloma atlikti ir redukcinius lajos genėjimus bei nuolatinis būklės monitoringus.

Visiems blogos būklės medžiams (30 vienetų) rekomenduojama atlikti lajos priežiūros genėjimus. Daugumai iš jų ir augavietės gerinimo procedūras bei nuolatinis būklės monitoringus.

6 medžius siūloma šalinti. 2 vienetus dėl to, kad jie jau yra žuvę. 4 vienetus dėl defektų gausos (blogos būklės medžiai).

Lajos priežiūros genėjimas - atliekamas siekiant laiku pašalinti nedideles lajos augimo problemas (pvz. besikryžiuojančias ar sausas šakas). Šis genėjimo būdas leidžia išvengti brangių tvarkymo darbų ateityje.

Sanuojantis genėjimas - taikomas kai pašalinamos visų eilių nudžiuvusios, besikryžiuojančios šakos taip pat augančios vertikalios ir aukščiausios lajos aukštus. Tuo siekiama suteikti lajai tokią struktūrą, kuri leistų medžiui kokybiškai augti ir vystytis ateityje. Nuo kamieno pagrindo bei kamieno yra pašalinamos netinkamos ataugos.

Lajos redukcinis genėjimas - priemonė skirta medžio stabilumui užtikrinti. Dažniausiai atliekama, kai medžio kamienas ar skeletinės šakos yra pažeistos ir gali neatlaikyti medžio lajos svorio. Yra keletas redukcinio genėjimo būdų: šakos redukcija – kai sutrumpinama neproporcingai ilga šaka; viršūnės redukcija – kai sutrumpinama medžio viršūnė; visos lajos redukcija – kai trumpinamos šakos per visą lajos perimetrą.

Lajos formuojamasis genėjimas - genėjimas, skirtas skatinti jauną medį formuoti vieną viršūnę ir proporcingą lają.

Polajo valymas - į medžių lają įaugančių ir ją užgožiančių jaunų medelių (savaiminukų) ir/ar krūmų šalinimas, siekiant pašviesinti ir atverti erdvę brandesnių medžių vystymuisi ir taisyklingos lajos formavimui. Laiku neišvalius polajo konkuruojantys jauni medeliai užgožia saulės šviesą, gali mechaniškai pažeisti brandesnių medžių, į kuriuos įauga, šakas, kas lemia šakų praradimą ir lajos deformacijas.

Augavietės gerinimas - priemonė skirta užtikrinti, kad augavietė patenkintų medžio poreikius tinkamam dirvožemiui, orui, drėgmei, mineralinėms ir organinėms mitybinėms medžiagoms bei kitus poreikius. Tinkama ir subalansuota augavietė užtikrina joje augančio medžio gyvybingumą ir sveikatą. Augavietės gerinimo priemonės gali būti augavietės revitalizacija (augavietės giluminis aeravimas ir tręšimas), dirvožemio keitimas, viršutinio dirvožemio sluoksnio supurenimas oro kastuvu, kietųjų dangų pašalinimas, mulčiavimas ir kitos.

Lajos sutvirtinimas statinėmis arba dinaminėmis sitemomis - priemonė skirta medžio lajos dalies išlūžimo rizikai valdyti. Dažniausiai atliekama, kai medžio kodominatiniai kamienai ar skeletinės šakos turi silpnus suaugimus ir gali neatlaikyti medžio lajos svorio bei išlūžti. Yra dvi lajos sutvirtinimo lynais sistemos: dinaminė – kai sutvirtinama dinaminių savybių turinčiais lynais, kurie apkrovas pradeda laikyti tik išlūžimo atveju; statinė – kai sutvirtinama statiniais lynais ir sistema apkrovas laiko visu naudojimo metu sutvirtindama silpną kodominatinių kamienų ar skeletinių šakų suaugimo vietą.

PASTABA: Atliekant visus šiuos darbus rekomenduojama arboristo priežiūra ir konsultacija, kad nebūtų pažeistos želdinių gyvybinės funkcijos ir užtikrintas tinkamas visų rekomenduotų priemonių įgyvendinimas. Saugomo šaknų ploto koregavimas atliekant bet kokius statybos darbus, taip pat galimas tik su arboristo priežiūra ir leidimu. Kiekviena ši situacija vertinama individualiai. Saugomame šaknų plote draudžiama sandėliuoti statybines medžiagas ir gruntą, įvažiuoti mechanizuotomis transporto priemonėmis ar jas ten statyti.

7 Vertinimą atlikusių specialistų kvalifikacija



The International Society of Arboriculture

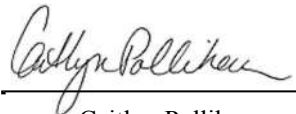
Hereby Announces That

Arnas Švelnikas

Has Earned the Credential

ISA Certified Arborist ®

By successfully meeting ISA Certified Arborist certification requirements through demonstrated attainment of relevant competencies as supported by the ISA Credentialing Council



Caitlyn Pollihan
CEO & Executive Director

28 August 2020

Issue Date

31 December 2023

Expiration Date

LT-0001A

Certification Number





The International Society of Arboriculture

Hereby Announces That

Arnas Švelnikas

Has Earned the Credential

ISA Tree Risk Assessment Qualification®

By successfully meeting ISA Tree Risk Assessment Qualification certification requirements through demonstrated attainment of relevant competencies as supported by the ISA Credentialing Council

Caitlyn Pollihan
CEO & Executive Director

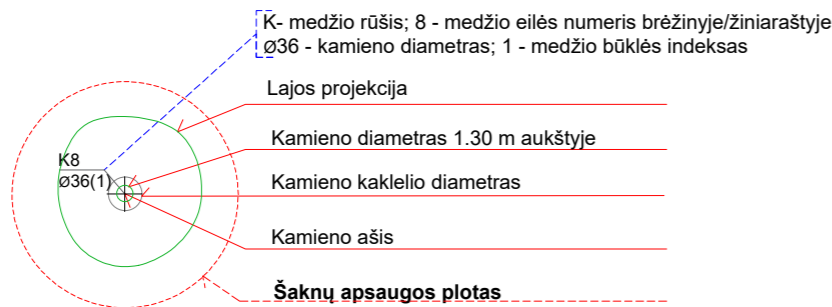
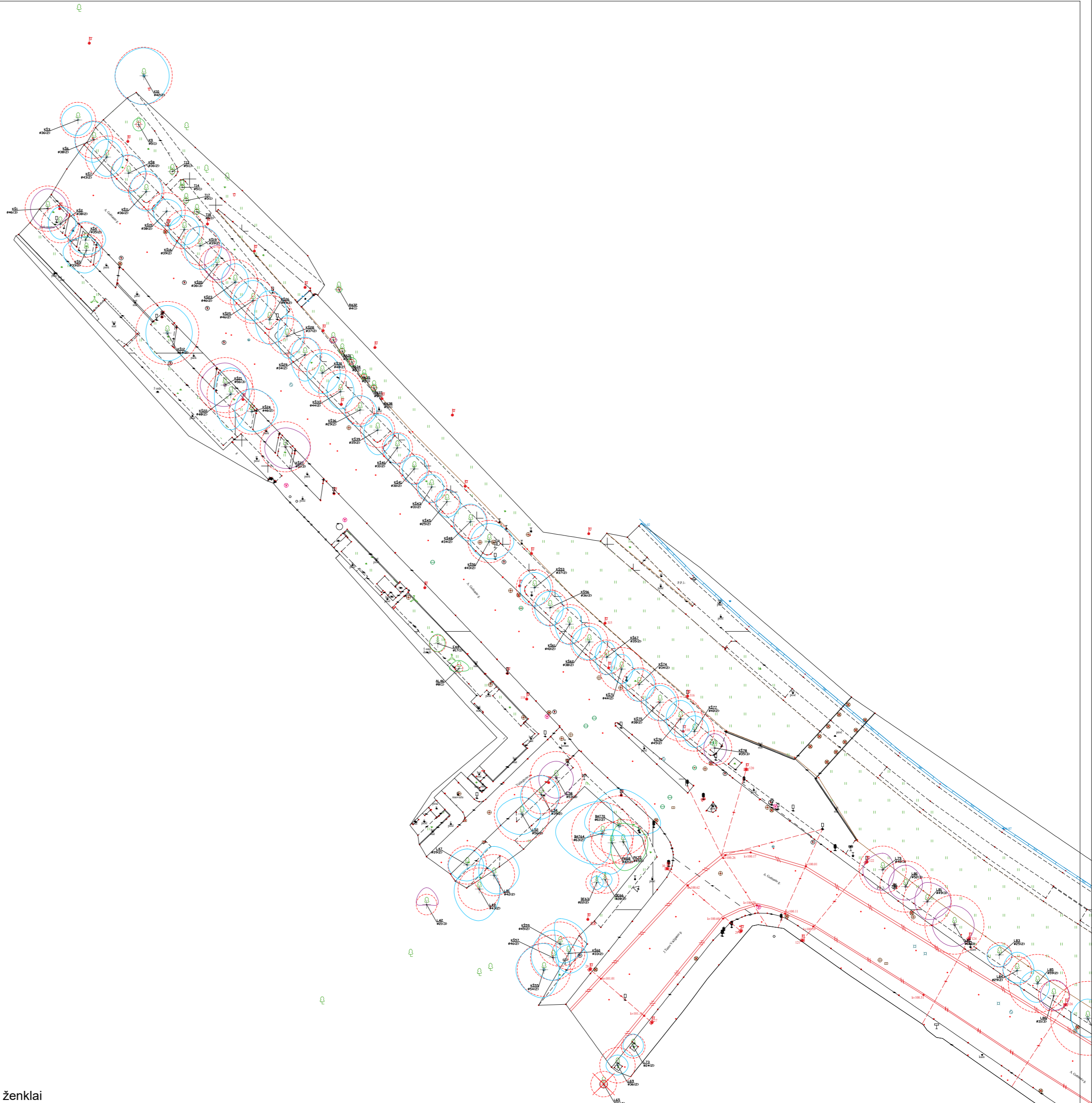
16 September 2021

Issue Date


16 September 2026

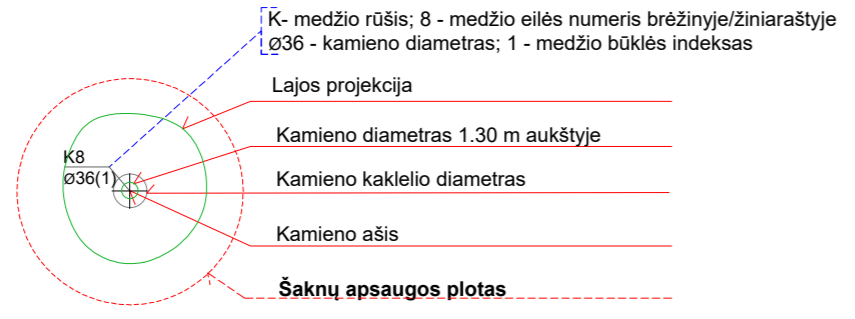
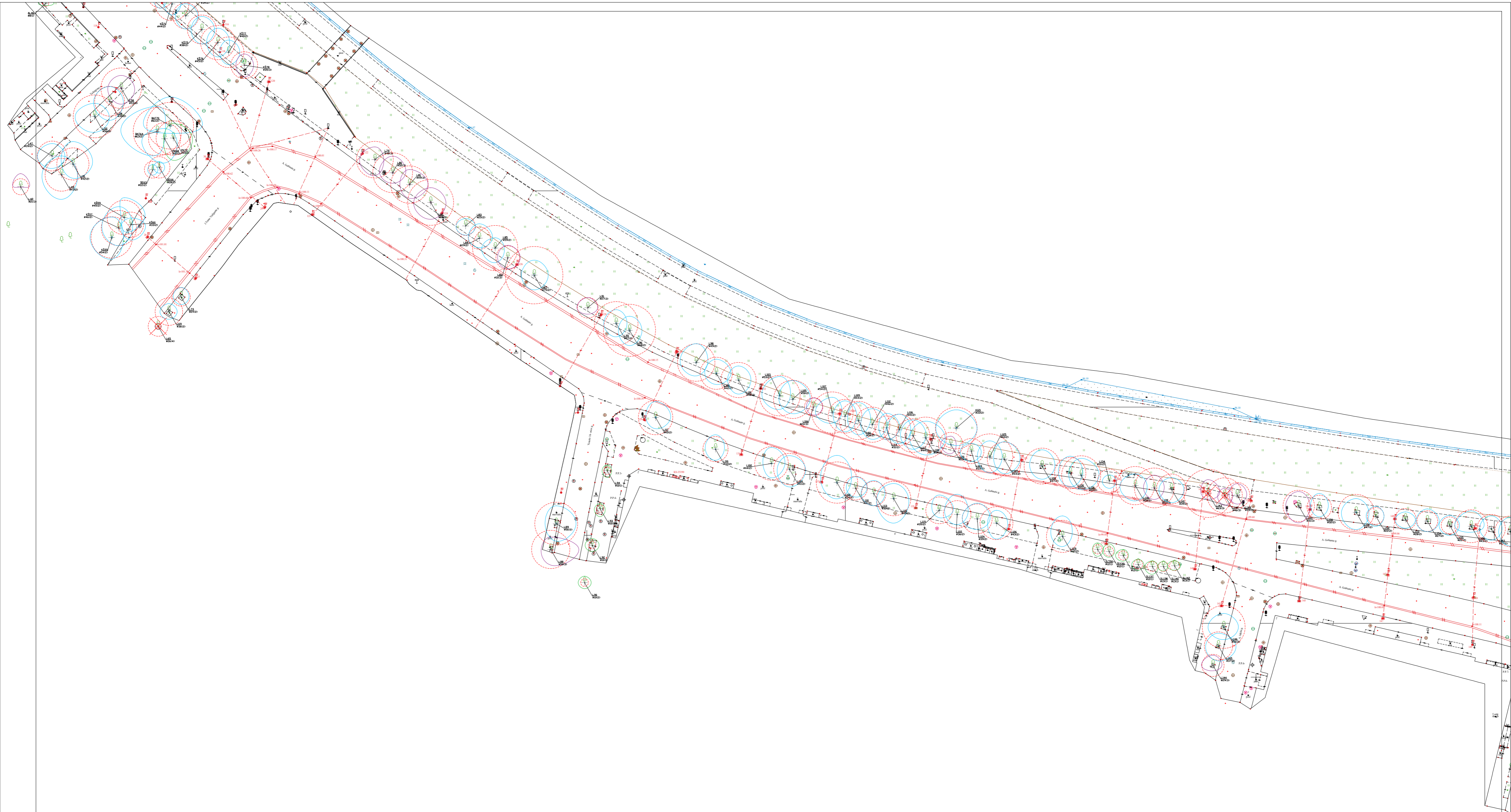
Expiration Date






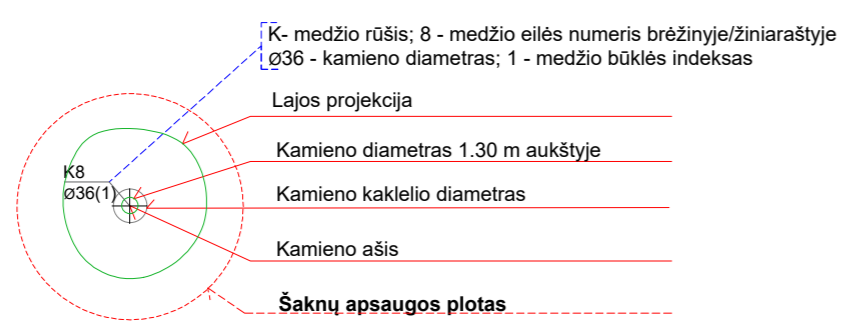
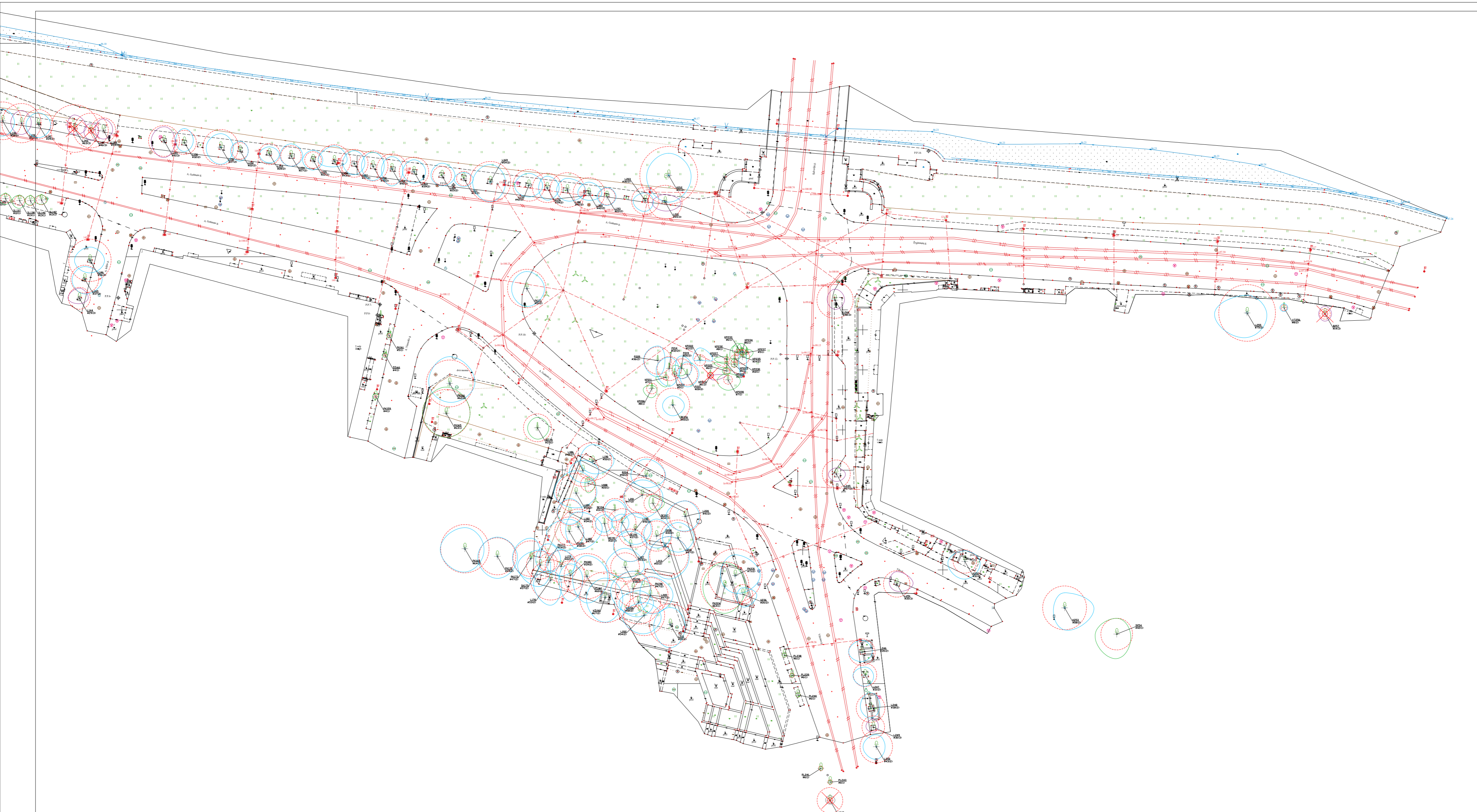
- Medžio būklės indekso ženklai
- 1 - GERA BŪKLĖ
žymens spalva RGB - 23,181,44
 - 2 - PATENKINAMA BŪKLĖ
žymens spalva RGB - 0,191,255
 - 3 - BLOGA BŪKLĖ
žymens spalva RGB - 147,39,143
 - 4 - ŽUVĘS ŽELDINYS
žymens spalva RGB - 99,100,102
 - ŠALINAMAS MEDIS
žymens spalva RGB - 205,32,39
 - 5 - SAUGOMO GAMTOS OBJEKTO STATUSĄ TURINTIS MEDIS
žymens spalva RGB - 176,108,59
- Šaknų apsaugos ploto spindulys senoliams medžiams apskaičiuojamas kamieno Ø dauginant iš 15

 <div>ARBORISTAS RENATAS Medžių ir šaknų priežiūra</div>		UAB "Arboristas Renatas", Į.k. 305260147, Česlovo Milošo g. 71, Pūstalauckio k., LT-14207 Vilniaus r.		Medžių, augančių Neries krantinėje bei aplinkinėje teritorijoje, Vilniuje, inventorizavimas ir arboristinis įvertinimas.		
007	RENATAS	TURČINAVIČIUS				
LT-0001A	ARNAS	ŠVELNIKAS				
LT						<div>Lapas</div> <div>Lapų</div> <div>1</div> <div>339</div>




- Medžio būklės indekso ženklai
- 1 - GERA BŪKLĖ
žymens spalva RGB - 23,181,44
 - 2 - PATENKINAMA BŪKLĖ
žymens spalva RGB - 0,191,255
 - 3 - BLOGA BŪKLĖ
žymens spalva RGB - 147,39,143
 - 4 - ŽUVĘS ŽELDINYS
žymens spalva RGB - 99,100,102
 - ŠALINAMAS MEDIS
žymens spalva RGB - 205,32,39
 - 5 - SAUGOMO GAMTOS OBJEKTO STATUSĄ TURINTIS MEDIS
žymens spalva RGB - 176,108,59
- Šaknų apsaugos ploto spindulys senoliams medžiams apskaičiuojamas kamieno Ø dauginant iš 15

	 <div>ARBORISTAS RENATAS Medžių ir šaknų priežiūra</div>	UAB "Arboristas Renatas", Į.k. 305260147, Česlovo Milošo g. 71, Pūstalaūkio k., LT-14207 Vilniaus r.			Medžių, augančių Neries krantinėje bei aplinkinėje teritorijoje, Vilniuje, inventorizavimas ir arboristinis įvertinimas.		
007	RENATAS	TURČINAVIČIUS					
LT-0001A	ARNAS	ŠVELNIKAS					
LT						Lapas	Lapų
						2	3 340



- Medžio būklės indekso ženklai
- 1 - GERA BŪKLĖ
žymens spalva RGB - 23,181,44
 - 2 - PATENKINAMA BŪKLĖ
žymens spalva RGB - 0,191,255
 - 3 - BLOGA BŪKLĖ
žymens spalva RGB - 147,39,143
 - 4 - ŽUVĘS ŽELDINYS
žymens spalva RGB - 99,100,102
 - ŠALINAMAS MEDIS
žymens spalva RGB - 205,32,39
 - 5 - SAUGOMO GAMTOS OBJEKTO STATUSĄ TURINTIS MEDIS
žymens spalva RGB - 176,108,59
- Šaknų apsaugos ploto spindulys senoliams medžiams apskaičiuojamas kamieno Ø dauginant iš 15

	 <div>ARBORISTAS RENATAS Medžių ir šaknų priežiūra</div>	UAB "Arboristas Renatas", Į.k. 305260147, Česlovo Milošo g. 71, Pūstalaūkio k., LT-14207 Vilniaus r.			Medžių, augančių Neries krantinėje bei aplinkinėje teritorijoje, Vilniuje, inventorizavimas ir arboristinis įvertinimas.	
007	RENATAS	TURČINAVIČIUS				
LT-0001A	ARNAS	ŠVELNIKAS				
LT						<div>LapasLapų</div> <div>3341</div>

III URBANLINE

Statinio projektuotojas: UAB „URBAN LINE“
Įmonės kodas: 300149157
Adresas: Liepkalnio g. 85, 02120 Vilnius
Tel. / el. p.: +370 699 19380 / info@urbanline.lt

STATYTOJAS: Vilniaus miesto savivaldybė
STATYTOJO ADRESAS: Konstitucijų pr. 3, 09601 Vilnius
UŽSAKOVAS: UAB „Vilniaus vystymo kompanija“
UŽSAKOVO ADRESAS: Šeimyniškių g. 19, 09234 Vilnius

SUTARTIES PAVADINIMAS: Projektavimo paslaugų sutartis Nr. A62-405/23. Kairės Neries krantinių, dviračių ir pėsčiųjų takų rekonstravimas Vilniuje (nuo Žaliojo iki Baltojo tiltų, įskaitant Žaliojo ir Baltojo tiltų prieigas)
STATINIO PROJEKTO PAVADINIMAS: Neries krantinių, dviračių ir pėsčiųjų takų rekonstravimo, Vilniuje (III etapas nuo Žaliojo iki Baltojo tiltų, įskaitant Žaliojo ir Baltojo tiltų prieigas) techninis projektas
STATINIO PROJEKTO NUMERIS: UL-23-0061
STATINIO PROJEKTO ETAPAS: Statinio rekonstravimo ir naujo statinio statybos techninis projektas
STATINIO PAVADINIMAS: 01.1 Susisiekimo komunikacijos: gatvės (A. Goštauto g.)
01.2 Susisiekimo komunikacijos: gatvės (dviračių takas)
01.3 Susisiekimo komunikacijos: gatvės (pėsčiųjų takas)
02 Inžineriniai tinklai: nuotekų šalinimo tinklai
02.1 Ypatingasis statinys
STATINIO KATEGORIJA: 01.2-01.3 Nesudėtingieji statiniai, I grupė
02 Neypatingasis statinys
STATINIO PROJEKTO DALIS: Projektiniai pasiūlymai. Paveldosauginiai tyrimai
BYLOS ŽYMUO: PP.PVD
BYLOS LAIDOS ŽYMUO: 0
BYLOS IŠLEIDIMO DATA: 2023-11

Statytojas Tvirtinu

Projektuotojas ir pareigos	Kvalifikaciją patvirtinančio dok. Nr.	Vardas Pavardė
UAB „URBAN LINE“ DIREKTORIUS		Vitalijus Aleksandrovas
NKP APSAUGOS SPECIALISTAS	A1132 / 0869	Ramūnas Buitkus

STATINIO PROJEKTO DALIES BYLŲ SUDĖTIES ŽINIARAŠTIS

<i>Eil. Nr.</i>	<i>Bylos žymuo</i>	<i>Laida</i>	<i>Bylos pavadinimas</i>	<i>Pastabos</i>
1.	PP	0	Projektiniai pasiūlymai. Paveldosauginiai tyrimai	

STATINIO PROJEKTO DALIES DOKUMENTŲ ŽINIARAŠTIS

TEKSTINIAI DOKUMENTAI

<i>Dokumento žymuo</i>	<i>Lapų sk.</i>	<i>Laida</i>	<i>Dokumento pavadinimas</i>	<i>Pastabos</i>	<i>Lapo Nr.</i>
-	1	0	Antraštinis lapas		1
UL-23-0010-XX-PP.PDŽ-01	1	0	Statinio projekto dalies dokumentų žiniaraštis		2
UL-23-0010-XX-PP.AR-01	25	0	Aiškinamasis raštas		3-27

PRIDEDAMI DOKUMENTAI

<i>Dokumento žymuo</i>	<i>Lapų sk.</i>	<i>Laida</i>	<i>Dokumento pavadinimas</i>	<i>Pastabos</i>	<i>Lapo Nr.</i>
-	12	-	Vilniaus miesto istorinė dalis, vad. Naujamiesčiu. KPD dosjė		28-39
-	11	-	Vilniaus senojo miesto ir priemiesčių archeologinė vietovė. KPD dosjė		40-50
	18	-	Vilniaus senamiestis. KPD dosjė		51-68
-	2	-	Įmonės ir specialistų, rengusių PP, kvalifikacijos atestatų kopijos		69-70

0	2023-11	Projektiniai pasiūlymai. Paveldosauginiai tyrimai			
<i>Laida</i>	<i>Išleidimo data</i>	<i>Laidos statusas. Keitimo priežastis (jei taikoma)</i>			
<i>Kval. patv. dok. Nr.</i>	III URBANLINE Liepkalnio g. 85, LT-02120 Vilnius; Tel. Nr.: 8 699 19380; Įmonės kodas: 300149157		NERIES KRANTINIŲ, DVIRAČIŲ IR PĖSČIŲJŲ TAKŲ REKONSTRAVIMO, VILNIUJE (III ETAPAS NUO ŽALIOJO IKI BALTOJO TILTŲ, ĮSKAITANT ŽALIOJO IR BALTOJO TILTŲ PRIEIGAS) TECHNINIS PROJEKTAS		
			<i>Statinio numeris ir pavadinimas</i>		
			-		
	25326	SPV	V. Aleksandrovas		
	A1132 / 0869	KPD spec	R. Buitkus	<i>Dokumento pavadinimas:</i>	
				STATINIO PROJEKTO DALIES DOKUMENTŲ ŽINIARAŠTIS	
LT	<i>Statytojas ir (arba) Užsakovas</i>		<i>Dokumento žymuo</i>		<i>Lapas</i>
					<i>Lapų</i>
	VILNIAUS MIESTO SAVIVALDYBĖ / UAB „VILNIAUS VYSTYMO KOMPA NIJA“		UL-23-0061-XX-PP.PVD. PDŽ-01		1
					1

AIŠKINAMASIS RAŠTAS

IVADAS

Projektiniai pasiūlymai rengiami remiantis Vilniaus miesto savivaldybės administracijos (toliau – Užsakovas) patvirtinta Technine užduotimi.

Projekto pavadinimas – Neries krantinių, dviračių ir pėsčiųjų takų rekonstravimo, Vilniuje (III etapas nuo Žaliojo iki Baltojo tiltų, įskaitant Žaliojo ir Baltojo tiltų prieigas) techninis projektas;

Statybos rūšis – Statinio rekonstravimas ir naujo statinio statyba;

Statinių naudojimo paskirtis – 01.1 Susisiekimo komunikacijos: gatvės (A. Goštauto g.); 01.2 Susisiekimo komunikacijos: gatvės (dviračių takai); 01.3 Susisiekimo komunikacijos: gatvės (pėsčiųjų takai); 02 Inžineriniai tinklai: nuotekų šalinimo tinklai (lietaus nuotekų tinklai); Bus tikslinama techninio projektavimo metu.

Statinių kategorija – 01.1 Ypatingasis statinys, 01.2-01.3 Nesudėtingieji statiniai; 02 Neypatingieji statiniai; Bus tikslinama techninio projektavimo metu.

NORMATYVINIŲ DOKUMENTŲ, KURIAIS VADOVAUJANTIS PARENGTI TVARKYBOS DARBŲ (REMONTO) PROJEKTINIAI PASIŪLYMAI, SĄRAŠAS

- LR Statybos įstatymas;
- LR Nekilnojamo kultūros paveldo apsaugos įstatymas;
- LR Žemės įstatymas;
- LR Atliekų tvarkymo įstatymas;
- LR Saugomų teritorijų įstatymas;
- LR Aplinkos apsaugos įstatymas.
- PTR 2.13.01:2011 „Archeologinio paveldo tvarkyba“;
- PTR 3.03.01:2005 „Nekilnojamojo kultūros paveldo statinio tvarkomųjų statybos darbų projekto tvarkomųjų paveldosaugos darbų projekto paveldosaugos (specialiosios) ekspertizės atlikimo taisyklės“;
- PTR 3.06.01:2014 „Kultūros paveldo tvarkybos darbų projektų rengimo taisyklės“;
- PTR 3.08.01:2013 „Tvarkybos darbų rūšys“;
- PTR 4.01.01:2007 „Nekilnojamojo kultūros paveldo ardomųjų tyrimų ir projektavimo dokumentacijos rengimo darbų sąnaudų normatyvai“;
- STR 1.01.01:2005 „Kultūros paveldo statinio tvarkomųjų statybos darbų reglamentai“;
- STR 1.01.03:2017 „Statinių klasifikavimas“;
- STR 1.01.08:2002 „Statinio statybos rūšys“;

Pastaba: Rengiant projektinius pasiūlymus vadovautasi šiuo metu Lietuvos Respublikoje galiojančiais dokumentais ir statybinėmis normomis. Kiekvieno šių leidinių publikacija turi būti paskutinės redakcijos, priedai turi būti įsigalioję šio aiškinamojo rašto išleidimo dieną, (kai suminėti šiame projekte dokumentai negalioja, privalu remtis juos pakeitusiais, įsigaliojusiaisiais dokumentais) jei nėra nurodyta kitaip.

0	2023-11	Projektiniai pasiūlymai. Paveldosauginiai tyrimai		
Laida	Išleidimo data	Laidos statusas. Keitimo priežastis (jei taikoma)		
Kval. patv. dok. Nr.	III URBANLINE Liepkalnio g. 85, LT-02120 Vilnius; Tel. Nr.: 8 699 19380; Įmonės kodas: 300149157		NERIES KRANTINIŲ, DVIRAČIŲ IR PĖSČIŲJŲ TAKŲ REKONSTRAVIMO, VILNIUJE (III ETAPAS NUO ŽALIOJO IKI BALTOJO TILTŲ, ĮSKAITANT ŽALIOJO IR BALTOJO TILTŲ PRIEIGAS) TECHNINIS PROJEKTAS	
			Statinio numeris ir pavadinimas	
25326	SPV	V. Aleksandrovas	Dokumento pavadinimas: AIŠKINAMASIS RAŠTAS	
A1132 / 0869	KPD spec	R. Buitkus		
LT	Statytojas ir (arba) Užsakovas		Dokumento žymuo	Lapas
	VILNIAUS MIESTO SAVIVALDYBĖ / UAB „VILNIAUS VYSTYMO KOMPA NIJA“		UL-23-0061-XX-PP.PVD. AR-01	Lapų
			1	25

Rengiant projektinę dokumentaciją, vadovaujantis Kultūros paveldo tvarkybos darbų projektų rengimo taisyklėmis PTR 3.06.01:2014, Kultūros paveldo objekto vertingosioms savybėms ir autentiškumui išsaugoti, numatytos tvarkybos rūšys:

- taikomieji tyrimai;
- tvarkomieji statybos darbai.

OBJEKTO VIETA

Projektas įgyvendinamo vieta - Vilniaus miesto centrinė dalis, Neries upės kairinės krantinės, šalia A. Goštauto g. tarp Žaliojo tilto ir Baltojo tilto.



Pav. 1. Situacijos schema (ištrauka iš Techninė užduoties)

KULTŪROS PAVELDO VERTYBIŲ APŽVALGA

Projekto įgyvendinimo vietoje yra kultūros paveldo teritorijos:

- Vilniaus miesto istorinė dalis, vad. Naujamiesčiu (kodas 33653);
- Vilniaus senojo miesto ir priemiesčių archeologinė vietovė (kodas 25504);
- Vilniaus senamiestis (kodas 16073) vizualinės apsaugos pozonis;

Žymuo: UL-23-0061-XX-PP.PVD.AR-01	Lapas	Lapų	Laida
	2	25	0



Pav. 2. Ištrauka iš Kultūros vertybių registro žemėlapiu

Vilniaus miesto istorinė dalis, vad. Naujamiestis:

- Unikalus objekto kodas: 33653;
- Pilnas pavadinimas: Vilniaus miesto istorinė dalis, vad. Naujamiestis;
- Adresas: Vilniaus miesto sav., Vilniaus m.;
- Įregistravimo registre data: 2010-04-21;
- Statusas: Registrinis;
- Objekto reikšmingumo lygmuo yra Nacionalinis;
- Rūšis: Nekilnojamasis;
- Teritorijos KVR objektas: 3010486.00 m²;
- Vertybė pagal sandarą: Vietovė;
- Amžius: XVII a. pr. - XX a. II p.;
- Vertingųjų savybių pobūdis:
 - o Archeologinis (lemiantis reikšmingumą);
 - o Architektūrinis (lemiantis reikšmingumą unikalumui);
 - o Istorinis (lemiantis reikšmingumą svarbui);
 - o Kraštovaizdžio;
 - o Urbanistinis (lemiantis reikšmingumą retas);
 - o Želdynų (lemiantis reikšmingumą svarbui);
- Vertingosios savybės
 - o 7.2.1.1. planinės struktūros tipas - **vyraujantis XIX a. I p.-XX a. pr. reguliarus planinės struktūros tipas su stačiakampiu gatvių tinklu, kuriame išlikę ir savaiminės raidos bruožų** (1817 m. projektas buvo parengtas pagal vad. „rusų miestų“ planavimo principus, neatsižvelgiant į realius vietos reljefo elementus, įgyvendinant 1837 m. ir 1875 m. patvirtintus projektus, buvo bandoma iš dalies taikyti prie susiformavusių kelių, 1938 m. perspektyvinis miesto planas detalizavo užstatymo reglamentus; iš dalies pakitęs);
 - o 7.2.1.2. planinės struktūros tinklas - **stačiakampis gatvių tinklas su pagrindine ašimi - Gedimino prospektu ir Lukiškių aikšte, bei R-V krypties XVIII a. pab.-XIX a. pr. susiformavusiomis Lukiškių, M. K. Čiurlionio, K. Kalinausko, J. Basanavičiaus, Naugarduko gatvėmis, išsivysčiusiomis iš senųjų kelių ir Š-**

Žymuo:	Lapas	Lapų	Laida
UL-23-0061-XX-PP.PVD.AR-01	3	25	0

P krypties XIX a. pab.-XX a. pr. V. Kudirkos, Z. Sierakausko, Algirdo, Stoties gatvėmis (Lukiškių gatvių tinklo raida prasidėjo XV a., į šią vietovę atsikėlus totoriams, pagrindinės Pohuliankos gatvės - buvę keliai į Zakretą ir Trakus, P dalies - Senojo Naujamiesčio planinės struktūros tinklas pradėjo intensyviai vystytis 1860 m. nutiesus geležinkelį; iš dalies pakitęs;);

- 7.2.1.3. kvartalai - **istorinių gatvių ribojami kvartalai** (istorinių gatvių trasas žr. punkte 7.2.1.5);
- 7.2.1.4. vietovės plano struktūros valdos (posesijos) - **istorinių sklypų ribos**;
- 7.2.1.5. keliai, gatvės, aikštės, įvažiavimai, pravažiavimai, takai, jų tipai, trasos, dangos - **gatvių trasos: Gedimino pr., Jogailos, Vilniaus, Vasario 16-osios, A. Jakšto, A. Goštauto, J. Lelevelio, J. Savickio, Kražių, Lukiškių, Ankštosios, A. Rotundo, Dainavos, Aukų, A. Domaševičiaus g., Lentpjūvių skg., Kaštonų g. ŠV atkarpos, Šermukšnių g. ŠV atkarpos, Vienuolio g. atkarpos nuo sankirtos su J. Lelevelio g. iki pastato A. Vienuolio g. Nr. 14, J. Tumo-Vaižganto g. PV atkarpos iki sankirtos su Lukiškių g., J. Jasinskio, Pamėnkalnio, Aludarių, Pakalnės, Z. Sierakausko g., V. Kudirkos g. atkarpos nuo Z. Sierakausko ir M. Valančiaus g. sankryžos iki M. K. Čiurlionio g., Suvalkų, V. Mykoliaičio - Putino, M. Valančiaus, Akmenų, Tauro g., Rožių al., Pylimo, Mindaugo, M. K. Čiurlionio, K. Kalinausko, Jovaro, P. Skorinos, Raseinių, S. Konarskio, J. Basanavičiaus, A. Vivulskio, T. Ševčenkos, Naugarduko, Mindaugo, Algirdo, Švitrigailos, Vytenio, Šviesos, P. Klimo g. atkarpa Š ir P dalyje, Šaltinių, Kauno, J. Jablonskio, Aguonų, Amatų, Marijampolės, Panerių, Šv. Stepono, Sodų, Geležinkelio, Stoties g.** (išliko tik Aludarių g. Š dalis; P. Klimo g. centrinė dalis susiformavo XX a. II p., A. Vivulskio g. trasos atkarpa R dalyje iš dalies pakitusi, pritaikyta pėstiesiems, įrengti laiptai, joje ties sankryža su Algirdo g. 2011 m. pastatytas paminklas miesto labdariam, K. Kalinausko g. R dalis išplatinta XX a. II p., Šv. Stepono g. atkarpa ties kvartalais Nr. 88, 89 užtvirta.); **skersgatvio, atsišakojančio nuo Gedimino pr. kvartale Nr. 6, skersgatvio, atsišakojančio nuo Gedimino pr. kvartale Nr. 18, skersgatvio, atsišakojančio nuo A. Domaševičiaus g. kvartale Nr. 11 ir buv. gatvės trasos 9 kvartale** (9 kvartale išlikusi XIX a. pr. buv. posesijas Nr. 748, 746 ribojusi gatvė, XX a. II p. suformavus perimetrinį Goštauto g. kvartalo užstatymą atsidūrė kvartalo viduje.); **įvažiavimų į kvartalą Nr. 31 nuo Tauro ir nuo Pamėnkalnio g. trasos** (dalis įvažiavimo nuo Tauro g. netyrinėta.); **įvažiavimo trasa į kvartalą Nr. 38 nuo Z. Sierakausko, V. Kudirkos, M. Valančiaus g. sankryžos** (-; iš dalies pakitęs; TRP; **įvažiavimo trasa į kvartalą Nr. 47 nuo M. K. Čiurlionio g.; dviejų skersgatvių, esančių abipus Šv. Konstantino ir Šv. Michailo cerkvės, tarp J. Basanavičiaus ir K. Kalinausko g., trasos** (-; V pusės skersgatvis iš dalies sunykęs ir virtęs praėjimu, R pusės skersgatvis iš dalies pakitęs); **skersgatvio trasa kvartale Nr. 28 tarp Geležinio Vilko ir Pakalnės g.; Š įvažiavimo į kvartalą Nr. 63, P įvažiavimo į kvartalą Nr. 66, P ir Š įvažiavimų į kvartalą Nr. 74 trasos; gatvių dangos: Gedimino pr. akmens trinkelio dangos tipas, A. Stulginskio, A. Smetonos gatvių, skersgatvio tarp A. Smetonos ir Pamėnkalnio g. akmenų-bertono trinkelio grindinys ir jo tipas** (-; Gedimino pr. akmens trinkelio grindinys pakeistas XXI a. pr., lauko akmenų grindinys Lukiškių skg. ir 14 kvartalo tarpuvartėje fragmentiškai matomas po susidėvėjusia asfalto danga); **lauko akmenų grindinys Aludarių g.** (-; dalis grindinio užasfaltuota, būklė gera); **lauko akmenų grindinys įvažiavime į kvartalą Nr. 31 nuo Tauro g.** (-; dalis grindinio užasfaltuota, būklė patenkinama); **lauko akmenų grindinys kvartale Nr. 36 esančio sklypo V. Kudirkos g. Nr. 7 kieme ir įvažiavime** (-; būklė gera.); **lauko akmenų grindinys įvažiavime į kvartalą Nr. 38 tarp namų Z. Sierakausko g. Nr. 17 ir 15** (-; dalis grindinio užasfaltuota, būklė patenkinama.); **lauko akmenų grindinio fragmentai įvažiavime į kvartalą Nr. 47 nuo M. K. Čiurlionio g.** (-; didelė dalis grindinio užasfaltuota, būklė bloga, patenkinama.); **akmenų-betono trinkelio grindiniai: Akmenų, Suvalkų g., M. K. Čiurlionio g. atkarpoje nuo V. Mykoliaičio - Putino iki Raseinių g., įvažiavime į kvartalą Nr. 31 nuo Pamėnkalnio g.** (išskyrus V. Kudirkos g. atkarpa; būklė patenkinama, gera.); **akmens trinkelio grindinys skersgatvyje ties Šv. Konstantino ir Šv. Michailo cerkve, tarp kvartalų Nr. 49 ir 50** (pirminis grindinys buvo lauko akmenų; būklė patenkinama, gera.); **lauko akmenų grindinio tipas Amatų g.** (-; būklė bloga.); **lauko akmenų grindinys Mindaugo g. Nr. 32 tarpuvartėje** (-; būklė patenkinama.); **akmens trinkelio grindinys Geležinkelio gatvėje nuo sankryžos su Stoties gatve iki sankryžos su Aušros Vartų gatve ir pravažiavime po geležinkelio viaduku** (-; būklė gera.); **akmens trinkelio grindinys Stoties gatvėje nuo sankryžos su Sodų gatve iki transporto žiedo priešais geležinkelio stotį** (-; būklė gera.);
- 7.2.1.6. vietai reikšmingo buvusio užstatymo ar jo dalių vietos - **miesto dvarelį rūmų sienos fragmentas kvartale Nr. 9** (dvarelis pastatytas XVIII a. II p., priklausė grafui Liudvikui Tiškevičiui; sunaikintas XX a. vid., dvarelis ŠV sienos dalis įkomponuota į kvartalo teritorijoje esančią tvorą, kuri taip pat yra pastato Vasario 16-osios g. Nr. 4A ŠV sienos dalis); **pastatų vietos kvartalo Nr. 50 V dalyje** (iki Antrojo pasaulinio karo čia

Žymuo:	Lapas	Lapų	Laida
UL-23-0061-XX-PP.PVD.AR-01	4	25	0

stovėjo 3-4 a. su pastogėmis mūriniai pastatai, formavę kampinį V kvartalo dalies užstatymą; šiuo metu čia įrengtas skveras); **pastato vieta kvartalo Nr. 50 ŠR dalyje** (iki Antrojo pasaulinio karo čia stovėjo 3 a. mūrinis namas.); **Šv. Jokūbo ligoninės našlaičių kapinių vieta** (įkurtos maždaug XIX a. pr., veikė iki XIX a. pab.; teritorija pakito tiesiant V. Kudirkos g. naują atkarpą; žr. 15.2.); **Šv. apaštalo Jokūbo ir Pilypo bažnyčios parapinių kapinių vieta** (kapinių įkurimo data apytiksliai laikoma XVIII-XIX a. riba; teritorija nukentėjo Antrojo pasaulinio karo metu.); **choleros kapinių vieta** (kapinės veikė XIX a. - XX a. pr.; XXI a. teritorija užstatyta naujais pastatais;); **Baltųjų stulpų vieta, J. Basanavičiaus, S. Konarskio ir Savanorių pr. sankirtoje** (dveji apie 6 m aukščio, kvadrato plano tinkuoti stulpai statyti XVIII a. II p; nugriauti apie 1952 m., platinant Savanorių pr.);

- 7.2.1.7. gamtiniai elementai - **kylantis į P pusę reljefas su Neries upės žemutine terasa Lukiškių priemiestyje, neužstatytais Tauro kalno Š, R ir V šlaitais, Geležinio Vilko - Pakalnės g. P, PR šlaitais, Tauro g. R šlaitu** (mažiausiai pakitusi Tauro kalno dalis yra už pastato Pamėnkalnio g. Nr. 40; Tauro kalno šlaitai iš dalies pakitę - R šlaito dalis nukentėjo per Antrojo pasaulinį karą, V šlaito dalis pakeista XX a. 6-7 d-mečiuose formuojant V. Kudirkos g. naują atkarpą, Š dalies šoniniai šlaitai pakito įrengiant XX a. 6-7 d-mečiuose laiptus ir XX a. pab. automobilių stovėjimo aikštes, kalno aukščiausia dalis pakito XX a. 6-7 d-mečiuose statant Profesinių sąjungų kultūros rūmus, Geležinio Vilko g. šlaitas iš dalies pakito sovietmečiu formuojant Geležinio Vilko g.); **kultūrinis sluoksnis** (Lukiškių ir Pohuliankos R dalys, Senojo Naujamiesčio R, P dalys patenka į Vilniaus senojo miesto ir priemiesčių archeologinę vietovę, žr. Kultūros vertybių registre Vilniaus senojo miesto ir priemiesčių archeologinė vietovės 25504, A1610K vertingąsias savybes; -, TRP 1 lap.; 2019 m.); **kapai** (griautiniai XVI-XIX a. žmonių kapai su įkapėmis ir be jų, žr. 15.3-15.6, 15.14-15.17, 15.29, 15.33, 15.37, 15.38, 15.48-15.51; -, -; 2019 m.); **želdynai ir želdiniai - gatvių perimetrinio apželdinimo lapuočiais medžiais pobūdis** (M. K. Čiurlionio g. V dalyje yra dvigubos medžių eilės; dalies gatvių apželdinimas išlikęs fragmentiškai.); **Geležinio Vilko - Pakalnės g. P šlaito, Tauro g. R šlaito želdiniai** (-; būklė gera, patenkinama.);
- 7.2.2. tūrinė erdvinė struktūra - **nevienalytė tūrinė-erdvinė struktūra, susidedanti iš nekilnojamojo kultūros paveldo objektų, vertingųjų savybių požymių turinčių objektų, urbanistinės struktūros statinių, formuojančių vyraujančią šiaurinės ir centrinės dalių perimetrinį XIX a. pab.-XX a. pr. užstatymą su dominuojančiais pagrindiniais istoriniais funkciniais ir kompoziciniais centrais: Šv. Jokūbo ir Pilypo bažnyčia, Lukiškių aikštė Š dalyje, Tauro kalnu centrinėje dalyje, geležinkelio P dalyje** (-; iš dalies pakitusi.);
- 7.2.2.2. užstatymo tipai - **Naujamiesčio teritorijos - Lukiškių, iš P apribotos Pamėnkalnio ir J. Jasinskio gatvių, iš Š pusės - Neries upės, užstatymo tipai: perimetrinis vyraujantis XIX a.-XX a. I p. su XX a. II p. tarpais užstatymas 2-5 a. pastatais su pastogėmis ir sutaptintais stogais kvartaluose Nr. 1, 2, 3, 4-9, 11, 13-5, 17-19, 25, su pavieniais aukštingumu išsiskiriančiais: gyvenamosios ir komercinės paskirties 6 a. pastatu kvartale Nr. 5, A. Goštauto g. Nr. 2, "Lietkoopsąjungos" administraciniu 8 a. pastatu kvartale Nr. 6, Gedimino pr. Nr. 28, komercinės paskirties 1 a. pastatu kvartale Nr. 6, Gedimino pr. Nr. 32A, ūkiniu 1 a. pastatu kvartale Nr. 17, Lukiškių g. Nr. 1, ūkiniu 1 a. pastatu kvartale Nr. 9, Vasario 16-osios g. Nr. 2A (2-5 aukštų su pastogėmis pastatų aukštis iki karnizo nuo 7,2 iki 21,4 m, iki kraigo - nuo 10,5 iki 24 m., 6 a. pastato A. Goštauto g. Nr. 2 aukštis iki karnizo 23, 5 m, iki kraigo - 26 m, ūkinio pastato Vasario 16-osios Nr. 2A aukštis iki karnizo 3, 4 m, iki kraigo - 6,6 m.); miesto vilų XIX a. pab. - XX a. pr. užstatymas 2-3 a. su pastogėmis pastatais kvartalų Nr. 18, 25 centrinėse dalyse, kvartalo Nr. 15 Š dalyje (2-3 a. su pastogėmis vilų aukštis iki karnizo nuo 7,4 iki 9,9 m., iki kraigo - nuo 9,9 iki 12,4 m; -, TRP 43 lap.; IKONOG Nr. 17-20, 22-24; FF Nr. 15.4-7, 18.7-9, 25.7, 8; 2019 m.); komponentinis XX a. pr. užstatymas Lukiškių kalėjimo pastatų kompleksu ir greta esančiais Lukiškių kalėjimo pagalbiniais pastatais kvartalo Nr. 20, V dalyje (-; -, TRP; IKONOG Nr. 17-20, 22-24; FF Nr. 0.21, 20.1-4; 2019 m.); komponentinis XIX a. pab.-XX a. užstatymas Teismų, sovietų valstybės saugumo komiteto pastatų kompleksu kvartale Nr. 10 (-; -, TRP; IKONOG Nr. 16, 18-20, 22-25a, 32, 33, 36, 37; FF Nr. 10.1-4; 2019 m.); užstatymo tipas - komponentinis kvartalo Nr. 12 XVII a. pab.-XIX a. pab. užstatymas Vilniaus Šv. apaštalo Jokūbo ir Pilypo bažnyčios, dominikonų vienuolyno ansamblio ir Šv. Jokūbo ligoninės statinių komplekso pastatais; atskirai stovintys pastatai: 1900-1902 m. pastatytas mergaičių gimnazijos pastatas kvartale Nr. 11; 1949-1951 pastatytas kino teatras "Pergalė" kvartale Nr. 1, A. Stulginskio g. Nr. 8; 1963-1974 m. pastatyti operos ir baletų teatro rūmai kvartale Nr. 3A, A. Vienuolio g. Nr. 1; 1910-1929 m. statytas Vilniaus mokslo bičiulių draugijos pastatas kvartale Nr. 3A, A. Goštauto g. Nr. 1; Naujamiesčio teritorijos - Pohuliankos, iš Š apribotos Pamėnkalnio ir J. Jasinskio gatvių, iš P - J. Basanavičiaus gatvės, užstatymo tipai: perimetrinis**

Žymuo:	Lapas	Lapų	Laida
UL-23-0061-XX-PP.PVD.AR-01	5	25	0

vyraujantis XIX a. - XX a. I p. užstatymas, su XX a. II p. tarpais, 1-4 a. mūriniais su pastogėmis, mansardomis pastatais kvartaluose: Nr. 28, 29, 31, 32, 33, 35, 36, 37, 38, 45, 46, 47, 48, 49, 50, taip pat pavieniais 5 a. su pastogėmis pastatais Tauro g. Nr. 8 ir Pamėnkalnio g. Nr. 30 bei vienu 5 a. sutapdintu stogu pastatu Tauro g. Nr. 5 (1-4 a. su pastogėmis, mansardomis pastatų aukštis iki karnizo nuo 3,7 m iki 9,95 m, iki kraigo - nuo 6,2 m iki 12,45 m, 5 a. pastatų aukštis iki karnizo nuo 17,5 m iki 18,5 m, iki kraigo - nuo 20 m iki 21 m; kiemo pastato M. K. Čiurlionio g. Nr. 15A P dalies tūris iš dalies pakeistas bei pristatytas priestatas, Suvalkų g. Nr. 1 pastato tūris ir kiemo pastatų Rožių al. Nr. 4A, 4B P ir Š tūriai pakitę, kiemo pastatų J. Basanavičiaus g. Nr. 17, 17A dalis tūrinių elementų pakitę); miesto vilų XIX a. pab.-XX a. I p. užstatymas, su XX a. II p. tarpais, 1-3 a. mūriniais su pastogėmis, mansardomis pastatais kvartaluose Nr. 30, 31, 32, 33, 34, 35, 36, 37, 38, 42, 45, 46, 47, 48, taip pat išskirtinas pavienis XX a. pr. 2 a. su pastoge medinis pastatas 39 kvartale, M. K. Čiurlionio g. Nr. 33 (vyrauja 1-2 a. tarpukario vilos, 1-3 a. pastatų aukštis iki karnizo nuo 2,75 m iki 8,5 m, iki kraigo - nuo 4,90 m iki 11 m, 2 a. medinio pastato aukštis iki karnizo 7,2 m, iki kraigo 9,2 m, vilos Tauro g. Nr. 14 ir Akmenų g. Nr. 6 netyrinėtos dėl teritorijos uždaro; pastato Suvalkų g. Nr. 2A tūris pakitęs.); sodybinis XIX a. II p.-XX a. I p. užstatymas 1 a. su pastogėmis, mansardomis mūriniais, mediniais pastatais kvartaluose Nr. 38, 45, 46, 48, taip pat išskirtinas pavienis XIX a. I p. 1-2 a. su pastoge medinis pastatas Pakalnės g. Nr. 4 (1 a. su pastogėmis, mansardomis pastatų aukštis iki karnizo nuo 3,2 m iki 5 m, iki kraigo - nuo 8,2 m iki 9,8 m, 1-2 a. pastato aukštis iki žemesnio korpuso karnizo 3 m, iki aukštesnio korpuso karnizo 6 m, ir aukštis iki žemesnio korpuso kraigo - 5,5 m bei iki aukštesnio korpuso kraigo 8 m, išskirtinas užstatymas 48 kvartalo centrinėje dalyje - pastatai blokuojami po du, atitraukiant juos nuo sklypo ribų, 48 kvartalo užstatymas detaliau - KVR u.k. 30980); komponentinis XX a. I p. užstatymas 1-2 a. mūriniais Observatorijos pastatų ansamblio statiniais kvartale Nr. 39, M. K. Čiurlionio g. Nr. 27; atskirai stovintys pastatai: Šv. Konstantino ir Šv. Michailo cerkvė kvartale Nr. 49, J. Basanavičiaus g. Nr. 27, 3 a. su pastoge pastatas kvartale Nr. 28, Pakalnės g. Nr. 9, 2 a. su pastoge pastatas kvartale Nr. 32, Pylimo g. Nr. 3, 3 a. su mansarda pastatas kvartale Nr. 33, K. Kalinausko g. Nr. 11, 3 a. su pastoge pastatas kvartale Nr. 37, M. K. Čiurlionio g. Nr. 11, 2 a. pastatas kvartale Nr. 38, Geležinio Vilko g. Nr. 29, taip pat atskirai stovinčių pastatų grupė kvartale Nr. 39, M. K. Čiurlionio g. Nr. 23, Nr. 25 ir Nr. 27; pramonės ir infrastruktūros teritorijų užstatymas kvartale Nr. 38, sudarytas iš XIX a. vid.-XX a. pr. 2-5 a. mūrinių V. Šopeno alaus daryklos pastatų, taip pat kvartalo Nr. 33 požeminis statinys su portalu (33 kvartale buvo įrengta požeminė vandens saugykla, pastatyta 1917 m.); Naujamiesčio pietinės teritorijos - Senojo Naujamiesčio, iš Š apribotos J. Basanavičiaus, iš P - geležinkelio, užstatymo tipai: perimetris XIX a.-XX a. I p. su XX a. II p.-XXI a. pr. tarpais užstatymas 1-4 a. su pastogėmis, mansardomis pastatais kvartaluose Nr. 51, 52, 53, 54, 62, 63, 65, 66, 74, 75, 76, kvartalo Nr. 64 Š dalyje, kvartalo Nr. 67 ŠR dalyje, kvartalo Nr. 73 PV dalyje, kvartalo Nr. 77 ŠR ir PV dalyse, kvartalo Nr. 78 ŠV ir ŠR dalyse, kvartalo Nr. 79 P dalyje, kvartalo Nr. 80 ŠR ir R dalyse, kvartalų Nr. 85, 87 ŠR dalyse, bei atskirais 5 aukštų su pastogėmis pastatais kvartale Nr. 51 (išskyrus pakitusias, nesusiformavusias urbanistines struktūras kvartaluose Nr. 53, 54, 62, 63, 64, 66, 67, 73, 74, 79, 80, 86, 87; 1-4 a. su pastogėmis pastatų aukštis iki karnizo nuo 4,0 m iki 17,2 m, iki kraigo - nuo 6,5 m iki 20,0 m, 5 a. su pastogėmis pastatų aukštis iki karnizo nuo 13,3 m iki 18,0 m, iki kraigo - nuo 16,3 iki 20,0 m; pastatams Algirdo g. Nr. 5, A. Vivulskio g. Nr. 29, Vytenio g. Nr. 10, T. Ševčenkos g. Nr. 19, T. Ševčenkos g. Nr. 16, 16C, Švitrigailos g. Nr. 11A, Švitrigailos g. Nr. 18A, Panerių g. Nr. 6 tūriai padidinti įrengus naujus antstatus ar užstačius papildomus 1-2 aukštus.); miesto vilų XIX a. pab.-XX a. I p. užstatymas 1-3 a. su pastogėmis pastatais Vivulskio g. Nr. 5, Vytenio g. Nr. 4, Muitinės g. Nr. 41, T. Ševčenkos g. Nr. 13A, Mindaugo g. Nr. 13 ir kvartalo Nr. 78 centrinėje dalyje (A. Vivulskio g. Nr. 5 - aukštis iki karnizo 8,11 m, iki kraigo - 12,40 m; pastato T. Ševčenkos g. Nr. 13A priestato tūris pakitęs, užstatant sovietiniu laikotarpiu II a.); sodybinis XIX a. II p.-XX a. I p. užstatymas 1 a. su pastogėmis, mansardomis pastatais kvartale Nr. 66, taip pat pavienis 2 a. su pastoge pastatas Naugarduko g. Nr. 37 (aukštis iki karnizo nuo 3,0 m iki 5,4 m, iki kraigo - nuo 5,6 m iki 7,5 m; pastato Naugarduko g. Nr. 27 tūris padidintas naujai įrengus mansardinį aukštą, pastato Naugarduko g. Nr. 19 Š priestatas netyrinėtas.); atskirai stovintys pastatai: 1958 m. pastatyti Geležinkeliečių kultūros rūmai kvartale Nr. 77, Kauno g. Nr. 5 (-; -); 1600 m. pastatyta Šv. Stepono bažnyčia kvartale Nr. 87, Geležinkelio g. Nr. 39; pramonės ir infrastruktūros užstatymas, sudarytas iš bendrovei „Vilniaus šaldytuvai“, vėliau „Pienocentrai“ priklausiusių ir 1939 m. pastatytų šaldytuvų ir administracinio pastatų kvartalo Nr. 78 PV dalyje, 1934 m. įkurtos radiotechnikos gamyklos „Elektrit“ bei kitų administracinių ir gamybinių pastatų kvartalo Nr. 67 Š dalyje, kvartaluose Nr. 85, 90 sudarytas iš 1-4 aukštų su pastogėmis pastatų, pagrindinai formuojančių XIX a. vid.-XX a. vid. geležinkelio stoties, XIX a. II p. garvežių gražos depų, XX a. I p.

Žymuo:	Lapas	Lapų	Laida
UL-23-0061-XX-PP.PVD.AR-01	6	25	0

fabrikų statinių kompleksus (aukštis iki karnizo nuo 2,5 m iki 18,2 m, iki kraigo - nuo 3,0 m iki 25,0 m);

- 7.2.2.3. atviros erdvės - **Lukiškių aikštė** (1817 m. pradėtas formuoti naujas reprezentacinis miesto centras, kurio ašimis numatytas dabartinis Gedimino prospektas ir Lukiškių aikštė, 1861 m. aikštėje veikė turgavietė, 1863-1864 m. Lietuvoje ir Lenkijoje įvykusio sukilimo prieš carinės Rusijos priespaudą metu Lukiškių aikštėje viešai įvykdyti mirties nuosprendžiai 21 sukilimo dalyviui, XX a. pr. Lukiškių a. prieigose ėmus kurtis įvairioms administracinėms įstaigoms ir iškėlus turgavietę, aikštė palaipsniui tapo viena pagrindinių renginių, demonstracijų vieta.); **atvira erdvė tarp Aukų g. ir Gedimino pr.** (įrengta apie XX a. vid.-3 ketv., apželdinus išplatintą dab. Aukų gatvės š atkarpą.); **Žemaitės skveras** (suformuotas apie XX a. vid., tarpukaryje ir pokariu neužstatytoje erdvėje Gedimino pr. ŠR pusėje, Vasario 16-osios, Kaštonų ir A. Jakšto g. ribojamame kvartale, 1971 m. skvere pastatytas Žemaitės paminklas, u.k. 7426.); **Vašingtono aikštė** (atvira erdvė dab. aikštės vietoje susiformavo XIX a. pab., aikštė pradėta formuoti XX a. II p., pastačius Mokslininkų namą, Vašingtono aikštę pavadinta 1996 m.); **atvira erdvė kvartalo Nr. 3A R, ŠR dalyje** (su dirbtinėmis terasomis žemėjančiu reljefu, suformuota XX a. 8 deš., pastačius operos ir baleto teatro rūmus, erdvėje stovi K. Petrausko paminklas, u.k. 20026.); **Vilniaus m. Pylimo, Pamėnkalnio gatvių skveras kvartale Nr. 32** (skveras suprojektuotas 1959 m. architekto V. Mikučiano vietoje buvusio užstatymo.); **buv. Evangelikų senosios kapinės** (laidoti šiose kapinėse pradėta 1809 m., likviduotos XX a. 7-8 d-mečiuose jas paverčiant parku bei pastačius Santuokų rūmus u.k. 15890); **atvira erdvė ties J. Basanavičiaus ir Jovaro g. sankryža** (1762 m. čia pastatyta Šv. Jackaus koplytėlė u.k. 287); **atvira erdvė ties Geležinkelio ir Stoties g. sankryža** (atvira erdvė priešais geležinkelio stotį susiformavo XIX a. II p.; 1950 m. rekonstravus stoties pastatą, atvira erdvė buvo perplanuota ir išplėsta);
- 7.2.2.4. uždaros erdvės - **kiemų erdvės** (Naujamiesčio teritorijai būdingi dideli kiemai, dažnai ribojami visų kvartalų pastatų, su kiemuose esančiais korpusais ir atvira praėjimais tarp jų; būklė iš dalies pakitusi, kai kurių pastatų nauji kiemo priestatai atitveria anksčiau buvusias praeinamas kiemų erdves.); **įvažiavimai į kiemus, dažniausiai pro gatvės korpusuose įrengtas tarpuvartės, kartais pro tvoroje esančius vartus bei pro gretimus pastatus jungiančias arkas;**
- 7.2.2.5. panoramos - **Lukiškių panorama nuo Tauro kalno, sudaryta iš dominantės Šv. apaštalų Jokūbo ir Pilypo bažnyčios bei foninio užstatymo gyvenamaisiais ir visuomeniniais pastatais** (išskyrus Naujamiesčio teritorijoje esančius kitus objektus; -; žr. į priedą Nr. 4, panoramą 1; TRP 27 lap.; FF Nr. 0.23, 2019 m.); **Pohuliankos V dalies panorama nuo Tauro kalno** (išskyrus Naujamiesčio teritorijoje esančius kitus objektus; -; žr. į priedą Nr. 4, panoramą 2.);
- 7.2.2.6. siluetai - **Lukiškių priemiesčio Š dalies pirmo ir antro plano siluetai 1, 2 nuo dešiniojo Neries upės kranto, aikštelės prie Nacionalinės dailės galerijos, formuojami A. Goštauto g. daugiabučių gyvenamųjų namų, visuomeninių pastatų tūrių ir gatvių, atvirų erdvių želdinių, su vertikaliais pirmo plano akcentais akcentais - operos ir baleto teatro rūmais, Šv. Jokūbo ir Pilypo bažnyčia bei Mokslininkų namo kampiniu bokštu su belvederiu** (siluetaų apžvalgos taško Habs 103,6 m, koordinatės 581887, 6062980; -; žr. į priedą Nr. 5, siluetai 1, 2.); **Lukiškių priemiesčio Š dalies pirmo ir antro plano siluetai 3, 4 nuo dešiniojo Neries upės kranto, laiptų, vedančių nuo Baltojo tilto link "Lietuvos" viešbučio, formuojami A. Goštauto g. daugiabučių gyvenamųjų namų, visuomeninių pastatų tūrių ir gatvių, atvirų erdvių želdinių, su vertikaliais pirmo plano akcentais akcentais - operos ir baleto teatro rūmais, Šv. Jokūbo ir Pilypo bažnyčia bei Mokslininkų namo kampiniu bokštu su belvederiu** (siluetaų apžvalgos taško Habs 99,0 m, koordinatės 582207, 6062746; -; žr. į priedą Nr. 5, siluetai 1-5.); **Lukiškių priemiesčio Š dalies pirmo ir antro plano siluetai 1-5 nuo dešiniojo Neries upės kranto, Žaliojo tilto, formuojami A. Goštauto g. daugiabučių gyvenamųjų namų, visuomeninių pastatų tūrių ir gatvių, atvirų erdvių želdinių, su vertikaliais pirmo plano akcentais akcentais - operos ir baleto teatro rūmais, Šv. Jokūbo ir Pilypo bažnyčia bei Mokslininkų namo kampiniu bokštu su belvederiu** (silueto apžvalgos taško Habs 96,5 m, koordinatės 582512, 6062470; -; žr. į priedą Nr. 5, siluetai 1-5);
- 7.2.2.7. perspektyvos - **A. Vienuolio g. perspektyva PV-ŠR kryptimi nuo sankryžos su Gedimino prospektu į Šv. Rapolo bažnyčią** (išskyrus pastatą A. Vienuolio g. Nr. 4; -; žr. į priedą Nr. 6, perspektyva 1; TRP 26 lap.; FF Nr. 0.11; 2019 m.); **Gedimino prospekto perspektyva ŠV-PR kryptimi nuo sankryžos su A. Vienuolio gatve į Arkikatedrą Baziliką ir varpinę** (-; -; žr. į priedą Nr. 6, perspektyva 2; TRP 26 lap.; FF Nr. 0.14; 2019 m.); **Gedimino prospekto perspektyva ŠV-PR kryptimi nuo sankryžos su A. Jakšto gatve į Pirklių klubo pastatą** (išskyrus pastatą Gedimino pr. Nr. 38; -; žr. į priedą Nr. 6, perspektyva 3; TRP 26 lap.; FF Nr. 0.15; 2019 m.); **Gedimino prospekto perspektyva PR-ŠV kryptimi nuo sankryžos su J. Tumo-Vaižganto gatve į Dievo Motinos ikonos „Ženklas iš dangaus“ cerkvę** (išskyrus pastatus Gedimino pr. Nr.

Žymuo:	Lapas	Lapų	Laida
UL-23-0061-XX-PP.PVD.AR-01	7	25	0

50, Nr. 60; -; žr. į priedą Nr. 6, perspektyva 4.); **Aukų g. perspektyva PV-ŠR kryptimi nuo sankryžos su Pamėnkalnio gatve į Šv. Jokūbo ir Pilypo bažnyčią** (-; -; žr. į priedą Nr. 6, perspektyva 5; TRP 25 lap.; FF Nr. 0.20; 2019 m.); **Šermukšnių g. perspektyva PR- ŠV kryptimi į Šv. Jokūbo ir Pilypo bažnyčią** (-; -; žr. į priedą Nr. 6, perspektyva 6.); **J. Savickio g. perspektyva V-R kryptimi nuo sankryžos su Kražių gatve į Šv. Jokūbo ir Pilypo bažnyčią** (-; -; žr. į priedą Nr. 6, perspektyva 7.); **A. Goštauto g. perspektyva PR-ŠV kryptimi nuo sankryžos su A. Jakšto gatve į Mokslininkų namą** (-; -; žr. į priedą Nr. 6, perspektyva 8.); **Lukiškių sk. perspektyva ŠV-PR kryptimi į Lukiškių kalėjimo pastatų komplekso Šv. Mikalojaus Stebukladario cerkvės pastatą** (išskyrus ŠR pusės užstatymą; -; žr. į priedą Nr. 6, perspektyva 9.); **J. Basanavičiaus g. perspektyva PR-ŠV kryptimi nuo sankryžos su Mindaugo g. į Šv. Konstantino ir Šv. Michailo cerkvę** (išskyrus pastatą J. Basanavičiaus g. Nr. 21; -; žr. į priedą Nr. 6, perspektyva 10.); **J. Basanavičiaus g. perspektyva PV-ŠR kryptimi nuo sankryžos su Švitrigailos g. į Šv. Konstantino ir Šv. Michailo cerkvę** (išskyrus pastatą J. Basanavičiaus g. Nr. 29A; -; žr. į priedą Nr. 6, perspektyva 11.); **S. Konarskio g. perspektyva PV-ŠR kryptimi nuo pastato S. Konarskio g. Nr. 7 į Šv. Konstantino ir Šv. Michailo cerkvę** (išskyrus pastatą Vytenio g. Nr. 1; -; žr. priedą Nr. 6, perspektyva 12.);

- 7.2.2.8. išklotinės - **gatvių užstatymo išklotinės: Gedimino pr. P pusės** (teritorijos apibrėžtose ribose, išskyrus pastatus Gedimino pr. Nr. 60, Gedimino pr. Nr. 50, Gedimino pr. Nr. 38, iki Antrojo pasaulinio karo statytų pastatų po XX a. vid. atliktas rekonstrukcijas, įrengtas, rekonstruotas durų, langų angas, įrengtus ir rekonstruotus stoglangius, paaukštintas pastoges, po Antrojo pasaulinio karo statytų pastatų atliktas angų, stoglangių rekonstrukcijas, po statybos laikotarpio įrengtus stoglangius, paaukštintas pastoges; -; TRP 25, 26 lap.; BR Nr. 1, 2.); **Gedimino pr. Š pusės atkarpos nuo namo Gedimino pr. Nr. 49 iki sankirtos su J. Tumo-Vaižganto g.** (išskyrus namą Gedimino pr. Nr. 47, iki Antrojo pasaulinio karo statytų pastatų po XX a. vid. atliktas rekonstrukcijas, įrengtas, rekonstruotas durų, langų angas, įrengtus ir rekonstruotus stoglangius, paaukštintas pastoges, po Antrojo pasaulinio karo statytų pastatų atliktas angų, stoglangių rekonstrukcijas, po statybos laikotarpio įrengtus stoglangius, paaukštintas pastoges; -); **Gedimino pr. Š pusės atkarpos nuo sankryžos su Vasario 16-osios g. iki Vilniaus g.** (išskyrus iki Antrojo pasaulinio karo statytų pastatų po XX a. vid. atliktas rekonstrukcijas, įrengtas, rekonstruotas durų, langų angas, įrengtus ir rekonstruotus stoglangius, paaukštintas pastoges, po Antrojo pasaulinio karo statytų pastatų atliktas angų, stoglangių rekonstrukcijas, po statybos laikotarpio įrengtus stoglangius, paaukštintas pastoges); **A. Goštauto g. R pusės atkarpos nuo sankirtos su Gedimino pr. iki sankirtos su J. Jasinskio g.** (išskyrus po XX a. vid. atliktas rekonstrukcijas, įrengtas, rekonstruotas durų, langų angas, įrengtus ir rekonstruotus stoglangius, dūmtraukių viršstoginių dalių apskardinimus;); **J. Jasinskio g. Š pusės atkarpos nuo sankirtos su A. Goštauto g. iki pastato J. Jasinskio g. Nr. 15 ; A. Rotundo g. V pusės atkarpos nuo pastato A. Rotundo g. Nr. 5 iki sankirtos su Gedimino pr.** (išskyrus po XX a. vid. atliktas rekonstrukcijas, įrengtas, rekonstruotas durų, langų angas, įrengtus ir rekonstruotus stoglangius, paaukštintas pastoges, namo A. Rotundo g. Nr. 1 stiklinį priestatą); **J. Jasinskio g. Š pusės atkarpos nuo pastato J. Jasinskio g. Nr. 3 iki pastato Nr. 7** (išskyrus I a. angų rekonstrukcijas, po statybos laikotarpio įrengtus laiptus); **Gynėjų g. R pusės atkarpos nuo sankirtos su Gedimino pr. iki namo Gynėjų g. Nr. 4** (išskyrus po statybos laikotarpio įrengtus stoglangius, atliktas I a. angų rekonstrukcijas); **J. Tumo-Vaižganto g. V pusės atkarpos nuo sankirtos su J. Savickio g. iki sankirtos su Kražių g.** (išskyrus po XX a. vid. rekonstruotas cokolinių a. angas, plokštuminius stoglangius; -); **J. Savickio g. Š pusės** (išskyrus po XX a. vid. rekonstruotas angas, įrengtus plokštuminius ir rekonstruotus tūrinius stoglangius, paaukštintas pastoges;); **Kražių g. PR, P pusių atkarpų nuo pastato Kražių g. Nr. 13 iki sankirtos su J. Tumo-Vaižganto g.** (išskyrus po XX a. vid. rekonstruotas cokolinių, I a. angas, įrengtus, rekonstruotus stoglangius, paaukštintas pastoges); **A. Goštauto g. PV pusės atkarpos nuo pastato A. Goštauto g. Nr. 8 iki sankirtos su Vašingtono a.** (išskyrus po statybos laikotarpio rekonstruotas angas;); **Lukiškių g. Š pusės atkarpos nuo vienuolyno namo iki sankirtos su Vasario 16-osios g. ; Vasario 16-osios g. R pusės** (išskyrus iki Antrojo pasaulinio karo statytų pastatų po XX a. vid. atliktas rekonstrukcijas, įrengtas, rekonstruotas durų, langų angas, įrengtus ir rekonstruotus stoglangius, po Antrojo pasaulinio karo statytų pastatų atliktas angų, stoglangių rekonstrukcijas, po statybos laikotarpio įrengtus stoglangius, paaukštintas pastoges;-); **Šermukšnių g. P pusės nuo namo Šermukšnių g. 1 iki sankirtos su Vasario 16-osios gatve** (išskyrus iki Antrojo pasaulinio karo statytų pastatų po XX a. vid. įrengtas, rekonstruotas durų, langų angas, pastatų naujai įrengtus ir rekonstruotus stoglangius; .); **Kaštonų g. Š pusės nuo sankirtos su Vasario 16-osios gatve iki namo Kaštonų g. Nr. 4** (išskyrus po Antrojo pasaulinio karo įrengtas, rekonstruotas durų, langų angas, įrengtus ir rekonstruotus stoglangius); **Kaštonų g. P pusės; A. Jakšto g. R pusės** (išskyrus iki Antrojo pasaulinio karo statytų pastatų po XX a. vid. įrengtas, rekonstruotas

Žymuo:	Lapas	Lapų	Laida
UL-23-0061-XX-PP.PVD.AR-01	8	25	0

durų, langų angas, įrengtus ir rekonstruotus stoglangius, po Antrojo pasaulinio karo statytų pastatų rekonstruotas durų, langų angas, plokštuminius stoglangius;); **A. Vienuolio g. V pusės** (išskyrus pastatą A. Vienuolio g. Nr. 4, namo Gedimino pr. Nr. 21 rekonstruotas I a. angas, paaukštintą pastogę, po Antrojo pasaulinio karo statytų pastatų rekonstruotas durų, langų angas, plokštuminius stoglangius, dūktraukių viršstoginių dalių apskardinimą); **Vilniaus g. V pusės atkarpos nuo sankirtos su J. Lelevelio g. iki sankirtos su Gedimino pr.** (išskyrus pastatų rekonstruotas I a. durų, langų angas, naujai įrengtus ir rekonstruotus tūrinius ir plokštuminius stoglangius; -); **A. Domaševičiaus g. P pusės atkarpos nuo pastato A. Domaševičiaus g. Nr. 5 iki sankirtos su Aukų g.** (išskyrus po XX a. vid. įrengtas, rekonstruotas I a. angas, naujai įrengtus ir rekonstruotus stoglangius;); **Pamėnkalnio g. Š pusės iš pastatų Pamėnkalnio g. Nr. 23, 25, 27** (išskyrus namo Pamėnkalnio g. Nr. 25 XX a. pab.-XXI a. pr. antstatą;); **Pamėnkalnio g. ŠR pusės atkarpos nuo pastato Pamėnkalnio g. Nr. 13 iki sankirtos su A. Stulginskio g.** (išskyrus pastatų naujai įrengtas, rekonstruotas durų, langų angas, plokštuminius stoglangius;); **Pamėnkalnio g. ŠR pusės atkarpos nuo pastato Pamėnkalnio g. Nr. 5 iki sankirtos su Jogailos g.** (išskyrus pastatų rekonstruotas I a. durų, langų angas, naujai įrengtus stoglangius, dūktraukių viršstoginių dalių apskardinimus;); **A. Smetonos g. P pusės atkarpos nuo pastato A. Smetonos g. Nr. 8 iki sankirtos su Jogailos g.** (išskyrus pastatą A. Smetonos g. Nr. 4, iki Antrojo pasaulinio karo statytų pastatų po XX a. vid. įrengtas, rekonstruotas durų, langų angas, įrengtus ir rekonstruotus stoglangius, namo Smetonos g. Nr. 8 rekonstruotas angas, plokštuminius stoglangius;); **A. Smetonos g. ŠR pusės atkarpos nuo pastato A. Smetonos g. Nr. 5 iki sankirtos su A. Stulginskio g.** (išskyrus pastatų naujai įrengtas, rekonstruotas durų, langų angas, rekonstruotus durų portalus, vitrinų priestatus, plokštuminius stoglangius, dūktraukių viršstoginės dalies apskardinimus;); **Jogailos g. V pusės atkarpos nuo sankirtos su Pamėnkalnio g. iki sankirtos su Gedimino pr.** (išskyrus iki Antrojo pasaulinio karo statytų pastatų po XX a. vid. įrengtas, rekonstruotas durų, langų angas, įrengtus ir rekonstruotus stoglangius, paaukštintas pastoges, namo Jogailos g. Nr. 3 durų portalus;); **A. Stulginskio g. V pusės atkarpos nuo sankirtos su A. Smetonos gatve iki sankirtos su Gedimino pr.** (išskyrus pastatų naujai įrengtas, rekonstruotas I a. durų, langų angas); **J. Jasinskio g. P pusės ir Pakalnės g. ŠV pusės iš pastatų J. Jasinskio g. Nr. 4 ir Pakalnės g. Nr. 3** (išskyrus po XX a. vid. rekonstruotas I a. angas); **Pamėnkalnio g. PV pusės atkarpos nuo pastato Pamėnkalnio g. Nr. 34 iki pastato Nr. 2** (išskyrus iki Antrojo pasaulinio karo statytų pastatų po XX a. vid. įrengtas, rekonstruotas durų, langų angas, įrengtus ir rekonstruotus stoglangius, pastatų silikatinų plytų mūro dūktraukius;); **Aludarių g. R pusės atkarpos nuo sankryžos su Pakalnės g. iki pastato Aludarių g. Nr. 6** (išskyrus pastato Nr. 6 antstatą, po XX a. vid. rekonstruotas pastatų I a. angas); **V. Kudirkos g. V pusės atkarpos nuo pastato Aludarių g. Nr. 2 iki pastato V. Kudirkos g. Nr. 20 ir nuo pastato V. Kudirkos g. Nr. 6 iki sankryžos su M. K. Čiurlionio g.** (išskyrus po XX a. vid. rekonstruotas cokolinių, I a. angas, naujai įrengtus tūrinius ir plokštuminius stoglangius, stogų dangas, silikatinų plytų dūktraukius, jų apskardinimus; -; TRP 27, 30 lap.; I); **V. Kudirkos g. R pusės atkarpos nuo sankryžos su M. K. Čiurlionio g. iki pastato V. Kudirkos g. Nr. 7** (išskyrus po XX a. vid. atliktas rekonstrukcijas, įrengtas, rekonstruotas durų, langų angas, įrengtus ir rekonstruotus stoglangius, paaukštintas pastoges.); **M. Valančiaus g. Š pusės iš pastatų M. Valančiaus g. Nr. 3, 1** (išskyrus pastato Nr. 1 dviejų aukštų antstatą; -; **Tauro g. R pusės iš pastatų Tauro g. Nr. 10, 12 bei V pusės iš pastato Tauro g. Nr. 5 ir pastato K. Kalinausko g. Nr. 9** (išskyrus pastato Tauro g. Nr. 9 galinio fasado naują balkono perdangą); **Rožių al. V pusės iš pastatų Rožių al. Nr. 2, 4** (išskyrus po XX a. vid. rekonstruotas pastato Nr. 4 I a. angas.); **K. Kalinausko Š pusės nuo pastato K. Kalinausko g. Nr. 15 iki sankryžos su Tauro g.** (išskyrus pastatą Kalinausko g. Nr. 11B, po XX a. vid. rekonstruotas, užmūrytas fasadų angas, tūrinius stoglangius, stogų dangas;); **V. Mykolaičio - Putino g. V pusės nuo sankryžos su M. K. Čiurlionio, iki sankryžos su M. Valančiaus g.** (išskyrus mūrinę tvorą, po XX a. vid. atliktas rekonstrukcijas, įrengtas, rekonstruotas durų, langų angas, įrengtus ir rekonstruotus stoglangius, paaukštintas pastoges;); **Suvalkų g. V pusės iš pastatų Suvalkų g. Nr. 4, 6 bei R pusės atkarpos nuo pastato Suvalkų g. Nr. 7 iki pastato Nr. 3** (išskyrus iki Antrojo pasaulinio karo statytų pastatų po XX a. vid. atliktas rekonstrukcijas, įrengtas, rekonstruotas durų, langų angas, įrengtus ir rekonstruotus stoglangius, paaukštintas pastoges, įrengtas stogų dangas, dūktraukių apskardinimus, po Antrojo pasaulinio karo statytų pastatų atliktas angų, stoglangių rekonstrukcijas, po statybos laikotarpio įrengtus stoglangius, paaukštintas pastoges;); **Z. Sierakausko g. ŠV pusės atkarpos nuo pastato Z. Sierakausko g. Nr. 15 iki pastato Nr. 25** (išskyrus pastato Nr. 19 paaukštinimą, po XX a. vid. atliktas rekonstrukcijas, įrengtas, rekonstruotas durų, langų angas, įrengtus ir rekonstruotus stoglangius, paaukštintas pastoges, įrengtas stogų dangas); **M. K. Čiurlionio g. Š pusės atkarpos nuo sankryžos su V. Mykolaičio - Putino, K. Kalinausko g. iki pastato M. K. Čiurlionio g. Nr. 33 ir P pusės atkarpos nuo pastato M. K. Čiurlionio g. Nr. 16 iki pastato Nr.**

Žymuo:

UL-23-0061-XX-PP.PVD.AR-01

Lapas	Lapų	Laida
9	25	0

28 (išskyrus pastatus Nr. 3, Nr. 19, pastato Nr. 16 antstatą, skardos lakštų tvorą, iki Antrojo pasaulinio karo statytų pastatų po XX a. vid. atliktas rekonstrukcijas, įrengtas, rekonstruotas durų, langų angas, įrengtus ir rekonstruotus stoglangius, paaukštintas pastoges, įrengtas stogų dangas, po Antrojo pasaulinio karo statytų pastatų atliktas angų, stoglangių rekonstrukcijas, po statybos laikotarpio įrengtus stoglangius, paaukštintas pastoges); **J. Basanavičiaus (S. Konarskio) g. ŠV pusės atkarpos nuo sankryžos su P. Klimo g. iki pastato J. Basanavičiaus g. Nr. 43, nuo pastato J. Basanavičiaus g. Nr. 37 iki pastato Nr. 29, ŠR pusės atkarpos nuo pastato J. Basanavičiaus g. Nr. 25 iki pastato Nr. 15** (išskyrus pastatą J. Basanavičiaus g. Nr. 21 bei pastatą S. Konarskio g. Nr. 3, po XX a. vid. atliktas rekonstrukcijas, įrengtas, rekonstruotas durų, langų angas, įrengtus ir rekonstruotus stoglangius, paaukštintas pastoges, įrengtas stogų dangas, dūmtraukių apskardinimus; -); **P. Skorinos g. V pusės atkarpos iš pastatų P. Skorinos g. Nr. 14, 16 ir R pusės atkarpos nuo pastato P. Skorinos g. Nr. 3 iki pastato Nr. 9** (išskyrus iki Antrojo pasaulinio karo statytų pastatų po XX a. vid. atliktas rekonstrukcijas, įrengtas, rekonstruotas durų, langų angas, įrengtus ir rekonstruotus stoglangius, paaukštintas pastoges, įrengtas stogų dangas, po Antrojo pasaulinio karo statytų pastatų atliktas angų, stoglangių rekonstrukcijas, po statybos laikotarpio įrengtus stoglangius, paaukštintas pastoges); **J. Basanavičiaus g. PV, P pusės atkarpos nuo sankryžos su Mindaugo g. iki pastato J. Basanavičiaus g. Nr. 42** (išskyrus pastatus Švitrigailos g. Nr. 1, Vytenio g. Nr. 2, pastato J. Basanavičiaus g. Nr. 22A antstatą, iki Antrojo pasaulinio karo statytų pastatų po XX a. vid. atliktas rekonstrukcijas, įrengtas, rekonstruotas durų, langų angas, įrengtus ir rekonstruotus stoglangius, paaukštintas pastoges, įrengtas stogų dangas, dūmtraukių apskardinimą, po Antrojo pasaulinio karo statytų pastatų atliktas angų, stoglangių rekonstrukcijas, po statybos laikotarpio įrengtus stoglangius, paaukštintas pastoges); **Algirdo g. R pusės atkarpos nuo sankryžos su J. Basanavičiaus g. iki pastato Algirdo g. Nr. 6 bei Algirdo g. V pusės atkarpos nuo sankryžos su T. Ševčenkos g. iki pastato Algirdo g. Nr. 23A** (išskyrus pastato Algirdo g. Nr. 4 antstatą, Algirdo g. Nr. 23 užstatytą 4 aukštą, po XX a. vid. atliktas rekonstrukcijas, įrengtas, rekonstruotas durų, langų angas, įrengtus ir rekonstruotus stoglangius, paaukštintas pastoges, įrengtus dūmtraukius, dūmtraukių apskardinimą); **A. Vivulskio g. Š pusės atkarpos nuo sankryžos su Mindaugo g. iki pastato A. Vivulskio g. Nr. 3 bei A. Vivulskio g. P pusės atkarpos nuo sankryžos su Mindaugo g. iki pastato A. Vivulskio g. Nr. 16** (išskyrus pastatus A. Vivulskio g. Nr. 4A, Algirdo g. Nr. 13, iki Antrojo pasaulinio karo statytų pastatų po XX a. vid. atliktas rekonstrukcijas, įrengtas, rekonstruotas durų, langų angas, įrengtus ir rekonstruotus stoglangius, paaukštintas pastoges, po Antrojo pasaulinio karo statytų pastatų atliktas angų, stoglangių rekonstrukcijas, po statybos laikotarpio įrengtus stoglangius, paaukštintas pastoges, įstiklintus balkonus, tvora tarp pastatų Mindaugo g. Nr. 7 ir A. Vivulskio g. Nr. 2A netyrinėta.); **Vytenio g. V pusės atkarpos nuo pastato Vytenio g. Nr. 3 iki pastato Nr. 7** (išskyrus pastato Vytenio g. Nr. 5 antstatą, pastato Vytenio g. Nr. 7 priestatą, po XX a. vid. atliktas rekonstrukcijas, įrengtas, rekonstruotas durų, langų angas, įrengtus ir rekonstruotus stoglangius, paaukštintas pastoges, įrengtas stogų dangas); **Švitrigailos g. V pusės atkarpos nuo sankryžos su A. Vivulskio g. iki sankryžos su T. Ševčenkos g. ir R pusės atkarpos iš pastatų Švitrigailos g. Nr. 14, 16** (išskyrus pastato Švitrigailos g. Nr. 14 antstatą, pastato Švitrigailos g. Nr. 16 priestatą, iki Antrojo pasaulinio karo statytų pastatų po XX a. vid. atliktas rekonstrukcijas, įrengtas, rekonstruotas durų, langų angas, įrengtus ir rekonstruotus stoglangius, paaukštintas pastoges, įrengtus dūmtraukius, dūmtraukių apskardinimą, po Antrojo pasaulinio karo statytų pastatų atliktas angų, stoglangių rekonstrukcijas, po statybos laikotarpio įrengtus stoglangius, paaukštintas pastoges;); **T. Ševčenkos g. P pusės atkarpos iš pastatų T. Ševčenkos g. Nr. 12 ir Švitrigailos g. Nr. 16** (išskyrus pastato T. Ševčenkos g. Nr. 12 užstatytą 4 aukštą, pastato T. Ševčenkos g. Nr. 16 priestatą, po XX a. vid. atliktas rekonstrukcijas, įrengtas, rekonstruotas durų, langų angas, įrengtus ir rekonstruotus stoglangius, paaukštintas pastoges, įrengtas stogo dangas.); **Algirdo g. R pusės atkarpos nuo sankryžos su T. Ševčenkos g. iki sankryžos su Šaltinių g. ir V pusės atkarpos nuo pastato Algirdo g. Nr. 41 iki pastato Nr. 45** (išskyrus sklype Algirdo g. Nr. 20 prie gatvės esantį pastatą, pastato Algirdo g. Nr. 18 paaukštinimą, pastato Nr. 20 paaukštinimą pastogę, nuo XX a. vid. naujai įrengtas, rekonstruotas pastatų durų, langų angas, naujas stogo dangas, tūrinius bei plokštuminius stoglangius; išsklotinės iš dalies pakitusios); **Naugarduko g. PR pusės atkarpos nuo sankryžos su Švitrigailos g. iki sankryžos su Aguonų g.** (išskyrus pastatus Naugarduko g. Nr. 16A, 30A, 34, 36, pastatą Algirdo g. Nr. 35, pastato Naugarduko g. Nr. 14 paaukštinimą pastogę, pastato Naugarduko g. Nr. 32B antstatą, nuo XX a. vid. naujai įrengtas, rekonstruotas pastatų durų, langų angas, naujas stogo dangas, tūrinius bei plokštuminius stoglangius; išsklotinės iš dalies pakitusios); **Mindaugo g. R pusės atkarpos nuo sankryžos su Naugarduko g. iki pastato Mindaugo g. Nr. 22 bei V pusės atkarpos nuo sankryžos su Naugarduko g. iki pastato Mindaugo g. Nr. 21** (išskyrus pastato Mindaugo g. Nr. 19 paaukštinimą pastogę, nuo XX a. vid.

Žymuo:	Lapas	Lapų	Laida
UL-23-0061-XX-PP.PVD.AR-01	10	25	0

naujai įrengtas, rekonstruotas pastatų durų, langų angas, naujas stogo dangas, tūrinius bei plokštuminius stoglangius; išsklotinės iš dalies pakitusios;); **Šaltinių g. Š pusės atkarpos nuo pastato Šaltinių g. Nr. 8 iki pastato Nr. 14 bei P pusės atkarpos nuo pastato Šaltinių g. Nr. 7 iki pastato Nr. 11** (išskyrus nuo XX a. vid. naujai įrengtas, rekonstruotas pastatų durų, langų angas, naujas stogo dangas, tūrinius bei plokštuminius stoglangius; išsklotinės iš dalies pakitusios;); **Švitrigailos g. R pusės atkarpos nuo pastato Švitrigailos g. Nr. 26 iki pastato Nr. 28** (išskyrus nuo XX a. vid. naujai įrengtas, rekonstruotas pastatų durų, langų angas, naujas stogo dangas, tūrinius bei plokštuminius stoglangius; išsklotinės iš dalies pakitusios;.); **Panerių g. Š pusės atkarpos nuo pastato Panerių g. Nr. 13 iki pastato Nr. 15** (išskyrus pastato Panerių g. Nr. 15 priestatą, nuo XX a. vid. naujai įrengtas, rekonstruotas pastatų durų, langų angas, naujas stogo dangas; išsklotinės iš dalies pakitusios); **Panerių g. P pusės atkarpos nuo pastato Panerių g. Nr. 6 iki pastato Šv. Stepono g. Nr. 35** (išskyrus pastato Panerių g. Nr. 6 užstatytą 3 a., nuo XX a. vid. pakeistas fasadų angas, naujas stogo dangas, dūmtraukių apskardinimą, tūrinius ir plokštuminius stoglangius; išsklotinės iš dalies pakitusios;);

- 7.2.2.9. dominantės - **operos ir baleto teatro rūmai, A. Vienuolio g. Nr. 1; Vilniaus Šv. apaštalų Jokūbo ir Pilypo bažnyčios, dominikonų vienuolyno ansamblio ir Šv. Jokūbo ligoninės statinių komplekso Šv. apaštalų Jokūbo ir Pilypo bažnyčia, Vasario 16-osios g. Nr. 11; Mokslininkų namas, Vašingtono a. Nr. 1; Šv. Konstantino ir Šv. Michailo cerkvė, J. Basanavičiaus g. Nr. 27 .);**
- 7.2.3. užstatymo bruožai - **Naujamiesčio šiaurinei teritorijai - Lukiškių priemiesčiui būdingas reguliarus gatvių tinklas su vyraujančiu perimetriniu kvartalų, aikščių užstatymu. Centrinėje priemiesčio dalyje vyrauja užstatymas mūriniais 3-4 a., su pastogėmis istorizmo, rečiau - moderno - stiliškos gyvenamosios paskirties pastatais, nuomojamais namais, kurių pirmas aukštas dažnai pritaikytas komercinėms patalpoms, dekoruotas tinko rustais, likusių aukštų fasadų dekoras pagrindinėse gatvėse išsiskiria gausa ir puošnumu - kvartalų kampuose esantys pastatai dažnai akcentuoti rizalitais, erkeriais su bokšteliais, gausų fasadų tūrinių elementų - balkonų, portalų. Centrinėje priemiesčio dalyje išsiskiria asimetriškų moderno architektūros formų, dekoruotų faktūriniu tinku, reljefiniais tinko elementais, dekoratyvinėmis keraminėmis, glazūruotomis plytelėmis pastatų kvartalas, vad. Kražių kolonija. Lukiškių priemiesčio dalyje vyrauja tinkuoto mūro pastatai, rečiau pasitaikantys istorizmo plytų stiliaus pastatai greta pagrindinių gatvių taip pat gausiai dekoruoti profiliuotomis plytomis. Pastatų stogai dengti skarda arba čerpėmis. P, Š Lukiškių priemiestį ribojančių J. Jasinskio, Pamėnkalnio, A. Goštauto gatvių išsklotinėse dominuoja 4-5 a. pokario retrospektyvizmo stiliškos pastatai, kvartalų kampuose dažnai akcentuoti aukštesniais rizalitais ar masyvesnio tūrio korpusais, čerpėmis dengtais stogais. Priemestyje fragmentiškai pasitaiko tarpukario ir ankstyvojo pokario modernizmo stiliškos pastatų sutapdintais stogais. Tarpukario modernizmo stiliška būdinga Lukiškių priemiesčio vilų architektūrai - fasadai kukliai dekoruoti, akcentuoti asimetriškai išdėstytais tūriniais elementais. Centrinės priemiesčio dalies akcentas - barokinė Šv. Jokūbo ir Pilypo bažnyčia. Priemiesčio erdvėje neretai dominuoja pavieniai ankstyvojo ir vėlyvojo sovietinio modernizmo architektūros pastatai - Mokslininkų namai Š dalyje, operos ir baleto teatro rūmai ŠR dalyje. Lukiškių priemiesčio ŠV dalies architektūriniai akcentai - istorizmo „plytų stiliaus“ Lukiškių kalėjimo pastatų kompleksas su neobizantinio stiliaus Šv. Mikalojaus Stebukladario cerkve ir vėlyvojo sovietinio modernizmo Lietuvos Respublikos Aukščiausiosios Tarybos rūmai su greta esančiu retrospektyvizmo (sorealizmo) stiliaus Martyno Mažvydo bibliotekos pastatu (-; -.); Naujamiesčio teritorijos - Pohuliankos vyraujančiam perimetriniam užstatymui būdingas pastatų išdėstymas palei gatvės liniją, paliekant praėjimus-pravažiavimus tarp jų arba blokuojant juos tarpusavyje. Dominuoja mūriniai pastatai, dengti dvišlaičiais, valminiais, mansardiniais, sutapdintais stogais, su lygios skardos lakštų arba molio čerpių dangomis. Būdingi tūriniai dvišlaičiai, pusapskričiai stoglangiai, balkonai su metalinėmis tvorelėmis. Pastatų fasadai tinkuoti, rečiau - netinkuoti istorizmo, „plytų stiliaus“ pastatai. Vietomis būdingi paaukštinti cokoliai dėl kintančio reljefo. Sodybiniam užstatymui būdingas sklypo užstatymas gyvenamosios ir ūkinės paskirties pastatais, gyvenamuosius namus atitraukiant nuo sklypo ribų ir suformuojant sodybą kvartalo gilumoje arba gyvenamąjį namą statant palei gatvę su ūkine dalimi sklypo gilumoje. Ūkiniai pastatai dažniausiai išdėstomi po 1-2 sklypo gale. Sodybiniam užstatymui būdingi mediniai, mūriniai gyvenamieji namai dvišlaičiais, valminiais, pusvalminiais, mansardiniais stogais, dengtais lygios skardos lakštų danga. Mediniams pastatams būdingas fasadų apkalimas lentelėmis, langinės, kukli drožyba. Miesto vilų užstatyme išskirtinos tarpukario 2 a. mūrinės vilos sutapdintais stogais, susidedančios iš skirtingo aukštingumo tūrių. Taip pat būdingos 1 a. vilos su mansardiniais aukštais stogais, dengtais tiek skardos lakštų danga, tiek molio čerpėmis. Sklypai nėra erdvūs, pastatai išdėstyti perimetru palei gatvę arba atitraukti nuo**

Žymuo:

UL-23-0061-XX-PP.PVD.AR-01

Lapas	Lapų	Laida
11	25	0

jos.; Naujamiesčio pietinei teritorijai - Senojo Naujamiesčio priemiesčiui būdingas reguliarus gatvių tinklas su vyraujančiu perimetriniu kvartalų užstatymu. Gatvių pastatų plokštuminiai fasadai su horizontaliu skaidymu, fasaduose dominuojantys istorizmo, modernizmo stiliai. XIX a. II. p.-XX a. I p. susiformavusių užstatymo struktūrų išdėstyti išilgai gatvių pagrindiniai pastatų tūriai, formuojantys ištisinės išklotinės su pagrindinėse gatvėse aukštesniais pastatais, paaugštintais cokoliais dėl kintančio reljefo. Paprasti, be stilistinių požymių kiemų fasadai, dvišlaičiai, valminiai, pavieniai mansardiniai, daugiašlaičiai pažemintos konstrukcijos, lygių plokštumų be puošybos stogai su čerpių, skardos lakštų danga, tinkuoto ir netinkuoto plytų mūro dūmtraukiais. Labiausiai paplitęs gyvenamųjų, nuomojamų namų tipas. Išlikusiam XIX a. II. p.-XX a. I p. sodybiniam užstatymui būdingas gyvenamųjų namų išdėstymas pagal gatvės liniją arba atitraukiant nuo jos. Vyrauja XIX a. pab. - XX a. I p. 1 a. rąstinės konstrukcijos, rečiau mūriniai namai su pastogėmis, mansardomis. Būdinga dvišlaičiai stogai, uždarnos verandos, fasadų apkalimas medinėmis lentomis, kukli drožyba. Pramonės ir infrastruktūros užstatymas pasižymi konstruktyviomis, funkciškai tikslingomis ir lakoniškomis architektūrinėmis formomis, industriniais statybos būdais ir modernių statybinių medžiagų naudojimu. Išsiskirtini tabako fabriko „Zefyras“ administraciniai pastatai, bendrovės „Vilniaus šaldytuvai“ šaldytuvų ir administracinis pastatai. Pokario retrospektyvizmo stilistika išsiskiria Geležinkeliečių kultūros rūmai, rekonstruotas geležinkelio stoties pastatas. Išlikusiems XIX a. II. p.-XX a. I p. garvežių gražios depų pastatams būdingas istorizmo stiliaus fasadų dekoras;

Vilniaus senojo miesto ir priemiesčių archeologinė vietovė (kodas 25504):

- Unikalus objekto kodas: 25504;
- Pilnas pavadinimas: Vilniaus senojo miesto ir priemiesčių archeologinė vietovė;
- Adresas: Vilniaus miesto sav., Vilniaus m.;
- Įregistravimo registre data: 2001-02-09;
- Statusas: Valstybės saugomas;
- Objekto reikšmingumo lygmuo yra: Nacionalinis;
- Rūšis: Nekilnojamasis
- Teritorijos: KVR objektas: 6199895.00 m²;
- Vertybė pagal sandarą: Vietovė
- Amžius: XIV–XVIII a.;
- Vertingųjų savybių pobūdis:
 - o Archeologinis (lemiantis reikšmingumą);
 - o Istorinis (lemiantis reikšmingumą svarbus);
 - o Kraštovaizdžio;
 - o Memorialinis (lemiantis reikšmingumą svarbus);
 - o Mitologinis (lemiantis reikšmingumą svarbus);
- Vertingosios savybės
 - o 7.2.1.6. vietovei reikšmingo buvusio užstatymo (statinių grupių, kompleksų, ansamblių ir pan.) ar atskirų jo dalių (atskirų statinių) vietos - **kultūrinis sluoksnis** (Vilniaus senojo miesto su priemiesčiais archeologinėje vietovėje yra susiformavęs įvairaus sodrumo ir storio - kai kur virš 6 m, dažnai kelių horizontų, kultūrinis sluoksnis su medžio ir mūro statinių liekanomis, griuvenomis, grindiniais ir su archeologiniais radiniais; sluoksnis daugelyje vietų apardytas ar net sunaikintas įvairių žemės ir statybos darbų metu, dalis ištirta įvairių XX a. antros pusės ir XXI a. pradžios archeologinių tyrinėjimų metu); **pamatų fragmentai Klaipėdos g. 7A** (mūras akmenų ir plytų; apgriuvęs); **pamato fragmentas Vilniaus g. 41** (arkinis plytų mūro pamatas; apgriuvęs); **gynybinės sienos fragmentas Pylimo g. 36/Ligoninės g. 2** (siena plytų mūro; apgriuvusi); **XVI a. koklių degimo krosnys Mykolo g. 8 namo rūsyje** (krosnys plytų mūro; gerokai apgriuvusios, išlikusios fragmentiškai, dabar eksponuojamos); **XVII a. ir XVIII a. pastatų liekanos Lydos g. ir Kėdainių g. kampe - Pylimo g. 30 ir Lydos g. 2** (akmenų ir plytų mūrai; gerokai apgriuvę, išlikusios atskiros dalys, dabar liekanos įjungtos į naują pastatą); **XVII-XVIII a. pramoninės degimo krosnies liekanos, esančios A. Juozapavičiaus - Rinktinės gatvių sankryžoje** (krosnis plytų mūro; gerokai apgriuvusi); **XVI-XVII a. koklių degimo krosnys Malūnų g. 4, 6** (krosnys plytų mūro; gerokai apgriuvusios, išlikusios fragmentiškai; FF Nr. 26-28; 2004 m., 2018 m.); **XVI-XVII a. pr. plytų degimo krosnis prie Gedimino pr. ir Jogailos g. sankryžos, ties Gedimino pr. 20** (krosnis plytų

Žymuo:	Lapas	Lapų	Laida
UL-23-0061-XX-PP.PVD.AR-01	12	25	0

mūro; gerokai apgriuvusi, dabar vėl užpilta žemėmis ir užklota gatvės danga; -; 2004 m., 2018 m.); **dvi XVI-XVII a. pr. plytų degimo krosnys Gedimino pr. namo Nr. 23, buv. „Neringos“ kavinės kieme ir jos rūsyje** (krosnys plytų mūro; gerokai apgriuvę, dabar siūloma jas išsaugoti ir užkonservuoti; -; 2018 m.); **XVI a. datuojamo rūšio fragmentas Šv. Mikalojaus g. 9 sklypo ŠV dalyje** (rūsysis akmenų ir plytų mūro; dalis rūšio nugriuvusi); **XVII-XVIII a. rūšio fragmentas Raugyklos g. 3 sklype** (rūsysis akmenų ir plytų mūro; dalis rūšio nugriuvusi); **XVII a. pab.-XVIII a. plytų ir čerpių degimo krosnis Krivulės g. 9 sklype** (krosnis gelsvų plytų ir nedidelio kiekio akmenų, rištų molingu skiediniu mūro, su trimis pakuromis, apie 10 m bendro ilgio ir 6,1 m pločio; apgriuvusi, numatoma eksponuoti); **XVIII a. II p. datuojamas rūšys Dominikonų g. 9 sklype** (rūsysis lauko akmenų, rištų kalkių skiediniu, mūro, 5x6,75 m dydžio; arkinės nišos ir įėjimas dalinai performuoti - XIX a. II p. ir XX a. I p. sumūryti iš geltonų ir rausvų plytų; -; 2018 m., 2019 m.); **XVIII a. pab. statinio mūrų fragmentai Paupio g. 50 sklype** (fragmentai rausvai geltonų plytų ir netašytų akmenų mūro, 42 m ilgio V-R kryptimi ir 17,6 m pločio, siejami su Antano Tyzenhauzo XVIII a. 7-8-ajame dešimtmetyje statyta smukle; mūrai apgriuvę; priedas 4); **XVII-XVIII a. rūšio fragmentai Sodų g. 6 sklype** (fragmentai 5,7x3,5 m dydžio, rūšio šoninės sienos mūrytos iš raudonų plytų apačioje kartu su stambiais akmenimis, galinės sienos - plytų ir akmens mūro, rūšys buvęs su švieslangiais į PV ir PR pusę; apgriuvęs; priedas 5); **XVI a. pab.-XVII a. I p. pastato liekanos J. Basanavičiaus g. 10 sklypo šiauriniame pakraštyje** (mūrinio 10x7,8 m dydžio pastato, mūryto iš rausvų plytų ir akmenų su dviem akmenimis grįstais pusrūsiais, su 4x2,3 m dydžio priestatu ir 4-ių akmeninių laiptų pakopomis jame liekanos; aptiktos 2020 m. archeologinių tyrimų metu, palyginti gerai išlikę; priedas 6; 2020 m.); **kapai** (griautiniai XIV-XVI a. kapai su įkapėmis ir be jų sklype Bokšto g. 6 ir Latako g.; 1981 m., 2005 m., 2008-2010 m. ištirta apie 400 palaidojimų, galėjusių priklausyti Kristaus Gimimo cerkvės kapinėms); **kapai** (griautiniai kapai sklype Subačiaus g. 9; kapai apardyti statybų metu, 2008 m. aptikti 2 palaidojimai, galėję priklausyti Šv. Dvasios cerkvės kapinėms); **kapai** (griautiniai XV-XVI a. kapai su įkapėmis ir be jų sklype Aguonų g. 10; daug kapų suardyta statant staklių gamyklą „Komunaras“, virš 200 palaidojimų ištirta 2006-2007 m.); **kapai** (griautiniai kapai su įkapėmis ir be jų sklype Liejyklos g. 4; dalis kapų sunaikinta statybų ir įvairių žemės kasimo darbų metu, dalis sveikų ir suardytų kapų, priklausiusių Vilniaus evangelikų pirmosioms kapinėms, čia veikusioms XVI a. vid. -XIX a. pr., ištirta 2008 m. ir 2013-2014 m.; -; 2018 m.); **kapai** (XVIII a. pab.-XIX a. pr. griautiniai kapai sklype Mindaugo 14, 16; 2000 m. ištirta apie 70 palaidojimų; -; 2018 m.); **kapai** (griautiniai kapai sklype Totorių 25; 1999 ir 2001 m. aptikti žmonių kaulai iš suardytų kapų, galėję priklausyti Šv. Ignoto bažnyčios kapinėms; -; 2018 m.); **kapai** (griautiniai kapai sklype Užupio g. 11; kapai suardyti statybų metu, 2000-2001 m. aptikti keli suardyti palaidojimai, greičiausiai iš XVII a. čia buvusių augustinų bažnyčios kapinių; -; 2018 m.); **kapai** (griautiniai kapai sklypuose Užupio g. 2 ir 4; 1982 m. aptiktas vaiko palaidojimas ir pavieniai žmonių kaulai, kurie galėjo priklausyti XVII a. sunykusios Šv. Petro ir Povilo cerkvės kapinėms; -; 2018 m.); **kapai** (griautiniai kapai Užupio pėsčiųjų tako vietoje; 2001 m. aptikti keli suardyti palaidojimai, galėję priklausyti Šv. Baltramiejaus bažnyčios kapinėms; -; 2018 m.); **kapai** (XVI-XVII a. griautiniai žmonių kapai su įkapėmis ir be jų sklype Čiurlionio g. 3 ir jo aplinkoje; dalis kapų apardyti įvairių žemės kasimo darbų metu 2005 m., 80 kapų ar jų liekanų ištirta 2007-2008 m.; -; 2008 m., 2018 m.); **kapai** (XVIII-XIX a. žmonių kapai sklype Algirdo g. 48; 2005 m. ištirti 6 suardyti kapai; -; 2005 m., 2018 m.); **kapai** (XVII a. griautiniai žmonių kapai su įkapėmis ir be jų prie Polocko g. ir Kreivojo skg. sankirtos; dalis kapų, priklausiusių 1596 m. naujai susiformavusiai stačiatikių Šv. Dvasios cerkvei ir vienuolynui bei vadinamam Popinės priemiesčiui, kurių dauguma buvo apardyti ar suardyti, ištirta 1999 m.; -; 2000 m., 2018 m.); **kapai** (XVI-XIX a. pr. griautiniai žmonių kapai su įkapėmis ir be jų, laidoti karstuose ar be jų, vietomis dviem lygiais, Šv. Stepono g. 41, Šv. Stepono bažnyčios šventoriuje; dalis kapų apardyta vykdant įvairius žemės judinimo darbus, 159 sveiki ir suardyti kapai ištirti 1993 m., 2008 m. ir 2016 m.; -; 2018 m.); **kapai** (griautiniai žmonių kapai A. Stulginskio ir A. Smetonos g. sankryžoje; kapai suardyti žemės kasimo darbų metu; -; 1948 m., 2018 m.); **kapai** (griautiniai žmonių kapai sklype Algirdo g. 1-3; dalis kapų sunaikinta žemės kasimo darbų metu; -; 1948 m., 2018 m.);

○ 7.2.1.7. gamtiniai elementai - **reljefas** (Vilniaus senjojo miesto ir priemiesčių archeologinės vietovės reljefas yra ir Vilniaus senamiesčio-1673, U1P, UR 1, Vilniaus miesto istorinių dalių, vad. Antakalnių-16084, UV 70, Naujamiesčiu-33653, UV 70, Rasų kolonija-16077, UV 62, UV 70 ir Žvėrynu-33652, UV 70, vertingoji savybė);

Žymuo:	Lapas	Lapų	Laida
UL-23-0061-XX-PP.PVD.AR-01	13	25	0

Vilniaus senamiestis (kodas 16073) vizualinės apsaugos pozonis:

- Unikalus objekto kodas: 16073;
- Pilnas pavadinimas: Vilniaus senamiestis;
- Adresas: Vilniaus miesto sav., Vilniaus m.;
- Įregistravimo registre data: 1993-05-21;
- Statusas: Paminklas;
- Objekto reikšmingumo lygmuo yra: Nacionalinis;
- Rūšis: Nekilnojamas;
- Teritorijos:
 - KVR objektas: 3520855.00 m²;
 - Vizualinės apsaugos pozonis: 19122400.00 m²;
- Vertybė pagal sandarą: Vietovė;
- Amžius: XIII a.-XIV a. pr. - XX a. I p., su XX a. vid.-XXI a. pr. intarpais;
- Vertingųjų savybių pobūdis:
 - Archeologinis (lemiantis reikšmingumą);
 - Architektūrinis (lemiantis reikšmingumą svarbus);
 - Inžinerinis (lemiantis reikšmingumą retas);
- Istorinis (lemiantis reikšmingumą unikalus);
 - Kraštovaizdžio;
 - Memorialinis (lemiantis reikšmingumą unikalus);
 - Urbanistinis (lemiantis reikšmingumą unikalus);
 - Želdynų (lemiantis reikšmingumą svarbus).

Teritorijos istorinė apžvalga:

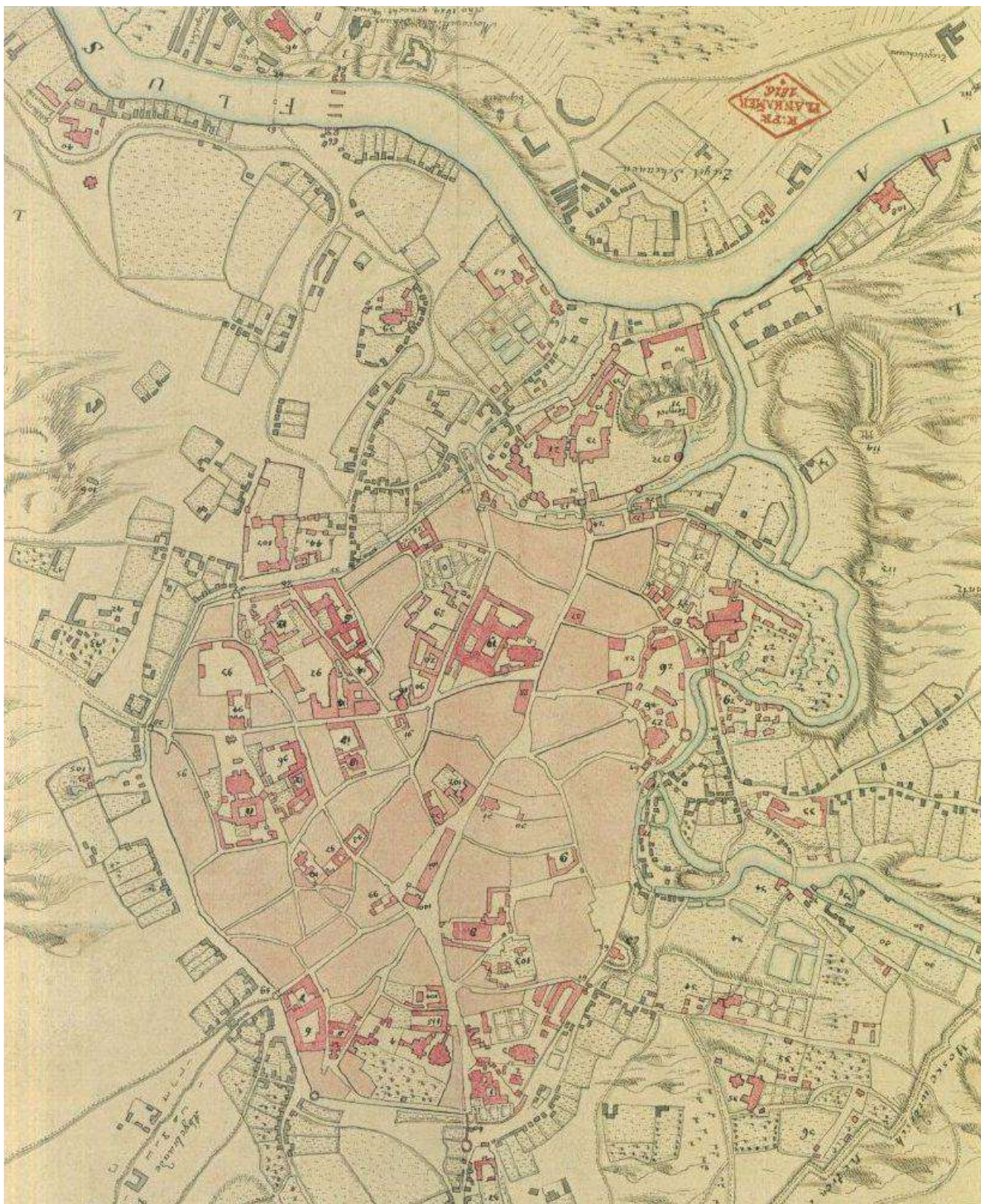
Tvarkoma krantinės atkarpa esanti tarp Žaliojo tilto ir Baltojo tilto iki pat XIX a. buvo mažai apgyvendinta ir priklausė Lukiškių (Totorių) priemiesčiui.

XV a. vid. pirmą kartą paminėtos Lukiškės iki XVI a. liko abstrakti teritorija palei Nerį į vakarus nuo Vilniaus, kur šio laikotarpio pabaigoje buvo pradėti dalinti sklypai didikams.

1642 m. Jurgis Liutauras Chreptavičius šalia vargetų kapinaičių, buvusių nuo XVI a., fundavo Lukiškių dominikonų vienuolyną ir pastatė Šv. Apaštalo Pilypo ir Jokūbo medinę bažnytelę kuri žymima 1646 metų plane. Šiame plane užstatymas parodytas ties dab. Geležinio vilko tiltu, o nagrinėjamoje krantinės atkarpoje tarp bažnytelės ir dab. Žaliojo tilto tuščia.

Žymuo:	Lapas	Lapų	Laida
	14	25	0

UL-23-0061-XX-PP.PVD.AR-01

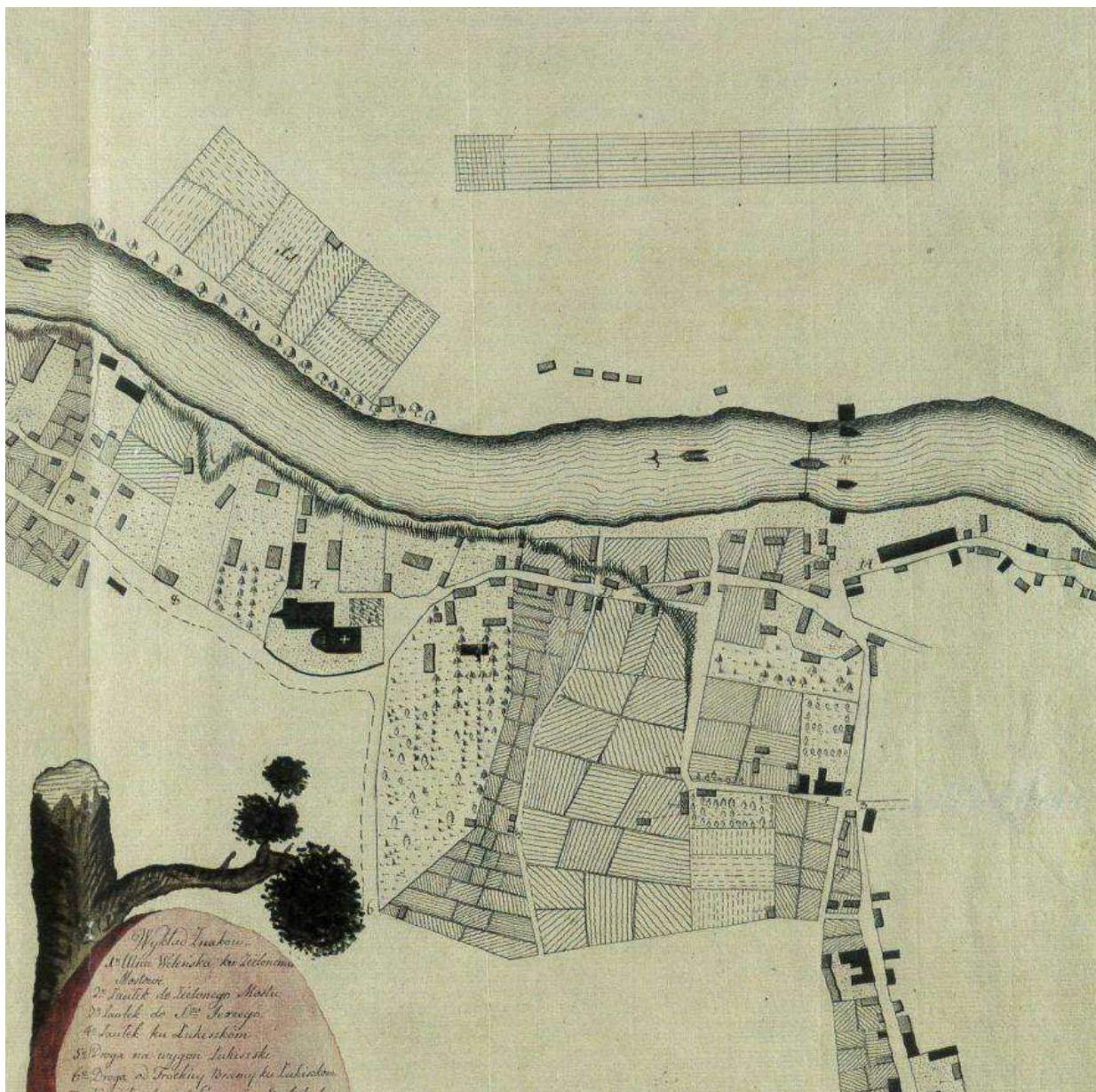


Pav. 4. 1737m G.M. Fiurstenhofo plano ištrauka

XVIII. a. pabaigos – XIX a. planuose (1798; 1804; 1837m planai) stebima miesto plėtra aplink Žaliąjį tiltą, tačiau krantinės atkarpa link Šv. Apaštalų Pilypo ir Jokūbo bažnyčios komplekso neužstatoma, gatvių tinklas formuojamas toliau nuo upės.

Žymuo:	Lapas	Lapų	Laida
	16	25	0

UL-23-0061-XX-PP.PVD.AR-01



Pav. 6. 1804 m. I. Kozyrskio plano ištrauka

Žymuo:	Lapas	Lapų	Laida
	18	25	0

UL-23-0061-XX-PP.PVD.AR-01



Pav. 7. 1837 m. A. Serebriakovo plano ištrauka

Toks pat teritorijos užstatymas išliko iki XIX a. vidurio. 1838m Kanclerio plane jau matomi bandymai suplanuoti Lukiškes pagal to meto urbanistinius principus pritaikant kvartinio užstatymo schemą.



Pav. 8. 1838 m. Kanclerio plano ištrauka

Sekant miestų plėtros tendencijom 1875m parengtas perspektyvinis Vilniaus planas (aut. N. Čaginas; K. Narmontas) ir detalizuoti Neries krantinės tarp Žaliojo tilto ir Šv. Apaštalo Pilypo ir Jokūbo sprendiniai. Juose Neries

Žymuo:	Lapas	Lapų	Laida
	19	25	0

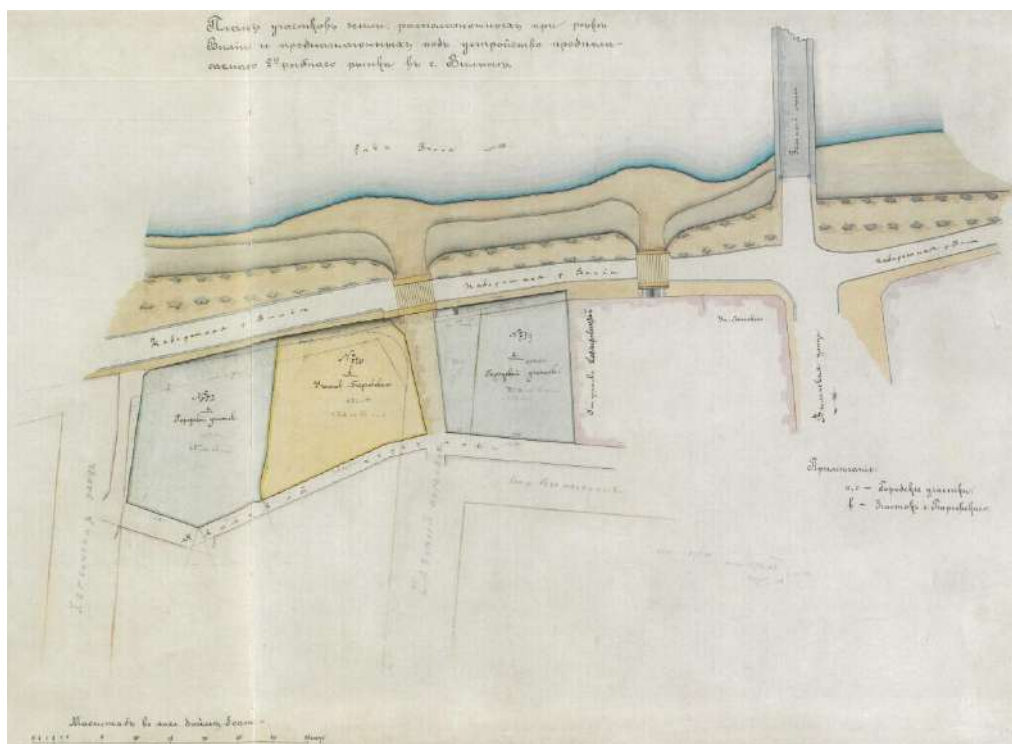
UL-23-0061-XX-PP.PVD.AR-01

krantas paliktas natūralus, tada eina šlaitas – pylimas (greičiausiai tarnavęs ir kaip apsauga nuo potvynių) kurio viršuje formuojama želdinių dviem eilėm promenada ir gatvė. Tarp upės ir buvusio užstatymo palikti praėjimai. Virš jų gatvėje numatyti du viadukai.



Pav. 9. 1875 m. N. Čagino ir K. Narmonto plano ištrauka

Žymuo:	Lapas	Lapų	Laida
	20	25	0



Pav. 10. XIX a. Pabaiga, Nagrinėjamos krantinės atkarpos sutvarkymo planas

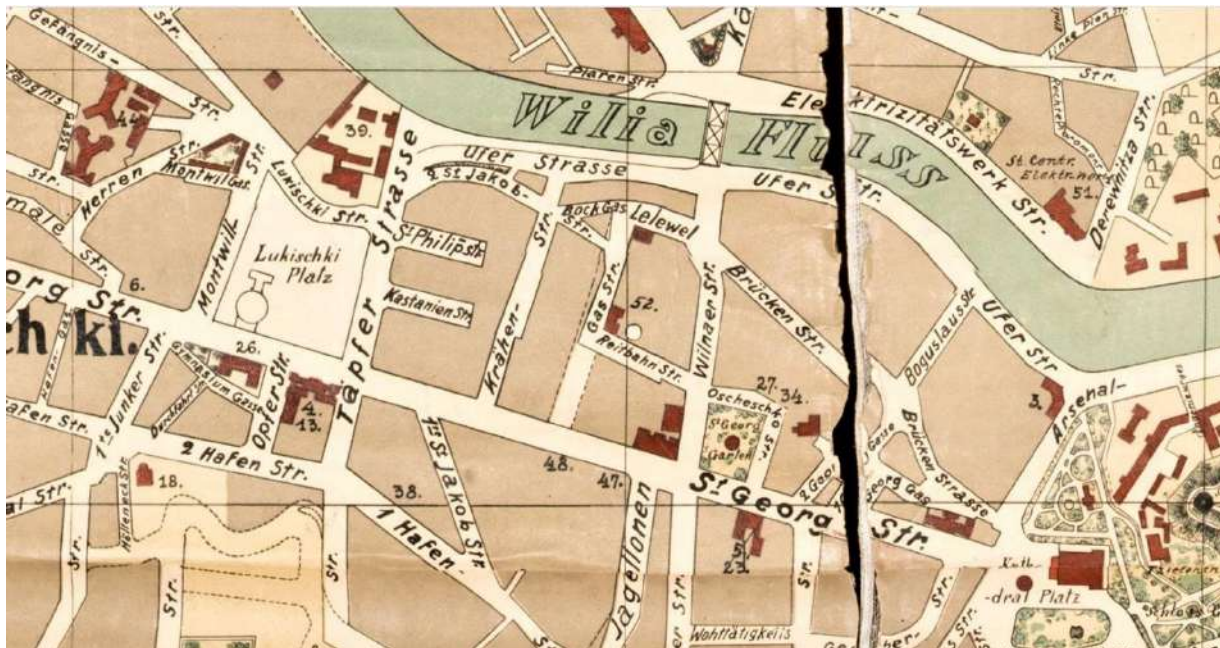
Aukščiau paminėti projektai įgyvendinti apie 1890 m. nutiesus Šv. Georgijaus (dab. Gedimino) prospektą. XIX a- XX a. sandūros planuose projektinė padėtis ties krantine vaizduojama kaip jau esama, tačiau matyt dėl žemės nuosavybės reikalų nutiesus naują krantinės gatvę pasiliko ir lygiagrečios buvusios gatvelės, kurių trasą žymi dabartinis V. Kasiulio dailės muziejaus pastatas (A. Goštauto g. 1, Vilnius). Tokia padėtis fiksuota ir XIXa. Antros pusės fotografijose.



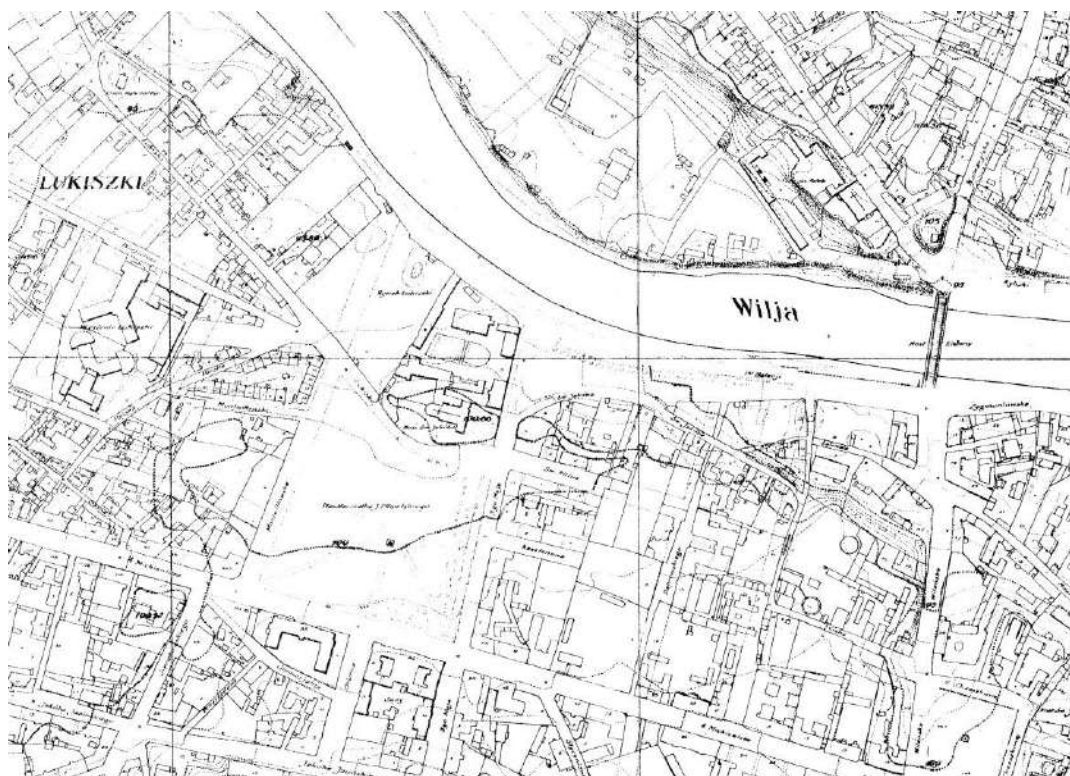
Pav. 11. XIX a. pab. Nagrinėjamos krantinės atkarpos fotofiksacija

Žymuo:	Lapas	Lapų	Laida
	21	25	0

Tokia padėtis (neužstatytas plotas ant krantinės terasos, kurį kerta kelios gatvės) išliko iki pat XX a. antros pusės. Padėtis fiksuojama 1916 ir 1938m planuose.



Pav. 12. 1916 m. plano ištarka



Pav. 13. 1938 m. plano ištarka

Kadangi teritorija iki galo nebuvo sutvarkyta, jau tarpukaryje pradėti rengti projektai (pvz. 1937m) siekiant šioje krantinės zonoje išvystyti parką, tačiau matyt dėl susiklosčiusių geopolitinių aplinkybių (Lietuva atgavo Vilnių;

Žymuo:	Lapas	Lapų	Laida
UL-23-0061-XX-PP.PVD.AR-01	22	25	0


pirmoji ir antroji sovietų okupacijos; II pasaulinis karas) situacija nepakito.



Pav. 14. 1937 m. projektas

Po II pasaulinio karo Lietuvą okupavus Sovietų sąjungai įsivyravo Stalinistinės architektūros ir teritorijų planavimo standartai, todėl 1946 ir 1950m parengti projektai atspindėjo laikmečio dvasią.

Prėjus keliems metams požiūris į viešąsias erdves šiek tiek pasikeitė, todėl pagal architekto Viktoro Anikino projektą, suformuotas (1956 m statybos užbaigtos) vis dar Stalininės (klasicistinis socialistinis realizmas) architektūros kvartalas iš esmės panaikino parko užuomazgas ir užbaigė teritorijos formavimą pagal XIX a. N. Čagino ir K. Narmonto perspektyvinio Vilniaus plano idėjas.



Pav. 15. 1946 m. projekto ištrauka

Žymuo:	Lapas	Lapų	Laida
UL-23-0061-XX-PP.PVD.AR-01	23	25	0



Pav. 16. 1950 m. projekto perspektyvinis vaizdas



IKONOGR 1. Namų komplekso statyba, 1953 m.

Pav. 7. 1953 m. projekto perspektyvinis vaizdas

Pastačius kvartalą šlaitų vaizdas praktiškai nebesikeitė, tik sovietmečio pabaigoje palei upę įrengtos g/b krantinės, o šlaitai sutvirtinti ažūrinėmis g/b plokštėmis.

PAVELDOSAUGINIS ĮVERTINIMAS

Šiuo projektu jokie tvarkybos darbai nenumatomi, žemės judinimo darbai turi būti atliekami archeologo priežiūroje.

Jei atliekant žemės judinimo darbus bus aptinkama archeologinių radinių ar nekilnojamojo daikto vertingųjų savybių,

Žymuo:	Lapas	Lapų	Laida
	24	25	0

valdytojai ar darbus atliekantys asmenys apie tai privalo pranešti savivaldybės paveldosaugos padaliniui, o šis informuoja Kultūros paveldo departamentą. departamentas gali sustabdyti darbus 15 dienų. Per šį terminą jis kartu su savivaldybės paveldosaugos padaliniu turi patikrinti pranešimą ir priimti sprendimą inicijuoti ar neinicijuoti aptiktos nekilnojamosios kultūros vertybės įregistravimą, kultūros paveldo objekto skelbimą saugomu ar aptiktos vertingosios savybės atskleidimą ir apsaugos reikalavimų patikslinimą“ (LR Nekilnojamojo kultūros paveldo apsaugos įstatymo 9 str. 3 d.).

Statybos darbų metu aptikus naujų vertingųjų savybių, darbai sustabdomi Lietuvos Respublikos nekilnojamojo kultūros paveldo apsaugos įstatymo (Zin.. 2004. Nr. 153-5571) 9 str. nustatyta tvarka, projektas pataisomas.

Atlikus numatomus darbus Vilniaus miesto istorinė dalis, vad. Naujamiesčiu (kodas 33653); Vilniaus senojo miesto ir priemiesčių archeologinė vietovė (kodas 25504), Vilniaus senamiestis (kodas 16073) vertingosios savybės pažeistos nebus.

Žymuo:	Lapas	Lapų	Laida
	25	25	0

UL-23-0061-XX-PP.PVD.AR-01

Bendrinti

Vilniaus miesto istorinė dalis, vad. Naujamiesčiu

★★★★★

Aprašymas

Unikalus objekto kodas

33653

Pilnas pavadinimas

Vilniaus miesto istorinė dalis, vad. Naujamiesčiu

Adresas

Vilniaus miesto sav., Vilniaus m.,

Įregistravimo registre data

2010-04-21

Statusas

Registrinis

Objekto reikšmingumo lygmuo yra

Nacionalinis

Rūšis

Nekilnojamasis

Teritorijos**KVR objektas:** 3010486.00 kv. m**Vertybė pagal sandarą**

Vietovė

Vietovėje yra

Žiūr. priedą Nr.1, priedą Nr.2

Seni kodai**Nr. laikinosios apskaitos sąrašė:** 101**Nr. Lietuvos Respublikos kultūros paminklų sąrašė:** UV70**Amžius**

XVII a. pr. - XX a. II p.

Vertingųjų savybių pobūdis

Archeologinis (lemiantis reikšmingumą); Architektūrinis (lemiantis reikšmingumą unikalus); Istorinis (lemiantis reikšmingumą svarbus); Kraštovaizdžio; Urbanistinis (lemiantis reikšmingumą retas); Želdynų (lemiantis reikšmingumą svarbus);

Vertingosios savybės

7.2.1.1. planinės struktūros tipas - **vyraujantis XIX a. I p.-XX a. pr. reguliarus planinės struktūros tipas su stačiakampiu gatvių tinklu, kuriame išlikę ir savaiminės raidos bruožų** (1817 m. projektas buvo parengtas pagal vad. „rusų miestų“ planavimo principus, neatsižvelgiant į realius vietos reljefo elementus, įgyvendinant 1837 m. ir 1875 m. patvirtintus projektus, buvo bandoma iš dalies taikytis prie susiformavusių kelių, 1938 m. perspektyvinis miesto planas detalizavo užstatymo reglamentus; iš dalies pakitęs; TRP; BR Nr. 1-2; IKONOGR Nr. 1-20, 22-23; 2019 m.);

7.2.1.2. planinės struktūros tinklas - **stačiakampis gatvių tinklas su pagrindine ašimi - Gedimino prospektu ir Lukiškių aikšte, bei R-V krypties XVIII a. pab.-XIX a. pr. susiformavusiomis Lukiškių, M. K. Čiurlionio, K. Kalinausko, J. Basanavičiaus, Naugarduko gatvėmis, išsivysčiusiomis iš senųjų kelių ir Š-P krypties XIX a. pab.-XX a. pr. V. Kudirkos, Ž. Sierakausko, Algirdo, Stoties gatvėmis** (Lukiškių gatvių tinklo raida prasidėjo XV a., į šią vietovę atsikėlus totoriams, pagrindinės Pohuliankos gatvės - buvę keliai į Zakretą ir Trakus, P dalies - Senojo Naujamiesčio planinės struktūros tinklas pradėjo intensyviai vystytis 1860 m. nutiesus geležinkelį; iš dalies pakitęs; TRP; BR Nr. 1-2; IKONOGR Nr. 1-20, 22-23; -; 2019 m.);

7.2.1.3. kvartalai - **istorinių gatvių ribojami kvartalai** (istorinių gatvių trasas žr. punkte 7.2.1.5; -; TRP; BR Nr. 1-2, 4; IKONOGN Nr. 1-20, 22-23; 2019 m.);

7.2.1.4. vietovės plano struktūros valdos (posesijos) - **istorinių sklypų ribos** (-; -; TRP; BR Nr. 1-2; IKONOGN Nr. 1-20, 22-23; 2019 m.);

7.2.1.5. keliai, gatvės, aikštės, įvažiavimai, pravažiavimai, takai, jų tipai, trasos, dangos - **gatvių trasos: Gedimino pr., Jogailos, Vilniaus, Vasario 16-osios, A. Jakšto, A. Goštauto, J. Lelevelio, J. Savickio, Kražių, Lukiškių, Ankštosios, A. Rotundo, Dainavos, Aukų, A. Domaševičiaus g., Lentpjūvių skg., Kaštonų g. ŠV atkarpos, Šermukšnių g. ŠV atkarpos, Vienuolio g. atkarpos nuo sankirtos su J. Lelevelio g. iki pastato A. Vienuolio g. Nr. 14, J. Tumo-Vaižganto g. PV atkarpos iki sankirtos su Lukiškių g., J. Jasinskio, Pamėnkalnio, Aludarių, Pakalnės, Z. Sierakausko g., V. Kudirkos g. atkarpos nuo Z. Sierakausko ir M. Valančiaus g. sankryžos iki M. K. Čiurlionio g., Suvalkų, V. Mykoliaičio - Putino, M. Valančiaus, Akmenų, Tauro g., Rožių al., Pylimo, Mindaugo, M. K. Čiurlionio, K. Kalinausko, Jovaro, P. Skorinos, Raseinių, S. Konarskio, J. Basanavičiaus, A. Vivulskio, T. Ševčenkos, Naugarduko, Mindaugo, Algirdo, Švitrigailos, Vytenio, Šviesos, P. Klimo g. atkarpa Š ir P dalyje, Šaltinių, Kauno, J. Jablonskio, Aguonų, Amatų, Marijampolės, Panerių, Šv. Stepono, Sodų, Geležinkelio, Stoties g. (išliko tik Aludarių g. Š dalis; P. Klimo g. centrinė dalis susiformavo XX a. II p., A. Vivulskio g. trasos atkarpa R dalyje iš dalies pakitusi, pritaikyta pėstiesiems, įrengti laiptai, joje ties sankryža su Algirdo g. 2011 m. pastatytas paminklas miesto labdariam, K. Kalinausko g. R dalis išplatinta XX a. II p., Šv. Stepono g. atkarpa ties kvartalais Nr. 88, 89 užtvirta; TRP; IKONOGN Nr. 4, 5, 7, 8, 11, 12, 16, 18-20, 22-25, 25a, 27, 31-33, 35-37, 40, 44, 46-49; FF Nr. 0.3, 0.5-19, 21, 1.1-5, 2.1-5, 7, 3.1, 4, 5, 3A.3, 4, 4.1-3, 5.1-6, 6.1-4, 7.1, 2, 4-8, 8.1-4, 9.4, 5, 7-9, 10.1-4, 11.1, 12.4, 5, 10-12, 13.1, 2, 14.1-7, 15.1, 2, 5, 9, 16.1, 2, 5-7, 17.1, 5, 18.1, 2, 4-6, 19.1-3, 7, 20.1-3, 22.1, 25.1-4, 6, 28.2-4, 10, 29.7, 30.1, 7, 8, 31.1, 5-9, 19, 32.1, 5, 9, 10, 33.1, 9-11, 34.1, 6, 35.3-6, 12, 36.1, 7, 10-13, 37.1, 2, 6, 11, 13, 38.2, 5, 8, 18, 19, 39.6-8, 11, 47.1, 4, 6, 7, 9, 14-16, 48.5, 7-12, 49.1, 4, 5, 9, 50.1, 2, 4, 6-8, 12; 42.1, 45.1-4, 8-9, 46.1-2, 10-11, 13, 15, 51.1, 6-7, 11, 14, 52.1-2, 6, 8, 10-11, 13, 53.1-4, 6-12, 15, 54.1-3, 5-9, 62.1, 4-8, 63.1-2, 7-10, 64.1, 6-10, 66.1-5, 9-10, 13, 67.1-6, 65.1, 2, 5-10, 12-17, 73.1-9, 11, 74.1-3, 6, 8, 10-14, 16-22, 75.1-4, 6-9, 76.1-3, 5, 7-10, 12-18, 20, 24, 77.1, 2, 4-7, 9, 11, 16-19, 21, 78.1-4, 6-13, 79.1, 3, 5-10, 80.1-6, 9, 12-16, 81.1-4, 85.1, 4-6, 86.7-8, 87.1, 3, 6, 9, 17, 88.2-5, 89.6, 90.3-8, 17-18; 2019 m.); **skersgatvio, atsišakančio nuo Gedimino pr. kvartale Nr. 6, skersgatvio, atsišakančio nuo Gedimino pr. kvartale Nr. 18, skersgatvio, atsišakančio nuo A. Domaševičiaus g. kvartale Nr. 11 ir buv. gatvės trasos 9 kvartale** (9 kvartale išlikusi XIX a. pr. buv. posesijas Nr. 748, 746 ribojusi gatvė, XX a. II p. suformavus perimetrinį Goštauto g. kvartalo užstatymą atsidūrė kvartalo viduje; -; TRP; IKONOGN Nr. 4, 5, 7, 8, 11, 12; FF Nr. 6.7, 9.12, 14, 11.8, 18.7; 2019 m.); **įvažiavimų į kvartalą Nr. 31 nuo Tauro ir nuo Pamėnkalnio g. trasos** (dalis įvažiavimo nuo Tauro g. netyrinėta; -; TRP; IKONOGN Nr. 19, 20, 22, 23; FF Nr. 31.8, 9, 16, 17; 2019 m.); **įvažiavimo trasa į kvartalą Nr. 38 nuo Z. Sierakausko, V. Kudirkos, M. Valančiaus g. sankryžos** (-; iš dalies pakitus; TRP; IKONOGN Nr. 20; FF Nr. 38.2; 2019 m.); **įvažiavimo trasa į kvartalą Nr. 47 nuo M. K. Čiurlionio g.** (-; -; TRP; IKONOGN Nr. 19, 20, 22; FF Nr. 47.4-7; 2019 m.); **dviejų skersgatvių, esančių abipus Šv. Konstantino ir Šv. Michailo cerkvės, tarp J. Basanavičiaus ir K. Kalinausko g., trasos** (-; V pusės skersgatvis iš dalies sunykęs ir virtęs praėjimu, R pusės skersgatvis iš dalies pakitus; TRP; IKONOGN Nr. 19, 20, 22-24, 76, 77, 79, 81; FF Nr. 49.1, 3, 12, 50.8; 2019 m.); **skersgatvio trasa kvartale Nr. 28 tarp Geležinio Vilko ir Pakalnės g.** (-; -; TRP; IKONOGN Nr. 19, 20, 22, 23; FF Nr. 28.10; 2019 m.); **S įvažiavimo į kvartalą Nr. 63, P įvažiavimo į kvartalą Nr. 66, P ir S įvažiavimų į kvartalą Nr. 74 trasos** (-; -; TRP; IKONOGN Nr. 18-20, 22, 23, 94; FF Nr. 63.13-14, 66.11, 17-18, 74.5, 74.14, 74.15; 2019 m.); **gatvių dangos: Gedimino pr. akmens trinkelio dangos tipas, A. Stulginskio, A. Smetonos gatvių, skersgatvio tarp A. Smetonos ir Pamėnkalnio g. akmenų-bertono trinkelio grindinys ir jo tipas, Lukiškių skg., tarpuvartės tarp kvartalo Nr. 14 namų J. Jasinskio g. Nr. 3, 5 lauko akmenų grindinys ir jo tipas** (-; Gedimino pr. akmens trinkelio grindinys pakeistas XXI a. pr., lauko akmenų grindinys Lukiškių skg. ir 14 kvartalo tarpuvartėje fragmentiškai matomas po susidėvėjusia asfalto danga; TRP 23, 25-26, 53 lap.; FF Nr. 0.14-16, 1.3, 4, 2.4, 7, 14.7, 8, 19.2, 3; 2019 m.); **lauko akmenų grindinys Aludarių g.** (-; dalis grindinio užasfaltuota, būklė gera; TRP 27, 53 lap.; FF Nr. 29.8; 2019 m.); **lauko akmenų grindinys įvažiavime į kvartalą Nr. 31 nuo Tauro g.** (-; dalis grindinio užasfaltuota, būklė patenkinama; TRP 28, 53 lap.; FF Nr. 31.17; 2019 m.); **lauko akmenų grindinys kvartale Nr. 36 esančio sklypo V. Kudirkos g. Nr. 7 kieme ir įvažiavime** (-; būklė gera; TRP 30, 53 lap.; FF Nr. 36.5, 6; 2019 m.); **lauko akmenų grindinys įvažiavime į kvartalą Nr. 38 tarp namų Z. Sierakausko g. Nr. 17 ir 15** (-; dalis grindinio užasfaltuota, būklė patenkinama; TRP 30, 53 lap.; FF Nr. 38.4; 2019 m.); **lauko akmenų grindinio fragmentai įvažiavime į kvartalą Nr. 47 nuo M. K. Čiurlionio g.** (-; didelė dalis grindinio užasfaltuota, būklė bloga, patenkinama; TRP; FF Nr. 47.7, 8; 2019 m.); **akmenų-betono trinkelio grindiniai: Akmenų, Suvalkų g., M. K. Čiurlionio g. atkarpoje nuo V. Mykoliaičio - Putino iki Raseinių g., įvažiavime į kvartalą Nr. 31 nuo Pamėnkalnio g.** (išskyrus V. Kudirkos g. atkarpą; būklė patenkinama, gera; TRP 28-31, 53 lap.; FF Nr. 31.8, 9, 34.7, 35.7, 12, 37.6, 11, 12, 38.8, 11, 48.5, 6, 49.5, 6; 2019 m.); **akmens trinkelio grindinys skersgatvyje ties Šv. Konstantino ir Šv. Michailo cerkve, tarp kvartalų Nr. 49 ir 50** (pirminis grindinys buvo lauko akmenų; būklė patenkinama, gera; TRP 30, 53 lap.; IKONOGN Nr. 79; FF Nr. 49.12; 2019 m.); **lauko akmenų grindinio tipas Amatų g.** (-; būklė bloga; TRP 36, 53 lap.; FF Nr. 73.12; 2019 m.); **lauko akmenų grindinys Mindaugo g. Nr. 32 tarpuvartėje** (-; būklė patenkinama; TRP 37, 53 lap.; FF Nr. 77.3; 2019 m.); **akmens trinkelio grindinys Geležinkelio gatvėje nuo sankryžos su Stoties gatve iki sankryžos su Aušros Vartų gatve ir pravažiavime po geležinkelio viaduku** (-; būklė gera; TRP 40 lap.; FF Nr. 90.17-18; 2019 m.); **akmens trinkelio grindinys Stoties gatvėje nuo sankryžos su Sodų gatve iki transporto žiedo priešais geležinkelio stotį** (-; būklė gera; TRP 40, 53 lap.; FF Nr. 89.6; 2019 m.);**

7.2.1.6. vietai reikšmingo buvusio užstatymo ar jo dalių vietos - **miesto dvarelis rūmų sienos fragmentas kvartale Nr. 9** (dvarelis pastatytas XVIII a. II p., priklausė grafui Liudvikui Tiškevičiui; sunaikintas XX a. vid., dvarelis ŠV sienos dalis įkomponuota į kvartalo teritorijoje esančią tvorą, kuri taip pat yra pastato Vasario 16-osios g. Nr. 4A ŠV sienos dalis; TRP 24, 53 lap.; IKONOGN Nr. 4, 5, 7, 8, 25, 25a, 27; FF Nr. 9.5, 6; 2019 m.); **pastatų vietos kvartale Nr. 50 V dalyje** (iki Antrojo pasaulinio karo čia stovėjo 3-4 a. su pastogėmis mūriniai pastatai, formavę kampinį V kvartalo dalies užstatymą; šiuo metu čia įrengtas skveras; TRP 30, 53 lap.; IKONOGN Nr. 18-20, 22, 23, 77, 78, 81; FF Nr. 50.8; 2019 m.); **pastato vieta kvartale Nr. 50 ŠR dalyje** (iki Antrojo pasaulinio karo čia stovėjo 3 a. mūrinis namas; -; TRP 31 lap.; IKONOGN Nr. 18-20, 22, 23; FF Nr. 50.7; 2019 m.); **Šv. Jokūbo ligoninės našlaičių kapinių vieta** (įkurtos maždaug XIX a. pr., veikė iki XIX a. pab.; teritorija pakito tiesiant V. Kudirkos g. naują atkarpą; žr. 15.2; TRP 27, 53 lap.; IKONOGN Nr. 8, 11, 27; FF Nr.

30.1; 2019 m.); **Šv. apaštalų Jokūbo ir Pilypo bažnyčios parapinių kapinių vieta** (kapinių įkurimo data apytiksliai laikoma XVIII-XIX a. riba; teritorija nukentėjo Antrojo pasaulinio karo metu; žr. 15.2; TRP 27, 28, 53 lap.; IKONOG Nr. 8, 11, 22, 23; FF Nr. 30.6, 7; 2019 m.); **choleros kapinių vieta** (kapinės veikė XIX a. - XX a. pr.; XXI a. teritorija užstatyta naujais pastatais; žr. 15.2; TRP 27, 30, 53 lap.; IKONOG Nr. 8, 11; FF Nr. 38.2; 2019 m.); **Baltųjų stulpų vieta, J. Basanavičiaus, S. Konarskio ir Savanorių pr. sankirtoje** (dveji apie 6 m aukščio, kvadrato plano tinkuoti stulpai statyti XVIII a. II p; nugriauti apie 1952 m., platinant Savanorių pr.; TRP 32, 53 lap.; IKONOG Nr. 20, 74, 91; FF Nr. 47.15, 54.2; 2019 m.);

7.2.1.7. gamtiniai elementai - **kylantis į P pusę reljefas su Neries upės žemutine terasa Lukiškių priemiestyje, neužstatytais Tauro kalno Š, R ir V šlaitais, Geležinio Vilko - Pakalnės g. P, PR šlaitais, Tauro g. R šlaitu** (mažiausiai pakitusi Tauro kalno dalis yra už pastato Pamėnkalnio g. Nr. 40; Tauro kalno šlaitai iš dalies pakite - R šlaito dalis nukentėjo per Antrojo pasaulinį karą, V šlaito dalis pakeista XX a. 6-7 d-mečiuose formuojant V. Kudirkos g. naują atkarpą, Š dalies šoniniai šlaitai pakito įrengiant XX a. 6-7 d-mečiuose laiptus ir XX a. pab. automobilių stovėjimo aikšteles, kalno aukščiausia dalis pakito XX a. 6-7 d-mečiuose statant Profesinių sąjungų kultūros rūmus, Geležinio Vilko g. šlaitas iš dalies pakito sovietmečiu formuojant Geležinio Vilko g.; TRP; IKONOG Nr. 19, 22-24, 22-25a, 30, 31, 34, 38-40, 47, 53, 81; FF Nr. 0.1-9, 22-24, 30.1-5, 31.15, 16, 19, 20, 32.1, 3, 4, 33.9, 11, 38.1, 14-17, 39.12, 13, 50.1, 2, 6; 2019 m.); **kultūrinis sluoksnis** (Lukiškių ir Pohuliankos R dalys, Senojo Naujamiesčio R, P dalys patenka į Vilniaus senjo miesto ir priemiesčių archeologinę vietovę, žr. Kultūros vertybių registre Vilniaus senjo miesto ir priemiesčių archeologinė vietovės 25504, A1610K vertingąsias savybes; -; TRP 1 lap.; 2019 m.); **kapai** (griautiniai XVI-XIX a. žmonių kapai su įkapėmis ir be jų, žr. 15.3-15.6, 15.14-15.17, 15.29, 15.33, 15.37, 15.38, 15.48-15.51; -; -; 2019 m.); **želdynai ir želdiniai - gatvių perimetrinio apželdinimo lapuočiais medžiais pobūdis** (M. K. Čiurlionio g. V dalyje yra dvigubos medžių eilės; dalies gatvių apželdinimas išlikęs fragmentiškai; TRP; IKONOG Nr. 22-23, 35, 36, 42, 46-48, 52, 65, 67, 71, 74-76, 85, 95, 97, 102, 105-106; FF Nr. 0.8, 14, 19, 29.7, 9, 30.1, 7, 31.1, 5-7, 16, 18-21, 32.6, 9, 33.1, 5, 9, 10, 34.6, 35.2-6, 8-13, 36.1-3, 7-14, 37.1, 3-8a, 10, 11, 13, 38.3, 5-10, 12, 39.1, 6-9, 42.1, 45.1, 9, 46.2-4, 11-13, 47.1-4, 9, 16, 48.3-5, 10, 11, 49.4, 5, 9, 10, 50.1-4, 6, 7, 9-12, 51.5-12, 52.3-4, 7-11, 13, 53.4, 7-9, 54.1, 5-6, 8-11, 62.1-12, 64.1-10, 66.1-7, 9-15, 67.1-3, 5; 65.6-19, 74.1-4, 6, 11, 18-22, 75.1-4, 6-9, 76.1-3, 5, 7, 9, 10, 12-19, 77.1, 2, 4-6, 9, 16-19, 21, 78.10-14, 80.4, 7-9, 12, 13; 2019 m.); **Geležinio Vilko - Pakalnės g. P šlaito, Tauro g. R šlaito želdiniai** (-; būklė gera, patenkinama; FF Nr. 31.16, 18, 19, 38.14-17, 39.13; 2019 m.);

7.2.2. tūrinė erdvinė struktūra - **nevienalytė tūrinė-erdvinė struktūra, susidedanti iš nekilnojamojo kultūros paveldo objektų, vertingųjų savybių požymių turinčių objektų, urbanistinės struktūros statinių, formuojančių vyraujančių šiaurinės ir centrinės dalių perimetrinį XIX a. pab.-XX a. pr. užstatymą su dominuojančiais pagrindiniais istoriniais funkciniais ir kompoziciniais centrais: Šv. Jokūbo ir Pilypo bažnyčia, Lukiškių aikštė Š dalyje, Tauro kalnu centrinėje dalyje, geležinkelio P dalyje** (-; iš dalies pakitusi; TRP; BR Nr. 1-2; IKONOG Nr. 18-19, 22-23; FF Nr. 0.5-9, 11-20, 22, 28-30, 32-33, 36-37; 2019, 2022 m.);

7.2.2.2. užstatymo tipai - **Naujamiesčio teritorijos - Lukiškių, iš P apribotos Pamėnkalnio ir J. Jasinskio gatvių, iš Š pusės - Neries upės, užstatymo tipai: perimetrinis vyraujantis XIX a.-XX a. I p. su XX a. II p. tarpais užstatymas 2-5 a. pastatais su pastogėmis ir sutapdintais stogais kvartaluose Nr. 1, 2, 3, 4-9, 11, 13-5, 17-19, 25, su pavieniais aukštingumu išsiskiriančiais: gyvenamosios ir komercinės paskirties 6 a. pastatu kvartale Nr. 5, A. Goštauto g. Nr. 2, "Lietkoopsąjungos" administraciniu 8 a. pastatu kvartale Nr. 6, Gedimino pr. Nr. 28, komercinės paskirties 1 a. pastatu kvartale Nr. 6, Gedimino pr. Nr. 32A, ūkiniu 1 a. pastatu kvartale Nr. 17, Lukiškių g. Nr. 1, ūkiniu 1 a. pastatu kvartale Nr. 9, Vasario 16-osios g. Nr. 2A (2-5 aukštų su pastogėmis pastatų aukštis iki karnizo nuo 7,2 iki 21,4 m, iki kraigo - nuo 10,5 iki 24 m., 6 a. pastato A. Goštauto g. Nr. 2 aukštis iki karnizo 23, 5 m, iki kraigo - 26 m, ūkinio pastato Vasario 16-osios Nr. 2A aukštis iki karnizo 3, 4 m, iki kraigo - 6,6 m; -; TRP 43 lap.; IKONOG Nr. 17-20, 22-24, 25, 25a, 28, 29, 32, 33, 35-43, 45-49; FF Nr. 0.3, 5-9, 11-18, 1.1-5, 7-10, 2.1-7, 3.1-7, 4.1-3, 5.1-7, 6.1-5, 7, 8, 7.1, 2, 7, 8, 8.1-6, 9.1-5, 7, 9, 11-16, 11.1-3, 5, 8, 13.1, 2, 14.1-6, 15.1, 2, 9, 17.1-3, 5, 18.1-6, 19.1-3, 5-8, 25.1-4, 6; 2019 m.); miesto vilų XIX a. pab. - XX a. pr. užstatymas 2-3 a. su pastogėmis pastatais kvartalų Nr. 18, 25 centrinėse dalyse, kvartalo Nr. 15 Š dalyje (2-3 a. su pastogėmis vilų aukštis iki karnizo nuo 7,4 iki 9,9 m., iki kraigo - nuo 9,9 iki 12,4 m; -; TRP 43 lap.; IKONOG Nr. 17-20, 22-24; FF Nr. 15.4-7, 18.7-9, 25.7, 8; 2019 m.); komponentinis XX a. pr. užstatymas Lukiškių kalėjimo pastatų kompleksu ir greta esančiais Lukiškių kalėjimo pagalbiniais pastatais kvartalo Nr. 20, V dalyje (-; -; TRP; IKONOG Nr. 17-20, 22-24; FF Nr. 0.21, 20.1-4; 2019 m.); komponentinis XIX a. pab.-XX a. užstatymas Teismų, sovietų valstybės saugumo komiteto pastatų kompleksu kvartale Nr. 10 (-; -; TRP; IKONOG Nr. 16, 18-20, 22-25a, 32, 33, 36, 37; FF Nr. 10.1-4; 2019 m.); užstatymo tipas - komponentinis kvartalo Nr. 12 XVII a. pab.-XIX a. pab. užstatymas Vilniaus Šv. apaštalų Jokūbo ir Pilypo bažnyčios, dominikonų vienuolyno ansamblio ir Šv. Jokūbo ligoninės statinių komplekso pastatais (-; -; TRP; IKONOG Nr. 4, 5, 7, 8-14, 16-20, 22-25a, 27, 28, 30, 31, 38, 39, 41, 44, 47, 48; FF Nr. 0.19, 20. 12.1-6, 8-12; 2019 m.); atskirai stovintys pastatai: 1900-1902 m. pastatytas mergaičių gimnazijos pastatas kvartale Nr. 11, Gedimino pr. Nr. 42 (-; -; TRP; IKONOG Nr. 16, 18-20, 22-25a, 32, 33, 35; FF Nr. 11.1, 2, 4, 6, 7; 2019 m.); 1949-1951 pastatytas kino teatras "Pergalė" kvartale Nr. 1, A. Stulginskio g. Nr. 8 (-; -; TRP; IKONOG Nr. 24; FF Nr. 1.6; 2019 m.); 1963-1974 m. pastatyti operos ir baleto teatro rūmai kvartale Nr. 3A, A. Vienuolio g. Nr. 1 (-; -; TRP; IKONOG Nr. 24; FF Nr. 3A.1-4; 2019 m.); 1910-1929 m. statytas Vilniaus mokslo bičiulių draugijos pastatas kvartale Nr. 3A, A. Goštauto g. Nr. 1 (-; -; TRP; IKONOG Nr. 18-20, 22-25, 48; FF Nr. 3A.1, 2; 2019 m.); Naujamiesčio teritorijos - Pohuliankos, iš Š apribotos Pamėnkalnio ir J. Jasinskio gatvių, iš P - J. Basanavičiaus gatvės, užstatymo tipai: perimetrinis vyraujantis XIX a. - XX a. I p. užstatymas, su XX a. II p. tarpais, 1-4 a. mūriniais su pastogėmis, mansardomis pastatais kvartaluose: Nr. 28, 29, 31, 32, 33, 35, 36, 37, 38, 45, 46, 47, 48, 49, 50, taip pat pavieniais 5 a. su pastogėmis pastatais Tauro g. Nr. 8 ir Pamėnkalnio g. Nr. 30 bei vienu 5 a. sutapdintu stogu pastatu Tauro g. Nr. 5 (1-4 a. su pastogėmis, mansardomis pastatų aukštis iki karnizo nuo 3,7 m iki 9,95 m, iki kraigo - nuo 6,2 m iki 12,45 m, 5 a. pastatų aukštis iki karnizo nuo 17,5 m iki 18,5 m, iki kraigo - nuo 20 m iki 21 m; kiemo pastato M. K. Čiurlionio g. Nr. 15A P dalies tūris iš dalies pakeistas bei pristatytas priestatas, Suvalkų g. Nr. 1 pastato tūris ir kiemo pastatų Rožių al. Nr. 4A, 4B P ir Š tūriai pakite, kiemo pastatų J. Basanavičiaus g. Nr. 17, 17A dalis tūrinių elementų pakite; TRP 44, 45 lap.; IKONOG Nr. 18-20, 22-24, 51, 52, 57, 65, 66, 68-71, 75, 80, 81; FF Nr. 28.2, 3, 29.2-5, 9, 10, 31.1, 2, 5-7, 19, 20, 32.5, 7, 8, 33.5, 9, 35.1, 3, 4, 8, 11, 13, 36.1, 2, 4, 7, 8, 12-14, 37.1, 5, 8-10, 38.2, 3, 5, 6, 8-10, 12, 13, 13a, 45.8, 46.4-5, 47.14, 16-19, 48.4, 5, 7, 9-12, 49.4, 5, 8-10, 50.1-3, 5, 7, 9-12; 2019 m.); miesto vilų XIX a. pab.-XX a. I p.**

užstatymas, su XX a. II p. tarpais, 1-3 a. mūriniais su pastogėmis, mansardomis pastatais kvartaluose Nr. 30, 31, 32, 33, 34, 35, 36, 37, 38, 42, 45, 46, 47, 48, taip pat išskirtinas pavienis XX a. pr. 2 a. su pastoge medinis pastatas 39 kvartale, M. K. Čiurlionio g. Nr. 33 (vyrauja 1-2 a. tarpukario vilos, 1-3 a. pastatų aukštis iki karnizo nuo 2,75 m iki 8,5 m, iki kraigo - nuo 4,90 m iki 11 m, 2 a. medinio pastato aukštis iki karnizo 7,2 m, iki kraigo 9,2 m, vilos Tauro g. Nr. 14 ir Akmenų g. Nr. 6 netyrinėtos dėl teritorijos uždaro; pastato Suvalkų g. Nr. 2A tūris pakitęs; TRP 44, 45 lap.; IKONOG Nr. 18-20, 22-24, 64, 67; FF Nr. 30.8-11, 31.3, 4, 12-15, 32.6, 9, 33.1, 2, 4, 34.6, 8, 35.2, 9, 10, 36.3, 9-11, 37.3, 4, 38.7, 39.10, 42.2-4, 45.1-6, 46.2-3, 6, 10-12, 47.1-7, 10-13, 20-22, 48.3; 2019 m.); **sodybinis XIX a. II p.-XX a. I p. užstatymas 1 a. su pastogėmis, mansardomis mūriniais, mediniais pastatais kvartaluose Nr. 38, 45, 46, 48, taip pat išskirtinas pavienis XIX a. I p. 1-2 a. su pastoge medinis pastatas Pakalnės g. Nr. 4** (1 a. su pastogėmis, mansardomis pastatų aukštis iki karnizo nuo 3,2 m iki 5 m, iki kraigo - nuo 8,2 m iki 9,8 m, 1-2 a. pastato aukštis iki žemesnio korpuso karnizo 3 m, iki aukštesnio korpuso karnizo 6 m, ir aukštis iki žemesnio korpuso kraigo - 5,5 m bei iki aukštesnio korpuso kraigo 8 m, išskirtinas užstatymas 48 kvartalo centrinėje dalyje - pastatai blokuojami po du, atitraukiant juos nuo sklypo ribų, 48 kvartalo užstatymas detaliau - KVR u.k. 30980; -; TRP 44, 45 lap.; IKONOG Nr. 18-20, 22-24, 54; FF Nr. 38.4a, 17, 45.9-10, 46.7-9, 14, 15; 2019 m.); **komponentinis XX a. I p. užstatymas 1-2 a. mūriniais Observatorijos pastatų ansamblio statiniais kvartale Nr. 39, M. K. Čiurlionio g. Nr. 27** (-; -; TRP 44 lap.; IKONOG Nr. 20, 22; FF Nr. 39.9; 2019 m.); **atskirai stovintys pastatai: Sv. Konstantino ir Sv. Michailo cerkvė kvartale Nr. 49, J. Basanavičiaus g. Nr. 27, 3 a. su pastoge pastatas kvartale Nr. 28, Pakalnės g. Nr. 9, 2 a. su pastoge pastatas kvartale Nr. 32, Pylimo g. Nr. 3, 3 a. su mansarda pastatas kvartale Nr. 33, K. Kalinausko g. Nr. 11, 3 a. su pastoge pastatas kvartale Nr. 37, M. K. Čiurlionio g. Nr. 11, 2 a. pastatas kvartale Nr. 38, Geležinio Vilko g. Nr. 29, taip pat atskirai stovinčių pastatų grupė kvartale Nr. 39, M. K. Čiurlionio g. Nr. 23, Nr. 25 ir Nr. 27** (-; -; TRP 44, 45 lap.; IKONOG Nr. 18-20, 22-24, 73, 76-79; FF Nr. 28.5, 32.9, 10, 33.7, 37.7, 38.14, 15, 39.1-6, 49.1, 2, 11, 50.8; 2019 m.); **pramonės ir infrastruktūros teritorijų užstatymas kvartale Nr. 38, sudarytas iš XIX a. vid.-XX a. pr. 2-5 a. mūrinių V. Šopeno alaus daryklos pastatų, taip pat kvartalo Nr. 33 požeminis statinys su portalu** (33 kvartale buvo įrengta požeminė vandens saugykla, pastatyta 1917 m.; -; TRP 44 lap.; IKONOG Nr. 18-20, 22-24, 51; FF Nr. 33.12, 38.18, 19; 2019 m.); **Naujamiesčio pietinės teritorijos - Senojo Naujamiesčio, iš Š apribotos J. Basanavičiaus, iš P - geležinkelio, užstatymo tipai: perimetrinis XIX a.-XX a. I p. su XX a. II p.-XXI a. pr. tarpais u statymas 1-4 a. su pastogėmis, mansardomis pastatais kvartaluose Nr. 51, 52, 53, 54, 62, 63, 65, 66, 74, 75, 76, kvartalo Nr. 64 Š dalyje, kvartalo Nr. 67 ŠR dalyje, kvartalo Nr. 73 PV dalyje, kvartalo Nr. 77 ŠR ir PV dalyse, kvartalo Nr. 78 ŠV ir ŠR dalyse, kvartalo Nr. 79 P dalyje, kvartalo Nr. 80 ŠR ir R dalyse, kvartalų Nr. 85, 87 ŠR dalyse, bei atskirais 5 aukštų su pastogėmis pastatais kvartale Nr. 51** (išskyrus pakitusias, nesusiformavusias urbanistines struktūras kvartaluose Nr. 53, 54, 62, 63, 64, 66, 67, 73, 74, 79, 80, 86, 87; 1-4 a. su pastogėmis pastatų aukštis iki karnizo nuo 4,0 m iki 17,2 m, iki kraigo - nuo 6,5 m iki 20,0 m, 5 a. su pastogėmis pastatų aukštis iki karnizo nuo 13,3 m iki 18,0 m, iki kraigo - nuo 16,3 iki 20,0 m; pastatams Algirdo g. Nr. 5, A. Vivulskio g. Nr. 29, Vytenio g. Nr. 10, T. Ševčenkos g. Nr. 19, T. Ševčenkos g. Nr. 16, 16C, Švitrigailos g. Nr. 11A, Švitrigailos g. Nr. 18A, Panerių g. Nr. 6 tūriai padidinti įrengus naujus antstatus ar užstačius papildomus 1-2 aukštus; TRP 45-47 lap.; IKONOG Nr. 18-20, 22, 23, 81-85, 87, 91-97; FF Nr. 51.1-10, 12-17, 52.1-11, 53.1-4, 8-14, 54.1-2, 6-11, 62.1-9, 63.1-8, 10-14, 64.1-6, 9-12, 65.1, 6-19, 66.1-6, 14-16, 67.1, 6, 73.2, 3, 74.1-6, 8, 10, 13, 18-20, 22, 75.1-9, 11, 76.1-24, 77.2, 4-8, 17-22, 78.1, 2, 11-14, 79.5-9, 80.2-14, 85.2-4, 87.5-9; 2019 m.); **miesto vilų XIX a. pab.-XX a. I p. užstatymas 1-3 a. su pastogėmis pastatais Vivulskio g. Nr. 5, Vytenio g. Nr. 4, Muitinės g. Nr. 41, T. Ševčenkos g. Nr. 13A, Mindaugo g. Nr. 13 ir kvartalo Nr. 78 centrinėje dalyje** (A. Vivulskio g. Nr. 5 - aukštis iki karnizo 8,11 m, iki kraigo - 12,40 m; pastato T. Ševčenkos g. Nr. 13A priestato tūris pakitęs, užstatant sovietiniu laikotarpiu II a.; TRP 45-46 lap.; IKONOG Nr. 18-20, 22, 23, 86; FF Nr. 51.18, 53.5, 54.3-5, 63.15, 65.3, 4, 78.4, 5; 2019 m.); **sodybinis XIX a. II p.-XX a. I p. užstatymas 1 a. su pastogėmis, mansardomis pastatais kvartale Nr. 66, taip pat pavienis 2 a. su pastoge pastatas Naugarduko g. Nr. 37** (aukštis iki karnizo nuo 3,0 m iki 5,4 m, iki kraigo - nuo 5,6 m iki 7,5 m; pastato Naugarduko g. Nr. 27 tūris padidintas naujai įrengus mansardinį aukštą, pastato Naugarduko g. Nr. 19 Š priestatas netyrinėtas; TRP 45 lap.; IKONOG Nr. 18-20, 22-23; FF Nr. 66.7-13, 17-21; 2019 m.); **atskirai stovintys pastatai: 1958 m. pastatyti Geležinkeliečių kultūros rūmai kvartale Nr. 77, Kauno g. Nr. 5** (-; -; TRP 46 lap.; IKONOG Nr. 101; FF Nr. 77.6, 9, 10; 2019 m.); **1600 m. pastatyta Sv. Stepono bažnyčia kvartale Nr. 87, Geležinkelio g. Nr. 39** (-; -; TRP 47 lap.; IKONOG Nr. 10; FF Nr. 87.2; 2019 m.); **pramonės ir infrastruktūros užstatymas, sudarytas iš bendrovei „Vilniaus šaldytuvų“, vėliau „Pienocentrai“ priklausiusių ir 1939 m. pastatytų šaldytuvų ir administracinio pastatų kvartalo Nr. 78 PV dalyje, 1934 m. įkurtos radiotechnikos gamyklos „Elektrik“ bei kitų administracinių ir gamybinių pastatų kvartalo Nr. 67 Š dalyje, kvartaluose Nr. 85, 90 sudarytas iš 1-4 aukštų su pastogėmis pastatų, pagrindinai formuojančių XIX a. vid.-XX a. vid. geležinkelio stoties, XIX a. II p. garvežių gražos depų, XX a. I p. fabrių statinių kompleksus** (aukštis iki karnizo nuo 2,5 m iki 18,2 m, iki kraigo - nuo 3,0 m iki 25,0 m; -; TRP 45-47 lap.; IKONOG Nr. 18-23, 98-99; FF Nr. 67.7-13, 77.12-16, 79.7, 8, 85.1, 6-10, 15-18, 90.2, 4-6, 8-17, 23, 24, 28-30; 2019 m.);

7.2.2.3. atviros erdvės - **Lukiškių aikštė** (1817 m. pradėtas formuoti naujas reprezentacinis miesto centras, kurio ašimis numatytas dabartinis Gedimino prospektas ir Lukiškių aikštė, 1861 m. aikštėje veikė turgavietė, 1863-1864 m. Lietuvoje ir Lenkijoje įvykusio sukilimo prieš carinės Rusijos priespaudą metu Lukiškių aikštėje viešai įvykdyti mirties nuosprendžiai 21 sukilimo dalyviui, XX a. pr. Lukiškių a. prieigose ėmus kurtis įvairioms administracinėms įstaigoms ir iškėlus turgavietę, aikštė palaipsniui tapo viena pagrindinių renginių, demonstracijų vieta; -; TRP 43 lap.; IKONOG Nr. 14-20, 22-25a, 27, 28, 32, 37, 43; FF Nr. 0.20, 12.6-10; 2019 m.); **atvira erdvė tarp Aukų g. ir Gedimino pr.** (įrengta apie XX a. vid.-3 ketv., apželdinus išplatintą dab. Aukų gatvės Š atkarpą; -; IKONOG Nr. 16, 18-20, 22-25a; FF Nr. 0.20, 11.4, 6, 7; 2019 m.); **Žemaitės skveras** (suformuotas apie XX a. vid., tarpukaryje ir pokariu neužstatytoje erdvėje Gedimino pr. ŠR pusėje, Vasario 16-osios, Kaštonų ir A. Jakšto g. ribojamame kvartale, 1971 m. skvere pastatytas Žemaitės paminklas, u.k. 7426; -; TRP 43 lap.; IKONOG Nr. 20, 22-25; FF Nr. 7.3, 4; 2019 m.); **Vašingtono aikštė** (atvira erdvė dab. aikštės vietoje susiformavo XIX a. pab., aikštė pradėta formuoti XX a. II p., pastačius Mokslininkų namą, Vašingtono aikštę pavadinta 1996 m.; -; TRP 43 lap.; IKONOG Nr. 14, 15, 17-20, 22-24, 29, 49; FF Nr. 12.3, 17.4; 2019 m.); **atvira erdvė kvartalo Nr. 3A R, ŠR dalyje** (su dirbtinėmis terasomis žemėjančiu reljefu, suformuota XX a. 8 deš., pastačius operos ir baleto teatro rūmus, erdvėje stovi K. Petrausko paminklas, u.k. 20026; -; TRP 43 lap.; IKONOG Nr. 24, 48; FF Nr. 0.10, 3A.1, 3, 4; 2019 m.); **Vilniaus m. Pylimo, Pamėnkalnio gatvių skveras kvartale Nr. 32** (skveras suprojektuotas 1959 m. architekto V. Mikučiano vietoje buvusio užstatymo; -; TRP 44 lap.; IKONOG Nr. 20, 55, 56; FF Nr. 32.1, 3, 4; 2019, 2022 m.); **buv. Evangelikų senosios kapinės** (laidoti

šiose kapinėse pradėta 1809 m., likviduotos XX a. 7-8 d-mečiuose jas paverčiant parku bei pastačius Santuokų rūmus u.k. 15890; -; TRP; IKONOG Nr. 7, 8, 11-14, 16, 18-20, 22, 23, 60-63, 81; FF Nr. 34.1, 4, 5; 2019 m.); **atvira erdvė ties J. Basanavičiaus ir Jovaro g. sankryža** (1762 m. čia pastatyta Šv. Jackaus koplytėlė u.k. 287; -; TRP 44 lap.; IKONOG Nr. 20, 22, 74; FF Nr. 47.17-19, 48.10; 2019 m.); **atvira erdvė ties Geležinkelio ir Stoties g. sankryža** (atvira erdvė priešais geležinkelio stotį susiformavo XIX a. II p.; 1950 m. rekonstravus stoties pastatą, atvira erdvė buvo perplanuota ir išplėsta; IKONOG Nr. 13, 14, 19, 22-24, 102, 105, 106, 108; FF Nr. 0.36, 90.9-11; 2019 m., 2021 m.);

7.2.2.4. uždaro erdvės - **kiemų erdvės** (Naujamiesčio teritorijai būdingi dideli kiemai, dažnai ribojami visų kvartalų pastatų, su kiemuose esančiais korpusais ir atvirais praėjimais tarp jų; būklė iš dalies pakitusi, kai kurių pastatų nauji kiemo priestatai atitveria anksčiau buvusias praeinamas kiemų erdves; IKONOG Nr. 18-20, 22-25, 46; FF Nr. 1.7, 8, 10, 2.8-10, 6.5-8, 8.5, 6, 9.11-16, 11.9, 14.7-9, 18.7, 28.8, 9, 31.10, 33.7, 51.15-17, 76.6, 11, 22, 77.20, 22; 2019 m.); **įvažiavimai į kiemus, dažniausiai pro gatvės korpusuose įrengtas tarpnaves, kartais pro tvoroje esančius vartus bei pro gretimus pastatus jungiančias arkas** (-; -; IKONOG Nr. 18-20, 22, 23; FF Nr. 14.4, 5, 7, 25.2, 33.5, 6, 36.3, 5, 51.2-3, 7, 52.2, 54.10, 64.5-6, 65.7, 8, 13, 74.4, 8, 10, 18, 75.2, 76.2, 3, 5, 7, 9, 10, 12-14, 16, 77.3, 17, 21, 78.2, 11, 14, 79.6, 85.2; 2019 m.);

7.2.2.5. panoramos - **Lukiškių panorama nuo Tauro kalno, sudaryta iš dominantės Šv. apaštalo Jokūbo ir Pilypo bažnyčios bei foninio užstatymo gyvenamaisiais ir visuomeniniais pastatais** (išskyrus Naujamiesčio teritorijoje esančius kitus objektus; -; žr. į priedą Nr. 4, panoramą 1; TRP 27 lap.; FF Nr. 0.23, 2019 m.); **Pohuliankos V dalies panorama nuo Tauro kalno** (išskyrus Naujamiesčio teritorijoje esančius kitus objektus; -; žr. į priedą Nr. 4, panoramą 2; TRP 27 lap.; FF Nr. 0.24, 2019 m.);

7.2.2.6. siluetai - **Lukiškių priemiesčio Š dalies pirmo ir antro plano siluetai 1, 2 nuo dešiniojo Neries upės kranto, aikštelės prie Nacionalinės dailės galerijos, formuojami A. Goštauto g. daugiabučių gyvenamųjų namų, visuomeninių pastatų tūrių ir gatvių, atvirų erdvių želdinių, su vertikaliais pirmo plano akcentais akcentais - operos ir baleto teatro rūmais, Šv. Jokūbo ir Pilypo bažnyčia bei Mokslininkų namo kampiniu bokštu su belvederiu** (siluetų apžvalgos taško Habs 103,6 m, koordinatės 581887, 6062980; -; žr. į priedą Nr. 5, siluetai 1, 2; TRP 23, 24 lap.; FF Nr. 0.5-8; 2019 m.); **Lukiškių priemiesčio Š dalies pirmo ir antro plano siluetai 3, 4 nuo dešiniojo Neries upės kranto, laiptų, vedančių nuo Baltojo tilto link "Lietuvos" viešbučio, formuojami A. Goštauto g. daugiabučių gyvenamųjų namų, visuomeninių pastatų tūrių ir gatvių, atvirų erdvių želdinių, su vertikaliais pirmo plano akcentais akcentais - operos ir baleto teatro rūmais, Šv. Jokūbo ir Pilypo bažnyčia bei Mokslininkų namo kampiniu bokštu su belvederiu** (siluetų apžvalgos taško Habs 99,0 m, koordinatės 582207, 6062746; -; žr. į priedą Nr. 5, siluetai 1-5; TRP 23, 24 lap.; FF Nr. 0.5-8; 2019 m.); **Lukiškių priemiesčio Š dalies pirmo ir antro plano siluetai 1-5 nuo dešiniojo Neries upės kranto, Žaliojo tilto, formuojami A. Goštauto g. daugiabučių gyvenamųjų namų, visuomeninių pastatų tūrių ir gatvių, atvirų erdvių želdinių, su vertikaliais pirmo plano akcentais akcentais - operos ir baleto teatro rūmais, Šv. Jokūbo ir Pilypo bažnyčia bei Mokslininkų namo kampiniu bokštu su belvederiu** (silueto apžvalgos taško Habs 96,5 m, koordinatės 582512, 6062470; -; žr. į priedą Nr. 5, siluetai 1-5; TRP 23, 24 lap.; FF Nr. 0.5-8; 2019 m.);

7.2.2.7. perspektyvos - **A. Vienuolio g. perspektyva PV-ŠR kryptimi nuo sankryžos su Gedimino prospektu į Šv. Rapolo bažnyčią** (išskyrus pastatą A. Vienuolio g. Nr. 4; -; žr. į priedą Nr. 6, perspektyva 1; TRP 26 lap.; FF Nr. 0.11; 2019 m.); **Gedimino prospekto perspektyva ŠV-PR kryptimi nuo sankryžos su A. Vienuolio gatve į Arkikatedrą Baziliką ir varpinę** (-; -; žr. į priedą Nr. 6, perspektyva 2; TRP 26 lap.; FF Nr. 0.14; 2019 m.); **Gedimino prospekto perspektyva ŠV-PR kryptimi nuo sankryžos su A. Jakšto gatve į Pirklių klubo pastatą** (išskyrus pastatą Gedimino pr. Nr. 38; -; žr. į priedą Nr. 6, perspektyva 3; TRP 26 lap.; FF Nr. 0.15; 2019 m.); **Gedimino prospekto perspektyva PR-ŠV kryptimi nuo sankryžos su J. Tumo-Vaižganto gatve į Dievo Motinos ikoną „Ženklas iš dangaus“ cerkvę** (išskyrus pastatus Gedimino pr. Nr. 50, Nr. 60; -; žr. į priedą Nr. 6, perspektyva 4; TRP 25 lap.; IKONOG Nr. 32; FF Nr. 0.16; 2019 m.); **Aukų g. perspektyva PV-ŠR kryptimi nuo sankryžos su Pamėnkalnio gatve į Šv. Jokūbo ir Pilypo bažnyčią** (-; -; žr. į priedą Nr. 6, perspektyva 5; TRP 25 lap.; FF Nr. 0.20; 2019 m.); **Šermukšnių g. perspektyva PR-ŠV kryptimi į Šv. Jokūbo ir Pilypo bažnyčią** (-; -; žr. į priedą Nr. 6, perspektyva 6; TRP 26 lap.; FF Nr. 0.17; 2019 m.); **J. Savickio g. perspektyva V-R kryptimi nuo sankryžos su Kražių gatve į Šv. Jokūbo ir Pilypo bažnyčią** (-; -; žr. į priedą Nr. 6, perspektyva 7; TRP 25 lap.; FF Nr. 0.18; 2019 m.); **A. Goštauto g. perspektyva PR-ŠV kryptimi nuo sankryžos su A. Jakšto gatve į Mokslininkų namą** (-; -; žr. į priedą Nr. 6, perspektyva 8; TRP 24 lap.; FF Nr. 0.19; 2019 m.); **Lukiškių sk. perspektyva ŠV-PR kryptimi į Lukiškių kalėjimo pastatų kompleksą Šv. Mikalojaus Stebukladario cerkvės pastatą** (išskyrus ŠR pusės užstatymą; -; žr. į priedą Nr. 6, perspektyva 9; TRP 23 lap.; FF Nr. 0.21; 2019 m.); **J. Basanavičiaus g. perspektyva PR-ŠV kryptimi nuo sankryžos su Mindaugo g. į Šv. Konstantino ir Šv. Michailo cerkvę** (išskyrus pastatą J. Basanavičiaus g. Nr. 21; -; žr. į priedą Nr. 6, perspektyva 10; TRP 33 lap.; FF Nr. 50.2; 2019 m.); **J. Basanavičiaus g. perspektyva PV-ŠR kryptimi nuo sankryžos su Švitrigailos g. į Šv. Konstantino ir Šv. Michailo cerkvę** (išskyrus pastatą J. Basanavičiaus g. Nr. 29A; -; žr. į priedą Nr. 6, perspektyva 11; TRP 33 lap.; FF Nr. 49.8; 2019 m.); **S. Konarskio g. perspektyva PV-ŠR kryptimi nuo pastato S. Konarskio g. Nr. 7 į Šv. Konstantino ir Šv. Michailo cerkvę** (išskyrus pastatą Vytenio g. Nr. 1; -; žr. priedą Nr. 6, perspektyva 12; TRP 32 lap.; FF Nr. 0.27; 2019 m.);

7.2.2.8. išsklotinės - **gatvių užstatymo išsklotinės: Gedimino pr. P pusės** (teritorijos apibrėžtose ribose, išskyrus pastatus Gedimino pr. Nr. 60, Gedimino pr. Nr. 50, Gedimino pr. Nr. 38, iki Antrojo pasaulinio karo statytų pastatų po XX a. vid. atliktas rekonstrukcijas, įrengtas, rekonstruotas durų, langų angas, įrengtus ir rekonstruotus stoglangius, paaukštintas pastoges, po Antrojo pasaulinio karo statytų pastatų atliktas angų, stoglangių rekonstrukcijas, po statybos laikotarpio įrengtus stoglangius, paaukštintas pastoges; -; TRP 25, 26 lap.; BR Nr. 1, 2; IKONOG Nr. 25, 25a, 32, 33, 35-37, 40; FF Nr. 0.14, 2.4, 5, 6.4, 10.1, 12.7, 14.1, 2, 18.1, 2, 25.6; 2019 m.); **Gedimino pr. Š pusės atkarpos nuo namo Gedimino pr. Nr. 49 iki sankirtos su J. Tumo-Vaižganto g.** (išskyrus namą Gedimino pr. Nr. 47, iki Antrojo pasaulinio karo statytų pastatų po XX a. vid. atliktas rekonstrukcijas, įrengtas, rekonstruotas durų, langų angas, įrengtus ir rekonstruotus stoglangius, paaukštintas pastoges, po Antrojo pasaulinio karo statytų pastatų atliktas angų, stoglangių rekonstrukcijas, po statybos laikotarpio įrengtus stoglangius, paaukštintas pastoges; -; TRP 25 lap.; BR Nr. 1, 2; IKONOG Nr. 35, 32, 41, 45; FF Nr. 0.16, 15.1, 19.1-3; 2019 m.); **Gedimino pr. Š pusės atkarpos nuo sankryžos su Vasario 16-osios g. iki Vilniaus g.** (išskyrus iki Antrojo pasaulinio karo statytų pastatų po XX a. vid. atliktas rekonstrukcijas, įrengtas,

rekonstruotas durų, langų angas, įrengtus ir rekonstruotus stoglangius, paaukštintas pastoges, po Antrojo pasaulinio karo statytų pastatų atliktas angų, stoglangių rekonstrukcijas, po statybos laikotarpio įrengtus stoglangius, paaukštintas pastoges; -; TRP 26 lap.; BR Nr. 1, 2; IKONOG Nr. 25, 25a, 35, 46; FF Nr. 0.15, 3.3-6, 4.1, 2, 7.2, 5; 2019 m.); **A. Goštauto g. R pusės atkarpos nuo sankirtos su Gedimino pr. iki sankirtos su J. Jasinskio g.** (išskyrus po XX a. vid. atliktas rekonstrukcijas, įrengtas, rekonstruotas durų, langų angas, įrengtus ir rekonstruotus stoglangius, dūmtraukių viršstoginių dalių apskardinimus; -; TRP 25 lap.; BR Nr. 1, 2; IKONOG Nr. 40; FF Nr. 25.1-3; 2019 m.); **J. Jasinskio g. Š pusės atkarpos nuo sankirtos su A. Goštauto g. iki pastato J. Jasinskio g. Nr. 15** (-; -; TRP 25 lap.; BR Nr. 1, 2; FF Nr. 25.3, 4; 2019 m.); **A. Rotundo g. V pusės atkarpos nuo pastato A. Rotundo g. Nr. 5 iki sankirtos su Gedimino pr.** (išskyrus po XX a. vid. atliktas rekonstrukcijas, įrengtas, rekonstruotas durų, langų angas, įrengtus ir rekonstruotus stoglangius, paaukštintas pastoges, namo A. Rotundo g. Nr. 1 stiklinį priestatą; -; TRP 25 lap.; BR Nr. 1, 2; FF Nr. 18.6; 2019 m.); **J. Jasinskio g. Š pusės atkarpos nuo pastato J. Jasinskio g. Nr. 3 iki pastato Nr. 7** (išskyrus I a. angų rekonstrukcijas, po statybos laikotarpio įrengtus laiptus; -; TRP 25 lap.; BR Nr. 1, 2; FF Nr. 14.3-5, 18.5; 2019 m.); **Gynėjų g. R pusės atkarpos nuo sankirtos su Gedimino pr. iki namo Gynėjų g. Nr. 4** (išskyrus po statybos laikotarpio įrengtus stoglangius, atliktas I a. angų rekonstrukcijas; -; TRP 25 lap.; BR Nr. 1, 2; FF Nr. 19.4, 5; 2019 m.); **J. Tumo-Vaižganto g. V pusės atkarpos nuo sankirtos su J. Savickio g. iki sankirtos su Kražių g.** (išskyrus po XX a. vid. rekonstruotas cokolinių a. angas, plokštuminius stoglangius; -; TRP 25 lap.; BR Nr. 1, 2; IKONOG Nr. 43; FF Nr. 16.1, 2; 2019 m.); **J. Savickio g. Š pusės** (išskyrus po XX a. vid. rekonstruotas angas, įrengtus plokštuminius ir rekonstruotus tūrinius stoglangius, paaukštintas pastoges; -; TRP 25 lap.; BR Nr. 1, 2; IKONOG Nr. 43; FF Nr. 0.18, 16.1, 6, 7; 2019 m.); **Kražių g. PR, P pusių atkarpų nuo pastato Kražių g. Nr. 13 iki sankirtos su J. Tumo-Vaižganto g.** (išskyrus po XX a. vid. rekonstruotas cokolinių, I a. angas, įrengtus, rekonstruotus stoglangius, paaukštintas pastoges; -; TRP 23 lap.; BR Nr. 1, 2; IKONOG Nr. 41; FF Nr. 16.3, 4; 2019 m.); **A. Goštauto g. PV pusės atkarpos nuo pastato A. Goštauto g. Nr. 8 iki sankirtos su Vašingtono a.** (išskyrus po statybos laikotarpio rekonstruotas angas; -; TRP 23 lap.; BR Nr. 1, 2; FF Nr. 0.6, 17.1-3; 2019 m.); **Lukiškių g. Š pusės atkarpos nuo vienuolyno namo iki sankirtos su Vasario 16-osios g.** (-; -; TRP 24 lap.; BR Nr. 1, 2; IKONOG Nr. 25, 25a, 27, 28; FF Nr. 12.9, 10; 2019 m.); **Vasario 16-osios g. R pusės** (išskyrus iki Antrojo pasaulinio karo statytų pastatų po XX a. vid. atliktas rekonstrukcijas, įrengtas, rekonstruotas durų, langų angas, įrengtus ir rekonstruotus stoglangius, po Antrojo pasaulinio karo statytų pastatų atliktas angų, stoglangių rekonstrukcijas, po statybos laikotarpio įrengtus stoglangius, paaukštintas pastoges; -; TRP 24, 26 lap.; BR Nr. 1, 2; IKONOG Nr. 25, 25a, 28, 35, 37; FF Nr. 7.1, 2, 8, 8.1, 2, 9.4, 12.8; 2019 m.); **Šermukšnių g. P pusės nuo namo Šermukšnių g. 1 iki sankirtos su Vasario 16-osios gatve** (išskyrus iki Antrojo pasaulinio karo statytų pastatų po XX a. vid. įrengtas, rekonstruotas durų, langų angas, pastatų naujai įrengtus ir rekonstruotus stoglangius; -; TRP 26 lap.; BR Nr. 1, 2; IKONOG Nr. 25, 25a; FF Nr. 0.17, 8.2-3; 2019 m.); **Kaštonų g. Š pusės nuo sankirtos su Vasario 16-osios gatve iki namo Kaštonų g. Nr. 4** (išskyrus po Antrojo pasaulinio karo įrengtas, rekonstruotas durų, langų angas, įrengtus ir rekonstruotus stoglangius; -; TRP 26 lap.; BR Nr. 1, 2; IKONOG Nr. 25, 25a; FF Nr. 8.1; 2019 m.); **Kaštonų g. P pusės** (-; -; TRP 26 lap.; BR Nr. 1, 2; IKONOG Nr. 25, 25a; FF Nr. 7.6, 7; 2019 m.); **A. Jakšto g. R pusės** (išskyrus iki Antrojo pasaulinio karo statytų pastatų po XX a. vid. įrengtas, rekonstruotas durų, langų angas, įrengtus ir rekonstruotus stoglangius, po Antrojo pasaulinio karo statytų pastatų rekonstruotas durų, langų angas, plokštuminius stoglangius; -; TRP 24, 26 lap.; BR Nr. 1, 2; IKONOG Nr. 25, 25a, 42; FF Nr. 4.3, 5.4, 5, 8.4; 2019 m.); **A. Vienuolio g. V pusės** (išskyrus pastatą A. Vienuolio g. Nr. 4, namo Gedimino pr. Nr. 21 rekonstruotas I a. angas, paaukštintą pastogę, po Antrojo pasaulinio karo statytų pastatų rekonstruotas durų, langų angas, plokštuminius stoglangius, dūmtraukių viršstoginių dalių apskardinimą; -; TRP 24, 26 lap.; BR Nr. 1, 2; IKONOG Nr. 47; FF Nr. 0.11, 5.1, 2, 6; 2019 m.); **Vilniaus g. V pusės atkarpos nuo sankirtos su J. Lelevelio g. iki sankirtos su Gedimino pr.** (išskyrus pastatų rekonstruotas I a. durų, langų angas, naujai įrengtus ir rekonstruotus tūrinius ir plokštuminius stoglangius; -; TRP 26 lap.; BR Nr. 1, 2; IKONOG Nr. 46; FF Nr. 0.12, 3.1, 2; 2019 m.); **A. Domaševičiaus g. P pusės atkarpos nuo pastato A. Domaševičiaus g. Nr. 5 iki sankirtos su Aukų g.** (išskyrus po XX a. vid. įrengtas, rekonstruotas I a. angas, naujai įrengtus ir rekonstruotus stoglangius; -; TRP 25 lap.; BR Nr. 1, 2; IKONOG Nr. 25, 25a; FF Nr. 11.4-6, 8; 2019 m.); **Pamėnkalnio g. Š pusės iš pastatų Pamėnkalnio g. Nr. 23, 25, 27** (išskyrus namo Pamėnkalnio g. Nr. 25 XX a. pab.-XXI a. pr. antstatą; -; TRP 28 lap.; BR Nr. 1, 2; IKONOG Nr. 25; FF Nr. 11.3; 2019 m.); **Pamėnkalnio g. ŠR pusės atkarpos nuo pastato Pamėnkalnio g. Nr. 13 iki sankirtos su A. Stulginskio g.** (išskyrus pastatų naujai įrengtas, rekonstruotas durų, langų angas, plokštuminius stoglangius; -; TRP 28 lap.; BR Nr. 1, 2; FF Nr. 6.2; 2019 m.); **Pamėnkalnio g. ŠR pusės atkarpos nuo pastato Pamėnkalnio g. Nr. 5 iki sankirtos su Jogailos g.** (išskyrus pastatų rekonstruotas I a. durų, langų angas, naujai įrengtus stoglangius, dūmtraukių viršstoginių dalių apskardinimus; -; TRP 28 lap.; BR Nr. 1, 2; FF Nr. 1.1, 1.2; 2019 m.); **A. Smetonos g. P pusės atkarpos nuo pastato A. Smetonos g. Nr. 8 iki sankirtos su Jogailos g.** (išskyrus pastatą A. Smetonos g. Nr. 4, iki Antrojo pasaulinio karo statytų pastatų po XX a. vid. įrengtas, rekonstruotas durų, langų angas, įrengtus ir rekonstruotus stoglangius, namo Smetonos g. Nr. 8 rekonstruotas angas, plokštuminius stoglangius; -; TRP 28 lap.; BR Nr. 1, 2; IKONOG Nr. 25; FF Nr. 1.4, 5; 2019 m.); **A. Smetonos g. ŠR pusės atkarpos nuo pastato A. Smetonos g. Nr. 5 iki sankirtos su A. Stulginskio g.** (išskyrus pastatų naujai įrengtas, rekonstruotas durų, langų angas, rekonstruotas durų portalus, vitrinų priestatus, plokštuminius stoglangius, dūmtraukių viršstoginės dalies apskardinimus; -; TRP 28 lap.; BR Nr. 1, 2; FF Nr. 2.6, 7; 2019 m.); **Jogailos g. V pusės atkarpos nuo sankirtos su Pamėnkalnio g. iki sankirtos su Gedimino pr.** (išskyrus iki Antrojo pasaulinio karo statytų pastatų po XX a. vid. įrengtas, rekonstruotas durų, langų angas, įrengtus ir rekonstruotus stoglangius, paaukštintas pastoges, namo Jogailos g. Nr. 3 durų portalus; -; TRP 28 lap.; BR Nr. 1, 2; IKONOG Nr. 25; FF Nr. 0.13, 1.5, 2.1-3; 2019 m.); **A. Stulginskio g. V pusės atkarpos nuo sankirtos su A. Smetonos gatve iki sankirtos su Gedimino pr.** (išskyrus pastatų naujai įrengtas, rekonstruotas I a. durų, langų angas; TRP 26, 28 lap.; BR Nr. 1, 2; FF Nr. 2.5, 6; 2019 m.); **J. Jasinskio g. P pusės ir Pakalnės g. ŠV pusės iš pastatų J. Jasinskio g. Nr. 4 ir Pakalnės g. Nr. 3** (išskyrus po XX a. vid. rekonstruotas I a. angas; -; TRP 27 lap.; IKONOG Nr. 20, 22, 23, 51; FF Nr. 28.2-4; 2019 m.); **Pamėnkalnio g. PV pusės atkarpos nuo pastato Pamėnkalnio g. Nr. 34 iki pastato Nr. 2** (išskyrus iki Antrojo pasaulinio karo statytų pastatų po XX a. vid. įrengtas, rekonstruotas durų, langų angas, įrengtus ir rekonstruotus stoglangius, pastatų silikatinų plytų mūro dūmtraukius; -; TRP 28 lap.; IKONOG Nr. 20, 22, 23; FF Nr. 31.2-7; 2019 m.); **Aludarių g. R pusės atkarpos nuo sankryžos su Pakalnės g. iki pastato Aludarių g. Nr. 6** (išskyrus pastato Nr. 6 antstatą, po XX a. vid. rekonstruotas pastatų I a. angas; -; TRP 27 lap.; IKONOG Nr. 20, 22, 23; FF Nr. 29.7, 9; 2019 m.); **V. Kudirkos g. V pusės atkarpos nuo pastato Aludarių g. Nr. 2 iki pastato V. Kudirkos g. Nr. 20 ir nuo pastato V. Kudirkos g. Nr. 6 iki sankryžos su M. K. Čiurlionio g.** (išskyrus po XX a. vid. rekonstruotas cokolinių, I a. angas, naujai įrengtus tūrinius ir plokštuminius stoglangius, stogų dangas, silikatinų plytų dūmtraukius, jų

apskardinimus; -; TRP 27, 30 lap.; IKONOGRA Nr. 20, 22, 23, 81; FF Nr. 29.2-5, 10, 37.3-5; 2019 m.); **V. Kudirkos g. R pusės atkarpos nuo sankryžos su M. K. Čiurlionio g. iki pastato V. Kudirkos g. Nr. 7** (išskyrus po XX a. vid. atliktas rekonstrukcijas, įrengtas, rekonstruotas durų, langų angas, įrengtus ir rekonstruotus stoglangius, paaukštintas pastoges; -; TRP 30 lap.; IKONOGRA Nr. 20, 22, 23, 66; FF Nr. 36.1-4; 2019 m.); **M. Valančiaus g. Š pusės iš pastatų M. Valančiaus g. Nr. 3, 1** (išskyrus pastato Nr. 1 dviejų aukštų antstatą; -; TRP 30 lap.; IKONOGRA Nr. 20, 22, 23, 81; FF Nr. 30.8, 9; 2019 m.); **Tauro g. R pusės iš pastatų Tauro g. Nr. 10, 12 bei V pusės iš pastato Tauro g. Nr. 5 ir pastato K. Kalinausko g. Nr. 9** (išskyrus pastato Tauro g. Nr. 9 galinio fasado naują balkono perdangą; -; TRP 28, 31 lap.; IKONOGRA Nr. 20, 22, 23, 57; FF Nr. 31.20, 33.9, 10; 2019 m.); **Rožių al. V pusės iš pastatų Rožių al. Nr. 2, 4** (išskyrus po XX a. vid. rekonstruotas pastato Nr. 4 I a. angas; -; TRP 31 lap.; IKONOGRA Nr. 20, 22, 23; FF Nr. 32.7, 8; 2019 m.); **K. Kalinausko Š pusės nuo pastato K. Kalinausko g. Nr. 15 iki sankryžos su Tauro g.** (išskyrus pastatą Kalinausko g. Nr. 11B, po XX a. vid. rekonstruotas, užmūrytas fasadų angas, tūrinius stoglangius, stogų dangas; -; TRP 31 lap.; IKONOGRA Nr. 20, 22, 23; FF Nr. 33.3-5, 9; 2019 m.); **V. Mykoliaičio - Putino g. V pusės nuo sankryžos su M. K. Čiurlionio, iki sankryžos su M. Valančiaus g.** (išskyrus mūrinę tvorą, po XX a. vid. atliktas rekonstrukcijas, įrengtas, rekonstruotas durų, langų angas, įrengtus ir rekonstruotus stoglangius, paaukštintas pastoges; -; TRP 30 lap.; IKONOGRA Nr. 20, 22, 23, 65, 81; FF Nr. 35.1-4; 2019 m.); **Suvalkų g. V pusės iš pastatų Suvalkų g. Nr. 4, 6 bei R pusės atkarpos nuo pastato Suvalkų g. Nr. 7 iki pastato Nr. 3** (išskyrus iki Antrojo pasaulinio karo statytų pastatų po XX a. vid. atliktas rekonstrukcijas, įrengtas, rekonstruotas durų, langų angas, įrengtus ir rekonstruotus stoglangius, paaukštintas pastoges, įrengtas stogų dangas, dūmtraukių apskardinimus, po Antrojo pasaulinio karo statytų pastatų atliktas angų, stoglangių rekonstrukcijas, po statybos laikotarpio įrengtus stoglangius, paaukštintas pastoges; -; IKONOGRA Nr. 20, 22, 23, 67; FF Nr. 35.8-10, 36.9a, 10; 2019 m.); **Z. Sierakausko g. ŠV pusės atkarpos nuo pastato Z. Sierakausko g. Nr. 15 iki pastato Nr. 25** (išskyrus pastato Nr. 19 paaukštinimą, po XX a. vid. atliktas rekonstrukcijas, įrengtas, rekonstruotas durų, langų angas, įrengtus ir rekonstruotus stoglangius, paaukštintas pastoges, įrengtas stogų dangas; -; TRP 30 lap.; IKONOGRA Nr. 20, 22, 23, 81; FF Nr. 38.2, 3, 5-7; 2019 m.); **M. K. Čiurlionio g. Š pusės atkarpos nuo sankryžos su V. Mykoliaičio - Putino, K. Kalinausko g. iki pastato M. K. Čiurlionio g. Nr. 33 ir P pusės atkarpos nuo pastato M. K. Čiurlionio g. Nr. 16 iki pastato Nr. 28** (išskyrus pastatus Nr. 3, Nr. 19, pastato Nr. 16 antstatą, skardos lakštų tvorą, iki Antrojo pasaulinio karo statytų pastatų po XX a. vid. atliktas rekonstrukcijas, įrengtas, rekonstruotas durų, langų angas, įrengtus ir rekonstruotus stoglangius, paaukštintas pastoges, įrengtas stogų dangas, po Antrojo pasaulinio karo statytų pastatų atliktas angų, stoglangių rekonstrukcijas, po statybos laikotarpio įrengtus stoglangius, paaukštintas pastoges; -; TRP 29, 30 lap.; IKONOGRA Nr. 20, 22, 23, 69, 71, 73, 81; FF Nr. 35.1, 36.1, 12-14, 37.5, 7-8a, 10, 38.8-10, 12, 39.1, 4-6, 8-10, 48.3-5; 2019 m.); **J. Basanavičiaus (S. Konarskio) g. ŠV pusės atkarpos nuo sankryžos su P. Klijmo g. iki pastato J. Basanavičiaus g. Nr. 43, nuo pastato J. Basanavičiaus g. Nr. 37 iki pastato Nr. 29, SR pusės atkarpos nuo pastato J. Basanavičiaus g. Nr. 25 iki pastato Nr. 15** (išskyrus pastatą J. Basanavičiaus g. Nr. 21 bei pastatą S. Konarskio g. Nr. 3, po XX a. vid. atliktas rekonstrukcijas, įrengtas, rekonstruotas durų, langų angas, įrengtus ir rekonstruotus stoglangius, paaukštintas pastoges, įrengtas stogų dangas, dūmtraukių apskardinimus; -; TRP 30-33 lap.; IKONOGRA Nr. 20, 22, 23, 77, 78, 80, 81; FF Nr. 47.14, 16, 48.10, 11, 49.8-10, 50.1, 9-12; 2019 m.); **P. Skorinos g. V pusės atkarpos iš pastatų P. Skorinos g. Nr. 14, 16 ir R pusės atkarpos nuo pastato P. Skorinos g. Nr. 3 iki pastato Nr. 9** (išskyrus iki Antrojo pasaulinio karo statytų pastatų po XX a. vid. atliktas rekonstrukcijas, įrengtas, rekonstruotas durų, langų angas, įrengtus ir rekonstruotus stoglangius, paaukštintas pastoges, įrengtas stogų dangas, po Antrojo pasaulinio karo statytų pastatų atliktas angų, stoglangių rekonstrukcijas, po statybos laikotarpio įrengtus stoglangius, paaukštintas pastoges; -; TRP 32 lap.; FF Nr. 42.2-4, 45.4-6; 2019 m.); **J. Basanavičiaus g. PV, P pusės atkarpos nuo sankryžos su Mindaugo g. iki pastato J. Basanavičiaus g. Nr. 42** (išskyrus pastatus Švitrigailos g. Nr. 1, Vytenio g. Nr. 2, pastato J. Basanavičiaus g. Nr. 22A antstatą, iki Antrojo pasaulinio karo statytų pastatų po XX a. vid. atliktas rekonstrukcijas, įrengtas, rekonstruotas durų, langų angas, įrengtus ir rekonstruotus stoglangius, paaukštintas pastoges, įrengtas stogų dangas, dūmtraukių apskardinimą, po Antrojo pasaulinio karo statytų pastatų atliktas angų, stoglangių rekonstrukcijas, po statybos laikotarpio įrengtus stoglangius, paaukštintas pastoges; -; TRP 32, 33 lap.; IKONOGRA Nr. 81-85; FF Nr. 51.1-6, 52.1-6, 53.2-3, 54.1; 2019 m.); **Algirdo g. R pusės atkarpos nuo sankryžos su J. Basanavičiaus g. iki pastato Algirdo g. Nr. 6 bei Algirdo g. V pusės atkarpos nuo sankryžos su T. Ševčenkos g. iki pastato Algirdo g. Nr. 23A** (išskyrus pastato Algirdo g. Nr. 4 antstatą, Algirdo g. Nr. 23 užstatytą 4 aukštą, po XX a. vid. atliktas rekonstrukcijas, įrengtas, rekonstruotas durų, langų angas, įrengtus ir rekonstruotus stoglangius, paaukštintas pastoges, įrengtus dūmtraukius, dūmtraukių apskardinimą; -; TRP 33, 35 lap.; IKONOGRA Nr. 83-84, 95-96; FF Nr. 51.6-10, 66.1, 15; 2019 m.); **A. Vivulskio g. Š pusės atkarpos nuo sankryžos su Mindaugo g. iki pastato A. Vivulskio g. Nr. 3 bei A. Vivulskio g. P pusės atkarpos nuo sankryžos su Mindaugo g. iki pastato A. Vivulskio g. Nr. 16** (išskyrus pastatus A. Vivulskio g. Nr. 4A, Algirdo g. Nr. 13, iki Antrojo pasaulinio karo statytų pastatų po XX a. vid. atliktas rekonstrukcijas, įrengtas, rekonstruotas durų, langų angas, įrengtus ir rekonstruotus stoglangius, paaukštintas pastoges, po Antrojo pasaulinio karo statytų pastatų atliktas angų, stoglangių rekonstrukcijas, po statybos laikotarpio įrengtus stoglangius, paaukštintas pastoges, įstiklintus balkonus, tvora tarp pastatų Mindaugo g. Nr. 7 ir A. Vivulskio g. Nr. 2A netyrinėta; -; TRP 33 lap.; FF Nr. 51.12-14, 62.4-5, 63.2-7, 64.1-6; 2019 m.); **Vytenio g. V pusės atkarpos nuo pastato Vytenio g. Nr. 3 iki pastato Nr. 7** (išskyrus pastato Vytenio g. Nr. 5 antstatą, pastato Vytenio g. Nr. 7 priestatą, po XX a. vid. atliktas rekonstrukcijas, įrengtas, rekonstruotas durų, langų angas, įrengtus ir rekonstruotus stoglangius, paaukštintas pastoges, įrengtas stogų dangas; -; TRP; FF Nr. 54.9-10; 2019 m.); **Švitrigailos g. V pusės atkarpos nuo sankryžos su A. Vivulskio g. iki sankryžos su T. Ševčenkos g. ir R pusės atkarpos iš pastatų Švitrigailos g. Nr. 14, 16** (išskyrus pastato Švitrigailos g. Nr. 14 antstatą, pastato Švitrigailos g. Nr. 16 priestatą, iki Antrojo pasaulinio karo statytų pastatų po XX a. vid. atliktas rekonstrukcijas, įrengtas, rekonstruotas durų, langų angas, įrengtus ir rekonstruotus stoglangius, paaukštintas pastoges, įrengtus dūmtraukius, dūmtraukių apskardinimą, po Antrojo pasaulinio karo statytų pastatų atliktas angų, stoglangių rekonstrukcijas, po statybos laikotarpio įrengtus stoglangius, paaukštintas pastoges; -; TRP 33, 34 lap.; IKONOGRA Nr. 93; FF Nr. 62.1-4, 63.8, 66.5; 2019 m.); **T. Ševčenkos g. P pusės atkarpos iš pastatų T. Ševčenkos g. Nr. 12 ir Švitrigailos g. Nr. 16** (išskyrus pastato T. Ševčenkos g. Nr. 12 užstatytą 4 aukštą, pastato T. Ševčenkos g. Nr. 16 priestatą, po XX a. vid. atliktas rekonstrukcijas, įrengtas, rekonstruotas durų, langų angas, įrengtus ir rekonstruotus stoglangius, paaukštintas pastoges, įrengtas stogo dangas; -; TRP 34 lap.; FF Nr. 66.4-5; 2019 m.); **Algirdo g. R pusės atkarpos nuo sankryžos su T. Ševčenkos g. iki sankryžos su Šaltinių g. ir V pusės atkarpos nuo pastato Algirdo g. Nr. 41 iki pastato Nr. 45** (išskyrus sklype Algirdo g. Nr. 20 prie gatvės esantį pastatą, pastato Algirdo g. Nr. 18 paaukštinimą, pastato Nr. 20 paaukštinimą pastogę, nuo XX a. vid. naujai įrengtas, rekonstruotas pastatų durų, langų angas, naujas stogo dangas, tūrinius bei plokštuminius stoglangius; išsklotinės iš dalies pakitusios; TRP 35,

37 lap.; IKONOGRA Nr. 18-20, 22, 23; FF Nr. 65.6-16, 74.1, 2, 18-20, 75.1-4; 2019 m.); **Naugarduko g. PR pusės atkarpos nuo sankryžos su Švitrigailos g. iki sankryžos su Aguonų g.** (išskyrus pastatus Naugarduko g. Nr. 16A, 30A, 34, 36, pastatą Algirdo g. Nr. 35, pastato Naugarduko g. Nr. 14 paaukštintą pastogę, pastato Naugarduko g. Nr. 32B antstatą, nuo XX a. vid. naujai įrengtas, rekonstruotas pastatų durų, langų angas, naujas stogo dangas, tūrinius bei plokštuminius stoglangius; išsklotinės iš dalies pakitusios; TRP 35, 36 lap.; IKONOGRA Nr. 18-20, 22, 23; FF Nr. 74.3-6, 75.9, 76.1-3, 5, 7-9; 2019 m.); **Mindaugo g. R pusės atkarpos nuo sankryžos su Naugarduko g. iki pastato Mindaugo g. Nr. 22 bei V pusės atkarpos nuo sankryžos su Naugarduko g. iki pastato Mindaugo g. Nr. 21** (išskyrus pastato Mindaugo g. Nr. 19 paaukštintą pastogę, nuo XX a. vid. naujai įrengtas, rekonstruotas pastatų durų, langų angas, naujas stogo dangas, tūrinius bei plokštuminius stoglangius; išsklotinės iš dalies pakitusios; TRP 35, 37 lap.; IKONOGRA Nr. 18-20, 22, 23; FF Nr. 76.10, 12, 78.11-13; 2019 m.); **Saltinių g. Š pusės atkarpos nuo pastato Saltinių g. Nr. 8 iki pastato Nr. 14 bei P pusės atkarpos nuo pastato Saltinių g. Nr. 7 iki pastato Nr. 11** (išskyrus nuo XX a. vid. naujai įrengtas, rekonstruotas pastatų durų, langų angas, naujas stogo dangas, tūrinius bei plokštuminius stoglangius; išsklotinės iš dalies pakitusios; TRP 37 lap.; IKONOGRA Nr. 18-20, 22, 23; FF Nr. 76.16-18, 77.17-19, 21; 2019 m.); **Švitrigailos g. R pusės atkarpos nuo pastato Švitrigailos g. Nr. 26 iki pastato Nr. 28** (išskyrus nuo XX a. vid. naujai įrengtas, rekonstruotas pastatų durų, langų angas, naujas stogo dangas, tūrinius bei plokštuminius stoglangius; išsklotinės iš dalies pakitusios; TRP 36 lap.; IKONOGRA Nr. 18-20, 22, 23; FF Nr. 74.8, 10; 2019 m.); **Panerių g. Š pusės atkarpos nuo pastato Panerių g. Nr. 13 iki pastato Nr. 15** (išskyrus pastato Panerių g. Nr. 15 priestatą, nuo XX a. vid. naujai įrengtas, rekonstruotas pastatų durų, langų angas, naujas stogo dangas; išsklotinės iš dalies pakitusios; TRP 39 lap.; IKONOGRA Nr. 18-20, 22, 23; FF Nr. 79.5, 6; 2019 m.); **Panerių g. P pusės atkarpos nuo pastato Panerių g. Nr. 6 iki pastato Šv. Stepono g. Nr. 35** (išskyrus pastato Panerių g. Nr. 6 užstatytą 3 a., nuo XX a. vid. pakeistas fasadų angas, naujas stogo dangas, dūmtraukių apskardinimą, tūrinius ir plokštuminius stoglangius; išsklotinės iš dalies pakitusios; TRP 39 lap.; FF Nr. 87.6-8; 2019 m.);

7.2.2.9. **dominantės - operos ir baletų teatro rūmai, A. Vienuolio g. Nr. 1** (-; -; TRP; IKONOGRA Nr. 24; FF Nr. 0.5, 9, 10, 3A.1; 2019 m.); **Vilniaus Šv. apaštalo Jokūbo ir Pilypo bažnyčios, dominikonų vienuolyno ansamblio ir Šv. Jokūbo ligoninės statinių komplekso Šv. apaštalo Jokūbo ir Pilypo bažnyčia, Vasario 16-osios g. Nr. 11** (-; -; TRP; IKONOGRA Nr. 4, 5, 7, 8-14, 16-20, 22-25a, 27, 28, 30, 31, 38, 39, 41, 44, 47, 48; FF Nr. 0.5-9, 12.6, 9; 2019 m.); **Mokslininkų namas, Vašingtono a. Nr. 1** (-; -; TRP; IKONOGRA Nr. 29, 47-49; FF Nr. 0.5-9, 17.1-3; 2019 m.); **Šv. Konstantino ir Šv. Michailo cerkvė, J. Basanavičiaus g. Nr. 27** (-; -; TRP 30 lap.; IKONOGRA Nr. 77-79, 81; FF Nr. 49.1, 2, 11, 50.8; 2019 m.);

7.2.3. užstatymo bruožai - **Naujamiesčio šiaurinei teritorijai - Lukiškių priemiesčiui būdingas reguliarus gatvių tinklas su vyraujančiu perimetriniu kvartalų, aikščių užstatymu. Centrinėje priemiesčio dalyje vyrauja užstatymas mūriniais 3-4 a., su pastogėmis istorizmo, rečiau - modernio - stilistikos gyvenamosios paskirties pastatais, nuomojamais namais, kurių pirmas aukštas dažnai pritaikytas komercinėms patalpoms, dekoruotas tinko rustais, likusių aukštų fasadų dekoras pagrindinėse gatvėse išsiskiria gausa ir puošnumu - kvartalų kampuose esantys pastatai dažnai akcentuoti rizalitais, erkeriais su bokšteliais, gausų fasadų tūrinių elementų - balkonų, portalų. Centrinėje priemiesčio dalyje išsiskiria asimetriškų modernio architektūros formų, dekoruotų faktūriniu tinku, reljefiniais tinko elementais, dekoratyvinėmis keraminėmis, glazūruotomis plytelėmis pastatų kvartalas, vad. Kražių kolonija. Lukiškių priemiesčio dalyje vyrauja tinkuoto mūro pastatai, rečiau pasitaikantys istorizmo plytų stiliaus pastatai greta pagrindinių gatvių taip pat gausiai dekoruoti profiliuotomis plytomis. Pastatų stogai dengti skarda arba čerpėmis. P, Š Lukiškių priemiestį ribojančių J. Jasinskio, Pamėnkalnio, A. Goštauto gatvių išsklotinėse dominuoja 4-5 a. pokario retrospektyvizmo stilistikos pastatai, kvartalų kampuose dažnai akcentuoti aukštesniais rizalitais ar masyvesnio tūrio korpusais, čerpėmis dengtais stogais. Priemestyje fragmentiškai pasitaiko tarpukario ir ankstyvojo pokario modernizmo stilistikos pastatų sutapdintais stogais. Tarpukario modernizmo stilistika būdinga Lukiškių priemiesčio vilų architektūrai - fasadai kukliai dekoruoti, akcentuoti asimetriškai išdėstytais tūriniais elementais. Centrinės priemiesčio dalies akcentas - barokinė Šv. Jokūbo ir Pilypo bažnyčia. Priemiesčio erdvėje neretai dominuoja pavieniai ankstyvojo ir vėlyvojo sovietinio modernizmo architektūros pastatai - Mokslininkų namai Š dalyje, operos ir baletų teatro rūmai ŠR dalyje. Lukiškių priemiesčio ŠV dalies architektūriniai akcentai - istorizmo "plytų stiliaus" Lukiškių kalėjimo pastatų kompleksas su neobizantinio stiliaus Šv. Mikalojaus Stebukladario cerkve ir vėlyvojo sovietinio modernizmo Lietuvos Respublikos Aukščiausiosios Tarybos rūmai su greta esančiu retrospektyvizmo (sorealizmo) stiliaus Martyno Mažvydo bibliotekos pastatu (-; -; BR Nr. 1; IKONOGRA Nr. 25a, 27-33, 35-50; FF Nr. 0.13-21, 1.1-5, 2.1-7, 3.2-7, 3A.2, 4.1-3, 5.1-7, 6.1-5, 7, 7.1, 2, 5-7, 8.1-4, 9.1-4, 7-15, 10.1-4, 11.1-8, 12.1, 2, 7-12, 13.2, 3; 14.1, 4-6, 15.1, 2, 4-9, 16.1-4, 6, 7, 17.1-3; 18.1, 2, 5-9, 19.1-5, 8, 20.1-8, 24.1-4, 25.2-4, 6; 2019 m.); **Naujamiesčio teritorijos - Pohuliankos vyraujančiam perimetriniam užstatymui būdingas pastatų išdėstymas palei gatvės liniją, paliekant praėjimus-pravažiavimus tarp jų arba blokuojant juos tarpusavyje. Dominuoja mūriniai pastatai, dengti dvišlaičiais, valminiais, mansardiniais, sutapdintais stogais, su lygios skardos lakštų arba molio čerpių dangomis. Būdingi tūriniai dvišlaičiai, pusapskričiai stoglangiai, balkonai su metalinėmis tvorelėmis. Pastatų fasadai tinkuoti, rečiau - netinkuoti istorizmo, „plytų stiliaus“ pastatai. Vietomis būdingi paaukštinti cokoliai dėl kintančio reljefo. Sodybiniam užstatymui būdingas sklypo užstatymas gyvenamosios ir ūkinės paskirties pastatais, gyvenamuosius namus atitraukiant nuo sklypo ribų ir suformuojant sodybą kvartalo gilumoje arba gyvenamąjį namą statant palei gatvę su ūkine dalimi sklypo gilumoje. Ūkiniai pastatai dažniausiai išdėstomi po 1-2 sklypo gale. Sodybiniam užstatymui būdingi mediniai, mūriniai gyvenamieji namai dvišlaičiais, valminiais, pusvalminiais, mansardiniais stogais, dengtais lygios skardos lakštų danga. Mediniams pastatams būdingas fasadų apkalimas lentelėmis, langinės, kukli drožyba. Miesto vilų užstatyme išskirtinos tarpukario 2 a. mūrinės vilos sutapdintais stogais, susidedančios iš skirtingo aukštingumo tūrių. Taip pat būdingos 1 a. vilos su mansardiniais aukštais stogais, dengtais tiek skardos lakštų danga, tiek molio čerpėmis. Sklypai nėra erdvūs, pastatai išdėstyti perimetru palei gatvę arba atitraukti nuo jos. (-; -; TRP; IKONOGRA Nr. 18-20, 22-24, 51, 52, 54, 57, 64-80; FF Nr. 28.2-11, 29.2-7, 9, 10, 30.8-11, 31.1-7, 10-15, 19, 20, 32.5-10, 33.1-7, 9-11, 34.8, 35.1-6, 8-13, 36.1-14, 37.1-11, 38.2, 3, 4a, 5-10, 12-13a, 17-19, 39.1-6, 8-10, 42.2-4, 45.1-6, 9-10, 46.2-12, 14-17, 47.1-7, 10-22, 48.3-5, 7-12, 49.4, 5, 8-10, 50.1-3, 5-7, 9-12; 2019 m.); **Naujamiesčio pietinei teritorijai - Senojo Naujamiesčio priemiesčiui būdingas reguliarus gatvių tinklas su vyraujančiu perimetriniu kvartalų užstatymu. Gatvių pastatų plokštuminiai fasadai su horizontaliu skaidymu, fasaduose dominuojantys istorizmo, modernizmo stiliai. XIX a. II. p.-XX a. I p. susiformavusių užstatymo struktūrų išdėstyti išilgai gatvių******

pagrindiniai pastatų tūriai, formuojantys išsines išsklotines su pagrindinėse gatvėse aukštesniais pastatais, paaukštiniais cokoliais dėl kintančio reljefo. Paprasti, be stilistinių požymių kiemų fasadai, dvišlaičiai, valminiai, pavieniai mansardiniai, daugiašlaičiai pažemintos konstrukcijos, lygių plokštumų be puošybos stogai su čerpių, skardos lakštų danga, tinkuoto ir netinkuoto plytų mūro dūmtraukiais. Labiausiai paplitęs gyvenamųjų, nuomomųjų namų tipas. Išlikusiam XIX a. II. p.-XX a. I p. sodybiniam užstatymui būdingas gyvenamųjų namų išdėstymas pagal gatvės liniją arba atitraukiant nuo jos. Vyrauja XIX a. pab. - XX a. I p. 1 a. rąstinės konstrukcijos, rečiau mūriniai namai su pastogėmis, mansardomis. Būdinga dvišlaičiai stogai, uždarnos verandos, fasadų apkalimas medinėmis lentomis, kukli drožyba. Pramonės ir infrastruktūros užstatymas pasižymi konstruktyviomis, funkciškai tikslingomis ir lakoniškomis architektūrinėmis formomis, industriniais statybos būdais ir modernių statybinių medžiagų naudojimu. Išsiskirtini tabako fabriko „Zefyras“ administraciniai pastatai, bendrovės „Vilniaus šaldytuvų“ šaldytuvų ir administracinis pastatas. Pokario retrospektyvizmo stilistika išsiskiria Geležinkeliečių kultūros rūmai, rekonstruotas geležinkelio stoties pastatas. Išlikusiems XIX a. II. p.-XX a. I p. garvežių gražios depų pastatams būdingas istorizmo stiliaus fasadų dekoras. (-; iš dalies pakitę; IKONOG Nr. 82-85, 87, 92-96, 101; FF Nr. 51.1-10, 12-17, 52.1-12, 53.1-4, 8-14, 54.1-2, 6-7, 9-11, 62.1-9, 63.1-8, 10-14, 64.1-6, 9-10, 65.3, 4, 6-19, 66.1-21, 67.1, 7-13, 73.2, 3, 9, 74.1-5, 8-10, 13, 14, 16, 18-20, 22, 75.1-11, 76.1-19, 21-24, 77.2, 5-22, 78.2-8, 11-14, 79.5-9, 80.2-14, 85.1-3, 7, 16, 87.5-8, 90.5, 6, 10-12, 23, 30; 2019 m.).

7.4. Artimiausios kultūros paveldo objekto teritoriją ar vietovę supančios aplinkos kultūrinio kraštovaizdžio vertingosios savybės - **R ribojasi su Vilniaus senamiesčiu 16073, U1P, UR1** (-; -; TRP; -; 2019 m.).

7.5. Faktai apie svarbias visuomenės, kultūros ir valstybės istorijos asmenybes, įvykius, kurie susiję su vietovėmis - **dabartinis Naujamiesčio rajonas apima tris senuosius Viniaus priemiesčius: Lukiškes, Pohulianką ir Naujamiestį** (senasis Naujamiesčio priemiestis formavosi į pietvakarius nuo senamiesčio). XV a. atsikėlus totoriams į Lukiškes (teritoriją nuo Neries upės šiaurėje iki Tauro kalno ir Jasinskio g. pietuose), buvo pastatyti jų namai, mečetė ir įrengtos kapinės prie jos. Nuo XVI a. Lukiškėse buvo prieplauka, palei Nerį stovėjo pirklių sandėliai. XVII a. Lukiškės tapo Vilniaus priemiesčiu, susiformavo trys gatvės. 1642 m. Lukiškėse įsikūrė dominikonai, pastatė Šv. apaštalų Jokūbo ir Pilypo bažnyčią, vėliau vienuolyną. 1799 m. vienuolyne buvo įkurta Šv. Jokūbo ligoninė. XVIII a. 3-4 deš. Fiurstenhofo sudarytame Vilniaus miesto plane senojo Naujamiesčio vietoje pažymėtos kalvotos tuščios žemės, tik šiaurine riba praeina kelias vėliau išsivystęs į Pohuliankos gatvę (dab. J. Basanavičiaus g.). XVIII a. šios žemės buvo pradėtos dalinti savininkams. Dalinami sklypai apėmė didelius žemės plotus, kurie ilgą laiką liko tušti arba tarnavo kaip dirbama žemė. XVIII a. pab.-XIX a. pr. Naujamiesčio teritorija buvo gana nuošalus priemiestis nedaug tesusijęs su miesto gyvenimu, ir tik tai, kad kai kurie nuo seniau egzistuojantys keliai jau turėjo savus pavadinimus ir buvo virtę gatvėmis, rodytų, jog ryšiai su miestu vis stiprėjo. Totorių Lukiškėse šalia menko užstatymo Neries pakrantėje buvo išsidėstę pirklių sandėliai. Pohuliankoje - Tauro kalno šiauriniame šlaite XVIII a. pab.-XIX a. pr. buvo įrengtos Šv. apaštalų Jokūbo ir Pilypo bažnyčios parapijinės kapinės, XIX a. pr.-XIX a. pab. šiaurės vakarų kalno šlaite veikė Šv. Jokūbo ligoninės našlaičių kapinės, XIX a.-XX a. pr. vakarų šlaite veikė „Choleros kapinės“, XIX a. vid. rytiniame Tauro kalno šlaite veikė žydų choleros kapinės, 1809-1958 m. ant Tauro kalno veikė evangelikų kapinės. Tauro kalno papėdėje susiformavo didelės, netaisyklingos posesijos, užstatytos mediniais laisvai stovinčiais namais. 1817 m. patvirtinus Vilniaus išplanavimo ir užstatymo planą (autoriai V. Gestis ir J. Pusjė), pradėtas formuoti naujasis reprezentacinis miesto centras, kurio ašimis numatytas dabartinis Gedimino prospektas ir Lukiškių aikštė. Kadangi planas neatitiko gamtinių sąlygų ir faktinės žemės nuosavybės, 2-ame deš. imta kurti naują perspektyvinį planą. Nors vėlesniuose Vilniaus planuose pažymėta kuklėnė miesto plėtra, tačiau dalis pirmojo plano idėjų išliko: jame numatyta centrinė Šv. Jurgio gatvė (Gedimino prospektas) 1834 m. jau buvo pradėta tiesti. Lukiškių priemiestyje buvo suplanuotas naujas gatvių tinklas, nugriaujant menkaverčius medinius namus. Teritorija, vadinama Pohulianka, taip pat suskirstyta kvartalais. 1861 m. Lukiškių aikštė jau buvo sutvarkyta - įrengtos Malkų, Šieno, Grūdų, Arklių ir Daržovių turgavietės, Neries pakrantė paskirta miško biržai. XIX a. II p. planai rodo, kad Lukiškių aplinka kito lėtai - dominavo nedidelės skurdžios sodybos, senasis gatvių tinklas ir žemėnauda. Lukiškių priemiestyje planuose rodomi tik Šv. apaštalų Jokūbo ir Pilypo bažnyčia su vienuolynu ir kalėjimo kompleksas. Padėtis pasikeitė XIX a. pab. - buvęs priemiestis virto prestižine, judria, komerciniu atžvilgiu patrauklia miesto dalimi. Didelės reikšmės tolesniam Naujamiesčio vystymuisi turėjo 1860 m. pietine Vilniaus dalimi nutiestas geležinkelis. Suaktyvėjo miesto pramonės ir prekybos vystymasis. Tai sudarė socialines-ekonominės sąlygas miestui toliau augti ir plėstis. Ypač tai atsiliepė vad. Senojo Naujamiesčio (teritorijoje tarp geležinkelio pietuose ir J. Basanavičiaus, buv. Didžiosios Pohuliankos g., šiaurėje) vystymuisi - susisiekimui su geležinkeliu buvo tiesiamos naujos gatvės, prie kurių buvo statomi nauji namai. Miestas pradėjo smarkiai plėstis - nutarta 1837 m. planą pakeisti nauju, kuris labiau atitiktų miesto vystymosi poreikius. Naujasis 1875 m. planas numatė suskirstyti miesto teritoriją į 235 kvartalus - „mūrinius ir medinius“. Priemiesčiuose turėjo būti panaikinta daug skersgatvių ir pakeistas stichiškai susiformavęs gatvių tinklas. Tačiau priemiesčių gyventojams tai nepatiko ir, pavyzdžiui, Lukiškėse nebuvo nutiestos visos numatytos gatvės. Numatytuose mūriniuose kvartaluose tebebuvo statomi mediniai namai. Tik Šv. Jurgio prospektas buvo bene vienintelė gatvė, nutiesta šiame rajone pagal numatytą projektą, čia buvo statomi didžiausi ir geriausi namai. XX a. pr. koncentruojantis įvairioms įstaigoms bei gamykloms, palaipsniui ėmė virsti ir miesto centru. 1889 m. Šv. Jurgio prospektu P pusėje pastatyti Teismo rūmai, 1904 - Marijos mergaičių gimnazija - iš esmės buvo suformuota mūsų laikų pasiekusi Lukiškių aikštės erdvė. Pohuliankoje nutiesti naujas gatves buvo daug paprasčiau, nes čia buvo nemaža neužstatytų miesto plotų. Tokiu būdu iki Pirmojo pasaulinio karo būtent šioje miesto dalyje 1875 m. planas buvo įgyvendinamas didžiausiu mastu. Šis planas su nedideliais pakeitimais buvo įgyvendintas ir vad. Senajame Naujamiesčio priemiestyje. XIX a. pab. daugelis šios teritorijos vietų buvo gana tankiai užstatytos nedideliais mediniais ir mūriniiais gyvenamaisiais namais, prie kurių buvo privažiuojama mažomis gatvelėmis ir keliukais. Įgyvendinat 1875 m. planą ir nutiesiant plačias naujas gatves, daugelį tų namelių teko nugriauti. Tarpukaryje Naujamiestis menkai pasikeitė. Naujos gatvės nebuvo nutiestos ir tvarkomos, sklypų parceliacija vyko lėtai. Tarpukaryje Lukiškių aikštė funkcionavo kaip turgaus aikštė. 1920 m. aikštės viduryje Lenkijos administracija pastatė paminklinį akmenį 1863 m. sukilimo aukoms atminti, kuris, 1936 m. aikštę pavadinus J. Pilsudskio vardu, iškeltas į SR jos dalį, o viduryje pastatytas paminklas maršalui Juzefui

Pilsudskiui (1867-1936). Uždrausta prekyba, imti rengti iškilmingi renginiai. 1938 m. sudarytas naujas Vilniaus miesto plėtros planas. Jame nurodyta, kad yra didžiulės galimybės vystyti vakarinę miesto dalį, esančią tarp Neries ir geležinkelio. Pagal planą šis rajonas turėjo mišrų užstatymo pobūdį: šiaurinėje ir rytinėje dalyje dominavo gyvenamasis užstatymas, į pietus - prekybinis-pramoninis, o į vakarus, Paneriuose - tik pramoninis. Pirmus namų aukštus turėjo užimti prekybinės įstaigos, o pramonė gyvenamuose kvartaluose paliekama tik ta, kuri nedaro žalos aplinkai. Tarpukariu kiek apstojęs augimas įgavo neregėtus matmenis pokariu. Kai kur plynose vietose, o kai kur buvusiuose gyvenamųjų namų kvartaluose vienas po kito buvo statomi pramoniniai gigantai. Vienas jų - 1948 m. pastatytas elektrotechnikos fabrikas „Elfa“. 1950 m. buvo rekonstruota geležinkelio stotis, 1974 m. greta pastatyta autobusų stotis, ant Tauro kalno buvusiose evangelikų kapinėse 1974 m. pastatyti santuokų rūmai. 9 dešimtmetyje per Lukiškių vidurį nuo Vingio parko pusės link Snipiškių ir Saltoniškių nutiesta nauja automobilių magistralė (Geležinio Vilko g.), jai iškastas tunelis, pastatytas Geležinio Vilko tiltas (1979 m.) per Nerį.

Pastaba

Namų kompleksas u.k. 47504, Vilniaus m., Mindaugo g. 32, 2022-04-20 aktu Nr. VI-RM-288 tapo kultūros paveldo objektu. Pastatų kompleksas u.k. 47585, Vilniaus m., Vivulskio g. 4, 2022-06-01 aktu Nr. VI-RM-295 tapo kultūros paveldo objektu.

Dokumentai

Krauna dokumentus...

Tyrimai

Krauna tyrimus...

Šaltiniai ir medžiagos

1. ANTROPIKAITĖ, D., 2011 m. Dainavos g. 3, Vilniaus miesto istorinėje dalyje, vad. Naujamiesčiu (33653), archeologijos žvalgomųjų tyrimų ataskaita.
2. BALIULYTĖ, I.; RACEVIČIENĖ, A.; VALUŽYTĖ, J. Vilniaus Naujamiesčio istoriniai tyrimai, Vilniaus miesto savivaldybės kultūros vertybių skyrius.
3. BUTĖNAS, Eugenijus. Šenkapis Vilniuje, Čiurlionio g. 3. Archeologiniai tyrinėjimai Lietuvoje 2007 metais. Vilnius, 2008, p. 201-202.
4. BUTĖNAS, Eugenijus. M. K. Čiurlionio g. Nr. 3 archeologinių tyrimų Vilniuje, 2007-2008 m. ataskaita. Vilnius, 2008.
5. DAMINAITIS, Vidas. 2005 m. Vilnius, Čiurlionio g. Nr. 3. Archeologinių tyrimų ataskaita. Vilnius, 2006.
6. DAMINAITIS, Vidas. Tyrinėjimai Vilniuje, Čiurlionio g. 3. Archeologiniai tyrinėjimai Lietuvoje 2005 metais. Vilnius, 2006, p. 129-130.
7. DIČIUVIENĖ, Rasa; VALUŽYTĖ, Jūratė. Vilniaus Naujamiesčio pastatų vertybinis inventorizavimas. Istorinės-meninės raidos tyrimai. Pastatų istorinės anketos. Vilnius, 1997–1999. Vilniaus miesto savivaldybės kultūros vertybių skyrius.
8. JOGĖLA, Vytautas; MEILUS, Elmantas; PUGAČIAUSKAS, Virgilijus. Lukiškės: nuo priemiesčio iki centro (XV a.-XX a. pradžia). Vilnius, 2008.
9. FILIPAVIČIENĖ, Giedrė; VALUŽYTĖ, Jūratė. Vilniaus Naujamiestis. Pastatų vertybinis inventorizavimas. Teritorija tarp Naugarduko, Aguonų, Kauno, Mindaugo, Punsko, Sodų, Seinų gatvių ir Geležinkelio atkarpos nuo Liepkalnio geležinkelio tilto ir Burbiškių gatvės. Istoriniai tyrimai. Vilnius, 2002. UAB „Senojo miesto architektai“.
10. FILIPAVIČIENĖ, Giedrė; ir kiti. Vilniaus Naujamiesčio pastatų paminklosauginis vertinimas. Pasiūlymai dėl įtraukimo į NKV registrą, 2003, UAB „Senojo miesto architektai“.
11. FILIPAVIČIENĖ, Giedrė; MIKNEVIČIENĖ, Giedrė; PUODŽIUKIENĖ, Dalia. Medinės architektūros paveldo apsaugos strategijos metmenys. Byla Nr. 2 – teritorijų, grupių, unikalių statinių įvertinimo lentelės, fotofisacija. 2004, UAB „Senojo miesto architektai“.
12. GIRLEVIČIUS, Linas. Tyrinėjimai Pamėnkalnio g. 7/8. Archeologiniai tyrinėjimai Lietuvoje 2005 metais. Vilnius, 2006, p. 338-339.
13. GLEMŽA, J.; GUČAS A.; ir kiti. Vilniaus m. Centrinės dalies (1940 m. miesto ribose) paminklinių teritorijų statuso pasiūlymai, 1993, KPC archyvas.
14. JANKAUSKAS, Rimantas; BARTKUS, Arūnas; ir URBANAVIČIUS, Agnius. Preliminarūs 2005 m. kasinėjimų antropologinės medžiagos tyrimų rezultatai. Archeologiniai tyrinėjimai Lietuvoje 2005 m. Vilnius, 2006, p. 453 (Švitrigailos/Kauno g. sankryža), p. 451-452 (M.K. Čiurlionio g. 3).
15. JANKAUSKAS, Rimantas; BARTKUS, Arūnas; ir URBANAVIČIUS, Agnius. Preliminarūs 2006 m. archeologijos kasinėjimų antropologinės medžiagos tyrimų rezultatai. Archeologiniai tyrinėjimai Lietuvoje 2006 m. Vilnius, 2007, p. 536-538 (Rotundo g. 4).
16. JANKAUSKAS, Rimantas; KURILA, Laurynas; BARTKUS, Arūnas; ir URBANAVIČIUS, Agnius. Preliminarūs 2007 m. archeologinių kasinėjimų antropologinės medžiagos tyrimų rezultatai. Archeologiniai tyrinėjimai Lietuvoje 2007 m. Vilnius, 2008, p. 561-562 (M.K. Čiurlionio g. 3).
17. JANKAUSKAS, Rimantas; BARTKUS, Arūnas; ir URBANAVIČIUS, Agnius. Preliminarūs 2008 m. archeologinių kasinėjimų antropologinės medžiagos tyrimų rezultatai. Archeologiniai tyrinėjimai Lietuvoje 2008 m. Vilnius, 2009, p. 541-542 (Aludarių 1/Pakalnės 2. (Žukovskio 2008 m. duomenys). Pateikti kaulai atsitiktiniai, iš suardytų kapų).
18. JOGĖLA, Vytautas; PUGAČIAUSKAS Virgilijus; MEILUS, Elmantas. Lukiškės: nuo priemiesčio iki centro (XV–XX a. pradžia)
19. KATALYNAS, Kęstutis. Žvalgomųjų archeologinių tyrimų Vilniuje, Lukiškių aikštėje, ataskaita. Lietuvos istorijos instituto rankraštynas, f. 1, b. 1957.
20. KATALYNAS, Kęstutis. Vilniaus Lukiškių aikštės 2004 m. žvalgomųjų archeologinių tyrimų ataskaita. Lietuvos istorijos instituto rankraštynas, f. 1, b. 4345.
21. KATALYNAS, Kęstutis. Žvalgomieji archeologiniai tyrimai Vilniuje, Rotušės a., Šv. Stepono, Pamėnkalnio ir Z. Sierakauskos gatvėse. Archeologiniai tyrinėjimai Lietuvoje 2001 metais. Vilnius, 2002, p. 189.
22. KATALYNAS, Kęstutis; ir VAITKEVIČIUS, Gediminas. Lietuvos Respublikos kultūros paminklo - Vilniaus senamiesčio (U1P) vertingų elementų ištyrimas ir analizė. Erdvinės struktūros įvertinimas, senamiesčio zonavimo archeologiniu požiūriu pasiūlymai. Kultūros paveldo centro paveldosaugos biblioteka, f. 39, ap. 1, b.

1406, p. 68.

23. KVIZIKEVIČIUS, Linas; ir SARCEVIČIUS, Saulius. Žvalgomieji tyrinėjimai J. Basanavičiaus g. sklype 36. Archeologiniai tyrinėjimai Lietuvoje 2004 metais. Vilnius, 2006, p. 240.

24. KVIZIKEVIČIUS, Linas; ir SARCEVIČIUS, Saulius. Žvalgomieji tyrinėjimai Gedimino pr. 20, 24. Archeologiniai tyrinėjimai Lietuvoje 2004 metais. Vilnius, 2006, p. 241-243.

25. KVIZIKEVIČIUS, Linas; ir SARCEVIČIUS, Saulius. Žvalgomieji tyrinėjimai A. Jakšto ir Kaštonų gatvių sankirtoje. Archeologiniai tyrinėjimai Lietuvoje 2004 metais. Vilnius, 2006, p. 243-242.

26. KVIZIKEVIČIUS, Linas; ir SARCEVIČIUS, Saulius. Žvalgomieji tyrinėjimai J. Lelevelio g./A. Vienuolio g. Archeologiniai tyrinėjimai Lietuvoje 2005 metais. Vilnius, 2006, p. 353-354.

27. MURALIS, Vismantas. Aguonų gatvė 11. Archeologiniai tyrinėjimai Lietuvoje 2015 metais. Vilnius, 2016, p. 343-346;

28. OSTRausKIENĖ, D., Vilniaus miesto istorinės dalies, vad. Naujamiesčiu (33653), naugarduko g. 41, Vilniaus m., 2012 m. archeologinių žvalgomųjų tyrimų ataskaita. KPC paveldosaugos biblioteka.

29. PETRULIS, J. Vilniaus m. lauko darbų stebėjimo duomenys (Būdingesnieji faktai iš dienoraščio): 1948 m. Iš ČERNIAUSKAS, Mykolas. Vilniaus kalnelio Džeržinskio-Ukmergės gatvių sankryžoje stebėjimai – tyrinėjimai. Šiauliai 1952. Lietuvos istorijos instituto rankraštynas, f. 1, b. 13.

30. PILIČIAUSKAS G., Vilniaus miesto istorinėje dalyje, vad. Naujamiesčiu (33653), Algirdo g. 3, archeologinių žvalgymų 2011 m. ataskaita.

31. RACEVIČIENĖ, A., Pastatų Vilniuje Gedimino pr. 47, Ankštoji 8, Ankštoji 10, istorinės, urbanistinės, architektūrinės raidos analizė.

32. RAMANAUSKIENĖ, Justina. Žvalgymai Naugarduko gatvėje 18. Archeologiniai tyrinėjimai Lietuvoje 2009 metais. Vilnius, 2010, p. 409-411;

33. SARCEVIČIUS, Saulius. 2005 m. vykdytų archeologijos žvalgymų Vilniaus senamiestyje bei priemiestyje (A1610K) ataskaita. Vilnius, 2006.

34. ŠIMĖNAS, Valdemaras; ir STRAZDAS, Dainius. Žvalgomieji tyrinėjimai Gedimino pr. tarp Jogailos ir A. Jakšto g. Archeologiniai tyrinėjimai Lietuvoje 2004 metais. Vilnius, 2006, p. 255-261.

35. TAMOŠIŪNIENĖ, Ingrida, VITKAUSKIENĖ, Birutė Rūta, ŽILEVIČIŪTĖ, Aušrinė. Vilniaus miesto planai. Vilnius, 2016 m.

36. Tyrinėjimai, nesuteikę vertingos archeologinės informacijos. Archeologiniai tyrinėjimai Lietuvoje 2004 metais. Vilnius, 2006, p. 370.

37. VAICEKAUSKAS, Andrius. Žvalgomieji tyrinėjimai Vilniuje, M.K. Čiurlionio g. 3. Archeologiniai tyrinėjimai Lietuvoje 2005 metais. Vilnius, 2006, p. 137-138.

38. VAICEKAUSKAS, Andrius. 2005 m. Vilniaus miesto centrinės dalies vietinės reikšmės urbanistikos paminklo teritorijoje (UV-70), M. K. Čiurlionio g. 3 atliktų žvalgomųjų archeologinių tyrinėjimų ataskaita. Vilnius, 2005.

39. VAŠKEVIČIŪTĖ, Ilona. Vilniaus miesto istorinės dalies, vad. Naujamiesčiu (33653), Mindaugo g. 27, 27A, 2010 metų tyrinėjimų ataskaita. Vilnius, 2011.

40. VAŠKEVIČIŪTĖ, I., Vilniaus miesto istorinės dalies, vad. Naujamiesčiu (33653), Mindaugo g. 27, 27A 2011 metų tyrinėjimų ataskaita.

41. VEŽEVIČIENĖ, Violeta. Žvalgumai Vilniuje. Archeologiniai tyrinėjimai Lietuvoje 2008 metais. Vilnius, 2009, p. 419-420.

42. Vilniaus paveldo statinių apskaitos anketos (Naujamiesčio kvartalų Nr. 1-20, 28-39, 42-54, 62-67, 73-81, 85-90) Vilnius, 2002. Vilniaus miesto savivaldybės kultūros vertybių skyrius.

43. VITKŪNAS, M., Vilniuje (A. Domaševičiaus g. 7, Gedimino per. 56A, V. Kudirkos g. 7, J. Savickio g. 3/J. Tumo Vaižganto g. 6) 2010 m. atliktų žvalgomųjų archeologinių tyrinėjimų ataskaita.

44. VOSYLIŪTĖ, Ingrida. Vilniuje, senojo miesto vietoje (A1610K) ir urbanistikos paminklo teritorijoje (U1P) 2007 m. vykdytų archeologijos žvalgymų ataskaita. Vilnius, 2008.

45. ŽABIELA, Gintautas; RAMANAUSKAITĖ, Justina; ir SUNCOVAS, Vaidotas. Tyrinėjimai Gedimino prospekte ties Lukiškių aikšte. Archeologiniai tyrinėjimai Lietuvoje 2006 metais. Vilnius, 2007, p. 390-393.

46. ŽUKOVSKIS, Robertas. Žvalgomieji tyrinėjimai Aguonų g. 17. Archeologiniai tyrinėjimai Lietuvoje 2006 metais. Vilnius, 2007, p. 39.3

47. ŽUKOVSKIS, Robertas. Žvalgomieji tyrinėjimai Rotundo g. 4A, Vilniuje. Archeologiniai tyrinėjimai Lietuvoje 2006 metais. Vilnius, 2007, p. 179-181.

48. ŽUKOVSKIS, Robertas. A.Rotundo g. 4A, Vilniuje, 2006 metais vykdytų archeologinių tyrimų ataskaita. Vilnius, 2007.

49. ŽUKOVSKIS, Robertas. Algirdo g. 48, 2005 metais vykdytų žvalgomųjų archeologinių tyrimų ataskaita. Vilnius, 2006.

50. ŽUKOVSKIS, Robertas. Žvalgomieji tyrinėjimai ir žvalgymai Vilniuje. Archeologiniai tyrinėjimai Lietuvoje 2008 m. Vilnius, 2009, p. 445-446 (Aludarių g.). VEŽEVIČIENĖ, Vitalija. Vilniaus miesto centrinės dalies teritorijos (16076, UV70) Mindaugo g. 27, 27A, Vilnius, archeologiniai žvalgomieji tyrinėjimai 2009.

51. 1943-10-10 aerofoto. LCVA skaitmenintų aerofotografijų kolekcija iš JAV nacionalinio archyvo National Archives and Records Administration (NARA) TUGX 926.

52. 1944-09-17 aerofoto. LCVA skaitmenintų aerofotografijų kolekcija iš JAV nacionalinio archyvo National Archives and Records Administration (NARA) GX 929 A SD.

Valstybės biudžeto lėšos tvarkybai

Krauna...

Nuotraukos

Kiti šaltiniai apie objektą

Leidimai

Naujas komentaras / nuotrauka

© Kultūros paveldo departamentas, Šnipiškių g.3, LT-09309 Vilnius, tel. 273 42 56, faks. 272 40 58, el. paštas centras@heritage.lt | Sukurta:
Labbis

Vilniaus senojo miesto ir priemiesčių archeologinė vietovė

★★★★★

Aprašymas

Unikalus objekto kodas

25504

Pilnas pavadinimas

Vilniaus senojo miesto ir priemiesčių archeologinė vietovė

Adresas

Vilniaus miesto sav., Vilniaus m.,

Įregistravimo registre data

2001-02-09

Statusas

Valstybės saugomas

Objekto reikšmingumo lygmuo yra

Nacionalinis

Rūšis

Nekilnojamasis

Teritorijos**KVR objektas:** 6199895.00 kv. m**Vertybė pagal sandarą**

Vietovė

Vietovėje yra

Žr. TRP 14-17.

Seni kodai**Kodas registre iki 2005.04.19:** A1610K**Amžius**

XIV–XVIII a.

Vertingųjų savybių pobūdis

Archeologinis (lemiantis reikšmingumą); Istorinis (lemiantis reikšmingumą svarbus); Kraštovaizdžio; Memorialinis (lemiantis reikšmingumą svarbus); Mitologinis (lemiantis reikšmingumą svarbus);

Vertingosios savybės

7.2.1.6. vietovei reikšmingo buvusio užstatymo (statinių grupių, kompleksų, ansamblių ir pan.) ar atskirų jo dalių (atskirų statinių) vietos - **kultūrinis sluoksnis** (Vilniaus senojo miesto su priemiesčiais archeologinėje vietovėje yra susiformavęs įvairaus sodrumo ir storio - kai kur virš 6 m, dažnai kelių horizontų, kultūrinis sluoksnis su medžio ir mūro statinių liekanomis, griuvenomis, grindiniais ir su archeologiniais radiniais; sluoksnis daugelyje vietų apardytas ar net sunaikintas įvairių žemės ir statybos darbų metu, dalis ištirta įvairių XX a. antros pusės ir XXI a. pradžios archeologinių tyrinėjimų metu; -; 2018 m.); **pamatų fragmentai Klaipėdos g. 7A** (mūras akmenų ir plytų; apgriuvęs; -; 2018 m.); **pamato fragmentas Vilniaus g. 41** (arkinis plytų mūro pamatas; apgriuvęs; -; 2018 m.); **gynybinės sienos fragmentas Pylimo g. 36/Ligoninės g. 2** (siena plytų mūro; apgriuvusi; FF Nr. 24, 25; 2018 m.); **XVI a. koklių degimo krosnys Mykolo g. 8 namo rūsyje** (krosnys plytų mūro; gerokai apgriuvusios, išlikusios fragmentiškai, dabar eksponuojamos; -; 1994 m., 2018 m.); **XVII a. ir XVIII a. pastatų liekanos Lydos g. ir Kėdainių g. kampe - Pylimo g. 30 ir Lydos g. 2** (akmenų ir plytų mūrai; gerokai apgriuvę, išlikusios atskiros dalys, dabar liekanos įjungtos į naują pastatą; FF Nr. 29, 30; 2016 m., 2018 m.); **XVII-XVIII a. pramoninės degimo krosnies liekanos, esančios A. Juozapavičiaus - Rinktinės gatvių sankryžoje** (krosnis plytų mūro; gerokai apgriuvusi; FF Nr. 21-23; 2008 m., 2018 m.); **XVI-XVII a. koklių degimo krosnys Malūnų g. 4, 6** (krosnys plytų mūro; gerokai apgriuvusios, išlikusios fragmentiškai; FF Nr. 26-28; 2004 m., 2018 m.); **XVI-XVII a. pr. plytų degimo krosnis prie Gedimino pr. ir Jogailos g. sankryžos, ties Gedimino pr. 20** (krosnis plytų mūro; gerokai apgriuvusi, dabar vėl užpilta žemėmis ir užklota gatvės danga; -; 2004 m., 2018 m.); **dvi XVI-**

XVII a. pr. plytų degimo krosnys Gedimino pr. namo Nr. 23, buv. „Neringos“ kavinės kieme ir jos rūsyje (krosnys plytų mūro; gerokai apgriuvę, dabar siūloma jas išsaugoti ir užkonservuoti; -; 2018 m.); **XVI a. datuojamo rūsio fragmentas Šv. Mikalojaus g. 9 sklypo ŠV dalyje** (rūsų akmenų ir plytų mūro; dalis rūsio nugriuvusi; -; 2018 m.); **XVII-XVIII a. rūsio fragmentas Raugyklos g. 3 sklype** (rūsų akmenų ir plytų mūro; dalis rūsio nugriuvusi; -; 2018 m.); **XVII a. pab.-XVIII a. plytų ir čerpių degimo krosnis Krivūlės g. 9 sklype** (krosnis gelsvų plytų ir nedidelio kiekio akmenų, rištų molingu skiediniu mūro, su trimis pakaušiais, apie 10 m bendro ilgio ir 6,1 m pločio; apgriuvusi, numatoma eksponuoti; -; 2017 m., 2019 m.); **XVIII a. II p. datuojamas rūsys Dominikonų g. 9 sklype** (rūsų lauko akmenų, rištų kalkių skiediniu, mūro, 5x6,75 m dydžio; arkinės nišos ir įėjimas dalinai performuoti - XIX a. II p. ir XX a. I p. sumūryti iš geltonų ir rausvų plytų; -; 2018 m., 2019 m.); **XVIII a. pab. statinio mūrų fragmentai Paupio g. 50 sklype** (fragmentai rausvai geltonų plytų ir netašytų akmenų mūro, 42 m ilgio V-R kryptimi ir 17,6 m pločio, siejami su Antano Tyzenhauzo XVIII a. 7-8-ajame dešimtmetyje statyta smukle; mūrai apgriuvę; priedas 4; 2019 m.); **XVII-XVIII a. rūsio fragmentai Sodų g. 6 sklype** (fragmentai 5,7x3,5 m dydžio, rūsio šoninės sienos mūrytos iš raudonų plytų apačioje kartu su stambiais akmenimis, galinės sienos - plytų ir akmenų mūro, rūsys buvęs su švieslangiais į PV ir PR pusę; apgriuvęs; priedas 5; 2020 m.); **XVI a. pab.-XVII a. I p. pastato liekanos J. Basanavičiaus g. 10 sklypo šiauriniame pakraštyje** (mūrinio 10x7,8 m dydžio pastato, mūryto iš rausvų plytų ir akmenų su dviem akmenimis grįstais pusrūsiais, su 4x2,3 m dydžio priestatu ir 4-ių akmeninių laiptų pakopomis jame liekanos; aptiktos 2020 m. archeologinių tyrimų metu, palyginti gerai išlikę; priedas 6; 2020 m.); **kapai** (griautiniai XIV-XVI a. kapai su įkapėmis ir be jų sklype Bokšto g. 6 ir Latako g.; 1981 m., 2005 m., 2008-2010 m. ištirta apie 400 palaidojimų, galėjusių priklausyti Kristaus Gimimo cerkvės kapinėms; -; 2018 m.); **kapai** (griautiniai kapai sklype Subačiaus g. 9; kapai apardyti statybų metu, 2008 m. aptikti 2 palaidojimai, galėję priklausyti Šv. Dvasios cerkvės kapinėms; -; 2018 m.); **kapai** (griautiniai XV-XVI a. kapai su įkapėmis ir be jų sklype Aguonų g. 10; daug kapų suardyta statant staklių gamyklą „Komunaras“, virš 200 palaidojimų ištirta 2006-2007 m.; -; 2018 m.); **kapai** (griautiniai kapai su įkapėmis ir be jų sklype Liejyklos g. 4; dalis kapų sunaikinta statybų ir įvairių žemės kasimo darbų metu, dalis sveikų ir suardytų kapų, priklausiusių Vilniaus evangelikų pirmosioms kapinėms, čia veikusioms XVI a. vid. -XIX a. pr., ištirta 2008 m. ir 2013-2014 m.; -; 2018 m.); **kapai** (XVIII a. pab.-XIX a. pr. griautiniai kapai sklype Mindaugo 14, 16; 2000 m. ištirta apie 70 palaidojimų; -; 2018 m.); **kapai** (griautiniai kapai sklype Totorių 25; 1999 ir 2001 m. aptikti žmonių kaulai iš suardytų kapų, galėję priklausyti Šv. Igno bažnyčios kapinėms; -; 2018 m.); **kapai** (griautiniai kapai sklype Užupio g. 11; kapai suardyti statybų metu, 2000-2001 m. aptikti keli suardyti palaidojimai, greičiausiai iš XVII a. čia buvusių augustinų bažnyčios kapinių; -; 2018 m.); **kapai** (griautiniai kapai sklypuose Užupio g. 2 ir 4; 1982 m. aptiktas vaiko palaidojimas ir pavieniai žmonių kaulai, kurie galėjo priklausyti XVII a. sunykusios Šv. Petro ir Povilo cerkvės kapinėms; -; 2018 m.); **kapai** (griautiniai kapai Užupio pėsčiųjų tako vietoje; 2001 m. aptikti keli suardyti palaidojimai, galėję priklausyti Šv. Baltramiejaus bažnyčios kapinėms; -; 2018 m.); **kapai** (XVI-XVII a. griautiniai žmonių kapai su įkapėmis ir be jų sklype Čiurlonio g. 3 ir jo aplinkoje; dalis kapų apardyti įvairių žemės kasimo darbų metu 2005 m., 80 kapų ar jų liekanų ištirta 2007-2008 m.; -; 2008 m., 2018 m.); **kapai** (XVIII-XIX a. žmonių kapai sklype Algirdo g. 48; 2005 m. ištirti 6 suardyti kapai; -; 2005 m., 2018 m.); **kapai** (XVII a. griautiniai žmonių kapai su įkapėmis ir be jų prie Polocko g. ir Kreivojo skg. sankirtos; dalis kapų, priklausiusių 1596 m. naujai susiformavusiai stačiatikių Šv. Dvasios cerkvei ir vienuolynui bei vadinamam Popinės priemiesčiui, kurių dauguma buvo apardyti ar suardyti, ištirta 1999 m.; -; 2000 m., 2018 m.); **kapai** (XVI-XIX a. pr. griautiniai žmonių kapai su įkapėmis ir be jų, laidoti karstuose ar be jų, vietomis dviem lygiais, Šv. Stepono g. 41, Šv. Stepono bažnyčios šventoriuje; dalis kapų apardyta vykdant įvairius žemės judinimo darbus, 159 sveiki ir suardyti kapai ištirti 1993 m., 2008 m. ir 2016 m.; -; 2018 m.); **kapai** (griautiniai žmonių kapai A. Stulginskio ir A. Smetonos g. sankryžoje; kapai suardyti žemės kasimo darbų metu; -; 1948 m., 2018 m.); **kapai** (griautiniai žmonių kapai sklype Algirdo g. 1-3; dalis kapų sunaikinta žemės kasimo darbų metu; -; 1948 m., 2018 m.);

7.2.1.7. gamtiniai elementai - **reljefas** (Vilniaus senjojo miesto ir priemiesčių archeologinės vietovės reljefas yra ir Vilniaus senamiesčio-1673, U1P, UR 1, Vilniaus miesto istorinių dalių, vad. Antakalniu-16084, UV 70, Naujamiesčiu-33653, UV 70, Rasų kolonija-16077, UV 62, UV 70 ir Žvėrynu-33652, UV 70, vertingoji savybė; -; FF Nr. 1-20; TRP; 2018 m.);

7.4. Artimiausios kultūros paveldo objekto teritoriją ar vietovę supančios aplinkos kultūrinio kraštovaizdžio vertingosios savybės - **Vilniaus senjojo miesto su priemiesčiais archeologinė vietovė patenka į Vilniaus Senamiesčio - 16073, U1P, UR 1 ir Vilniaus miesto istorinių dalių, vad. Naujamiesčiu - 33653, UV 70, Antakalniu - 16084, UV 70, Rasų kolonija - 16077, UV 62, UV 70 ir Žvėrynu - 33652, UV 70, teritorijas** (-; -; TRP; 2018 m.);

7.5. Faktai apie svarbius visuomenės, kultūros ir valstybės istorijos įvykius, tautosakos šaltinius, kurie susiję su objektais ar vietovėmis - **Vilnius (Vilnia) pirmą kartą rašytiniuose šaltiniuose paminėtas 1323 m., kaip Lietuvos didžiosios kunigaikštystės sostinė. Lietuvos didžiojo kunigaikščio Gedimino valdymo metu, išplėtus miestiečių teises, atsirado daugiau pirklių ir amatininkų. Be lietuvių Vilniuje apsigyveno vokiečių, atvykusių Gedimino kvietimu ir įsikūrusių miesto P pakraštyje tarp Trakų ir Rūdninkų kelių, dabartinės Vokiečių gatvės rajone, rusėnų ir kitų stačiatikių, gyvenusių į R nuo Medininkų kelio, totorių, apsigyvenusių 1341 m. į V nuo miesto, dabartinės Totorių gatvės rajone, ir kt. 1387 m. Lenkijos karalius ir Lietuvos didysis kunigaikštis Jogaila savo privilegija suteikė Vilniui Magdeburgo teises. Didesnė miesto dalis priklausė magistratui, kita - piliai ir vyskupui. Tais pačiais, 1387 m., Lietuvoje įvedus krikščionybę, pradėta masiškai krikštyti miestiečius, Vilniuje pastatyta Šv. Stanislovo katedra, Šv. Jono parapijinė bažnyčia, Šv. Pranciškaus vienuolynas ir bažnyčia. Mieste XIV a. susiformavo dvi turgaus aikštės: prie vieno iš pagrindinių kelių, kelio į Rūdninkus atsišakojimo - pirmoji, senesnė, kurioje įvedus krikščionybę buvo pastatyta parapijinė Šv. Jono bažnyčia, ir antroji - Rotušės, į kurią suėjo kelios svarbiausios gatvės. Tuo miesto XIV a. antros pusės radialinis užstatymas įgijo savitą dviejų kompozicinių mazgų pavidalą. XIV a. mieste buvo pastatyti pirmieji mūriniai gotikiniai gyvenamieji ir kulto pastatai. Tolesnį miesto vystymąsi įtakoję kryžiuočių puldinėjimai: 1365 m. Vilnių pirmą kartą pasiekė ir apsiutė Vokiečių ordinas, kuris Vilnių puolė dar ir 1383, 1390, 1394, 1402 m. Tačiau iki XV a. pradžios Vilnius padidėjo, užstatymas tankėjo, pradėjo formuotis kvartalai. Miesto augimo sąlygos pagerėjo nuo XV a., miesto branduolys išsiplėtė į P, PR, ir V, o palei Polocko kelią išaugo ir išsiplėtė Užupio priemiestis. 1419 m. Vilniaus miestą, Aukštutinę ir Žemutinę piliis nusiaubė gaisras, sudegė Katedra. 1433 m. Livonijos ordino kariuomenė puolė Lietuvą ir dvi savaites buvo apgulusi Vilnių. Vilniaus ūkis pagyvėjo Žygimantui Kęstutaičiui 1432 m. išplėtus miestiečių teises, o Kazimierui 1444 m., 1448 m. ir 1451 m. jas sulýginus su**

Krokvos miestiečių teisėmis. Atstatant miestą po 1471 m. gaisro pastatyta nemažai mūro statinių, jų kompleksų, didėjo užstatymo tankumas, atsirado naujų gatvių. 1503 m. pirmą kartą minimi Vilniaus rotušės rūmai, tais pačiais metais pradėta ir Vilniaus miesto mūrinės gynybinės sienos su penkeriais vartais statyba, kuri baigta 1522 m. Tada ji buvo 2,9 km ilgio ir juosė tankiausiai gyvenamą miesto dalį. Ją statant buvo nugriauta nemažai pastatų, pasikeitė kai kurių gatvių trasos, atsirado naujų kvartalų, susiformavo miestas (gynybinės sienos ribose) ir priemiesčiai (už sienos). 1530 m. miestą nusiaubė gaisrai, po kurių atstatytame mieste jau buvo trys prekybinės aikštės: Žuvų, Arklių ir trečioji - netoli Arklių turgaus, o už Rūdninkų vartų - Galvijų turgaus aikštė. Pagal tyrimų duomenis XVI a. antroje pusėje Vilniuje stovėjo virš 280 mūrinių pastatų. 1610 m. gaisras nuniokojo daug vertingų pastatų ir jų kompleksų. Atstačius miestą, XVII a. viduryje iš esmės susiklostė dabartinis senamiesčio planas. Vilnių gaisrai siaubė ir vėliau - 1649, 1668, 1707, 1748, 1749 m. XVI a. pradžioje, Vilniaus miesto branduolį aptvėrus gynybine siena, kurioje ilgainiui buvo jau dešimt vartų, galutinai nusistovėjo miesto ir priemiesčių sąvokos. Jie atsiskyrė ir teisiškai: tik miesto gyventojai priklausė magistrato valdžiai, o be to jie turėjo nutraukti ryšius su žemdirbyste ir gyvulininkyste. Priemiesčiai išsidėstė aplink senamiestį palei magistralinius kelius, jungiančius miestą su apylinkėmis. Jie gana skyrėsi nuo centro kalvotu paviršiumi, turtingesniu reljefu, dažnai ir topografiškai aukštesne padėtimi. Priemiesčių magistralinės gatvės buvo apstatytos daugiausia nedideliais amatininkų ir darbininkų nameliais, ar smulkių bajorų bei valdininkų dvareliais. Atokiau nuo gatvių stovėjo didikų rūmų su parkais kompleksai, ar didesni vienuolynų ir bažnyčių ansambliai. Vilnios vanduo buvo racionaliai naudojamas įvairių malūnų ratams sukti. Jau XV a. pradžioje palei kelią į Polocką išaugo ir išsiplėtė Užupio priemiestis, istoriniuose šaltiniuose minimas nuo XV a. drauge su bernardinų vienuolyno įkūrimu. Jis žymus savo dirbtuvėmis, malūnais, čia buvo dvi plytinės. Sklypus ir kiemus Užupyje turėjo Oginskiai, Sapiegos, Kiškos, Kurbskiai, Svirsčiai ir kiti didikai. Užupyje gyveno daugiausia amatininkai, ypač audėjai. Iš Užupioėjo kelias į Antakalnį ir Rokantiškių dvarą bei Polocką. Užupyje 1498-1864 m. buvo bernardinų tretininkų vienuolynas, XVII a. pirmoje pusėje stovėjo Šv. Petro cerkvė. Jame esanti Šv. Baltramiejaus bažnytelė pastatyta 1788 m. vietoje medinės, statytos 1644 m. Prie kelio į Medininkus išaugo Aušros vartų (Rasų) priemiestis, irgi minimas jau XV a. 1432 m. Žygimantas Kęstutaitis leido stačiatikiams įkurtose kapinėse pastatyti cerkvę. Lapų skersgatvio rajone, buvusios aikštės P pusėje, stovėjo Šv. Nikodemo ir Juozapo bažnyčia, įsteigta 1625 m. kartu su špitoile. 1695 m. priemiestyje statyti Misionierių bažnyčia ir vienuolynas (susiformavo XVIII a.), o XVII-XVIII a. - Vizitiejų bažnyčia ir vienuolynas. Antakalnis ir Lukiškės daugiausia buvo didikų rezidencijos. Antakalnis visiškai susiformavo XV a. ir Neries pirmąją ir antrąją terasomis prieš srovę tęsėsi nuo Vilnios žiočių beveik iki Valakūpių. Jis apėmė ir dalį Altarijos (dabartinio Kalnų parko). Pro Antakalnįėjo kelias į Nemenčinę ir toliau į Šiaurę. Antakalnio pradžioje, už tilto per Vilnią XVI a. stovėjo didikų Kiškų rūmai, kurių vietoje M. Sluška 1700 m. pastatė dabar tebestovinčius rūmus. Ant kalvos, vadintos Tauro kalnu, netoli sudegintos Šv. Petro bažnyčios, 1668-1684 m. pastatyta dabartinė Šv. Petro ir Povilo bažnyčia. Šalia šios bažnyčios ir Laterano kanauninkų vienuolyno, buvusio dvaro vietoje J. K. Sapiega pastatė naujus rūmus, kurie dabar restauruojami, o į šį nuo jų - Trinitorių bažnyčią. Lukiškių priemiestyje (Totorių Lukiškėse), palei Neries kairįjį krantą, gyveno Vytauto 1394-1397 m. atvežti totoriai. Totorių Lukiškių V kampe, ties Neries vingiu, stovėjo totorių mečetė, o prie jos buvo kapinės. XVI a. Lukiškėse pastatyta pirmoji Šv. Jurgio, bažnyčia. Aplink šią bažnyčią ir karmelitų vienuolyną išsidėsciusi Lukiškių R dalis dėl XVI a. čia buvusios patrankų liejyklos, vadinta Puškarnia. Puškarnioje jau XVI a. buvo Radvilų rezidencija, XVII a. - lentpjūvė ir trijų ratų malūnas. Paplavų priemiestis nuo XVI a. kūrėsi į R nuo miesto, palei Vilnią. Čia formavosi pirmasis Vilniaus pramonės centras: stovėjo daug įvairių malūnų, gyveno darbininkai ir meistrai.

Rūdninkų priemiestis XVI a. susiformavo išilgai kelio į Rūdninkus, į aukštumą įsirižusioje raguvoje, ir dar toliau į pietvakarius. Šiame priemiestyje 1600-1612 m. maro atminimui pastatyta Šv. Stepono bažnyčia su špitoile. Trakų priemiestis kūrėsi į V nuo miesto Trakų vartų, palei į aukštumą kylantį kelią į Trakus, o Vilniaus vartų priemiestis - į šį nuo Vilniaus vartų, Neries kairiojo kranto antros terasos viršuje ir šlaite, palei kelią link dabartinio Žaliojo tilto. Šnipiškės minimos nuo XVI a. Dalis šio priemiesčio priklausė didikui Valavičiui, kuris ją perleido L. Sapiegai. Šnipiškių priemiestyje buvo pagaminama daugiausia plytų ir kalkių miesto statyboms, čia buvo molio ir kalkakmenių kasyklos. Magistratas Šnipiškėse pirkė žemę rūmų, skirtų užsienio valstybių pasiuntiniams apgyvendinti, statybai. Zvejų (Ribokų) priemiestis atsiskyrė iš Šnipiškių priemiesčio. 1534 m. Vilniaus kanauninkas V. Protasevičius Zvejuose, priešais pilį, pirkė sklypus vasaros rezidencijai pasistatyti, čia norėjo įsikurti jėzuitai, buvo įrengti prekių sandėliai.

1576-1581 m. Kelne išleistame Georgo Brauno didžiųjų pasaulio miestų atlase paskelbtas pirmasis iki šiol žinomas Vilniaus miesto planas, rodantis Vilnių buvusį jau dideliu miestu, o 1613 m. Amsterdamė išleistame Lietuvos žemėlapyje Vilnius kartu su priemiesčiais aprašomas kaip didelis ir garsus miestas. 1655 m. Vilnių užėmė Rusijos kariuomenė, pirmą kartą istorijoje miestas buvo okupuotas. 1661 m. LDK kariuomenė išvadavo Vilnių.

1794 m. Vilniaus rotušės aikštėje paskelbtas sukilėlių prieš Rusiją pasirašytas sukilimo aktas ir sudaryta sukilėlių vyriausybė. 1795 m., sukilimui pralaimėjus, Abiejų Tautų Respublika likviduojama ir Lietuva prijungiamą prie Rusijos, Vilnius tampa gubernijos miestu. 1800-1805 m. nugriauama didžioji dalis miesto sienos, jos bokštai, vartai, išskyrus Medininkų arba Aušros. (žr. 15.6, 15.7, 15.15-15.18, 15.24, 15.52, 15.64-15.66, 15.709, 15.71, 15.81-15.83, 15.100, 15.102, 15.104, 15.106-15.108, 15.126, 15.127, 15.151, 15.181, 15.182, 15.206, 15.212, 15.240, 15.241); Apie Vilnių yra daug padavimų. Vienas iš jų, kuriame kalbama apie Vilniaus įkūrimą, yra apie tai, kad Gediminas medžioklės metu apsinakvojęs Šventaragio slėnyje ir susapnavęs ant kalno stovintį didžiulį geležinį vilką ir staugiantį tarytum šimtas vilkų. Vyriausias žynys Lizdeika Gediminui išaiškines, kad šis geležinis vilkas reiškia, jog toje vietoje turi būti pastatyta neįveikiama pilis ir sostinės miestas, o jo staugimas - tai, kad miesto garbė sklīs visame pasaulyje. Gediminui patiko toks aiškinimas ir jis tuoj ėmė statyti ant kalno pilį, apjuostą tvirta mūro siena ir, įkurdinęs miestą, perkėlė savo sostinę iš Trakų į Vilnių. Yra padavimas, kad už miesto sienos, šalia Subačiaus vartų, požemiuose, gyvenęs sparnuotas siaubūnas baziliskas, kuris savo žvilgsniu nužudydavęs prisiartinusius žmones, o jo niekas nukauti negalėjo. Tačiau kartą atsiradęs gudrus jaunuolis, kuris prisiartinęs prie bazilisko nešinas veidrodžiu, į kurį pažvelgęs pats baziliskas krito negyvas nuo savo žvilgsnio atspindžio (žr. 15.81, 15.83, 15.207, 15.213).

Pastaba

Vilniaus senajo miesto ir priemiesčių archeologinės vietovės NKPVT aktas bus tikslinamas 2021 m. I ketvirtį: 1. Vertingųjų savybių požymių turintis objektas, Namas, Vilniaus m., Aukštaičių g. 17, aktu Nr. VI-RM-264 tapo kultūros paveldo objektu, žr. u. k. 46168. 2. Vertingųjų savybių požymių turintis objektas, Namas, Vilniaus m., Aukštaičių g. 15, aktu Nr. VI-RM-263 tapo kultūros paveldo objektu, žr. u. k. 46235.

Dokumentai

Krauna dokumentus...

Tyrimai

Krauna tyrimus...

Šaltiniai ir medžiagos

1. ALEKSANDRAVIČIUS, S. Bazilijonų g., Vilniaus m., Vilniaus senajo miesto vietoje su priemiesčiais (u.k.25504), 2011 m. vykdytų detaliųjų archeologinių tyrimų ataskaita. Vilnius, 2012. Kultūros paveldo centro paveldosaugos biblioteka, f. 39, ap. 1, b. 3496.
2. ALEKSANDRAVIČIUS, S. Vilniaus senajo miesto vietos su priemiesčiais (25504), Vilniaus senamiesčio (16073) teritorijoje, Vilniaus m. sav., Vilniaus m., Krivių g. 24, 2014 m. vykdytų archeologinių žvalgymų ataskaita. Vilnius, 2015. Kultūros paveldo centro paveldosaugos biblioteka, f. 39, ap. 1, b. 4552.
3. ALEKSANDRAVIČIUS, S. Vilniaus g. 41, Vilniaus mieste, 2011 metais vykdytų detaliųjų archeologinių tyrimų ataskaita. Vilnius 2013. Kultūros paveldo centro paveldosaugos biblioteka, f. 39, ap. 1, b. 3607.
4. ANTROPIKATĖ, Diana. Didžioji gatvė 32. Archeologiniai tyrimai Lietuvoje 2015 metais. Vilnius, 2016, p. 303-311.
5. Archeologinių ataskaitų suvestinė ir rodyklės 1997-2001 m. Sudarytoja Džiuljeta Anušauskienė. Vilnius, 2003.
6. BALINSKIS, Mykolas. Vilniaus miesto istorija. Vilnius, 2007.
7. BALIŃSKI, Michał. Historia miasta Wilna. Warszawa, 1842.
8. BALIULYTĖ, Indrė; VILEIKIENĖ, Laima. Sklypas su pastatais Vilniuje, Sodų g. 6. Istorijos tyrimai. Vilnius, 2016;
9. BARKUS, Arūnas; JANKAUSKAS, Rimantas; ir URBANAVIČIUS, Ugnius. Preliminarūs 2001 m. archeologinių kasinėjimų antropologinės medžiagos tyrimų rezultatai. Archeologiniai tyrimai Lietuvoje 2001 metais. Vilnius, 2002, p. 281.
10. BAUBONIS, Zenonas. Vilniaus senajo miesto vietos teritorijos šiaurinės ribos tikslinimas. Neries upės povandeninių archeologinių tyrimų ataskaita. 2000. Kultūros paveldo centro paveldosaugos biblioteka, f. 39, ap. 1, b. 842.
11. BAUBONIS, Zenonas. Vilniaus senamiesčio (16073) ir Senajo miesto vietos su priemiesčiais (25504) teritorijų Vokiečių g. 13A (Vilniaus Didžiosios sinagogos liekanų), Vilniaus m. sav., Vilniaus m. 2011 m. žvalgomųjų archeologinių tyrimų ataskaita. Vilnius, 2016.
12. BUTĖNAS, Eugenijus. Senkapis Vilniuje, Čiurlionio g. 3. Archeologiniai tyrimai Lietuvoje 2007 metais. Vilnius, 2008, p. 201-202.
13. BUTĖNAS, Eugenijus. Vilniaus senajo miesto vietos (2951) Universiteto ir Šventaragio g. archeologinių tyrimų 2009 metais ataskaita. Kultūros paveldo centro paveldosaugos biblioteka, f. 39, ap. 1, b. 3013.
14. BUTĖNAS, Eugenijus. Vilniaus senajo miesto vietos su priemiesčiais (25504), Vilniaus senamiesčio (16073) teritorijos Liejyklos g. 4-24 2013/ 2014 m. detaliųjų archeologinių tyrimų ataskaita. Kultūros paveldo centro paveldosaugos biblioteka, f. 39, ap. 1, b. 4554.
15. ČAPLINSKAS, Antanas Rimvydas. Vilniaus gatvės: istorija, vardynas, žemėlapiai. Vilnius, 2000.
16. ČAPLINSKAS, Antanas Rimvydas. Valdovų kelias: Rūdninkų gatvė. Vilnius, 2001.
17. ČAPLINSKAS, Antanas Rimvydas. Vilniaus gatvių istorija: Valdovų kelias Didžioji gatvė. Vilnius, 2002.
18. ČAPLINSKAS, Antanas Rimvydas. Vilniaus gatvių istorija: Šv. Jono, Dominikonų, Trakų gatvės. Vilnius, 2008.
19. ČERNIAUSKAS, Mykolas. Vilniaus kalnelio Dzeržinskio-Ukmergės gatvių sankryžoje stebėjimai – tyrimai. Šiauliai 1952. Lietuvos istorijos instituto rankraštynas, f. 1, b. 13.
20. DAMINAITIS, Vidas. 1997 m. gegužės mėn. Vilniuje, Didžioji gt. Nr. 14 vykdytų žvalgomųjų archeologinių tyrimų ataskaita. Kultūros paveldo centro paveldosaugos biblioteka, f. 39, ap. 1, b. 171.
21. DAMINAITIS, Vidas. Tyrimai Vilniuje, Bonifratų vienuolyne ir Mindaugo gatvėje. Archeologiniai tyrimai Lietuvoje 2000 metais. Vilnius, 2002, p. 162-163.
22. DAMINAITIS, Vidas. Archeologijos tyrimai Vilniaus Šv. Kotrynos bažnyčioje. Kultūros paminklai. Vilnius, 2000, t. 7, p. 53-56.
23. DAMINAITIS, Vidas. Tyrimai Vilniuje, Čiurlionio g. 3. Archeologiniai tyrimai Lietuvoje 2005 metais. Vilnius, 2006, p. 129-130.
24. DRĖMA, Vladas. Dingęs Vilnius. Vilnius: Vaga, 1991.
25. DZIKAS, Liudas. Vilniaus senamiesčio raida archeologijos duomenimis (iki XVIII a.). Vilnius, 1990 (mašinraštis). Vilniaus aps. archyvas, f. 5, b. 5139, 5140.
26. FEDIAJEVAS, Olegas. Vilniaus senajo miesto vietos (A1610K1), J. Basanavičiaus g. 8/Vingrių g. 1, 2007 m. žvalgomųjų archeologinių tyrimų ataskaita. Kultūros paveldo centro paveldosaugos biblioteka, f. 39, ap. 1, b. 2639.
27. GASPARAVIČIENĖ, S.; GUDYNAITĖ, B.; ir KATALYNAS, Kęstutis. Vilniaus miesto gynybinės sienos archeologinių, istorinių ir architektūrinių tyrimų apibendrinimas. Atkarpa tarp Subačiaus vartų ir Apvaliojo bokšto. Vilnius, 1998. Kultūros paveldo centro paveldosaugos biblioteka, f. 39, ap. 1, b. 1395.
28. GASPARAVIČIENĖ, S.; GUDYNAITĖ, B.; ir KATALYNAS, Kęstutis. Vilniaus miesto gynybinės sienos archeologinių, istorinių ir architektūrinių tyrimų apibendrinimas. Atkarpa tarp Apvaliojo bokšto ir Vilniaus vartų. Vilnius, 1998. Kultūros paveldo centro paveldosaugos biblioteka, f. 39, ap. 1, b. 1396.
29. GENDRĖNAS, Gediminas; ir OŽALAS, E. Vilnius, Karaliaus Mindaugo tilto prieigos. 2002 m. žvalgomieji archeologiniai tyrimų ataskaita. VIII/I dalis (tekstai, priedai). Kairysis Neries krantas. T. Vrublevskio gatvės rekonstrukcija. Vilnius, 2008. Kultūros paveldo centro paveldosaugos biblioteka, f. 39, ap. 1, b. 1433.
30. GENDRĖNAS, Gediminas; OŽALAS, E.; ir JUŠKAITIS, V. Vilnius, Karaliaus Mindaugo tilto prieigos. 2002 m. žvalgomieji archeologiniai tyrimų ataskaita. VIII/II dalis (radinių sąrašas). Kairysis Neries krantas. T. Vrublevskio gatvės rekonstrukcija. Vilnius, 2008. Kultūros paveldo centro paveldosaugos biblioteka, f. 39, ap. 1, b. 1434.
31. GENDRĖNAS, Gediminas. Vilnius 1980-1981 m. 160 vietų Dailės instituto bendrabutis Latako g-vėje. Archeologinė mechanizuotų žemės darbų priežiūra. Lietuvos istorijos instituto rankraštynas, f. 1, b. 1606a.
32. GENDRĖNAS, Gediminas. Vilniuje, Užupio gatvės namų Nr. 2, 4 kiemuose kastos šiluminės trasos

- mechanizuotų žemės darbų archeologinės priežiūros ataskaita, 1982. Kultūros paveldo centro paveldosaugos biblioteka, f. 5, ap. 3, b. 527.
33. GIRLEVIČIUS, Linas. Nežinomi Užupio senkapiai. Kultūros paminklai. Vilnius, 2000, t. 7, p. 57-61.
34. GIRLEVIČIUS, Linas. Archeologiniai tyrinėjimai ir žvalgymai Vilniuje, Totorių ir Šv. Mykolo gatvėse. Archeologiniai tyrinėjimai Lietuvoje 2001 metais. Vilnius, 2002, p. 181-183.
35. GIRLEVIČIUS, Linas. Tyrinėjimai Pamėnkalnio g. 7/8. Archeologiniai tyrinėjimai Lietuvoje 2005 metais. Vilnius, 2006, p. 338-339.
36. GIRLEVIČIUS, Linas. Archeologijos tyrinėjimai Šv. Mykolo g. 10 Vilniuje 2001-ais metais. Ataskaita. Vilnius, 2001. Kultūros paveldo centro paveldosaugos biblioteka, f. 39, ap. 1, b. 1011.
37. GIRLEVIČIUS, Linas. Archeologijos tyrinėjimų ir žvalgymų, vykdytų Totorių g. 25/3, Vilniuje 2001 metais ataskaita. Vilnius, 2002. Kultūros paveldo centro paveldosaugos biblioteka, f. 39, ap. 1, b. 1023.
38. GIRLEVIČIUS, Linas. Pylimo g. 41, Vilniuje 2004 m. vykdytų archeologinių tyrinėjimų ir žvalgymų ataskaita. Vilnius, 2005. Kultūros paveldo centro paveldosaugos biblioteka, f. 39, ap. 1, b. 1734.
39. GIRLEVIČIUS, Linas. Ligoninės g. 7, Vilniaus m., Vilniaus senjojo miesto vietos su priemiesčiais (UK25504) teritorijoje, 2011 metais atliktų žvalgomųjų archeologinių tyrimų ataskaita. Vilnius, 2012. Kultūros paveldo centro paveldosaugos biblioteka, f. 39, ap. 1, b. 2328.
40. GIRLEVIČIUS, Linas. Šv. Ignoto g. 6, Vilniuje, 2007 m. atliktų archeologinių tyrinėjimų ataskaita. Vilnius, 2007. Kultūros paveldo centro paveldosaugos biblioteka, f. 39, ap. 1, b. 2647.
41. GIRLEVIČIUS, Linas. Trakų g. 10, Vilniuje, 2007 m. atliktų archeologinių tyrinėjimų ataskaita. Vilnius, 2007. Kultūros paveldo centro paveldosaugos biblioteka, f. 39, ap. 1, b. 2669.
42. GIRLEVIČIUS, Linas. Vilniaus senjojo miesto su priemiesčiais ir urbanistinėje teritorijoje (S. Daukanto a. 1A, Gaono g. 8, Kosciuškos g. 10, 12, Kreivasis skg. 6, Pylimo g. 19, Šv. Stepono g. 27, A. Strazdelio g. 1, Zarasų ir Paplaujos g.) 2007 metais atliktų archeologinių žvalgymų ataskaita. Vilnius, 2007-2009. Kultūros paveldo centro paveldosaugos biblioteka, f. 39, ap. 1, b. 2642.
43. GIRLEVIČIUS, Linas. Vilniaus Bernardinų vienuolyno statinių ansamblio teritorijoje, Maironio g. 11, Vilniaus m., 2007 m. atliktų archeologinių tyrinėjimų ataskaita. Kultūros paveldo centro paveldosaugos biblioteka, f. 39, ap. 1, b. 2641.
44. GIRLEVIČIUS, Linas. Vilniaus g. 41, Vilniaus mieste, 2009 metais atliktų archeologinių tyrinėjimų ataskaita. Kultūros paveldo centro paveldosaugos biblioteka. . Kultūros paveldo centro paveldosaugos biblioteka, f. 39, ap. 1, b. 3014.
45. GIRLEVIČIUS, Linas. Vilniaus senjojo miesto vietos su priemiesčiais (25504), Sapiegų rezidencijos, Trinitorių vienuolyno ir ligoninės statinių komplekso (762) ir Vilniaus miesto istorinės dalies, vad. Antakalniu (16076) teritorijose 2012 metais atliktų archeologinių žvalgymų ataskaita. Vilnius, 2013. Kultūros paveldo centro paveldosaugos biblioteka, f. 39, ap. 1, b. 3449.
46. GIRLEVIČIUS, Linas L. Sapiegų rezidencijos, Trinitorių vienuolyno ir ligoninės statinių komplekso (762) teritorijoje, Sapiegų rūmuose ir artimiausioje jų aplinkoje, Sapiegos g. 13, Vilniaus m., Vilniaus m. sav., 2012 metais atliktų detaliųjų archeologinių tyrimų ataskaita. Kultūros paveldo centro paveldosaugos biblioteka, f. 39, ap. 1, b. 3450.
47. GIRLEVIČIUS, Linas. Sapiegų rezidencijos, trinitorių vienuolyno ir ligoninės statinių komplekso (762) teritorijoje, Sapiegų rūmuose (25771), Vilniaus m. sav., Vilniaus m., L. Sapiegos g. 13, 2013 metais atliktų detaliųjų archeologinių tyrimų ataskaita. Vilnius, 2013. Kultūros paveldo centro paveldosaugos biblioteka, f. 39, ap. 1, b. 3773.
48. GIRLEVIČIUS, Linas. Vilniaus senjojo miesto vietos su priemiesčiais (25504) teritorijos, Vilniaus m. sav., Vilniaus m., Subačiaus g. 8, 2013 metų žvalgomųjų archeologinių tyrimų ataskaita Kultūros paveldo centro paveldosaugos biblioteka, f. 39, ap. 1, b. 3774.
49. GIRLEVIČIUS, Linas. Vilniaus senjojo miesto vietos su priemiesčiais (25504), Vilniaus senamiesčio (16073), pastatų komplekso (26985) teritorijos, Vilniaus m. sav., Vilniaus m., Trakų g. 8A 2014 metų žvalgomųjų archeologinių tyrimų ataskaita. Vilnius, 2015. Kultūros paveldo centro paveldosaugos biblioteka, f. 39, ap. 1, b. 4304.
50. GIRLEVIČIUS, Linas; ir ŽVIRBLYS, Atas. . Polocko gatvė 7. Archeologiniai tyrinėjimai Lietuvoje 2015 metais. Vilnius, 2016, p. 329-332.
51. GRIKPĖDIS, Mindaugas. Subačiaus gatvė 6. Archeologiniai tyrinėjimai Lietuvoje 2015 metais. Vilnius, 2016, p. 338-340.
52. JANKAUSKAS, Rimantas; KURILA, Laurynas; BARTKUS, Arūnas; ir URBANAVIČIUS, Agnius. Preliminarūs 2007 m. archeologinių kasinėjimų antropologinės medžiagos tyrimų rezultatai. Archeologiniai tyrinėjimai Lietuvoje 2007 metais. Vilnius, 2008, p. 561-562 (M. K. Čiurlionio g. 3).
53. JOGĖLA, Vytautas; MEILUS, Elmantas; PUGAČIAUSKAS, Virgilijus. Lukiškės: nuo priemiesčio iki centro (XV a.-XX a. pradžia). Vilnius, 2008.
54. JONAITIS, Rytis. 2006–2007 m. tyrinėjimai Bokšto g. 6, Vilniuje. Archeologiniai tyrinėjimai Lietuvoje 2008 metais. Vilnius, 2009, p. 149-157 (rastos XIV a. I puse – vid. datuojamos stačiatikių kapinės, priklausiusios Kristaus Gimimo cerkvei, aptikta 60 palaidojimų).
55. JONAITIS, Rytis. Vilniaus senjojo miesto vietoje (A1610K1), sklype Bokšto g. 6, esamų pastatų vietose, 2006-2007 m. vykdytų archeologijos tyrimų ataskaita. Kultūros paveldo centro paveldosaugos biblioteka.
56. JONAITIS, Rytis. Vilniuje, Didžioji g. 20, 2004 m. vykdytų archeologijos tyrimų ataskaita. Vilnius, 2005. Kultūros paveldo centro paveldosaugos biblioteka. . Kultūros paveldo centro paveldosaugos biblioteka, f. 39, ap. 1, b. 1717.
57. JONAITIS, Rytis. Vilniaus senjojo miesto vietoje (A1610K), sklype BOKŠTO G. 6, esamų pastatų vietose, 2006-2007 m. vykdytų archeologijos tyrimų ataskaita (I dalis. Tekstas, tyrimų nuotraukos, priedai). Vilnius, 2009. Kultūros paveldo centro paveldosaugos biblioteka. . Kultūros paveldo centro paveldosaugos biblioteka, f. 39, ap. 1, b. 2054.
58. JONAITIS, Rytis. Vilniaus senjojo miesto vietoje (A1610K), sklype BOKŠTO G. 6, esamų pastatų vietose, 2006-2007 m. vykdytų archeologijos tyrimų ataskaita (II dalis. Individualūs radiniai, keramikos lentelės, jų komentarai, radinių nuotraukos). Vilnius, 2009. Kultūros paveldo centro paveldosaugos biblioteka. Kultūros paveldo centro paveldosaugos biblioteka, f. 39, ap. 1, b. 2055.
59. JONAITIS, Rytis. Vilniaus senjojo miesto vietoje (A1610K), sklype BOKŠTO G. 6, esamų pastatų vietose, 2006-2007 m. vykdytų archeologijos tyrimų ataskaita (III dalis. Brėžiniai). Vilnius, 2009. Kultūros paveldo centro paveldosaugos biblioteka, f. 39, ap. 1, b. 2056.
60. JONAITIS, Rytis. Vilniaus senjojo miesto vietoje (A1610K), sklype BOKŠTO G. 6, esamų pastatų vietose, 2006-2007 m. vykdytų archeologijos tyrimų ataskaita (IV dalis. Brėžiniai). Vilnius, 2009. Kultūros paveldo centro

paveldosaugos biblioteka, f. 39, ap. 1, b. 2057.

61. JONAITIS, Rytis. Vilniaus senjo miesto vietoje (A1610K1), sklypuose Malūnų g. 4, 6 ir 6A, 2008-2009 m. vykdytų archeologijos tyrimų ataskaita (I dalis. Tekstai). Kultūros paveldo centro paveldosaugos biblioteka, f. 39, ap. 1, b. 2827.

62. JONAITIS, Rytis. Vilniaus senjo miesto vietoje (A1610K1), sklypuose MALŪNŲ G. 4, 6 ir 6A, 2008-2009 m. vykdytų archeologijos tyrimų ataskaita (II dalis. Nuotraukos, brėžiniai, priedai). Kultūros paveldo centro paveldosaugos biblioteka, f. 39, ap. 1, b. 2828.

63. JONAITIS, Rytis; ir KAPLŪNAITĖ, Irma. Tyrimai Vilniuje, sklype Bokšto gatvėje 6. Archeologiniai tyrinėjimai Lietuvoje 2009 metais. Vilnius, 2010, p. 137-140.

64. JURGINIS, Juozas; MERKYS, Vytautas; ir TAUTAVIČIUS, Adolfas. Vilniaus miesto istorija. Vilnius, 1968.

65. JURGINIS, Juozas; ŠIDLAUSKAS, Algirdas. Kraštas ir žmonės. Vilnius, 1983.

66. JURKŠTAS, Vytautas. Senojo Vilniaus vandenys. Vilnius, 1990.

67. KAPLŪNAITĖ, Irma. Vilniuje, senjo miesto vietoje (A1610K1), Rotušės a. ir jos prieigose, 2007 m. vykdytų archeologijos tyrimų ataskaita. Vilnius, 2008. Kultūros paveldo centro paveldosaugos biblioteka, f. 39, ap. 1, b. 2661.

68. KAPLŪNAITĖ, Irma. Vilniuje, senjo miesto vietoje (A1610K1), Gedimino pr. 11, 2007 m. vykdytų archeologijos tyrimų ataskaita. Vilnius, 2008. Kultūros paveldo centro paveldosaugos biblioteka, f. 39, ap. 1, b. 2646.

69. KAPLŪNAITĖ, Irma. Vilniuje, senjo miesto vietos su priemiesčiais (A1610K) bei urbanistikos paminklo (UV-69) teritorijos ribose, 2009 m. vykdytų archeologijos žvalgymų ataskaita. Vilnius, 2010. Kultūros paveldo centro paveldosaugos biblioteka, f. 39, ap. 1, b. 2990.

70. KATALYNAS, Kęstutis. Vilniaus plėtra XIV – XVII a. Vilnius, 2006.

71. KATALYNAS, Kęstutis. Vilnius XIII a. Mitai ir faktai. Kultūros paminklai. Vilnius, 2000, t. 6, p. 207-219.

72. KATALYNAS, Kęstutis. Žvalgomųjų archeologinių tyrimų Vilniuje, Lukiškių aikštėje, ataskaita. Lietuvos istorijos instituto rankraštynas, f. 1, b. 1957.

73. KATALYNAS, Kęstutis. Vilniaus Lukiškių aikštės 2004 m. žvalgomųjų archeologinių tyrimų ataskaita. Lietuvos istorijos instituto rankraštynas, f. 1, b. 4345.

74. KATALYNAS, Kęstutis. Žvalgomieji archeologiniai tyrimai Vilniuje, Rotušės a., Šv. Stepono, Pamėnkalnio ir Z. Sierakauskio gatvėse. Archeologiniai tyrinėjimai Lietuvoje 2001 metais. Vilnius, 2002, p. 189.

75. KATALYNAS, Kęstutis. Archeologinių žvalgymų Vilniuje 2001 m. ataskaita. Kultūros paveldo centro paveldosaugos biblioteka, f. 39, ap. 1, b. 1000.

76. KATALYNAS, Kęstutis; ir VAITKEVIČIUS, Gediminas. Vilniaus miesto raida XIV-XVII amžiais. Baltų archeologija, 1995, Nr. 4 (7), p. 25-32.

77. KATALYNAS, Kęstutis; ir VAITKEVIČIUS, Gediminas. Vilniaus plėtra iki XV a. Kultūros paminklai. Vilnius, 2001, t. 8, p. 68-76.

78. KATALYNAS, Kęstutis; ir VAITKEVIČIUS, Gediminas. Vilniaus miesto centrinės dalies zonavimas archeologijos požiūriu. II etapas (miesto centro rytinės ir pietinės dalių zonavimas, bendros išvados). Vilnius, 1999. Kultūros paveldo centro paveldosaugos biblioteka, f. 39, ap. 1, b. 1400.

79. KATALYNAS, Kęstutis; ir VAITKEVIČIUS, Gediminas. Vilniaus miesto centrinės dalies zonavimas archeologijos požiūriu. II etapas (miesto centro rytinės ir pietinės dalių zonavimas, bendros išvados). Vilnius, 1999. Kultūros paveldo centro paveldosaugos biblioteka, f. 39, ap. 1, b. 1401 (pridėtas papildomas planas).

80. KATALYNAS, Kęstutis; ir VAITKEVIČIUS, Gediminas. Lietuvos Respublikos kultūros paminklo – Vilniaus senamiesčio (U1P) vertingų elementų ištyrimas ir analizė. Erdvinės struktūros įvertinimas, senamiesčio zonavimo archeologiniu požiūriu pasiūlymai. Vilnius, 2001. Kultūros paveldo centro paveldosaugos biblioteka, f. 39, ap. 1, b. 1406.

81. KIRKORAS, Adomas Honoris. Pasivaikščiojimai po Vilnių ir jo apylinkes. Vilnius, 1991.

82. KOJALAVIČIUS-VIJŪKAS, Albertas. Lietuvos istorija. Kaunas, 1988.

83. Kultūros vertybės pagrindinis dosjė: A1610K, Vilniaus senjo miesto vieta su priemiesčiais, 2000 (parengė Bronius Dakanis). Kultūros paveldo centro paveldosaugos biblioteka.

84. KURILA, Laurynas. Vilniaus senjo miesto vietoje (A1610K1), Sereikiškių parke 2009 metais atliktų archeologinių tyrinėjimų ataskaita. Kultūros paveldo centro paveldosaugos biblioteka, f. 39, ap. 1, b. 3308.

85. KVIZIKEVIČIUS, Linas. Vilniaus senamiesčio, Pilies gatvės sklypo Nr. 8a 2001-2002 metų archeologinių tyrimų ataskaita. Kultūros paveldo centro paveldosaugos biblioteka, f. 39, ap. 1, b. 1015.

86. KVIZIKEVIČIUS, Linas. Vilnius, Gedimino pr. 20, 22, 24. 2004 m. archeologijos žvalgomųjų tyrimų ir žvalgymų ataskaita. Vilnius, 2004. Kultūros paveldo centro paveldosaugos biblioteka, f. 39, ap. 1, b. 1722.

87. KVIZIKEVIČIUS, Linas. Vilniuje, Malūnų g. 4, 6. 2004 m. archeologijos žvalgomieji tyrimai. Kultūros paveldo centro paveldosaugos biblioteka, f. 39, ap. 1, b. 1729.

88. KVIZIKEVIČIUS, Linas. Vilniaus senjo miesto vietos (A1640K1), Malūnų g. sklypo Nr. 6, 2004 m. archeologinių tyrimų ataskaita. Kultūros paveldo centro paveldosaugos biblioteka.

89. KVIZIKEVIČIUS, Linas. Vilniaus senjo miesto su priemiesčiais (25504), BAZILIJONŲ gatvės, 2011 m. archeologinių žvalgomųjų tyrimų ataskaita. Vilnius, 2012. Kultūros paveldo centro paveldosaugos biblioteka, f. 39, ap. 1, b. 2315.

90. KVIZIKEVIČIUS, Linas. Vilniaus senjo miesto su priemiesčiais vietos (25504) Didžioji g. 10, T. Kosciuškos g. 11, Rūdninkų g. 11, Užupio g. 22, Pylimo g., Geležinkelio g., Aušros Vartų g., Sodų g., Vokiečių g. 13, 2011 m. archeologinių žvalgymų ataskaita. Vilnius, 2013. Kultūros paveldo centro paveldosaugos biblioteka, f. 39, ap. 1, b. 2322.

91. KVIZIKEVIČIUS, Linas. Vilniaus senjo miesto vietos su priemiesčiais (25504), Vilniaus g. 41 (4 korpusas) 2012 m. archeologinių detaliųjų tyrimų ataskaita. Tomas 1 (tekstas, brėžiniai). Kultūros paveldo centro paveldosaugos biblioteka, f. 39, ap. 1, b. 3631.

92. KVIZIKEVIČIUS, Linas. Vilniaus senjo miesto vietos su priemiesčiais (25504), Vilniaus g. 41 (4 korpusas) 2012 m. archeologinių detaliųjų tyrimų ataskaita. Tomas 2 (radinių sąrašas). Kultūros paveldo centro paveldosaugos biblioteka, f. 39, ap. 1, b. 3632.

93. KVIZIKEVIČIUS, Linas. Vilniaus senjo miesto vietos su priemiesčiais (25504), Vilniaus g. 41 (4 korpusas) 2012 m. archeologinių detaliųjų tyrimų ataskaita. Tomas 3 (fotonuotraukos). Kultūros paveldo centro paveldosaugos biblioteka, f. 39, ap. 1, b. 3633.

94. KVIZIKEVIČIUS, Linas. Vilniaus senjo miesto vietos su priemiesčiais (25504), B. Radvilaitės g. 8 žvalgomųjų archeologinių tyrimų ataskaita. Vilnius, 2014. Kultūros paveldo centro paveldosaugos biblioteka, f. 39, ap. 1, b. 4297.

95. KVIZIKEVIČIUS, Linas; ir SARCEVIČIUS, Saulius. Žvalgomieji tyrinėjimai Bokšto g. 6. Archeologiniai

tyrinėjimai Lietuvoje 2005 metais, Vilnius, 2006, p. 352.

96. KVIZIKEVIČIUS, Linas; ir SARCEVIČIUS, Saulius. Žvalgomieji tyrinėjimai J. Basanavičiaus g. sklype 36. Archeologiniai tyrinėjimai Lietuvoje 2004 metais. Vilnius, 2006, p. 240.

97. KVIZIKEVIČIUS, Linas; ir SARCEVIČIUS, Saulius. Žvalgomieji tyrinėjimai Gedimino pr. 20, 22, 24.

Archeologiniai tyrinėjimai Lietuvoje 2004 metais. Vilnius, 2006, p. 241-243.

98. KVIZIKEVIČIUS, Linas; ir SARCEVIČIUS, Saulius. Žvalgomieji tyrinėjimai A. Jakšto ir Kaštonų gatvių sankirtoje. Archeologiniai tyrinėjimai Lietuvoje 2004 metais. Vilnius, 2006, p. 243-244.

99. KVIZIKEVIČIUS, Linas; ir SARCEVIČIUS, Saulius. Žvalgomieji tyrinėjimai J. Lelevelio g./A. Vienuolio g. Archeologiniai tyrinėjimai Lietuvoje 2005 metais. Vilnius, 2006, p. 353-354.

100. Lietuvių karas su kryžiuočiais. Vilnius, 1964.

101. Lietuvos archeologijos bibliografija 1782-1998. Sudarytojas Adolfas Tautavičius. Vilnius, 2000, p. 747-748 ir kt.

102. Lietuvos architektūros istorija nuo seniausių laikų iki XVII a. vidurio. Vilnius, 1987, t. 1.

103. Lietuvos kultūros paveldo įrašymo į UNESCO pasaulio kultūros ir gamtos paveldo sąrašą dokumentų rinkinys (parengė Evaldas Zilinskas). Vilnius, 1994. Kultūros paveldo centro paveldosaugos biblioteka, f. 43, ap. 1, b. 9-14.

104. Lietuvos metraštis (Bychovco kronika). Vertėjas Rimantas Jasas. Vilnius, 1971.

105. Lietuvos TSR istorijos šaltiniai. Vilnius, 1955, t. 1.

106. Lietuvos TSR kultūros paminklų sąvadas. Vilnius, 1988, t. 1, p. 45-46.

107. ŁOWMIANSKI, Henryk. Najstarsze Wilno. Wilno i ziemia Wileńska. Warszawa, 1929, t. 1.

108. ŁOWMIANSKI, Henryk. Wilno przed najazdem moskiewskim 1655 roku. Warszawa, 1930.

109. LUCHTANIENĖ, Daiva. Archeologiniai žvalgymai Vilniuje, Reprezentacinių rūmų ansamblio teritorijoje (AtR-45) ir Totorių g. 1997 m. Ataskaita. Kultūros paveldo centro paveldosaugos biblioteka, f. 39, ap. 1, b. 197.

110. LUCHTANIENĖ, Daiva. Archeologiniai tyrimai (Plotai 16 ir 17) Vilniuje, Reprezentacinių rūmų ansamblio teritorijoje (AtR-45) 1997 metais. Ataskaita. Tyrimų aprašymas ir priedai. I tomas. Kultūros paveldo centro paveldosaugos biblioteka, f. 39, ap. 1, b. 199.

111. LUCHTANIENĖ, Daiva. Archeologiniai tyrimai (Plotai 16 ir 17) Vilniuje, Reprezentacinių rūmų ansamblio teritorijoje (AtR-45) 1997 metais. Ataskaita. Tirtų plotų fotonuotraukos (kopijos). II tomas. Kultūros paveldo centro paveldosaugos biblioteka, f. 39, ap. 1, b. 200.

112. LUCHTANIENĖ, Daiva. Archeologiniai tyrimai (Plotai 16 ir 17) Vilniuje, Reprezentacinių rūmų ansamblio teritorijoje (AtR-45) 1997 metais. Ataskaita. Individualių radinių bei čerpių sąrašas ir iliustracijos. III tomas. Kultūros paveldo centro paveldosaugos biblioteka, f. 39, ap. 1, b. 201.

113. LUCHTANIENĖ, Daiva. Archeologiniai tyrimai (Plotai 16 ir 17) Vilniuje, Reprezentacinių rūmų ansamblio teritorijoje (AtR-45) 1997 metais. Ataskaita. Koklių ir buitinės keramikos lentelės bei iliustracijos. IV tomas. Kultūros paveldo centro paveldosaugos biblioteka, f. 39, ap. 1, b. 202.

114. LUCHTANIENĖ, Daiva. Archeologiniai tyrimai (Plotai 16 ir 17) Vilniuje, Reprezentacinių rūmų ansamblio teritorijoje (AtR-45) 1997 metais. Ataskaita. Brėžiniai. V tomas Kultūros paveldo centro paveldosaugos biblioteka, f. 39, ap. 1, b. 203.

115. LUCHTANIENĖ, Daiva. Archeologiniai tyrimai Reprezentacinių rūmų ansamblio teritorijoje (AtR-45) 1998 metais. I dalis. Tyrimų aprašymas ir priedai. Kultūros paveldo centro paveldosaugos biblioteka, f. 39, ap. 1, b. 407.

116. LUCHTANIENĖ, Daiva. Archeologiniai tyrimai Reprezentacinių rūmų ansamblio (AtR-45) teritorijoje 1998 metais. 2 dalis. Tirtų plotų fotonuotraukos. Kultūros paveldo centro paveldosaugos biblioteka, f. 39, ap. 1, b. 408.

117. LUCHTANIENĖ, Daiva. Archeologiniai tyrimai Reprezentacinių rūmų ansamblio (AtR-45) teritorijoje 1998 metais. 3 dalis. Radinių sąrašas ir iliustracijos. Kultūros paveldo centro paveldosaugos biblioteka, f. 39, ap. 1, b. 409.

118. LUCHTANIENĖ, Daiva. Archeologijos tyrimų (plotai 20 ir 21), archeologijos žvalgymų ir žvalgomųjų tyrimų Reprezentacinių rūmų ansamblio teritorijoje (AtR 45) Vilniuje 1999 metais ataskaita. I dalis. Tyrimų aprašymas, radinių sąrašas ir iliustracijos. Vilnius, 2000. Kultūros paveldo centro paveldosaugos biblioteka, f. 39, ap. 1, b. 667.

119. LUCHTANIENĖ, Daiva. Archeologijos tyrimų (plotai 20 ir 21), archeologijos žvalgymų ir žvalgomųjų tyrimų Reprezentacinių rūmų ansamblio teritorijoje (AtR 45) Vilniuje 1999 metais ataskaita. II dalis. Tirtų plotų fotonuotraukos brėžiniai ir priedai. Vilnius, 2000. Kultūros paveldo centro paveldosaugos biblioteka, f. 39, ap. 1, b. 668.

120. LUCHTANIENĖ, Daiva. Archeologiniai žvalgymai Totorių g. 25 Vilniuje 1999 metais. Kultūros paveldo centro paveldosaugos biblioteka, f. 39, ap. 1, b. 679.

121. LUCHTANIENĖ, Daiva. Archeologiniai tyrimai (plotas 22) ir žvalgymai Reprezentacinių rūmų teritorijoje (AtR 45) Vilniuje 2000-ais metais. Ataskaita. Vilnius, 2000. Kultūros paveldo centro paveldosaugos biblioteka, f. 39, ap. 1, b. 845.

122. LUCHTANIENĖ, Daiva. XVI-XVII a. amatininkų kvartalas vyskupų rūmų teritorijoje. Kultūros paminklai. Vilnius, 2000, t. 7, p. 53-56.

123. LUCHTANIENĖ, Daiva. Archeologiniai žvalgymai Vilniaus senamiestyje (AR 5a, c) ir urbanistikos paminklo (UV69) teritorijoje 2001-ais metais. Vilnius, 2002. Ataskaita. Kultūros paveldo centro paveldosaugos biblioteka, f. 39, ap. 1, b. 1018.

124. MACIULIS, Mindaugas; ir SIMANAVIČIŪTĖ, Evelina. Pylimo gatvė 38. Archeologiniai tyrinėjimai Lietuvoje 2015 metais. Vilnius, 2016, p. 340-343.

125. MACIULIS, Mindaugas. Vilniaus senojo miesto vietos (u.k.25504), Vilniaus senamiesčio teritorijos (u.k.16073) (Arsenalo, Žygimantų, Bokšto, Didžiosios, Pilies, Gedimino pr., Goštauto, Mickevičiaus, Šventaragio, Totorių, J. Tumo-Vaižganto, Kalvarijų, Žvejų, T. Kosciuškos, Paupio, Užupio, Šv. Jono, Subačiaus, Žiupronių, K. Škirpos al., Tilto, Vilniaus, Universiteto g.) 2014 m. archeologinių žvalgymų ataskaita. Vilnius, 2015. Kultūros paveldo centro paveldosaugos biblioteka, f. 39, ap. 1, b. 4276.

126. MALONAITIS, A. Vilniaus senojo miesto vietos (A1610K1), Aušros Vartų g. 19, Vilniaus m., archeologinių žvalgomųjų tyrimų ataskaita. Kultūros paveldo centro paveldosaugos biblioteka, f. 39, ap. 1, b. 2814.

127. MIŠKINIS, Algimantas. Lietuvos urbanistika: istorija, dabartis, ateitis. Vilnius, 1991.

128. PAŠUTA, V.; ir ŠTAL, I. Gedimino laiškai. Vilnius, 1966.

129. PILIČIAUSKAS, Gytis. Vilniaus senojo miesto vietos su priemiesčiais, S. Skapo g. 3 ir Antakalnio g. 2, 2009 m. archeologinių žvalgymų ataskaita. Vilnius, 2010. Vilnius, 2012. Kultūros paveldo centro paveldosaugos biblioteka, f. 39, ap. 1, b. 3009.

130. POŠKA, Tauras. Archeologiniai tyrimai Vilniuje, Didžioji g. 8, 10. 1997 m. Ataskaita. Kultūros paveldo centro

paveldosaugos biblioteka, f. 39, ap. 1, b. 170.

131. POŠKA, Tauras. Archeologiniai tyrinėjimai Vilniuje Šv. Mikalojaus g. 7/8. Ataskaita. 1999 metai. Vilnius. 2000. Kultūros paveldo centro paveldosaugos biblioteka, f. 39, ap. 1, b. 655.

132. POŠKA, Tauras. Archeologijos tyrinėjimų Vilniuje Subačiaus, Strazdelio ir Šv. Dvasios gatvių sankryžoje ataskaita. 1999 metai. Kultūros paveldo centro paveldosaugos biblioteka, f. 39, ap. 1, b. 674.

133. POŠKA, Tauras. Šv. Stepono g. 27, Vilniuje archeologiniai žvalgomieji tyrinėjimai 2008 m., ataskaita. Vilnius, 2009. Kultūros paveldo centro paveldosaugos biblioteka, f. 39, ap. 1, b. 2836.

134. POŠKA, Tauras. Vilniaus senjojo miesto vietos (2951), Bazilijonų vienuolyno statinių ansamblio Švč. Trejybės cerkvės 927316), Aušros Vartų g. 7b, Vilniaus m., 2011 m. archeologinių tyrinėjimų ataskaita. Kultūros paveldo centro paveldosaugos biblioteka, f. 39, ap. 1, b. 2313.

135. POŠKA, Tauras. Subačiaus g. 26, 28, Vilniuje 2008 m. archeologinių žvalgomųjų tyrinėjimų ataskaita. Kultūros paveldo centro paveldosaugos biblioteka, f. 39, ap. 1, b. 2838.

136. POŠKA, Tauras. Universiteto g. 14/L. Stukos-Gucevičiaus g. 2, Vilniuje, archeologinių tyrinėjimų 2008 m. ataskaita. Vilnius, 2009. Kultūros paveldo centro paveldosaugos biblioteka, f. 39, ap. 1, b. 2846.

137. POŠKA, Tauras. Šventaragio g. 2, Vilniuje, žvalgomųjų archeologinių tyrimų ir archeologinių žvalgymų 2008 m. ataskaita. Vilnius, 2009. Kultūros paveldo centro paveldosaugos biblioteka, f. 39, ap. 1, b. 2840.

138. POŠKA, Tauras. Tiltų g. 12-12a, Vilniuje žvalgomųjų archeologinių tyrinėjimų 2010 m. ataskaita. Kultūros paveldo centro paveldosaugos biblioteka, f. 39, ap. 1, b. 3151.

139. POŠKA, Tauras. Pylimo g. 38-1/Ligoninės g. 1-1 Vilniuje žvalgomųjų archeologinių tyrinėjimų 2010 m. ataskaita. Vilnius, 2011. Kultūros paveldo centro paveldosaugos biblioteka, f. 39, ap. 1, b. 3146.

140. POŠKA, Tauras. Vilniaus senjojo miesto vietos su priemiesčiais (25504), Vingrių g. 3, Vilniaus m., archeologinių tyrinėjimų 2011 m. ataskaita. Vilnius, 2012. Kultūros paveldo centro paveldosaugos biblioteka, f. 39, ap. 1, b. 2345.

141. POŠKA, Tauras. Vilniaus senjojo miesto vietos su priemiesčiais (25504) bei Vilniaus centrinės dalies teritorijos (16076), Vilniaus m., archeologinių žvalgymų 2010 m. ataskaita. Vilnius, 2011. Kultūros paveldo centro paveldosaugos biblioteka, f. 39, ap. 1, b. 2138.

142. POŠKA, Tauras. Rasų g. 6, Vilniuje archeologinių tyrinėjimų 2010 m. ataskaita. Vilnius, 2011. Kultūros paveldo centro paveldosaugos biblioteka, f. 39, ap. 1, b. 3147.

143. RACEVIČIENĖ, Aušrelė. Vilniaus miesto urbanistinės ribos XVIII amžiaus pabaigoje. Vilnius, 1994. Tyrinėjimų ataskaita. Kultūros paveldo centro paveldosaugos biblioteka.

144. RAMANAUSKIENĖ, J. 2008 m. žvalgomieji archeologijos tyrimai ir archeologijos žvalgymai Vilniaus senjojo miesto vietoje su priemiesčiais (A1610K1), Totorių g. 27 ataskaita, Vilnius, 2008. Kultūros paveldo centro paveldosaugos biblioteka, f. 39, ap. 1, b. 2542.

145. RAMANAUSKIENĖ, J. Vilniaus senjojo miesto vietos su priemiesčiais (A1610K), Malūnų g. 3-4 2007 m. vykdytų archeologijos žvalgomųjų tyrinėjimų ir archeologijos žvalgymų ataskaita. Vilnius, 2008. Kultūros paveldo centro paveldosaugos biblioteka, f. 39, ap. 1, b. 3652.

146. RAMANAUSKIENĖ, J. Vilniaus senjojo miesto vietos su priemiesčiais (A1610K1), Užupio g. 36, 2007-2008 m. archeologinių tyrimų ataskaita. Vilnius, 2008. Kultūros paveldo centro paveldosaugos biblioteka, f. 39, ap. 1, b. 3673.

147. RAMANAUSKIENĖ, J. Vilniaus senjojo miesto vietos su priemiesčiais (25504) Arklių g. 22, Vilniaus m., archeologijos žvalgomųjų tyrinėjimų 2010 metais. Ataskaita. Kultūros paveldo centro paveldosaugos biblioteka, f. 39, ap. 1, b. 3136.

148. RAMANAUSKIENĖ, J. Vilniaus senjojo miesto vietos su priemiesčiais (25504) Pilies g. 12, 14, Vilniaus m., archeologijos žvalgomųjų tyrinėjimų 2010 metais. Ataskaita. Vilnius, 2010. Kultūros paveldo centro paveldosaugos biblioteka, f. 39, ap. 1, b. 3145.

149. J. RAMANAUSKIENĖ, J. Vilniaus senjojo miesto vietos su priemiesčiais (25504), Dysnos g. 2/Mėsinių g. 5, Vilniaus m., archeologiniai žvalgomieji tyrinėjimai 2010 metais, ataskaita. Vilnius, 2010. Kultūros paveldo centro paveldosaugos biblioteka, f. 39, ap. 1, b. 3138.

150. J. RAMANAUSKIENĖ, J. VILNIAUS senjojo miesto vietos su priemiesčiais (25504), Vilniaus g. 25, Vilniaus m., archeologijos žvalgomųjų tyrinėjimų ataskaita. Vilnius, 2010. Kultūros paveldo centro paveldosaugos biblioteka, f. 39, ap. 1, b. 3156.

151. SADAUSKAS, Ignas. T. Kosciuškos gatvė 3. Archeologiniai tyrinėjimai Lietuvoje 2015 metais. Vilnius, 2016, p. 348-352.

152. SAMALAVIČIUS, Stasys. Statybinių medžiagų gamyba ir įmonių susitelkimas Vilniuje XVII-XVIII amžiais. Architektūros paminklai. Vilnius, 1977, t. 1.

153. SAMAS, A. Žemėlapiai ir jų kūrėjai. Vilnius, 1997.

154. SARCEVIČIUS, Saulius. 2005 m. vykdytų archeologijos žvalgymų Vilniaus senamiestyje bei priemiestyje (A1610K) ataskaita. Vilnius, 2006. Kultūros paveldo centro paveldosaugos biblioteka, f. 39, ap. 1, b. 2377.

155. SARCEVIČIUS, Saulius. 1997 m. Vilniuje, Pilies g. Nr.10 vykdytų archeologinių tyrimų ataskaita. Kultūros paveldo centro paveldosaugos biblioteka, f. 39, ap. 1, b. 189.

156. SARCEVIČIUS, Saulius. 1997 m. Vilniuje, Pilies gt. Nr.11, 13 vykdytų žemės kasimo darbų mažos apimties archeologinių tyrimų ataskaita. Kultūros paveldo centro paveldosaugos biblioteka, f. 39, ap. 1, b. 190.

157. SARCEVIČIUS, Saulius. Žvalgomųjų archeologijos tyrinėjimų, vykdytų 1997 m. Vilniuje, Gedimino pr. Nr. 16/10, ataskaita. Vilnius, Kultūros paveldo centro paveldosaugos biblioteka, f. 39, ap. 1, b. 391.

158. SARCEVIČIUS, Saulius. Archeologijos tyrimų, vykdytų Vilniuje 1997 m. Šv. Mykolo gt. Nr. 6, ataskaita. Kultūros paveldo centro paveldosaugos biblioteka, f. 39, ap. 1, b. 402.

159. SARCEVIČIUS, Saulius. 1999 metais Vilniuje, Gedimino prospekte 16/10 vykdytų archeologinių tyrimų ataskaita. T. 1 (tekstas, inventorinės lentelės, priedai, nuotraukos). Kultūros paveldo centro paveldosaugos biblioteka, f. 39, ap. 1, b. 640.

160. SARCEVIČIUS, Saulius. 1999 metais Vilniuje, Gedimino prospekte 16/10 vykdytų archeologinių tyrimų ataskaita. T. 2 (brėžiniai). Kultūros paveldo centro paveldosaugos biblioteka, f. 39, ap. 1, b. 641.

161. SARCEVIČIUS, Saulius. 1999 metais Vilniuje, Gedimino prospekte 16/10 vykdytų archeologinių tyrimų ataskaita. T. 3 (radinių piešiniai). Kultūros paveldo centro paveldosaugos biblioteka, f. 39, ap. 1, b. 642.

162. SARCEVIČIUS, Saulius. 1999 metais Vilniuje, Tiltų g. 19-27 vykdytų žvalgomųjų archeologinių tyrimų ataskaita. Kultūros paveldo centro paveldosaugos biblioteka, f. 39, ap. 1, b. 677.

163. SARCEVIČIUS, Saulius. Archeologijos tyrimai 2001-ais metais Vilniuje, Gedimino prospekte 16/10. Ataskaita. Byla Nr. 1 (tekstas, inventorinės lentelės, nuotraukos). Vilnius, 2002. Kultūros paveldo centro paveldosaugos biblioteka, f. 39, ap. 1, b. 1005.

164. SARCEVIČIUS, Saulius. Archeologijos tyrimai 2001-ais metais Vilniuje, Gedimino prospekte 16/10.

- Ataskaita. Byla Nr. 2 (brėžiniai). Vilnius, 2002. Kultūros paveldo centro paveldosaugos biblioteka, f. 39, ap. 1, b. 1006.
165. SARCEVIČIUS, Saulius. Vilniuje, Gedimino prospekte Vilniuje, Gedimino prospekte 16/10. Ataskaita. Byla Nr. 3 (radinių piešiniai). Vilnius, 2002. Kultūros paveldo centro paveldosaugos biblioteka, f. 39, ap. 1, b. 1007.
166. SARCEVIČIUS, Saulius. Vilniuje, Bokšto g. 6, 2005 m. archeologinių žvalgomųjų tyrimų ataskaita. Kultūros paveldo centro paveldosaugos biblioteka, f. 39, ap. 1, b. 1896.
167. SARCEVIČIUS, Saulius. Vilniuje, Vingrių šaltinių teritorijoje 2006 m. vykdytų archeologinių žvalgomųjų tyrimų ataskaita. Vilnius, 2007. Kultūros paveldo centro paveldosaugos biblioteka, f. 39, ap. 1, b. 2089.
168. SIMNIŠKYTĖ, Andra. Archeologinių ataskaitų suvestinės ir jų rodyklės iki 1997 m. Vilnius, 1999.
169. SIMNIŠKYTĖ-STRIMAITIENĖ, Andra. Vilniaus senjojo miesto vietoje (A1610K), Filaretų, Krivių ir Varpų g. 2008 m. archeologijos žvalgomųjų tyrimų ataskaita. Vilnius, 2009. Kultūros paveldo centro paveldosaugos biblioteka, f. 39, ap. 1, b. 2819.
170. SIMNIŠKYTĖ-STRIMAITIENĖ, Andra. Vilniuje, senjojo miesto vietoje su priemiesčiais (A1610K), Krivių G. 10a, 2009 m. vykdytų archeologinių žvalgomųjų tyrimų ataskaita. Vilnius, 2010. Kultūros paveldo centro paveldosaugos biblioteka, f. 39, ap. 1, b. 3000.
171. STANKEVIČIŪTĖ, Justina. Subačiaus gatvė 26. Archeologiniai tyrinėjimai Lietuvoje 2015 metais. Vilnius, 2016, p. 353-363.
172. STANKEVIČIŪTĖ, Justina. Subačiaus gatvė 41. Archeologiniai tyrinėjimai Lietuvoje 2015 metais. Vilnius, 2016, p. 364-367.
173. STANKUS, Jonas. Žvalgomųjų archeologinių tyrimų Užupio g. 11 Vilniuje 2000-ais metais ataskaita. Vilnius, 2001. Kultūros paveldo centro paveldosaugos biblioteka, f. 39, ap. 1, b. 816.
174. STANKUS, Jonas. Žvalgomieji archeologiniai tyrimai Vilniuje, Užupio g. Nr. 11. Archeologiniai tyrinėjimai Lietuvoje 2000 metais. Vilnius, 2002, p. 173-174.
175. STANKUS, Jonas. Žvalgomieji archeologiniai tyrimai Vilniuje, Užupio g. Nr. 11. Archeologiniai tyrinėjimai Lietuvoje 2000 metais. Vilnius, 2002, p. 173-174.
176. STANKUS, Jonas. Vilniaus senjojo miesto vietos su priemiesčiais (25504) Subačiaus g. 8, 2010 m. archeologijos žvalgymų ataskaita. Kultūros paveldo centro paveldosaugos biblioteka, f. 39, ap. 1, b. 3149.
177. STANKUS, Jonas. Vilniaus senjojo miesto vietos su priemiesčiais (25504) Rūdninkų g. 16, 2010 m. archeologijos žvalgymų ataskaita. Kultūros paveldo centro paveldosaugos biblioteka, f. 39, ap. 1, b. 3148.
178. STANKUS, Jonas. Archeologinių tyrimų Vilniaus senjojo miesto vietos su priemiesčiais (A1610K2), Šv. Mykolo g. 12 buto Nr. 1 būsimame rūsyje 2002-ais metais ataskaita. Vilnius, 2003. Kultūros paveldo centro paveldosaugos biblioteka, f. 39, ap. 1, b. 1182.
179. STANKUS, Jonas. Vilniaus senjojo miesto (25504; A1610K) Dominikonų g. 14, Vilniaus m., 2011 m. archeologinių žvalgymų ataskaita. Vilnius, 2012. Kultūros paveldo centro paveldosaugos biblioteka, f. 39, ap. 1, b. 2323.
180. STEPONAITIS, Valdas. Vilniuje, Subačiaus g. 10 mokslinė 2003 m. archeologinių žvalgomųjų tyrimų ataskaita. Vilnius, 2003. Kultūros paveldo centro paveldosaugos biblioteka, f. 39, ap. 1, b. 1571.
181. STEPONAITIS, Valdas. Vilniuje, Šiltadaržio g. 4 mokslinė 2003 m. archeologinių žvalgomųjų tyrimų ataskaita. Vilnius, 2003. Kultūros paveldo centro paveldosaugos biblioteka, f. 39, ap. 1, b. 1573.
182. STRYJKOWSKI, Maciej. Kronika Polska, Litewska, Żmudzka I wszystkich Rusi. Warszawa, 1846, t. 2.
183. ŠAPOKA, Adolfas. Senasis Vilnius: Vilniaus miesto istorijos bruožai iki XVII a. pabaigos. Brooklyn, 1963.
184. ŠIAULINSKAS, R. Vilniaus senjojo miesto vieta (A1610K1), sklypas Šv. Stepono g. 31, 2008 m. archeologinių žvalgomųjų tyrimų ataskaita. Kultūros paveldo centro paveldosaugos biblioteka, f. 39, ap. 1, b. 2837.
185. ŠIAULINSKAS, R. Vilniaus senasis miestas su priemiesčiais (A1610K1), Pamėnkalnio g. 5/A. Smetonos g. 6 ir Pamėnkalnio g. 3, 2008 m. archeologinių žvalgomųjų tyrimų ir žvalgymų ataskaita. Kultūros paveldo centro paveldosaugos biblioteka, f. 39, ap. 1, b. 2830.
186. ŠIAULINSKAS, R. . Vilnius, Vilniaus senjojo miesto vietos su priemiesčiais (25504) teritorijos, Odminių g. 14, Vilniaus m. 2011-2012 m. detaliųjų archeologinių tyrimų ataskaita, Vilnius, 2013. Kultūros paveldo centro paveldosaugos biblioteka, f. 39, ap. 1, b. 3606.
187. ŠIMĖNAS, Valdemaras; ir STRAZDAS, Dainius. Žvalgomieji tyrinėjimai Gedimino pr. tarp Jogailos ir A. Jakšto g. Archeologiniai tyrinėjimai Lietuvoje 2004 metais. Vilnius, 2006, p. 255-261.
188. ŠIRVYDAITĖ, Simona. Lukiškių aikštės žvalgomieji tyrinėjimai. Archeologiniai tyrinėjimai Lietuvoje 2015 metais. Vilnius, 2016, p. 367-370.
189. ŠMIGELSKAS, Ramūnas. Vilniaus senjojo miesto vieta (25504), Plačioji g. 10, archeologinių žvalgymų 2012 m. ataskaita. Kultūros paveldo centro paveldosaugos biblioteka, f. 39, ap. 1, b. 3438.
190. ŠMIGELSKAS, Ramūnas. Vilniaus senjojo miesto vietos (u.k.25504) Žygimantų g. 1, 2012 m. archeologinių žvalgomųjų tyrimų ataskaita. Vilnius, 2013. Kultūros paveldo centro paveldosaugos biblioteka, f. 39, ap. 1, b. 3466.
191. ŠMIGELSKAS, Ramūnas. Vilniaus senjojo miesto su priemiesčiais (u.k.25504), Vilniaus m.) 2012 m. archeologinių žvalgymų ataskaita. Vilnius, 2013. Kultūros paveldo centro paveldosaugos biblioteka, f. 39, ap. 1, b. 3583.
192. Tarybų Lietuvos enciklopedija. Vilnius, 1988, t. 4, p. 558-568.
193. TŪBIENĖ, V. Dešimt Šventaragio mįslių. Vilnius, 1993, p. 49.
194. VAICEKAUSKAS, Andrius. Vilniaus senamiesčio 30 kvartalo raida naujausių archeologinių tyrimų duomenimis (pirmasis darbų etapas). Vilnius, 1998. Kultūros paveldo centro paveldosaugos biblioteka, f. 39, ap. 1, b. 1397.
195. VAICEKAUSKAS, Andrius. 1997 m. Vilniuje, Polocko g. vykdytų žvalgomųjų archeologinių tyrimų ataskaita. Kultūros paveldo centro paveldosaugos biblioteka, f. 39, ap. 1, b. 194.
196. VAICEKAUSKAS, Andrius. Žvalgomieji archeologiniai tyrimai Vilniuje, Bokšto gt. 14. Kultūros paveldo centro paveldosaugos biblioteka, f. 39, ap. 1, b. 384.
197. VAICEKAUSKAS, Andrius. Archeologiniai tyrinėjimai Vilniuje, Subačiaus gt. 7. Kultūros paveldo centro paveldosaugos biblioteka, f. 39, ap. 1, b. 384. Kultūros paveldo centro paveldosaugos biblioteka, f. 39, ap. 1, b. 420.
198. VAICEKAUSKAS, Andrius. Žvalgomieji archeologiniai tyrimai Vilniuje, Subačiaus gt. 15. Kultūros paveldo centro paveldosaugos biblioteka, f. 39, ap. 1, b. 421.
199. VAICEKAUSKAS, Andrius. Žvalgomųjų archeologinių tyrimų Vilniuje, Ligoninės g. 7 ataskaita. 2000 m. Vilnius, 2000. Kultūros paveldo centro paveldosaugos biblioteka, f. 39, ap. 1, b. 835.
200. VAICEKAUSKAS, Andrius. 2001 metų archeologijos žvalgymų, atliktų Vilniaus senamiesčio kultūrinio

- sluoksniu (AR 5a, c) ribose ataskaita. Vilnius, 2001. Kultūros paveldo centro paveldosaugos biblioteka, f. 39, ap. 1, b. 1017.
201. VAICEKAUSKAS, Andrius. 2002 metų žvalgomųjų tyrimų VILNIUJE, SUBAČIAUS g. 17 ataskaita. Vilnius, 2002. Kultūros paveldo centro paveldosaugos biblioteka, f. 39, ap. 1, b. 1197.
202. VAICEKAUSKAS, Andrius. Archeologinių žvalgomųjų tyrimų Vilniuje, Šiltsdržio g. 6 ataskaita. Vilnius, 2003. Kultūros paveldo centro paveldosaugos biblioteka, f. 39, ap. 1, b. 1574.
203. VAICEKAUSKAS, Andrius. Vilniaus senjojo miesto vietos su priemiesčiais (A1610K1) ir urbanistikos paminklo (UV-70) teritorijoje 2005 m. vykdytų archeologinių žvalgymų ataskaita. Vilnius, 2005. Kultūros paveldo centro paveldosaugos biblioteka, f. 39, ap. 1, b. 1886.
204. VAICEKAUSKAS, Andrius. Vilniaus senjojo miesto vietos su priemiesčiais (A1610K1) teritorijoje 2006 m. vykdytų archeologinių žvalgymų ataskaita. Vilnius, 2006. Kultūros paveldo centro paveldosaugos biblioteka, f. 39, ap. 1, b. 2047.
205. VAINILAITIS Vidas; ir GIRLEVIČIUS, Linas. Žvalgomieji tyrimai ir žvalgymai Vilniuje. Archeologiniai tyrinėjimai Lietuvoje 2015 metais. Vilnius, 2016, p. 371-375.
206. VAITKEVIČIUS, Gediminas. 1997 m. Vilniaus senamiesčio kultūrinio sluoksniu (AR5ac) ribų nustatymas pagal istorinę, kartografinę ir iki šiol vykdytų archeologinių tyrimų medžiagą. Ataskaita. Tomas 1. Vilnius, 1997. Kultūros paveldo centro paveldosaugos biblioteka, f. 39, ap. 1, b. 1313.
207. VAITKEVIČIUS, Gediminas. Ankstyvasis Vilnius: įrodymų vingiai. Kultūros paminklai. Vilnius, 2000, t. 7, p. 174-184.
208. VAITKEVIČIUS, Vykintas. Senosios Lietuvos šventvietės. Aukštaitija. Vilnius, 2006, p. 29-43.
209. VĖŽEVIČIENĖ, Vitalija. Žvalgymai Vilniuje. Archeologiniai tyrinėjimai Lietuvoje 2008 metais. Vilnius, 2009, p. 419-420.
210. VĖŽEVIČIENĖ, Vitalija. Vilniaus senjojo miesto vietos su priemiesčiais (1610K) bei urbanistikos paminklo teritorijos (UV-69), Vilniaus m., 2009 m. archeologinių žvalgymų ataskaita. Vilnius, 2010. Kultūros paveldo centro paveldosaugos biblioteka, f. 39, ap. 1, b. 2992.
211. VĖŽEVIČIENĖ, Vitalija; BRAŽAITIS, Džiugas; ir DARGYTĖ, Neringa. Pranciškonų gatvė 4A. Archeologiniai tyrinėjimai Lietuvoje 2015 metais. Vilnius, 2016, p. 376-384.
212. Vilniaus archeologijos atlasas: [Elektroninis išteklius]. Sudarytojai Gediminas Vaitkevičius, Oksana Valionienė ir Saulius Sarcevičius. Vilnius, 2006.
213. Vilniaus miesto istorija nuo seniausių laikų iki spalio revoliucijos. Vilnius, 1978, t. 1.
214. Vilniaus padavimai. Vilnius, 1990.
215. VITKŪNAS, Mantas. Vilniaus senjojo miesto su priemiesčiais teritorija (unikalus objekto kodas 25504): Tiltų g. 27, 29, 2010 m. archeologijos žvalgomųjų tyrimų ataskaita. Vilnius, 2012. Kultūros paveldo centro paveldosaugos biblioteka, f. 39, ap. 1, b. 2135.
216. VITKŪNAS, Mantas. Vilniaus senjojo miesto vietos su priemiesčiais (25504) teritorijoje, Pilies g. 32-6, 2012-2013 m. vykdytų archeologijos tyrimų (1-ojo darbų etapo) ataskaita. Vilnius, 2013. Kultūros paveldo centro paveldosaugos biblioteka, f. 39, ap. 1, b. 3436.
217. VOSYLIŪTĖ, I. Vilniuje, senjojo miesto vietoje (A1610K1), Odminių g. 10, 2007 m. vykdytų archeologijos tyrimų ataskaita. Vilnius, 2008. Kultūros paveldo centro paveldosaugos biblioteka, f. 39, ap. 1, b. 2656.
218. VOSYLIŪTĖ, I. Vilniuje, senjojo miesto vietoje (A1610K) ir urbanistikos paminklo teritorijoje (U1P) 2007 m. vykdytų archeologijos žvalgymų ataskaita. Kultūros paveldo centro paveldosaugos biblioteka, f. 39, ap. 1, b. 2825.
219. VOSYLIŪTĖ, I. Pylimo g. 47/ Gėlių g. 2 (Vilniaus m.) 2006 m. archeologijos žvalgomųjų tyrimų ataskaita. Vilnius, 2007. Kultūros paveldo centro paveldosaugos biblioteka, f. 39, ap. 1, b. 2073.
220. VUTKIN, Pavel. Bokšto gatvė 10D, 14. Archeologiniai tyrinėjimai Lietuvoje 2015 metais. Vilnius, 2016, p. 385-388.
221. ZABIELA, Gintautas. Laidosena pagoniškoje Lietuvoje. Lietuvos archeologija. Vilnius, 1998, t. 15, p. 358.
222. ZILINSKAS, Robertas; ir RAČINSKAS, Ričardas. Pastatai Vilniaus senamiestyje 16073, Vilniaus senjojo miesto vietoje su priemiesčiais 25504, Sodų g. 6. Architektūros tyrimai. Vilnius, 2016.
223. ŽUKOVSKIS, Robertas. Žvalgomieji archeologijos tyrinėjimai Vilniuje, šv. Ignoto g. 9. Ataskaita. Kultūros paveldo centro paveldosaugos biblioteka, f. 39, ap. 1, b. 392.
224. ŽUKOVSKIS, Robertas. Žvalgomieji archeologijos tyrimai Vilniuje, buv. Žvejų priemiesčio teritorijoje. Kultūros paveldo centro paveldosaugos biblioteka, f. 39, ap. 1, b. 438.
225. ŽUKOVSKIS, Robertas. 1999 metų archeologijos žvalgymai Vilniuje, Ašmenos, Bokšto, Dysnos, Gaono, Maironio, Ligoninės, Rusų, Volano, Žemaitijos gatvėse. Vilnius, 1999. Kultūros paveldo centro paveldosaugos biblioteka, f. 39, ap. 1, b. 628.
226. ŽUKOVSKIS, Robertas. Archeologiniai tyrimai Vilniuje, Visų Šventųjų g. 5 2000-ais metais. Ataskaita. Kultūros paveldo centro paveldosaugos biblioteka, f. 39, ap. 1, b. 852.
227. ŽUKOVSKIS, Robertas. Pilies g. 34, Vilniuje 2005 m. vykdytų archeologinių tyrimų ataskaita. Vilnius, 2006. Kultūros paveldo centro paveldosaugos biblioteka, f. 39, ap. 1, b. 1910.
228. ŽUKOVSKIS, Robertas. Bokšto g. 21A, Vilniuje, 2006 m. vykdytų žvalgomųjų archeologinių tyrimų ataskaita. Vilnius, 2007. Kultūros paveldo centro paveldosaugos biblioteka, f. 39, ap. 1, b. 2058.
229. ŽUKOVSKIS, Robertas. Vilniaus senjojo miesto vietos su priemiesčiais (25504) teritorijos, Trakų g. 10 Vilniaus m., 2011 m. archeologinių tyrimų ataskaita. Vilnius, 2012. Kultūros paveldo centro paveldosaugos biblioteka, f. 39, ap. 1, b. 2342.
230. ŽUKOVSKIS, Robertas. Vilniaus senjojo miesto vietoje su priemiesčiais ir urbanistinėje teritorijoje (Arklių g. 5, Vilniaus Bernardinų kapinėse, Šv. Dvasios g., Etmonų g., Šv. Jono-Universiteto g., Labdarių g. 4, Liejyklos g. 4, Lvovo g., Maironio g. 11, Savičiaus g. 4a, Sirvydo g. 6, Subačiaus g. 9, Šiltadaržio g. 6, Tiltų g. 12, Treniotos g. 31, Universiteto g. 3, B. Radvilaitės-Šiltadaržio g., K. Sirvydo g., Šv. Mikalojaus-Žemaitijos-Šiaulių g., Vokiečių g.) 2008 metais atliktų žvalgomųjų archeologinių tyrimų ataskaita, Vilnius, 2009. Kultūros paveldo centro paveldosaugos biblioteka, f. 39, ap. 1, b. 2813.
231. ŽUKOVSKIS, Robertas. Latako g. 4, 6/ Rusų g. 3 Vilniaus senjojo miesto vietos su priemiesčiais (25504) teritorijos, Vilniaus m. sav., 2012 m. žvalgomųjų archeologinių tyrimų ataskaita. Vilnius, 2013. Kultūros paveldo centro paveldosaugos biblioteka, f. 39, ap. 1, b. 3431.
232. ŽUKOVSKIS, Robertas. Vilniaus senjojo miesto vietos su priemiesčiais (25504) teritorijos, Vilniaus senamiesčio (16073), Vilniaus m. sav., L. Stuokos-Gucevičiaus g. 7/ Odminių g. 8 detaliųjų archeologinių tyrimų 2014 metais ataskaita (I dalis). Vilnius, 2015. Kultūros paveldo centro paveldosaugos biblioteka, f. 39, ap. 1, b. 4570.
233. ŽUKOVSKIS, Robertas. Vilniaus senjojo miesto vietos su priemiesčiais (25504) teritorijos, Vilniaus

- senamiesčio (16073), Vilniaus m. sav., L. Stuokos-Gucevičiaus g. 7/ Odminių g. 8 detaliųjų archeologinių tyrimų 2014 metais ataskaita (II dalis). Vilnius, 2015. Kultūros paveldo centro paveldosaugos biblioteka, f. 39, ap. 1, b. 4571.
234. ŽUKOVSKIS, Robertas. Žvalgomieji tyrinėjimai Aguonų g. 17. Archeologiniai tyrinėjimai Lietuvoje 2006 metais. Vilnius, 2007, p. 393.
235. ŽUKOVSKIS, Robertas. Žvalgomieji tyrinėjimai Rotundo g. 4A, Vilniuje. Archeologiniai tyrinėjimai Lietuvoje 2006 metais. Vilnius, 2007, p. 179-181.
236. ŽUKOVSKIS, Robertas. Žvalgomieji tyrinėjimai ir žvalgymai Vilniuje. Archeologiniai tyrinėjimai Lietuvoje 2008 m. Vilnius, 2009, p. 445-446 (Aludarių g.).
237. ŽUKOVSKIS, Robertas. Kapai Vilniuje, Liejyklos ir Subačiaus gatvėse. Archeologiniai tyrinėjimai Lietuvoje 2008 metais. Vilnius, 2009, p. 180-181.
238. ŽUKOVSKIS, Robertas. Tyrinėjimai Aguonų g. 10, Vilniuje. Archeologiniai tyrinėjimai Lietuvoje 2006 m. Vilnius, 2007, p. 178-179.
239. ŽUKOVSKIS, Robertas. Senkapio tyrimai Aguonų g. 10, Vilniuje. Archeologiniai tyrinėjimai Lietuvoje 2007 metais. Vilnius, 2008, p. 209-212.
240. ŽUKOVSKIS, Robertas. Vasario 16-osios gatvė 1. Archeologiniai tyrinėjimai Lietuvoje 2015 metais. Vilnius, 2016, p. 389-390.
241. ДОБРЯНСКИЙ, Ф. Старая и новая Вильна. Вильна, 1904.
242. ПОКРОВСКИЙ, Федор Васильевич. Археологическая карта Виленской губернии. Вильна, 1893, с. 60-61.
243. KVIZIKEVIČIUS, Linas. Krosnys Gedimino prospekte 23, Vilniuje. Archeologiniai tyrinėjimai Lietuvoje 2017 metais. Vilnius, 2018, p. 515-516.
244. PRANCKĖNAITĖ, Elena. Vilniaus senojo miesto vietos su priemiesčiais (25504), Vilniaus m., sklypo Krivulės g. 9 2017 m. žvalgomųjų archeologinių tyrimų ataskaita.
245. PRANCKĖNAITĖ, Elena. Krosnis Krivulės gatvėje 9, Vilniuje. Archeologiniai tyrinėjimai Lietuvoje 2017 metais. Vilnius, 2018, p. 517-518.
246. STANKEVIČIŪTĖ, Justina. Vilniaus senamiesčio (16073) ir senojo miesto su priemiesčiais (5504) teritorijų, Dominikonų g. 9, 2018 m. archeologinių tyrimų ataskaita. Vilnius, 2018.
247. VAITKEVIČIUS, Gediminas; VĀLĪONENĒ, Oksana; ir SARCEVIČIUS, Saulius (sudarytojai). Vilniaus archeologijos atlasas (skaitmeninė archeologinių tyrimų duomenų bazė). Vilnius, Lietuvos istorijos institutas, 2006.
248. VALIONENĒ, Oksana (sudarytoja). Vilniaus archeologijos atlasas (skaitmeninė archeologinių tyrimų duomenų bazė). Vilnius, Lietuvos istorijos institutas, 2016.

Nuotraukos



[01](#)



[03](#)



[05](#)



[07](#)



[02](#)



[04](#)



[06](#)



[08](#)

[Daugiau...](#)

[Kiti šaltiniai apie objektą](#)

[Naujas komentaras / nuotrauka](#)

Bendrinti

Vilniaus senamiestis

★★★★★

Aprašymas

Unikalus objekto kodas

16073

Pilnas pavadinimas

Vilniaus senamiestis

Adresas

Vilniaus miesto sav., Vilniaus m.,

Įregistravimo registre data

1993-05-21

Statusas

Paminklas

Objekto reikšmingumo lygmuo yra

Nacionalinis

Rūšis

Nekilnojamasis

Teritorijos**KVR objektas:** 3520855.00 kv. m**Vizualinės apsaugos pozonis:** 19122400.00 kv. m**Vertybė pagal sandarą**

Vietovė

Vietovėje yra

Žiūrėti priedus Nr. 1 ir Nr. 2

Seni kodai**Kodas registre iki 2005.04.19:** U1P**Nr. Lietuvos Respublikos kultūros paminklų sąrašė:** UR1**Amžius**

XIII a.-XIV a. pr. - XX a. I p., su XX a. vid.-XXI a. pr. tarpais

Vertingųjų savybių pobūdis

Archeologinis (lemiantis reikšmingumą); Architektūrinis (lemiantis reikšmingumą svarbus);
Inžinerinis (lemiantis reikšmingumą retas); Istorinis (lemiantis reikšmingumą unikalus); Kraštovaizdžio;
Memorialinis (lemiantis reikšmingumą unikalus); Urbanistinis (lemiantis reikšmingumą unikalus);
Želdynų (lemiantis reikšmingumą svarbus);

Vertingosios savybės

7.2.1.1. planinės struktūros tipas - **sudėtinis: senamiesčio teritorijoje išskirtos 10 zonų - Vilniaus pilių teritorija, Vilniaus senamiesčio centrinė dalis - miesto gynybinės sienos ribose, ir istorinių priemiesčių - Totorių-Lukiškių, Vingrių, Rūdininkų-Aštriojo galo, Subačiaus-Paplaujos, Bernardinų sodo teritorijos, Užupio, Antakalnio P dalies, sudarytos iš Slušų-Antakalnio ir Antakalnio priemiesčių - zonos su joms būdinga planine struktūra; istorinio branduolio - II senamiesčio zonos „Miesto“ planinė struktūra - radialinė-žiedinė; III A zonos „Totorių-Lukiškių priemiesčio“ - mišri: reguliari su nereguliarios planinės struktūros fragmentais; kituose istoriniuose priemiesčiuose: „Vingrių priemiestyje“ - III B zona, „Rūdininkų-Aštriojo galo priemiestyje“ - III C zona, „Subačiaus-Paplaujos priemiestyje“ - III D1 zona - nereguliari planinė struktūra; III E1 zonoje „Užupio priemiestyje“ planinės struktūros tipas - radialinis (-; -; IKONOG Nr. 1-13, 15-18, 35-37; BR Nr. 2; TRP; 2013 m.);**

7.2.1.2. planinės struktūros tinklas - **sudėtinis: II senamiesčio zonos „Miesto“ - radialinis žiedinis planinės struktūros tinklas; III A zonos „Totorių-Lukiškių priemiesčio“ reguliarius tinklas su į Š ir į P nuo Gedimino**

pr. išlikusiais XV-XVIII a. nereguliarios planinės struktūros fragmentais - Tiltu, Totorių gatvėmis; III B, III C, III D1 zonų: „Vingrių priemiesčio“, „Rūdininkų-Aštriojo galo priemiesčio“ - nereguliarus tinklas su reguliariai suplanuota Teatro g. III B zonoje bei zonos V, PV ribų Mindaugo, Naugarduko gatvėmis; III E1 zonos „Užupio priemiesčio“- radialinis tinklas (-; -; IKONOGN Nr. 3-17; BR Nr. 2; TRP; 2013 m.);

7.2.1.3. kvartalai - istorinių gatvių suformuoti kvartalai: I zona „Vilniaus Pilių valstybinio kultūrinio rezervato teritorija“ - kvartalai: Nr. 19A, 19B, 73B (pietinė dalis); II zona „Miestas“ - kvartalai: Nr. 14, 17, 18, 20A, 21, 22, 23, 24, 25, 26, 27, 28A, 28B, 29, 30, 31, 32, 33, 34, 35, 36, 37, 38, 39A, 39B, 40, 41, 42, 43, 44, 45, 46, 47, 48, 49, 50, 51, 52, 53, 54, 55, 56, 57, 58, 59, 60, 61, 62, 67B; III A zona „Totorių-Lukiškių priemiestis“ - kvartalai: Nr. 1, 2, 3, 4, 5, 6, 7, 8, 9A, 9B, 10, 11A, 11B, 12, 13, 15, 16; III B zona „Vingrių priemiestis“- kvartalai: Nr. 87, 88A, 88B, 89, 90, 91, 92A, 92B, 93A, 93B, 94, 95; III C zona „Rūdininkų-Aštriojo galo priemiestis“- kvartalai: Nr. 63, 64, 65, 77, 78, 97, 80, 81, 82, 83, 84, 85, 86; III D1 zona „Subačiaus-Paplaujos priemiestis“ - kvartalai: Nr. 66, 76, 97A, 97B, 98; III D2 zona „Bernardinų sodas“ - kvartalas Nr. 20B; III D3 zona „Antakalnio priemiestis“ - kvartalo Nr. 73B šiaurinė dalis; III E1 zona „Užupio priemiestis“- kvartalai: Nr. 69A, 69B, 70A, 70B, 71, 72, 73A, 75A, 75B; III E2 zona „Slušų-Antakalnio priemiestis“- kvartalas Nr. 74 (III D1 zonos kvartalai: Nr. 67A, 68, 96, 99 ribojami naujai nutiestos Maironio g. PR atkarpos; -; TRP; 2013 m.);

7.2.1.4. valdos (posesijos) - istorinių sklypų ribos (-; -; TRP; BR Nr. 4; 2013 m.);

7.2.1.5. keliai, gatvės, aikštės, įvažiavimai, pravažiavimai, takai, jų tipai, trasos, dangos - **gatvių trasos:** Pilies, Didžiosios, Aušros Vartų, Trakų, Dominikonų, Sv. Jono, Subačiaus, Vokiečių g. PV pusės, Universiteto, S. Daukanto, S. Skapo, Sv. Ignato, Stiklių, Švarco, Gaono, Žydų, M. Antokolskio, Benediktinių, Šventaragio, B. Radvilaitės, Bernardinų, Šiltadaržio, Sv. Mykolo, Literatų, A. Volano, Rusų, Maironio g. Š atkarpos iki sankryžos su Išganytojo ir Užupio gatvėmis, Išganytojo, Latako, Bokšto, Savičiaus, Augustijonų, Sv. Kazimiero g. PV atkarpos iki pastato Sv. Kazimiero g. Nr. 9, Rūdninkų, Arklių, Karmelitų, Visų Šventųjų, Ligoninės, Etmonų, Pasažo šersgatvio, Bazilijonų, Sv. Dvasios, M. Daukšos, Sv. Mikalojaus, Žemaitijos, Dysnos, Ašmenos, Mėsinių, Šiaulių, Kėdainių, Pranciškonų, Lydos, Klaipėdos, Pylimo, Jogailos, Vilniaus, Tiltu, Gedimino prospektu, Radvilų, K. Sirvydo, Ž. Liaukšmino, Totorių, Labdarių, Ominių, Islandijos, Palangos, Liejyklos, L. Stuokos-Gucevičiaus, T. Vrublevskio, Žygimantų, Arsenalo, T. Kosciuškos, K. Škirpos al. Š atkarpos iki pastato B. Radvilaitės g. Nr. 8, Malūnų, Užupio, Polocko, Krivių (išskyrus Sv. Mikalojaus g. Š atkarpą ties sankryža su Pranciškonų g., Krivių g. sankryžą su Olandų g.; -; TRP; IKONOGN Nr. 1-17, 36, 37, 42, 45; BR Nr. 1, 2; FF Nr. 1.2, 3, 2.1-3, 8, 9, 3.3-6, 4.1-6, 9, 10, 5.1-5, 9, 10, 6.1, 2, 7.2, 8.2, 4, 6, 7, 9, 10, 9B.2, 10.1-3, 6, 11A.1, 3, 6-8, 11B.1, 2, 12.1-4, 8, 13.1, 3, 4, 14.1-7, 15.1, 4, 6, 16.1, 3, 7, 9, 17.1, 5, 7, 18.1-4, 8, 9, 19A.5, 7, 21.1, 5, 6, 8, 9-12, 22.3-5, 7, 8, 11, 23.1, 3-5, 7-14, 24.11-14, 25.1, 22-26, 26.1, 4, 6, 7, 27.1, 8-10, 12, 28A.1-2, 4-6, 8-9, 28B.1-5, 29.1-3, 6-7, 30.1-2, 4-6, 31.2, 5-7, 9-14, 32.1, 5, 7, 33.2, 34.1, 4-6, 8, 9, 35.1, 6-8, 10-13, 16-18, 36.1, 3-8, 15, 17, 19-21, 37.1-3, 7, 9, 38.1, 2, 5-17, 39A.1-11, 13, 41.1-2, 4-5, 42.1-5, 7-9, 43. 1-5, 7-9, 11, 13-22, 25, 27, 44.1-5, 45.1-3, 5-6, 46.1-9, 48.2-4, 7-12, 49.1-3, 5-8, 13, 50.1-7, 9-19, 51.1, 2, 4, 5, 52.2, 53.2-7, 54.3, 6-11, 55.3-5, 57.1-6, 8, 58.1-9, 59.1-3, 5, 60.1, 2, 4, 5, 61.3, 4, 8-10, 62.1-7, 63.1, 4, 6-9, 64.4, 65.1, 3-6, 8, 66.2, 6, 67.2-3, 5, 7, 69A.2-4, 70.5, 7, 8, 11-13, 15, 17, 18, 22, 71.2-7, 72.3, 4, 8-13, 18-20, 73A.3, 4, 6, 9, 15, 16, 21, 22, 73B.2-6, 74.1, 2, 76.1-3, 77.1, 2, 78.1, 7-9, 79.1-3, 5, 7, 8, 10, 12, 82.14, 87.4; 2011 m.); Paupio, Aukštaičių g. R atkarpos iki sankryžos su Paupio g., Baltojo šersgatvio, Vingrių, Šaltinių g. V atkarpos, Naugarduko, Mindaugo, K. Kalinausko, J. Basanavičiaus, Teatro, Plačiosios, Kruopų, Sv. Stepono, Gėlių, Sodų, V. Šopeno, Raugyklos, Aguonų, Kauno, Punsko, A. Strazdelio, K. Vanagėlio, Rasų, Lapų g. SV atkarpos, Geležinkelio g., šersgatvio tarp Vingrių ir Pylimo gatvių, P įvažiavimo į kvartalą Nr. 98 vidaus gatvelės, P įsijungiančios į Kūdrų g., trasos (Rasų g. Š atkarpa atkirsta Žiupronių gatvės, Senamiesčio apibrėžta teritorija; -; TRP; IKONOGN Nr. 1-17; BR Nr. 1, 2; FF Nr. 9A.5, 9B.1, 63.1, 2, 64.1, 4-6, 65.9, 11, 66.3, 69B.3-6, 75A. 4-7, 76.5, 6, 77.4-7, 9, 12, 78.2, 3, 79.6, 7, 80.7-11, 81.1-6, 82.1-7, 21, 23, 83.1, 2, 84.5-9, 12-14, 85.5, 6, 86.1-4, 87.7-10, 88A. 1, 2, 5, 6, 89.1-3, 7-9, 90.1, 91.1, 92A.1, 3, 4, 93B.1-4, 94.1-5, 95.4-6, 96.2-5, 97.2-6, 98.1, 3; 2013 m.); **gatvių dangos:** akmens trinkelų grindinys Vokiečių, Trakų, Dominikonų, Arsenalo gatvėse, T. Vrublevskio g. SR atkarpoje nuo sankryžos su Arsenalo ir Žygimantų gatvėmis iki namo T. Vrublevskio g. Nr. 4, Šventaragio g. PR atkarpoje tarp Pilies g. ir Gedimino pr., Pylimo g. PR atkarpoje iki sankryžos su Gėlių g., Bazilijonų g. V atkarpoje nuo sankryžos su Pylimo g. iki pastato Bazilijonų g. Nr. 3, Pylimo g. PV pusės aikštę ribojančiose Sv. Stepono, Raugyklos gatvėse ir aikštės PV kraštinėje, J. Basanavičiaus g. R atkarpoje nuo sankryžos su Pylimo g. iki sankryžos su Teatro g., Ž. Liaukšmino g. PV atkarpoje nuo sankryžos su Gedimino pr. iki sankryžos su K. Sirvydo g., T. Vrublevskio ir Žygimantų gatvių sankryžoje, V. Kudirkos a. R kraštinėje, Ominių g. ir Gedimino pr. sankryžoje (Senamiesčio apibrėžta teritorija; būklė patenkinama; BR Nr. 1; TRP 1-15; FF Nr. 2.2, 3.8, 4.1, 5.10, 8.4, 11B.6, 12.3, 7, 8, 18.12, 19A.5, 27.1, 28A.2-3, 5, 30.1-2, 31.2, 5, 7, 32.6, 35.8, 53.4, 5, 79.1, 2, 6, 7, 12, 82.13, 86.12, 92A.1, 4, 93B.4, 94.2; 2011 m.); klinkerio grindinys Šiltadaržio, Bernardinų, Sv. Mykolo, Lydos, Sv. Mikalojaus, Sv. Jono, Universiteto, S. Skapo gatvėse, Pranciškonų ir Sv. Mikalojaus gatvių sankryžoje (Senamiesčio apibrėžta teritorija; būklė patenkinama; TRP 16-23; BR Nr. 1; FF Nr. 18.4, 21.1, 3-9, 22.3-11, 23.7-12, 15-18, 24.35, 30.4, 31.13, 37.7, 38.15-16, 62.5-6; 2013 m.); lauko akmenų grindinys Rusų, Malūnų, Sv. Dvasios, Geležinkelio gatvėse, Augustijonų g. Š atkarpoje nuo sankryžos su Savičiaus g. iki pastato Augustijonų g. Nr. 3, Bokšto g. atkarpoje nuo sankryžos su Savičiaus g. iki pastato Bokšto g. Nr. 14, Ligoninės g. PR atkarpoje nuo pastato Ligoninės g. Nr. 3 iki sankryžos su Mėsinių g., Arklių g. Š atkarpoje tarp Didžiosios ir Etmonų gatvių, Lapų g. Š atkarpoje nuo sankryžos su M. Daukšos g., buv. Rasų g. Š atkarpoje tarp Subačiaus ir Žiupronių gatvių, aikštėje Pylimo, Raugyklos ir Sv. Stepono gatvių sankirtoje (Senamiesčio apibrėžta teritorija; būklė patenkinama; TRP 24-34; BR Nr. 1; FF Nr. 18.4, 24.35, 36.22, 39A.1, 3, 42.5-7; 44.2-3, 45.2-3, 5, 46.6-7, 51.4, 5, 57.6, 8, 58.5, 63.6, 65.11, 71.2-3, 77.4-6, 8, 9, 78.2-4, 86.12; 2013 m.); akmens trinkelų grindinio fragmentai Vilniaus g. sankryžose su Labdarių, Islandijos, Liejyklos, Benediktinių, Klaipėdos gatvėmis, Vilniaus g. atkarpoje nuo sankryžos su Vokiečių, Trakų ir Dominikonų gatvėmis iki pastato Vilniaus g. Nr. 45 (Senamiesčio apibrėžta teritorija; būklė patenkinama; TRP 71; FF Nr. 8.4, 12.3, 7, 8; 2013 m.); kiemų dangos: lauko akmenų grindinys pastatų Paupio g. Nr. 4, Vingrių g. Nr. 15 tarpvartėse ir kiemuose (Senamiesčio apibrėžta teritorija; būklė patenkinama; TRP 36-37; FF Nr. 70.24, 25, 93A.8; 2013 m.); lauko akmenų grindinys pastatų Sv. Mykolo g. Nr. 4, Tiltu g. Nr. 12, Totorių g. Nr. 22, Nr. 21, Vingrių g. Nr. 17 kiemuose (Senamiesčio apibrėžta teritorija; būklė patenkinama; TRP 38-42; FF Nr. 1.8, 11A.10, 12.11, 23.19, 93A.9; 2013 m.); lauko akmenų grindinio fragmentai pastatų kiemuose: Šiltadaržio g. Nr. 4, Sv. Mykolo g. Nr. 12, S. Skapo g. Nr. 5, Užupio g. Nr. 16,

Nr. 20, Nr. 23, Paupio g. Nr. 14, Polocko g. Nr. 11, Nr. 14, Užupio g. Nr. 21, Trakų g. Nr. 6, Nr. 12, Totorių g. Nr. 19, Olandų g. Nr. 21 (Senamiesčio apibrėžta teritorija; būklė patenkinama; TRP 43-54, 56, 57; FF Nr. 21.13, 22.5, 23.20, 21, 24.10, 28A.10-11, 70.23, 28-30, 72.25, 26, 73B.12, 75A.10; 2013, 2021 m.); **lauko akmenų grindinys pastato Tiltio g. Nr. 19 tarpuvartėje** (Senamiesčio apibrėžta teritorija; būklė patenkinama; TRP 58; FF Nr. 1.9; 2013 m.); **pastatų S. Skapo g. Nr. 10, Totorių g. Nr. 18 ir Užupio g. Nr. 9 kiemų lauko akmenų grindinio fragmentai ir tarpvarčių lauko akmenų grindiniai** (Senamiesčio apibrėžta teritorija; būklė patenkinama; TRP 59-61; FF Nr. 11A.11, 18.10, 70.26, 27; 2013 m.); **lauko akmenų grindinio tipas Švarco, Mėsinių gatvėse, Ašmenos g. R atkarpoje iki sankryžos su Dysnos g., skersgatvyje tarp Maironio ir Kūdrų gatvių** (Senamiesčio apibrėžta teritorija; būklė gera; TRP 62-65; BR Nr. 1; FF Nr. 36.22, 55.5, 60.2, 3, 61.10, 98.3; 2013 m.); **lauko akmenų grindinio fragmentų tipas Totorių g., Vingrių g. Š atkarpoje ties sankirta su Vingrių skg.** (Senamiesčio apibrėžta teritorija; -, žr. priedą Nr. 18; TRP 35, 99; TRP 8A, 11A, 12A, 14A, 30 lapai; FF Nr. 26.1; 2013, 2021 m.); **lauko akmenų grindinio tipas pastatų kiemuose: Aušros Vartų g. Nr. 9, Odminių g. Nr. 8 (-; būklė gera; TRP 66-67; FF Nr. 11A.9, 50.22; 2013 m.); įvažiavimo į Žygimantų g. Nr. 12, 12A kiemą lauko akmenų grindinio tipas (-; didesnė dalis grindinio išardyta, išlikęs grindinio fragmentas tik sklypo Š dalyje; žr. 15.97 ir priedą Nr. 16; TRP 55; TRP 3A, 22 lap.; FF Nr. 1.8; 2013, 2021 m.); akmens dangos tipas Pilies, Didžiojoje, Gaono, Vilniaus gatvėse, Islandijos g. PR atkarpoje nuo sankryžos su Vilniaus g. iki namo Islandijos g. Nr. 2, Aušros Vartų g. atkarpoje nuo sankryžos su Didžiąja g. iki pastato Aušros Vartų g. Nr. 4, aikštėje Pilies, Didžiosios, Bokšto gatvių sankirtoje prie Vilniaus Šv. Paraskevos stačiatikių cerkvės, Rotušės aikštėje, Didžiosios ir Subačiaus gatvių sankryžoje, T. Vrublevskio g. PV atkarpoje nuo sankryžos su Tiltio g. iki namo T. Vrublevskio g. Nr. 6; Šventaragio g. Š atkarpoje tarp Tiltio g. ir Gedimino pr., T. Vrublevskio ir Tiltio gatvių sankryžoje, Gedimino pr. bei Gedimino pr. sankryžose su Jogailos, Vilniaus, K. Sirvydo, Totorių, Odminių gatvėmis, Pylimo g. atkarpoje tarp Gėlių ir Rūdninkų gatvių** (Senamiesčio apibrėžta teritorija; būklė patenkinama; TRP 5-7, 68-76; BR Nr. 1; FF Nr. 2.3, 6, 4.3, 5.1-4, 9, 7.1, 2, 8.1, 2, 4, 5, 8, 9B.3, 10, 10.1, 2, 12.8, 13.4, 14.4, 15.6, 18.16, 22.1, 23.1-5, 28A.7, 36.8, 10, 21, 22, 38.1-7, 42.1, 2, 3, 43.1, 2, 4, 5, 49.1, 50.14, 51.1, 53.2; 2013 m.); **funkcinė įranga: Trakų g. pėsčiųjų perėja ties sankryža su Pylimo g. žymintys apskriti metaliniai elementai (-; būklė patenkinama; TRP 78, TRP 11A, 30 lap.; FF Nr. 0.26, 27; 2016 m.); betoninis skelbimų stulpas Maironio g. (-; būklė patenkinama; TRP 79, TRP 9A, 28 lap.; FF Nr. 0.28; 2016 m.); tvorelė iš arklinio tramvajaus bėgių Maironio g. (-; būklė patenkinama; TRP 80, TRP 12A, 28 lap.; FF Nr. 0.29, 30; 2016 m.); XIX a. pab.-XX a. pr. tvora Šiltadaržio g. R pusėje, iš V ribojanti sklypą Šiltadaržio g. 6** (manoma, kad tvora tęsiasi iki namo Šiltadaržio g. 4A; numanomas tvoros Š galas prie namo Šiltadaržio g. 4A netyrinėtas, tvoros P atkarpoje buvę varteliai su arkine sąrama ir spyra XX a. II p. buvo susiaurinti, suformuojant lygią sąramą, varteliai tvoros Š atkarpoje įrengti XX a. II p., prie tvoros iš kiemo pusės XX a. II p. pristatytas transformatorinės pastatas Šiltadaržio g. 6; žr. priedą Nr. 20; TRP 100; TRP 9A, 28 lapai; FF Nr. 21.6, 8; 2021 m.); **metaliniai, dalis inkrustuoti tašytai lauko akmenimis, inžinerinių tinklų šulinių dangčiai: B. Radvilaitės g. - 2 vnt., Šiltadaržio g. - 3 vnt., Maironio g. - 2 vnt., Bernardinų g. - 8 vnt., Sv. Mykolo g. - 5 vnt., Pilies g. - 3 vnt., Literatų g. - 2 vnt., Skapo g. - 4 vnt., Sv. Universiteto g. - 2 vnt., Jono g. - 3 vnt., Švarco g. - 2 vnt., Dominikonų g. - 2 vnt., Sv. Ignato g. - 1 vnt., M. Antokolskio g. - 3 vnt., Vokiečių g. - 2 vnt., Trakų g. - 3 vnt., Kėdainių g. - 4 vnt., Lydos g. - 2 vnt., Pranciškonų g. - 5 vnt., Sv. Mikalojaus g. - 2 vnt., Mėsinių g. - 2 vnt., Rūdninkų g. - 2 vnt., Sv. Kazimiero g. - 4 vnt., Augustijonų g. - 3 vnt., Bokšto g. - 1 vnt., Strazdelio g. - 2 vnt., Sv. Dvasios g. - 1 vnt., Aušros Vartų g. - 1 vnt., Baziljonų g. - 3 vnt., Pylimo g. - 10 vnt., Klaipėdos g. - 1 vnt., Vilniaus g. - 6 vnt., Liejyklos g. - 4 vnt., Totorių g. - 5 vnt., Palangos g. - 2 vnt., Islandijos g. - 1 vnt., Jogailos g. - 1 vnt., Odminių g. - 1 vnt., Ž. Liauksmo g. - 2 vnt., Vingrių g. - 5 vnt., Plačioji g. - 3 vnt., Kruopų g. - 3 vnt., Sv. Stepono g. - 4 vnt., Sodų g. - 4 vnt., Lapų g. - 2 vnt., M. Daukšos g. - 4 vnt., Vanagėlio g. - 1 vnt., Subačiaus g. - 1 vnt., Aukštaičių g. - 1 vnt., Paupio g. - 11 vnt., Užupio g. - 1 vnt., Polocko g. - 1 vnt., Baltajame skg. - 2 vnt., Kosciuškos g. - 1 vnt. (-; būklė patenkinama; žr. priedą Nr. 8; 2016, 2017 m.); Kiaulių skersgatvio V atkarpos vieta kvartalo Nr. 1 V dalyje** (2018 m. detaliųjų archeologinių tyrimų metu sklype Žygimantų g. 12, 12A aptiktos XVII?-XVIII a. Kiaulių skersgatvio, suplūktos iš smulkių akmenų ir griuvenų, liekanos: grindinio, aptikto 1,1 m gylyje sklypo ŠV dalyje, plotis Š-P kryptimi 2,4 m, fragmento sklypo ŠR kampe plotis 4,2 m, ilgis 4,75 m, atkastas 1,2 m gylyje nuo dabartinio kiemo paviršiaus, į R nuo Š prieangio fiksuoto grindinio iš smulkių akmenų fragmentas - 1,6x2,7 m dydžio; aptiktų liekanų būklė bloga; žr. 15.86, 15.90, 15.97, priedus Nr. 10, 12, 16, priedo Nr. 11, 9 lap.; TRP 98; TRP 3A, 22 lap.; 2018, 2021 m.); **lauko akmenų grindinių, dalies su latakais, fragmentų tipas sklypo Žygimantų g. Nr. 12, 12A Š dalyje (-; būklė patenkinama; žr. 15.86, 15.90, 15.97, priedus Nr. 10, 12, 16, priedo Nr. 11, 9 lap.; TRP 88-92; TRP 3A, 22 lap.; 2018, 2021 m.); XVIII a. lauko akmenų grindinio su lietaus nuotekų latakais, orientuotu ŠV-PR kryptimi, fragmentai sklypo Sodų g. 12, 14 V dalyje (-; grindinys praardytas XX a. pr., įrengiant toje vietoje iki XX a. 9 deš. pab. stovėjusio pastato Š priestato pamatus; žr. 15.94, 95, 100, priedus Nr. 14, 15, 19; TRP 95-97; 2019, 2021 m.);**

7.2.1.6. vietovei reikšmingo buvusio užstatymo ar jo dalių vietos - neišlikusio perimetrinio užstatymo vietos: II senamiesčio zonoje „Mieste“ kvartalų: Nr. 14, 32, 33, 42, 45, 50 PV dalyse, kvartalo Nr. 28A ŠV, PR dalyse, kvartalų: Nr. 28B, 49 ŠV dalyse, kvartalų: Nr. 29, 53 PR dalyse, kvartalo Nr. 34 ŠV, P dalyse, kvartalo Nr. 36 V dalyje, kvartalo Nr. 37 V, P, PR dalyse, kvartalo Nr. 46 ŠV, V dalyse, kvartalo Nr. 52 Š, P, R dalyse, kvartalo Nr. 54 ŠR dalyje, kvartalo Nr. 55 P dalyje, kvartale Nr. 56, kvartalo Nr. 58 ŠV, ŠR, PV dalyse, kvartalo Nr. 61 Š, P dalyse, kvartalo Nr. 62 ŠR, PR dalyse; III A zonoje „Totorių-Lukiškių priemiestyje“ kvartalo Nr. 3 Š dalyje, kvartalo Nr. 11A PV, ŠR dalyse, kvartalo Nr. 12 PV dalyje, kvartalo Nr. 13 PR dalyje; III B zonoje „Vingrių priemiestyje“ kvartalo Nr. 88B ŠR dalyje, kvartalo Nr. 89 PR dalyje, kvartalo Nr. 93A PR, ŠV dalyse, kvartalo Nr. 94 P dalyje; III C zonoje „Rūdninkų-Aštriojo galo priemiestyje“ kvartalų: Nr. 64, 65 Š dalyse, kvartalo Nr. 78 PV dalyje, kvartalo Nr. 79 ŠR, PV dalyse, kvartalo Nr. 80 PR dalyje, kvartalo Nr. 85 ŠR dalyje, kvartalų: Nr. 86, 87 centrinėse dalyse; III D1 zonoje „Subačiaus-Paplaujos priemiestyje“ kvartalo Nr. 68 ŠV dalyje; III E1 zonoje „Užupio priemiestyje“ kvartalo Nr. 70 R, V ir centrinėje dalyse, kvartalo Nr. 73A P dalyje, kvartalo Nr. 75A Š dalyje (-; -; TRP; IKONOG Nr. 5-7, 16-18, 36, 37; BR Nr. 2; 2013 m.); neišlikusio mišraus - perimetrinio ir sodybinio užstatymo vietos: III D1 zonoje „Subačiaus-Paplaujos priemiestyje“ kvartaluose: Nr. 98, 99, kvartalo Nr. 68 Š dalyje (-; -; TRP; IKONOG Nr. 5-7, 16-18; BR Nr. 2; 2013 m.); trijų namų sklype Žygimantų g. Nr. 12, 12A rūsių liekanos: pirmo namo XIX a. I ketv.-XIX a. II p. rūsio keraminių plytų mūro sienos, keraminių plytų grindų fragmentai (išskyrus XX a. II p. įrengtą rūsio ŠR patalpą, išlikusi įėjimo į rūšį vieta, rūsio centrinės dalies grindys 15 cm žemiau betoninių grindų; cilindrinis skliautas neišlikęs, rūsio sienos apardytos; žr. 15.86, 15.89, 15.90, 15.97, priedus Nr. 9, 10, 11, 12, 16; TRP 81; TRP 3A, 22 lap.; IKONOG Nr. 63-73, 75-82, 84-88, 91, 94-106; 2018, 2021 m.); **antro namo XVIII a. IV ketv.-XX a. I p. rūsio lauko akmenų mūro-keraminių plytų mūro sienos su švieslangių**

fragmentais, keraminių plytų grindų liekanos, keraminių plytų mūro cilindrinio skliauto fragmentas, lauko akmenų mūro-keraminių plytų mūro sienos su arkomis fragmentas prie rūsio R sienos (prie rūsio R sienos esantis sienos fragmentas, manoma, yra neišlikusios rūsio patalpos siena; rūsio sienos apardytos; žr. 15.86, 15.89, 15.90, 15.97, priedus Nr. 9, 10, 11, 12, 16; TRP 82; TRP 3A, 22 lap.; IKONOG Nr. 63-69, 71-74, 77, 80-82, 84, 85, 87-93, 107-114; 2018, 2021 m.); trečio namo XIX a. I ketv.-XX a. I p. rūsio keraminių plytų mūro sienos su išlikusia cilindrinio skliauto dalimi, segmentinių sąramų 6 nišomis, jų liekanomis, „eglute“ dėtos keraminių plytų rūsio grindys (-; rūsio sienos dalinai apirusios, dvi nišos užmūrytos gelsvomis plytomis, dvi - apardytos, grindų būklė gera; žr. 15.86, 15.89, 15.90, 15.97, priedus Nr. 9, 10, 11, 12, 16; TRP 83; TRP 3A, 22 lap.; IKONOG Nr. 61-74, 84, 92, 93, 115-128; 2018, 2021 m.); kiemo pastato Vilniaus g. 29 liekanos: XVIII a. pab., XX a. I p. lauko akmenų-keraminių plytų mūro pamatas, rūsio, I a. keraminių plytų mūro kapitalinės sienos, dviejų I a. segmentinių sąramų langų vietos (-; būklė patenkinama; žr. 15.92, 15.93, priedą Nr. 13; TRP 93; IKONOG Nr. 5-7, 17; 2019 m.); 1829-1835 m. laikotarpio pastato sklype Sodų g. 12, 14 mūrų liekanos: lauko akmenų-keraminių plytų mūro arkiniai pamatai su keraminių plytų-pavienių lauko akmenų mūro rūsio sienomis, jų liekanomis, išorinėje Š pusėje sutvirtintomis kontraforsu, rūsio durų angos, švieslangių angos, jų liekanos, švieslangio rūsio P sienoje prieduobės, formuotos iš pusės plytos storio mūro, fragmentas, stačiakampės pleišinių sąramų nišos su buvusiu lentynų žymėmis, keraminių plytų skliautų su liunetėmis, gurtais ir be jų liekanos, arkados, prilaikiusios rūsio skliautus bei laiptinės, vedusios iš rūsio P patalpos į I a., liekanos, I a. sienų liekanos su langų angų žymėmis, durų angos fragmentu, išlikę fasadinio ir interjero tinko bei šildymo sistemos fragmentai (pastatas statytas dviem etapais, kuriuos skiria nedidelis laiko tarpas: pirmame etape sumūryta P, lygiagrečiai gatvei stovėjusi, dalis, antrame etape pastatas išplėstas į Š pusę, įgavo „L“ raidės formos planą, manoma, kad sklypas buvo susijęs su vienos ryškiausių XIX a. asmenybių, garsaus sodininko, gėlininko, bitininko, mokslinės sodininkystės pradininko Lietuvoje Juozapo Strumilos, 1774-1847, sodu, įsteigtu 1811 m., greičiausiai šalia pastato yra buvusios šilttylsvės, kurias primena dvejios stačiakampės struktūros, sumūrytos iš XIX a. pr. pusės plytos storio mūro; pastato P galas neišlikęs; žr. 15.94, 95, 100, priedus Nr. 14, 15, 19; TRP 94; TRP 20A, 38 lapai; FF Nr. 80.14-16; 2019, 2021 m.); XVII a. II p.-XVIII a. I p. akmenų krosnies liekanos Aguonų g. 22, Kruopų g. 11 sklypuose (atidengtos 2022 m. vykdytų archeologinių tyrimų metu, išorinės sienos mūrytos iš akmenų ir keraminių plytų, rištų molio skiediniu, krosnies ilgis - apie 5,2 m, plotis - 2,85-3,0 m, išlikęs aukštis - apie 2,3 m, krosnis sudaryta iš degimo kameros R dalyje, kur virš išlikusios pakuros perdangos sukrauta akmenų krūsnis, virš kurios - ją dengusio plytų kiauto liekanos, ir priekrosnio V dalyje, krosnies Š ir P sienoje - karšto oro nukreipimo kanalai; pakura iš priekrosnio pusės neatkasta, krosnis nepilnai išlikusi; žr. 15.102, 103, priedą Nr. 21; TRP 101; TRP 17A, 33 lapai; 2023 m.);

7.2.1.7. gamtiniai elementai - kylantis į P pusę reljefas su erozinių Vilniaus kalvynų fragmentais - Pilies kalnu ir Altarija - atskirtais siauro Vilnios upės slėnio senamiesčio SR dalyje - I, III D3 zonose, su Neries, Vilnios upių terasinių pakopų fragmentais senamiesčio centrinėje, ŠV, Š dalyse - II, III A, III E2 zonose, ryškia terasine pakopa bei jos šlaitu, juosiančiu senamiestį iš PV pusės III B, III C zonose, su Vilnios slėnio terasų šlaitais, pakopomis, prievaginiais šlaitais senamiesčio R, PR dalyje - III D1, III D2, III E1 zonose (neiširta; -; FF Nr. 0.1-18, 2.1, 12.1, 19A.1, 2, 8, 20B.2, 5, 66.1, 6, 7, 67.1, 68.1-3, 69B.2, 73A.1, 5, 7-10, 19-22, 73B.1, 6, 77.8, 9, 78.6, 7, 80.3, 83.10, 88B.4, 5, 7, 93A.4, 96.1, 98.1-3, 99.1, 2; 2013 m.); hidrografinis tinklas: Vilnios upės, kertančios senamiestį R dalyje, vaga, slėnis (-; -; TRP; IKONOG Nr. 5-16, 18, 31, 36; FF Nr. 20B.5, 69B.2; 2013 m.); Neries upės kranto, ribojančio senamiestį iš Š pusės, linija (-; -; TRP; IKONOG Nr. 3-16, 24, 30, 33, 36, 37, 38, 40, 41; FF Nr. 0.1-4; 2013 m.); Misionierių sodo, vad. Kūdrų parku, tvenkiniai senamiesčio PR dalyje - III D1 zonoje (-; -; TRP; FF Nr. 68.5, 6; 2013 m.); XVI a. - XIX a. pab. Vilniaus kanalizacijos sistema, sudaryta iš dengtų skliautais molio plytų mūro kanalų su šuliniais (neiširta; -; TRP; IKONOG Nr. 14, 47-49; FF Nr. 0.23-25; 2013 m.); Vingrių, Aušros vartų, Žiupronių-Misionierių šaltiniai (buv. Vingrių šaltinių vanduo suteka į miesto drenažo sistemą, Kačergos upelis, kurį maitino Aušros vartų šaltinių vandenys XIX a. pab. nukanalizuotas, Vilnios slėnio šlaitas, kur kadaise ištekdėjo Žiupronių-Misionierių šaltiniai, nudrenuotas, šalia šlaite įrengtų laiptų teka šaltinėliai, kurių tekme nužymėta akmenukais; -; TRP; IKONOG Nr. 50; FF Nr. 67.8-11; 2013 m.); želdiniai: Altarijos kalvyno dešiniajame Vilnios upės krante, Vilnios upės slėnio bei šlaito senamiesčio PV dalyje apželdinimo pobūdis (želdiniai netyrinėti; -; TRP; FF Nr. 0.1, 5, 6, 12-16, 12.1, 20B.5, 66.1, 6, 7, 67.1, 68.1-3, 69B.2, 73A.1, 5, 7-10, 19-22, 73B.1, 6, 77.8, 9, 11, 78.6, 7, 80.3, 4, 83.10, 88B.4, 5, 7, 93A.4, 96.1, 98.1-3, 99.1, 2; 2013 m.); kultūrinis sluoksnius (žr. Kultūros vertybių registre Vilniaus senojo miesto ir priemiesčių archeologinė vietovės 25504, A1610K vertingąsias savybes; -; TRP; 2013, 2023 m.); kapai (griautiniai XV-XVI a. kapai su įkapėmis ir be jų sklype Aguonų g. 10; daug kapų suardyta statant staklių gamyklą „Komunaras“, 2006-2007 m. iširta virš 200 palaidojimų; žr. 15.73, 13.74; griautiniai XIV-XVI a. kapai su įkapėmis ir be jų sklype Bokšto g. 6 ir Latako g.; 1981 m., 2005 m., 2008-2010 m. iširta apie 400 palaidojimų, galėjusių priklausyti Kristaus Gimimo cerkvės kapinėms; žr. 15.47, 15.50, 15.51, 15.61, 15.71; griautiniai kapai sklype Liejyklos g. 4; dalis kapų sunaikinta statybų ir įvairių žemės kasimo darbų metu, 2008 m. aptikti 4 palaidojimai ir žmonių kaulų sąvarta; žr. 15.72; griautiniai XVIII a. pab. - XIX a. pr. kapai sklype Mindaugo 14, 16; 2000 m. iširta apie 70 palaidojimų; žr. 15.43; griautiniai kapai sklype Subačiaus g. 9; kapai apardyti statybų metu, 2008 m. aptikti 2 palaidojimai, galėję priklausyti Šv. Dvasios cerkvės kapinėms; žr. 15.72; griautiniai kapai sklype Totorių 25; 1999 ir 2001 m. aptikti žmonių kaulai iš suardyty kapų, galėję priklausyti šv. Igno bažnyčios kapinėms; žr. 15.49, 15.62; griautiniai kapai sklype Užupio g. 11; kapai suardyti statybų metu, 2000-2001 m. aptikti keli suardyti palaidojimai, greičiausiai iš XVII a. čia buvusių augustinų bažnyčios kapinių, žr. 15.59, 15.66; griautiniai kapai sklypuose Užupio g. 2 ir 4; 1982 m. aptiktas vaiko palaidojimas ir pavieniai žmonių kaulai, kurie galėjo priklausyti XVII a. sunykusios Šv. Petro ir Povilo cerkvės kapinėms; žr. 15.48; griautiniai kapai Užupio pėsčiųjų tako vietoje; 2001 m. aptikti keli suardyti palaidojimai, galėję priklausyti Šv. Baltramiejaus bažnyčios kapinėms, žr. 15.42, 15.63; kiti kapai; 2013 m.);

7.2.2.1. tūrinės erdvinės struktūros sandara - daugialypė tūrinė-erdvinė struktūra, sudaryta iš kultūros paveldo objektų bei vietovės vertingųjų savybių statinių, su trimis pagrindiniais funkciniais ir kompoziciniais senamiesčio centrais - Aukštutine pilimi ir jos aplinka, Šv. Jono bažnyčia su Universiteto ansambliu ir Rotuše su Šv. Kazimiero bažnyčia, į kuriuos veda pagrindinės senamiesčio kompozicinės ašys - Pilies, Didžiosios, Aušros Vartų gatvės bei Gedimino prospektas, su papildančiomis ašimis - Trakų, Rūdninkų, Subačiaus, Vokiečių gatvėmis, išskirtinomis bažnyčių ir vienuolynų ansamblių, kitų reikšmingų pastatų tūriais, ties kuriais gatvių erdvės perauga į aikščių erdves, su mažiau aktyviomis, atskiroms senamiesčio zonoms būdingomis kompozicinėmis ir funkcinėmis ašimis, dominantėmis

(dominantės žr. punkte 2.2.9): su Pylimo g. - pagrindinė III B ir III C zonų kompozicinė ir funkcinė ašimi, atskiriančia „Vingrių priemiesčio“ ir „Rūdininkų-Aštriojo galo priemiesčio“ teritorijas nuo „Miesto“ zonos, J. Basanavičiaus ir Naugarduko gatvėmis III B zonoje, su Bazilijonų, M. Daukšos gatvėmis - III C zonos kompozicinėmis ir funkcinėmis ašimis, atskiriančiomis „Rūdininkų-Aštriojo galo priemiesčio“ teritoriją nuo „Miesto“ zonos, su pagrindinėmis III E1 zonos istorinėmis kompozicinėmis ir funkcinėmis ašimis - Užupio, Polocko bei Krivių gatvėmis (-; -; TRP; BR Nr. 2, 7; FF Nr. 0.1, 5.9, 7.2, 11B.2, 3, 18.16, 19A.1-4, 6, 23.3, 5, 24.11-14, 30, 31, 38, 39, 28A.2, 29.1, 2, 30.1-3, 31.1, 2, 4, 6, 7, 36.8, 10, 38.6, 43.2, 4, 5, 11, 13, 46.1, 47.1, 2, 48.7-9, 49.1, 4, 13, 50.14-16, 18, 19, 53.1-3, 54.6, 57.2, 3, 58.1, 61.1, 63.1, 65.1, 4-6, 66.6, 67.3, 5-7, 70.11-13, 15, 17, 18, 71.7, 72.4, 7, 73A.3, 4, 16, 75A.1, 75B.1, 76.2, 3, 77.1, 78.1, 9, 79.1-3, 5, 8, 10, 12, 87.3, 4, 89.11, 90.1, 91.1, 92A.1, 2, 93B.1, 4, 94.2, 4; 2013, 2016, 2023 m.);

7.2.2.2. užstatymo tipai - I zonos „Vilniaus Pilių valstybinio kultūrinio rezervato teritorijos“ kvartalo Nr. 73B T. Kosciuškos g. sklypuose - mišrus: perimetrinis-posesijinis ir perimetrinis-reguliarus XVIII a. vid.-XX a. I p. užstatymas 1-2 aukštų su pastogėmis pastatais (1-2 a. su pastogėmis pastatų aukštingumas iki karnizo nuo 4,5 m iki 11,5 m, iki kraigo - nuo 6,5 m iki 15,0 m; -; TRP; BR Nr. 2-6, 8; FF Nr. 73B.2-5; 2013 m.); II senamiesčio zonos „Miesto“ užstatymo tipai: perimetrinis-posesijinis XV-XVIII a. užstatymas su pavienėmis XIX-XX a. I p. užstatymo struktūromis, XX a. II p. tarpais 1-3 aukštų su pastogėmis pastatais kvartaluose: Nr. 22, 23, 24, 32, 33, 34, 35, 36, 41, 42, 44, 51, 52, 54, 58, 59, 60, 61, 62, kvartalo Nr. 30 ŠV dalyje ties Trakų ir Kėdainių gatvių sankryža, kvartalo Nr. 39A P dalyje Literatų, Rusų, Maironio gatvėse, kvartalo Nr. 43 R, P dalyse Bokšto, Šavičiaus gatvių sklypuose, kvartalo Nr. 46 Š dalyje Didžiosios, Šavičiaus, Augustijonų gatvėse, kvartalo Nr. 55 ŠV dalyje Mėsinių g., iš jų - užstatymas atskirais iki 4 aukštų su pastoge pastatais kvartaluose: Nr. 46, 51, 54, 58, 5 aukštų su pastoge pastatu kvartale Nr. 54; kvartale Nr. 24 išskirtinas 3 aukštų su 2 a. antstatu Vilniaus universiteto astronomijos observatorijos pastatas; perimetrinis-posesijinis XIX-XX a. I p. su XV-XVIII a. reliktais užstatymas 2 aukštų su pastogėmis pastatais kvartalo Nr. 53 sklypuose ties Visų Šventųjų ir Pylimo gatvių sankryža (1-3 a. su pastogėmis pastatų aukštis iki karnizo nuo 2,5 m iki 15,9 m, iki kraigo - nuo 4,0 m iki 19,5 m, 2 a. su pastogėmis pastatų aukštis iki karnizo nuo 7,5 m iki 8,5 m, iki kraigo - nuo 10,0 m iki 12,0 m, 4 a. su pastogėmis pastatų aukštis iki karnizo nuo 10,5 m iki 18,0 m, iki kraigo - nuo 15,0 m iki 21,0 m, 5 a. su pastoge pastato aukštis iki karnizo 18,0 m, iki kraigo - 20,0 m; Vilniaus universiteto observatorijos pastato aukštis - 27,0 m; -; TRP; BR Nr. 2-6, 8; FF Nr. 22.1-12, 23.1, 2, 4, 6-18, 24.1-37, 30.1, 32.1-8, 33.1-3, 34.2-8, 35.1-18, 36.1-21, 39A.1-9, 41.1-5, 42.1-6, 8-10, 43.12-27, 44.1-6, 46.1, 7-9, 51.1-5, 52.1, 53.4, 54.1-11, 55.2, 4, 5, 58.1-2, 5-7, 9, 59.2-5, 61.1-6, 9, 10, 62.1-4, 7; 2013 m.); perimetrinis-reguliarus XV-XX a. I p. užstatymas 1-3 aukštų su pastogėmis pastatais kvartaluose: Nr. 21, 29, XX a. vid.-II p. užstatymas 3-4 aukštų su pastogėmis pastatais kvartaluose: Nr. 32, 33, 34 PV dalyse Vokiečių, Žydų ir M. Antokolskio gatvėse (1-3 a. su pastogėmis pastatų aukštis iki karnizo nuo 4,0 m iki 14,0 m, iki kraigo - nuo 7,3 m iki 19,0 m, 3-4 a. su pastogėmis pastatų aukštis iki karnizo nuo 9,5 m iki 17,5 m, iki kraigo - nuo 12,5 m iki 21 m; -; TRP; BR Nr. 2-6, 8; FF Nr. 21.1-12, 29.1-3, 6-7; 2013 m.); mišrus: perimetrinis-posesijinis ir perimetrinis-reguliarus XV-XVIII a. užstatymas su ryškiais XIX a. tarpais, atskiromis XIX-XX a. I p. užstatymo struktūromis, XXI a. pr. užstatymu Klaipėdos g. 1-3 aukštų su pastogėmis pastatais kvartaluose: Nr. 18, 28A, 31, 37, 38, 48, 57, XIX-XX a. I p. su XV-XVIII a. reliktais užstatymas kvartaluose: Nr. 14, 28B, iš jų - užstatymas atskirais iki 4 aukštų su pastoge pastatais kvartaluose: Nr. 14, 38, 48 (1-3 a. su pastogėmis pastatų aukštis iki karnizo nuo 3,3 m iki 15,0 m, iki kraigo - nuo 5,0 m iki 18,0 m, 4 a. su pastogėmis pastatų aukštis iki karnizo nuo 12,0 m iki 15,0 m, iki kraigo - nuo 15,0 m iki 17,0 m; -; TRP; BR Nr. 2-6, 8; FF Nr. 14.1, 3-5, 7, 18.1-16, 28A.1-6, 28B.2-5, 31.2, 3, 5-14, 37.1-6, 8, 38.1-5, 7-15, 17, 48.1-12, 57.1-5, 7; 2013 m.); komponentinis XV-XVIII a. užstatymas pastatų kompleksais, bažnyčių ir vienuolynų ansambliais kvartaluose: Nr. 20A, 26, 27, 30, 45, 53, 67B, kvartalo Nr. 24 P dalyje prie Šv. Jono, Pilies gatvių, kvartalo Nr. 25 Š dalyje sklype tarp S. Daukanto a., Totorių, Universiteto gatvių, kvartalo Nr. 39A Š dalyje sklype tarp Šv. Mykolo, Volano, Maironio gatvių, kvartalo Nr. 61 PV dalyje Šv. Mikalojaus g.; kvartalo Nr. 20A R dalies užstatymas - XIX-XX a. I p. su XV-XVIII a. reliktais, kvartalo Nr. 27 PV dalies užstatymas - XX a. II p. (-; -; TRP; BR Nr. 2-6, 8; FF Nr. 20A.1-6, 24.13, 14, 22, 24-26, 38, 25.15-17, 19-20, 25, 26.1-3, 5-7, 27.1, 2, 4-11, 13-19, 30.2-6, 39A.10-13, 45.2-4, 53.1-2, 7, 61.7, 8; 67.2-4; 2013 m.); mišrus: perimetrinis-posesijinis ir komponentinis XV-XVIII a. užstatymas su atskiromis XIX-XX a. I p. užstatymo struktūromis, XX a. II p. tarpais bažnyčių ir vienuolynų ansambliais bei 1-3 aukštų su pastogėmis pastatais kvartaluose: Nr. 49, 50, iš jų - užstatymas atskirais iki 4 aukštų su pastoge pastatais kvartale Nr. 50 (1-3 a. su pastogėmis pastatų aukštis iki karnizo nuo 3,5 m iki 14,0 m, iki kraigo - nuo 6,5 m iki 15,5 m, 4 a. su pastoge pastato aukštis iki karnizo 18,4 m, iki kraigo - 23,5 m; -; TRP; BR Nr. 2-6, 8; FF Nr. 49.1-14, 50.1-21; 2013 m.); mišrus: perimetrinis-reguliarus ir komponentinis XV-XVIII a. užstatymas su atskira XIX-XX a. I p. užstatymo struktūra prie Universiteto ir Šventaragio gatvių sankryžos bažnyčios ir vienuolyno kompleksu bei 1-4 aukštų su pastogėmis pastatais kvartale Nr. 17 (1-4 a. su pastogėmis pastatų aukštis iki karnizo nuo 3,5 m iki 17,5 m, iki kraigo - nuo 6,0 m iki 22,5 m; -; TRP; BR Nr. 2-6, 8; FF Nr. 17.1-7; 2013 m.); atskirai stovintys pastatai: Rotušė kvartale Nr. 47, Vilniaus stačiatikių Dievo Motinos ėmimo į dangų soboras kvartale Nr. 40 (-; -; TRP; BR Nr. 2-6, 8; FF Nr. 36.8, 43.5, 11, 47.1, 2, 3, 40.1; 2013 m.); III a senamiesčio zonos „Totorių-Lukiškių priemiesčio“ užstatymo tipai: perimetrinis-posesijinis XIX-XX a. I p. užstatymas su XV-XVIII a. reliktais, atskiromis XV-XVIII a. užstatymo struktūromis palei Tiltą, Totorių, Odminių, L. Stuokos-Gucevičiaus, Liejyklos gatves bei XX a. II p.-XXI a. pr. tarpais 1-3 aukštų su pastogėmis pastatais kvartaluose: Nr. 2, 9B, 10, 11A, 12, 2-4 aukštų su pastogėmis pastatais kvartaluose: Nr. 9A, 13, iš jų - užstatymas atskirais iki 4 aukštų su pastoge pastatais kvartaluose: Nr. 2, 10, 11A, pavieniais 5 aukštų su pastogėmis pastatais kvartaluose Nr. 2, 9B (1-3 a. su pastogėmis pastatų aukštis iki karnizo nuo 3,0 m iki 13,0 m, iki kraigo - nuo 5,5 m iki 16,0 m, 2-4 a. su pastogėmis pastatų aukštis iki karnizo nuo 9,8 m iki 15,0 m, iki kraigo - nuo 12,8 m iki 18,0 m, 4 a. su pastogėmis pastatų aukštis iki karnizo nuo 3,0 m iki 14,5 m, iki kraigo - nuo 5,5 m iki 18,0 m, 5 a. su pastogėmis pastatų aukštis iki karnizo nuo 16,0 m iki 22,0 m, iki kraigo - nuo 19,5 m iki 24,0 m; -; TRP; BR Nr. 2-6, 8; FF Nr. 2.2, 3, 5-7, 9A.1, 4, 9B.1, 3-6, 10.1, 2, 4, 5, 11A.2, 4, 5, 12.5-7, 9, 10, 13.2, 5-7; 2013 m.); perimetrinis-

reguliarus XIX-XX a. I p. užstatymas su XV-XVIII a. reliktais, užstatymo fragmentais sklypuose tarp Tilto ir Liauksmينو gatvių bei XX a. II p. tarpais 1-3 aukštų su pastogėmis pastatais kvartaluose: Nr. 4, 5, 15, 16, iš jų - užstatymas atskirais iki 4 aukštų su pastoge pastatais kvartaluose Nr. 5, 16 bei užstatymas 3-6 aukštų su pastogėmis pastatais kvartale Nr. 8 (1-3 a. su pastogėmis pastatų aukštis iki karnizo nuo 2,5 m iki 14,0 m, iki kraigo - nuo 5,5 m iki 18,5 m, 4 a. su pastogėmis pastatų aukštis iki karnizo 15,5 m, iki kraigo - nuo 18,5 m iki 19,0 m, 3-6 a. su pastogėmis pastatų aukštis iki karnizo nuo 11,8 m iki 24,0 m, iki kraigo - nuo 14,8 m iki 26,0 m; -; TRP; BR Nr. 2-6, 8; FF Nr. 4.2, 4, 6-8, 5.2-8, 8.1, 2, 4-8, 15.1-6, 16.1-6, 8, 10; 2013 m.); **mišrus: perimetris-posesijinis, komponentinis XV-XX a. II p. užstatymas 1-3 aukštų su pastogėmis pastatais, bažnyčios ir vienuolyno statinių ansambliu bei atskirai stovinčiu administraciniu pastatu kvartale Nr. 3** (1-3 a. su pastogėmis pastatų aukštis iki karnizo nuo 5,5 m iki 13,7 m, iki kraigo - nuo 8,0 m iki 16,2 m; -; TRP; BR Nr. 2-6, 8; FF Nr. 3.1-6; 2013, 2019 m.); **kvartalo Nr. 1 Žygimantų, Radvilų gatvių sklypuose - perimetris-posesijinis, Tilto g. sklypuose - mišrus: perimetris-posesijinis, vietomis sodybinis ir miesto vilų XIX-XX a. I p. užstatymas su atskiromis XV-XVIII a. užstatymo struktūromis prie Tilto g., XX a. II p.-XXI a. pr. tarpais 1-5 aukštų su pastogėmis pastatais** (1-5 a. su pastogėmis pastatų aukštis iki karnizo nuo 4,0 m iki 19,0 m, iki kraigo - nuo 8,0 m iki 21,5 m; -; TRP; BR Nr. 2-6, 8; FF Nr. 1.1-6; 2013, 2021 m.); **perimetris-centro XIX a. pab. užstatymas 3 aukštų su pastoge pastatu kvartale Nr. 6** (3 a. su pastoge pastato aukštis iki karnizo 15,0 m, iki kraigo - 16,5 m; -; TRP; BR Nr. 2-6, 8; FF Nr. 6.1, 2; 2011 m.); **III B senamiesčio zonos „Vingrių priemiesčio“ užstatymo tipai: perimetris-posesijinis XIX-XX a. I p. su XV-XVIII a. reliktais užstatymas 1-3 aukštų su pastogėmis pastatais kvartale Nr. 90** (1-3 a. su pastogėmis pastatų aukštingumas iki karnizo nuo 3,0 m iki 10,2 m, iki kraigo - nuo 6,0 m iki 12,5 m; -; TRP; BR Nr. 2-6, 8; FF Nr. 90.1, 2; 2013 m.); **perimetris-reguliarus XIX-XX a. I p. užstatymas su XV-XVIII a. reliktais, atskiromis XV-XVIII a. užstatymo struktūromis Pylimo g., Teatro g. zonoje bei XX a. II p.-XXI a. pr. tarpais 1-3 aukštų su pastogėmis pastatais kvartaluose: Nr. 88A, 88B, 89, 92B, 93A, 93B, 94, iš jų - užstatymas atskirais 4-6 aukštų su pastogėmis pastatais kvartaluose: Nr. 88A, 89, 93A, 93B, 94, pavieniu 8 aukštų su sutapdintu stogu pastatu kvartale Nr. 94** (1-3 a. su pastogėmis pastatų aukštis iki karnizo nuo 3,1 m iki 12,0 m, iki kraigo - nuo 4,4 m iki 15,5 m, 4-6 a. su pastogėmis pastatų aukštis iki karnizo nuo 14,5 m iki 28,3 m, iki kraigo - nuo 17,5 m iki 31,0 m, 8 a. su sutapdintu stogu pastato aukštis iki karnizo 25,0 m; -; TRP; BR Nr. 2-6, 8; FF Nr. 88A.3, 4, 7, 11, 12, 88B.3, 89.1-11, 92B.1-3, 93A.1-3, 5-7, 93B.1-5, 94.1-8; 2013 m.); **mišrus: perimetris-reguliarus ir komponentinis XIX-XX a. II p. užstatymas pastatų kompleksais bei 2-3 aukštų su pastogėmis pastatais kvartale Nr. 92A** (2-3 a. su pastogėmis pastatų aukštis iki karnizo nuo 7,5 m iki 12,0 m, iki kraigo - nuo 10,5 m iki 15,0 m; -; TRP; BR Nr. 2-6, 8; FF Nr. 92A.1-4; 2013 m.); **mišrus: perimetris-reguliarus ir miesto vilos XIX-XX a. I p. užstatymas su XX a. II p.-XXI a. pr. tarpais 2-4 aukštų su pastogėmis pastatais bei pavieniu 6 aukštų su pastoge pastatu kvartale Nr. 95** (2-4 a. su pastogėmis pastatų aukštis iki karnizo nuo 11,5 m iki 17,5 m, iki kraigo - nuo 13,5 m iki 19,8 m, 6 a. su pastoge pastato aukštis iki karnizo 17,0 m, iki kraigo 21,0 m; TRP; BR Nr. 2-6, 8; FF Nr. 95.3-5; 2013 m.); **miesto vilos XIX-XX a. I p. su XV-XVIII a. reliktais užstatymas 1-3 aukštų su pastogėmis pastatais kvartalo Nr. 94 PV dalyje ties J. Basanavičiaus ir Teatro gatvių sankryža** (1-3 a. su pastogėmis pastatų aukštis iki karnizo nuo 5,0 m iki 10,0 m, iki kraigo - nuo 10,4 m iki 12,5 m; -; TRP; BR Nr. 2-6, 8; FF Nr. 94.4, 9; 2013 m.); **III C zonos „Rūdininkų-Aštriojo galo priemiesčio“ užstatymo tipai: perimetris-reguliarus XIX-XX a. I p. užstatymas su XV-XVIII a. reliktais, atskiromis XV-XVIII a. užstatymo struktūromis Pylimo, M. Daukšos, Aušros Vartų, Lapų gatvių zonoje bei ryškiais XX a. II p.-XXI a. pr. tarpais 1-3 aukštų su pastogėmis pastatais kvartaluose: Nr. 63, 64, 77, 78, 80, 81, 86, 87, kvartalo Nr. 65 sklypuose prie Šubačiaus ir Vanagėlio gatvių, 1-5 aukštų su pastogėmis pastatais kvartale Nr. 84, iš jų atskirais iki 4 aukštų su pastoge pastatais kvartaluose: Nr. 64, Nr. 80, Nr. 81, Nr. 86 bei pavieniu 6 aukštų su pastoge pastatu kvartale Nr. 84** (1-3 a. su pastogėmis pastatų aukštis iki karnizo nuo 2,0 m iki 14,5 m, iki kraigo - nuo 4,0 m iki 17,5 m, 4 a. su pastogėmis pastatų aukštis iki karnizo nuo 13,5 m iki 21,7 m, iki kraigo - nuo 16,0 m iki 24,2 m, 5 a. su pastogėmis pastatų aukštis iki karnizo nuo 16,0 m iki 16,5 m, iki kraigo - nuo 18,5 m iki 19,0 m, 6 a. su pastoge pastato aukštis iki karnizo 26,0 m, iki kraigo - 28,0 m; -; TRP; BR Nr. 2-6, 8; FF Nr. 63.1-10, 64.1-6, 65.1-6, 8, 9, 10, 77.1-12, 78.1-9, 79.8, 80.1, 2, 13, 81.7-10, 12, 84.2-4, 10, 11, 86.5, 6, 9-11, 87.1-10, 12-14; 2013 m.); **mišrus: perimetris-posesijinis ir perimetris-reguliarus XIX-XX a. I p. užstatymas su XV-XVIII a. reliktais, atskiromis XV-XVIII a. užstatymo struktūromis prie K. Vanagėlio, Šv. Stepono, Pylimo gatvių bei XX a. II p. tarpais 1-4 aukštų su pastogėmis pastatais kvartaluose: Nr. 79, 82, 83, 85, iš jų pavieniu 5 aukštų su pastoge pastatu kvartale Nr. 82** (1-4 a. su pastogėmis pastatų aukštis iki karnizo nuo 3,5 m iki 15,3 m, iki kraigo - nuo 5,0 m iki 19,3 m, 5 a. su pastoge pastato aukštis iki karnizo 16,0 m, iki kraigo - 18,0 m; -; TRP; BR Nr. 2-6, 8; FF Nr. 78.9, 79.1-12, 82.8, 10-19, 21, 22, 83.3-9, 85.2; 2013 m.); **XIX a. I p. sodybinis užstatymas 1 aukšto su pastoge pastatu kvartale Nr. 65 prie M. Daukšos g.** (1 a. su pastoge pastato aukštis iki karnizo 2,5 m, iki kraigo - 5,0 m; -; TRP; BR Nr. 2-6, 8; FF Nr. 65.8; 2013, 2019 m.); **III D1 zonos „Subačiaus-Paplaujos priemiesčio“ užstatymo tipai: komponentinis XVII-XIX a. užstatymas bažnyčių ir vienuolynų ansambliais kvartaluose: Nr. 66, 67A (-; -; TRP; BR Nr. 2-6, 8; FF Nr. 66.2-4, 67.1, 6-7; 2013 m.); perimetris-posesijinis atviras XV-XX a. II p. užstatymas 1-3 aukštų su pastogėmis pastatais kvartalo Nr. 96 ŠR dalyje Paupio g.** (1-3 a. su pastogėmis pastatų aukštis iki karnizo nuo 3,0 m iki 10,0 m, iki kraigo - nuo 6,0 m iki 12,0 m; -; TRP; BR Nr. 2-6, 8; FF Nr. 96.1-7; 2013, 2019 m.); **perimetris-reguliarus XIX-XX a. I p. užstatymas su XV-XVIII a. reliktais, atskiromis XV-XVIII a. užstatymo struktūromis ties Paupio ir Aukštaičių gatvių sankryža 1-3 aukštų su pastogėmis pastatais kvartalo Nr. 67A PV dalyje Subačiaus g., kvartale Nr. 97B, kvartalo Nr. 97A PR dalyje prie Aukštaičių g., XXI a. pr. užstatymas 2-3 aukštų su pastogėmis pastatais kvartale Nr. 98** (1-3 a. su pastogėmis pastatų aukštis iki karnizo nuo 3,5 m iki 8,5 m, iki kraigo - nuo 6,0 m iki 12,5 m; -; TRP; BR Nr. 2-6, 8; FF Nr. 67.3, 5, 97.1-5; 2013 m.); **miesto vilos XVIII a. pab.-XX a. I p. užstatymas 1-2 aukštų su pastogėmis pastatais kvartalo Nr. 66 P dalyje Rasų g., kvartalo Nr. 76 Š dalyje M. Daukšos g., kvartalo Nr. 97A V dalyje ties Aukštaičių ir Kranto gatvių sankryža** (1-2 a. su pastogėmis pastatų aukštis iki karnizo nuo 5,5 m iki 11,0 m, iki kraigo - nuo 8,0 m iki 13,0 m; -; TRP; BR Nr. 2-6, 8; FF Nr. 66.5, 76.4, 97.1; 2013 m.); **sodybinis XIX-XX a. I p. užstatymas 1 aukšto su pastogėmis pastatais kvartaluose: Nr. 96B, 97B Paupio g. sklypuose** (1 a. su pastogėmis pastatų aukštis iki karnizo nuo 3,0 m iki 3,5 m, iki kraigo - nuo 6,0 m iki 7,0 m; -; TRP; BR Nr. 2-6, 8; FF Nr. 96.6, 97.6; 2013 m.); **atskirai stovintys pastatai: 2 aukštų su pastoge XIX-XX a. I p. pastatas kvartalo Nr. 68 ŠV dalyje Kūdrų g.** (-; -; TRP; BR Nr. 2-6, 8; FF Nr. 68.2; 2013 m.); **III E1 zonos „Užupio priemiesčio“ užstatymo tipai: mišrus: perimetris-posesijinis ir perimetris-reguliarus XV-XX a. I p. užstatymas 1-3 aukštų su pastogėmis pastatais kvartale Nr. 71, kvartalų Nr. 69A, 69B Užupio ir Paupio gatvių sklypuose, kvartalo Nr. 72 V dalyje Malūnų ir Užupio gatvėse** (1-3 a. su pastogėmis pastatų aukštis iki karnizo nuo 3,5 m iki 12,0 m, iki kraigo - nuo 6,0 m iki 15,0 m; -; TRP; BR Nr. 2-6, 8; FF Nr. 69A.2-4, 69B.3-6, 71.1-2, 4-7, 72.1-5, 18-20, 22-24; 2013 m.); **sodybinis XIX-XX a. I p. užstatymas 1 aukšto su pastogėmis pastatais Krivių g.**

kvartale Nr. 73A (1 a. su pastogėmis pastatų aukštis iki karnizo - 3,0 m, iki kraigo - nuo 6,0 m iki 7,0 m; -; TRP; BR Nr. 2-6, 8; FF Nr. 73A.1-16, 18-22; 2013 m.); **miesto vilų XIX-XX a. I p. užstatymas su XXI a. pr. užstatymo struktūra 2-3 aukštų su pastogėmis pastatais kvartalo Nr. 73A Š dalyje** (2-3 a. su pastogėmis pastatų aukštis iki karnizo nuo 10,0 m iki 12,5 m, iki kraigo - nuo 13,3 m iki 14,5 m; -; TRP; BR Nr. 2-6, 8; FF Nr. 73A.17; 2013 m.); **perimetris-posesijinis atvira XIX-XX a. I p. užstatymas su XV-XVIII a. reliktais, atskiriamis užstatymo struktūromis, XX a. II p.-XXI a. pr. tarpais 1-3 aukštų su pastogėmis pastatais kvartaluose Nr. 70A, 70B, kvartalų Nr. 69A, 69B sklypuose prie Vilnelės, kvartalo Nr. 72 R dalyje Užupio ir Krivių gatvėse** (1-3 a. su pastogėmis pastatų aukštis iki karnizo nuo 3,0 m iki 13,0 m, iki kraigo - nuo 5,5 m iki 16,5 m; -; TRP; BR Nr. 2-6, 8; FF Nr. 69A.1, 69B.1, 70.1-12, 14-22, 27-30, 72.6-17; 2013 m.); **kvartalo Nr. 75 Polocko gatvės sklypuose - perimetris-posesijinis, Baltojo skersgatvio - sodybinis XIX-XX a. I p. užstatymas su XV-XVIII a. reliktais, atskira XV-XVIII a. užstatymo struktūra bei XX a. II p. tarpu prie Polocko gatvės 1-3 aukštų su pastogėmis pastatais** (1-3 a. su pastogėmis pastatų aukštis iki karnizo nuo 4,0 m iki 11,8 m, iki kraigo - nuo 7,5 m iki 14,5 m; -; TRP; BR Nr. 2-6, 8; FF Nr. 75A. 1, 2, 7, 9; 2013 m.); **III D3 zonos „Antakalnio priemiesčio“ užstatymo tipai: kvartalo Nr. 73B Olandų g. 21A sklypo PV dalies užstatymas atskirai stovinčiu XIX a. I p. koplyčios pastatu** (-; -; TRP; BR Nr. 2, 3, 6, 8; FF Nr. 73B.9; 2017 m.); **kvartalo Nr. 73B Kosciuškos g. 9B sklype - XIX a. I p.-XX a. I p. užstatymas laisvai teritorijoje išsidėsiusiais 1 aukšto su pastogėmis pastatais** (1 a. su pastogėmis pastatų aukštis iki karnizo nuo 2,5 m iki 3,0 m, iki kraigo - 5,5 m; -; TRP; BR Nr. 2, 3, 6, 8; FF Nr. 73B.10, 11; 2017 m.); **kvartalo Nr. 73B Olandų g. 21 sklype - sodybinis XX a. I p. užstatymas 1 aukšto su pastoge pastatu** (1 a. su pastoge pastato aukštis iki karnizo 2,5 m, iki kraigo - 4,5 m; -; TRP; BR Nr. 2, 3, 6, 8; FF Nr. 73B.12; 2017 m.); **III E2 zonos „Slušų-Antakalnio priemiesčio“ mišrus: perimetris-reguliarus ir miesto vilos XVII a. pab.-XX a. pr. užstatymas 1-4 aukštų su pastogėmis pastatais kvartale Nr. 74** (1-4 a. su pastogėmis pastatų aukštis iki karnizo nuo 4,0 m iki 15,5 m, iki kraigo - nuo 5,5 m iki 18,0 m; -; TRP; BR Nr. 2-6, 8; FF Nr. 74.1, 2; 2013 m.);

7.2.2.3. atviros erdvės - **aištės: Katedros, Rotušės, S. Daukanto, V. Kudirkos, Užupio aištė Malūnų, Užupio, ir Paupio gatvių sankirtoje, Užupio Turgaus aištė Polocko, Krivių ir Užupio gatvių sankirtoje, Malkų turgaus aištė Pylimo ir Naugarduko gatvių sankirtoje** (-; -; TRP; IKONOG Nr. 1-17, 36, 37; BR Nr. 2; FF Nr. 7.1, 17.10, 19A.2, 3, 25.16-18, 47.1-4, 70.5-7, 13, 75B.1, 91.2; 2013 m.); **parkai, sodai: Misionierių sodas** (-; išlikę fragmentiškai; IKONOG Nr. 8; BR Nr. 1; FF Nr. 67.1, 68.1-6, 96.1; 2013 m.); **Botanikos sodo teritorija** (1799 m. perkeltas į Pilies kalno papėdę; -; BR Nr. 1; FF Nr. 19A.8; 2013 m.); **skverai: Šv. Jurgio skveras - dabar V. Kudirkos a. tarp Gedimino pr. ir Vilniaus g., Bonifratrų skveras tarp L. Stuokos-Gucevičiaus ir Liejyklos gatvių, Karmelitų skveras tarp Karmelitų, Arklių ir Visų Šventųjų gatvių, Šv. Onos skveras tarp Maironio ir Šv. Brunono Bonifacio gatvių** (išlikę istorinės skverų teritorijos, Karmelitų skvero teritorija išplėsta po 1945 m., skveruose pastatyti monumentališios dailės kūriniai, vyrauja sovietmečiu formuotos želdinių kompozicijos; išsamiam želdinių įvertinimui reikalingi papildomi tyrimai; IKONOG Nr. 44; BR Nr. 1; FF Nr. 7.1, 17.7, 8, 39B.1, 50.14, 51.1, 53.2; 2013 m.); **aiškių želdiniai: Rotušės a. ŠV ir SR ribų perimetrinio apželdinimo lapuočiais medžiais pobūdis** (-; -; FF Nr. 47.1-4; 2013 m.); **gatvių želdiniai: Arsenalo, Gedimino pr., M. Daukšos, T. Kosciuškos, Rasų, Sodų, Šaltinių, V. Šopeno gatvių, K. Vanagėlio g. PR dalies perimetrinio apželdinimo lapuočiais medžiais pobūdis** (-; -; IKONOG Nr. 43; FF Nr. 0.1, 5.7-9, 7.2, 19A.5, 63.1, 9, 64.3, 65.8, 66.2, 73B.2-6, 76.1-3, 5, 6, 77.1, 80.7-13, 82.18, 19, 21-23, 83.6-9, 88A.1-3; 2013 m.); **Jogailos, Mindaugo, Volano gatvių R pusių, Palangos, Šventaragio gatvių P pusių, Etmonų g. Š pusės, Naugarduko g. PR pusės perimetrinio apželdinimo lapuočiais medžiais pobūdis** (-; -; FF Nr. 8.7, 13.7, 14.1-2, 18.11-13, 50.9-11, 51.3; 2013 m.); **Pylimo g. R pusės atkarpos tarp Klaipėdos ir Lydos gatvių, Žygimantų g. atkarpos tarp Radvilų ir T. Vrublevskio gatvių perimetrinio apželdinimo lapuočiais medžiais pobūdis** (-; -; IKONOG Nr. 16, 17, 41; FF Nr. 2.1, 13.7, 28B.1-2, 29.2-3, 90.1, 94.1; 2013 m.); **Didžiosios g. V pusės atkarpos tarp Stiklių ir Vokiečių gatvių, R pusės atkarpos tarp Savičiaus ir Šv. Kazimiero g. bei PV pusės atkarpos tarp Rūdninkų ir Etmonų gatvių apželdinimo lapuočiais medžiais pobūdis** (-; -; IKONOG Nr. 16, 17; FF Nr. 47.1, 51.2; 2013 m.);

7.2.2.4. uždardos erdvės - **kiemų erdvės** (kai kurie istoriniai kiemai, juos uždengus, paversti pastatų ar jų kompleksų interjais; būklė bloga, patenkinama; FF Nr. 0.17, 18, 1.8, 12.11, 18.10, 21.13, 23.19, 20, 24.9, 10, 38, 39, 25.14, 28A.10, 11, 36.14, 50.22, 54.1, 56.1, 70.23, 27-30, 72.23, 93A.8, 9; 2013 m.); **įvažiavimai į kiemus, dažniausiai pro gatvės korpusuose įrengtas tarpvartės, kartais pro tvoroje esančius vartus bei pro gretimais pastatus jungiančias arkas** (dalyje įvažiavimų įrengtos patalpos; būklė bloga, patenkinama; FF Nr. 1.9, 2.6, 8, 3.5, 6, 4.2, 5, 9B.3, 6, 10.3, 11A.2, 4, 5, 11, 11B.6, 12.2, 9, 10, 15.3, 17.2, 18.1, 3, 5-7, 9, 10, 14-16, 19A.7, 21.2-4, 7, 9, 12, 22.2, 4, 9, 11, 12, 23.3-5, 8, 10-17, 20, 21, 24.5-7, 9, 15-17, 19, 20, 25, 32, 33, 25.2, 3-5, 9-14, 26.4-6, 27.15, 28A.3, 6, 31.3, 5, 8, 10-12, 14, 32.2, 4, 33.3, 34.3-5, 35.10, 11, 36.2, 6, 8, 11-14, 19-21, 37.4, 5, 38.1-4, 9, 13, 17, 39A.2, 6, 42.3, 4, 43.6-8, 14-25, 45.2, 6, 46.4-6, 48.2, 5, 6, 8, 9, 49.2, 3, 5, 11-13, 50.6, 12-17, 54.5, 9, 10, 57.2, 3, 58.9, 59.2, 61.3, 5-8, 63.5, 64.2, 65.2, 3, 69A.2, 3, 70.3, 5, 9, 11, 12, 15, 16, 19, 20, 24, 26, 30, 71.6, 72.1-7, 23, 24, 74.2, 75A.2, 78.8, 79.8, 9, 81.2, 7, 12, 82.6, 11, 16, 18, 21, 22, 83.4, 5, 84.2, 3, 7, 10, 11, 85.2, 87.10, 89.5, 7, 92A.4, 93A.2, 93B.3, 96.3; 2013 m.); **kiemų, tarpavarčių lauko akmenų grindiniai, jų fragmentai, tipas** (-; -; žr. punktą 2.1.5; 2013 m.); **kiemų želdiniai** (netyrinėti; -; IKONOG Nr. 16; BR Nr. 1; FF Nr. 2.4, 5; 2013 m.);

7.2.2.5. panoramos, panoraminės apžvalgos taškai - **senamiesčio panoramos nuo Pilies (Gedimino), Trijų Kryžių kalnų, Altarijos kalvyno PV kalvos, vad. Altanos kalnu, nuo Subačiaus gatvės apžvalgos aikštelės, Subačiaus ir Maironio gatvių sankirtos, nuo Šv. Jonų bažnyčios varpinės, pėsčiųjų pasažo dešiniajame Neries krante, jungiančio Kalvarijų gatvę su „Lietuvos“ viešbučio prieigomis** (išskyrus Vilniaus senamiestyje ir jo aplinkoje pastatytus naujus didelių tūrių, aukštybinius statinius, stelbiančius daugiaplanes panoramas, reikšmingiausias istorines dominantes, matomas panoramų ribas, žr. priedą Nr. 4, panoramas 1-12; -; TRP; IKONOG Nr. 19-21, 23-34, 40; FF Nr. 0.7, 10, 11, 14, 15, 19-22; 2013 m.; IKONOG Nr. 52-59, 71, 73, 75, 79, 80, 85, 87; FF Nr. 31, 32; 2017, 2018 m.);

7.2.2.6. siluetai - **siluetas iš ŠV, nuo Neries upės dešiniojo kranto, formuojamas Pilies (Gedimino) kalno su Aukštutinės pilies liekanomis, Altarijos kalvyno kalnų - Kreivojo arba Plikojo - Trijų Kryžių, Stalo, Bekešo - dešiniajame Vilnios krante, Pilies pastatų ir jų liekanų papilyje, Trijų kryžių paminklo Plikojo kalno viršuje** (žr. priedą Nr. 5, siluetą 1; -; TRP; FF Nr. 0.1; 2013 m.); **siluetas nuo Išganytojo kalno Š šlaito, formuojamas Trijų Kryžių, Pilių komplekso kalvyno, gyvenamųjų namų, vertikalių dominančių - sakralinių**

pastatų: Šv. Jono Krikštytojo ir Šv. Jono apaštalo ir evangelisto bažnyčios su varpine, Vilniaus arkikatedros varpinės, Vilniaus stačiatikių Dievo Motinos ėmimo į dangų soboro, Šventųjų Pranciškaus Asyžiečio, Bernardino Sieniečio, Šv. Mykolo Arkangelo, Šv. Baltramiejaus bažnyčių (žr. priedą Nr. 5, siluetą 2; -; TRP; FF Nr. 0.5; 2013 m.); siluetas iš PR, nuo Subačiaus g., formuojamas vertikalių dominančių sankaupos iš sakralinių pastatų: Švč. Jėzaus Širdies, Viešpaties Dangunų Žengimo, Šv. Kazimiero, Švč. Mergelės Marijos Ramintojos bažnyčių, Vilniaus Šv. Mikalojaus stačiatikių cerkvės, Šventosios Dvasios, Šv. Kotrynos, Šv. Ignato, Šv. Jurgio, Šventųjų Pranciškaus Asyžiečio, Bernardino Sieniečio, Šv. Mykolo Arkangelo, Šv. Baltramiejaus, bažnyčių, Šv. Jono Krikštytojo ir Šv. Jono apaštalo ir evangelisto bažnyčios su varpine, Vilniaus stačiatikių Dievo Motinos ėmimo į dangų soboro, Šv. Stanislovo ir Šv. Vladislavo arkikatedros bazilikos su varpine, Pilies kalno su Aukštutinės pilies Vakarinio bokšto liekanomis, Trijų kryžių paminklo Plikojo kalno viršuje, Altarijos kalvyno kalnų, gyvenamųjų namų, visuomeninių pastatų (žr. priedą Nr. 5, siluetą 3; -; TRP; FF Nr. 0.16; 2013 m.);

7.2.2.7. perspektyvos - Pilies g. perspektyva P-Š kryptimi nuo sankryžos su Šv. Mykolo g. į Gedimino kalną su pilies bokštu (žr. priedą Nr. 6, perspektyvą 1; -; TRP; FF Nr. 23.5; 2013 m.); Pilies g. perspektyva Š-P kryptimi nuo sankryžos su Bernardinų g. į Šv. Jonų bažnyčią (žr. priedą Nr. 6, perspektyvą 2; -; TRP; FF Nr. 23.3; 2013 m.); Didžiosios g. perspektyva SR-PV kryptimi nuo sankryžos su Svarco g. į Rotušę (žr. priedą Nr. 6, perspektyvą 3; -; TRP; FF Nr. 43.5; 2013 m.); S. Skapo g. perspektyva PR-SV kryptimi nuo pastato Skapo g. Nr. 7 į De Reusų rūmus (žr. priedą Nr. 6, perspektyvą 4; -; TRP; FF Nr. 18.1; 2013 m.); Šv. Mykolo g. perspektyva V-R kryptimi nuo sankryžos su Volano g. į Šv. Mykolo bažnyčią (žr. priedą Nr. 6, perspektyvą 5; -; TRP; FF Nr. 38.16; 2013 m.); Šv. Mykolo g. perspektyva V-R kryptimi nuo sankryžos su Bernardinų g. į Šv. Onos bažnyčią (žr. priedą Nr. 6, perspektyvą 6; -; TRP; FF Nr. 38.17; 2013 m.); Maironio g. perspektyva P-Š kryptimi nuo sankryžos su Šv. Bruno Bonifaco g. į Vilniaus Šventųjų Pranciškaus Asyžiečio, Bernardino Sieniečio bei Šv. Onos bažnyčių ir bernardinų vienuolyno statinių ansamblį (žr. priedą Nr. 6, perspektyvą 7; -; TRP; FF Nr. 39A.10; 2013 m.); Gedimino pr. perspektyva ŠV-PR kryptimi nuo sankryžos su Totorių g. į Arkikatedrą baziliką ir varpinę (žr. priedą Nr. 6, perspektyvą 8; -; TRP; FF Nr. 6.3; 2013 m.); Tiltų g. perspektyva ŠV-PR kryptimi nuo pastato Tiltų g. Nr. 6 į Arkikatedrą baziliką ir varpinę (žr. priedą Nr. 6, perspektyvą 9; -; TRP; FF Nr. 2.9; 2013 m.); Liejyklos g. perspektyva PV-SR kryptimi nuo sankryžos su Šv. Ignato g. į Trijų Kryžių kalną su paminklu (žr. priedą Nr. 6, perspektyvą 10; -; TRP; FF Nr. 12.1; 2013 m.); Liejyklos g. perspektyva PV-SR kryptimi nuo sankryžos su L. Stuokos-Gucevičiaus g. į Vilniaus bonifratų vienuolyno statinių ansamblį (žr. priedą Nr. 6, perspektyvą 11; -; TRP; FF Nr. 17.8; 2013 m.); Tiltų g. perspektyva PR-SV kryptimi nuo sankryžos su T. Vrublevskio g. į Šv. Jurgio bažnyčią (žr. priedą Nr. 6, perspektyvą 12; -; TRP; FF Nr. 4.3; 2013 m.); Stiklių g. perspektyva PR-SV kryptimi nuo sankryžos su Gaono, Žydų ir Antokolskio gatvėmis į Šv. Dvasios bažnyčią (žr. priedą Nr. 6, perspektyvą 13; -; TRP; FF Nr. 32.1; 2013 m.); Stiklių g. perspektyva ŠV-PR kryptimi nuo pastato Stiklių g. Nr. 7 į Šv. Kazimiero bažnyčią (žr. priedą Nr. 6, perspektyvą 14; -; TRP; FF Nr. 36.5; 2013 m.); Klaipėdos g. perspektyva V-R kryptimi nuo pastato Klaipėdos g. Nr. 7B į Šv. Kotrynos bažnyčią (žr. priedą Nr. 6, perspektyvą -; TRP; FF Nr. 14.6; 2013 m.); Aušros Vartų g. perspektyva Š-P kryptimi nuo sankryžos su Subačiaus g. į Bazilijonų vartus (žr. priedą Nr. 6, perspektyvą 16; -; TRP; FF Nr. 50.14; 2013 m.); Aušros Vartų g. perspektyva Š-P kryptimi nuo namo Nr. 8 į Šv. Teresės bažnyčią ir Aušros Vartų koplyčią (žr. priedą Nr. 6, perspektyvą 17; -; TRP; FF Nr. 50.16; 2013 m.); Aušros Vartų g. perspektyva Š-P kryptimi nuo Šv. Teresės bažnyčios į Aušros Vartų koplyčią (žr. priedą Nr. 6, perspektyvą 18; -; TRP; FF Nr. 50.19; 2013 m.); Rūdninkų g. perspektyva Š-P kryptimi nuo sankryžos su Dysnos g. į Visų Šventųjų bažnyčią (žr. priedą Nr. 6, perspektyvą 19; -; TRP; FF Nr. 54.6; 2013 m.); Savičiaus g. perspektyva V-R kryptimi nuo pastato Didžioji g. Nr. 18 į Švč. Mergelės Marijos Ramintojos bažnyčią (žr. priedą Nr. 6, perspektyvą 20; -; TRP; FF Nr. 46.10; 2013 m.); Subačiaus g. perspektyva V-R kryptimi nuo namo Subačiaus g. Nr. 21 į Viešpaties Dangunų Žengimo (Misionierių) bažnyčią (žr. priedą Nr. 6, perspektyvą 21; -; TRP; FF Nr. 65.5; 2013 m.); Šv. Kazimiero g. perspektyva SR-PV kryptimi nuo namo Šv. Kazimiero g. Nr. 3 į arką (žr. priedą Nr. 6, perspektyvą 22; -; TRP; FF Nr. 46.3; 2013 m.); perspektyva R-V kryptimi nuo Paplaujos tilto į Švč. Mergelės Marijos Ramintojos bažnyčią (žr. priedą Nr. 6, perspektyvą 23; -; TRP; FF Nr. 69B.2; 2013 m.); Malūnų g. perspektyva P-Š kryptimi nuo Malūnų ir Užupio gatvių sankryžos į Gedimino pilį ir Šv. Onos bažnyčią (žr. priedą Nr. 6, perspektyvą 24; -; TRP; FF Nr. 71.3; 2013 m.);

7.2.2.8. išsklotinės - gatvių užstatymo išsklotinės: Pilies g. R pusės iki pastato Pilies g. Nr. 42, Pilies g. V pusės atkarpos nuo sankryžos su Šventaragio g. iki sankryžos su Šv. Jono g., Didžiosios g. R pusės (išskyrus pastatus Didžioji g. Nr. 20, Nr. 28, pastato Pilies g. Nr. 34 vitrininio lango angą, pastatų Didžioji g. Nr. 6, Nr. 8, Nr. 18 plokštuminius stoglangius, pastatų Pilies g. Nr. 18, Didžioji g. Nr. 30, Nr. 40 I a. angos, išskyrus pastato Didžioji g. Nr. 40 duris su portalu, neištirtos, pastato Pilies g. Nr. 34 tarpuvartė įstiklinta; išsklotinės iš dalies pakitusios; TRP; FF Nr. 18.14-15, 22.1, 2, 23.1, 2, 4, 6, 24.15-20, 38.1-5, 7, 42.1-3, 43.1-4, 6-10, 12, 13, 46.1-2, 9; 2013 m.); Didžiosios g. ŠV, PV pusės (išskyrus pastatą Vokiečių g. Nr. 1, pastato Didžioji g. Nr. 39 plokštuminius stoglangius, pastato Didžioji g. Nr. 39 I a. angos neištirtos; išsklotinė iš dalies pakitusi; TRP; FF Nr. 34.1-3, 36.9, 36.11-13, 36.15, 51.1, 2; 2013 m.); Aušros Vartų g. R ir V pusių, Daukanto a. PR ir ŠV pusių, Universiteto g. V, R ir PV pusių, Šv. Jono g. ŠV pusės (išskyrus pastatą Šv. Jono g. Nr. 6, pastato Aušros Vartų g. Nr. 20 plokštuminius stoglangius, vitrininę langą, durų angas, pastato Aušros Vartų g. Nr. 27 vitrininių langų angas, pastato Etmonų g. Nr. 2 tūrinius stoglangius, pastato Aušros Vartų g. Nr. 11 plokštuminius, tūrinius stoglangius, pastato Aušros Vartų g. Nr. 9 vitrininio lango angą šalia Bazilijonų vartų, pastatų Etmonų g. Nr. 2, Aušros Vartų g. Nr. 3, Nr. 9, Nr. 11, Nr. 15, Nr. 18 I a. langų, durų angos neištirtos; išsklotinės iš dalies pakitusios; TRP; FF Nr. 17.3-4, 9-10, 24.23-31, 33-37, 25.12-13, 15-18, 49.10-14, 50.12-19, 78.1, 7-9, 79.9; 2013 m.); Šv. Jono g. PR pusės atkarpos nuo pastato Šv. Jono g. Nr. 3 iki pastato Nr. 11, S. Skapo g. P ir Š pusių, Svarco g. P pusės, Gaono g. R ir V pusių, Stiklių g. PR ir SR pusių (išskyrus pastatus Stiklių g. Nr. 7, Nr. 7A, pastatų Universiteto g. Nr. 14, Stiklių g. Nr. 3 plokštuminius stoglangius, pastatų Skapo g. Nr. 10, Stiklių g. Nr. 3, Nr. 14, Nr. 16, Nr. 18 I a. angos neištirtos; išsklotinės iš dalies pakitusios; TRP; FF Nr. 18.3-9, 24.2-8, 32.1-5, 33.1, 34.4-6, 35.2-5, 14-17, 36.1-7, 15-21, 37.1-6; 2013 m.); Šv. Ignato g. PR ir SR pusių (išskyrus pastatą Šv. Ignato g. Nr. 8, pastato Šv. Ignato g. Nr. 12 tūrinius stoglangius; išsklotinės iš dalies pakitusios; TRP; FF Nr. 15.2, 3, 16.2, 25.2-6, 26.6, 7, 27.10-17; 2013 m.); M. Antokolskio g. ŠV pusės atkarpos iš pastatų Stiklių g. Nr. 14 ir Žydų g. Nr. 3, Žydų g. PR pusės atkarpos iš pastatų Žydų g. Nr. 2 ir Nr. 4A, Dominikonų g. ŠV pusės atkarpos nuo pastato Dominikonų g. Nr. 6 iki pastato Universiteto g. Nr. 2, Dominikonų g. PR pusės atkarpos nuo pastato Dominikonų g. Nr. 5 iki pastato Nr. 15, Trakų g. PR pusės, Trakų g. ŠV pusės (išskyrus pastatą Trakų g. Nr.

16, pastato Trakų g. Nr. 6 tūrinius stoglangius, pastatų Dominikonų g. Nr. 5, Nr. 7, Nr. 16, Trakų g. Nr. 13, Nr. 15 I a. angos, pastato Trakų g. Nr. 11 fasadai neištirti; išklotinės iš dalies pakitusios; TRP; FF Nr. 25.6-10, 27.18, 19, 28A.1-5, 31.6-8, 32.6-8, 33.2, 3, 34.7, 8, 35.8-11; 2013 m.); **Bernardinų g. ŠR ir PV pusių, Šiltadaržio g. V ir R pusių** (išskyrus pastatų Bernardinų g. Nr. 9, Šv. Mykolo g. Nr. 14 plokštuminius stoglangius, XX a. II p. suformuotą tarpuvartę su sandėliu Šiltadaržio g. 6 bei vartelius, įrengtus tvoros Šiltadaržio g. 6 Š atkarpoje; tvoros Šiltadaržio g. 6 P atkarpoje buvę varteliai su arkine saraima ir spyra XX a. II p. buvo susiaurinti, suformuojant lygią saraimą, išklotinės iš dalies pakitusios; žr. priedą Nr. 20; TRP 9A lapas; FF Nr. 21.1-9, 22.3-10, 23.14-18; 2013, 2021 m.); **Šv. Mykolo g. Š, ŠV ir P pusių, Literatų g. Š ir P pusių, A. Volano g. R ir V pusių, Rusų g. ŠR ir PV pusių, Latako g. PR ir ŠV pusių** (išskyrus pastatą Latako g. Nr. 2, pastatų Šv. Mykolo g. Nr. 4, Nr. 12, Nr. 14, Literatų g. Nr. 8, Latako g. Nr. 3 plokštuminius stoglangius, pastato Maironio g. Nr. 13 plokštuminius ir tūrinius stoglangius; išklotinės iš dalies pakitusios; TRP; FF Nr. 23.7-14, 38.8-15, 39A.1-6, 11-13, 41.1-3; 2013 m.); **Bokšto g. V pusės atkarpos nuo sankryžos su Didžiąja g. iki pastato Savičiaus g. Nr. 17 ir atkarpos tarp Subačiaus ir Šv. Kazimiero gatvių, Bokšto g. R pusės** (išskyrus pastatą Bokšto g. Nr. 10A, pastato Bokšto g. Nr. 1 plokštuminius stoglangius, pastatų Subačiaus g. Nr. 16, Bokšto g. Nr. 23 tūrinius stoglangius, pastato Bokšto g. Nr. 8 tūrinius, plokštuminius stoglangius; išklotinės iš dalies pakitusios; TRP; FF Nr. 41.1, 41.5, 43.20-27, 44.1-4, 45.2-3, 48.5-7, 67.2-3; 2013 m.); **Išganytojo g. P pusės, Išganytojo g. Š pusės atkarpos nuo sankryžos su Bokšto g. iki pastato Maironio g. Nr. 15** (išskyrus pastato Išganytojo g. Nr. 2 plokštuminius stoglangius, pastato Išganytojo g. Nr. 4 vidurinės dalies 3 I a. langų angos neištirtos; išklotinės iš dalies pakitusios; TRP; FF Nr. 41.4, 44.4-5; 2013 m.); **Savičiaus g. Š ir P pusių** (išskyrus pastatą Didžioji g. Nr. 20, pastatų Didžioji g. Nr. 18, Savičiaus g. Nr. 6, Nr. 7, Nr. 8, Nr. 12 plokštuminius stoglangius, pastato Savičiaus g. Nr. 7 vitrininio lango angą, pastatų Savičiaus g. Nr. 5, Nr. 6 I a. angos neištirtos; išklotinės iš dalies pakitusios; TRP; FF Nr. 43.13-20, 45.5, 46.7-9; 2013 m.); **Augustijonų g. V pusės, Augustijonų g. R pusės Š atkarpos ties sankryža su Savičiaus g., Maironio g. V pusės atkarpos tarp Šv. Mykolo ir Rusų gatvių, Maironio g. R pusės Š atkarpos ties sankryža su B. Radvilaitės g.** (išskyrus Š dalyje suformuotą tvorą; išklotinės iš dalies pakitusios; TRP; FF Nr. 20A.1-5; 39A.6-11, 45.5, 46.5-7; 2013 m., 2016 m.); **B. Radvilaitės g. P pusės** (išskyrus pastatą B. Radvilaitės g. Nr. 1; išklotinė iš dalies pakitusi; TRP; FF Nr. 21.9, 10, 11, 22.1, 11, 12; 2013 m.); **B. Radvilaitės g. Š pusės R atkarpos ties sankryža su Maironio g.** (išskyrus kraštinį pastatą B. Radvilaitės g. Nr. 6B; išklotinė iš dalies pakitusi; TRP; FF Nr. 19A.7; 2013 m.); **L. Stuokos-Gucevičiaus g. PR pusės, L. Stuokos-Gucevičiaus g. ŠV pusės atkarpos nuo pastato L. Stuokos-Gucevičiaus g. Nr. 7 iki pastato Nr. 13** (išskyrus pastatą L. Stuokos-Gucevičiaus g. Nr. 11, pastato L. Stuokos-Gucevičiaus g. Nr. 9 tūrinius stoglangius; išklotinė iš dalies pakitusi; TRP; FF Nr. 11A.4, 5, 17.5-8; 2013, 2016 m.); **Pranciškonų g. PV pusės, Pranciškonų g. ŠR pusės atkarpos nuo pastato Pranciškonų g. Nr. 4 iki pastato Šv. Mikalojaus g. Nr. 7, Šv. Mikalojaus g. ŠV pusės atkarpos iš pastatų Šv. Mikalojaus g. Nr. 5, Nr. 7, Šv. Mikalojaus g. V pusės atkarpos iš pastatų Šv. Mikalojaus g. Nr. 11, Nr. 13, Šv. Mikalojaus g. R pusės atkarpos iš Šv. Mikalojaus bažnyčios statinių, Mėsinių g. ŠV ir PR pusių atkarpos tarp Vokiečių ir Ašmenos gatvių** (išskyrus Pranciškonų bažnyčios varpinės vietą, Mėsinių g. ŠV pusės pastatą Ašmenos g. Nr. 10, pastato Šv. Mikalojaus g. Nr. 5 I a. angos neištirtos; išklotinės iš dalies pakitusios; TRP; FF Nr. 31.10-14, 55.3-5, 61.10, 62.4; 2013, 2016 m.); **Mėsinių g. ŠV pusės atkarpos tarp Dysnos ir Ligoninės gatvių, Dysnos g. PV pusės atkarpos iš pastatų Dysnos g. Nr. 2, Nr. 4, Žemaitijos g. P pusės atkarpos nuo pastato Žemaitijos g. Nr. 1 iki pastato Nr. 11, Šiaulių g. PV pusės atkarpos nuo pastato Mėsinių g. Nr. 11 iki pastato Šiaulių g. Nr. 8, Šiaulių g. ŠR pusės atkarpos iš pastato Šiaulių g. Nr. 5, Klaipėdos g. Š pusės** (išskyrus pastatus Šiaulių g. Nr. 1, Klaipėdos g. Nr. 2A, neužstatytą sklypą su naujai suformuota tvora tarp pastatų Žemaitijos g. Nr. 1 ir Nr. 3, neužstatytą Klaipėdos ir Pylimo gatvių kampą, pastato Šiaulių g. Nr. 5 rekonstruotas I a. angas, pastatų Žemaitijos g. Nr. 3, Nr. 11, Pylimo g. Nr. 14 tūrinius stoglangius, pastatų Mėsinių g. Nr. 5, Nr. 9, Nr. 11, Šiaulių g. Nr. 5 plokštuminius stoglangius; išklotinės iš dalies pakitusios; TRP; FF Nr. 14.4-5, 7, 56.1, 3-4, 58.5, 6, 8-10, 59.1-3, 5; 2013 m.); **Ligoninės, Vokiečių gatvių PV pusių** (išskyrus pastatus Vokiečių g. Nr. 2, Nr. 18, Nr. 18A, Nr. 26, pastatų Ligoninės g. 7, Pylimo g. 44 tūrinius stoglangius; pastatų Ligoninės g. Nr. 11, Vokiečių g. Nr. 6 plokštuminius stoglangius, pastato Vokiečių g. Nr. 14 užstatytą III a., pastatų Vokiečių g. Nr. 4, Nr. 6, Nr. 12, Nr. 14 I a. angos neištirtos; išklotinės iš dalies pakitusios; TRP; FF Nr. 31.1-5, 55.2, 56.2, 57.5, 6, 7; 61.1-6; 2013 m.); **Kėdainių g. PV pusės, Lydos g. Š pusės atkarpos tarp Kėdainių ir Pranciškonų gatvių, Totorių g. V pusės** (išskyrus pastatą Šv. Ignoto g. Nr. 8, priestatą Totorių g. Nr. 23, pastato Totorių g. Nr. 23 plokštuminius stoglangius, pastato Totorių g. Nr. 7 tūrinius stoglangius, pastato Totorių g. Nr. 7 I a. angos neištirtos; išklotinės iš dalies pakitusios; TRP; FF Nr. 9B.5, 6, 12.2, 16.8, 9, 26.1, 2, 29.6-7, 30.4-5; 2013 m.); **Totorių g. R pusės** (išskyrus pastatų Totorių g. Nr. 8, Nr. 13, Nr. 16, Nr. 30 plokštuminius stoglangius, pastato Totorių g. Nr. 32 tūrinius, plokštuminius stoglangius, pastatų Totorių g. Nr. 20, Nr. 24 I a. angos neištirtos; išklotinė iš dalies pakitusi; TRP; FF Nr. 10.4, 6, 11A.3, 25.19-24; 2013, 2016 m.); **Liejyklos g. Š ir P pusių** (išskyrus neužstatytą Liejyklos ir Totorių gatvių kampą, pastato Liejyklos g. Nr. 9 naujai užstatytą IV aukštą, mansardą su tūriniais, plokštuminiais stoglangiais, pastato Liejyklos g. Nr. 4 tūrinį stoglangį, pastato Liejyklos g. Nr. 8 plokštuminius stoglangius, pastatų Liejyklos g. Nr. 5, Nr. 7, Nr. 8, Nr. 9, Totorių g. Nr. 23 cokolinio, I a. angos neištirtos, pastato Liejyklos g. Nr. 5 perstatytą V dalis neištirta; išklotinės iš dalies pakitusios; TRP; FF Nr. 11A.4, 12.9, 10, 15.1, 16.1-8; 2013 m.); **Benediktinių g. ŠV pusės atkarpos iš pastatų Vilniaus g. Nr. 28 ir Liejyklos g. Nr. 3, Benediktinių g. PR pusės** (išskyrus pastatą Šv. Ignoto g. Nr. 4; išklotinės iš dalies pakitusios; TRP; FF Nr. 15.4-6, 16.9, 26.3, 27.7, 8; 2013 m.); **T. Kosciuškos g. ŠV ir PR pusių, Arsenalo g. P pusės, Žygimantų g. P, PV pusės** (išskyrus pastatus Žygimantų g. Nr. 5a, 12, 12a, 13, pastato Vilniaus g. Nr. 2 užstatytą stiklinį IV aukštą, pastatų Žygimantų g. Nr. 2, Nr. 4, Nr. 14 plokštuminius stoglangius, pastatų Žygimantų g. Nr. 14, Nr. 15 cokolinių aukštų angos neištirtos; išklotinės iš dalies pakitusios; TRP; FF Nr. 1.1, 2, 5, 2.1, 2, 4, 5, 19A.4, 6, 74.1, 2, 73B.2-5; 2013 m.); **T. Vrublevskio g. PR ir ŠV pusių** (išskyrus pastato Žygimantų g. Nr. 1 priestatą; išklotinės iš dalies pakitusios; TRP; FF Nr. 2.2, 3, 6, 5.10, 19A.6; 2013 m.); **Sventaragio g. V pusės atkarpos tarp Tilto g. ir Gedimino pr., Sventaragio g. PV, P pusės atkarpos tarp L. Stuokos-Gucevičiaus ir Pilies gatvių** (išskyrus pastato Universiteto g. Nr. 12 naujai pristatytą ŠV dalį; išklotinės iš dalies pakitusios; TRP; FF Nr. 5.2, 3, 10, 11B.3, 18.3, 11, 12, 13; 2013 m.); **Radvilų g. PR pusės nuo sankryžos su Žygimantų g. iki pastato Radvilų g. Nr. 5, Radvilų g. ŠV pusės nuo sankryžos su Tilto g. iki pastato Tilto g. Nr. 17, Tilto g. PV pusės atkarpos nuo pastato Tilto g. Nr. 2 iki pastato Nr. 12A, Tilto g. ŠR pusės atkarpos nuo sankryžos su T. Vrublevskio g. iki pastato Tilto g. Nr. 21, Vilniaus g. R pusės atkarpos nuo sankryžos su Žygimantų g. iki sankryžos su Tilto g. ir atkarpos nuo pastato Vilniaus g. Nr. 12 iki pastato Nr. 22** (išskyrus pastatą Vilniaus g. Nr. 18, buvusio skersgatvio užstatymą tarp pastatų Vilniaus g. Nr. 2 ir Vilniaus g. Nr. 4, pastato Vilniaus g. Nr. 2 užstatytą stiklinį IV aukštą, pastato Radvilų g. Nr. 5 užstatytą IV aukštą, pastatų Tilto g. Nr. 13, Nr. 15, Vilniaus g. Nr. 16 tūrinius stoglangius, pastatų Tilto g. Nr. 6, Nr. 17, Nr. 19 plokštuminius stoglangius, pastato Tilto g. Nr. 21 PR dalies asbocementinių lakštų stogo dangą, pastato Tilto g. Nr. 6 I a. angos,

pastato Radvilų g. Nr. 5 priestatai, langų angos, pastato Tiltų g. Nr. 17 tūriniai stoglangiai neištirti; išsklotos iš dalies pakitusios; TRP; FF Nr. 1.3, 4, 6, 2.3, 4, 4A, 7-9, 3.5, 6, 4.5-7, 5.6, 9A.3, 8.9, 12.7; 2013 m.); **Vilniaus g. ŠR pusės atkarpos nuo sankryžos su Liejyklos g. iki Šv. Kotrynos bažnyčios, Vilniaus g. V pusės** (išskyrus pastatus Vilniaus g. Nr. 33, Nr. 45, pastato Vilniaus g. Nr. 17 naujai užstatytus IV, V aukštus, tūrinius stoglangius, pastato Vilniaus g. Nr. 47 plokštuminius stoglangius, pastato Vilniaus g. Nr. 19 tūrinius stoglangius, pastato Vilniaus g. Nr. 19 I a. angos neištirtos; išsklotos iš dalies pakitusios; TRP; FF Nr. 8.1, 5, 6, 10, 15.6, 27.2-6, 28A.5; 2013 m.); **Gedimino pr. Š pusės** (išskyrus pakitusį pastato Gedimino pr. 1A stogą, pastato Gedimino pr. Nr. 3A plokštuminius stoglangius; pastato Gedimino pr. Nr. 3A I a. angos neištirtos; išsklotos iš dalies pakitusios; TRP; FF Nr. 3.1, 2, 5.3, 4, 7-9, 6.1; 2013, 2016 m.); **Gedimino pr. P pusės** (išskyrus pastatą Gedimino pr. Nr. 16, pastato Gedimino pr. Nr. 2 plokštuminius stoglangius, pastato Gedimino pr. Nr. 2 I a. angos neištirtos; išsklotos iš dalies pakitusios; TRP; FF Nr. 8.1, 2, 9A.1, 9B.3, 10.1, 2, 5; 2013, 2016); **V. Kudirkos a. R kraštinės, Islandijos g. ŠR pusės, Islandijos g. PV pusės atkarpos nuo pastato Islandijos g. Nr. 2 iki pastato Nr. 6, Ž. Liauksmo g. Š ir P pusių atkarpos tarp Tiltų ir K. Sirvydo gatvių, K. Sirvydo g. V pusės** (išskyrus pastato Islandijos g. Nr. 4 vitrininių langų angas, pastato Ž. Liauksmo g. Nr. 6 praplatintą durų angą ir virš jos esančias I a. langų angas, tūrinius stoglangius, pastatų Ž. Liauksmo g. Nr. 3A, Nr. 6, Tiltų g. Nr. 6 plokštuminius stoglangius, pastato Islandijos g. Nr. 4 I a. angos, Ž. Liauksmo g. Nr. 4 cokolinio a. angos neištirtos; išsklotos iš dalies pakitusios; TRP; FF Nr. 3.1, 4, 5, 4.2, 8-10, 6.2, 8.4, 8, 13.2, 4, 5; 2013 m.); **K. Sirvydo g. R pusės** (išskyrus pastatą Gedimino pr. Nr. 5B; išsklotos iš dalies pakitusios; TRP; FF Nr. 4.6, 5.4, 5; 2013 m.); **Jogailos g. R pusės** (išskyrus pastatą Nr. 4; išsklotos iš dalies pakitusios; TRP; FF Nr. 8.2, 3, 7; 2013 m.); **Labdarių g. P ir Š pusių** (išskyrus pastatą Vilniaus g. Nr. 18, pastatų Labdarių g. Nr. 4, Nr. 8 cokolinio a. angos neištirtos; išsklotos iš dalies pakitusios; TRP; FF Nr. 9A.2, 4, 5, 9B.1, 4, 11A.6, 12.3-5, 7; 2013 m.); **Odminių g. Š, SV pusės** (išskyrus pastatus Odminių g. Nr. 7, Nr. 13, pastatų Gedimino pr. Nr. 2, Odminių g. Nr. 5 plokštuminius stoglangius; išsklotos iš dalies pakitusios; TRP; FF Nr. 10.2, 3; 2013 m.); **Odminių g. P, PR pusės** (išskyrus pastatą Odminių g. Nr. 2, pastato Odminių g. Nr. 14, Nr. 16 tūrinius stoglangius, pastatų Odminių g. Nr. 4, Totorių g. Nr. 16 plokštuminius stoglangius; išsklotos iš dalies pakitusios; TRP; FF Nr. 11A.2, 6-8; 2013 m.); **Malūnų g. ŠR pusės, Paupio g. ŠR ir PV pusių atkarpos nuo sankryžos su Malūnų g. iki Paplaujos tilto** (išskyrus pastato Paupio g. Nr. 14 balkoną ir jo durų angą, R korpuso plokštuminius stoglangius, pastatų Paupio g. Nr. 4, Nr. 5, Nr. 8, Nr. 11, Nr. 12 tūrinius stoglangius, pastato Užupio g. Nr. 9 asbocementinių lakštų stogo dangą, plokštuminius stoglangius, pastato Paupio g. Nr. 3 plokštuminius stoglangius, pastato Paupio g. Nr. 14 R korpuso angos neištirtos; išsklotos iš dalies pakitusios; TRP; FF Nr. 69B.3-6, 70.1-4, 72.18-20; 2013 m.); **Paupio g. Š pusės atkarpos nuo pastato Paupio g. Nr. 16 iki pastato Aukštaičių g. Nr. 7, Paupio g. P pusės atkarpos nuo pastato Paupio g. Nr. 17 iki pastato Nr. 19 ir nuo pastato Paupio g. Nr. 25 iki pastato Nr. 29, Užupio g. Š pusės atkarpos nuo pastato Užupio g. Nr. 2 iki pastato Nr. 30, Užupio g. P pusės** (išskyrus naujus pastatus Užupio g. Nr. 11 ir Nr. 25, pastato Aukštaičių g. Nr. 7 V korpusą, pastatų Užupio g. Nr. 9, Nr. 16, Nr. 21, Nr. 23 plokštuminius stoglangius, pastatų Užupio g. Nr. 20, Nr. 27, Nr. 30, Nr. 32, Paupio g. Nr. 17, Nr. 19 tūrinius stoglangius, pastato Užupio g. Nr. 22 plokštuminius, tūrinius stoglangius, pastatų Užupio g. Nr. 9, Aukštaičių g. Nr. 7 asbocementinių lakštų stogų dangas, pastato Paupio g. Nr. 25 I a. R lango angą, pastatų Užupio g. Nr. 16, Nr. 20 cokolinio a. angos, pastatų Užupio g. Nr. 22, Nr. 24, Paupio g. Nr. 16 I a. angos, pastato Aukštaičių g. Nr. 7 angos neištirtos; išsklotos iš dalies pakitusios; TRP; FF Nr. 69A.2-4, 69B.3-6, 70.1-4, 6, 9, 10, 11, 14-16, 71.5-7, 72.1-8, 96.2-4, 97.3, 4-5; 2013 m.); **dešiniojo Vilnelės kranto atkarpos tarp Užupio ir Bernardinų tiltų bei abipus Paplaujos tilto, Polocko g. Š pusės atkarpos nuo pastato Polocko g. Nr. 2 iki pastato Nr. 6 ir nuo pastato Nr. 12 iki pastato Nr. 14, Polocko g. P pusės atkarpos iš pastato Polocko g. Nr. 1 bei atkarpos nuo pastato Polocko g. Nr. 7 iki pastato Nr. 13, Krivių g. ŠV, V pusės atkarpos nuo pastato Krivių g. Nr. 16 iki pastato Nr. 24 ir nuo pastato Krivių g. Nr. 26 iki pastato Nr. 38** (išskyrus garažą Krivių g. Nr. 18, pagalbinį pastatą Krivių g. Nr. 22, pastato Krivių g. Nr. 24 paaukštintą pastogę su mezoninu, pastato Polocko g. Nr. 4 tūrinius stoglangius, pastatų Polocko g. Nr. 6, Nr. 7, Nr. 14 plokštuminius stoglangius, pastato Polocko g. Nr. 13 asbocementinių lakštų stogo dangą, plokštuminius, tūrinius stoglangius, pastatų Krivių g. Nr. 20, Nr. 26, Nr. 28, Nr. 30, Nr. 32, Nr. 34, Nr. 38 asbocementinių lakštų stogų dangas, pastatų Krivių g. Nr. 20, Nr. 28, Nr. 30, Nr. 34 prieangiai, pastatų Polocko g. Nr. 4, Nr. 12 I a. angos, pastatų Krivių g. Nr. 24, Nr. 38 fasadų apdaila neištirti; išsklotos iš dalies pakitusios; TRP; FF Nr. 69A.1, 69B.1, 70.16-21, 71.1, 73A.1-15, 75A.1, 2, 75B.1; 2013 m.); **Rūdninkų g. PR pusės, Rūdninkų g. ŠV pusės atkarpos tarp Ligoninės ir Pylimo gatvių, Karmelitų g. ŠV pusės, Karmelitų g. PR pusės atkarpos iš pastato Karmelitų g. Nr. 4 korpusų, Arklių g. ŠV pusės atkarpos iki sankryžos su Karmelitų g. ir Arklių g. PR pusės** (išskyrus gynybinės sienos Rūdninkų vartų vietą, pastatą Karmelitų g. Nr. 2, tvorą tarp pastatų Arklių g. Nr. 3 ir Nr. 5, pastato Rūdninkų g. Nr. 6 plokštuminius stoglangius, pastato Karmelitų g. Nr. 5 vitrininių langų angas, pastato Rūdninkų g. Nr. 18 I a. angas, pastatų Rūdninkų g. Nr. 18, Etmonų g. Nr. 6 tūrinius, plokštuminius stoglangius, pastatų Rūdninkų g. Nr. 4, Nr. 6, Karmelitų g. Nr. 7, Arklių g. Nr. 24 I a. angos neištirtos; išsklotos iš dalies pakitusios; TRP; FF Nr. 50.4-8, 51.4, 5, 54.3-11, 56.2, 57.3-5; 2013, 2016 m.); **Etmonų g. Š ir P pusių, Pasažo skg. Š ir P pusių, Visų Šventųjų g. PV ir ŠR pusių, Bazilijonų g. Š pusės atkarpos iš pastatų Nr. 6, Nr. 8 bei atkarpos nuo pastato Bazilijonų g. Nr. 10 iki pastato Nr. 14, Bazilijonų g. P pusės atkarpos iš pastatų Pylimo g. Nr. 58, Bazilijonų g. Nr. 3, Kruopų g. ŠV pusės atkarpos iš pastatų Kruopų g. Nr. 1, Nr. 1A ir Nr. 7, Nr. 9** (išskyrus naują statinį Pylimo g. Nr. 58, pastato Didžioji g. Nr. 39 plokštuminius stoglangius, pastatų Visų Šventųjų g. Nr. 9, Karmelitų g. Nr. 7, Rūdninkų g. Nr. 18, Etmonų g. Nr. 6 tūrinius ir plokštuminius stoglangius, pastatų Didžioji g. Nr. 39, Rūdninkų g. Nr. 18, Etmonų g. Nr. 2, Nr. 4, Karmelitų g. Nr. 7 I a. angos neištirtos; pastato Etmonų g. Nr. 3 stogo konstrukcija ir pastato R dalis rekonstruotos pagal 1988 m. projektą, PR kampe įrengiant įvažiavimo į kiemą angą; išsklotos iš dalies pakitusios; TRP; FF Nr. 50.1, 2, 8, 11, 51.3, 53.6, 7, 54.7, 8, 89.1, 2; 2013, 2016 m.); **Plačiosios g. ŠR pusės atkarpos nuo pastato Pylimo g. Nr. 37 iki pastato Nr. 41A, Aguonų g. R pusės atkarpos iš pastatų Aguonų g. Nr. 18 ir Šaltinių g. Nr. 13, Šaltinių g. P pusės atkarpos iš pastatų Šaltinių g. Nr. 13 ir Nr. 15, Raugyklos g. PR pusės atkarpos nuo pastato Pylimo g. Nr. 43 iki pastato Šv. Stepono g. Nr. 9, Raugyklos g. ŠV pusės atkarpos tarp Pylimo ir Plačiosios gatvių, Šv. Stepono g. PR, R pusės atkarpos nuo sankryžos su Pylimo g. iki pastato Šv. Stepono g. Nr. 34** (išskyrus pastatus Šv. Stepono g. Nr. 12, Nr. 22, pastato Šv. Stepono g. Nr. 34 iškeltą stogą, plokštuminius stoglangius, pastato Šv. Stepono g. Nr. 14 tūrinius stoglangius, pastato Šv. Stepono g. Nr. 10 vitrininių langų angas, pastato Pylimo g. Nr. 41 plokštuminius stoglangius, asbocementinių lakštų stogo dangą, pastatų Raugyklos g. Nr. 3, Nr. 5 asbocementinių lakštų stogų dangas, pastatų V. Šopeno g. Nr. 5, Pylimo g. Nr. 41, Raugyklos g. Nr. 3, Nr. 5, Šv. Stepono g. Nr. 4, Nr. 6, Nr. 8, Nr. 14, Nr. 20, Nr. 24B, Nr. 28, Nr. 34 cokolinio, I a. angos neištirtos; išsklotos iš dalies pakitusios; TRP; FF Nr. 82.8, 10-13, 83.3, 4, 5, 86.5, 6, 8, 87.5, 6, 12-14, 88A.4, 7, 89.3, 11; 2013 m.); **Šv. Stepono g. ŠV, V pusės atkarpos nuo pastato Pylimo g. Nr. 43 iki pastato Šv. Stepono g. Nr. 9 ir nuo pastato Šv. Stepono g. Nr. 17 iki pastato Nr. 27A, Kauno g. PV pusės atkarpos nuo pastato Kauno g. Nr. 2 iki pastato Nr. 6, V. Šopeno g.**

PV ir ŠR pusių, Sodų g. ŠV pusės, Sodų g. PR pusės atkarpos nuo pastato Pylimo g. Nr. 53 iki pastato Sodų g. Nr. 8, Gėlių g. V ir R pusių, Vingrių g. PV pusės atkarpos iš pastatų Vingrių g. Nr. 1, Nr. 1A, atkarpų nuo pastato Vingrių g. Nr. 11 iki pastato Nr. 17 ir nuo pastato Vingrių g. Nr. 19 iki pastato Nr. 25 (išskyrus pastatus Šv. Stepono g. Nr. 3, Vingrių g. Nr. 21, Sodų g. Nr. 6, priestatą Sodų g. Nr. 21, pastato Šv. Stepono g. Nr. 5 užstatytą III a., pastato Kauno g. Nr. 4 užstatytą V a., pastatų Pylimo g. Nr. 53, Šv. Stepono g. Nr. 7 iškeltus stogus su tūriniais, plokštuminiais stoglangiais, pastatų Vingrių g. Nr. 17, Nr. 25 asbocementinių lakštų stogų dangas, pastato Vingrių g. Nr. 13 plokštuminius, tūrinius stoglangius, pastatų Vingrių g. Nr. 11, Nr. 15, Nr. 19, Nr. 23, Šv. Stepono g. Nr. 9, Nr. 25, plokštuminius stoglangius, pastatų Šv. Stepono g. Nr. 5, Nr. 7, Nr. 9, Nr. 17, Nr. 19, Nr. 23, Sodų g. Nr. 3, Nr. 5, Nr. 7, Nr. 8, Nr. 13, Nr. 15, Nr. 21, Kauno g. Nr. 4, Nr. 6, V. Šopeno g. Nr. 5, Nr. 10, Vingrių g. Nr. 1, Nr. 13, Nr. 15, Nr. 17 cokolinio, I a. angos neištirtos, pastatų Šv. Stepono g. Nr. 5, Nr. 7, Nr. 9 įvažiavimų į vidaus kiemus angos užtaisytos, jose įrengtos durys; išsklotinės iš dalies pakitusios; TRP; IKONOG Nr. 53; FF Nr. 80.1, 11, 12, 81.7-10, 82.16-23, 83.1, 6-9, 10, 84.3, 4, 10, 11, 85.2, 86.8-11, 89.7, 8, 93A.1-3; 2013, 2018 m.); **Naugarduko g. PR pusės atkarpos iš pastatų Naugarduko g. Nr. 8, Nr. 10, Mindaugo g. R pusės atkarpos nuo pastato Mindaugo g. Nr. 8 iki pastato J. Basanavičiaus g. Nr. 13; Pylimo g. V, PV pusės atkarpos nuo pastato Pylimo g. Nr. 9 iki pastato J. Basanavičiaus g. Nr. 1 ir atkarpos nuo pastato Pylimo g. 25 iki sankryžos su Geležinkelio g.** (išskyrus pastato Naugarduko g. Nr. 8 iškeltą stogą su tūriniais stoglangiais, I a. angas, pastatų Naugarduko g. Nr. 10, Pylimo g. Nr. 53 iškeltus stogus su tūriniais, plokštuminiais stoglangiais, pastatų Pylimo g. Nr. 11, Nr. 31, Nr. 33, Nr. 45, Nr. 47, Nr. 59, Nr. 63, J. Basanavičiaus g. Nr. 1 plokštuminius stoglangius, pastato Pylimo g. Nr. 41 plokštuminius, tūrinius stoglangius, asbocementinių lakštų stogo dangą, pastato Pylimo g. Nr. 59 plokštuminius stoglangius, asbocementinių lakštų stogo dangą, pastatų Pylimo Nr. 61, Nr. 65 asbocementinių lakštų stogų dangas, pastatų J. Basanavičiaus g. Nr. 1, Pylimo g. Nr. 37, Nr. 41, Nr. 45, Nr. 47, Nr. 51, Nr. 53, Nr. 55, Nr. 57, Nr. 59, Nr. 61, Nr. 63 I a., pastato Pylimo g. Nr. 11 cokolinio a. angos neištirtos; išsklotinės iš dalies pakitusios; TRP; FF Nr. 80.1-3, 81.11, 12, 82.15, 86.8, 87.2-4, 5, 89.4-6, 10, 11, 90.1, 2, 94.2, 95.5, 6; 2013 m.); **Pylimo g. R, ŠR pusės atkarpų nuo sankryžos su Islandijos g. iki pastato Pylimo g. Nr. 12 ir nuo pastato Pylimo g. Nr. 18 iki pastato Nr. 54** (išskyrus pastatus Pylimo g. Nr. 36, Nr. 44, pastatų Pylimo g. Nr. 32, Nr. 34 tūrinius stoglangius, pastatų Pylimo g. Nr. 22, Nr. 52 plokštuminius stoglangius, pastato Palangos g. Nr. 1 I a. angos neištirtos; išsklotinės iš dalies pakitusios; TRP; FF Nr. 13.2, 3, 6, 7, 14.1, 28A.1, 28B.2-3, 29.1-3, 53.2-4, 57.1-3, 58.1-3, 62.1-2; 2013 m.); **skersgatvių tarp Vingrių ir Pylimo g. ŠV, PR pusių, J. Basanavičiaus g. Š pusės atkarpos iš pastatų Teatro g. Nr. 1, J. Basanavičiaus g. Nr. 11 ir atkarpos nuo pastato J. Basanavičiaus g. Nr. 1 iki pastato Nr. 5, J. Basanavičiaus g. P pusės atkarpos tarp Pylimo ir Vingrių gatvių ir atkarpos iš pastatų J. Basanavičiaus g. Nr. 12, Mindaugo g. Nr. 12, Teatro g. R pusės atkarpos nuo pastato Teatro g. Nr. 1 iki pastato Nr. 9, Teatro g. V pusės atkarpos iš pastatų Teatro g. Nr. 10 ir K. Kalinausko g. Nr. 10, Subačiaus g. Š pusės atkarpos tarp Šv. Kazimiero ir Bokšto gatvių ir atkarpos iš pastatų komplekso Subačiaus g. Nr. 26, Subačiaus g. P pusės atkarpų nuo pastato Subačiaus g. Nr. 1 iki pastato Nr. 17 ir nuo pastato Subačiaus g. Nr. 21 iki pastato Nr. 23, buv. Rasų g. ŠR ir PV pusių Š atkarpos tarp Subačiaus ir Žiupronių gatvių** (išskyrus pastatus J. Basanavičiaus g. Nr. 4A, Subačiaus g. Nr. 11, pastato J. Basanavičiaus g. Nr. 6 rekonstruotą I a. kampinę ŠV dalį ties sankryža su Vingrių g., ant pastato ŠV dalies užstatytą IV a., pastato Subačiaus g. Nr. 2 naujai užstatytą III a., pastato Subačiaus g. Nr. 15 iškeltą stogą su tūriniais stoglangiais, mūrinę tvorą tarp pastatų Subačiaus g. Nr. 8 ir Nr. 10, pastatų J. Basanavičiaus g. Nr. 1, Nr. 2, Nr. 6, Subačiaus g. Nr. 7, Nr. 9 plokštuminius stoglangius, pastatų Subačiaus g. Nr. 14, Nr. 17, Nr. 23, Žiupronių g. Nr. 3 tūrinius stoglangius, pastato Teatro g. Nr. 7 naujai užstatytą IV a., mansardą su tūriniais stoglangiais, pastatų J. Basanavičiaus g. Nr. 1, Nr. 2, Nr. 3 I a. angos, pastato K. Kalinausko g. Nr. 10 cokolinio a. angos neištirtos; išsklotinės iš dalies pakitusios; TRP; FF Nr. 48.1, 8-12, 49.1, 2, 3, 5, 6, 65.1-3, 6, 7, 67.6, 92A.2, 4, 92B.1-3, 93B.1-3, 94.2-6, 95.2; 2013 m.); **Šv. Kazimiero g. PR pusės atkarpos nuo pastato Šv. Kazimiero g. Nr. 1 iki pastato Nr. 5, Šv. Kazimiero g. ŠV pusės atkarpos nuo pastato Didžioji g. Nr. 40 iki pastato Šv. Kazimiero g. Nr. 8, Šv. Dvasios g. PR pusės atkarpos iš pastatų M. Daukšos g. Nr. 2, Šv. Dvasios g. Nr. 4, Šv. Dvasios g. ŠV pusės** (išskyrus pastato Subačiaus g. Nr. 2 naujai užstatytą III a.; išsklotinės iš dalies pakitusios; TRP; FF Nr. 46.2-5, 48.1-3, 49.7, 8, 63.7, 8; 2015 m.); **K. Vanagėlio g. ŠR pusės atkarpos iš pastatų Subačiaus g. Nr. 15, M. Daukšos g. Š pusės atkarpos tarp Aušros Vartų ir K. Vanagėlio gatvių, atkarpos iš pastatų M. Daukšos g. Nr. 8A, Nr. 8B, Nr. 8C, M. Daukšos g. P pusės atkarpos iš pastatų Aušros Vartų g. Nr. 16, M. Daukšos g. Nr. 3, Nr. 3A, Nr. 5, Lapų g. ŠR pusės atkarpos nuo pastato M. Daukšos g. Nr. 3 iki pastato Nr. 8, Lapų g. PV pusės atkarpos prie sankryžos su M. Daukšos g., Rasų g. ŠR pusės iš Vilniaus vizitierių vienuolyno statinių, Geležinkelio g. ŠV pusės** (išskyrus pastato Subačiaus g. Nr. 15 iškeltą stogą su tūriniais stoglangiais, pastato M. Daukšos g. Nr. 2A tūrinius stoglangius, pastatų M. Daukšos g. Nr. 5, Strazdelio g. Nr. 4, Geležinkelio g. Nr. 3 plokštuminius stoglangius, pastatų M. Daukšos g. Nr. 3, Nr. 3A, Nr. 3C, Nr. 3D, Lapų g. Nr. 8 asbocementinių lakštų stogų dangas, pastato liekanų M. Daukšos g. Nr. 6 angos užmūrytos silikatinių plytų mūru; išsklotinės iš dalies pakitusios; TRP; FF Nr. 49.9, 63.1-10, 64.1-3, 65.9-10, 66.2, 3, 77.2-9, 78.1-5, 79.6, 7; 2013 m.);

7.2.2.9. dominantės - „Vilniaus pilių kultūrinio rezervato teritorijos” - I zonos: Arkikatedros Bazilikos, Žemutinės ir Aukštutinės pilių pastatų, jų liekanų ir kitų statinių kompleksą Šv. Stanislovo ir Šv. Vladislovo arkikatedra bazilika su gynybinio bokšto liekanomis, varpine, Aukštutinės pilies Vakarinio bokšto liekanos ant Pilies kalno, Trijų kryžių paminklas Plikojo kalno viršuje (-; -; TRP; FF Nr. 0.1-3, 5, 10-16, 2.1, 9, 4.9, 5.1, 5-7, 7.2, 10.1, 5, 11A.7, 11B.2, 4, 5, 12.1, 17.5-7, 19A.1-3, 23.5, 24.11, 29, 25.11, 56.1, 71.3, 73B.1, 96.1; 2013 m.); „Miesto” - II zonos: Vilniaus bonifratų vienuolyno statinių ansamblis su Šv. Kryžiaus bažnyčia 17 kvartale, Vilniaus Šventųjų Pranciškaus Asyžiečio, Bernardino Sieniečio bei Šv. Onos bažnyčių ir bernardinų vienuolyno statinių ansamblis 20A kvartale, Vilniaus universiteto pastatų kompleksas su Šv. Jono Krikštytojo ir Šv. Jono apaštalo ir evangelisto bažnyčia ir varpine kvartale Nr. 24, Režentacinis Vilniaus statinių kompleksas (Prezidentūra) bei Vilniaus Švč. Trejybės bažnyčia kvartale Nr. 25, Pastatų ansamblis su Šv. Ignato bažnyčia kvartale Nr. 26, Vilniaus dominikonų vienuolyno statinių ansamblis su Šventosios Dvasios bažnyčia bei Benediktinių vienuolyno ansamblis su Šv. Kotrynos bažnyčia kvartale Nr. 27, Pranciškonų vienuolyno ansamblis su Švč. M. Marijos Ėmimo į dangų bažnyčia kvartale Nr. 30, Vilniaus bernardinų vienuolyno statinių ansamblis su Šv. Mykolo arkang. bažnyčia kvartale Nr. 39A, Vilniaus stačiatikių Dievo Motinos Ėmimo į dangų soboras kvartale Nr. 40, Vilniaus Šv. Mikalojaus stačiatikių cerkvė kvartale Nr. 43, Vilniaus augustinų vienuolyno statinių ansamblis su Švč. Mergelės Marijos Ramintojos bažnyčia kvartale Nr. 45, Vilniaus jėzuitų vienuolyno pastatų ansamblis su Šv. Kazimiero bažnyčia kvartale Nr. 46, Vilniaus rotušė kvartale Nr. 47, Vilniaus basųjų karmelitų vienuolyno pastatų ansamblis su Šv. Teresės bažnyčia bei Stačiatikių vienuolyno

statinių ansamblis su Šv. Dvasios cerkve ir varpine kvartale Nr. 49, Vilniaus bazilijonų vienuolyno statinių ansamblis su Švč. Trejybės cerkve kvartale Nr. 50, Miesto gynybinių įtvirtinimų liekanų Medininkų (Aušros) vartai kvartaluose Nr. 49, Nr. 50, Senosios regulos karmelitų vienuolyno ansamblis su visų Šventųjų bažnyčia kvartale Nr. 53, Šv. Mikalojaus bažnyčios kompleksas kvartale Nr. 61, Miesto gynybinių įtvirtinimų liekanų Bastėjos liekanos kvartale Nr. 67B, Vilniaus choralinė sinagoga kvartale Nr. 87 (Aukštutinė pilis ir jos aplinka, Šv. Jono bažnyčia su Universiteto ansambliu ir Rotušė su Šv. Kazimiero bažnyčia yra ne tik pagrindinės I, II zonų dominantės, bet ir ryškiausios senamiesčio dominantės; -; žr. punktą 2.2.1.; TRP; FF Nr. 0.5, 7, 8, 10-18, 4.10, 9B.6, 10.6, 11B.1, 14.6, 7, 16.2, 17.1, 2, 7-9, 18.3, 11, 16, 20A.1-5, 23.3, 8, 24.8, 12-14, 21, 22, 24-32, 34-39, 25.8, 9, 16, 17, 20, 24-26, 26.1-7, 27.1-10, 12, 13, 16-19, 29.4, 30.2-5, 31.1, 2, 4, 9, 12, 32.1-4, 34.1, 4, 9, 35.1, 12, 13, 15, 16, 36.5, 8, 10, 19, 37.8, 38.16, 39A.1-4, 7, 9-13, 40.1, 42.3, 7, 43.5-7, 9-11, 13, 14, 45.1, 3, 4, 6, 46.1, 5, 8, 9, 47.1-3, 48.6, 49.1, 4, 7, 9-11, 13, 50.1, 14-16, 19-21, 53.1, 2, 4, 7, 54.5, 6, 56.1-3, 5, 57.3, 6, 58.7, 61.7, 8, 62.4, 5, 63.1, 2, 67.2-4, 68.5, 69B.1, 2, 71.3, 4, 77.6, 78.3, 81.3, 88B.6, 93B.4, 96.1, 98.2; 2013 m.); „Totorių-Lukiškių priemiesčio“ - III A zonos: Vilniaus senosios regulos karmelitų vienuolyno statinių ansamblis su Šv. Jurgio bažnyčia 3 kvartale, Prekybos namai (universalinė parduotuvė) kvartale Nr. 8 (-; -; TRP; FF Nr. 3.3, 4, 4.3, 8.1, 2; 2013 m.); „Vingrių priemiesčio“ III B zonos: Teatro pastatas kvartale Nr. 95 bei Polesės geležinkelio valdybos rūmų komplekso Administracinis pastatas kvartale Nr. 93B (-; -; TRP; FF Nr. 92A.1, 93B.1-3, 95.4, 5; 2013 m.); „Rūdininkų-Aštriojo galo priemiesčio“ - III C zonos: Turgaus halės pastatas kvartale Nr. 79 bei 1911-1912 m. statytas 6 aukštų namas (Kauno g. Nr. 2) kvartale Nr. 84 (-; -; TRP; FF Nr. 53.3, 5, 79.1, 8, 82.4, 83.8, 84.2, 4, 5, 6; 2013 m.); „Subačiaus-Paplauros priemiesčio“ - III D1 zonos: Vilniaus vizitierių vienuolyno statinių ansamblis su Švč. Jėzaus Širdies bažnyčia kvartale Nr. 66, Vienuolyno statinių ansamblis su Viešpaties Dangun Zengimo bažnyčia kvartale Nr. 67A (-; -; TRP; FF Nr. 0.6, 65.5, 7, 8, 66.1, 2, 3, 4, 6, 67.1, 6, 7, 68.1, 3, 69B.5, 98.3, 99.1, 2; 2013 m.); „Užupio priemiesčio“ - III E1 zonos: Šv. Baltramiejaus bažnyčia kvartale Nr. 70A (-; -; TRP; FF Nr. 0.14, 15, 96.1; 2013 m.); „Slušų-Antakalnio priemiesčio“ - III E2 zonos - pagrindinė zonos dominantė - Dominyko ir Konstancijos Slušų rūmų kompleksas (-; -; TRP; FF Nr. 74.1, 2; 2013 m.);

7.2.3. užstatymo bruožai - I zonos „Vilniaus Pilių valstybinio kultūrinio rezervato teritorijos“ T. Kosciuškos g. sklypuose išilgai gatvės išdėstyti pastatai, kartu su mūro tvora ir vartais formuojantys ištisinę išklotinę; plokštuminiai fasadai su horizontaliu skaidymu, santūriu architektūriniu dekoru; dominuojanti istorizmo stilistika; tinkuotos plytų mūro pastatų sienos; lėkšti dvišlaičiai, daugiašlaičiai stogai su skardos lakštų danga ir tinkuoto plytų mūro dūmtraukiais (-; -; TRP; BR Nr. 2-6; FF Nr. 73B.2-5; 2013 m.); II „Miesto“ zonoje - XV - XVIII a. susiformavusi valdų struktūra su pagrindinėms gatvėms būdingu perimetriniu užstatymu ir erdvę formuojančiu pagrindiniu tūriu; kompaktiškas posesijų užstatymas; šalutinių gatvių užstatymo charakteris, kai siaurą gatvės erdvę formuoja vingiuotas gatvės linijas atkartojantys pastatų fasadai ir ilgos aklinos kiemo erdvę ribojančios tvoros; Pylimo gatvės „Miesto“ zonos iš išorės statiniais „apauginta“ miesto gynybinės sienos kontūro išklotinė; užstatymas sakraliniais statiniais, kurių architektūra formuoja kvartalų ir gatvių erdvių estetinį vaizdą; pagrindinių gatvių pastatų plokštuminiai fasadai su atskirus fasadus formuojančiais tūriniais elementais: balkonais, portalais, erkeriais, tūriniais stoglangiais; fasaduose dominuojantis baroko, klasicizmo, eklektikos stilius; pastatų dekoras, kai apatinės dalys dekoruotos gausiau ir išraiškingiau, o viršutinės pastatų dalys - santūriau; šalutinių gatvių pastatų be stilistikos požymių, su atskiriems pastatams būdinga kuklia puošyba fasadai; nesudėtingi, be stilistinių bruožų, su atviromis medinėmis galerijomis kiemų fasadai; pastatų horizontalus dalinimas, simetrija su simetrijos ašį paryškinančiu įvažiavimu, įėjimu į namą, balkonu ar nedideliu dekoratyviniu frontonu; asimetrinės kompozicijos kampiniai namai; fasaduose eksponuojami gotikiniai fragmentai; tinkuotų plytų mūro pastatų lygios dvišlaičių ir daugiašlaičių stogų plokštumos, be tūrinio stoglangių, su tinkuotais mūriniais dūmtraukiais ir čerpių bei skardos lakštų danga (-; iš dalies pakitę; TRP; FF Nr. 14.1-7, 17.1-10, 18.1-9, 11-16, 20A.1-6, 21.1-12, 22.1-12, 23.1-18, 24.1-8, 11-39, 25.1-26, 26.1-7, 27.1-19, 28A.1-9, 28B.1-5, 29.1-7, 30.1-6, 31.1-14, 32.1-8, 33.1-3, 34.1-9, 35.1-18, 36.1-21, 37.1-9, 38.1-17, 39A.1-13, 40.1, 41.1-5, 42.1-10, 43.1-27, 44.1-6, 45.1-6, 46.1-9, 47.1-4, 48.1-12, 49.1-14, 50.1-21, 51.1-5, 52.1, 2, 53.1-7, 54.1-10, 55.2-5, 56.1-5, 57.1-8, 58.1-3, 5-7, 10, 59.1-5, 61.1-10, 62.1-5, 7, 67.2, 3, 4; 2013 m.); zonų: III A „Totorių-Lukiškių priemiesčio“, III B „Vingrių priemiesčio“, III C „Rūdininkų-Aštriojo galo priemiesčio“, III D1 „Subačiaus-Paplauros priemiesčio“, III E1 „Užupio priemiesčio“, XIX-XX a. I p. susiformavusių užstatymo struktūrų išdėstyti išilgai gatvių pagrindiniai pastatų tūriai, formuojantys ištisines išklotines su pagrindinėse gatvėse aukštesniais pastatais; sodybinis Krivių gatvės III E1 zonoje užstatymas; III D1 zonos užstatymą formuojantys sakralinių statinių ansambliai - zonos erdvinis kompozicinis akcentas; istorinių priemiesčių erdvių susiformavimas pagal išsiskiriantį reljefą; pagrindinių gatvių pastatų plokštuminiai, be tūrinių elementų fasadai; fasaduose vyraujanti eklektikos stilistika; fasadų dekoras, išsiskiriantis gausa ir puošnumu pagrindinėse gatvėse, pastatų apatiniuose aukštuose, šalutinių gatvių kukliai dekoruoti, be aiškesnių stiliaus bruožų fasadai; paprasti, be stilistinių požymių kiemų fasadai; fasadų kompozicijoje vyraujantis horizontalumas, apatinėse fasadų dalyse dominuojančios tarpvarčių angos, pabrėžiančios fasadų simetrijos ašį; pastatai su tinkuotomis plytų mūro sienomis, esant pavieniams netinkuotoms istorizmo, „plytų stiliaus“ pastatams; Krivių gatvės pastatų III E1 zonoje, pavienių III A zonos pastatų Tiltų, Totorių, L. Stuokos-Gucevičiaus, Žygimantų gatvėse, Baltojo skg. gatvėje III E1 zonoje, Paupio gatvėje III D1 zonoje rąstų, su medinių lentų apkalo apdaila sienos; dvišlaičiai, daugiašlaičiai pažemintos konstrukcijos, lygių plokštumų be puošybos stogai su čerpių, skardos lakštų danga, tinkuoto plytų mūro dūmtraukiais, mažai dekoruotais mansardų stoglangiais (-; iš dalies pakitę; TRP; FF Nr. 0.2-4, 1.1-7, 2.1-9, 3.1-6, 4.1-10, 5.1-10, 6.1, 2, 7.1, 2, 8.1-10, 9A.1, 3-5, 9B.1-6, 10.1-6, 11A.1-8, 11B.1-4, 12.1-10, 13.1-7, 15.1-6, 16.1-10, 63.1-10, 64.2-6, 65.1-10, 67.1, 3, 5-7, 68.1-3, 69A.1-4, 69B.1, 3-6, 70.1-22, 71.1-7, 72.1-22, 73A.1-22, 75A.1, 2, 5-9, 75B.1, 76.1, 2, 4, 77.1-8, 10-12, 78.1-9, 79.1-12, 80.1-3, 7-13, 81.1-12, 82.1, 3-23, 83.1-10, 84.1-8, 10, 11, 14, 85.2, 3, 7, 86.1-11, 87.1-14, 88A.2, 4, 5, 7, 10-12, 88B.1, 3, 4, 6, 7, 89.1-11, 90.1, 2, 92A.1-4, 92B.1-3, 93A.1-5, 7, 93B.1-6, 94.1-9, 95.1-6, 96.1-5, 7, 97.1-6, 98.1, 2, 99.1, 2; 2013 m.); III D3 zonoje „Antakalnio priemiestyje“ vyraujant pastatams be stilistinių bruožų, išskirtinas koplyčios pastatas - kompaktiško tūrio, tinkuoto plytų mūro sienomis, lakonišku klasicistiniu fasadų dekoru, valminiu stogu su pusapskričiais stoglangiais ir skardos lakštų danga (-; -; TRP; FF Nr. 73B.9-12; 2017 m.);

7.4. Artimiausios kultūros paveldo teritoriją ar vietovę supančios aplinkos kultūrinio kraštovaizdžio vertingosios savybės - V, PV ribojasi su Vilniaus miesto istorine dalimi, vad. Naujamiesčiu 33653, UV70, ŠR - su Vilniaus miesto istorine dalimi, vad. Antakalniu 16076, UV70, P - su Vilniaus miesto istorine dalimi, vad.

Rasų kolonija 16077, UV62, UV70, R - su Bernardinų kapinėmis 16076, IV58, ŠV - su Žaliojo tilto su skulptūromis teritorija (-; -; TRP; 2013 m.);

7.5. Faktai apie svarbias visuomenės, kultūros ir valstybės istorijos asmenybes, įvykius, kurie susiję su vietovėmis - nėra tiksliai nustatyta kada įsikūrė Vilniaus gyvenvietė - apie miesto įkūrimą byloja Geležinio Vilko legenda. Vilnius ir Neries santaka yra Vilniaus miesto pradžios vieta. 1323 m. - Lietuvos didžiojo kunigaikščio Gedimino (apie 1275-1341) laiške į Vakarų Europą pirmą kartą paminėtas Vilnius (tai pirmas autentiškas rašytinis šaltinis, minintis Vilniaus vardą). Vilniaus kaip miesto ir Lietuvos sostinės įkūrimo data; 1323-01-25 ir 1323-05-26 - Ldk Gediminas iš Vilniaus rašytais laiškais kvietė iš užsienio amatininkus ir pirklius į LDK; 1365-08-15 - Vokiečių ordinas pirmą kartą pasiekė ir apsiautė Vilnių ir Trakus. Ordinas Vilnių puolė 1383, 1390, 1394, 1402 m.; 1387-02-17 - Ldk ir Lk Jogaila (1348-1434) Vilniaus vyskupui Andriui suteikė privilegiją. Ja buvo įsteigta Vilniaus vyskupija; 1387-03-21 - Jogaila savo privilegiją suteikė LDK sostinei Vilniui Magdeburgo teises; 1387 m. - pradėta masiškai krikštyti Vilniaus miestiečius. Vilniuje pastatyta Šv. Stanislovo katedra (pagonių kulto vietoje), Šv. Jono parapinė bažnyčia, Šv. Pranciškaus vienuolynas ir bažnyčia; prieš 1397 m. - prie Vilniaus katedros įsteigta mokykla; 1419 m. - Vilniaus miestas, Aukštutinė ir Žemutinė pilis nusiaubė gaisras, sudegė Katedra. Vilniuje siautėjo gaisrai 1513, 1530, 1610, 1649, 1668, 1707, 1748, 1749 m.; 1432-09-27 - Ldk Žygimanto Kęstutaičio (apie 1365-1440) privilegija pirmą kartą apibūdino Vilniaus miestiečių teismus ir jų kompetenciją, išplėtė miestiečių teises, sulygino katalikų ir stačiatikių teises; 1433-07 ir 09 - Livonijos ordino kariuomenė puolė Lietuvą ir dvi savaites buvo apgulusi Vilnių; 1458 m. - pirmosios žinios apie Vilniaus amatininkų (kailininkų) broliją-cechą. 1495 m. Ldk Aleksandras (1460-1506) privilegijos raštu įsteigė Vilniaus auksakalių cechą ir patvirtino jo statutą. 1509 m. įsteigtas barzdaskučių cechą, vėliau pavadintas Barzdaskučių ir chirurgų cechu. 1516 m. įsikūrė jungtinis Vilniaus kalvių, katilių ir šaltkalvių cechą. 1522 m. įkurtas batsiuvių, 1542 m. - odminių cechą. 1560 m. Ldk ir Lk Žygimantas Augustas (1520-1572) patvirtino Vilniaus kalvių cecho statutą. 1552 m. įsteigti salyklininkų ir kruopininkų cechai. 1578 m. priimtas Vilniaus siuvėjų cecho statutas. 1579 m. įsikūrė audėjų, stalių, kailininkų, 1595 m. - liejimų, mūrinių ir dailidžių, 1596 m. - mėsinių cechai. 1663 m. priimti stiklų cecho, 1664 m. - žuvininkų cecho statutai. 1852 m. Vilniuje veikė 52 amatininkų cechai. 1893 m. Vilniuje panaikinti amatininkų cechai; 1487 m. - Vilniaus magistrato knygoje minimos žydų kapinės; 1503 m. - pirmą kartą minimi Vilniaus rotušės rūmai; 1503 m. - pradėta Vilniaus miesto gynybinės sienos statyba. Baigta 1522 m.; 1509 m. - istoriniuose šaltiniuose pirmą kartą paminėtas mechaninis Vilniaus rotušės laikrodis; 1513 m. - Vilniaus miestiečiai prie Šv. Jonų bažnyčios įsteigė mokyklą; 1522 m. - Vilniuje Pranciškaus Skorinos (1490-1541) spaustuvėje išleista pirmoji LDK išspausdinta knyga - „Mažoji kelionių knygelė“; 1528 m. - Vilniaus vyskupijos statute įsakyta bažnyčių klebonams kurti mokyklas ir bendrabučius, laikyti mokytojus, mokančius kalbėti „lygiai abiem, lietuvių ir lenkų kalbomis“; 1529 m. - Vilniaus seimas ir Ldk ir Lk Žygimantas Senasis (1467-1548) patvirtino Pirmąjį Lietuvos Statutą; 1532 m. - pirmą kartą paminėtas medinis vandentiekis; 1536 m. - mūrinio tilto per Nerį statyba, kurią pradėjo Ulrikas Hozijus, baigė jo sūnus Jonas. Taip pirmą kartą paminėtas tiltas Vilniuje per Nerį; 1539 m. - Abraomas Kulvietis (apie 1510-1545), remiamas Lk ir Ldk Bonos Šforzos (1494-1557), Vilniuje įsteigė aukštesniąją mokyklą (kolegiją); 1543 m. - Vilniuje pradėta kaupti Žygimanto Augusto biblioteka; 1547 m. - Žygimantas Augustas suteikia dvarininkui Martynui Paleckiui privilegiją steigti Vilniuje stiklo dirbtuvę ir prekiauti savo gamybos bei atsivežtiniais stiklo gaminiais; 1570-07-10 - jėzuitai atidarė Vilniaus kolegiją; 1572-1573 m. - Vilniuje pastatyta Didžioji sinagoga; 1574 m. - Vilniuje veikė Lukos ir Kuzmos Mamoničių spaustuvė (iki 1623 m., su pertrauka 1576-1582 m.); 1576-1581 m. - Kelne išleistame Georgo Brauno didžiųjų pasaulio miestų atlase paskelbtas pirmasis iki šiol žinomas Vilniaus miesto planas, rodantis Vilnių buvus jau dideliu miestu; 1579-04-01 - Lk ir Ldk Steponas Batoras (1533-1586) suteikė privilegiją perorganizuoti Vilniaus jėzuitų kolegiją į akademiją ir universitetą; 1584 m. - Vilniuje veikė stačiatikių Šv. Dvasios brolijos mokykla; 1595 m. - Vilniaus akademijos spaustuvėje išleistas Mikalojaus Daukšos (apie 1527 ar 1538-1613) verstas J. Ledesmos katekizmas. Išspausdintas M. Daukšos „Katekizmas“ - pirmoji lietuviška knyga Vilniuje; 1600-1650 m. - Vilniuje buvo 233 mūriniai namai; 1602 m. - susikūrė bendra Vilniaus pirklių organizacija, jai vadovavo Pirklių rūmai; 1613 m. - Amsterdame išleistame Lietuvos žemėlapyje Vilnius kartu su priemiesčiais aprašomas kaip didelis ir garsus miestas; 1633 m. - Vilniuje pradėjo veikti Stačiatikių kolegija; 1636 m. - Vilniaus Žemutinės pilies teatre (LDK valdovo dvaro teatre) pastatyta dvaro kompozitoriaus M. Skakio opera „Elenos pagrobimas“ - pirmoji opera LDK; 1655-07-31 - Vilnių užėmė Rusijos kariuomenė. Pirmą kartą istorijoje Vilnius tapo okupuotas. 1655-08-14 - į miestą atvyko caras Aleksejus Michailovičius (1629-1676); 1661 m. - LDK kariuomenė išvadavo Vilniaus miestą; 1667 m. - Vilniaus akademijos spaustuvėje išleistas pirmasis Lietuvoje muzikos vadovėlis - Žygimanto Liauksmo „Muzikos menas ir praktika“; 1702 04 ir 05 - Vilnių buvo užėmusi Švedijos kariuomenė; 1707 m. - Vilniaus rotušės bokšte įtaisytas paaukuotas laikrodis su varpų ir cimbolų muzika; 1760-04-18 - Vilniaus jėzuitų akademijos prižiūrėtojas P. Paprockis išleido „Kurier Litewski“ - pirmąjį periodinį Lietuvos leidinį; 1766 m. - panaudojus išlikusias atramas, atstatytas sudegintas mūrinis tiltas ir nudažytas žaliai - taip atsirado Žaliojo tiltas; 1769 m. - Vilniaus burmistro B. Milerio pastangomis įkurtos Rasų kapinės. Magistrato legalizuotos tik 1801 m.; 1773 m. - popiežiui uždarius jėzuitų ordiną Vilniaus universitetas tapo valstybiniu. 1781 m. Vilniaus universitetas pavadintas Vyriausiąja Lietuvos mokykla; 1783 m. - Vilniaus vyskupo Ignato Jokūbo Masalskio (1726-1794) pavedimu Vilniaus katedra pradėta rekonstruoti pagal Lauryno Gucevičiaus (1753-1798) projektą. Baigta 1801 m. (užbaigė architektas Mykolas Angelas Sulcas (1769-1812). Ji tapo klasicistine; 1785 m. - Jokūbas Briotė pirmasis Vilniuje pradėjo skiepyti nuo raupų; 1785-1790 m. - aktorius, dainininkas, režisierius ir dramaturgas Voicechas Boguslavskis Vilniuje įkūrė pirmą viešąjį teatrą; 1794-04-24 - Vilniaus rotušės aikštėje paskelbtas 2328 sukilėlių pasirašytas sukilimo aktas ir sudaryta sukilėlių vyriausybė; 1795 m. - sukilimui pralaimėjus, Abiejų Tautų Respublika likviduojama ir Lietuva prijungiamą prie Rusijos. Vilnius tampa gubernijos miestu. Vilniaus generalgubernatoriaus rezidencija įsikūrė Vyskupų rūmuose (dabar Prezidentūra); 1797 m. - mirė religinis filosofas, matematikas ir filologas Eliahu ben Šlomo-Zalman Kremeris, parašęs daugiau negu 70 darbų, žinomas Vilniaus Gaono vardu. Gimė 1720 m.; 1799-1803 m. - nugriauinama Žemutinė pilis (rezidenciniai valdovų rūmai) ir dalis Aukštutinės pilies; 1800-1805 m. - nugriauinama miesto siena, bokštai, vartai (išskyrus Medininkų); 1803-04-16 - Vyriausioji Vilniaus (buvusioji Lietuvos) mokykla reorganizuota į Vilniaus imperatoriškąją universitetą; 1811 m. - garsus sodininkas, gėlininkas, bitininkas, advokatas, visuomenės veikėjas, mokslinės sodininkystės pradininkas Lietuvoje Juozapas Strumila (1774-1847) Vilniuje, maždaug ties dab. Sodų ir Šopeno g. sankryža, įveisia didelį nuosavą, moksliai tvarkomą sodą. J. Strumila už patriotinę veiklą caro valdžios

ne kartą buvo suimtas ir kalintas. Sugrįžęs į Vilnių, tęsė mokslinę tiriamąją veiklą, rašė knygas, iš kurių garsiausias veikalas, skirtas sodininkystei populiarinti "Šiaurės sodai"; 1812-06-28 - Prancūzijos kariuomenė užima Vilnių; 1812-12-10 - Rusijos kariuomenė užima Vilnių; 1817 m. - patvirtinimas pirmasis perspektyvinis Vilniaus plėtros planas; 1822-1823 m. - išspausdinti pirmieji Adomo Mickevičiaus (1798-1855) poezijos tomeliai; 1830-1831 m. - sukilimas Lenkijoje, Lietuvoje ir Baltarusijoje. Vilnius - vienas iš sukilimo rengimo centrų; 1832 m. - įkurta Medicinos ir chirurgijos akademija (uždaryta 1842-01-11) ir Romos katalikų dvasinė akademija (1842-1844 m. perkelta į Sankt Peterburgą); 1832-05-13 - uždaromas Vilniaus universitetas; 1834 m. - Vilniaus Aukštutinės pilies bokšte įrengta optinio telegrafo Peterburgas-Vilnius-Varšuva stotis; 1840-1842 m. - Vilniaus Šv. Jonų bažnyčioje vargonininkavo kompozitorius Stanislovas Moniuška (1819-1872); 1848 m. - Vilniuje pirmą kartą atlikta S. Moniuškos opera „Halka“, pirmoji nacionalinė lenkų opera; 1849 m. - Centrinis paštas ir telegrafas įrengti iš Vitgenšteino įsigytuose Radvilų rūmuose, vadinamuose Kardinalija; 1855 m. - Vilniuje įkurta mokslo draugija - Laikinoji archeologijos komisija (Eustachijaus Tiškevičiaus (1814-1873) iniciatyva). 1864 m. vietoj jos įkurta Vilniaus archeografijos komisija; 1859 m. - Vilniuje baigta statyti vielinio telegrafo linija; 1860-09-04 - baigtas tiesti Sankt Peterburgo-Varšuvos geležinkelio linijos Vilniaus-Daugpilio ruožas. Į Vilnių atvyksta pirmasis traukinys; 1863-1864 m. - Vilniuje veikė sukilimo Lietuvoje ir Baltarusijoje rengimo ir vadovavimo politinis organas - Judėjimo komitetas; 1864 m. - uždrausta lietuviška spauda lotyniškais rašmenimis; 1867-06-05 - atidaryta Vilniaus viešoji biblioteka; 1875 m. - Rusijos geografo draugijos Šiaurės vakarų skyrius surengė pirmąjį Vilniaus gyventojų surašymą, sudarė krašto istorijos, archeologijos ir etnografijos atlasą. Parengtas Vilniaus miesto planas; 1879-1882 m. - Vilniuje pertvarkytas vandentiekio tinklas: mediniai vamzdžiai pakeisti metaliniais, įrengti vandens rezervuarai imamam iš Vingrių, Aušros Vartų ir Žiupronių (Misionierių) šaltinių vandeniui kaupti; 1885 m. - Vilniuje veikė 24 įvairios pradžios mokyklos (dviklasės ir triklasės, kuriose mokėsi 1280 berniukų ir 831 mergaitė bei 89 žydų vaikams skirtos privačios mokyklos, kuriose mokėsi 1042 berniukai; 1892 m. - netoli Didžiosios sinagogos pradėjo veikti viena iš didžiausių Mato Strašūno (1817-1885) biblioteka; 1893 m. - Vilniuje ėmė važinėti arklių tramvajus; 1896-03-01 (13) - pradėjo veikti Vilniaus telefono stotis, ji turėjo 150 abonentų; 1899 m. - Vilniuje nutiesta apie 5 km ilgio kanalizacijos linija; 1900 m. - Šv. Jokūbo, Savičiaus ir Žydų ligoninėse buvo apie 500 vietų, jos galėjo aptarnauti 1200-1500 ligonių per metus; 1903 m. - miestas apšviestas elektra; 1904 m. - panaikintas lietuviškos spaudos lotyniškais rašmenimis draudimas. Vilniuje Petro Vileišio (1851-1926) iniciatyva įkuriama spaustuvė lietuviškoms knygoms leisti bei knygynas; 1905-12-04 ir 05 - Vilniuje sušauktas Lietuvių suvažiavimas - vėliau pavadintas Didžiuoju Vilniaus seimu; 1905-12-24-30 - Vilniuje vyko visuotinis politinis streikas; 1906-02-06 - Marija (1880-1977) ir Jurgis (1876-1941) Šlapeliai atidarė lietuvišką knygyną Vilniuje; 1906-11-16 - Vilniuje pastatyta pirmoji lietuviška opera - Miko Petrausko (1873-1937) „Birutė“. Joje debiutavo Kipras Petrauskas (1885-1968); 1907-03 - lenkų inteligentų iniciatyva įkurta Vilniaus mokslo bičiulių draugija; 1907 m. - įsteigta pirmoji lietuviška (dviklasė) mokykla Vilniuje; 1915-10-02 - Vokietijos kariuomenė užėmė Vilnių; 1915-10-18 - Vilniuje įsteigta „Ryto“ draugijos išlaikoma lietuviška gimnazija; 1917-09-18/22 - Vilniuje įvyko Lietuvos visuomenės atstovų konferencija, kurioje išrinkta Lietuvos Taryba; 1917-09-24 - įvyko pirmasis Lietuvos Tarybos posėdis; 1918-02-16 - pasirašytas Lietuvos Nepriklausomybės aktas; 1918-11-02 - paskelbta pirmoji Laikinoji Lietuvos konstitucija, kurioje Vilnius paskelbtas Lietuvos sostine; 1918-11-11 - patvirtinta pirmoji Laikinoji Lietuvos vyriausybė; 1919-01-01 - Gedimino kalno pilies bokšte iškelta Lietuvos vėliava; 1919-01-02 - Lietuvos vyriausybė iš Vilniaus išvyko į Kauną; 1919-01-05 - Vilnių užėmė Raudonoji armija. Į Vilnių persikėlė Vinco Mickevičiaus-Kapsuko vadovaujama Lietuvos laikinoji revoliucinė darbininkų ir valstiečių vyriausybė; 1919-04-20 - Lenkija užėmė Vilnių; 1919-10-11 - įvyko Vilniaus Stepono Batoro universiteto atidarymo iškilmės. Universitetas įsteigtas Lenkijos vyriausybės sprendimu. Veikė iki 1939-12-31; 1920-07-14 - Raudonoji armija užėmė Vilnių; 1920-08-26 - 7-ojo pėstininkų pulko kariai iškilingai įžengė į Vilnių ir Gedimino kalne iškėlė Lietuvos vėliavą; 1920-10-09 - Lietuvos kariuomenė paliko miestą, kai į jį pažeisdama Suvalkų sutartį, įsiveržė Lenkijos kariuomenė (Liucijaus Želigovskio (1865-1947) vadovaujama divizija); 1921 m. - įkurtas baltarusių muziejus; 1922-03-24 - Lenkijos seimo nutarimas dėl Vilniaus krašto besąlygiško prijungimo prie Lenkijos; 1925 m. - įkurtas JIWO, Žydų mokslo institutas; 1926 m. - įkurta valstybinė Viešoji Vrublevskio biblioteka; 1932 m. - įsisteigė Karaimų literatūros ir istorijos mylėtojų draugija; 1939-09-17 - Lenkijos kariuomenė pasitraukė iš Vilniaus; 1939-09-19 - Lenkijos kariuomenei pasitraukus Raudonoji armija užėmė Vilnių; 1939-10-10 - Maskvoje pasirašyta Sovietų Sąjungos ir Lietuvos savitarpio pagalbos sutartis. Vilnius gražintas Lietuvai; 1939-10-27 - Lietuvos kariuomenės žygis į Vilnių; 1940-06-15 - Sovietų Sąjunga okupavo Lietuvą; 1941-06-24 - Vokietija užima Vilnių; 1941-1944 m. - Vilnius tapo Vokietijos okupacinio darinio Ostlando dalies - Lietuvos generalinės srities - administraciniu centru; 1941-07-12 - pradėti masiškai naikinti taikūs miesto gyventojai; 1941-09-06 - įsteigti Didysis ir Mažasis getai, čia apgyvendinti 29 ir 11 tūkst. žmonių. Karo metu žuvo didžioji dauguma Vilniaus žydų; 1943-03-17 - okupacinė vokiečių valdžia uždarė Vilniaus universitetą, Pedagoginį institutą, Dailės akademiją, Liaudies ansamblį ir Filharmoniją. Prasidėjo lietuvių mokslo ir kultūros veikėjų areštai; 1944-07-13 - sovietų kariuomenė po mūšių išstūmė vokiečius iš Vilniaus. Per karą buvo sunaikinta 30% gyvenamojo fondo ir 30% pramonės įmonių; 1944-10 - darba pradėjo Vilniaus valstybinis universitetas, Vilniaus valstybinis pedagoginis institutas ir Vilniaus valstybinis dailės institutas; 1944 m. - atidarytas Žydų muziejus (Strašūno 6), uždarytas 1949 m.; Po 1944 m. - sovietų valdžia uždarė 23 Vilniaus bažnyčias ir Arkikatedrą; 1944 m. pab. - 1947 m. - dauguma lenkų tautybės Vilniaus gyventojų išvyko į Lenkiją; 1945 m. - uždaryti J. Luckevičiaus baltarusių muziejus, biblioteka (Didžioji g. 49); 1945-01 - įkurta Vilniaus valstybinė konservatorija; 1949 m. - išardyti per karą sugriautas Vilniaus didžiosios sinagogos griuvėsiai; 1950-05-30 - susprogdintas Trijų kryžių paminklas, pastatytas 1916 m. pagal architekto Antano Vivulskio (1877-1919) projektą; 1956-11-06 - paleista pirmoji troleibusų linija; 1957-05-01 - pradėtos transliuoti Lietuvos televizijos laidos; 1957 m. - parengtas Vilniaus senamiesčio rekonstrukcijos projektas (vadovas Kazys Šešelgis (1915-1998) - pirmasis tokio pobūdžio projektas Sovietų Sąjungoje; 1957 m. - uždarytoje Vilniaus arkikatedroje atidaryta Paveikslų galerija; 1967 m. - patvirtintas Vilniaus miesto generalinis planas (vadovai Kazimieras Bučas (1908-1992), Vaclovas Balčiūnas (1921-1996); 1969 m. - įkurtas Vilniaus inžinerinis statybos institutas; 1973 m. - parengtas naujas Vilniaus senamiesčio regeneravimo projektas (vadovas Antanas Pilypaitis (1932-2000); 1988-06-03 - įsteigta Lietuvos persitvarkymo sąjūdžio iniciatyvinė grupė; 1988-10-22 ir 23 - Sporto ir kultūros renginių rūmuose įvyko Steigiamasis Lietuvos persitvarkymo sąjūdžio suvažiavimas. Vilniaus arkikatedra bazilika sugrąžinta tikintiesiems; 1989-06-14 - iškilingai paminėtos 1941 m. birželio trėmimo metinės. Ant Kreivojo kalno atstatyti 1950 m. susprogdinti Trys kryžiai; 1989-08-23 - minint Josifo Stalino

(1879-1953) ir Adolfo Hitlerio (1889-1945) sandėrio prieš Baltijos valstybes 50-metį surengta Baltijos kelio solidarumo akcija; 1990-03-11 - Lietuvos Respublikos Aukščiausioji Taryba priėmė Nepriklausomos Lietuvos Valstybės Atkūrimo Aktą; 1991-01-13 - sovietų kariuomenė, pavartojusi jėgą prieš taikius žmones, užgrobė Lietuvos radijo ir televizijos pastatus, Televizijos bokštą. Žuvo 14 žmonių, sužeista ir sužalota apie 700; 1993-08-31 - iš Lietuvos išvestas paskutinis Rusijos kariuomenės dalinys; 1994 m. gruodžio mėn. - Vilniaus senamiestis įtrauktas į UNESCO Pasaulio kultūros paveldo sąrašą.

Pastaba

Vilniaus Šv. Mikalojaus stačiatikių cerkvės pastatų kompleksas u. k. 44788, Vilniaus m., Didžioji g. 14, 14A, 2020-09-28 NKPVT aktu Nr. KPD-AV-1507 tapo kultūros paveldo objektu. Namų kompleksas u. k. 45320, Vilniaus m., Pylimo g. 60, 62, 64, 2020-11-20 NKPVT aktu Nr. VI-RM-259 tapo kultūros paveldo objektu. Namų kompleksas u. k. 45955, Vilniaus m., Aušros Vartų g. 18, 2020-12-07 NKPVT aktu Nr. VI-RM-261 tapo kultūros paveldo objektu. Pirmojo Vilniaus planetariumo pastatas u. k. 46469, Vilniaus m., J. Basanavičiaus g. 4, 2020-04-09 NKPVT aktu VI-RM-267 tapo kultūros paveldo objektu. Namas u. k. 45360, Vilniaus m., Stiklių g. 5, 2020-04-13 NKPVT aktu KPD-RM-2891 tapo kultūros paveldo objektu. Pastatas u. k. 46514, Vilniaus m., Tilto g. 11, 2021-04-26 NKPVT aktu VI-RM-269 tapo kultūros paveldo objektu. Namų kompleksas u. k. 46525, Vilniaus m., Paupio g. 17, 2021-04-30 NKPVT aktu VI-RM-270 tapo kultūros paveldo objektu. Namas, u. k. 47109, Vilniaus m., Tilto g. 13, 2021-12-06 NKPVT aktu VI-RM-283 tapo kultūros paveldo objektu. Namų kompleksas u. k. 47412, Vilniaus m., Sodų g. 8, 2022-03-08 NKPVT aktu VI-RM-287 tapo kultūros paveldo objektu. Namas u. k. 47824, Vilniaus m. Dominikonų g. 16, 2022-09-20 NKPVT aktu VI-RM-298 tapo kultūros paveldo objektu. Nuomojamasis namas u. k. 48097, Vilniaus m. Sodų g. 23, 2022-11-28 NKPVT aktu VI-RM-301 tapo kultūros paveldo objektu. Namas u. k. 48433, Vilniaus m. Stiklių g. 20, 2023-05-16 NKPVT aktu VI-RM-313 tapo kultūros paveldo objektu. Namas u. k. 48437, Vilniaus m. T. Vrublevskio g. 4, 2023-05-16 NKPVT aktu VI-RM-311 tapo kultūros paveldo objektu. Namas u. k. 48439, Vilniaus m. S. Skapo g. 3, 2023-05-16 NKPVT aktu VI-RM-312 tapo kultūros paveldo objektu. Pastatas u. k. 47898, Vilniaus m., Didžioji g. 22, 2023-05-16 NKPVT aktu KPD-RM-3043 tapo kultūros paveldo objektu. Vilniaus bazilijonų vienuolyno arklidės-vežiminės pastatas u. k. 48185, Vilniaus m., Arklių g. 18C, 2023-09-12 NKPVT aktu KPD-RM-3051 tapo kultūros paveldo objektu. Vilniaus bazilijonų vienuolyno bravoro pastatas u. k. 48186, Vilniaus m., Arklių g. 18, 2023-09-12 NKPVT aktu KPD-RM-3052 tapo kultūros paveldo objektu. Stačiatikių seminarijos ligoninės pastatas u. k. 48187, Vilniaus m., Arklių g. 18D, 2023-09-12 NKPVT aktu KPD-RM-3053 tapo kultūros paveldo objektu. Prielaukos pastato liekanos u. k. 48645, Vilniaus m., T. Kosciuškos g. 4, 2023-09-26 NKPVT aktu VI-RM-316 tapo kultūros paveldo objektu. Namų kompleksas u. k. 48686, Vilniaus m., Subačiaus g. 10, 2023-10-25 NKPVT aktu VI-RM-320 tapo kultūros paveldo objektu.

Dokumentai

Krauna dokumentus...

Tyrimai

Krauna tyrimus...

Šaltiniai ir medžiagos

1. BALINSKIS, Mykolas. Vilniaus miesto istorija. Vilnius, 2007.
2. BULHAKAS, Janas. Vilniaus barokas: 90 architektūros fotografijų, sukurtų 1912-1916 metais. Vilnius, 2003.
3. ČAPLINSKAS, Antanas Rimvydas. Vilniaus gatvės: istorija, vardynas, žemėlapiai. Vilnius, 2000.
4. ČAPLINSKAS, Antanas Rimvydas. Valdovų kelias: Rūdninkų gatvė. Vilnius, 2001.
5. ČAPLINSKAS, Antanas Rimvydas. Vilniaus gatvių istorija Valdovų kelias Didžioji gatvė. Vilnius, 2002.
6. ČAPLINSKAS, Antanas Rimvydas. Vilniaus gatvių istorija Šv. Jono, Dominikonų, Trakų gatvės. Vilnius, 2008.
7. DAUNORA, Zigmas Jonas; KIRVAITIENĖ, Salvinija; VYŠNIŪNAS, Algis. Vilniaus miesto vizualinio identiteto apsauga ir plėtos principai. Vilnius, 2004.
8. DRĖMA, Vladas. Vilniaus namai archyvų fonduose. T. 1-13. Vilnius, 1998-2007.
9. DRĖMA, Vladas. Dingęs Vilnius. Vilnius: Vaga, 1991.
10. DRĖMA, Vladas. Vilniaus bažnyčios: Iš Vlado Drėmos archyvų. Vilnius, 2008.
11. GRINIUS, Jonas. Vilniaus meno paminklai. Vilnius: Mokslo ir enciklopedijų leidykla, 1994.
12. JURKŠTAS, Vytautas. Senojo Vilniaus vandenys. Vilnius, 1990.
13. JURKŠTAS, Vytautas. Senamiesčių regeneracija. Architektūros harmonizavimo problema. Vilnius, 1994.
14. KATALYNAS, Kęstutis. Vilniaus plėtra XIV-XVII a. Vilnius, 2006.
15. KIRKORAS, Adomas Honoris. Pasivaikščiojimai po Vilnių ir jo apylinkes. Vilnius, 1991.
16. Kultūros vertybės pagrindinis dosjė: U1P, 16073, Vilniaus senamiestis / parengė E. Žilinskas, 1995. Kultūros paveldo centro paveldosaugos biblioteka.
17. Kultūros vertybės pagrindinio dosjė papildymas: U1P, 16073, Lietuvos Respublikos urbanistikos vertybės Vilniaus senamiesčio kultūros paminklo U1P sudėtis ir apimtis / parengė R. Prapiestienė, I. Kliobavičiūtė ir kt., 2002. KPC paveldosaugos biblioteka.
18. Kultūros vertybės pagrindinis dosjė: S884, Vilniaus kanalizacijos sistemos pirmasis fragmentas / parengė O. Stasiukaitienė, 2003, KPC paveldosaugos biblioteka.
19. Lietuvos architektūros istorija nuo seniausių laikų iki XVII a. vidurio, T 1. Vilnius, 1987.
20. Lietuvos architektūros istorija nuo XVII a. pradžios iki XIX a. vidurio, T 2. Vilnius, 1994.
21. Lietuvos kultūros paveldo įrašymo į UNESCO pasaulio kultūros ir gamtos paveldo sąrašą dokumentų rinkinys / parengė E. Žilinskas. 1994. KPC archyvas, f. 43, ap. 1, b. 9-14.
22. Lietuvos TSR istorijos ir kultūros paminklų sąvadas. T. 1: Vilnius. Vilnius, 1988.
23. Lietuvos Respublikos kultūros paminklo U1P Vilniaus senamiesčio apsaugos reglamentas. Vilnius, 2003. Prieiga per internetą : http://www.heritage.lt/vln_regl/index.htm [žiūrėta 2010-12-10]
24. LUKŠIONYTĖ-TOLVAISIENĖ, Nijolė. Istorizmas ir modernas Vilniaus architektūroje.
25. MATULYTĖ, Margarita. Vilniaus fotografija (1858-1915). Vilnius, 2001.
26. MIŠKINIS, Algimantas. Lietuvos urbanistika: istorija, dabartis, ateitis. Vilnius, 1991.
27. NAVICKIENĖ, Eglė. Nauja architektūra istorinėje aplinkoje: kūrimo patirtis. Vilnius, 2006.
28. PAKNYIS, Mindaugas. Vilniaus miestas ir miestiečiai 1636 m.: namai, gyventojai, svečiai. Vilnius, 2006.
29. PRAPIESTIENĖ, Regina. Urbanizuoto kraštovaizdžio želdynų ekologinis vertinimas (Vilniaus Senamiesčio pavyzdžiu). Daktaro disertacija. Vilnius, 1999.

30. RACEVIČIENĖ, Aušra. Pietinio Vilniaus apvažiavimo istoriniai tyrimai. Vilnius, 1992, PRI, f. 5, b. 6389.
31. ŠAPOKA, Adolfas. Senasis Vilnius: Vilniaus miesto istorijos bruožai iki XVII a. pabaigos. Brooklyn, 1963.
32. TAURAS, Antanas. Vilniaus žaliųjų plotų vystymosi bruožai. Iš Valstybinės LTSR architektūros paminklų apsaugos inspekcijos metraštis. I tomas. Vilnius, 1958, p. 52-67.
33. Vilniaus istorijos metraštis. T. 1. Vilnius: Vilniaus pedagoginis universitetas, 2007.
34. Vilniaus architektūra / sudarė A. Jankevičienė. Vilnius, 1985.
35. Vilniaus miesto istorija nuo seniausių laikų iki spalio revoliucijos. Vilnius, 1968.
36. Vilniaus miesto istorijos dokumentai: Vilniaus miesto istorijos skaitinių chrestomatija / sudarė E. Manelis, R. Samavičius. Vilnius, 2003.
37. Vilniaus miesto bendrasis planas iki 2015 m. Sąj. „Vilniaus planas“, 2006. Prieiga per internetą : <http://www.vilnius.lt/bplanas/> [žiūrėta 2010-12-16]
38. Vilnius. 1944: Jano ir Janušo Bulhakų fotografijų archyvas / sudarė M. Matulytė. Vilnius, 2009.
39. Vilniaus senamiesčio regeneracijos projektas. Tyrimai. Architektūriniai meniniai tyrimai. T. II / parengė V. Jurkštas. 1974. Vilniaus apskrities archyvas f. 5, b. 1039.
40. Vilniaus senamiesčio regeneracijos projektas 1-74 kvartalų pastatų architektūrinės istorinės evoliucijos žvalgybiniai tyrimai. 1973. Vilniaus aps. archyvas, f. 1019, ap. 11, b. 4388.
41. Vilniaus senamiesčio regeneracijos projektas (1988-1992). Samprata (konceptcija) ir sklypų planas / parengė A. Gučas. 1995.
42. BARKUS, Arūnas; JANKAUSKAS, Rimantas; ir URBANAVIČIUS, Ugnius. Preliminarūs 2001 m. archeologinių kasinėjimų antropologinės medžiagos tyrimų rezultatai. Archeologiniai tyrinėjimai Lietuvoje 2001 metais. Vilnius, 2002, p. 281.
43. DAMINAITIS, Vidas. Tyrinėjimai Vilniuje, Bonifratrų vienuolyne ir Mindaugo gatvėje. Archeologiniai tyrinėjimai Lietuvoje 2000 metais. Vilnius, 2002, p. 162-163.
44. DŽIKAS, Liudas. Vilniaus senamiesčio raida archeologijos duomenimis (iki XVIII a.). Vilnius, 1990. Vilniaus aps. archyvas, f. 5, b. 5139, 5140.
45. GASPARAVIČIENĖ, S., GUDYNAITĖ, B.; ir KATALYNAS, Kęstutis. Vilniaus miesto gynybinės sienos archeologinių, istorinių ir architektūrinių tyrimų apibendrinimas. Atkarpa tarp Subačiaus vartų ir Apvaliojo bokšto. Vilnius, 1998. KPC paveldosaugos biblioteka, f. 39, ap. 1, b. 1395.
46. GASPARAVIČIENĖ, S., GUDYNAITĖ, B.; ir KATALYNAS, Kęstutis. Vilniaus miesto gynybinės sienos archeologinių, istorinių ir architektūrinių tyrimų apibendrinimas. Atkarpa tarp Apvaliojo bokšto ir Vilniaus vartų. Vilnius, 1998. KPC paveldosaugos biblioteka, f. 39, ap. 1, b. 1396.
47. GENDRĖNAS, Gediminas. Vilnius 1980-1981 m. 160 vietų Dailės instituto bendrabutis Latako g-vėje. Archeologinė mechanizuotų žemės darbų priežiūra. Lietuvos istorijos instituto rankraštynas, f. 1, b. 1606a.
48. GENDRĖNAS, Gediminas. Vilniuje, Užupio gatvės namų Nr. 2, 4 kiemuose kastos šiluminės trasos mechanizuotų žemės darbų archeologinės priežiūros ataskaita, 1982. KPC paveldosaugos biblioteka, f. 5, ap. 3, b. 527.
49. GIRLEVIČIUS, Linas. Archeologiniai tyrinėjimai ir žvalgymai Vilniuje, Totorių ir Šv. Mykolo gatvėse. Archeologiniai tyrinėjimai Lietuvoje 2001 metais. Vilnius, 2002, p. 181-183.
50. JONAITIS, Rytis. 2006-2007 m. tyrinėjimai Bokšto g. 6, Vilniuje. Archeologiniai tyrinėjimai Lietuvoje 2008 metais. Vilnius, 2009, p. 149-157 (rastos XIV a. I puse – vid. datuojamos stačiatikių kapinės, priklausiusios Kristaus Gimimo cerkvei. Aptikta 60 palaidojimų).
51. JONAITIS, Rytis; ir KAPLŪNAITĖ, Irma. Tyrimai Vilniuje, sklype Bokšto gatvėje 6. Archeologiniai tyrinėjimai Lietuvoje 2009 metais. Vilnius, 2010, p. 137-140.
52. KATALYNAS, Kęstutis. Vilniaus plėtra XIV – XVII a. Vilnius, 2006.
53. KATALYNAS, Kęstutis. Vilnius XIII a. Mitai ir faktai. Kultūros paminklai. Vilnius, 2000, t. 6, p. 207-219.
54. KATALYNAS, Kęstutis; ir VAITKEVIČIUS, Gediminas. Vilniaus miesto raida XIV-XVII amžiais. Baltų archeologija, 1995, Nr. 4 (7), p. 25-32.
55. KATALYNAS, Kęstutis; ir VAITKEVIČIUS, Gediminas. Vilniaus plėtra iki XV a. Kultūros paminklai. Vilnius, 2001, t. 8, p. 68-76.
56. KATALYNAS, Kęstutis; ir VAITKEVIČIUS, Gediminas. Vilniaus miesto centrinės dalies zonavimas archeologijos požiūriu. II etapas (miesto centro rytinės ir pietinės dalių zonavimas, bendros išvados). Vilnius, 1999. KPC paveldosaugos biblioteka, f. 39, ap. 1, b. 1400.
57. KATALYNAS, Kęstutis; ir VAITKEVIČIUS, Gediminas. Vilniaus miesto centrinės dalies zonavimas archeologijos požiūriu. II etapas (miesto centro rytinės ir pietinės dalių zonavimas, bendros išvados). Vilnius, 1999. KPC paveldosaugos biblioteka, f. 39, ap. 1, b. 1401 (pridėtas papildomas planas).
58. KATALYNAS, Kęstutis; ir VAITKEVIČIUS, Gediminas. Lietuvos Respublikos kultūros paminklo – Vilniaus senamiesčio (U1P) vertingų elementų ištirimas ir analizė. Erdvinės struktūros įvertinimas, senamiesčio zonavimo archeologinių požiūriu pasiūlymai. Vilnius, 2001. KPC paveldosaugos biblioteka, f. 39, ap. 1, b. 1406.
59. KATALYNAS, Kęstutis. Archeologinių žvalgymų Vilniuje 2001 m. ataskaita. Lietuvos istorijos institutas, f. 1, b. 3719. KPC paveldosaugos biblioteka, f. 39, ap. 1, b. 1000.
60. Kultūros vertybės pagrindinis dosjė: A1610K, Vilniaus senojo miesto vieta su priemiesčiais, 2000. KPC paveldosaugos biblioteka.
61. KVIZIKIČIUS, Linas; ir SARCEVIČIUS, Saulius. Žvalgomieji tyrinėjimai Bokšto g. 6. Archeologiniai tyrinėjimai 2005 metais. Vilnius, 2006, p. 352.
62. LUCHTANIENĖ, Daiva. Archeologiniai žvalgymai Totorių g. 25 Vilniuje 1999 metais. KPC paveldosaugos biblioteka, f. 39, ap. 1, b. 679.
63. LUCHTANIENĖ, Daiva. Archeologiniai žvalgymai Vilniaus senamiestyje (AR 5a, c) ir urbanistikos paminklo (UV69) teritorijoje 2001-ais metais. Ataskaita. KPC paveldosaugos biblioteka, f. 39, ap. 1, b. 1018.
64. RACEVIČIENĖ, Aušrelė. Vilniaus miesto urbanistinės ribos XVIII amžiaus pabaigoje. Vilnius, 1994. Tyrinėjimų ataskaita. KPC paveldosaugos biblioteka.
65. SARCEVIČIUS, Saulius. Vilniaus senamiesčio 73 kvartalo šiaurinės dalies raida naujausių archeologinių tyrimų duomenimis (I-asis darbų etapas). Vilnius, 1998. KPC paveldosaugos biblioteka, f. 39, ap. 1, b. 1398.
66. STANKUS, Jonas. Žvalgomieji archeologiniai tyrimai Vilniuje, Užupio g. Nr. 11. Archeologiniai tyrinėjimai Lietuvoje 2000 metais. Vilnius, 2002, p. 173-174.
67. VAICEKAUSKAS, ANDRIUS. Vilniaus senamiesčio 30 kvartalo raida naujausių archeologinių tyrimų duomenimis (pirmasis darbų etapas). Vilnius, 1998. KPC paveldosaugos biblioteka, f. 39, ap. 1, b. 1397.
68. VAITKEVIČIUS, Gediminas. 1997 m. Vilniaus senamiesčio kultūrinio sluoksnio (AR5ac) ribų nustatymas pagal istorinę, kartografinę ir iki šiol vykdytų archeologinių tyrimų medžiagą. Ataskaita. Tomas 1. Vilnius, 1997. KPC paveldosaugos biblioteka, f. 39, ap. 1, b. 1313.

69. VAITKEVIČIUS, Gediminas. Ankstyvasis Vilnius: įrodomumo vingiai. Kultūros paminklai. Vilnius, 2000, T. 7, p. 174-184.
70. Vilniaus archeologijos atlasas: [Elektroninis išteklius]. Sudarytojai Vaitkevičius, G.; Valionienė O.; ir Sarcevičius, S. Vilnius, 2006.
71. ŽABIELA, Gintautas. Laidosena pagoniškoje Lietuvoje. Lietuvos archeologija. Vilnius, 1998, t. 15, p. 358.
72. ŽUKOVSKIS, Robertas. Kapai Vilniuje, Liejyklos ir Subačiaus gatvėse. Archeologiniai tyrinėjimai Lietuvoje 2008 metais. Vilnius, 2009, p. 180-181.
73. ŽUKOVSKIS, Robertas. Tyrinėjimai Aguonų g. 10, Vilniuje. Archeologiniai tyrinėjimai Lietuvoje 2006 m. Vilnius, 2007, p. 178-179.
74. ŽUKOVSKIS, Robertas. Senkapio tyrimai Aguonų g. 10, Vilniuje. Archeologiniai tyrinėjimai Lietuvoje 2007 m. Vilnius, 2008, p. 209-212.
75. BALIULYTĖ, Indrė. Pastatas Vilniuje, Etmonų g. 3, Taikomieji istoriniai tyrimai, Vilnius, 2016. UAB "Senojo miesto architektai" archyvas;
76. ZILINSKAS, Robertas. Pastatas Etmonų g. 3, Vilniuje, Pastogės architektūriniai tyrimai, Vilnius, 2016. UAB "Senojo miesto architektai" archyvas;
77. BALIULYTĖ, Indrė; VILEIKIENĖ, Laima. Sklypas su pastatais Vilniuje, Sodų g. 6. Istorijos tyrimai. Vilnius, 2016;
78. ZILINSKAS, Robertas; RAČINSKAS, Ričardas. Pastatai Vilniaus senamiestyje 16073, Vilniaus senjo miesto vietoje su priemiesčiais 25504, Sodų g. 6. Architektūros tyrimai. Vilnius, 2016;
79. LADYGIENĖ, S. Pastatai Vilniuje, Žygimantų g. Nr. 12, 12A. Architektūriniai apmatavimai. Vilnius, 2008;
80. MATULYTĖ, Margarita. Vilniaus fotografija (1858-1915). Vilnius, 2001.
81. Nekilnojamojo daikto kadastro duomenų byla, Vilniaus m. sav., Vilniaus m., Žygimantų g. 12A. Vilnius, 2017;
82. Prieiga per internetą: <http://pilsudski.jcom.pl/index.php/wilno?i=1> [žiūrėta 2017-09-06];
83. Prieiga per internetą: http://archiwum.rp.pl/artukul/843569_Doswiadczenie_biedy.html [žiūrėta 2017-09-06];
84. Prieiga per internetą: <http://kurierwilenski.lt/2015/01/23/wedrowki-ulicami-wilenskimi-na-zygmuntowskiej-legendarne-domy/> [žiūrėta 2017-09-06];
85. RACEVIČIENĖ, Aušrelė; BALIULYTĖ, Indrė. Žygimantų g. 12, 13 Vilniuje. Istorinės raidos analizė. Vilnius, 2008;
86. SPUDAS, V.; KAZLAUSKIENĖ, D.; VEŽEVIČIENĖ, V.; SAULYTINĖ, V. Sklypas Žygimantų g. 12A, Vilnius. Vilniaus istorinė miesto dalis, Vilniaus senamiestis (16073) ir Vilniaus senjo miesto ir priemiesčių archeologinė vietovė (25504). Archeologinių tyrimų metu aptiktų statinių liekanų architektūros tyrimai. Vilnius, 2018;
87. VAILIONIS, Evaldas. Archeologinių žvalgomųjų tyrimų, vykdytų Vilniuje, Žygimantų g. 12, 12A, išvados. Vilnius, 2007;
88. VITKAUSKIENĖ, Birutė Rūta. Vilniaus pabūklų liejyklos teritorija (Puškarnia) XVI–XVIII a. šaltiniuose. Istoriniai tyrimai Prieiga per internetą: <http://senas.istorija.lt/html/mts/mp2/scr/07.htm> [žiūrėta 2017-09-06];
89. ZILINSKAS, R.; ZILINSKAS, V. Pastatai Vilniaus senamiestyje 16073, Žygimantų g. 12. Žvalgomieji architektūros tyrimai. Vilnius, 2009;
90. ŽUKOVSKIS, Robertas. Archeologinių struktūrų (pamatų, rūsių, grindinių), aptiktų detaliųjų archeologinių tyrimų metu Žygimantų g. 12, 12A, Vilniuje, Vilniaus senjo miesto vietos su priemiesčiais (25504) teritorijoje 2018 m. įvertinimas;
91. BALIULYTĖ, Indrė. Sklypo Paupio g. 33, Vilniuje, istorinė apžvalga. Vilnius, 2019;
92. ŠALTENIS, Julius. Pastatas Vilniaus g. 29, Vilniuje. Statinys 2M2p. Konstrukcijų tyrimai ir būklės vertinimas. Dabartinė padėtis. Vilnius, 2018;
93. TRAPIKAS, Arvydas. Pastato Vilniaus g. 29, Vilniuje, kiemo korpuso 2M2p architektūriniai tyrimai. Vilnius, 2018;
94. KAZLAUSKIENĖ, D.; VEŽEVIČIENĖ, V.; SAULYTINĖ, D.; SIAURUSEVIČIŪTĖ, V.; SKREBUTĖNAITĖ, L. Vilniaus senamiestis (16073), Vilniaus senjo miesto ir priemiesčių archeologinė vietovė (25504). Sklypas Sodų g. 14. Archeologinių tyrimų metu aptiktų statinių liekanų architektūros tyrimai. Vilnius, 2019;
95. VEŽEVIČIENĖ, V. Tarpinė taikomųjų mokslinių ardomųjų tyrimų Vilniuje, Sodų g. 14 išvadų pažyma. Vilnius, 2019;
96. BALIULYTĖ, Indrė. Žygimantų g. 12, 12A Vilniuje. Teritorijos ir jos aplinkos papildomų istorinės raidos tyrimų apibendrinimas. Vilnius, 2020;
97. VEŽEVIČIENĖ, V., KVIZIKIČIUS, L. Architektūros ir urbanistinio paveldo liekanų vertingųjų savybių įvertinimas. Vilnius, 2020;
98. BALIULYTĖ, Indrė. Žemės sklypas Vilniuje, Pylimo g. 7A. Istorinės užstatymo raidos apibendrinimas. Vilnius, 2021;
99. ŠLEŽAS, Andrius. Pažyma, apie Vilniaus senamiesčio (16073), Vilniaus senjo miesto ir priemiesčių archeologinės vietovės (25504), Vingrių šaltinių vandenvietės vietos (30598) teritorijų, Vingrių g., grindinio fragmentus. Vilnius, 2021;
100. ZILINSKAS, Robertas; BLINSTRUBIENĖ, Ieva. Statinių liekanų Vilniuje, Sodų g. 14, architektūros tyrimai. Vilnius, 2021;
101. VALECKAS, Rimas. Pastatų komplekso, vad. Lopacinskių rūmais, ūkinio pastato (24968) dalies Šiltadaržio g. 8 ir ūkinių pastatų dalių Šiltadaržio g. 6, Vilniuje, architektūriniai tyrimai, 2021;
102. RUTKOVSKI, Stanisław. Aguonų g. 22, Vilnius detaliųjų archeologinių tyrimų pažyma. Vilnius, 2022;
103. VEŽEVIČIENĖ, V.; SAULYTINĖ, D.; PILKAUSKIENĖ, V.; LIAUDANSKAITĖ, I. Aguonų g. 22, Vilnius. Vilniaus senamiestis (u.k.16073), Vilniaus senjo miesto ir priemiesčių archeologinės vietovė (u.k. 25504). Archeologinių tyrimų metu aptiktų statinių liekanų architektūros tyrimai. Vilnius, 2022.

Valstybės biudžeto lėšos tvarkybai
Krauna...

Nuotraukos

Kiti šaltiniai apie objektą

Leidimai

Naujas komentaras / nuotrauka

© Kultūros paveldo departamentas, Šnipiškių g.3, LT-09309 Vilnius, tel. 273 42 56, faks. 272 40 58, el. paštas centras@heritage.lt | Sukurta:
Labbis

Architekto

KVALIFIKACIJOS A T E S T A T A S

LIETUVOS ARCHITEKTŲ RŪMAI

Nr. A 1132

Ramūnas Buitkus

**Statinio projekto, statinio projekto vykdymo priežiūros,
statinio projekto architektūrinės dalies,
statinio projekto architektūrinės dalies vykdymo priežiūros vadovas**
Statinių kategorija: ypatingieji ir neypatingieji statiniai, įskaitant statinius,
esančius kultūros paveldo objekto teritorijoje, jo apsaugos zonoje ar kultūros
paveldo vietovėje (išskyrus kultūros paveldo objektus ir kultūros paveldo statinius)

L. e. p. Lietuvos architektų rūmų pirmininkas



Lukas Rekevičius

Projektų vadovas
Ramūnas Buitkus

KOPIJA TIKRA

Architektų profesinio atestavimo komisijos

2014 m. vasario mėn. 11 d. posėdžio protokolas Nr. 86
2019 m. balandžio mėn. 3 d. posėdžio protokolas Nr. 152



LIETUVOS RESPUBLIKOS
KULTŪROS MINISTERIJA

NEKILNOJAMOJO KULTŪROS PAVELDO APSAUGOS SPECIALISTO KVALIFIKACIJOS ATESTATAS

2021-05-12 Nr. 0869
(data)

Ramūnas Buitkus

(atestuoto specialisto vardas, pavardė)

Nekilnojamojo kultūros paveldo taikomieji moksliniai ir ardomieji tyrimai – architektūriniai tyrimai; polichromijos ir sienų tapybos tyrimai.

Tvarkybos darbų projektų rengimas ir vadovavimas projektavimui – architektūrinio paveldo tvarkybos darbų projektavimas; architektūrinės polichromijos tvarkybos darbų projektavimas.

Tvarkybos darbų projektų vykdymo priežiūra ir vadovavimas tvarkybos darbų projektų vykdymo priežiūrai – architektūrinio paveldo tvarkybos darbų projektų sprendinių įgyvendinimo priežiūra; architektūrinės polichromijos tvarkybos darbų projektų sprendinių įgyvendinimo priežiūra

(nekilnojamojo kultūros paveldo apsaugos veikla (-os) ir specializacija (-os))

Lietuvos Respublikos kultūros ministras

A. V.

Simonas Kairys

(vardas ir pavardė)

(parašas)

Projektų vadovas
Ramūnas Buitkus

KOPIJA TIKRA

A 0869

KELIŲ SAUGUMO AUDITO ATASKAITA

**A.GOŠTAUTO G. DALIES, ĮRENGIANT PĖSČIŲJŲ IR DVIRAČIŲ
TAKUS, J. TUMO – VAIŽGANTO G., VASARIO 16-OSIOS G., A.
VIENUOLIO G., A. JAKŠTO G., VILNIAUS G., ŽYGIMANTŲ G.
KAPITALINIO REMONTO, LIETAUS NUOTEKŲ TINKLŲ STATYBOS,
PĖSČIŲJŲ TAKO IR KITŲ INŽINERINIŲ STATINIŲ (ATRAMINIŲ
SIENELIŲ, APŽVALGOS AIKŠTELĖS) STATYBOS KAIRĖJE NERIES
KRANTINĖJE NUO ŽALIOJO TILTO IKI BALTOJO TILTO ŽEMĖS
SKLYPE, KAD. NR. 101/40:102, VILNIUJE, VILNIAUS M. SAV.
PROJEKTO KELIŲ SAUGUMO AUDITAS**

1. BENDROJI INFORMACIJA

Projekto pavadinimas A.Goštauto g. dalies, įrengiant pėsčiųjų ir dviračių takus, J. Tumo – Vaižganto g., Vasario 16-osios g., A. Vienuolio g., A. Jakšto g., Vilniaus g., Žygimantų g. kapitalinio remonto, lietaus nuotekų tinklų statybos, pėsčiųjų tako ir kitų inžinerinių statinių (atraminių sienelių, apžvalgos aikštelės) statybos kairėje Neries krantinėje nuo Žaliojo tilto iki Baltojo tilto žemės sklype, kad. Nr. 101/40:102, Vilniuje, Vilniaus m. sav. projektas

Kelių saugumo audito etapas: projekto rengimo

Kelių saugumo audito dalyviai:

Užsakovas: Vilniaus miesto savivaldybės administracija.

Projektuotojas: UAB „URBAN LINE“, UAB „REALPROJEKTAS“, MB „Martyno Marozo architektūra ir planavimas“.

Auditorius: VILNIUS TECH AIF Kelių tyrimo institutas.

Kelių saugumo auditą atliko:

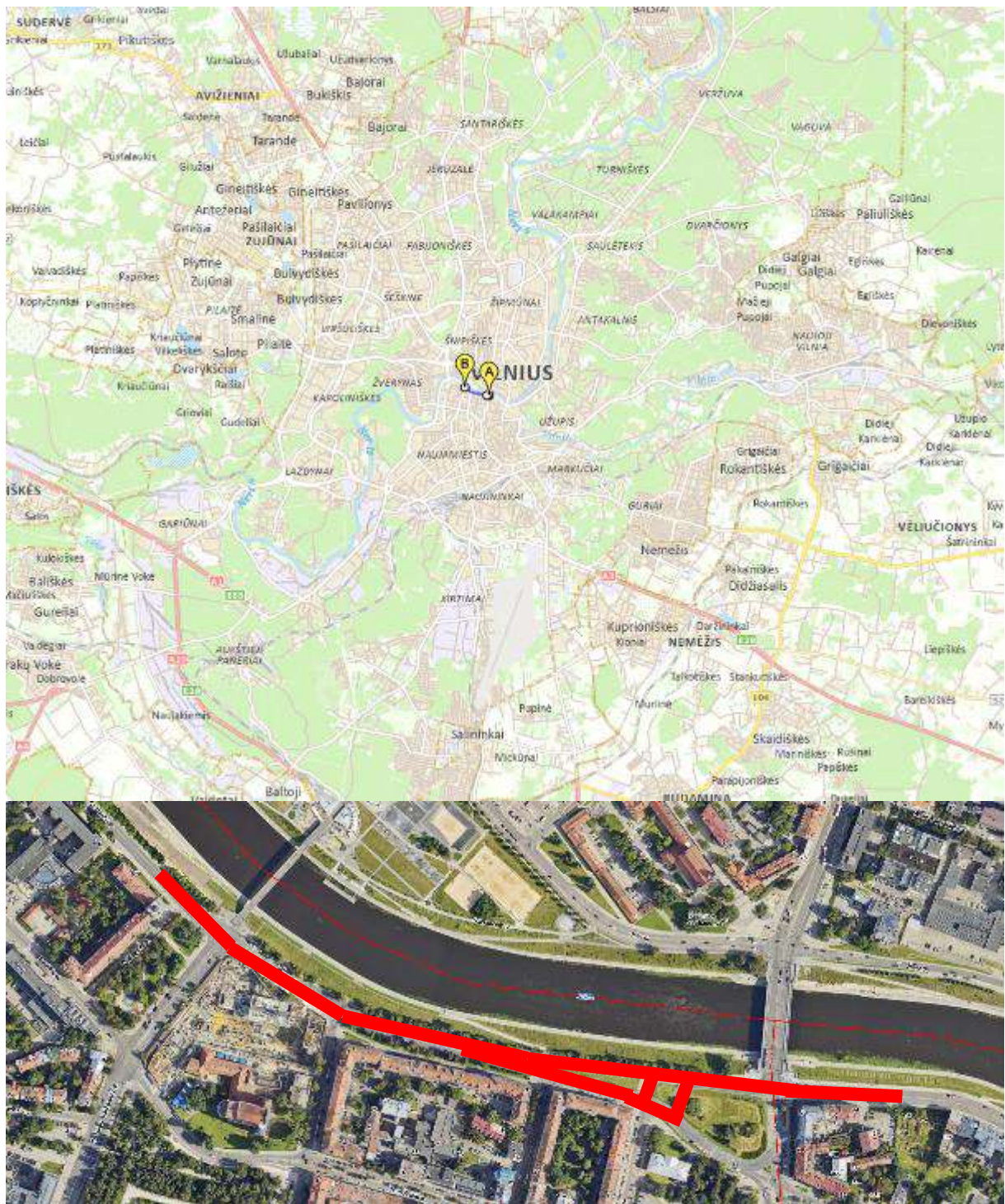
Kelių saugumo audito vadovas: Aja Tumavičė (kelių saugumo auditoriaus pažymėjimo Nr. KSA-2022-0001)

Kelių saugumo audito grupės nariai: Martynas Bedrovas

Kelio saugumo audito atlikimo data: 2025-04-15

Bendrieji duomenys apie audituojamą objektą ir jo aplinką:

- audituojamas objektas yra A. Goštauto gatvės ruožas nuo Žygimantų g. iki Vašingtono a., esantis Vilniuje;
- šalia nagrinėjamo objekto yra pievos, pastatai, krūmai, pavieniai medžiai, maršrutinio transporto priemonių stotelės, upė;
- eismo juostų skaičius – ne mažiau kaip 4;
- leistinas greitis – 50 km/h;
- audituojamame objekte yra šaligatviai;
- nagrinėjamo objekto vieta parodyta 1 pav.



1 pav. Audituojamo objekto vieta

Projektiniai sprendiniai

Projekte numatomi sprendiniai:

- A. Goštauto gatvės techninė kategorija – C;
- numatyta įrengti dviračių taką (2,50 m pločio) ir įvairaus pločio pėsčiųjų takus/šaligatvius;
- numatyta pertvarkyti 2 maršrutinio transporto priemonių stoteles;
- leistinas greitis – 50 km/h.

Eismo įvykių duomenys

Nagrinėjamo objekto teritorijoje 2021–2024 metais įvyko 11 įskaitinių eismo įvykių, kurių metu 14 žmonių buvo sužeista (žr. 1 lentelę).

1 lentelė. Įskaitiniai eismo įvykiai 2021 – 2024 m. laikotarpiu

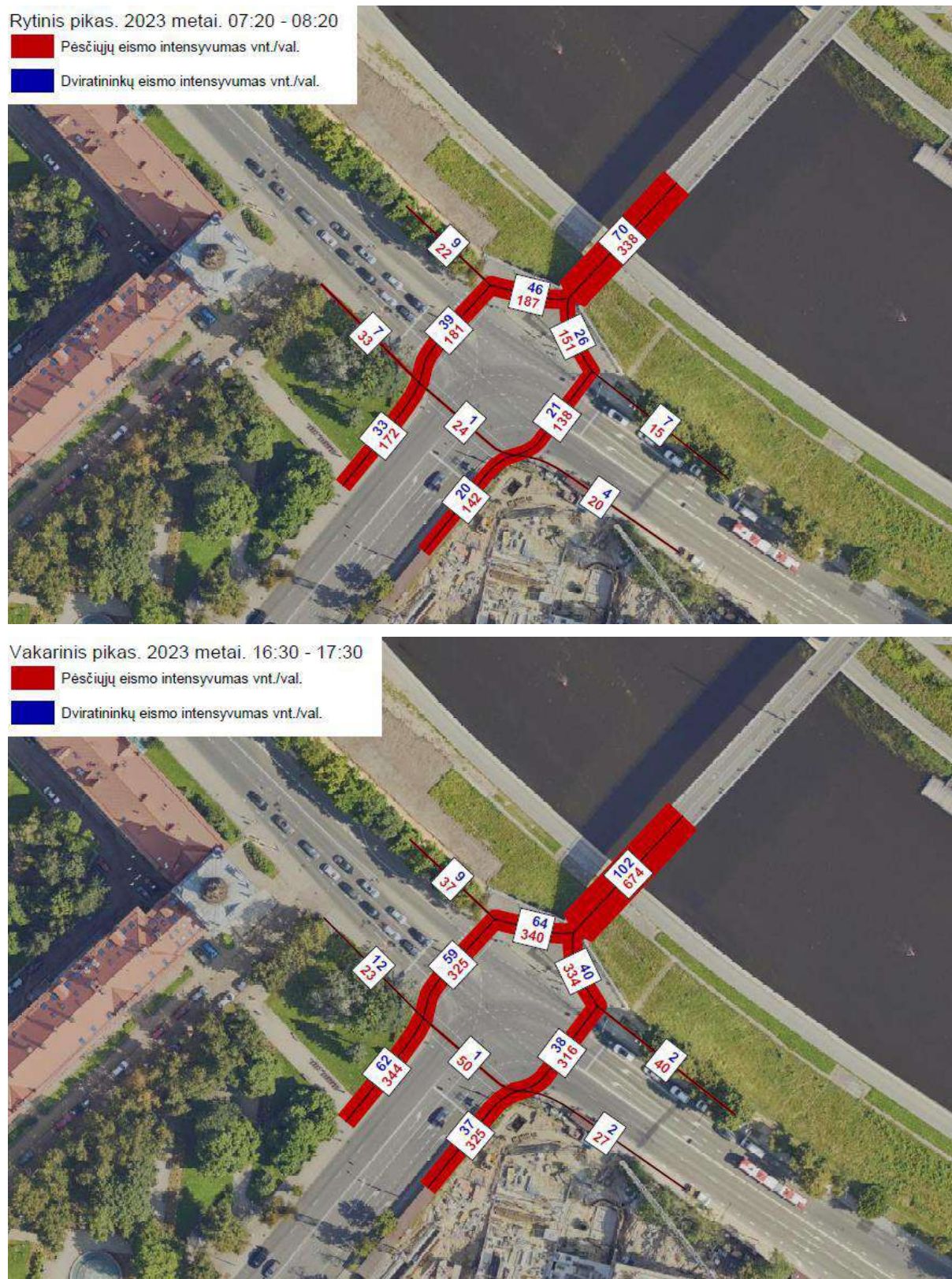
Nr.	Vieta	Eismo įvykio data ir laikas	Eismo įvykio rūšis	Eismo įvykio schema	Žuvo	Sužeista	Paros metas	Meteorologinės sąlygos	Kelio dangos būklė
1	A. Goštauto g. 4	2021-06-26 00:39	Užvažiavimas ant pėsčiojo	Kiti užvažiavimai ant pėsčiojo, kai nėra perėjos	0	1	Tamsus paros metas	Apsiniaukę	Šlapias asfaltas
2	A. Goštauto g. 4	2021-07-14 19:00	Kiti eismo įvykiai	Kiti eismo įvykiai	0	1	Diena	Giedra	Sausas asfaltas
3	A. Goštauto g.-Vilniaus g.-Žygimantų g.-Kalvarijų g. sankryža	2021-07-26 22:50	Susidūrimas	Kiti eismo įvykiai	0	1	Tamsus paros metas	Giedra	Sausas asfaltas

Nr.	Vieta	Eismo įvykio data ir laikas	Eismo įvykio rūšis	Eismo įvykio schema	Žuvo	Sužeista	Paros metas	Meteorologinės sąlygos	Kelio dangos būklė
4	A. Goštauto g.-J. Tumo-Vaižganto g. sankryža	2021-11-04 22:29	Užvažiavimas ant pėsčiojo	Pėsčiasis pėsčiųjų perėjoje už sankryžos	0	1	Tamsus paros metas	Apsiniaukę	Sausas asfaltas
5	A. Goštauto g.-J. Tumo-Vaižganto g. sankryža	2021-12-13 04:00	Užvažiavimas ant pėsčiojo	Kiti užvažiavimai ant pėsčiojo pažymėtoje perėjoje	0	1	Tamsus paros metas	Apsiniaukę	Šlapias asfaltas
6	A. Goštauto g.-Vilniaus g.-Žygimantų g.-Kalvarijų g. sankryža	2022-06-22 20:27	Susidūrimas su motociklu	Kiti susidūrimai	0	1	Diena	Giedra	Sausas asfaltas
7	Žalioji tiltas	2023-02-11 05:35	Susidūrimas su dviračiu	Atsitrenkimas į galą	0	1	Tamsus paros metas	Sniegas, kruša	Šlapias asfaltas
8	A. Goštauto g.-Vilniaus g.-Žygimantų g.-Kalvarijų g. sankryža	2023-03-21 23:56	Susidūrimas su dviračiu	Atsitrenkimas į galą	0	1	Tamsus paros metas	Giedra	Sausas asfaltas
9	A. Goštauto g. 4	2024-06-09 16:22	Susidūrimas	Susidūrimai su kairę (apsisukant): Susidūrimas su važiuojančia iš kairės TP	0	1	Diena	Apsiniaukę	Šlapias asfaltas
10	A. Goštauto g.-Vilniaus g.-Žygimantų g.-Kalvarijų g. sankryža	2024-06-10 06:40	Susidūrimas	Šoninis susidūrimas, nesukant nei vienai TP	0	1	Diena	Giedra	Sausas asfaltas

Nr.	Vieta	Eismo įvykio data ir laikas	Eismo įvykio rūšis	Eismo įvykio schema	Žuvo	Sužeista	Paros metas	Meteorologinės sąlygos	Kelio dangos būklė
11	A. Goštauto g.-Vilniaus g.-Žygimantų g.-Kalvarijų g. sankryža	2024-10-12 20:57	Susidūrimas	Kiti susidūrimai	0	4	Tamsus paros metas	Giedra	Sausas asfaltas
Iš viso:					0	14			

Eismo intensyvumas

Informacija apie natūrinius eismo intensyvumo duomenis gauta iš užsakovo pateiktos projekto dokumentacijos. Tyrimai buvo vykdyti 2023 m. spalio mėn. A. Goštauto g. tarp Baltojo tilto ir Žaliojo tilto (2 pav. – 5 pav.).



2 pav. Pėsčiųjų ir dviratininkų eismo intensyvumas ties Baltuoju tiltu

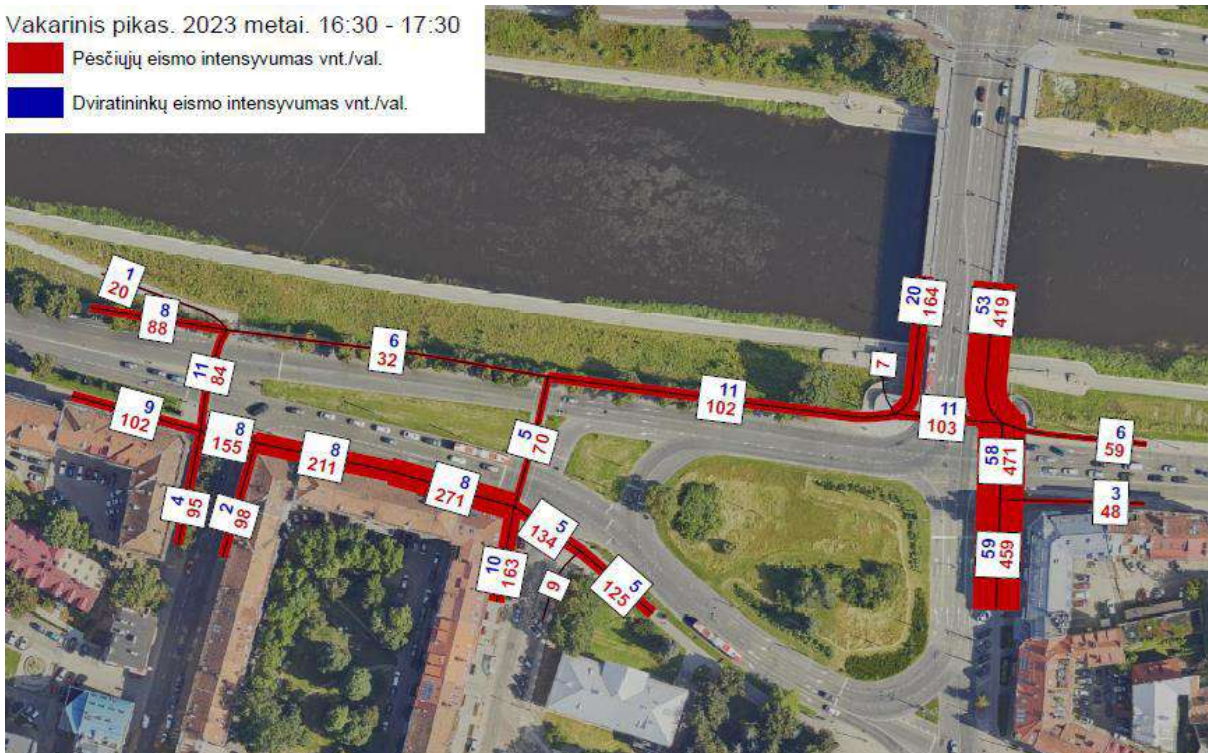
Rytinis pikas. 2023 metai. 07:00 - 08:00

■ Pėsčiųjų eismo intensyvumas vnt./val.
■ Dviratininkų eismo intensyvumas vnt./val.

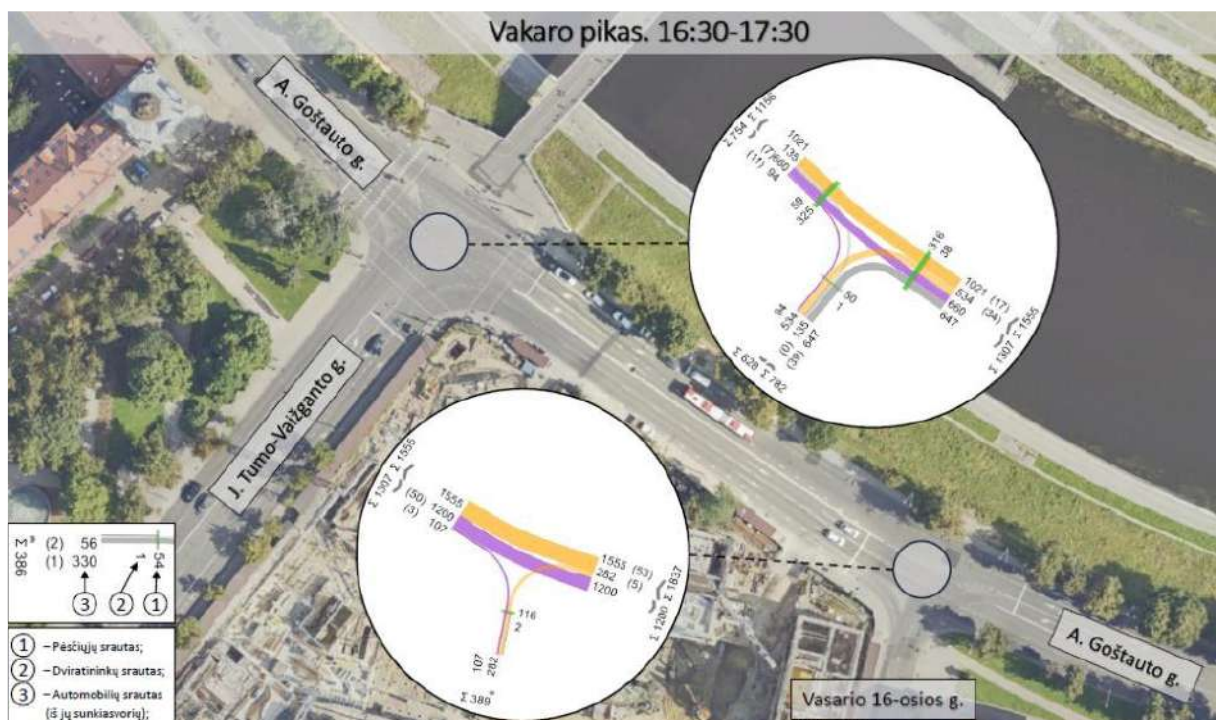
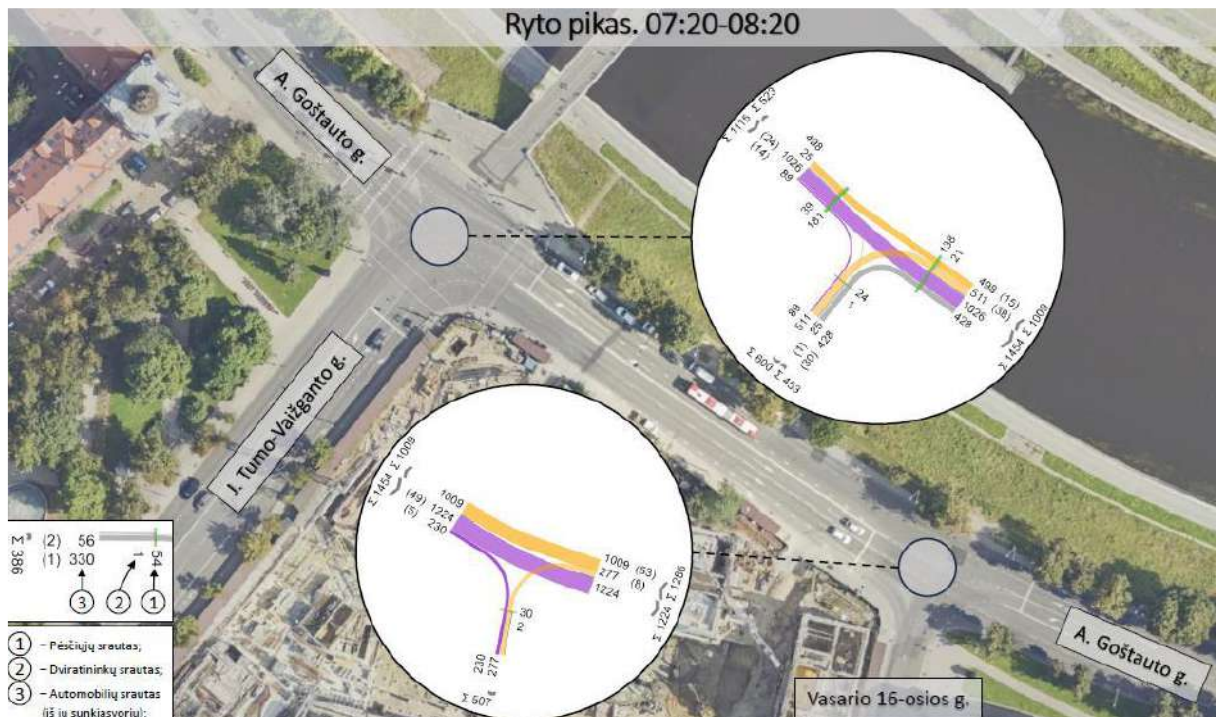


Vakarinis pikas. 2023 metai. 16:30 - 17:30

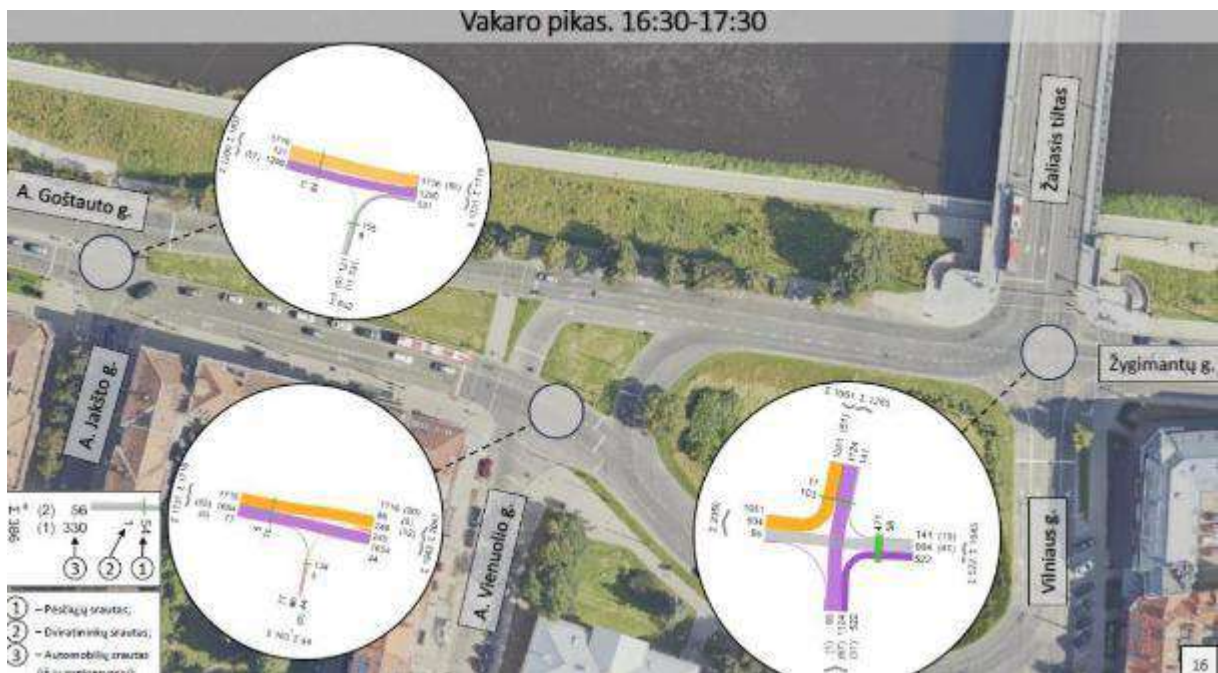
■ Pėsčiųjų eismo intensyvumas vnt./val.
■ Dviratininkų eismo intensyvumas vnt./val.



3 pav. Pėsčiųjų ir dviratininkų eismo intensyvumas ties Žaliuoju tiltu



4 pav. Transporto priemonių eismo intensyvumas ties Baltuoju tiltu



5 pav. Transporto priemonių eismo intensyvumas ties Žalioju tiltu

2. KELIŲ SAUGUMO AUDITO REZULTATAI

Kelio infrastruktūros saugumo trūkumo apibūdinimas

Eilės numeris: 1

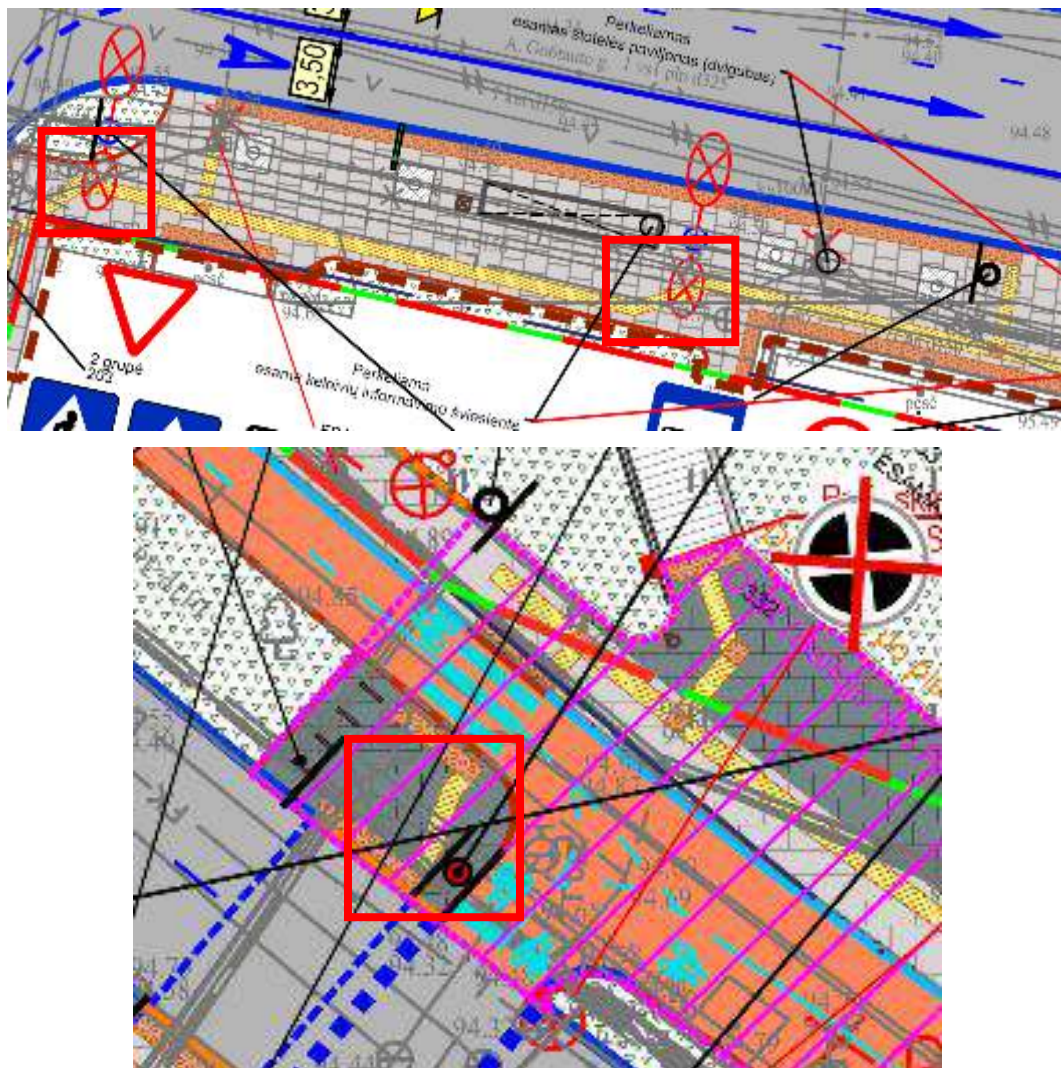
Svarbos laipsnis: aukštas

Vieta: takai

Trūkumas:

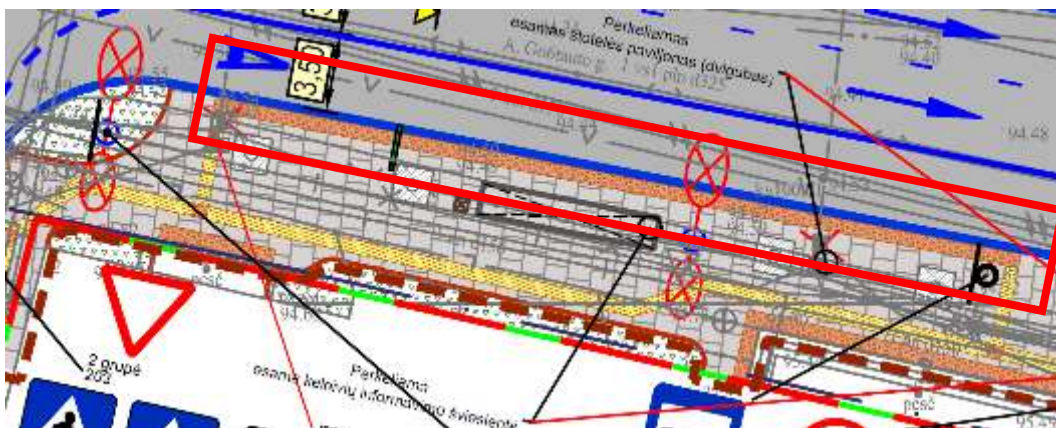
- kai kuriose vietose numatytos netinkamos taktilinių indikatorių schemos, pavyzdžiui;
 - ties krypties pasikeitimais trūksta sprendimo taškų;

Pavyzdžiui:



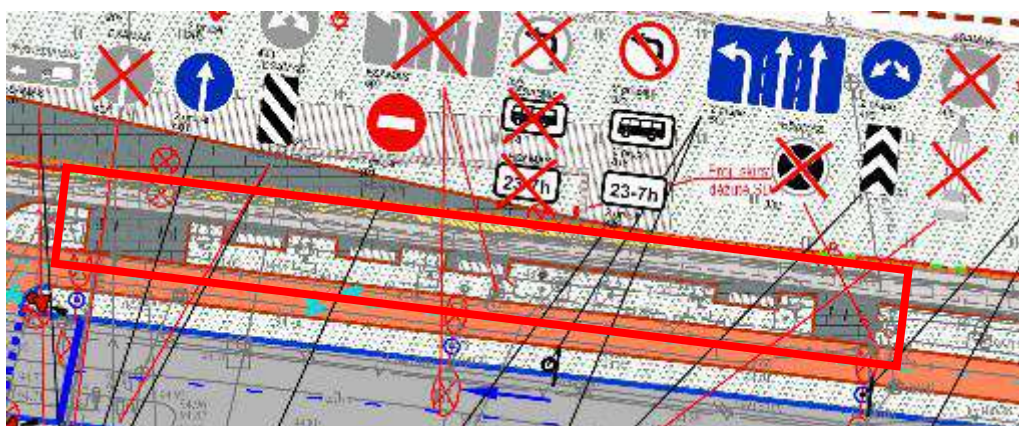
- ties maršrutinio transporto priemonių stotelėmis;

Pavyzdžiui:



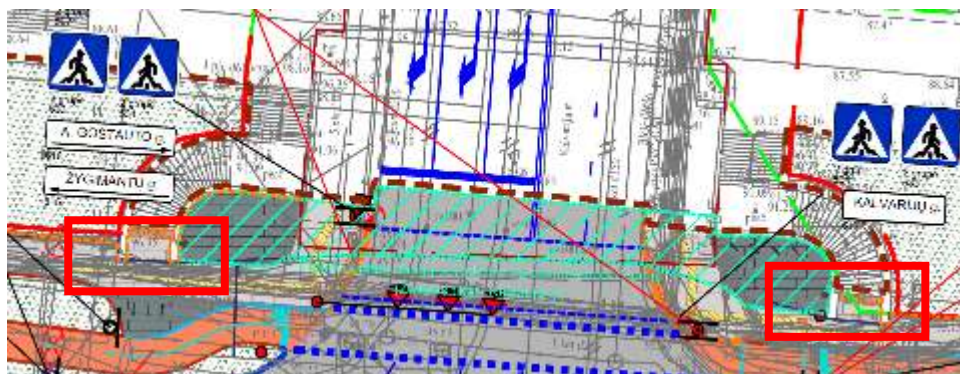
- projekto sprendiniuose kai kuriose vietose nenumatytos taktinių indikatorių schemos, pavyzdžiui,
 - ties dviračių stovėjimo vietomis ir poilsio aikštelėmis;

Pavyzdžiui:



- ties kliūtimis;

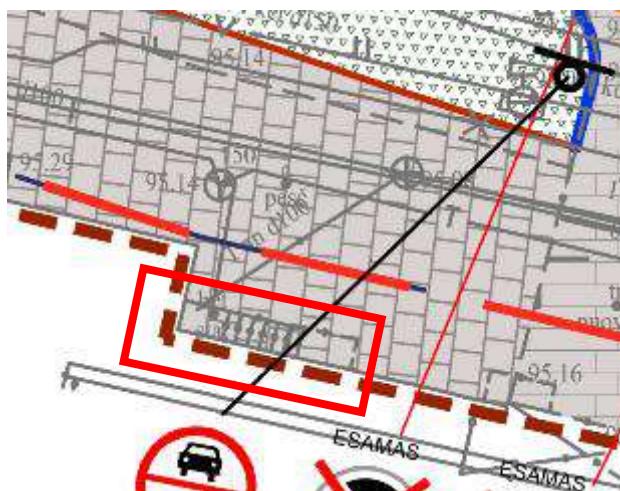
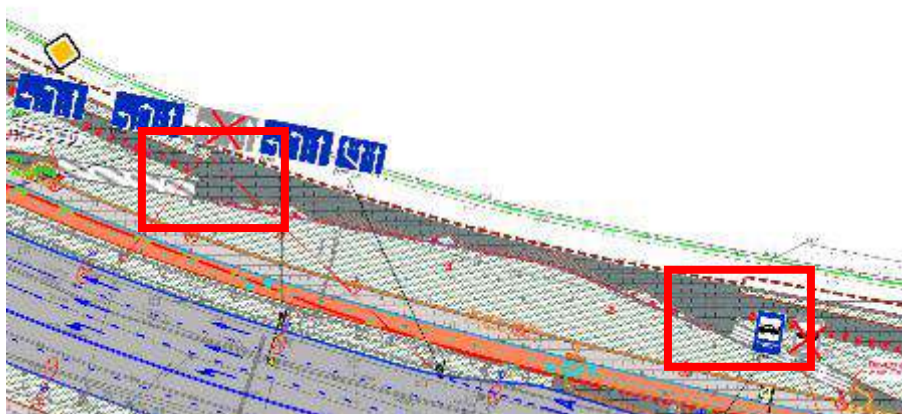
Pavyzdžiui:





- ties laiptais.

Pavyzdžiui:



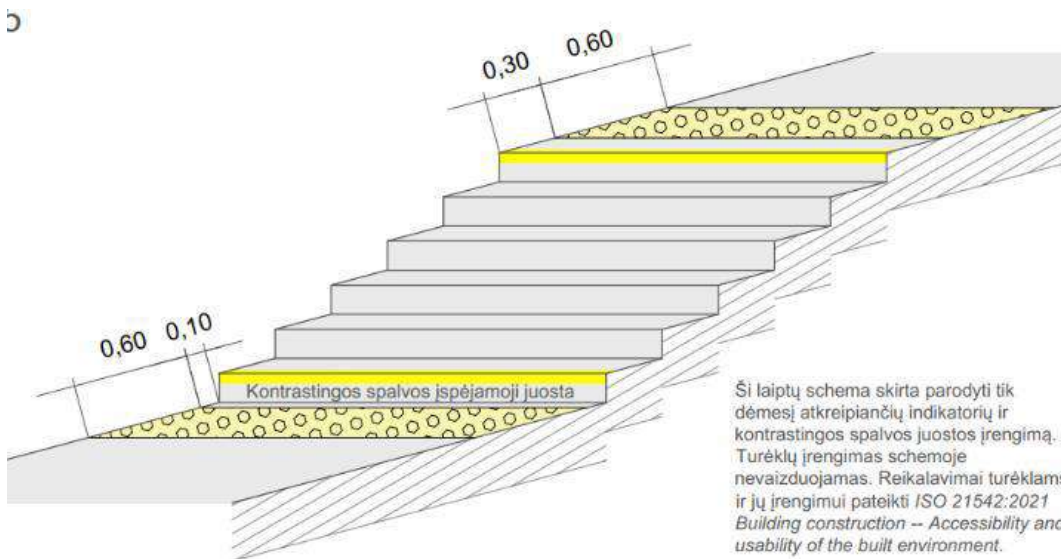

Trūkumo poveikis eismo saugumui:

neužtikrinant saugaus ir patogaus regos negalią turinčių asmenų judėjimo, jie bus klaidinami, todėl yra rizika patekti į nesaugią zoną. Galimi eismo įvykiai, kurių rūšis užvažiavimas ant pėsčiojo.

Pasiūlymai:

- taktilinius indikatorius **siūlome** numatyti pagal tipines schemas;
- **siūlome** numatyti taktilinius indikatorius visose vietose, kuriose reikia įrengti nukreipiančius bei įspėjančius elementus tam, kad regos negalia turintys žmonės būtų įspėti apie krypties pasikeitimą ar galimą tako išsišakojimą, traukos objektus, aukščių pasikeitimą, stacionarias kliūtis ir kt.

Pavyzdžiui:



Ši laiptų schema skirta parodyti tik dėmesį atkreipiančių indikatorių ir kontrastingos spalvos juostos įrengimą. Turėklų įrengimas schemoje nevaizduojamas. Reikalavimai turėklams ir jų įrengimui pateikti ISO 21542:2021 Building construction -- Accessibility and usability of the built environment.

Kelio infrastruktūros saugumo trūkumo apibūdinimas

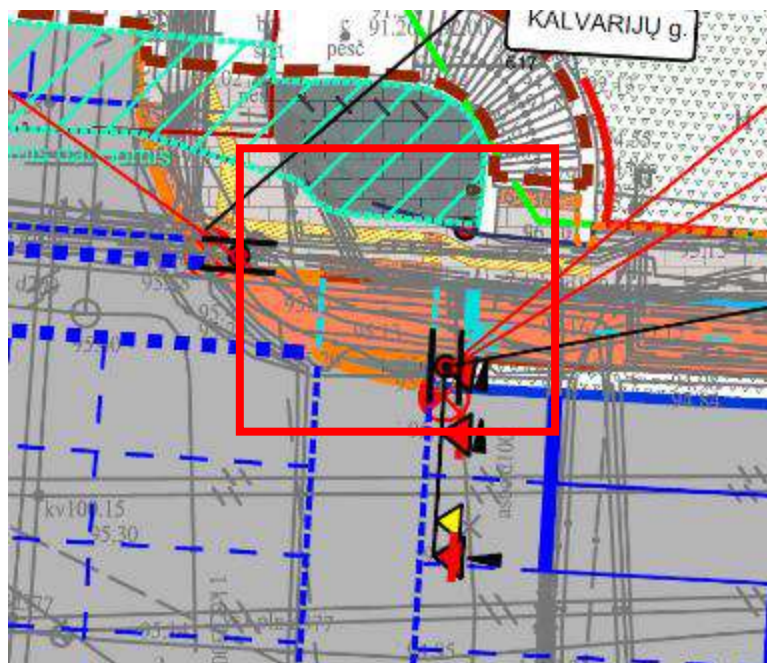
Eilės numeris: 2

Svarbos laipsnis: aukštas

Vieta: Žygimantų g. ties Goštauto g.-Vilniaus g.-Žygimantų g.-Kalvarijų g. sankryža

Trūkumas:

- numatyta šviesoforais reguliuojama pėsčiųjų perėja per dviračių taką, nors dviračių take nėra šviesoforų;
- laukimo aikštelė ties perėja yra netinkamų matmenų, be taktilinių indikatorių.



Trūkumo poveikis eismo saugumui:

- nenumačius saugios pėsčiųjų ir dviratininkų sankirtos, tikėtina, kad dviratininkai nepraleis pėsčiųjų per pėsčiųjų perėją, todėl galimi užvažiavimai ant pėsčiųjų;
- pėstieji žalio šviesoforo signalo tikėtina lauks dviračių take. Galimas dviratininkų eismo trikdymas bei galimi užvažiavimai ant pėsčiųjų.

Pasiūlymai:

vietoje šviesoforu reguliuojamos pėsčiųjų perėjos **siūlome** numatyti tipinį sprendinį su horizontaliuoju ženkliniu paženklinta pėsčiųjų perėja dviračių take. Tarp šviesoforu reguliuojamos perėjos ir dviračių tako **siūlome** įrengti tinkamo pločio laukimo aikštelę su taktiliniais indikatoriais.

Pavyzdžiui:



Kelio infrastruktūros saugumo trūkumo apibūdinimas

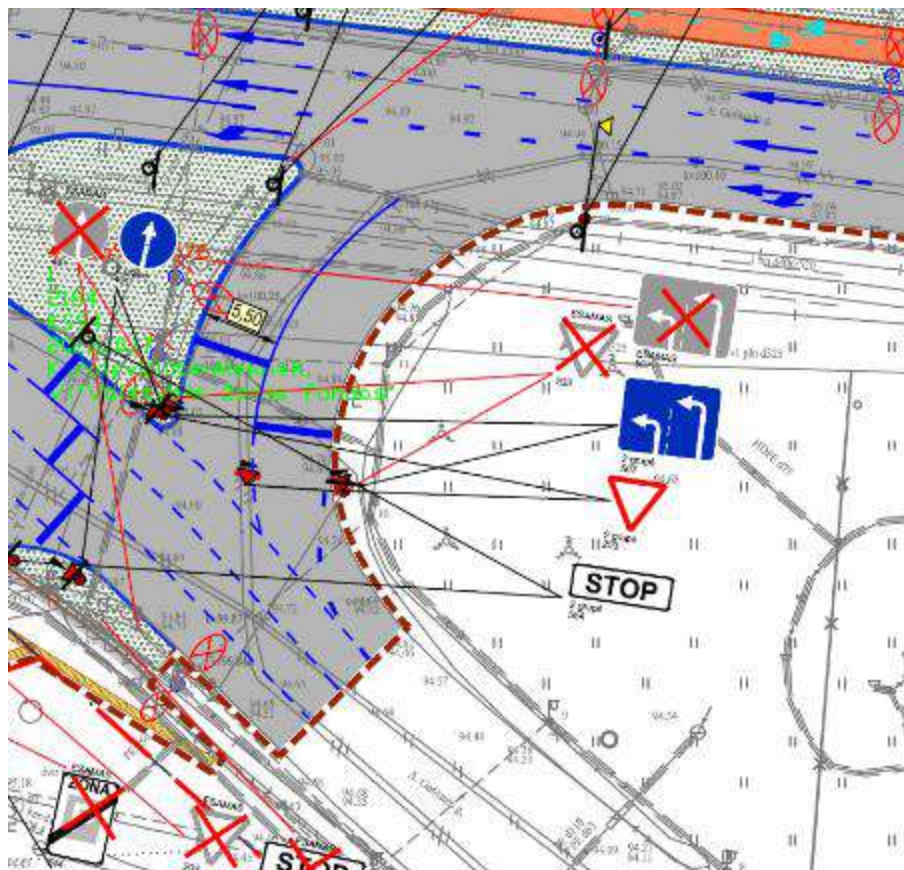
Eilės numeris: 3

Svarbos laipsnis: aukštas

Vieta: A. Goštauto g.

Trūkumas:

šviesoforais reguliuojamoje sankryžoje numatytas skirtingas eismo juostos skaičius: iš vienos eismo juostos be sklandžios pereinamos pereinama į dvi eismo juostas.



Trūkumo poveikis eismo saugumui:

tikėtinas chaotiškas manevravimas – vairuotojams nebus aišku, kurią juostą pasirinkti. Be to, iš abiejų juostų bus galima važiuoti į visas toliau projektuojamas keturias eismo juostas. Galimi eismo įvykiai susiduriant.

Pasiūlymai:

siūlome numatyti vieną eismo juostą, kadangi tokiam trumpame ruože dvi eismo juostos laidumo nepadidins, bet tikėtina padidins avaringumą.

Kelio infrastruktūros saugumo trūkumo apibūdinimas

Eilės numeris: 4


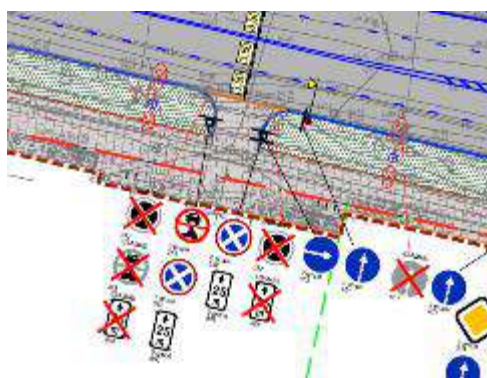
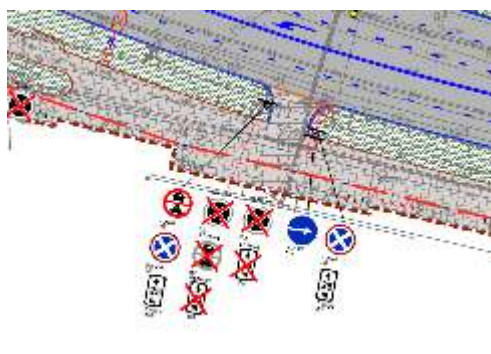
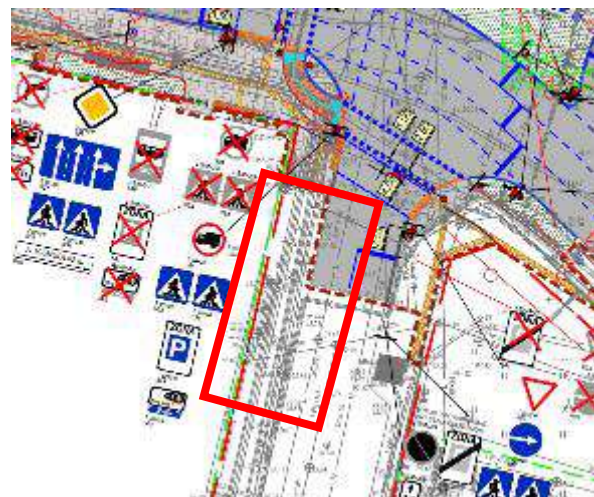
Svarbos laipsnis: aukštas


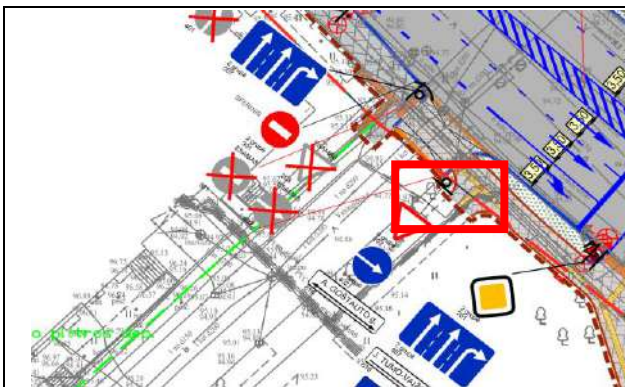
Vieta: audituojamas objektas

Trūkumas:

apribotos matomumo sąlygos dėl pastatų, želdinių, statomų transporto priemonių.

Pavyzdžiui:






Trūkumo poveikis eismo saugumui:

dėl apriboto matomumo padidėja rizika eismo įvykių, kuomet užvažiuojama ant pažeidžiamų eismo dalyvių, arba susiduriama su kitomis transporto priemonėmis.

Pasiūlymas:

siūlome visame objekte, papildomai įvertinti matomumo sąlygas ir kuriose vietose neužtikrinamos pakankamo matomumo sąlygos, apriboti transporto priemonių stovėjimą arba taikyti papildomas matomumą gerinančias ar eismo saugumą didinančias priemones, pavyzdžiui, kelio veidrodžius, įspėjamąjį ženklumą ir kt.

Pavyzdžiui:



Kelio infrastruktūros saugumo trūkumo apibūdinimas

Eilės numeris: 5

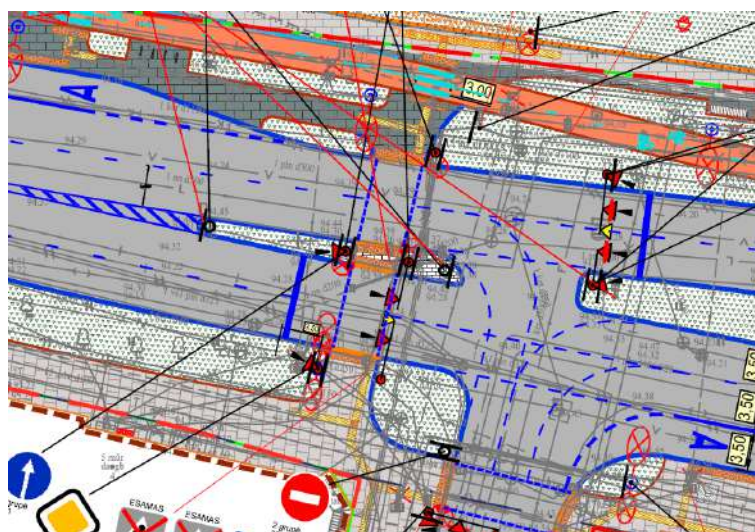
Svarbos laipsnis: aukštas

Vieta: audituojamas objektas

Trūkumas:

nėra aišku, ar numatomi želdiniai neparibos matomumo ties perėjomis, takų sankirtomis, sankryžomis, nuvažomis ir kt. Taip pat nėra aišku, ar želdiniai perspektyvoje neišsiplės iki eismo zonų.

Pavyzdžiui:



PROJEKTUOJAMAS VEJA ARBA ŽELDINIAIS APSODINAMAS PLOTAS

Trūkumo poveikis eismo saugumui:

- dėl želdynais apriboto matomumo padidėja rizika eismo įvykių, kuomet užvažiuojama ant pažeidžiamų eismo dalyvių ar susiduriama su kita transporto priemone;
- netinkamose vietose ir netinkamų rūšių želdiniai gali išsiplėsti į eismo dalyvių zonas, todėl visiems eismo dalyviams, ypač regėjimo negalią turintiems žmonėms, krūmai gali tapti kliūtimi.

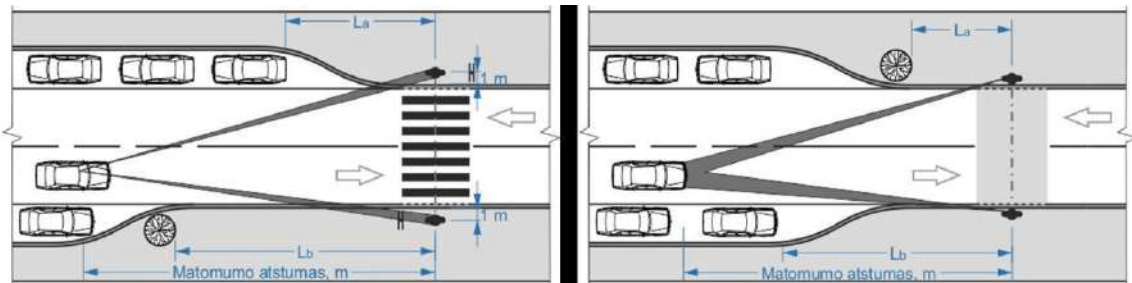
Želdinių bloginančių pėsčiųjų eismui pavyzdžiai:



Pasiūlymai:

- **siūlome** užtikrinti reikalaujamas matomumo sąlygas ties perėjomis, nuovažomis, sankryžomis ir kt. Taip pat atkreiptinas dėmesys, kad ties perėjomis turi būti numatytos laisvos nuo kliūčių zonos (schemoje L_a ; L_b);

Pavyzdžiui, matomumo schema ties perėjomis:



- **siūlome** numatant želdinius parinkti tinkamas rūšis ir jų išdėstymą numatyti taip, kad želdiniams užaugus, būtų užtikrintas reikiamas gabaritas iki eismo zonų.

Kelio infrastruktūros saugumo trūkumo apibūdinimas

Eilės numeris: 6

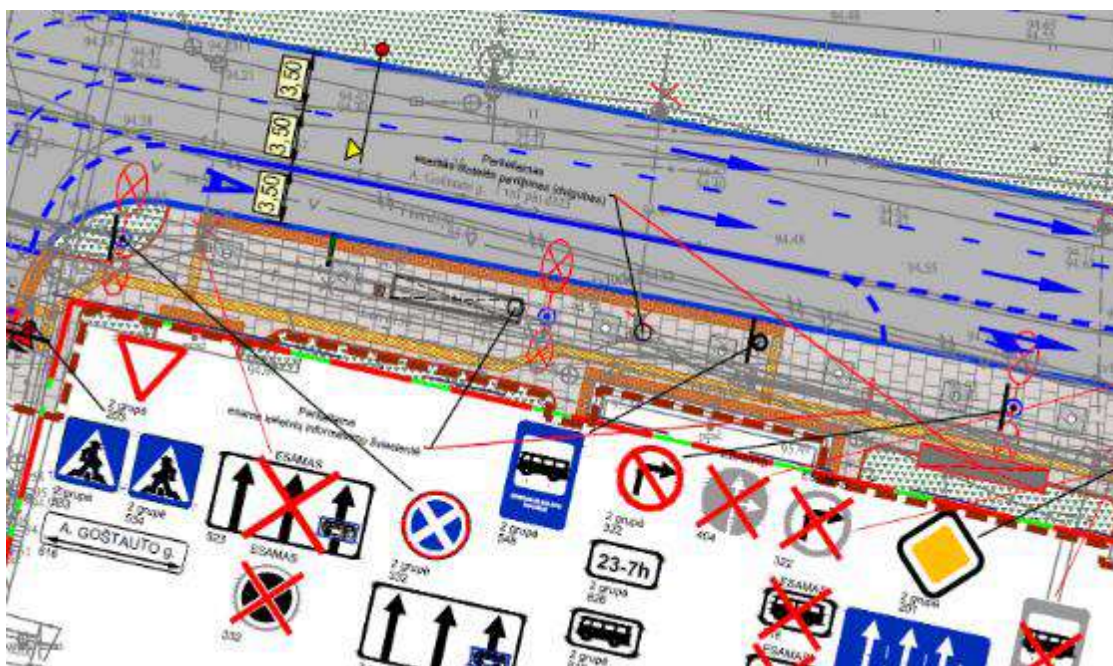
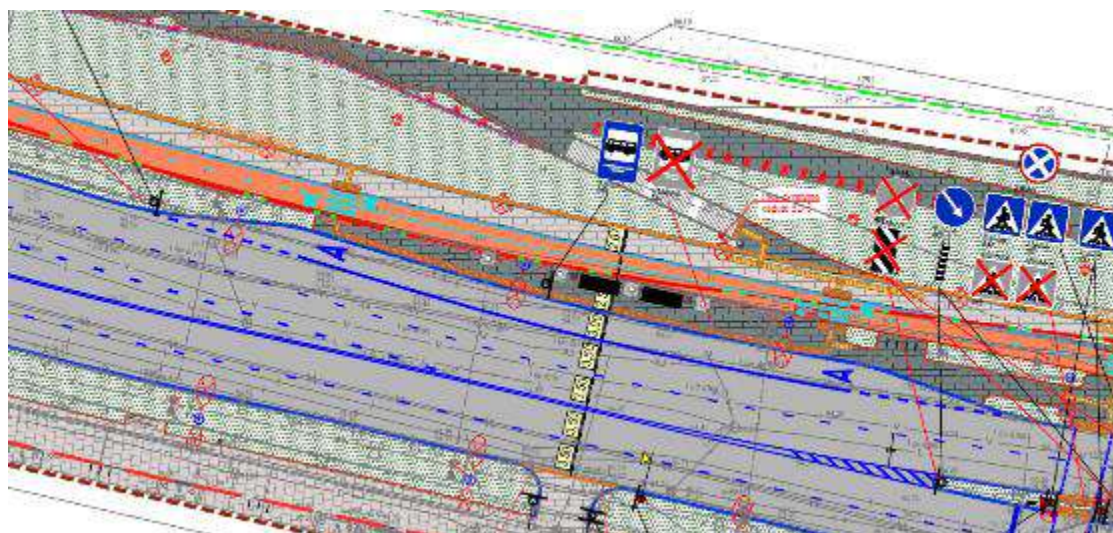
Svarbos laipsnis: vidutinis

Vieta: maršrutinio transporto priemonių stotelės

Trūkumas:

kai kurios maršrutinio transporto priemonių stotelių įvažos numatytos netipinių matmenų, kai kurios – be įvažų.

Pavyzdžiui:




Trūkumo poveikis eismo saugumui:

galimas chaotiškas manevravimas, nebus užtikrintas gatvių homogeniškumas.

Pasiūlymai:

rekomenduojame maršrutinės transporto priemonių stotelės įvažas numatyti kitokios spalvos ir tekstūros.

Pavyzdžiui:



Kelio infrastruktūros saugumo trūkumo apibūdinimas

Eilės numeris: 7

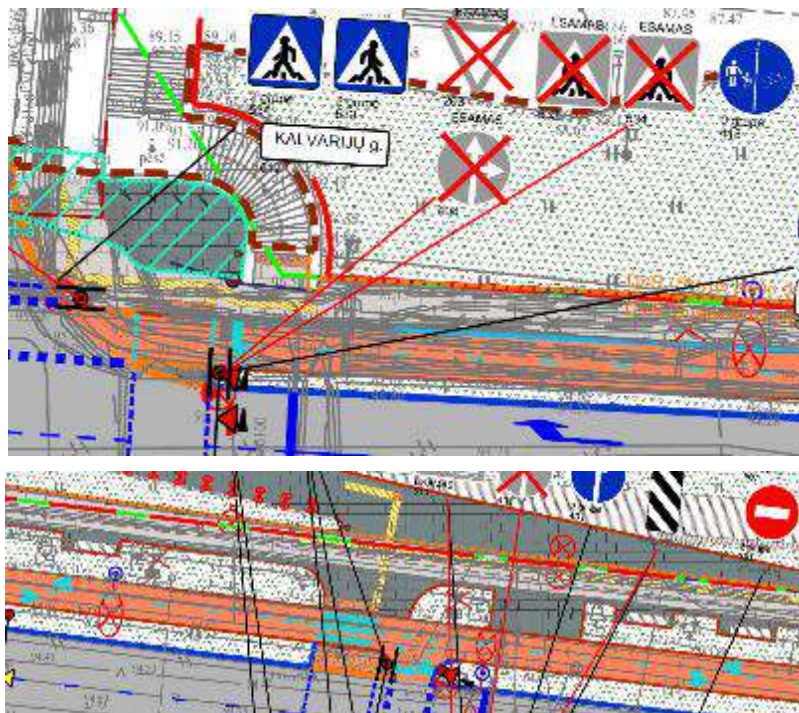
Svarbos laipsnis: vidutinis

Vieta: dviračių takai.

Trūkumas:

ne visose pavojingose dviračių tako vietose priešingų krypties dviračių srautai numatyti atskirti horizontaliuoju ženklinimu Nr. 1.1 „Siaura ištinė linija“.

Pavyzdžiui:




Trūkumo poveikis eismo saugumui:

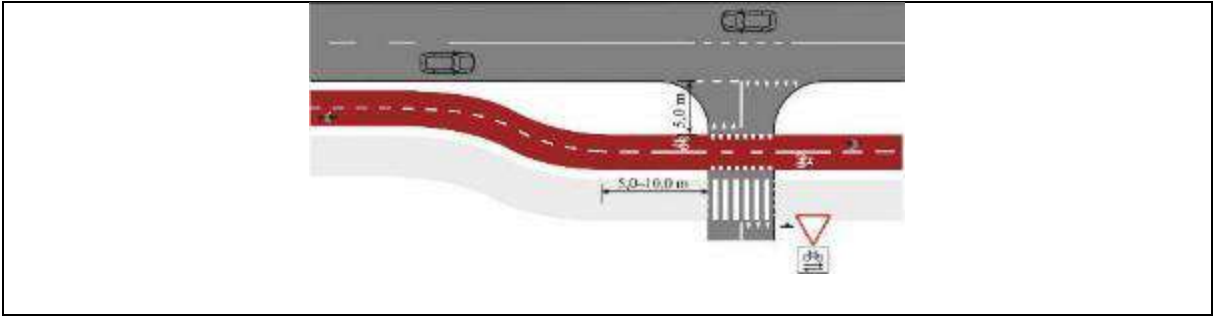
dėl linijos 1.1 nebuvimo tikėtinas dviratininkų įvažiavimas į priešingos krypties juostą, todėl galimi eismo įvykiai susiduriant su dviračiais ar paspirtukais.

Pasiūlymai:

siūlome pavojingose vietose (pavyzdžiui, prieš pėsčiųjų perėjas dviračių takuose, prieš sankirtas su šalutinėmis gatvėmis, staigiuose vingiuose ir pan.) priešingų krypties dviračių srautus atskirti horizontaliojo horizontaliuoju ženklinimu 1.1 „Siaura ištinė linija“.

Pavyzdžiui:





Kelio infrastruktūros saugumo trūkumo apibūdinimas

Eilės numeris: 8

Svarbos laipsnis: vidutinis

Vieta: ties pėsčiųjų perėjomis ir dviračių pervažomis

Trūkumas:

nėra aišku, ar ties pėsčiųjų perėjomis ir dviračių pervažomis numatomas kryptinis apšvietimas.

Pavyzdžiui:



Trūkumo poveikis eismo saugumui:

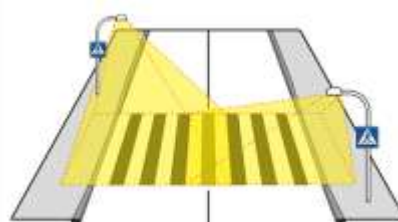
nesant kryptinio perėjos apšvietimo gali būti sudėtinga pastebėti į perėją įžengiantį ar link jos artėjantį pėsčiąjį, ypač esant blogo matomumo sąlygoms, tamsiu paros metu, tvyrant rūkui ar esant krituliams. Gali eismo įvykiai, kurių rūšis – užvažiuavimas ant pėsčiojo.

Pasiūlymas:

siūlome ties visomis pėsčiųjų perėjomis ir dviračių pervažomis numatyti kryptinį apšvietimą, kuris aiškiai išskirtų perėjas ir pervažas.

Apšvietimo atramos turi būti įrengtos abiejose kelio važiuojamosios dalies pusėse ties perėjos pradžia taip, kad pėstieji įžengiantys į perėją būtų apšviečiami iš atvažiuojančiojo vairuotojo pusės, pastarojo neakinant.

Kryptinio pėsčiųjų perėjos apšvietimo įrengimo pavyzdys:



Kelio infrastruktūros saugumo trūkumo apibūdinimas

Eilės numeris: 9

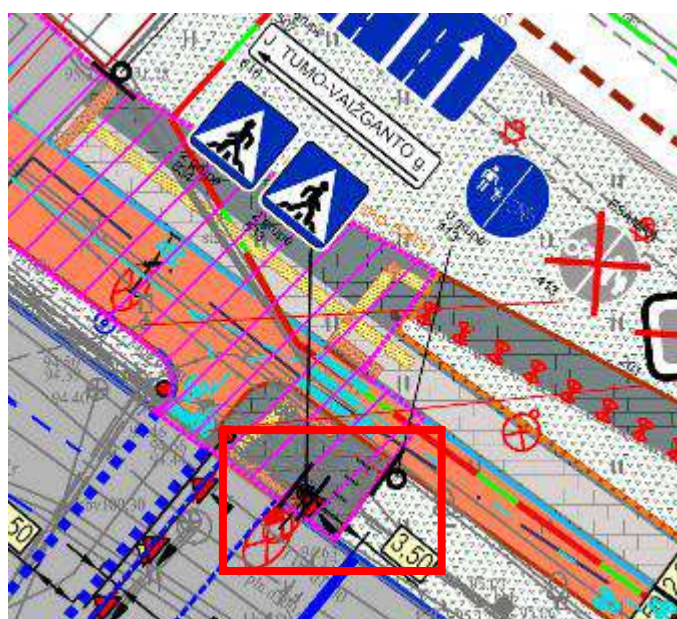
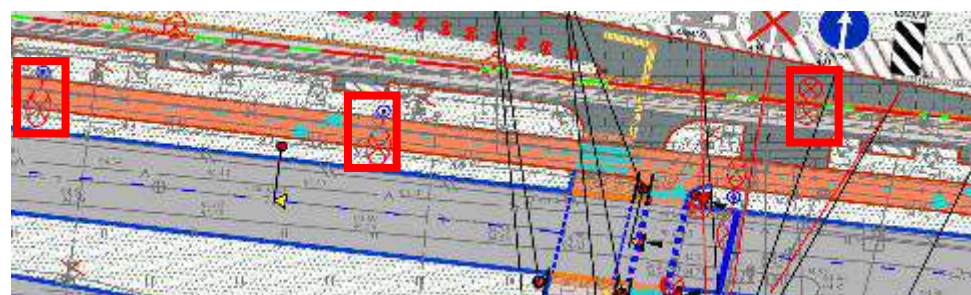
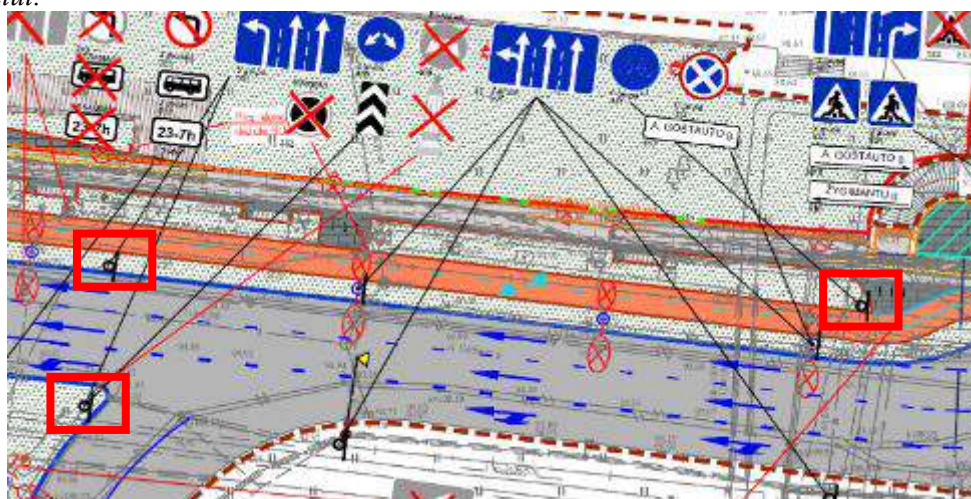
Svarbos laipsnis: vidutinis

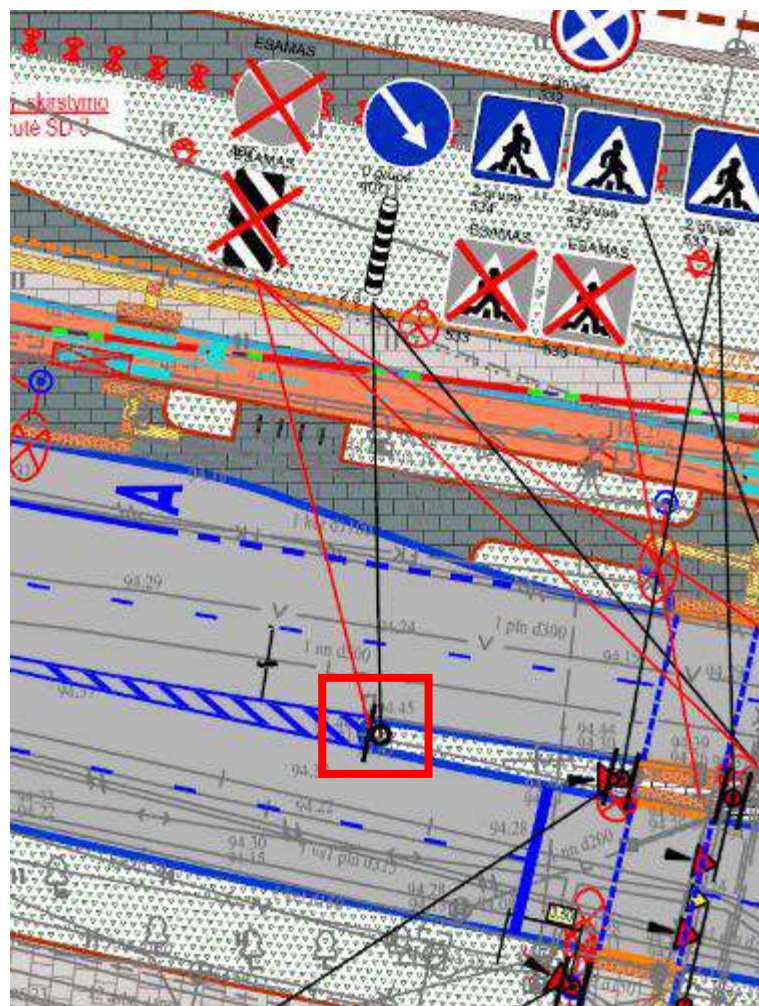
Vieta: audituojamas objektas

Trūkumas:

nėra aišku, ar kelio ženklai, atramos, dviračių stovėjimo vietos nenumatytos per arti pažeidžiamų eismo dalyvių judėjimo trasos, važiuojamosios dalies.

Pavyzdžiui:





Kelio infrastruktūros saugumo trūkumo apibūdinimas

Eilės numeris: 10

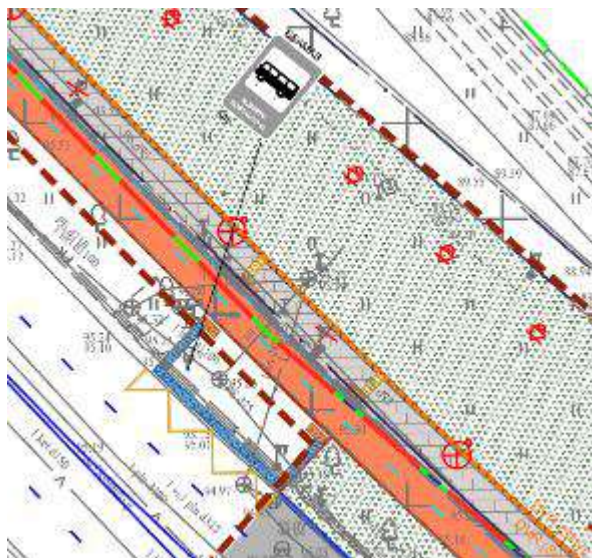
Svarbos laipsnis: vidutinis

Vieta: ties dviračių tako ir pėsčiųjų judėjimo trasos sankirta

Trūkumas:

kai kur nėra numatyta sprendinių, informuojančių dviratininkus apie sankirtą su pėsčiųjų judėjimo trasa.

Pavyzdžiui:



Trūkumo poveikis eismo saugumui:

galimos situacijos, kai dviratininkai dideliu greičiu įvažiuoja į sankirtą, kurioje vyksta pėsčiųjų eismas. Todėl tikėtini užvažiavimai ant pėsčiųjų.

Pasiūlymas:

tam, kad būtų užtikrintas aiškus, saugus ir patogus pažeidžiamų eismo dalyvių eismas, **siūlome** vietose, kurioje intensyvios pėsčiųjų trasos susikerta su dviračių taku, įrengti horizontalaus ženklavimo sprendinius, kurie atkreiptų dviratininkų dėmesį, kad jo trasoje galimi pėstieji.

Pavyzdžiui:



Kelio infrastruktūros saugumo trūkumo apibūdinimas

Eilės numeris: 11

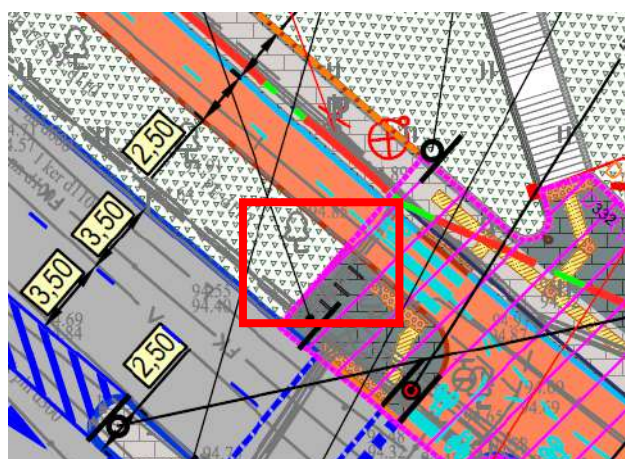
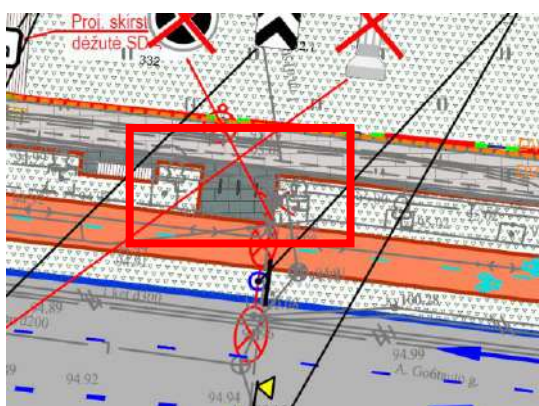
Svarbos laipsnis: vidutinis

Vieta: takai

Trūkumas:

takų sankirtose tikėtina bus riboto matomumo sąlygos, pavyzdžiui, dėl medžių, dviračių stovų.

Pavyzdžiui:



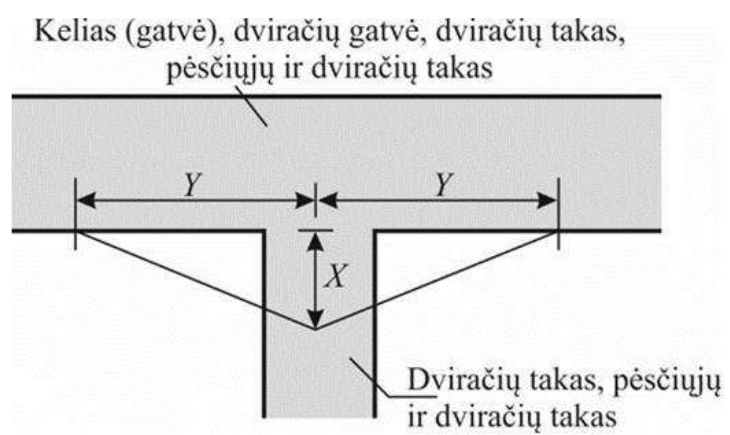
Trūkumo poveikis eismo saugumui:

tuo atveju, jeigu taku judėtų dviračiai ar paspirtukai, dėl apriboto matomumo, takų sankirtoje, ar ties tako sankirta su šaligatviu būtų eismo įvykių, kurių rūšis – susidūrimas ar užvažiavimas ant pėsčiojo, rizika.

Pasiūlymai:

siūlome visame take papildomai įvertinti matomumo sąlygas ir vietose, kuriose neužtikrinamos pakankamo matomumo sąlygos, **siūlome** krūmus ir medžius pašalinti ar apgenėti, nenumatyti matomumą ribojančių kelio įrenginių/statinių arba taikyti papildomas matomumą gerinančias ar eismo saugumą didinančias priemones, pavyzdžiui, kelio veidrodžius, įspėjamąjį ženklinį ar kt.

Pavyzdžiui:



Kelio infrastruktūros saugumo trūkumo apibūdinimas

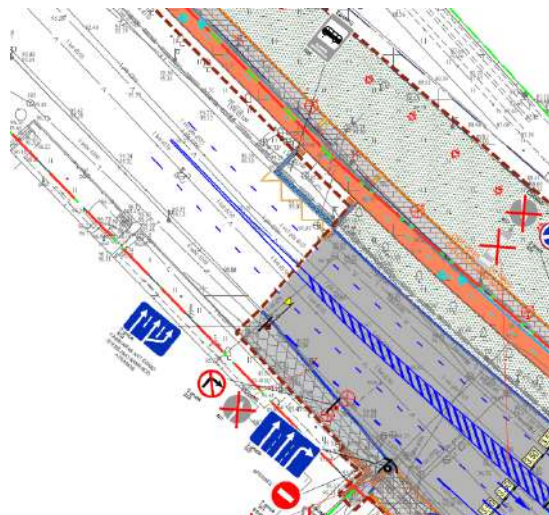
Eilės numeris: 12

Svarbos laipsnis: vidutinis

Vieta: Alberto Goštauto st.

Trūkumas:

iš pirmos eismo juostos numatoma nukreipti transporto priemones į eismo juostą, kurioje iš karto už sankryžos gatvės važiuojamojoje dalyje yra numatoma maršrutinio transporto stotelė.





Trūkumo poveikis eismo saugumui:

dėl pirmoje eismo juostoje sustojusios maršrutinės transporto priemonės tikėtinas chaotiškas transporto priemonių persirikiavimas iš pirmosios į antrąją juostą.

Pasiūlymai:

siūlome maršrutinio transporto priemonių stotelę numatyti su įvažą.

Kelio infrastruktūros saugumo trūkumo apibūdinimas

Eilės numeris: 13

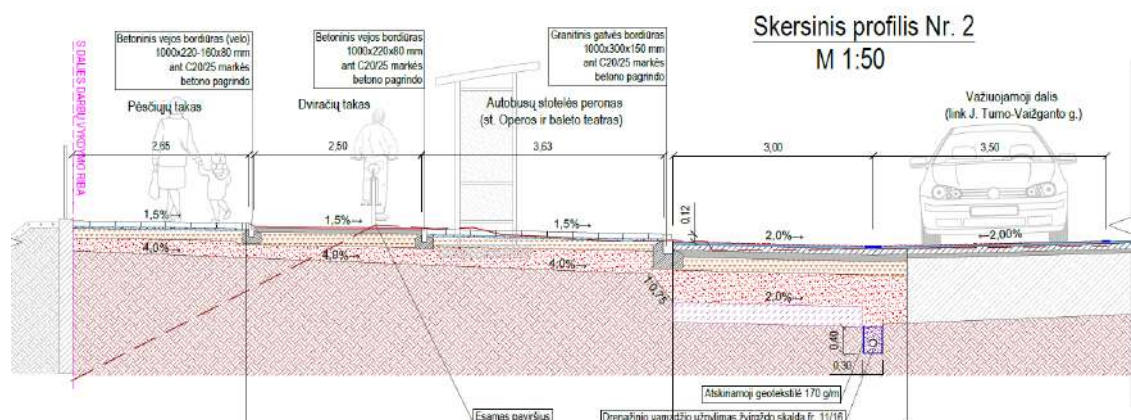
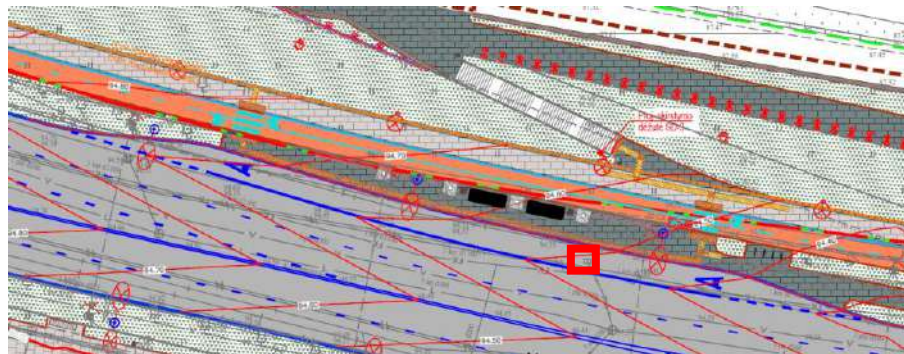
Svarbos laipsnis: vidutinis

Vieta: audituojamas objektas

Trūkumas:

nėra aišku, ar bus numatyti tinkami paviršinio (lietaus) vandens nuleidimo sprendiniai.

Pavyzdžiui:



Trūkumo poveikis eismo saugumui:

jeigu nebus įrengta tinkama vandens nuleidimo sistema, tikėtina kaupsis vanduo, ypač po didesnių liūčių. Galimos situacijos, kai šaltuoju metų laiku, apledėjus gatvės dangai, važiuojamojoje dalyje gali būti sudėtinga suvaldyti transporto priemonę.

Pasiūlymai:

siūlome numatyti tinkamus paviršinio (lietaus) vandens nuleidimo sprendinius ir juos pavaizduoti brėžiniuose.

Kelio infrastruktūros saugumo trūkumo apibūdinimas

Eilės numeris: 14

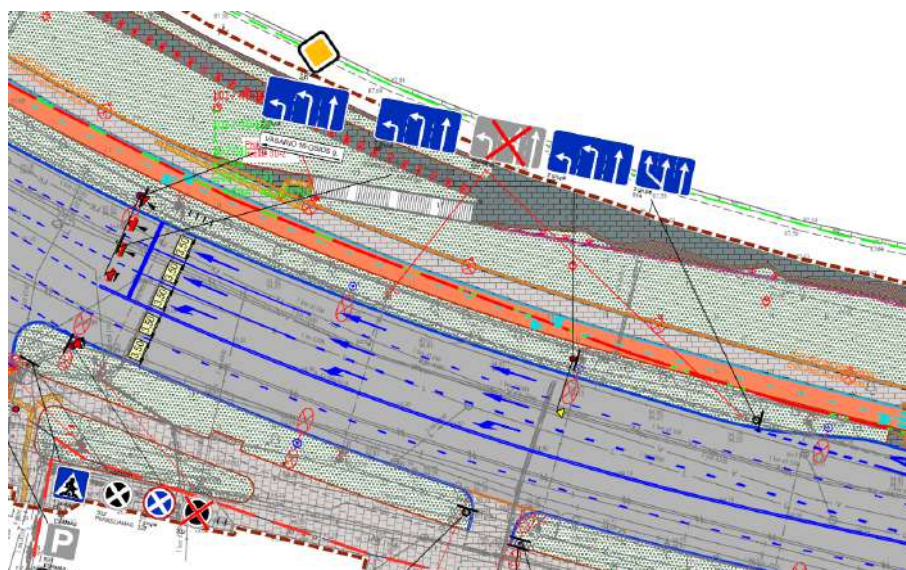
Svarbos laipsnis: vidutinis

Vieta: audituojamas objektas

Trūkumas:

kai kuriose vietose projektiniai sprendiniai nesuderinti tarpusavyje.

Pavyzdžiui, sankryžoje su Vasario 16-osios g. kelio ženklai Nr. 507 leidžia sukti į kairę iš dviejų eismo juostų, nors pagal horizontalųjį ženklinį matyti, kad posūkis į kairę galimas tik iš vienos juostos.



Trūkumo poveikis eismo saugumui:

galimas chaotiškas eismo dalyvių eismas ir įvairaus pobūdžio eismo įvykiai.

Pasiūlymai:

siūlome visame objekte kelio ženklus ir horizontalųjį ženklinį tarpusavyje suderinti.

Kelio infrastruktūros saugumo trūkumo apibūdinimas

Eilės numeris: 15

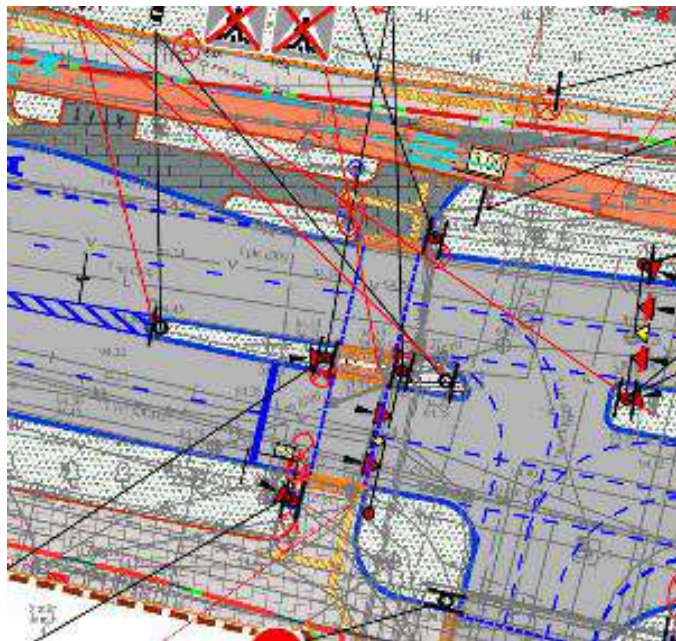
Svarbos laipsnis: vidutinis

Vieta: šviesoforu reguliuojamos pėsčiųjų perėjos ir pervažos

Trūkumas:

- kai kurios šviesoforu reguliuojamos pėsčiųjų perėjos ir dviračių pervažos yra numatytos nestatmenos gatvės važiuojamajai daliai;
- nėra aišku, ar šviesoforai užtikrins saugų pažeidžiamų eismo dalyvių eismą (laukimo trukmė, pritaikymas žmonėms su regos negalia ir kt.).

Pavyzdžiui:





Trūkumo poveikis eismo saugumui:

- dėl pažeidžiamų eismo dalyvių ne statmeno judėjimo per gatvės važiuojamąją dalį pėstieji ir dviratininkai nesaugioje zonoje užtruks ilgiau. Ypač tai pavojinga būtų tuo atveju, jeigu neveiktų šviesoforai;
- dėl netinkamai įrengtų šviesoforų gali būti neužtikrintas saugus pažeidžiamų eismo dalyvių eismas.

Pasiūlymai:

- **siūlome** šviesoforais reguliuojamas pėsčiųjų perėjas ir dviračių pervažas numatyti statmenas gatvės važiuojamajai daliai;
- **siūlome** numatyti pakankamą žalio šviesoforo signalo pėstiesiems trukmę. Turi būti įvertintas pėsčiųjų skaičiuojamasis greitis (1,2 m/s). Reikia užtikrinti, kad degant šviesoforo žaliai signalui, įskaitant šviesoforo žalio mirksinčio signalo trukmę, pėsčiasis pereitų ne mažiau kaip pusę važiuojamosios kelio dalies. Jeigu reikia pereiti perėją per dvi važiuojamąsias dalis, žalio šviesoforo signalo laikas turėtų trukti tiek, kad būtų galima spėti pereiti platesniąją važiuojamąją dalį, saugumo salelę arba skiriamąją juostą ir ne mažiau kaip pusę antrosios važiuojamosios dalies;
- **siūlome** ties visais šviesoforais reguliuojamomis perėjomis/pervažomis numatyti pažeidžiamiems eismo dalyviams skirtus šviesoforus. Siūlome numatyti šviesoforus, pritaikytus pėstiesiems su regos negalia.

Kelio infrastruktūros saugumo trūkumo apibūdinimas

Eilės numeris: 16

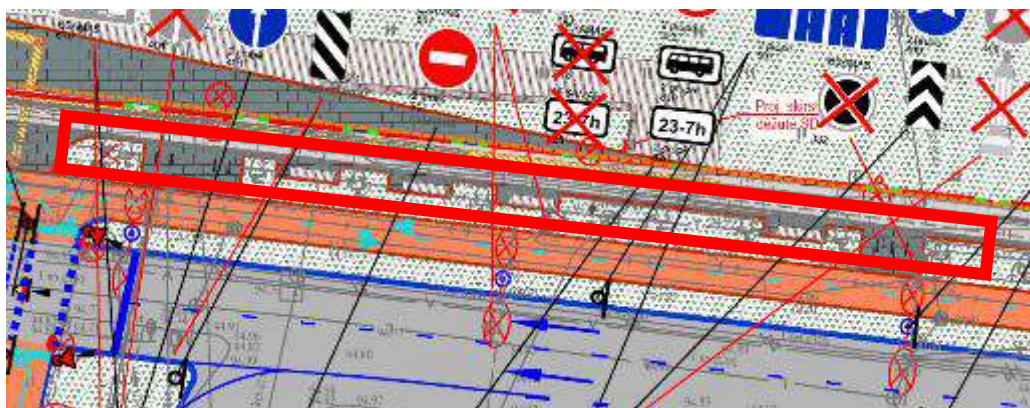
Svarbos laipsnis: žemas

Vieta: takai

Trūkumas:

numatomi „kampuoti“, be sklandžių pereinų takai.

Pavyzdžiui:



Trūkumo poveikis eismo saugumui:

galimas nesklandus bei nesaugus pažeidžiamų eismo dalyvių eismas.

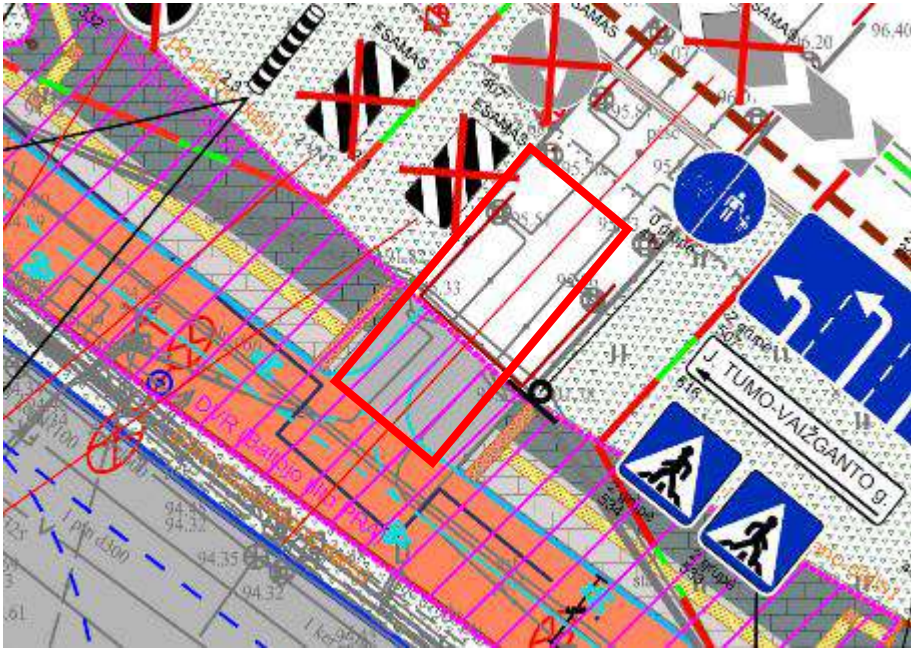
Pasiūlymai:

siūlome projektuojamų šaligatvių kampus užapvalinti.

Pavyzdžiui:



Kelio infrastruktūros saugumo trūkumu apibūdinimas

Eilės numeris: 17
Svarbos laipsnis: žemas
Vieta: dviračių eismo juosta ties baltuoju tiltu
Trūkumas: <ul style="list-style-type: none"> vizualiai dviračių eismo juosta nesiskiria nuo pėsčiųjų eismo juostos; nėra informuojama apie dviračių eismo juostoje vykstanti dvipusį eismą. 
Trūkumo poveikis eismo saugumui: <ul style="list-style-type: none"> nebus išlaikytas homogeniškumas. Galimas pėsčiųjų eismas dviračių eismo juostoje; neinformavus dviratininkus apie dvipusį eismą, galimas dviratininkų klaidinimas.
Pasiūlymai: <ul style="list-style-type: none"> rekomenduojame dviračių eismo juostą numatyti raudonos spalvos; siūlome dviračių eismo juostoje numatyti paženklinėti horizontaliuoju ženkliniu Nr. 1.23 „dviračio simbolis“ su baltomis rodyklėmis Nr. 1.16.

Kelio infrastruktūros saugumo trūkumo apibūdinimas

Eilės numeris: 18

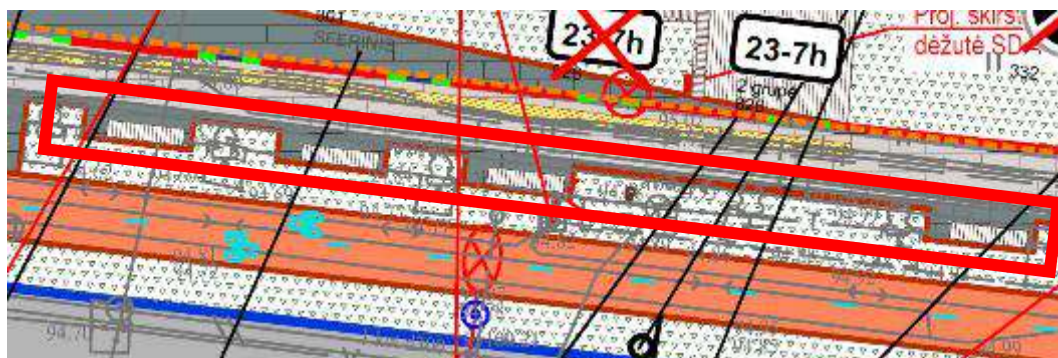
Svarbos laipsnis: žemas

Vieta: poilsio aikštelės

Trūkumas:

nėra aišku, ar poilsio aikštelėse bus numatyta laisva erdvė neįgaliojo vežimėlyje esančiam žmogui sustoti ir pailsėti.

Pavyzdžiui:



Trūkumo poveikis eismo saugumui:

pažeidžiamiems eismo dalyviams aikštelė bus nepatogi – nebus numatytos vietos, kur atsisėsti ir pailsėti.

Pasiūlymai:

siūlome poilsio aikštelėse numatyti suoliukus, paliekant laisvas ne mažesnio kaip 900 mm pločio ir 1200 mm ilgio erdves vežimėliais judantiems asmenims.

Pavyzdžiui:



Kelio infrastruktūros saugumo trūkumo apibūdinimas

Eilės numeris: 19

Svarbos laipsnis: žemas

Vieta: audituojamas objektas

Trūkumas:

tarp taktilinių indikatorių ir vertikalių kliūčių tikėtina nėra užtikrintas pakankamas atstumas.

Pavyzdžiui:



Trūkumo poveikis eismo saugumui:

neužtikrinant saugaus ir patogaus regos negalią turinčių asmenų judėjimo, jie bus klaidinami.

Pasiūlymai:

siūlome per visą taktilinių indikatorių ilgį iš abiejų indikatoriaus pusių užtikrinti laisvą nuo vertikalių kliūčių atstumą (0,60 m).

Kelio infrastruktūros saugumo trūkumo apibūdinimas

Eilės numeris: 20

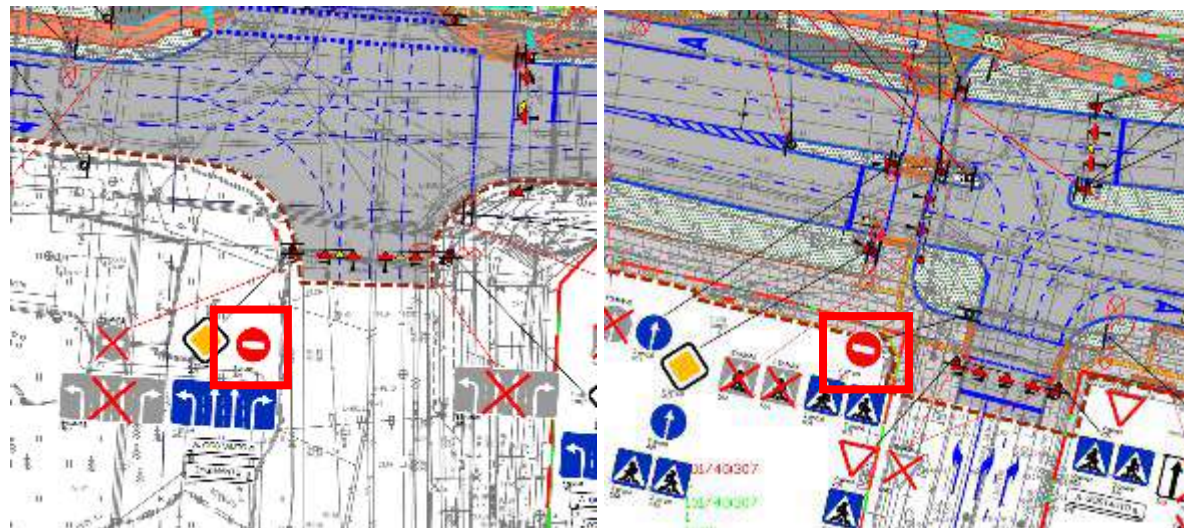
Svarbos laipsnis: žemas

Vieta: audituojamas objektas

Trūkumas:

kai kuriose vietose numatomi standartiniai kelio ženklai Nr. 301 „Įvažiuoti draudžiama“.

Pavyzdžiui:



Trūkumo poveikis eismo saugumui:

dėl visomis kryptimis sunkiau pastebimo kelio ženklo transporto priemonių vairuotojai gali netyčia įvažiuoti į priešpriešinę eismą, todėl galimi transporto priemonių susidūrimai.

Pasiūlymai:

siūlome kelio ženklus Nr. 301 „Įvažiuoti draudžiama“ numatyti lenktus per vertikalią ašį tam, kad būtų gerai pastebimi skirtingomis kryptimis.

Pavyzdžiui:



Kelio infrastruktūros saugumo trūkumo apibūdinimas

Eilės numeris: 21

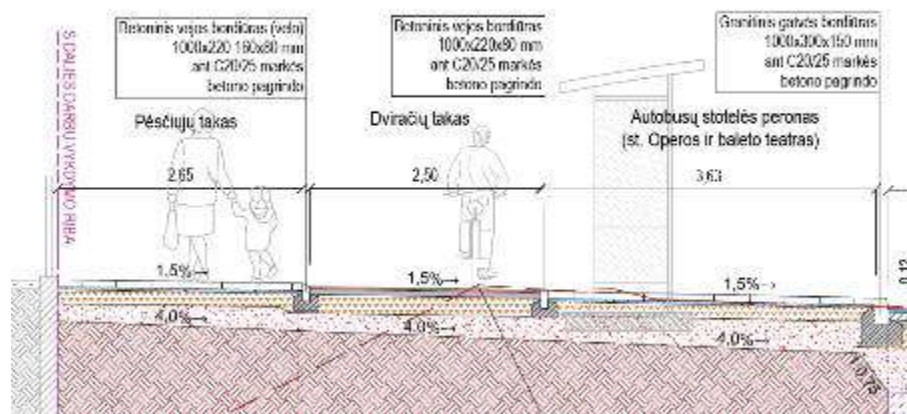
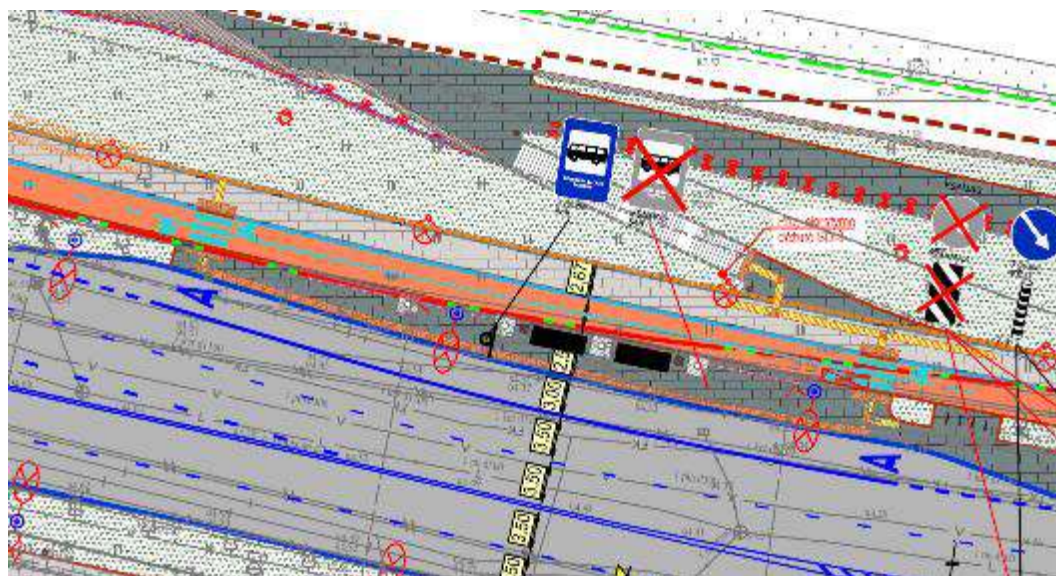
Svarbos laipsnis: žemas

Vieta: ties dviračių tako ir pėsčiųjų judėjimo trasos sankirtomis

Trūkumas:

nėra aišku, ar ties dviračių tako ir pėsčiųjų judėjimo trasos sankirtomis bordiūrai nuleisti iki dviračių tako lygio.

Pavyzdžiui:



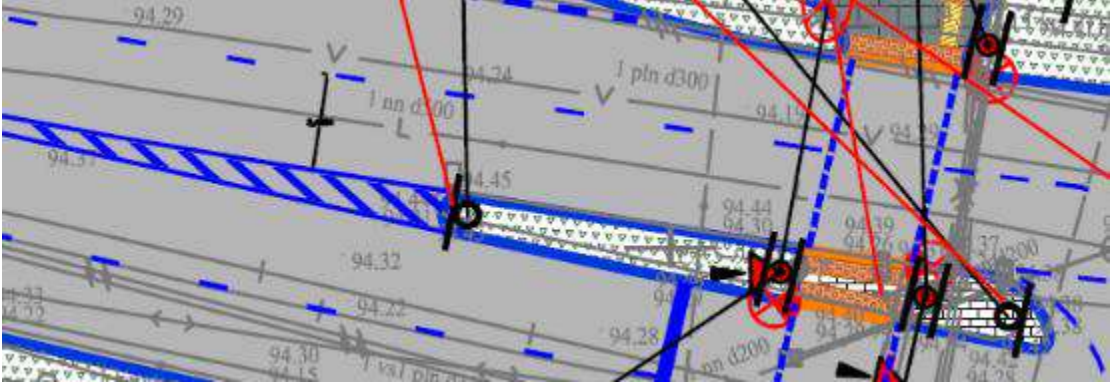
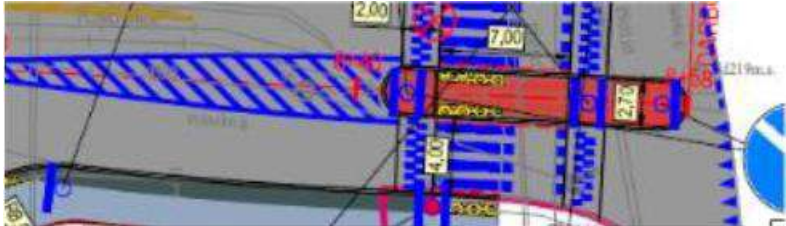

Trūkumo poveikis eismo saugumui:

dėl didelio aukščių skirtumo pažeidžiamiems eismo dalyviams, ypač su neįgaliojo vežimėliu ar tėvams su vaikų vežimėliu, gali būti sudėtinga ar net neįmanoma kirsti dviračių taką ties pėsčiųjų judėjimo trasos ir dviračių tako sankirtomis.

Pasiūlymai:

siūlome numatyti ne didesni, kaip 5 mm peraukštėjimą pėsčiųjų judėjimo trasoje.

Kelio infrastruktūros saugumo trūkumu apibūdinimas

Eilės numeris: 22
Svarbos laipsnis: žemas
Vieta: saugos salelės
Trūkumas: horizontalusis ženklinimas 1.1 „Siaura ištisinė linija“ nukreipia tiesiai į iškiliają saugos salelę. <p><i>Pavyzdžiui:</i></p> 
Trūkumo poveikis eismo saugumui: horizontalusis ženklinimas 1.1 „Siaura ištisinė linija“ nukreipia tiesiai į iškiliają saugos salelę, todėl transporto priemonių vairuotojai manevruodami gali užvažiuoti ant kliūtis. Užvažiavimo tikimybė ypač padidėja esant blogoms matomumo sąlygoms (pvz., esant rūkui ar sningant). <p>Pasiūlymai:</p> <p>siūlome horizontalųjį ženklinimą 1.1 siūlome numatyti atitrauktą nuo salelės: atstumas tarp bordiūro ir linijos 1.1 krašto, įskaitant linijos plotį turėtų būti ne mažesnis kaip 0,40 m. Toks ženklinimas vizualiai susiaurins kelio važiuojamąją dalį, todėl skatins transporto priemonių vairuotojus priletinti.</p> <p><i>Pavyzdžiui:</i></p>  

Kelio infrastruktūros saugumo trūkumo apibūdinimas

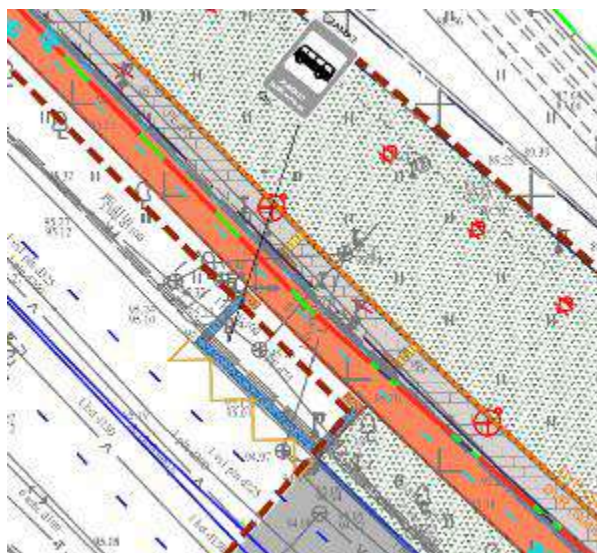
Eilės numeris: 23

Svarbos laipsnis: žemas

Vieta: Alberto Goštauto st.

Trūkumas:

maršrutinio transporto stotelė numatyta be pavidijono.



Trūkumo poveikis eismo saugumui:

ties maršrutinio transporto stotele nenumačius pavidijono nebus užtikrinamos patogios ir saugios pažeidžiamų eismo dalyvių sąlygos.

Pasiūlymai:

siūlome maršrutinio transporto priemonių stotelę numatyti su laukimo pavidijonu.

Pavyzdžiui:



Kelio infrastruktūros saugumo trūkumo apibūdinimas

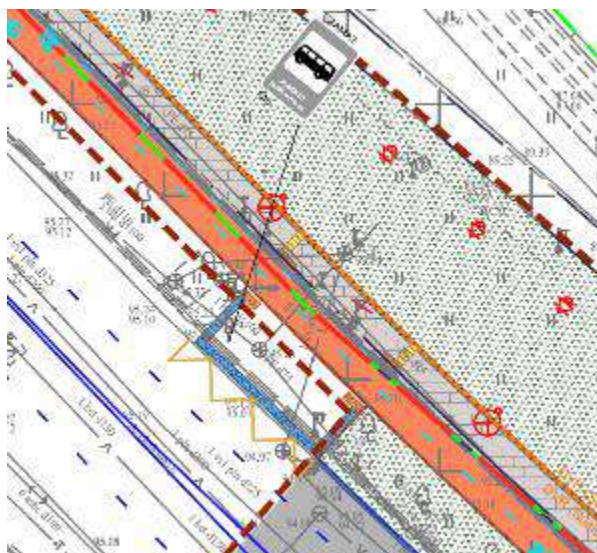
Eilės numeris: 24

Svarbos laipsnis: žemas

Vieta: Alberto Goštauto st.

Trūkumas:

maršrutinio transporto stotelė nepažymėta A raide.

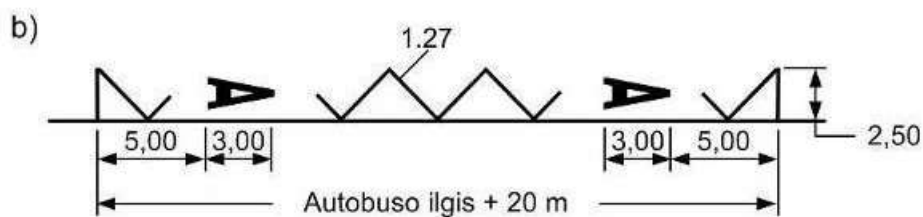


Trūkumo poveikis eismo saugumui:

sumažėja maršrutinio transporto priemonių stotelės atpažįstamumas.

Pasiūlymai:

siūlome maršrutinio transporto priemonių stotelę kartu su Nr. 1.27 „Geltona siaura linija pažymėtas zigzagas“ paženklinti horizontaliuoju ženkliniu 1.21 „A“.



Kelio infrastruktūros saugumo trūkumo apibūdinimas

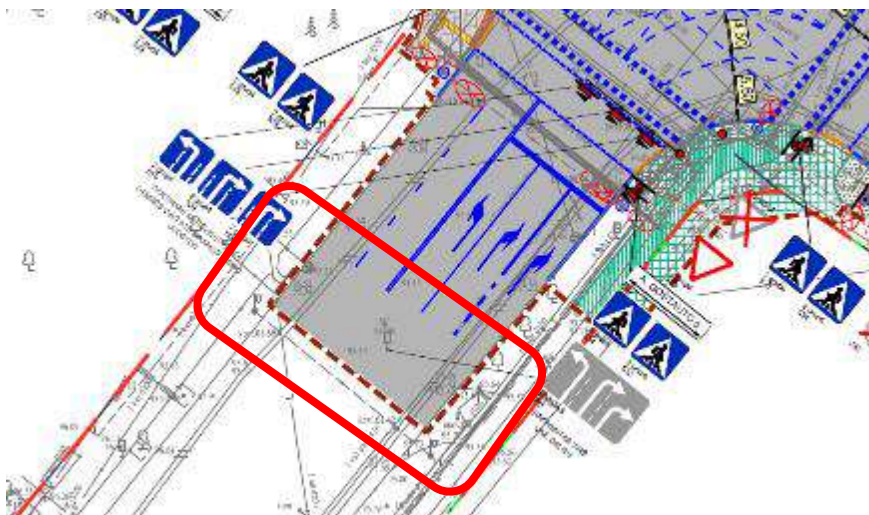
Eilės numeris: 25

Svarbos laipsnis: žemas

Vieta: J. Tumo–Vaižganto g.

Trūkumas:

nėra aišku, ar projektuojami horizontaliojo ženklinimo sprendiniai bus suvesti su esama situacija.



Trūkumo poveikis eismo saugumui:

netinkamai suvedus projektinius sprendinius su esama situacija, galimas nesklaidus pažeidžiamų eismo dalyvių ir transporto priemonių eismas.

Pasiūlymai:

siūlome projekto sprendinius sklandžiau suvesti su esama situacija.

Kelio infrastruktūros saugumo trūkumo apibūdinimas

Eilės numeris: 26

Svarbos laipsnis: žemas

Vieta: sankryžos

Trūkumas:

sankryžose yra skirtingai numatyta eismo juostas ženklinanti kelio ženklais, pavyzdžiui, J. Tumo–Vaižganto g. be kelio ženklų Nr. 507 „Eismo kryptys sankryžoje“ numatyti ir kelio ženklai Nr. 509 „Eismo kryptis sankryžoje į dešinę“, Nr. 510 „Eismo kryptis sankryžoje į kairę“. Kitose vietose ties sankryžomis yra numatyti tik kelio ženklai Nr. 507 „Eismo kryptys sankryžoje“.



Trūkumo poveikis eismo saugumui:

nebus išlaikytas homogeniškumas. Vienose sankryžose eismo juostos bus paženklintos aiškiau, nei kitose.

Pasiūlymai:

rekomenduojame apsvarstyti kelio ženklų Nr. Nr. 508–512 įrengimo galimybę ir kitose sankryžose/gatvėse.

Kelio infrastruktūros saugumo trūkumo apibūdinimas

Eilės numeris: 27

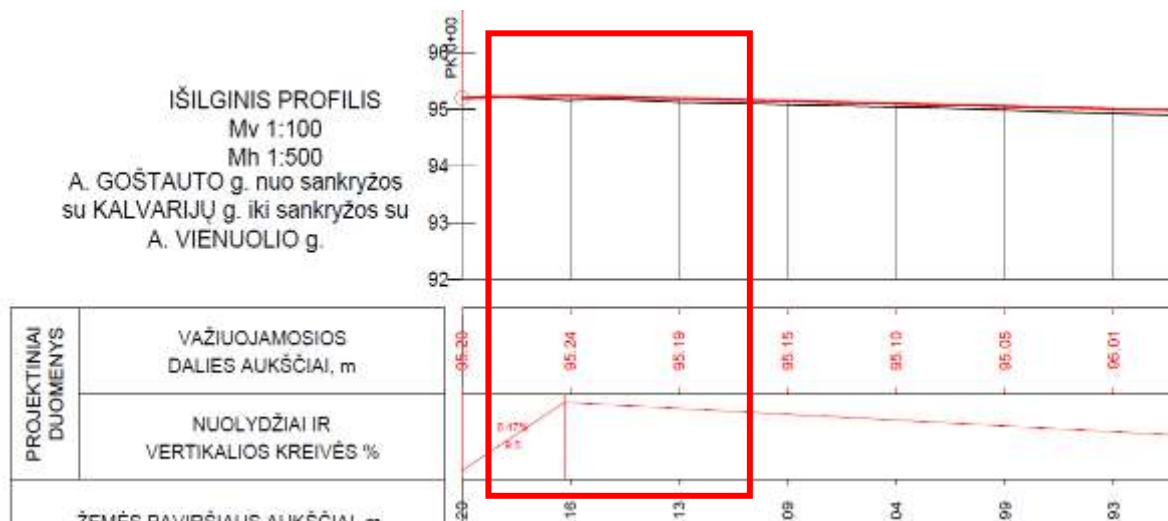
Svarbos laipsnis: žemas

Vieta: audituojamas objektas

Trūkumas:

išilginio profilio projektinė linija numatoma su lūžiais, be vertikalųjų kreivių.

Pavyzdžiui:











Trūkumo poveikis eismo saugumui:

sudėtingesnis transporto priemonės valdymas, gali eismo įvykiai, ypač esant blogoms oro sąlygoms.

Pasiūlymai:

siūlome numatyti sklandžias važiuojamosios dalies trajektorijas, išilginio profilio projektinės linijos lūžiuose numatant vertikaliąsias kreives.

3. VAIZDO MEDŽIAGA





VILNIAUS MIESTO SAVIVALDYBĖS ADMINISTRACIJOS INFRASTRUKTŪROS GRUPĖS PROTOKOLAS

DĖL „A.GOŠTAUTO G. DALIES, ĮRENGIANT PĖSČIŲJŲ IR DVIRAČIŲ TAKUS, J. TUMO – VAIŽGANTO G., VASARIO 16-OSIOS G., A. VIENUOLIO G., A. JAKŠTO G., VILNIAUS G., ŽYGIMANTŲ G. KAPITALINIO REMONTO, LIETAUS NUOTEKŲ TINKLŲ STATYBOS, PĖSČIŲJŲ TAKO IR KITŲ INŽINERINIŲ STATINIŲ (ATRAMINIŲ SIENELIŲ, APŽVALGOS AIKŠTELĖS) STATYBOS KAIRĖJE NERIES KRANTINĖJE NUO ŽALIOJO TILTO IKI BALTOJO TILTO ŽEMĖS SKLYPE, KAD. NR. 101/40:102, VILNIUJE, VILNIAUS M. SAV.“ PROJEKTO KELIŲ SAUGUMO AUDITO ATASKAITOS

2025-05- Nr. A51- /25 (3.3.2.26E-INF)

Pasitarimas vyko 2025-05-13 14 val. 00 min., per Microsoft Teams programą, videokonferencijos būdu.

Pasitarimo pirmininkė – Infrastruktūros grupės patarėja Sonata Čapienė

Pasitarimo sekretorius –Infrastruktūros grupės patarėjas Jaroslav Kliukovski

DALYVAUJA:

Sonata Čapienė- Infrastruktūros grupės patarėja

Arūnas Visockas- Infrastruktūros grupės vyresnysis patarėjas

Vaida Bončkienė- Infrastruktūros grupės vyresnioji patarėja

Asta Pugačiauskienė- Infrastruktūros grupės specialistė

Eglė Marčišauskė – Eismo organizavimo skyriaus vadovė

Vladislav Prišmont – JUDU eismo inžinierius

Aja Tumavičė - Kelių saugumo audito vadovė

Rytis Batavičius – UAB „Realprojektas“ projekto susisieikimo dalies vadovas

Vitalijus Aleksandrovas – UAB „Urban line“ projekto vadovas

Aušrinė Griškevičiūtė-Gečienė - UAB „Urban line“ projekto koordinatorė

Martynas Marozas - MB “Martyno Marozo architektūra ir planavimas” sklypo plano dalies rengėjas

Sandra Volosenko - UAB „Realprojektas“ projekto susisieikimo dalies vadovė

Aivaras Mockus - UAB „Realprojektas“ projekto inžinierius

Linus Urba – UAB „Vilniaus vystymo kompanijos“ projekto vadovas

Lina Deikuvienė - UAB „Vilniaus vystymo kompanijos“ projektavimo valdymo vadovė

Rasa Rudytė Murauskienė - UAB „Vilniaus vystymo kompanijos“ projektavimo valdymo vadovė

Dėl „A.Goštauto g. dalies, įrengiant pėsčiųjų ir dviračių takus, J. Tumo – Vaižganto g., Vasario 16-osios g., A. Vienuolio g., A. Jakšto g., Vilniaus g., Žygimantų g. kapitalinio remonto, lietaus nuotekų tinklų statybos, pėsčiųjų tako ir kitų inžinerinių statinių (atraminių sienelių, apžvalgos aikštelės) statybos kairėje Neries krantinėje nuo Žaliojo tilto iki Baltojo tilto žemės sklype, kad. Nr. 101/40:102, Vilniuje, Vilniaus m. sav. “ Kelių saugumo audito ataskaitos

	SVARSTYTA	NUTARTA
1	<p>Vieta: takai kai kuriose vietose numatytos netinkamos arba nenumatytos taktilinių indikatorių schemas</p> <p>Siūloma:</p> <ul style="list-style-type: none"> • taktilinius indikatorius numatyti pagal tipines schemas; • siūloma numatyti taktilinius indikatorius visose vietose, kuriose reikia įrengti nukreipiančius bei 	<p>1. Atsižvelgta. Projektiniai sprendiniai bus pakoreguoti.</p>

	<p>įspėjančius elementus tam, kad regos negalią turintys žmonės būtų įspėti apie krypties pasikeitimą ar galimą tako išsišakojimą, traukos objektus, aukščių pasikeitimą, stacionarias kliūtis ir kt.</p>	
2	<p>Vieta: Žygimantų g. ties Goštauto g.-Vilniaus g.-Žygimantų g.-Kalvarijų g. sankryža</p> <ul style="list-style-type: none"> • numatyta šviesoforais reguliuojama pėsčiųjų perėja per dviračių taką, nors dviračių take nėra šviesoforų; • laukimo aikštelė ties perėja yra netinkamų matmenų, be taktilinių indikatorių. <p>Pasiūlymai: vietoje šviesoforu reguliuojamos pėsčiųjų perėjos siūlome numatyti tipinį sprendinį su horizontaliuoju ženkliniu paženklinta pėsčiųjų perėja dviračių take. Tarp šviesoforu reguliuojamos perėjos ir dviračių tako siūlome įrengti tinkamo pločio laukimo aikštelę su taktiliniais indikatoriais.</p>	<p>2. Iš dalies atsižvelgta. Nutarta atsisakyti dviračių šviesoforinio reguliavimo. Ties sankryža įrengti bendrą pėsčiųjų-dviračių laukimo erdvę (aikštelę) iš kitos medžiagos (pvz. juodos spalvos asfalto ar kt. medžiagos, parinkti). Zoną papildomai paženklinti.</p>
3	<p>Vieta: A. Goštauto g. šviesoforais reguliuojamoje sankryžoje numatytas skirtingas eismo juostos skaičius: iš vienos eismo juostos be sklandžios pereinamos pereinama į dvi eismo juostas.</p> <p>Siūloma numatyti vieną eismo juostą, kadangi tokiam trumpame ruože dvi eismo juostos laidumo nepadidins, bet tikėtina padidins avaringumą.</p>	<p>3. Neatsižvelgta. Gatvės važiuojamoji dalis nebus siaurinama (paliekama esama).</p>
4	<p>Apribotos matomumo sąlygos dėl pastatų, želdinių, statomų transporto priemonių.</p> <p>Siūloma visame objekte, papildomai įvertinti matomumo sąlygas ir kuriose vietose neužtikrinamos pakankamo matomumo sąlygos, apriboti transporto priemonių stovėjimą arba taikyti papildomas matomumą gerinančias ar eismo saugumą didinančias priemones, pavyzdžiui, kelio veidrodžius, įspėjamąjį ženklumą ir kt.</p>	<p>4. Atsižvelgta. Projektiniai sprendiniai bus pakoreguoti.</p>
5	<p>Nėra aišku, ar numatomi želdiniai neparibos matomumo ties perėjomis, takų sankirtomis, sankryžomis, nuvažiomis ir kt. Taip pat nėra aišku, ar želdiniai perspektyvoje neišsiplės iki eismo zonų.</p>	<p>5. Siūlymui pritarta. Projektuotojai įvertins projektinius sprendinius (t.t. krūmų rūšis dėl realaus jų dydžio) ir atliks korekcijas esant poreikiui.</p>

	<p>Siūloma užtikrinti reikalaujamas matomumo sąlygas ties perėjomis, nuovažomis, sankryžomis ir kt. Taip pat atkreiptinas dėmesys, kad ties perėjomis turi būti numatytos laisvos nuo kliūčių zonos (schemoje La; Lb);</p>	
6	<p>Vieta: maršrutinio transporto priemonių stotelės. Kai kurios maršrutinio transporto priemonių stotelių įvažos numatytos netipinių matmenų, kai kurios – be įvažų. rekomenduojame maršrutinės transporto priemonių stotelės įvažas numatyti kitokios spalvos ir tekstūros.</p>	6. Rekomendacija priimta.
7	<p>Vieta: dviračių takai. Ne visose pavojingose dviračių tako vietose priešingų krypčių dviračių srautai numatyti atskirti horizontaliuoju ženkliniu Nr. 1.1 „Siaura ištisinė linija“. Siūloma pavojingose vietose (pavyzdžiui, prieš pėsčiųjų perėjas dviračių takuose, prieš sankirtas su šalutinėmis gatvėmis, staigiuose vingiuose ir pan.) priešingų krypčių dviračių srautus atskirti horizontaliojo horizontaliuoju ženkliniu 1.1 „Siaura ištisinė linija“.</p>	7. Pritarta siūlymui. Projektiniai sprendiniai bus pakoreguoti.
8	<p>Vieta: ties pėsčiųjų perėjomis ir dviračių pervažomis. Nėra aišku, ar ties pėsčiųjų perėjomis ir dviračių pervažomis numatomas kryptinis apšvietimas. Siūloma ties visomis pėsčiųjų perėjomis ir dviračių pervažomis numatyti kryptinį apšvietimą, kuris aiškiai išskirtų perėjas ir pervažas. Apšvietimo atramos turi būti įrengtos abiejose kelio važiuojamosios dalies pusėse ties perėjos pradžia taip, kad pėstieji įžengiantys į perėją būtų apšviečiami iš atvažiuojančiojo vairuotojo pusės, pastarojo neakinant.</p>	8. Pritarta siūlymui. Projektiniai sprendiniai bus pakoreguoti.
9	<p>Nėra aišku, ar kelio ženklai, atramos, dviračių stovėjimo vietos nenumatytos per arti pažeidžiamų eismo dalyvių judėjimo trasos, važiuojamosios dalies. Siūloma greta eismo zonų užtikrinti reikiamą gabaritą.</p>	9. Pritarta siūlymui. Projektiniai sprendiniai bus pakoreguoti.
10	<p>Vieta: ties dviračių tako ir pėsčiųjų judėjimo trasos sankirta. Kai kur nėra numatyta sprendinių, informuojančių dviratininkus apie sankirtą su pėsčiųjų judėjimo trasa.</p>	10. Pritarta. Projektiniai sprendiniai bus pakoreguoti.

	<p>Siūloma tam, kad būtų užtikrintas aiškus, saugus ir patogus pažeidžiamų eismo dalyvių eismas, siūlome vietose, kurioje intensyvios pėsčiųjų trasos susikerta su dviračių taku, įrengti horizontalaus ženklavimo sprendinius, kurie atkreiptų dviratininkų dėmesį, kad jo trasoje galimi pėstieji.</p>	
11	<p>Vieta: takai</p> <p>Takų sankirtose tikėtina bus riboto matomumo sąlygos, pavyzdžiui, dėl medžių, dviračių stovų.</p> <p>Siūloma visame take papildomai įvertinti matomumo sąlygas ir vietose, kuriose neužtikrinamos pakankamo matomumo sąlygos, siūlome krūmus ir medžius pašalinti ar apgenėti, nenumatyti matomumą ribojančių kelio įrenginių/statinių arba taikyti papildomas matomumą gerinančias ar eismo saugumą didinančias priemones, pavyzdžiui, kelio veidrodžius, įspėjamąjį ženklinimą ar kt.</p>	11. Pritarta. Projektiniai sprendiniai bus pakoreguoti.
12	<p>Vieta: Alberto Goštauto st.</p> <p>Iš pirmos eismo juostos numatoma nukreipti transporto priemonės į eismo juostą, kurioje iš karto už sankryžos gatvės važiuojamojoje dalyje yra numatoma maršrutinio transporto stotelė.</p> <p>Siūloma maršrutinio transporto priemonių stotelę numatyti su įvažą.</p>	12. Iš dalies pritarta. Įvažą nėra projektuojama. Maršrutinio transporto stotelės įvažos zona bus paženklinta horizontaliuoju ženklinimu.
13	<p>Nėra aišku, ar bus numatyti tinkami paviršinio (lietaus) vandens nuleidimo sprendiniai.</p> <p>Siūloma numatyti tinkamus paviršinio (lietaus) vandens nuleidimo sprendinius ir juos pavaizduoti brėžiniuose.</p>	13. Pritarta. Projektiniai sprendiniai bus pakoreguoti.
14	<p>Kai kuriose vietose projektiniai sprendiniai nesuderinti tarpusavyje.</p> <p><i>Pavyzdžiui, sankryžoje su Vasario 16-osios g. kelio ženklai Nr. 507 leidžia sukti į kairę iš dviejų eismo juostų, nors pagal horizontalųjį ženklinimą matyti, kad posūkis į kairę galimas tik iš vienos juostos.</i></p> <p>Siūloma visame objekte kelio ženklus ir horizontalųjį ženklinimą tarpusavyje suderinti.</p>	14. Pritarta. Projektuotojai įvertins projektinius sprendinius ir atliks patikslinimus.
15	<p>Vieta: šviesoforu reguliuojamos pėsčiųjų perėjos ir pervažos</p> <ul style="list-style-type: none"> • kai kurios šviesoforu reguliuojamos pėsčiųjų perėjos ir dviračių pervažos yra numatytos nestatmenos gatvės važiuojamajai daliai; • nėra aišku, ar šviesoforai 	15. Pritarta. Projektuotojai įvertins projektinius sprendinius bei, esant galimybei, atsižvelgs į siūlymus.

	<p>užtikrins saugų pažeidžiamų eismo dalyvių eismą (laukimo trukmė, pritaikymas žmonėms su regos negalia ir kt.).</p> <p>Siūloma:</p> <ul style="list-style-type: none"> • siūloma šviesoforais reguliuojamas pėsčiųjų perėjas ir dviračių pervažas numatyti statmenas gatvės važiuojamajai daliai; • siūloma numatyti pakankamą žalio šviesoforo signalo pėstiesiems trukmę. Turi būti įvertintas pėsčiųjų skaičiuojamasis greitis (1,2 m/s). Reikia užtikrinti, kad degant šviesoforo žaliajam signalui, įskaitant šviesoforo žalia mirksinčio signalo trukmę, pėsčiasis pereitų ne mažiau kaip pusę važiuojamosios kelio dalies. Jeigu reikia pereiti perėją per dvi važiuojamąsias dalis, žalio šviesoforo signalo laikas turėtų trukti tiek, kad būtų galima spėti pereiti platesniąją važiuojamąją dalį, saugumo salelę arba skiriamąją juostą ir ne mažiau kaip pusę antrosios važiuojamosios dalies; • siūloma ties visais šviesoforais reguliuojamomis perėjomis/pervažomis numatyti pažeidžiamiems eismo dalyviams skirtus šviesoforus. Siūlome numatyti šviesoforus, pritaikytus pėstiesiems su regos negalia. 	
16	<p>Vieta: takai</p> <p>Numatomi „kampuoti“, be sklandžių pereigų takai.</p> <p>Siūloma projektuojamų šaligatvių kampus užapvalinti.</p>	16. Pritarta. Projektiniai sprendiniai bus pakoreguoti.
17	<p>Vieta: dviračių eismo juosta ties baltuoju tiltu</p> <ul style="list-style-type: none"> • vizualiai dviračių eismo juosta nesiskiria nuo pėsčiųjų eismo juostos; • nėra informuojama apie dviračių eismo juostoje vykstanti dvipusį eismą. <p>Pasiūlymai:</p> <ul style="list-style-type: none"> • rekomenduojama dviračių eismo juostą numatyti raudonos spalvos; • siūloma dviračių eismo juostoje numatyti paženklinėti horizontaliuoju ženklinimu Nr. 1.23 „dviračio simbolis“ su baltomis rodyklėmis Nr. 1.16. 	17. Iš dalies atsižvelgta. Pritarta siūlymui dėl ženklinimo.
18	<p>Vieta: poilsio aikštelės</p> <p>Nėra aišku, ar poilsio aikštelėse bus numatyta laisva erdvė neįgaliojo</p>	18. Pritarta.

	<p>vežimėlyje esančiam žmogui sustoti ir pailsėti.</p> <p>Siūloma poilsio aikštelėse numatyti suoliukus, paliekant laisvas ne mažesnio kaip 900 mm pločio ir 1200 mm ilgio erdves vežimėliais judantiems asmenims.</p>	
19	<p>Tarp taktilinių indikatorių ir vertikalių kliūčių tikėtina nėra užtikrintas pakankamas atstumas.</p> <p>Siūloma per visą taktilinių indikatorių ilgį iš abiejų indikatoriaus pusių užtikrinti laisvą nuo vertikalių kliūčių atstumą (0,60 m).</p>	19. Pritarta. Projektiniai sprendiniai bus pakoreguoti.
20	<p>Kai kuriose vietose numatomi standartiniai kelio ženklai Nr. 301 „Įvažiuoti draudžiama“.</p> <p>Siūloma kelio ženklus Nr. 301 „Įvažiuoti draudžiama“ numatyti lenktus per vertikalią ašį tam, kad būtų gerai pastebimi skirtingomis kryptimis.</p>	20. Pritarta.
21	<p>Vieta: ties dviračių tako ir pėsčiųjų judėjimo trasos sankirtomis</p> <p>Nėra aišku, ar ties dviračių tako ir pėsčiųjų judėjimo trasos sankirtomis bordiūrai nuleisti iki dviračių tako lygio.</p> <p>Siūloma numatyti ne didesni, kaip 5 mm peraukštėjimą pėsčiųjų judėjimo trasoje.</p>	21. Pritarta.
22	<p>Vieta: saugos salelės</p> <p>Horizontalusis ženklinimas 1.1 „Siaura ištisinė linija“ nukreipia tiesiai į iškiliają saugos salelę.</p> <p>Siūloma horizontalųjį ženklinimą 1.1 numatyti atitrauktą nuo salelės: atstumas tarp bordiūro ir linijos 1.1 krašto, įskaitant linijos plotį turėtų būti ne mažesnis kaip 0,40 m. Toks ženklinimas vizualiai susiaurins kelio važiuojamąją dalį, todėl skatins transporto priemonių vairuotojus prilėtinti.</p>	22. Pritarta.
23	<p>Vieta: Alberto Goštauto st.</p> <p>Maršrutinio transporto stotelė numatyta be paviļjono.</p> <p>Siūloma maršrutinio transporto priemonių stotelę numatyti su laukimo paviļjonu.</p>	23. Pritarta iš dalies. Stotelė yra už darbų vykdymo ribos. Pažymėti išnaša, kad atskiru projektu gali būti įrengtas paviļjonas.
24	<p>Vieta: Alberto Goštauto st.</p> <p>Maršrutinio transporto stotelė nepažymėta A raide.</p> <p>Siūloma maršrutinio transporto priemonių stotelę kartu su Nr. 1.27 „Geltona siaura linija pažymėtas zigzag“ paženklinėti horizontaliuoju ženklinimu 1.21 „A“.</p>	24. Pritarta. Projektiniai sprendiniai bus pakoreguoti.

25	<p>Vieta: J. Tumo–Vaižganto g. Nėra aišku, ar projektuojami horizontaliojo ženklinimo sprendiniai bus suvesti su esama situacija. Siūloma projekto sprendinius sklandžiau suvesti su esama situacija.</p>	25. Pritarta. Projektiniai sprendiniai bus pakoreguoti.
26	<p>Vieta: sankryžos sankryžose yra skirtingai numatyta eismo juostas ženklini kelio ženklais, pavyzdžiui, J. Tumo–Vaižganto g. be kelio ženklų Nr. 507 „Eismo kryptys sankryžoje“ numatyti ir kelio ženklai Nr. 509 „Eismo kryptis sankryžoje į dešinę“, Nr. 510 „Eismo kryptis sankryžoje į kairę“. Kitose vietose ties sankryžomis yra numatyti tik kelio ženklai Nr. 507 „Eismo kryptys sankryžoje“. Rekomenduojama apsvarstyti kelio ženklų Nr. Nr. 508–512 įrengimo galimybę ir kitose sankryžose/gatvėse.</p>	26. Rekomendacija priimta.
27	<p>Išilginio profilio projektinė linija numatoma su lūžiais, be vertikalųjų kreivių. Siūloma numatyti sklandžias važiuojamosios dalies trajektorijas, išilginio profilio projektinės linijos lūžiuose numatant vertikalias kreives.</p>	27. Pritarta. Projektiniai sprendiniai bus pakoreguoti.

Patarėja

Sonata Čapienė

DETALŪS METADUOMENYS

Dokumento sudarytojas (-ai)	Vilniaus miesto savivaldybė 188710061, Konstitucijos pr. 3, LT-09601, Vilnius
Dokumento pavadinimas (antraštė)	DĖL „A.GOŠTAUTO G. DALIES, ĮRENGIANT PĖSČIŲJŲ IR DVIRAČIŲ TAKUS, J. TUMO – VAIŽGANTO G., VASARIO 16-OSIOS G., A. VIENUOLIO G., A. JAKŠTO G., VILNIAUS G., ŽYGMANTŲ G. KAPITALINIO REMONTO, LIETAUS NUOTEKŲ TINKLŲ STATYBOS, PĖSČIŲJŲ TAKO IR KITŲ INŽINERINIŲ STATINIŲ (ATRAMINIŲ SIENELIŲ, APŽVALGOS AIKŠTELĖS) STATYBOS KAIRĖJE NERIES KRANTINĖJE NUO ŽALIOJO TILTO IKI BALTOJO TILTO ŽEMĖS SKLYPE, KAD. NR. 101/40:102, VILNIUJE, VILNIAUS M. SAV.“ PROJEKTO KELIŲ SAUGUMO AUDITO ATASKAITOS
Dokumento registracijos data ir numeris	2025-05-19 Nr. A51-83798/25
Dokumento gavimo data ir dokumento gavimo registracijos numeris	–
Dokumento specifikacijos identifikavimo žymuo	ADOC-V1.0
Parašo paskirtis	Pasirašymas
Parašą sukūrusio asmens vardas, pavardė ir pareigos	Sonata Čapienė, Infrastruktūros grupės patarėja, Infrastruktūros grupė
Sertifikatas išduotas	SONATA ČAPIENĖ LT
Parašo sukūrimo data ir laikas	2025-05-19 16:22:24 (GMT+03:00)
Parašo formatas	XAdES-T
Laiko žymoje nurodytas laikas	2025-05-19 16:22:42 (GMT+03:00)
Informacija apie sertifikavimo paslaugų teikėją	EID-SK 2016, AS Sertifitseerimiskeskus EE
Sertifikato galiojimo laikas	2021-07-15 14:06:40 – 2026-07-14 23:59:59
Informacija apie būdus, naudotus metaduomenų vientisumui užtikrinti	"Registravimas" paskirties metaduomenų vientisumas užtikrintas naudojant "RCSC IssuingCA-2, VI Registru Centras - i.k. 124110246 LT" išduotą sertifikatą "Dokumentų valdymo sistema Avilys, Vilniaus miesto savivaldybės administracija, į.k. 188710061 LT", sertifikatas galioja nuo 2024-12-18 11:49:40 iki 2027-12-18 11:49:40
Pagrindinio dokumento priedų skaičius	–
Pagrindinio dokumento pridedamų dokumentų skaičius	–
Priedamo dokumento sudarytojas (-ai)	–
Priedamo dokumento pavadinimas (antraštė)	–
Priedamo dokumento registracijos data ir numeris	–
Programinės įrangos, kuria naudojantis sudarytas elektroninis dokumentas, pavadinimas	Dokumentų valdymo sistema „Avilys“, versija 3.5.84.1
Informacija apie elektroninio dokumento ir elektroninio (-ių) parašo (-ų) tikrinimą (tikrinimo data)	Atitinka specifikacijos keliamus reikalavimus. Visi dokumente esantys elektroniniai parašai galioja (2025-05-19 16:24:10)
Paieškos nuoroda	–
Papildomi metaduomenys	Nuorašą suformavo 2025-05-19 16:24:10 Dokumentų valdymo sistema „Avilys“

AUDITORIUS: VILNIUS TECH
STATYTOJAS: VILNIAUS MIESTO SAVIVALDYBĖ
PROJEKTO VALDYTOJAS: UAB „VILNIAUS VYSTYMO KOMPANIJA“
PROJEKTUOTOJAI: UAB „URBAN LINE“ / UAB „REALPROJEKTAS“ / MB „Martyno Marozo architektūra ir planavimas“

PROJEKTO PAVADINIMAS: A. Goštauto g. dalies, įrengiant pėsčiųjų ir dviračių takus, J. Tumo – Vaižganto g., Vasario 16-osios g., A. Vienuolio g., A. Jakšto g., Vilniaus g., Žygimantų g. kapitalinio remonto, lietaus nuotekų tinklų statybos, pėsčiųjų tako ir kitų inžinerinių statinių (atraminių sienelių, apžvalgos aikštelės) statybos kairėje neries krantinėje nuo Žaliojo tilto iki Baltojo tilto žemės sklype, kad. Nr. 101/40:102, Vilniuje, Vilniaus m. sav.

PROJEKTO KELIŲ SAUGUMO AUDITO (KSA) APTARIMO PROTOKOLAS: 2025-05-19, Nr. A51-83798/25(3.3.2.26E-INF)

ATSAKYMAI Į KELIŲ SAUGUMO AUDITO TEIKTAS IR PRIIMTAS PASTABAS IR PASIŪLYMUS
2025-07-01

KSA pastabos Nr.	Pastabos tekstas	KSA aptarimo išvada	Projektuotojo atsakymas
1.	<u>Vieta:</u> takai Kai kuriose vietose numatytos netinkamos arba nenumatytos taktilinių indikatorių schemas. <u>Siūloma:</u> taktilinius indikatorius numatyti pagal tipines schemas; siūloma numatyti taktilinius indikatorius visose vietose, kuriose reikia įrengti nukreipiančius bei įspėjančius elementus tam, kad regos negalia turintys žmonės būtų įspėti apie krypties pasikeitimą ar galimą tako išsišakojimą, traukos objektus, aukščių pasikeitimą, stacionarias kliūtis ir kt.	Atsižvelgta. Projektiniai sprendiniai bus pakoreguoti	KSA pasiūlymai priimti. Visoje projekto apimtyje pakoreguoti projektuojami taktiliniai indikatoriai.
2.	<u>Vieta:</u> Žygimantų g. ties Goštauto g.-Vilniaus g.-Žygimantų g.-Kalvarijų g. sankryža. numatyta šviesoforais reguliuojama pėsčiųjų perėja per dviračių taką, nors dviračių take nėra šviesoforų; laukimo aikštelė ties perėja yra netinkamų matmenų, be taktilinių indikatorių. <u>Pasiūlymai:</u> vietoje šviesoforu reguliuojamos pėsčiųjų perėjos siūlome numatyti tipinį sprendinį su horizontaliuoju ženkliniu paženklinta pėsčiųjų perėja dviračių take. Tarp šviesoforu reguliuojamos perėjos ir dviračių tako siūlome įrengti tinkamo pločio laukimo aikštelę su taktiliniais indikatoriais.	Iš dalies atsižvelgta. Nutarta atsisakyti dviračių šviesoforinio reguliavimo. Ties sankryža įrengti bendrą pėsčiųjų-dviračių laukimo erdvę (aikštelę) iš kitos medžiagos (pvz. juodos spalvos asfalto ar kt. medžiagos, parinkti). Zoną papildomai paženklinti.	KSA pasiūlymai priimti iš dalies. Ties sankryža suprojektuota bendra pėsčiųjų-dviračių laukimo erdvė iš juodo asfalto dangos. Ši zona paženklinta horizontaliuoju ženkliniu Nr. 1.33 „Pėsčiųjų ir dviračio simboliai vienas po kitu“.
3.	<u>Vieta:</u> A. Goštauto g. šviesoforais reguliuojamoje sankryžoje numatytas skirtingas eismo juostos skaičius: iš vienos eismo juostos be sklandžios pereinamos pereinama į dvi eismo juostas.	Neatsižvelgta. Gatvės važiuojamoji dalis nebus siaurinama (paliekama esama).	KSA pasiūlymai nepriimti.

	Siūloma numatyti vieną eismo juostą, kadangi tokiam trumpame ruože dvi eismo juostos laidumo nepadidins, bet tikėtina padidins avaringumą.		
4.	Apribotos matomumo sąlygos dėl pastatų, želdinių, statomų transporto priemonių. <u>Siūloma</u> visame objekte, papildomai įvertinti matomumo sąlygas ir kuriose vietose neužtikrinamos pakankamo matomumo sąlygos, apriboti transporto priemonių stovėjimą arba taikyti papildomas matomumą gerinančias ar eismo saugumą didinančias priemones, pavyzdžiui, kelio veidrodžius, įspėjamąjį ženklinį ir kt.	Atsižvelgta. Projektiniai sprendiniai bus pakoreguoti.	KSA pasiūlymai priimti. Sprendiniai papildomai peržiūrėti, įvertinti ir pagal poreikį pakoreguojami ar pritaikomos papildomos priemonės
5.	Nėra aišku, ar numatomi želdiniai neparibos matomumo ties perėjomis, takų sankirtomis, sankryžomis, nuvažomis ir kt. Taip pat nėra aišku, ar želdiniai perspektyvoje neišsiplės iki eismo zonų. <u>Siūloma</u> užtikrinti reikalaujamas matomumo sąlygas ties perėjomis, nuvažomis, sankryžomis ir kt. Taip pat atkreiptinas dėmesys, kad ties perėjomis turi būti numatytos laisvos nuo kliūčių zonos (scheme La; Lb);	Siūlymui pritarta. Projektuotojai įvertins projektinius sprendinius (t.t. krūmų rūšis dėl realaus jų dydžio) ir atliks korekcijas esant poreikiui.	KSA pasiūlymai priimti. Želdynų sprendiniai papildomai patikrinti. Projekto techninėse specifikacijose (SP dalyje) numatomi reikalavimai želdynų, esančių šalia eismo zonų, genėjimą ir priežiūrą pagal PPOT 20 reikalavimus/ Techninėse specifikacijose įkeltos schemos iš šių reikalavimų su krūmų genėjimo zonomis ir aukščiais.
6.	<u>Vieta:</u> maršrutinio transporto priemonių stotelės. Kai kurios maršrutinio transporto priemonių stotelių įvažos numatytos netipinių matmenų, kai kurios – be įvažų. <u>Rekomenduojame</u> maršrutinės transporto priemonių stotelės įvažas numatyti kitokios spalvos ir tekstūros.	Rekomendacija priimta	KSA pasiūlymai priimti. Sprendiniai pakoreguoti - autobusų stotelių (st. Operos ir baletų teatras) dangos pakeistos į trinkelį su betono pagrindu danga.
7.	<u>Vieta:</u> dviračių takai. Ne visose pavojingose dviračių tako vietose priešingų kryptį dviračių srautai numatyti atskirti horizontaliuoju ženklinimu Nr. 1.1 „Siaura ištisinė linija“. <u>Siūloma</u> pavojingose vietose (pavyzdžiui, prieš pėsčiųjų perėjas dviračių takuose, prieš sankirtas su šalutinėmis gatvėmis, staigiuose vingiuose ir pan.) priešingų kryptį dviračių srautus atskirti horizontaliojo horizontaliuoju ženklinimu 1.1 „Siaura ištisinė linija“.	Pritarta siūlymui. Projektiniai sprendiniai bus pakoreguoti.	KSA pasiūlymai priimti. Papildomai numatytas h. ž. Nr. 1.1. prieš sankirtas su pėsčiųjų perėjomis, staigiuose vingiuose ir pan.
8.	<u>Vieta:</u> ties pėsčiųjų perėjomis ir dviračių pervažomis. Nėra aišku, ar ties pėsčiųjų perėjomis ir dviračių pervažomis numatomas kryptinis apšvietimas. <u>Siūloma</u> ties visomis pėsčiųjų perėjomis ir dviračių pervažomis numatyti kryptinį apšvietimą, kuris aiškiai išskirtų perėjas ir pervažas. Apšvietimo atramos turi būti įrengtos abiejose kelio važiuojamosios dalies pusėse ties perėjos	Pritarta siūlymui. Projektiniai sprendiniai bus pakoreguoti.	KSA pasiūlymai priimti. Kryptinis apšvietimas pėsčiųjų perėjose ir dviračių pervažose yra numatomas ir projektuojamas atskira projekto dalimi.

	pradžią taip, kad pėstieji įžengiantys į perėją būtų apšviečiami iš atvažiuojančiojo vairuotojo pusės, pastarojo neakinant.		
9.	Nėra aišku, ar kelio ženklai, atramos, dviračių stovėjimo vietos nenumatytos per arti pažeidžiamų eismo dalyvių judėjimo tramos, važiuojamosios dalies. <u>Siūloma</u> greta eismo zonų užtikrinti reikiamą gabaritą.	Pritarta siūlymui. Projektiniai sprendiniai bus pakoreguoti.	KSA pasiūlymai priimti. Dangu ir eismo organizavimo planas ir projekto dalies AR papildytas reikalavimu dėl kelio ženklų statymo gabarito.
10.	<u>Vieta:</u> ties dviračių tako ir pėsčiųjų judėjimo tramos sankirta. Kai kur nėra numatyta sprendinių, informuojančių dviratininkus apie sankirtą su pėsčiųjų judėjimo trasa. <u>Siūloma</u> tam, kad būtų užtikrintas aiškus, saugus ir patogus pažeidžiamų eismo dalyvių eismas, siūlome vietose, kuriose intensyvios pėsčiųjų tramos susikerta su dviračių taku, įrengti horizontalaus ženklavimo sprendinius, kurie atkreiptų dviratininkų dėmesį, kad jo trasoje galimi pėstieji.	Pritarta. Projektiniai sprendiniai bus pakoreguoti.	KSA pasiūlymai priimti. Sprendiniai pakoreguoti. Numatomas pėsčiųjų perėjos horizontalusis ženklavimas.
11	<u>Vieta:</u> takai Takų sankirtose tikėtina bus riboto matomumo sąlygos, pavyzdžiui, dėl medžių, dviračių stovų. <u>Siūloma</u> visame take papildomai įvertinti matomumo sąlygas ir vietose, kuriose neužtikrinamos pakankamo matomumo sąlygos, siūlome krūmus ir medžius pašalinti ar apgenėti, nenumatyti matomumą ribojančių kelio įrenginių/statinių arba taikyti papildomas matomumą gerinančias ar eismo saugumą didinančias priemones, pavyzdžiui, kelio veidrodžius, įspėjamąjį ženklavimą ar kt.	Pritarta. Projektiniai sprendiniai bus pakoreguoti.	KSA pasiūlymai priimti. Sprendiniai peržiūrėti ir pagal poreikį pakoreguoti.
12.	<u>Vieta:</u> Alberto Goštauto st. Iš pirmos eismo juostos numatoma nukreipti transporto priemonės į eismo juostą, kurioje iš karto už sankryžos gatvės važiuojamojoje dalyje yra numatoma maršrutinio transporto stotelė. <u>Siūloma</u> maršrutinio transporto priemonių stotelę numatyti su įvažia.	Iš dalies pritarta. Įvažis nėra projektuojama. Maršrutinio transporto stotelės įvažio zona bus paženklinta horizontaliuoju ženklavimu.	KSA pasiūlymai priimti iš dalies. Pakoreguoti važiuojamosios dalies horizontaliojo ženklavimo sprendiniai: numatomas eismo organizavimas, kaip esamoje padėtyje, formuojant stotelės įvažį eismo juostoje.
13.	Nėra aišku, ar bus numatyti tinkami paviršinio (lietaus) vandens nuleidimo sprendiniai. <u>Siūloma</u> numatyti tinkamus paviršinio (lietaus) vandens nuleidimo sprendinius ir juos pavaizduoti brėžiniuose.	Pritarta. Projektiniai sprendiniai bus pakoreguoti.	KSA pasiūlymai priimti. Gatvėje numatomi lietaus nuotekų tinklai, kurie projektuojami atskira projekto dalimi.
14.	Kai kuriose vietose projektiniai sprendiniai nesuderinti tarpusavyje. Pavyzdžiui, sankryžoje su Vasario 16-osios g. kelio ženklai Nr. 507 leidžia sukti į kairę iš dviejų eismo juostų, nors pagal horizontalųjį ženklavimą matyti, kad posūkis į kairę galimas tik iš vienos juostos. <u>Siūloma</u> visame objekte kelio ženklus ir	Pritarta. Projektuotojai įvertins projektinius sprendinius ir atliks patikslinimus.	KSA pasiūlymai priimti. Eismo organizavimo plane ištaisyti neatitiktis.

	horizontalųjų ženklinių tarpusavyje suderinti.		
15.	<p><u>Vieta:</u> šviesoforu reguliuojamos pėsčiųjų perėjos ir pervažos: kai kurios šviesoforu reguliuojamos pėsčiųjų perėjos ir dviračių pervažos yra numatytos nestatmenos gatvės važiuojamajai daliai; nėra aišku, ar šviesoforai užtikrins saugų pažeidžiamų eismo dalyvių eismą (laukimo trukmė, pritaikymas žmonėms su regos negalia ir kt.).</p> <p><u>Siūloma:</u> siūloma šviesoforais reguliuojamas pėsčiųjų perėjas ir dviračių pervažas numatyti statmenos gatvės važiuojamajai daliai; siūloma numatyti pakankamą žalio šviesoforo signalo pėstiesiems trukmę. Turi būti įvertintas pėsčiųjų skaičiuojamasis greitis (1,2 m/s). Reikia užtikrinti, kad degant šviesoforo žaliai signalui, įskaitant šviesoforo žaliai mirksinčio signalo trukmę, pėsčiasis pereitų ne mažiau kaip pusę važiuojamosios kelio dalies. Jeigu reikia pereiti perėją per dvi važiuojamąsias dalis, žalio šviesoforo signalo laikas turėtų trukti tiek, kad būtų galima spėti pereiti platesniąją važiuojamąją dalį, saugumo salelę arba skiriamąją juostą ir ne mažiau kaip pusę antrosios važiuojamosios dalies; siūloma ties visais šviesoforais reguliuojamomis perėjomis/pervažomis numatyti pažeidžiamiems eismo dalyviams skirtus šviesoforus. Siūlome numatyti šviesoforus, pritaikytus pėstiesiems su regos negalia.</p>	Pritarta. Projektuotojai įvertins projektinius sprendinius bei, esant galimybei, atsižvelgs į siūlymus.	KSA pasiūlymai priimti. Kur įmanoma ir saugu, projektuojamos pėsčiųjų perėjos yra ištiesinamos. Šviesoforų fazių trukmių ir įrangos pritaikymą žmonėms su negalia yra numatytas ir aprašytas PVA dalyje.
16.	<p><u>Vieta:</u> takai</p> <p>Numatomi „kampuoti“, be sklandžių pereinų takai.</p> <p><u>Siūloma</u> projektuojamų šaligatvių kampus užapvalinti.</p>	Pritarta. Projektiniai sprendiniai bus pakoreguoti.	KSA pasiūlymai priimti iš dalies. Takų užkreivinimai numatyti pagrindinėse pėsčiųjų judėjimo trasose ir vietose, kur technologškai įmanoma įrengti.
17.	<p><u>Vieta:</u> dviračių eismo juosta ties baltuoju tiltu vizualiai dviračių eismo juosta nesiskiria nuo pėsčiųjų eismo juostos; nėra informuojama apie dviračių eismo juostoje vykstanti dvipusį eismą.</p> <p><u>Pasiūlymai:</u> rekomenduojama dviračių eismo juostą numatyti raudonos spalvos; siūloma dviračių eismo juostoje numatyti paženklinėti horizontaliuoju ženkliniu Nr. 1.23 „dviračio simbolis“ su baltomis rodyklėmis Nr. 1.16.</p>	Iš dalies atsižvelgta. Pritarta siūlymui dėl ženklavimo.	KSA pasiūlymai priimti iš dalies. Projekto dalies eismo organizavimo plane numatytas horizontalus ženklavimas Nr. 1.23 su baltomis rodyklėmis Nr. 1.16.
18.	<u>Vieta:</u> poilsio aikštelės	Pritarta.	KSA pasiūlymai priimti. Poilsio aikštelėse, šalia suoliuko yra numatyta erdvė vėžimėliais

	Nėra aišku, ar poilsio aikštelėse bus numatyta laisva erdvė neįgaliojo vežimėlyje esančiam žmogui sustoti ir pailsėti. <u>Siūloma</u> poilsio aikštelėse numatyti suoliukus, paliekant laisvas ne mažesnio kaip 900 mm pločio ir 1200 mm ilgio erdves vežimėliais judantiems asmenims.		judantiems asmenims (900x1200 mm)
19.	Tarp taktilinių indikatorių ir vertikalių kliūčių tikėtina nėra užtikrintas pakankamas atstumas. <u>Siūloma</u> per visą taktilinių indikatorių ilgį iš abiejų indikatoriaus pusių užtikrinti laisvą nuo vertikalių kliūčių atstumą (0,60 m).	Pritarta. Projektiniai sprendiniai bus pakoreguoti.	KSA pasiūlymai priimti. Taktilinių indikatorių sprendiniai yra peržiūrėti ir pakoreguoti pagal poreikį.
20.	Kai kuriose vietose numatomi standartiniai kelio ženklai Nr. 301 „Įvažiuoti draudžiama“. <u>Siūloma</u> kelio ženklus Nr. 301 „Įvažiuoti draudžiama“ numatyti lenktus per vertikalią ašį tam, kad būtų gerai pastebimi skirtingomis kryptimis.	Pritarta.	KSA pasiūlymai priimti. Kelio ženklai Nr. 301 numatyt lenkt per vertikalią ašį.
21.	<u>Vieta:</u> ties dviračių tako ir pėsčiųjų judėjimo trasos sankirtomis Nėra aišku, ar ties dviračių tako ir pėsčiųjų judėjimo trasos sankirtomis bordiūrai nuleisti iki dviračių tako lygio. <u>Siūloma</u> numatyti ne didesni, kaip 5 mm peraukštėjimą pėsčiųjų judėjimo trasoje.	Pritarta.	KSA pasiūlymai priimti. Dviračių tako sankirtose su pėsčiųjų praėjimais, perėjomis numatomi paprasti vejos bordiūrai be peraukštėjimo. Visur kitur – „velo“ bordiūrai.
22.	<u>Vieta:</u> saugos salelės Horizontalusis ženklinimas 1.1 „Siaura ištisinė linija“ nukreipia tiesiai į iškiliają saugos salelę. Siūloma horizontalųjį ženklinimą 1.1 numatyti atitrauktą nuo salelės: atstumas tarp bordiūro ir linijos 1.1 krašto, įskaitant linijos plotį turėtų būti ne mažesnis kaip 0,40 m. Toks ženklinimas vizualiai susiaurins kelio važiuojamąją dalį, todėl skatins transporto priemonių vairuotojus prilėtinti.	Pritarta.	KSA pasiūlymai priimti. Horizontalusis ženklinimas ties saugos salelėmis pakoreguotas.
23.	<u>Vieta:</u> Alberto Goštauto st. Maršrutinio transporto stotelė numatyta be pavidijono. Siūloma maršrutinio transporto priemonių stotelę numatyti su laukimo pavidijonu	Pritarta iš dalies. Stotelė yra už darbų vykdymo ribos. Pažymėti išnaša, kad atskiru projektu gali būti įrengtas pavidijonas.	KSA pasiūlymai priimti. Dangu plano brėžiniai papildomi išnaša dėl atskiru projektu įrengiamo pavidijono.
24.	<u>Vieta:</u> Alberto Goštauto st. Maršrutinio transporto stotelė nepažymėta A raide. <u>Siūloma</u> maršrutinio transporto priemonių stotelę kartu su Nr. 1.27 „Geltona siaura linija pažymėtas zigzagas“ paženklinoti horizontaliuoju ženklinimu 1.21 „A“.	Pritarta. Projektiniai sprendiniai bus pakoreguoti.	KSA pasiūlymai priimti. Autobusų stotelės horizontalusis ženklinimas papildytas pagal pasiūlymą
25.	<u>Vieta:</u> J. Tumo–Vaižganto g. Nėra aišku, ar projektuojami horizontaliojo ženklinimo sprendiniai bus suvesti su esama situacija.	Pritarta. Projektiniai sprendiniai bus pakoreguoti.	KSA pasiūlymai priimti. Horizontalusis ženklinimas peržiūrėtas suvedimo ribose ir pakoreguotas pagal poreikį.

	Siūloma projekto sprendinius sklandžiau suvesti su esama situacija.		
26.	<p><u>Vieta:</u> sankryžos sankryžose yra skirtingai numatyta eismo juostas ženklinti kelio ženklais, pavyzdžiui, J. Tumo–Vaižganto g. be kelio ženklų Nr. 507 „Eismo kryptys sankryžoje“ numatyti ir kelio ženklai Nr. 509 „Eismo kryptis sankryžoje į dešinę“, Nr. 510 „Eismo kryptis sankryžoje į kairę“. Kitose vietose ties sankryžomis yra numatyti tik kelio ženklai Nr. 507 „Eismo kryptys sankryžoje“.</p> <p><u>Rekomenduojama</u> apsvarstyti kelio ženklų Nr. 508–512 įrengimo galimybę ir kitose sankryžose/gatvėse.</p>	Rekomendacija priimta.	KSA pasiūlymai priimti. Numatyti k. ž. skydai Nr. 508-512 ir likusiose sankryžose, kartu su 507.
27.	Išilginio profilio projektinė linija numatoma su lūžiais, be vertikaliųjų kreivių. <u>Siūloma</u> numatyti sklandžias važiuojamosios dalies trajektorijas, išilginio profilio projektinės linijos lūžiuose numatant vertikaliąsias kreives.	Pritarta. Projektiniai sprendiniai bus pakoreguoti.	KSA pasiūlymai priimti. Išilginio profilio sprendiniai pakoreguoti.

Projekto dalies vadovas (PDV, susisiekimą dalis)

Rytis Batavičius (Atest. Nr. 38352) 2025-07-01

Projekto vadovas (PV)

Vitalijus Aleksandrovas (Atest. Nr. 25326) 2025-07-01