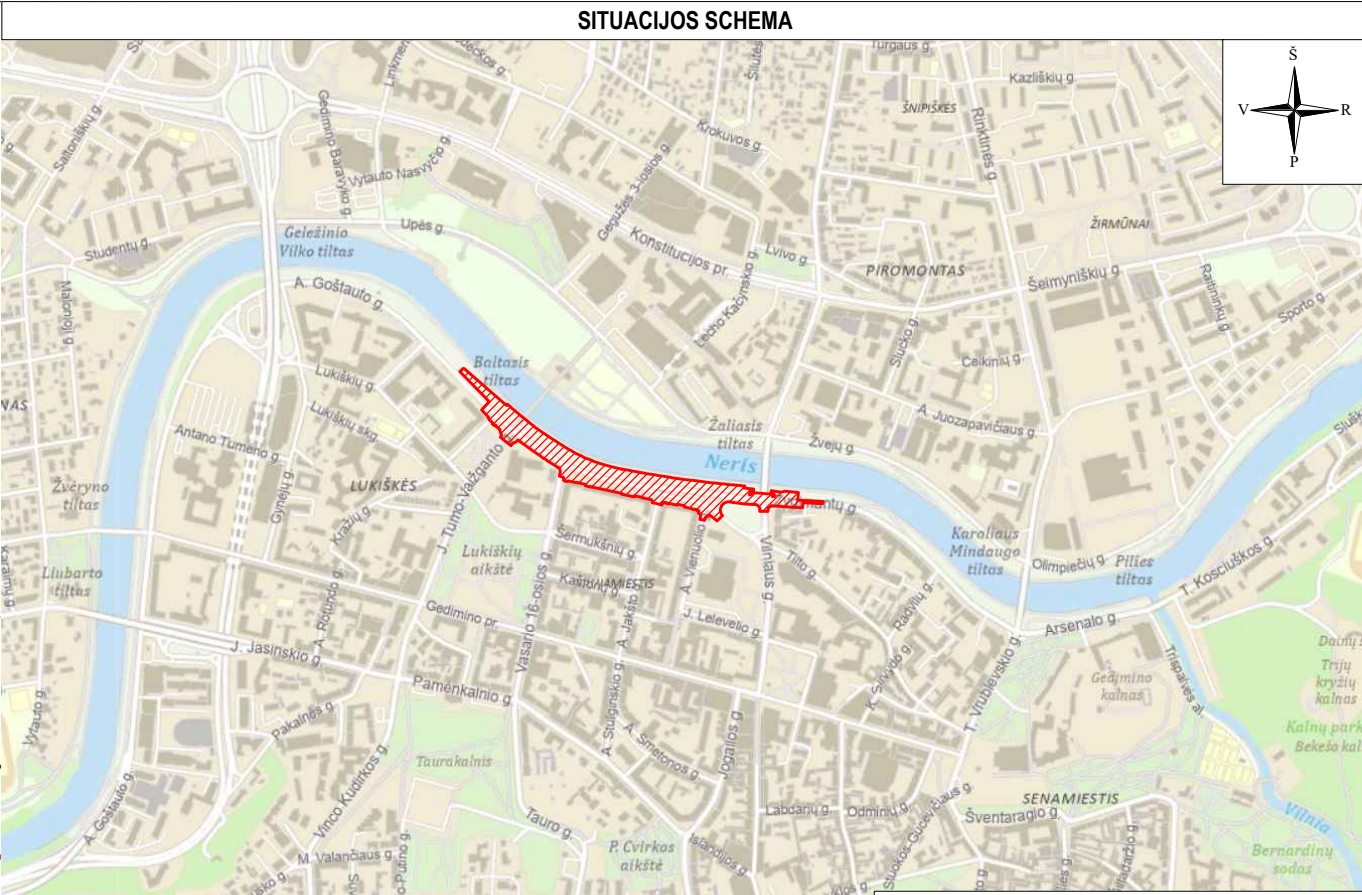

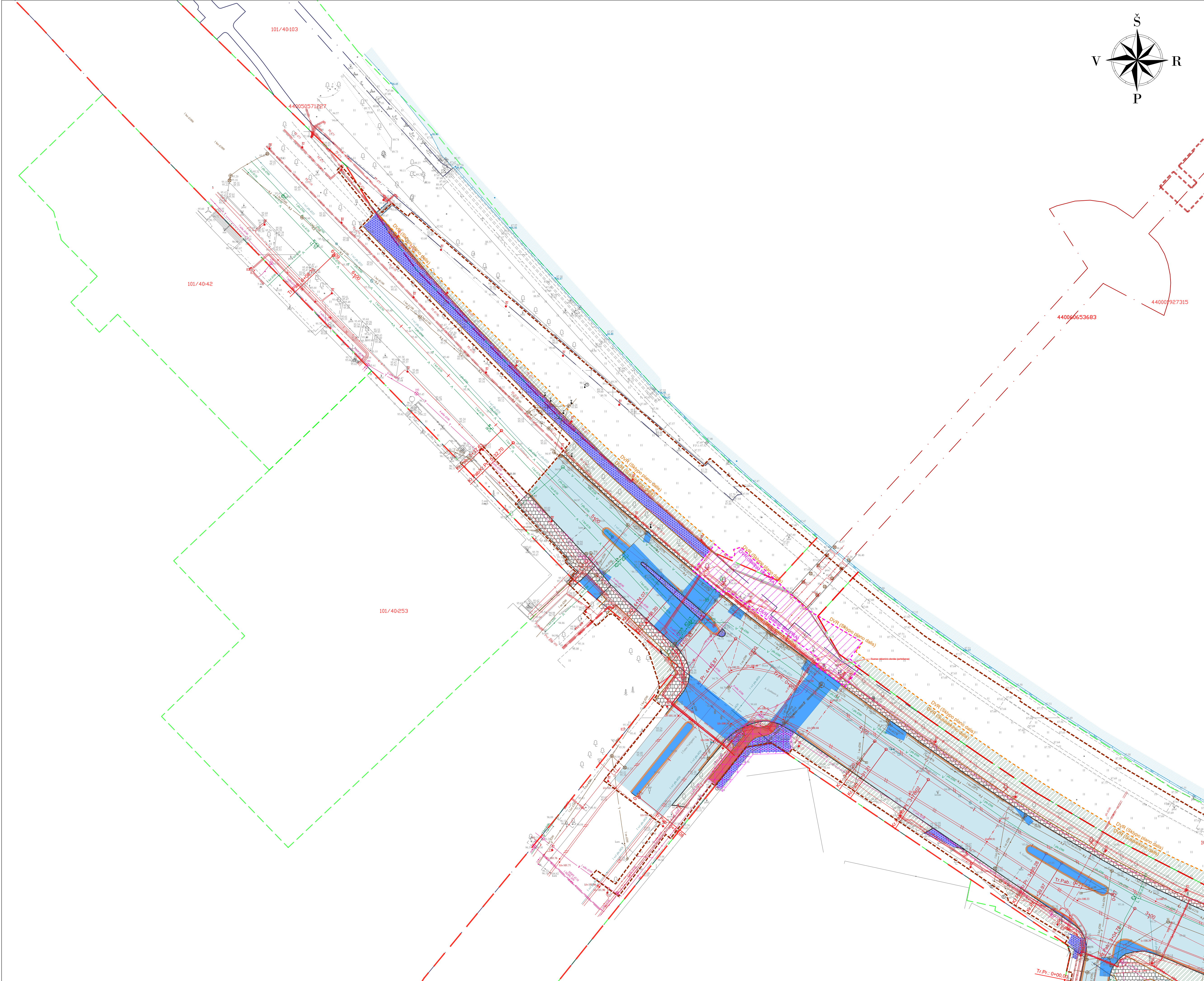


SUTARTINAI ŽYMĖJIMAI	
	NUKASAMOS DIRVOŽEMIS
	DEMONTUOJAMA BETONINIŲ TRINKELIŲ DANGOS KONSTRUKCIJA
	DEMONTUOJAMA BETONINIŲ PLYTELIŲ DANGOS KONSTRUKCIJA
	VIRŠUTINIO ASFALTO SLUOKSNIO ASFALTO FREZAVIMAS
	PILNAI ARDOMA GATVĖS DANGOS KONSTRUKCIJA
	DVIRAČIŲ TAKO ASFALTO DANGOS FREZAVIMAS
	IŠ DALIES ARDOMA GATVĖS DANGOS KONSTRUKCIJA (PRIE ĮRENGIAMŲ GATVĖS BORDIŲRŲ)
	DEMONTUOJAMI BETONINIAI GATVĖS BORDIŲRAI
	DEMONTUOJAMI BETONINIAI VEJOS BORDIŲRAI
	DEMONTUOJAMI GRANITINIAI GATVĖS BORDIŲRAI (IŠSAUGOMI)
	KERTAMI MEDŽIAI
	DEMONTUOJAMAS IR PERKELJAMAS ESAMAS REKLAMINIS STENDAS - KOLONA
	DEMONTUOJAMAS IR PERKELJAMAS ESAMAS REKLAMINIS STENDAS
	DEMONTUOJAMAS IR PERKELJAMAS ESAMAS STOTELĖS PAVILJONAS
	DEMONTUOJAMA IR PERKELJAMA ESAMA STOTELĖS ŠVIŠLENTE
	ARDOMOS IR ATSTATOMOS KITŲ PROJEKTŲ ĮRENGTOS DANGOS
	0+20 PROJEKTUOJAMA GATVĖS AŠINĖ LINIJA
	PROJEKTUOJAMŲ DANGŲ SUVEIDIMAS SU ESAMOMIS DANGOMIS
	BALTOJO TILTO PAPRASTOJO REMONTO APRAŠO DARBŲ VYKDYMO RIBOS
	GATVĖS RAUDONOSIOS LINIJOS
	INŽINERINIO STATINIO RIBA
	KITOS PASKIRTIES INŽINERINIO STATINIO RIBA
	REGISTRUOTŲ ŽEMĖS SKLYPŲ RIBOS
	DARBŲ VYKDYMO RIBA
	PROJEKTO DALIŲ RIBA
	DEMONTUOJAMA ESAMA LCD ŠVIŠLENTE (PERKELJAMA)

PASTABOS:
1. Esant neatikimam tarp projektą sudarančių dokumentų, kaip pagrindine projekte medžiaga remtis techninėmis specifikacijomis, aiškinamųjų raštų, brėžinių, sąnaudų kiekių žiniaraščių;

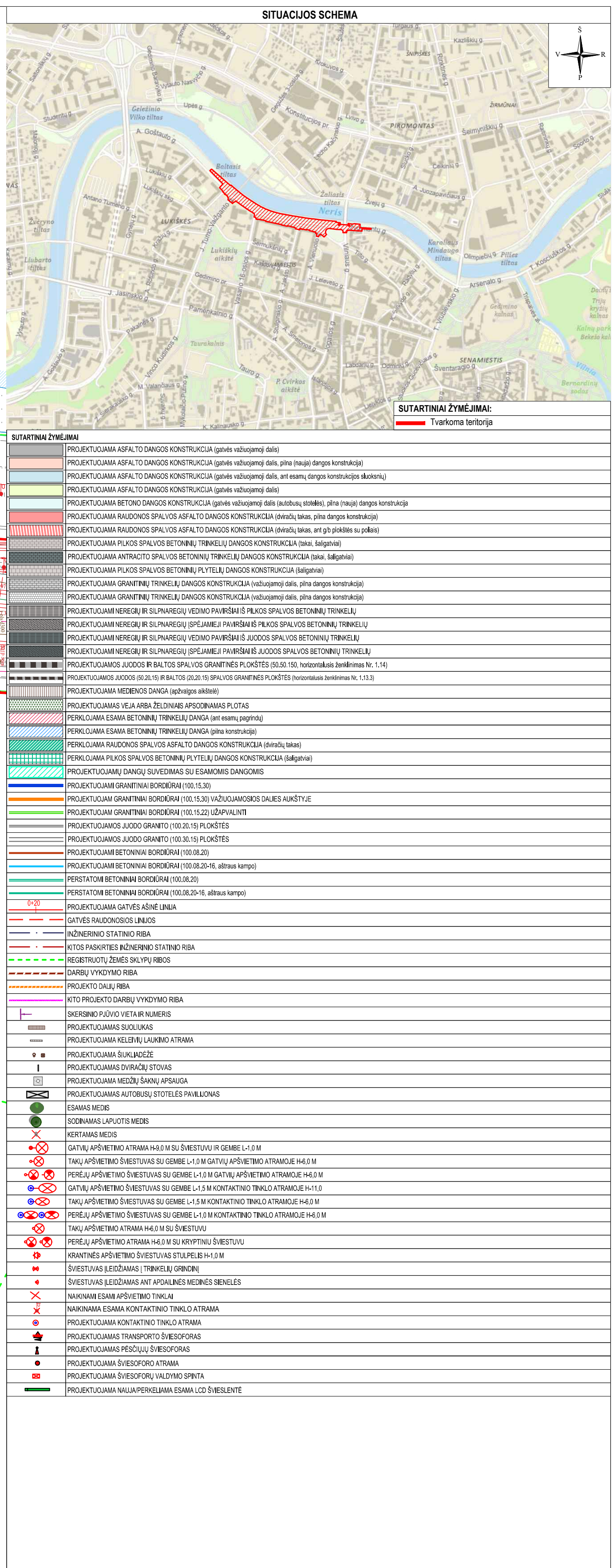
Aukštųjų sistema - LAS-07 Koordinatinių sistema - LKS-94 Topografinių nuotraukų atliko UAB "URBAN LINE" 2023 m.	
Topografinių ir inžinerinių tinklų planų erdvinį duomenų teikimas tikrinti ir tvarkyti (TIIS)	
Data	Numeris
2023-09-08	TIIS1-20230731-052774
2024-05-28	TIIS1-20240516-029544
2024-09-12	TIIS1-20240831-055791

0	2025-11	Statybos leidimui, konkursui
Laida	Išleidimo data	Laidos statusas, keltimo priežastis (jei taikoma)
Kval. patv. dok. Nr.	III URBAN LINE	
	Statinio projekto pavadinimas A.GOŠTAUTO G. DALIES, ĮRENGIANT PĖSČIŲJŲ IR DVIRAČIŲ TAKUS, J. TUMO - VAIZGANTO G., VASARIO 16-OSIOS G., A. VIENUOLIO G., A. JAKŠTO G., VILNIAUS G., ŽYGMANTŲ G. KAPITALINIO REMONTO, LIETAUŠ NUOTEKŲ TINKLŲ STATYBOS, PĖSČIŲJŲ TAKO IR KITŲ INŽINERINIŲ STATINIŲ (ATRAMINIŲ SIENELIŲ, APŽVALGOS AIKŠTELĖS) STATYBOS KAIRĖJE NERIES KRANTINĖJE NUO ŽALIOJO TILTO IKI BALTOJO TILTO ŽEMĖS SKLYPE, KAD. NR. 101/40:102, VILNIUJE, VILNIAUS M. SAV. PROJEKTAS	
	Realprojektras Parengė g. 51, 03160 Vilnius Tel. Nr. - +370 699 15380. [monės kodas: 300149157]	
	T. Šeidenkos g. 19k-101, Vilnius Tel. Nr. - +370 610 40748 [monės kodas: 303091182]	
25326	SPV	V. Aleksandrovas
38352	SPDV S	R. Batavičius
	SPI S	A. Mockus
Statinio numeris ir pavadinimas		
01.1 - A. GOŠTAUTO G., 01.2 - J. TUMO-VAIZGANTO G., 01.3 - VASARIO 16-OSIOS G., 01.4 - A. JAKŠTO G., 01.5 - A. VIENUOLIO G., 01.6 - VILNIAUS G., 01.7 - ŽYGMANTŲ G.		
Statinio numeris ir pavadinimas, dokumento pavadinimas		
DANGŲ ARDYMO PLANAS, M 1:500		
Laida		
0		
Statybos ir (arba) Užsakovo		
VILNIAUS MIESTO SAVIVALDYBĖ / VILNIAUS MIESTO SAVIVALDYBĖS ADMINISTRACIJA		
Dokumento žymuo		
UL-23-0061-TP-S.B-02		
Lapas		
1		
Lapų		
3		





SUTARTINIAI ŽYMĖJIMAI:	
Tvirtinama teritorija	
SUTARTINIAI ŽYMĖJIMAI	
	NUKASAMAS DIRVOŽEMIS
	DEMONTUOJAMA BETONINIŲ TRINKELIŲ DANGOS KONSTRUKCIJA
	DEMONTUOJAMA BETONINIŲ PLYTELIŲ DANGOS KONSTRUKCIJA
	VIRŠUTINIO ASFALTO SLUOKSNIO ASFALTO FREZAVIMAS
	PILNAI ARDOMA GATVĖS DANGOS KONSTRUKCIJA
	DVIRAČIŲ TAKO ASFALTO DANGOS FREZAVIMAS
	IŠ DALIES ARDOMA GATVĖS DANGOS KONSTRUKCIJA (PRIE ĮRENGIAMŲ GATVĖS BORDIŲŲ)
	DEMONTUOJAMI BETONINIAI GATVĖS BORDIŲŲ
	DEMONTUOJAMI BETONINIAI VEJOS BORDIŲŲ
	DEMONTUOJAMI GRANITINIAI GATVĖS BORDIŲŲ (IŠSAUGOMI)
	KERTAMI MEDŽIAI
	DEMONTUOJAMAS IR PERKELIAMAS ESAMAS REKLAMINIS STENDAS - KOLONA
	DEMONTUOJAMAS IR PERKELIAMAS ESAMAS REKLAMINIS STENDAS
	DEMONTUOJAMAS IR PERKELIAMAS ESAMAS STOTELĖS PAVILJONAS
	DEMONTUOJAMA IR PERKELIAMA ESAMA STOTELĖS ŠVIŠLENTE
	ARDOMOS IR ATSTATOMOS KITŲ PROJEKTŲ ĮRENGTOS DANGOS
	0+20
	PROJEKTUOJAMA GATVĖS AŠINĖ LINIJA
	PROJEKTUOJAMŲ DANGŲ SUVEIDIMAS SU ESAMOMIS DANGOMIS
	BALTOJO TILTO PAPRASTOJO REMONTO APRAŠO DARBŲ VYKDYMO RIBOS
	GATVĖS RAUDONOSIOS LINIJOS
	INŽINERINIO STATINIO RIBA
	KITOS PASKIRTIES INŽINERINIO STATINIO RIBA
	REGISTRUOTŲ ŽEMĖS SKLYPŲ RIBOS
	DARBŲ VYKDYMO RIBA
	PROJEKTO DALIŲ RIBA
	DEMONTUOJAMA ESAMA LCD ŠVIŠLENTE (PERKELIAMA)

Statinio numeris ir pavadinimas, dokumento pavadinimas		Laida
DANDŲ ARDYMO PLANAS, M 1:500		0
Dokumento žymuo		Lapas
UL-23-0061-TP-S.B-02		3



- | Aukščųjų sistema - LAS-07 | |
|--|---------|
| Koordinacijų sistema - LKS-94 | |
| Topografinę nuotrauką atliko UAB "URBAN LINE" 2023 m. | |
| Topografinių ir inžinerinių tinklų planų erdvinių duomenų teikimas | |
| Data | Numeras |
| 2023-09-08 | TIIS1- |
| 2024-05-28 | TIIS1- |
| 2024-09-12 | TIIS1- |

0	2025-11	Statybos leidimų, konkursų	
Laida	Įsileidimo data	Laidos statusas, keitimo priežastis (jei taikoma)	
Kval. patik. dok. Nr.	<div>III URBANLINE</div> <div>Lepkaičių g. 85, 021210 Vilnius Tel. Nr. -370 659 19380 (monės kodas: 300149157)</div> <div><div>Planavimų g. 51, 03160 Vilnius Tel. Nr. -370 620 11298 (monės kodas: 304204010)</div><div><div>T. Švederkos p. 18k-101, Vilnius Tel. Nr. -370 610 40748 (monės kodas: 303091182)</div></div></div>		<div>Statinio projektų pavadinimas</div> <div>A. GOŠTAUTO G. DALIES, ĮRENGIANT PĖSIČIŲ IR DVIRAČIŲ TAKUS, J. TUMO - VAIZGANTO G., VASARIO 16-OSIOS G., A. VIENUOLIO G., A. JAKŠTO G., VILNIAUS G., ŽYGIUNATŲ G. KAPITALINIO REMONTO, LIETAUS NUTEKŲ TINKLŲ STATYBOS, PĖSIČIŲ TAKO IR KITŲ ĮŽERNINIŲ STATINIŲ (ATRAMINIŲ SIENELIŲ, APŽVALGOS KIŠTELIO) STATYBOS KAIRĖJE NERIES KRANTINĖJE NUO ŽALIOJO ALIEJO KIJALTOJO TIKO ŽEMĖS SKYRĖJE, KAD. NR. 101/40-102, VILNIJU, VILNIAUS M. SAV. PROJEKTAS</div>
25326	SPV	V. Aleksandrov	Statinio numeris ir pavadinimas
38352	SPDV S	R. Batavičius	01.1 - A. GOŠTAUTO G., 01.2 - J. TUMO-VAIZGANTO G., 01.3 - VASARIO 16-OSIOS G., 01.4 - A. JAKŠTO G., 01.5 - A. VIENUOLIO G., 01.6 - VILNIAUS G., 01.7 - ŽYGIUNATŲ G.
	SPI S	A. Mockus	Statinio numeris ir pavadinimas, dokumento pavadinimas
			DANGŲ PLANAS, M:1:500
LT	Štaičtytojas ir (arba) Užsakovas	VILNIAUS MIESTO SAVIVALDYBĖ / VILNIAUS MIESTO SAVIVALDYBĖS ADMINISTRACIJA	Dokumento žymuo
			UL-23-0061-TP-S-B-03
			Lapas
			Lapių
			1
			3



SITUACIJOS SCHEMA

SUTARTINIAI ŽYMĖJIMAI:
Tvirtinama teritorija

SUTARTINIAI ŽYMĖJIMAI	
[Symbol]	PROJEKTUOJAMA ASFALTO DANGOS KONSTRUKCIJA (gatvės važiuojamoji dalis)
[Symbol]	PROJEKTUOJAMA ASFALTO DANGOS KONSTRUKCIJA (gatvės važiuojamoji dalis, pilna (nauja) dangos konstrukcija)
[Symbol]	PROJEKTUOJAMA ASFALTO DANGOS KONSTRUKCIJA (gatvės važiuojamoji dalis, ant esamų dangos konstrukcijos sluoksnų)
[Symbol]	PROJEKTUOJAMA ASFALTO DANGOS KONSTRUKCIJA (gatvės važiuojamoji dalis)
[Symbol]	PROJEKTUOJAMA BETONO DANGOS KONSTRUKCIJA (gatvės važiuojamoji dalis (autobusų stotelės), pilna (nauja) dangos konstrukcija)
[Symbol]	PROJEKTUOJAMA RAUDONOS SPALVOS ASFALTO DANGOS KONSTRUKCIJA (dviračių takas, pilna dangos konstrukcija)
[Symbol]	PROJEKTUOJAMA PILKOS SPALVOS BETONINIŲ TRINKELIŲ DANGOS KONSTRUKCIJA (takai, šaligatviai)
[Symbol]	PROJEKTUOJAMA ANTRACITO SPALVOS BETONINIŲ TRINKELIŲ DANGOS KONSTRUKCIJA (takai, šaligatviai)
[Symbol]	PROJEKTUOJAMA PILKOS SPALVOS BETONINIŲ PLYTELIŲ DANGOS KONSTRUKCIJA (šaligatviai)
[Symbol]	PROJEKTUOJAMA GRANITINIŲ TRINKELIŲ DANGOS KONSTRUKCIJA (važiuojamoji dalis, pilna dangos konstrukcija)
[Symbol]	PROJEKTUOJAMA GRANITINIŲ TRINKELIŲ DANGOS KONSTRUKCIJA (važiuojamoji dalis, pilna dangos konstrukcija)
[Symbol]	PROJEKTUOJAMA NEREGULIARUS SILPNAREGIŲ VEDIMO PAVIRŠIAUS PILKOS SPALVOS BETONINIŲ TRINKELIŲ
[Symbol]	PROJEKTUOJAMA NEREGULIARUS SILPNAREGIŲ (SPEJAMIEJI) PAVIRŠIAUS PILKOS SPALVOS BETONINIŲ TRINKELIŲ
[Symbol]	PROJEKTUOJAMA NEREGULIARUS SILPNAREGIŲ VEDIMO PAVIRŠIAUS JUODOS SPALVOS BETONINIŲ TRINKELIŲ
[Symbol]	PROJEKTUOJAMA NEREGULIARUS SILPNAREGIŲ (SPEJAMIEJI) PAVIRŠIAUS JUODOS SPALVOS BETONINIŲ TRINKELIŲ
[Symbol]	PROJEKTUOJAMA JUODOS IR BALTO SPALVOS GRANITINĖS PLOKŠTĖS (50.50.150, horizontalaus ženklinimas Nr. 1.14)
[Symbol]	PROJEKTUOJAMA JUODOS IR BALTO SPALVOS GRANITINĖS PLOKŠTĖS (50.50.150, horizontalaus ženklinimas Nr. 1.13.3)
[Symbol]	PROJEKTUOJAMA MEDIŲS DANGA (asfaltas akstelė)
[Symbol]	PROJEKTUOJAMA VEJŲ ARBA ŽELDINIŲ APSODINAMAS PLOTAS
[Symbol]	PERKLOJAMA ESAMA BETONINIŲ TRINKELIŲ DANGA (ant esamų pagrindų)
[Symbol]	PERKLOJAMA ESAMA BETONINIŲ TRINKELIŲ DANGA (pilna konstrukcija)
[Symbol]	PERKLOJAMA RAUDONOS SPALVOS ASFALTO DANGOS KONSTRUKCIJA (dviračių takas)
[Symbol]	PERKLOJAMA PILKOS SPALVOS BETONINIŲ PLYTELIŲ DANGOS KONSTRUKCIJA (šaligatviai)
[Symbol]	PROJEKTUOJAMA DANGŲ SUVEDIMAS SU ESAMOMIS DANGOMIS
[Symbol]	PROJEKTUOJAMA GRANITINIAI BORDŪRAI (100.15.30)
[Symbol]	PROJEKTUOJAMA GRANITINIAI BORDŪRAI (100.15.30) VAŽIUOJAMOSIOS DALIES AUKŠTĮ JE
[Symbol]	PROJEKTUOJAMA GRANITINIAI BORDŪRAI (100.15.22) UŽPAVALINTI
[Symbol]	PROJEKTUOJAMA JUODO GRANTO (100.20.15) PLOKŠTĖS
[Symbol]	PROJEKTUOJAMA JUODO GRANTO (100.30.15) PLOKŠTĖS
[Symbol]	PROJEKTUOJAMA BETONINIAI BORDŪRAI (100.08.20)
[Symbol]	PROJEKTUOJAMA BETONINIAI BORDŪRAI (100.08.20-16, atšaus kampo)
[Symbol]	PERSTATOMI BETONINIAI BORDŪRAI (100.08.20)
[Symbol]	PERSTATOMI BETONINIAI BORDŪRAI (100.08.20-16, atšaus kampo)
[Symbol]	PROJEKTUOJAMA GATVĖS AŠINĖ LINIJA
[Symbol]	GATVĖS RAUDONOSIOS LINIJS
[Symbol]	INŽINERINIO STATINIO RIBA
[Symbol]	KITOS PASKIRTIES INŽINERINIO STATINIO RIBA
[Symbol]	REGISTRUOTŲ ŽEMĖS SKLYPŲ RIBOS
[Symbol]	DARBŲ VYKDYMO RIBA
[Symbol]	PROJEKTO DALIŲ RIBA
[Symbol]	KITO PROJEKTO DARBŲ VYKDYMO RIBA
[Symbol]	SKERSINIO PĖDIO VIETA IR NUMERIS
[Symbol]	PROJEKTUOJAMAS SUOLUKAS
[Symbol]	PROJEKTUOJAMA KELIŲ LAUKIMO ATRAMA
[Symbol]	PROJEKTUOJAMA ŠUKLADŽĖ
[Symbol]	PROJEKTUOJAMAS DVIRAČIŲ STOVAS
[Symbol]	PROJEKTUOJAMA MEDŽIŲ ŠAKŲ APSAUGA
[Symbol]	PROJEKTUOJAMAS AUTOBUSŲ STOTELĖS PAVILJONAS
[Symbol]	ESAMAS MEDIS
[Symbol]	SODINAMAS LAPUOTIS MEDIS
[Symbol]	KERTAMAS MEDIS
[Symbol]	GATVIŲ APSVIETIMO ATRAMA H=0.0 M SU ŠVIESTUVU IR GEMBE L=1.0 M
[Symbol]	TAKŲ APSVIETIMO ŠVIESTUVAS SU GEMBE L=1.0 M GATVIŲ APSVIETIMO ATRAMOJE H=0.0 M
[Symbol]	PEREJŲ APSVIETIMO ŠVIESTUVAS SU GEMBE L=1.0 M GATVIŲ APSVIETIMO ATRAMOJE H=0.0 M
[Symbol]	GATVIŲ APSVIETIMO ŠVIESTUVAS SU GEMBE L=1.5 M KONTAKTINIO TINKLO ATRAMOJE H=1.0 M
[Symbol]	TAKŲ APSVIETIMO ŠVIESTUVAS SU GEMBE L=1.5 M KONTAKTINIO TINKLO ATRAMOJE H=0.0 M
[Symbol]	PEREJŲ APSVIETIMO ŠVIESTUVAS SU GEMBE L=1.0 M KONTAKTINIO TINKLO ATRAMOJE H=0.0 M
[Symbol]	TAKŲ APSVIETIMO ATRAMA H=0.0 M SU ŠVIESTUVU
[Symbol]	PEREJŲ APSVIETIMO ATRAMA H=0.0 M SU KRYPTINIŲ ŠVIESTUVU
[Symbol]	KRANTINĖS APSVIETIMO ŠVIESTUVAS STULPĖLIS H=1.0 M
[Symbol]	ŠVIESTUVAS (LEIDŽIAMAS) (TRINKELIŲ GRINDIN)
[Symbol]	ŠVIESTUVAS (LEIDŽIAMAS) ANT APDALINĖS MEDINĖS SIENELĖS
[Symbol]	NAIKINAMI ESAMI APSVIETIMO TINKLAI
[Symbol]	NAIKINAMA ESAMA KONTAKTINIO TINKLO ATRAMA
[Symbol]	PROJEKTUOJAMA KONTAKTINIO TINKLO ATRAMA
[Symbol]	PROJEKTUOJAMAS TRANSPORTO ŠVIESOFORAS
[Symbol]	PROJEKTUOJAMAS PEŠIČIŲ ŠVIESOFORAS
[Symbol]	PROJEKTUOJAMA ŠVIESOFORO ATRAMA
[Symbol]	PROJEKTUOJAMA ŠVIESOFORŲ VALDYMO SPINTA
[Symbol]	PROJEKTUOJAMA NAUJAPERKELIAMA ESAMA LCD ŠVIESLENTĖ

Statinio numeris ir pavadinimas, dokumento pavadinimas

DANGŲ PLANAS, M 1:500

Laido

0

Dokumento žymuo

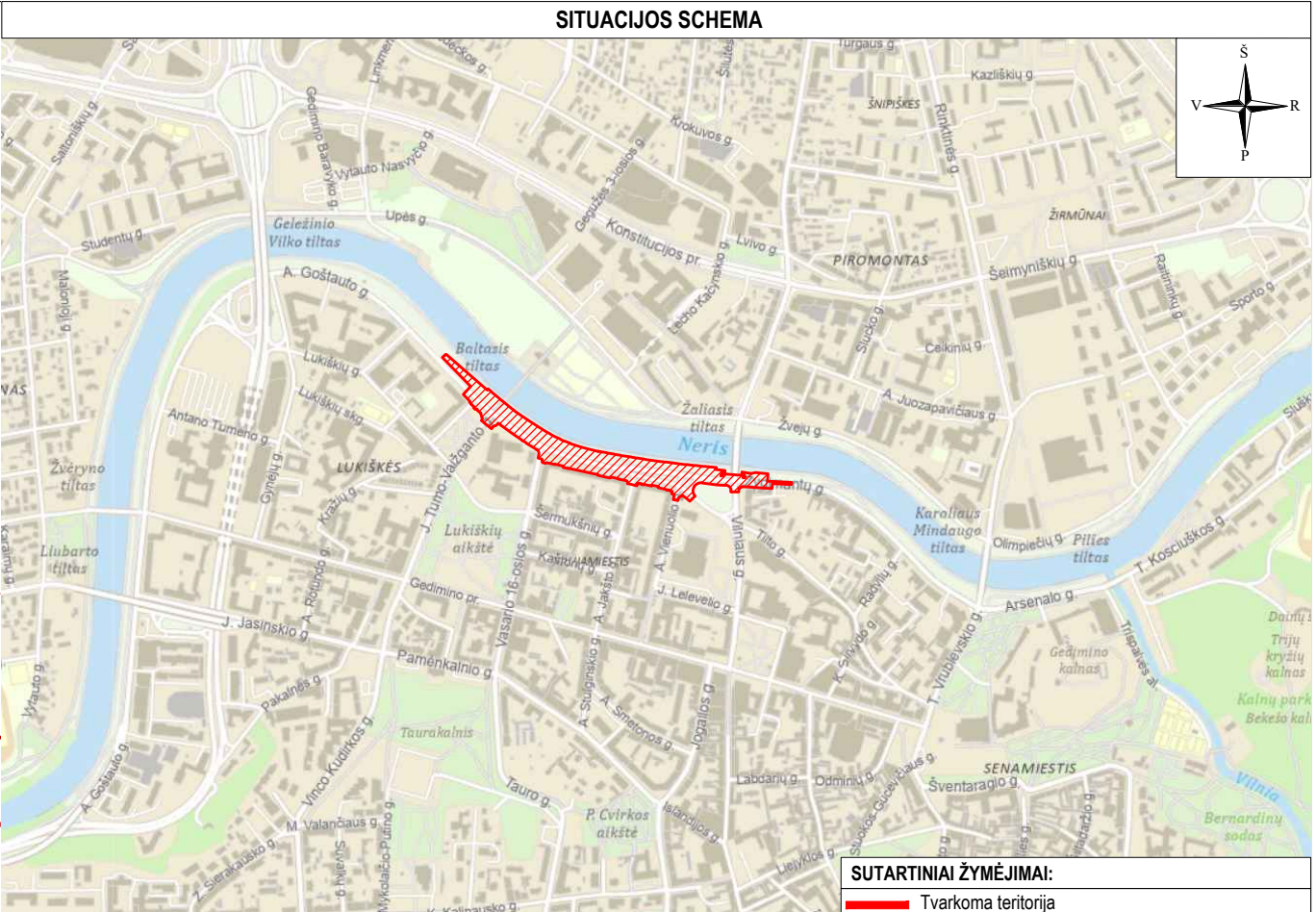

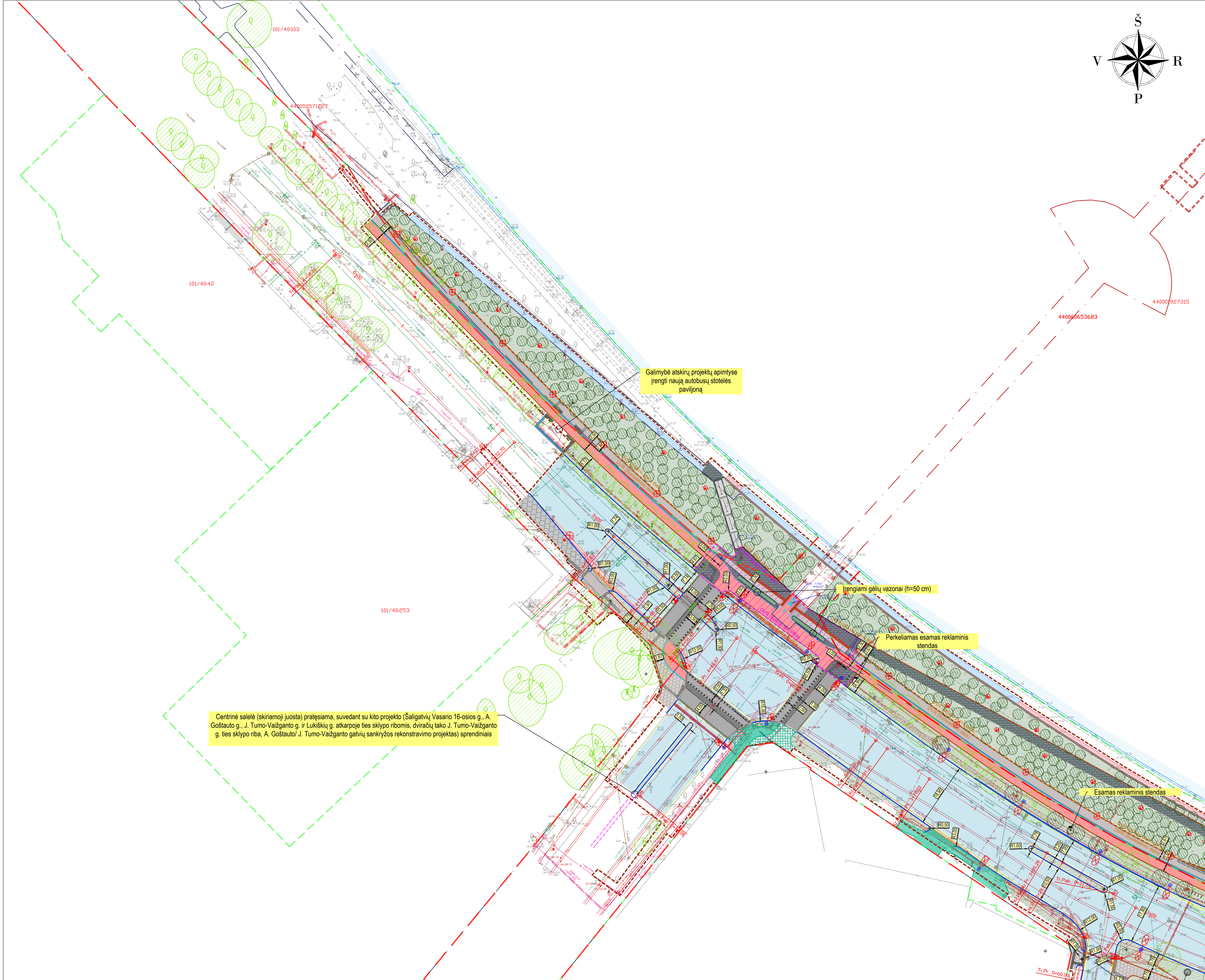
UL-23-0061-TP-S.B-03

Lapas

2

Lapų

3



SUTARTINIAI ŽYMĖJIMAI	
	PROJEKTUOJAMA ASFALTO DANGOS KONSTRUKCIJA (gatvės važiuojamoji dalis)
	PROJEKTUOJAMA ASFALTO DANGOS KONSTRUKCIJA (gatvės važiuojamoji dalis, pilna (nauja) dangos konstrukcija)
	PROJEKTUOJAMA ASFALTO DANGOS KONSTRUKCIJA (gatvės važiuojamoji dalis, ant esamų dangos konstrukcijos sluoksnių)
	PROJEKTUOJAMA ASFALTO DANGOS KONSTRUKCIJA (gatvės važiuojamoji dalis)
	PROJEKTUOJAMA BETONO DANGOS KONSTRUKCIJA (gatvės važiuojamoji dalis (autobusų stotelės), pilna (nauja) dangos konstrukcija)
	PROJEKTUOJAMA RAUDONOS SPALVOS ASFALTO DANGOS KONSTRUKCIJA (dviračių takas, pilna dangos konstrukcija)
	PROJEKTUOJAMA RUDONOS SPALVOS ASFALTO DANGOS KONSTRUKCIJA (dviračių takas, ant glt. plokštės su poša)
	PROJEKTUOJAMA ANTRACITO SPALVOS BETONINIŲ TRINKELIŲ DANGOS KONSTRUKCIJA (takai, šaligatviai)
	PROJEKTUOJAMA ANTRACITO SPALVOS BETONINIŲ TRINKELIŲ DANGOS KONSTRUKCIJA (šaligatviai)
	PROJEKTUOJAMA PIKLOS SPALVOS BETONINIŲ PLYTELIŲ DANGOS KONSTRUKCIJA (šaligatviai)
	PROJEKTUOJAMA GRANITINIŲ TRINKELIŲ DANGOS KONSTRUKCIJA (važiuojamoji dalis, pilna dangos konstrukcija)
	PROJEKTUOJAMA GRANITINIŲ TRINKELIŲ DANGOS KONSTRUKCIJA (važiuojamoji dalis, pilna dangos konstrukcija)
	PROJEKTUOJAMA NEREGLIŲ IR SILPNAREGIŲ VEDIMO PAVIRŠIAI IŠ PIKLOS SPALVOS BETONINIŲ TRINKELIŲ
	PROJEKTUOJAMA NEREGLIŲ IR SILPNAREGIŲ (SPEJAMIEJI) PAVIRŠIAI IŠ PIKLOS SPALVOS BETONINIŲ TRINKELIŲ
	PROJEKTUOJAMA NEREGLIŲ IR SILPNAREGIŲ VEDIMO PAVIRŠIAI IŠ JUODOS SPALVOS BETONINIŲ TRINKELIŲ
	PROJEKTUOJAMA NEREGLIŲ IR SILPNAREGIŲ (SPEJAMIEJI) PAVIRŠIAI IŠ JUODOS SPALVOS BETONINIŲ TRINKELIŲ
	PROJEKTUOJAMOS JUODOS IR BALTO SPALVOS GRANITINĖS PLOKŠTĖS (50.50.150, horizontalaus ženklinimas Nr. 1.14)
	PROJEKTUOJAMOS JUODOS (50.20.15) IR BALTO (20.20.15) SPALVOS GRANITINĖS PLOKŠTĖS (horizontalaus ženklinimas Nr. 1.13.3)
	PROJEKTUOJAMA MEDIENOS DANGA (asfaltinis akštrelė)
	PROJEKTUOJAMA VEJIA ARBA ŽELDINIAI APSODINAMAS PLOTAS
	PERKLOJAMA ESAMA BETONINIŲ TRINKELIŲ DANGA (ant esamų pagrindų)
	PERKLOJAMA ESAMA BETONINIŲ TRINKELIŲ DANGA (pilna konstrukcija)
	PERKLOJAMA RAUDONOS SPALVOS ASFALTO DANGOS KONSTRUKCIJA (dviračių takas)
	PERKLOJAMA PIKLOS SPALVOS BETONINIŲ PLYTELIŲ DANGOS KONSTRUKCIJA (šaligatviai)
	PROJEKTUOJAMŲ DANGŲ SUVEDIMAS SU ESAMOMIS DANGOMIS
	PROJEKTUOJAMI GRANITINIAI BORDŪRAI (100.15.30)
	PROJEKTUOJAMI GRANITINIAI BORDŪRAI (100.15.30) VAŽIUOJAMOSIOS DALIES AUKŠTĮJE
	PROJEKTUOJAMI GRANITINIAI BORDŪRAI (100.15.22) UŽPAVALINTI
	PROJEKTUOJAMOS JUODO GRANITO (100.20.15) PLOKŠTĖS
	PROJEKTUOJAMOS JUODO GRANITO (100.30.15) PLOKŠTĖS
	PROJEKTUOJAMI BETONINIAI BORDŪRAI (100.08.20)
	PROJEKTUOJAMI BETONINIAI BORDŪRAI (100.08.20-16, atšaus kampo)
	PERSTATOMI BETONINIAI BORDŪRAI (100.08.20)
	PERSTATOMI BETONINIAI BORDŪRAI (100.08.20-16, atšaus kampo)
	PROJEKTUOJAMA GATVĖS AŠINĖ LINIJA
	GATVĖS RAUDONOSIOS LINIJOS
	INŽINERINIO STATINIO RIBA
	KITOS PASKIRTIES INŽINERINIO STATINIO RIBA
	REGISTRUOTŲ ŽEMĖS SKLYPŲ RIBOS
	DARBŲ VYKDYMO RIBA
	PROJEKTO DALIŲ RIBA
	KITO PROJEKTO DARBŲ VYKDYMO RIBA
	SKERSINIO PAVYKO VIETA IR NUMERIS
	PROJEKTUOJAMAS SUOLUKAS
	PROJEKTUOJAMA KELIŲ LAUKIMO ATRAMA
	PROJEKTUOJAMA ŠUKLADEŽE
	PROJEKTUOJAMAS DVIRAČIŲ STOVAS
	PROJEKTUOJAMA MEDŽIŲ ŠAKŲ APSAUGA
	PROJEKTUOJAMAS AUTOBUSŲ STOTELĖS PAVILJONAS
	ESAMAS MEDIS
	SODINAMAS LAPUOTIS MEDIS
	KERTAMAS MEDIS
	GATVIŲ APSVIETIMO ATRAMA H=0.0 M SU ŠVIESTUVU IR GEMBE L=1.0 M
	TAKŲ APSVIETIMO ŠVIESTUVAS SU GEMBE L=1.0 M GATVIŲ APSVIETIMO ATRAMOJE H=0.0 M
	PEREJŲ APSVIETIMO ŠVIESTUVAS SU GEMBE L=1.0 M GATVIŲ APSVIETIMO ATRAMOJE H=0.0 M
	GATVIŲ APSVIETIMO ŠVIESTUVAS SU GEMBE L=1.5 M KONTAKTINIO TINKLO ATRAMOJE H=1.0 M
	TAKŲ APSVIETIMO ŠVIESTUVAS SU GEMBE L=1.5 M KONTAKTINIO TINKLO ATRAMOJE H=0.0 M
	PEREJŲ APSVIETIMO ŠVIESTUVAS SU GEMBE L=1.0 M KONTAKTINIO TINKLO ATRAMOJE H=0.0 M
	TAKŲ APSVIETIMO ATRAMA H=0.0 M SU ŠVIESTUVU
	PEREJŲ APSVIETIMO ATRAMA H=0.0 M SU KRYPTINIŲ ŠVIESTUVŲ
	KRANTINĖS APSVIETIMO ŠVIESTUVAS STUPELIS H=1.0 M
	ŠVIESTUVAS (LEDŽIAMAS) (TRINKELIŲ GRINDIN)
	ŠVIESTUVAS (LEDŽIAMAS) ANT APDAILINĖS MEDINĖS SIENELĖS
	NAIKINAMI ESAMI APSVIETIMO TINKLAI
	NAIKINAMA ESAMA KONTAKTINIO TINKLO ATRAMA
	PROJEKTUOJAMA KONTAKTINIO TINKLO ATRAMA
	PROJEKTUOJAMAS TRANSPORTO ŠVIESOFORAS
	PROJEKTUOJAMAS PĖSIOJŲ ŠVIESOFORAS
	PROJEKTUOJAMA ŠVIESOFORO ATRAMA
	PROJEKTUOJAMA ŠVIESOFORŲ VALDYMO SPINTA
	PROJEKTUOJAMA NAUJAPERKELIAMA ESAMA LCD ŠVIESIENTĖ

Statinio numeris ir pavadinimas, dokumento pavadinimas	Laida	
DANGŲ PLANAS, M 1:500	0	
Dokumento žymuo	Lapas	Lapų
UL-23-0061-TP-S-B-03	3	3