

Valstybės m. Registrų centras

## NEKILNOJAMOJO DAIKTO KADASTRINI MATAVIM BYLA

Tomas: 1

Nekilnojamojo turto objektas: **Inžinerinis statinys**

Registro Nr.: **19/8889 (Žemės sklypas su statiniais)**

Adresas: **Kauno m. sav. Kauno m. Josvainių g. 2**

Lapų skaičius: **37**



**SUDERINTA**

Valstybės įmonė Registrų centras

*Elektroniniu parašu pasirašė:* Akvilė Lisauskienė

*Pareigos:* Vyresnioji kadastro specialistė

*Laiko žyma:* 2024-08-07 09:15:18

Tomo Nr. 1  
Registro 19/8889

## BYLOS TOMO VIDAUS APYRAŠAS






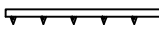
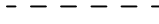

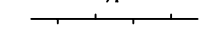
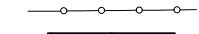
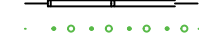






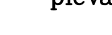












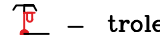













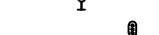
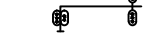







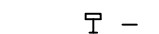
Eil. Nr.	Dokumento pavadinimas	Dokumento		Lap skai .	Bylos lap numeriai	Pastabos
		Nr.	Data			
1	VIETOV S SCHEMA		2024-07-29	1	1	
2	SUTARTINIAI ŽENKLAI		2024-07-29	1	2	
3	Statinio planas "STATINI IŠD STYMO PLANAS"		2024-07-29	2	3-4	
4	KOORDINA I ŽINIARAŠTIS KZ		2024-07-29	11	5-15	
5	KIT INŽINERINI STATINI IR J DALI KADASTRO DUOMENYS 1P FORMA		2024-07-29	12	16-27	
6	KIT INŽINERINI STATINI IR J DALI VER I NUSTATYMAS 2P FORMA		2024-07-29	5	28-32	
7	KITI DOKUMENTAI		2024-07-29	4	33-36	

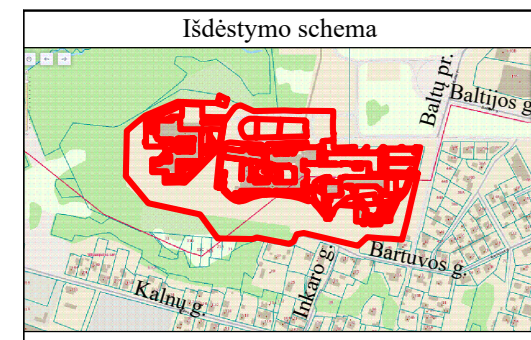
Vidaus apyrašo lap 36

Matininkas Mantas Repe ka

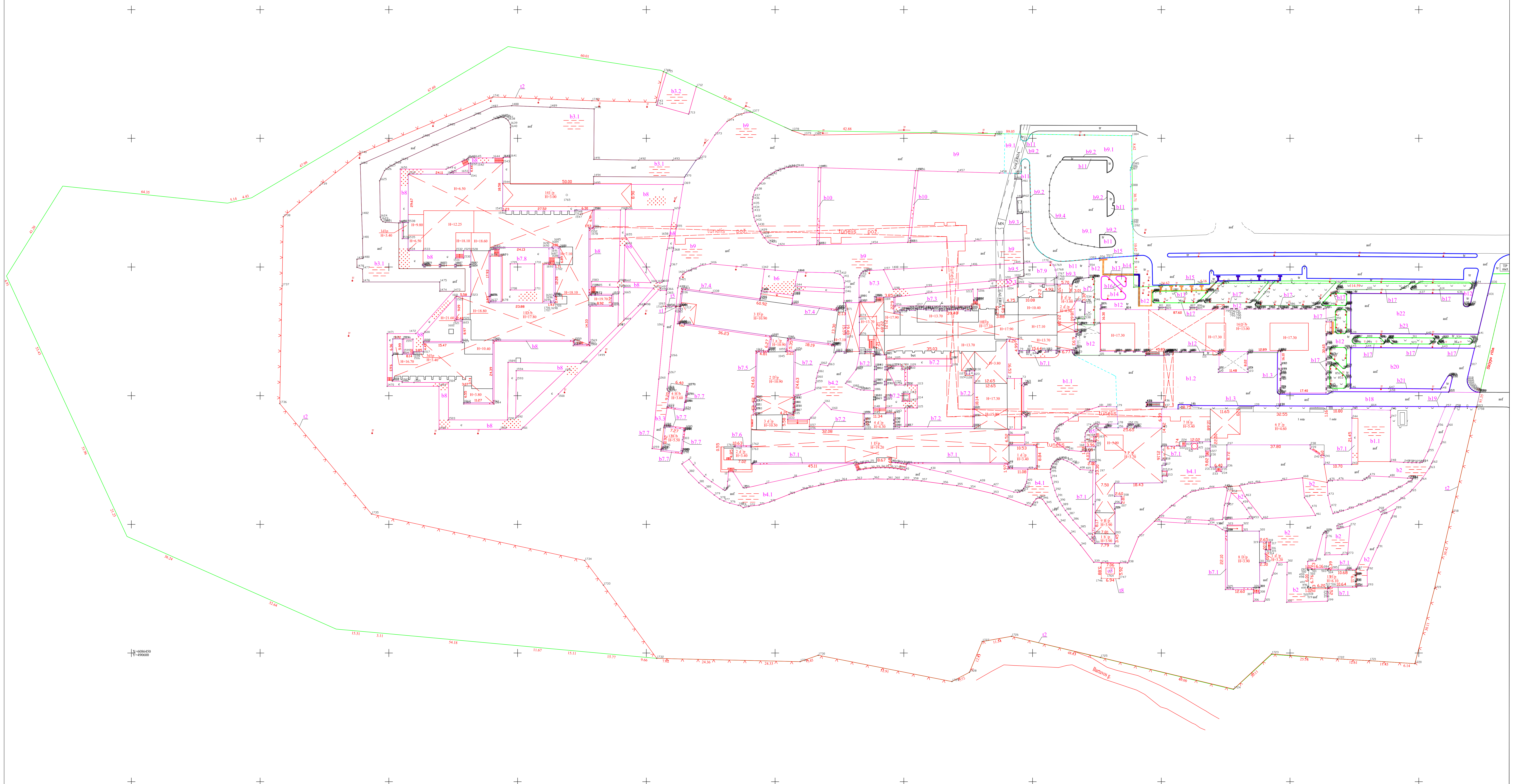


# SUTARTINIAI ŽENKLAI

	- miesto/rajono riba		
	- inžinerinio statinio riba		
	- kitų inžinerinių statinių ribos		
	- rekonstruoto inžinerinio statinio riba		
	- įregistruotų sklypų ribos		
asf	- asfaltas		
c	- betono plytelės		
tr	- akmens ar betono trinkelės		
gr	- lauko akmenys		
g	- granitas		
grunt	- natūralus gruntas		
pls kor	- plastikinė danga laidi vandeniui ar vejai augti		
bet kor	- betono danga laidi vandeniui ar vejai augti		
žv	- žvyras, skalda		
bet	- betonas		
glžb	- gelžbetonis		
met	- metalas		
pls	- plastikas		
G	- gyvenamasis medinis pastatas		
N	- negyvenamasis pastatas		
MG	- mūrinis gyvenamasis pastatas		
MN	- mūrinis negyvenamasis pastatas		
TR	- transformatorinė pastotė		
	- atraminė sienelė		
	- atitvarai		
	- vielos tinklo tvora		
	- akustinė sienutė		
	- tvora be atramų		
	- tvora su kapitalinėm atramom, apsauginė tvorelė		
	- tvora su cokoliu		
	- gyvatvorė, krūmų eilė		
	- medžių eilė		
	- nesutvirtintas šlaitas		- sutvirtintas šlaitas
	- veja		- pieva
			
			
			
	- miškas		
			
			
	- žemos įtampos glžb el. atrama		
	- troleibusų tinklų atrama		
	- stulpas su šviestuvu		- troleibusų tinklų atrama su šviestuvu
	- stulpas su šviestuvu ir laidais ar oro kabeliu		
	- lapuotis		
	- spygliuotis		
	- vaismedis		
	- krūmas		
	- kelio ženklas		
	- nuotekų šalinimo šulinys		- vandentiekio sklendė
	- vandentiekio šulinys		- antžeminis priešgaisrinis hidrantas
	- ryšių kabelių šulinys		
	- lietaus nuotekų surinkimo šulinys		
	- elektros tinklų šulinys		
	- šilumos tinklų šulinys		
	- šviesoforas ant metalinio stulpo		
	- šviesoforai ant gembinės konstrukcijos		
	- el. spinta		- dujų slėgio reguliavimo įrenginys
	- pralaidos ašinė linija		- pralaidos kontūro linija
	- laiptai		- autobusų stotelės paviljonas
	- stendas		



# IŠDĖSTYMO PLANAS M1:500



2024.07.29 pr. redonimacijos tikslais kiti statiniai, kieme esantys b1.2, okei b7.5, b11, okei 11 ir tvenas 02, nuplėšti vaneliai 03, 04 ir tvora su vartais 07, parosio nauji statiniai b12, b21.

Objekto pavadinimas	Kiti statiniai
Savivaldybė	Kauno m. sav.
Seniūnija	Vilijampolės / Šilainių sen.
Gyvenamųjų vietovė	Kauno m.
Gatvė	Jovaitių g. 2
Zemės sklypo kadaisto Nr.	1901/0031/22

Kadastro duomenimis nenaityti naudota medžiaga	
Medžiagos pavadinimas	Medžiagos prapertimo data
UAB "Inventar" matavimai Nipolis Virgintijos Gostaitienės	2024.04.12
Kvalifikacijos pažymėjimo Nr. 2M-M-1445, parengtas statinių išdėstymo planas	

Valstybės įstatymu Registrų centras, kodas: 124110246, adresas: Vilnius, Studentų g. 39 el. pašto adresas (-ai) Mantas.Repecka@registracentras.lt, tel. +370 37 787 872			
Matavimo kvalifikacijos pažymėjimo Nr.	Pasigavo	Vertėjo ir paruošė	Data
2M-M-145	Mantauka	MANTAS REPECKA	2024.07.29



1168581922

## ELEKTRONINIO DOKUMENTO METADUOMENYS

**I. Dokumento pavadinimas (antraštė)** Išdėstymo planas

**II. Dokumento sudarytojas (-ai)**

Mantas Repečka, Vilnius, Studentų g. 39

**III. Dokumento registracijos data ir numeris** 2024-08-06 17:08:15, Nr. [1168754177](#)

**IV. Pasirašymas**

**Parašo paskirtis:** pasirašymas

**Parašą sukūrusio asmens vardas, pavardė ir pareigos** [Mantas Repečka, Matininkas, Valstybės įmonė Registrų centras](#)

**Sertifikatas išduotas:** Mantas Repečka

**Parašo sukūrimo data ir laikas:** [2024-08-06 17:08:15](#)

**Parašo formatas:** XAdES-BASELINE-T

**Laiko žymoje nurodytas laikas:** 2024-08-06 17:08:24

**Informacija apie sertifikavimo paslaugų teikėją:** RCSC IssuingCA

**Sertifikato galiojimo laikas** 2023-12-21 09:35:09 – 2025-12-20 09:35:09

**Parašo paskirtis:** suderinimas

**Parašą sukūrusio asmens vardas, pavardė ir pareigos** [Audra Pakers, Vyresnioji kadastro specialistė, Valstybės įmonė Registrų centras](#)

**Sertifikatas išduotas:** Audra Pakers

**Parašo sukūrimo data ir laikas:** [2024-08-06 17:22:34](#)

**Parašo formatas:** XAdES-BASELINE-T

**Laiko žymoje nurodytas laikas:** 2024-08-06 17:22:46

**Informacija apie sertifikavimo paslaugų teikėją:** RCSC IssuingCA

**Sertifikato galiojimo laikas** 2024-06-25 15:54:36 – 2026-05-25 17:30:43

**V. Pagrindinio dokumento priedų skaičius** – 3

**VI. Pagrindinio dokumento pridedamų dokumentų skaičius** – 0

**VII. Pridedami dokumentai:** nėra priedų

**VIII. Dokumento specifikacijos identifikavimo žymuo** ADOC-V1.0

**IX. Programinės įrangos, kuria naudojantis sudarytas elektroninis dokumentas, pavadinimas**  
RC-DSS

**X. Elektroninio dokumento grupė** BeDOC

**XI. Informacija apie elektroninio (-ių) parašo (-ų) tikrinimą (tikrinimo data)**

Visi dokumente esantys elektroniniai parašai galioja (2024-08-13 10:18:56)

**XII. Papildomi metaduomenys**

Nuorašą suformavo M.Repečka, 2024-08-13 10:18:56 RC-DSS

## KOORDINA I ŽINIARAŠTIS

**Pavadinimas** Automobili stov jimo aikštel , kiemo aikštel , aikštel s, takai

**Objekto buvimo vieta** Kauno m. sav. Kauno m. Josvaini g. 2

**Unikalus numeris** 4400-5735-2068

**Koordinacių sistema:** LKS-94

Taško Nr.	X	Y	Taško Nr.	X	Y
1	6086523,47	490813,82	39	6086521,36	490898,90
2	6086525,28	490816,60	40	6086521,02	490900,57
3	6086523,16	490818,28	41	6086523,31	490901,04
4	6086518,65	490822,54	42	6086523,54	490899,89
5	6086516,54	490825,32	43	6086523,69	490898,99
6	6086513,51	490829,83	44	6086523,88	490897,62
7	6086513,22	490830,45	45	6086523,98	490896,74
8	6086513,35	490830,83	46	6086524,09	490895,35
9	6086513,76	490831,16	47	6086524,11	490895,35
10	6086514,30	490831,37	48	6086523,85	490940,88
11	6086516,74	490831,57	49	6086521,99	490940,88
12	6086520,38	490831,97	50	6086521,87	490951,42
13	6086520,38	490833,71	51	6086530,63	490951,36
14	6086514,29	490837,58	52	6086530,57	490940,85
15	6086514,13	490838,00	53	6086531,07	490940,85
16	6086514,21	490838,83	54	6086531,10	490946,97
17	6086515,92	490846,48	55	6086535,00	490946,97
18	6086518,28	490857,17	56	6086534,97	490940,82
19	6086520,53	490866,81	57	6086536,97	490940,81
20	6086523,66	490880,47	58	6086536,97	490945,81
21	6086523,28	490841,07	59	6086542,80	490945,81
22	6086523,69	490841,07	60	6086542,79	490945,85
23	6086523,69	490841,44	61	6086541,80	490946,96
24	6086523,87	490841,43	62	6086541,80	490947,69
25	6086524,07	490886,85	63	6086542,52	490947,69
26	6086523,86	490885,10	64	6086542,52	490947,23
27	6086523,65	490883,73	65	6086543,11	490946,57
28	6086523,46	490882,70	66	6086553,70	490946,57
29	6086523,10	490881,00	67	6086554,33	490947,17
30	6086520,89	490881,88	68	6086554,41	490947,83
31	6086521,37	490884,35	69	6086555,13	490947,74
32	6086521,74	490887,10	70	6086555,01	490946,82
33	6086521,91	490889,09	71	6086553,98	490945,85
34	6086521,99	490891,04	72	6086553,98	490945,81
35	6086521,98	490892,71	73	6086556,69	490945,81
36	6086521,90	490894,44	74	6086556,69	490940,12
37	6086521,76	490896,08	75	6086571,91	490940,03
38	6086521,57	490897,59	76	6086571,91	490944,44



\* 1 1 6 8 7 5 4 0 4 8 \*

Koordinacių sistema: LKS-94

Taško Nr.	X	Y	Taško Nr.	X	Y
77	6086566,32	490944,44	121	6086560,31	491022,15
78	6086566,32	490944,81	122	6086559,03	491022,15
79	6086567,52	490944,80	123	6086559,03	491033,71
80	6086567,55	490947,74	124	6086560,31	491033,71
81	6086566,88	490947,75	125	6086560,31	491033,43
82	6086566,89	490948,73	126	6086566,23	491033,43
83	6086567,56	490948,72	127	6086566,23	491033,71
84	6086567,58	490950,64	128	6086566,72	491033,71
85	6086566,55	490951,75	129	6086566,71	491045,21
86	6086566,40	490951,75	130	6086551,53	491045,13
87	6086566,40	490952,14	131	6086551,21	491045,19
88	6086566,57	490952,14	132	6086551,03	491045,28
89	6086567,61	490953,19	133	6086550,78	491045,60
90	6086567,63	490955,14	134	6086550,68	491046,00
91	6086566,96	490955,15	135	6086550,53	491045,98
92	6086566,97	490956,08	136	6086546,10	491045,96
93	6086567,64	490956,07	137	6086545,95	491045,96
94	6086567,67	490959,11	138	6086545,95	491044,39
95	6086566,47	490959,12	139	6086545,99	491036,03
96	6086566,47	490959,50	140	6086546,10	491011,42
97	6086567,67	490959,49	141	6086546,42	491011,43
98	6086567,73	490965,37	142	6086546,43	491006,63
99	6086566,84	490965,53	143	6086544,81	491006,53
100	6086566,43	490965,70	144	6086544,79	491000,17
101	6086566,01	490966,11	145	6086537,42	491000,20
102	6086565,95	490966,06	146	6086537,48	490990,29
103	6086565,77	490966,26	147	6086538,10	490990,29
104	6086565,62	490966,51	148	6086538,11	490989,56
105	6086565,64	490975,86	149	6086537,48	490989,56
106	6086565,60	490993,87	150	6086537,48	490989,28
107	6086565,57	490993,87	151	6086538,97	490989,29
108	6086565,54	491000,99	152	6086538,99	490987,05
109	6086566,76	491000,99	153	6086538,13	490987,05
110	6086566,75	491001,73	154	6086538,13	490986,72
111	6086565,73	491001,77	155	6086537,50	490986,72
112	6086565,72	491003,12	156	6086537,52	490983,22
113	6086566,76	491003,11	157	6086537,55	490978,96
114	6086566,73	491016,40	158	6086537,54	490978,56
115	6086565,85	491016,41	159	6086537,93	490978,56
116	6086565,91	491021,50	160	6086537,93	490977,97
117	6086566,32	491022,16	161	6086537,53	490977,97
118	6086566,24	491022,16	162	6086537,48	490974,66
119	6086566,24	491022,42	163	6086534,14	490974,60
120	6086560,31	491022,42	164	6086534,15	490973,72



Koordinacių sistema: LKS-94

Taško Nr.	X	Y	Taško Nr.	X	Y
165	6086532,24	490973,69	209	6086510,91	490981,82
166	6086532,22	490974,58	210	6086515,93	490981,84
167	6086530,10	490974,54	211	6086516,16	491000,40
168	6086530,10	490970,58	212	6086518,71	491000,34
169	6086532,48	490970,38	213	6086518,71	491002,34
170	6086533,98	490970,35	214	6086520,73	491002,30
171	6086535,48	490970,52	215	6086520,77	491000,29
172	6086536,37	490971,15	216	6086522,89	491000,25
173	6086537,09	490971,78	217	6086522,93	491001,54
174	6086537,81	490972,54	218	6086524,93	491001,47
175	6086538,46	490973,38	219	6086524,92	491000,20
176	6086538,98	490974,19	220	6086530,10	491000,08
177	6086538,97	490979,05	221	6086530,41	491000,09
178	6086539,02	490983,11	222	6086530,42	491007,14
179	6086545,66	490982,69	223	6086530,41	491009,47
180	6086545,82	490978,72	224	6086532,14	491009,48
181	6086545,75	490975,70	225	6086532,13	491019,05
182	6086544,00	490970,27	226	6086530,87	491019,04
183	6086541,77	490965,79	227	6086528,57	491019,04
184	6086538,31	490960,19	228	6086528,57	491017,24
185	6086537,92	490959,56	229	6086526,53	491017,25
186	6086536,56	490958,59	230	6086526,53	491019,03
187	6086535,35	490958,29	231	6086522,26	491019,02
188	6086532,89	490958,36	232	6086522,26	491021,27
189	6086532,20	490958,85	233	6086520,54	491021,26
190	6086529,29	490962,65	234	6086520,50	491023,30
191	6086528,81	490964,08	235	6086522,25	491023,31
192	6086528,33	490968,83	236	6086522,25	491025,40
193	6086528,38	490970,58	237	6086530,88	491025,50
194	6086528,38	490972,24	238	6086530,90	491057,79
195	6086524,35	490972,24	239	6086529,40	491057,86
196	6086524,34	490974,61	240	6086526,73	491061,97
197	6086520,72	490974,52	241	6086526,75	491063,26
198	6086508,84	490974,34	242	6086523,29	491063,26
199	6086504,54	490974,32	243	6086523,25	491073,90
200	6086496,37	490974,21	244	6086541,36	491074,03
201	6086492,55	490974,15	245	6086544,67	491074,01
202	6086492,44	490981,94	246	6086544,36	491089,00
203	6086496,28	490982,02	247	6086541,54	491089,06
204	6086505,96	490982,07	248	6086524,38	491088,93
205	6086505,96	490981,82	249	6086524,08	491094,18
206	6086508,09	490981,82	250	6086524,05	491095,84
207	6086508,12	490984,42	251	6086523,96	491097,34
208	6086510,93	490984,42	252	6086523,97	491099,00



\* 1 1 6 8 7 5 4 0 4 8 \*

Koordinacių sistema: LKS-94

Taško Nr.	X	Y	Taško Nr.	X	Y
253	6086523,92	491100,45	297	6086475,00	491065,15
254	6086524,13	491101,39	298	6086475,00	491064,56
255	6086528,21	491103,55	299	6086470,13	491064,53
256	6086538,08	491107,23	300	6086469,69	491048,70
257	6086545,65	491110,33	301	6086480,37	491048,81
258	6086545,64	491114,05	302	6086485,28	491048,89
259	6086544,86	491113,84	303	6086485,12	491044,95
260	6086538,08	491111,03	304	6086480,22	491043,06
261	6086531,30	491108,64	305	6086470,10	491040,03
262	6086523,74	491105,01	306	6086470,10	491035,77
263	6086521,62	491103,99	307	6086473,31	491035,77
264	6086517,08	491100,76	308	6086473,25	491038,10
265	6086512,64	491096,71	309	6086475,42	491038,09
266	6086509,55	491092,57	310	6086475,43	491038,25
267	6086504,78	491085,28	311	6086485,14	491038,17
268	6086505,77	491084,24	312	6086485,16	491040,45
269	6086499,41	491068,21	313	6086490,16	491040,41
270	6086498,31	491068,29	314	6086490,15	491040,81
271	6086498,30	491069,00	315	6086490,16	491040,81
272	6086499,42	491073,27	316	6086490,16	491042,47
273	6086488,29	491072,35	317	6086493,16	491042,47
274	6086488,25	491070,13	318	6086493,16	491040,79
275	6086488,12	491063,46	319	6086493,14	491038,11
276	6086494,81	491064,03	320	6086497,37	491038,08
277	6086497,09	491064,13	321	6086497,36	491031,64
278	6086497,35	491063,82	322	6086499,77	491031,64
279	6086496,66	491063,02	323	6086499,70	491025,60
280	6086496,04	491062,69	324	6086497,35	491025,61
281	6086485,87	491060,03	325	6086475,33	491025,58
282	6086485,61	491056,86	326	6086475,41	491035,76
283	6086482,94	491056,87	327	6086474,63	491035,77
284	6086482,91	491065,11	328	6086474,63	491024,88
285	6086482,53	491065,10	329	6086497,35	491024,88
286	6086482,52	491071,77	330	6086497,35	491025,55
287	6086482,57	491075,79	331	6086497,37	491025,55
288	6086503,78	491085,55	332	6086497,95	491023,68
289	6086505,98	491090,94	333	6086499,75	491021,12
290	6086502,41	491089,31	334	6086500,08	491018,42
291	6086490,87	491083,89	335	6086500,46	491009,22
292	6086482,25	491079,96	336	6086501,20	490997,36
293	6086476,00	491080,03	337	6086495,10	490991,10
294	6086476,04	491075,91	338	6086485,01	490986,95
295	6086475,53	491075,91	339	6086485,25	490973,76
296	6086475,49	491065,14	340	6086491,92	490968,64



\* 1 1 6 8 7 5 4 0 4 8 \*

Koordinacių sistema: LKS-94

Taško Nr.	X	Y	Taško Nr.	X	Y
341	6086496,56	490964,70	385	6086498,57	490968,42
342	6086500,91	490960,60	386	6086501,60	490965,71
343	6086503,04	490958,84	387	6086503,72	490964,09
344	6086504,98	490957,29	388	6086505,38	490962,75
345	6086508,02	490955,13	389	6086507,20	490961,58
346	6086509,73	490953,86	390	6086508,96	490960,51
347	6086510,24	490952,73	391	6086510,75	490959,57
348	6086509,92	490951,40	392	6086513,15	490958,70
349	6086507,86	490949,89	393	6086515,83	490957,89
350	6086506,95	490949,29	394	6086518,15	490957,25
351	6086507,58	490947,31	395	6086520,14	490956,93
352	6086510,15	490940,21	396	6086521,36	490957,00
353	6086511,98	490934,56	397	6086521,58	490957,01
354	6086514,05	490925,62	398	6086522,76	490957,38
355	6086515,05	490920,59	399	6086523,63	490957,89
356	6086515,76	490915,00	400	6086524,44	490958,67
357	6086516,86	490906,79	401	6086524,83	490959,09
358	6086517,22	490903,45	402	6086525,26	490959,95
359	6086517,42	490899,85	403	6086525,36	490960,99
360	6086517,53	490896,29	404	6086525,15	490962,02
361	6086517,58	490893,67	405	6086524,60	490963,41
362	6086517,66	490888,20	406	6086523,77	490965,22
363	6086517,45	490881,54	407	6086523,22	490966,06
364	6086516,99	490875,70	408	6086521,33	490968,46
365	6086516,49	490873,00	409	6086521,04	490972,47
366	6086515,08	490866,98	410	6086521,00	490973,46
367	6086514,12	490862,63	411	6086493,52	490973,14
368	6086513,42	490860,31	412	6086529,23	491011,77
369	6086511,64	490855,46	413	6086531,54	491011,75
370	6086508,70	490847,98	414	6086531,56	491014,13
371	6086507,50	490843,84	415	6086529,25	491014,15
372	6086507,04	490839,98	416	6086523,58	490901,31
373	6086506,42	490837,66	417	6086523,35	490940,38
374	6086507,24	490836,57	418	6086521,50	490940,38
375	6086507,41	490835,71	419	6086521,41	490948,16
376	6086508,24	490832,36	420	6086516,69	490947,72
377	6086509,07	490830,12	421	6086515,37	490947,24
378	6086509,86	490828,46	422	6086514,04	490946,63
379	6086511,39	490826,39	423	6086513,24	490945,97
380	6086514,08	490822,99	424	6086512,54	490945,00
381	6086516,14	490820,40	425	6086512,41	490944,20
382	6086520,16	490816,43	426	6086512,55	490942,76
383	6086494,26	490972,36	427	6086514,94	490934,56
384	6086495,72	490971,13	428	6086516,47	490929,31



\* 1 1 6 8 7 5 4 0 4 8 \*

Koordinacių sistema: LKS-94

Taško Nr.	X	Y	Taško Nr.	X	Y
429	6086519,93	490916,28	473	6086511,27	491064,72
430	6086521,28	490910,17	474	6086516,29	491064,44
431	6086545,90	490994,13	475	6086517,05	491065,06
432	6086545,90	490994,24	476	6086517,21	491068,59
433	6086547,30	490994,24	477	6086517,08	491078,18
434	6086547,30	490994,14	478	6086517,46	491079,12
435	6086547,51	490994,14	479	6086518,83	491080,68
436	6086547,53	491001,01	480	6086518,45	491088,51
437	6086545,71	491001,02	481	6086517,96	491095,66
438	6086545,71	490994,13	482	6086517,95	491096,75
439	6086502,65	490998,84	483	6086517,88	491097,38
440	6086506,65	491003,36	484	6086517,70	491097,54
441	6086510,31	491008,06	485	6086517,24	491097,44
442	6086512,52	491011,36	486	6086516,01	491095,34
443	6086513,33	491014,39	487	6086513,93	491091,52
444	6086514,02	491018,41	488	6086512,29	491088,22
445	6086514,54	491024,40	489	6086510,94	491085,27
446	6086514,30	491025,31	490	6086509,84	491082,67
447	6086513,86	491025,53	491	6086508,54	491079,58
448	6086513,05	491025,62	492	6086507,16	491076,03
449	6086507,44	491024,51	493	6086505,90	491072,47
450	6086501,89	491023,76	494	6086504,69	491068,71
451	6086501,52	491018,55	495	6086475,50	491056,90
452	6086502,03	491009,44	496	6086475,90	491056,90
453	6086502,15	491035,57	497	6086475,89	491057,24
454	6086502,23	491033,61	498	6086482,13	491057,26
455	6086501,89	491025,49	499	6086482,13	491056,88
456	6086501,93	491024,96	500	6086482,44	491056,87
457	6086507,14	491025,74	501	6086482,57	491058,34
458	6086512,27	491027,19	502	6086482,44	491058,34
459	6086508,18	491031,44	503	6086482,42	491064,60
460	6086505,74	491033,20	504	6086482,03	491064,60
461	6086503,48	491059,90	505	6086482,02	491071,77
462	6086502,14	491039,23	506	6086482,06	491075,29
463	6086510,80	491032,56	507	6086480,31	491075,28
464	6086514,97	491030,41	508	6086480,32	491075,65
465	6086515,70	491033,43	509	6086480,06	491075,65
466	6086516,00	491036,29	510	6086480,06	491075,28
467	6086517,09	491046,69	511	6086477,97	491075,32
468	6086518,09	491054,88	512	6086477,96	491075,70
469	6086510,34	491055,61	513	6086477,70	491075,70
470	6086506,52	491058,23	514	6086477,70	491075,32
471	6086504,11	491066,73	515	6086476,03	491075,39
472	6086506,85	491065,75	516	6086475,98	491064,63



\* 1 1 6 8 7 5 4 0 4 8 \*

**Koordinacijų sistema: LKS-94**

<b>Taško Nr.</b>	<b>X</b>	<b>Y</b>
517	6086475,50	491064,64
518	6086475,50	491057,92
519	6086475,37	491057,92
520	6086475,37	491056,90

Matininkas

MANTAS REPE KA

2024-08-06 17:08:27



\* 1 1 6 8 7 5 4 0 4 8 \*

Lapas 7 iš 7

## ELEKTRONINIO DOKUMENTO METADUOMENYS

**I. Dokumento pavadinimas (antraštė)** Koordinacijų žiniaraštis

**II. Dokumento sudarytojas (-ai)**

Mantas Repečka, Vilnius, Studentų g. 39

**III. Dokumento registracijos data ir numeris** 2024-08-06 17:08:28, Nr. 1168754048

**IV. Pasirašymas**

**Parašo paskirtis:** pasirašymas

**Parašą sukūrusio asmens vardas, pavardė ir pareigos** Mantas Repečka, Matininkas, Valstybės įmonė Registrų centras

**Sertifikatas išduotas:** Mantas Repečka

**Parašo sukūrimo data ir laikas:** 2024-08-06 17:08:28

**Parašo formatas:** XAdES-BASELINE-T

**Laiko žymoje nurodytas laikas:** 2024-08-06 17:08:28

**Informacija apie sertifikavimo paslaugų teikėją:** RCSC IssuingCA

**Sertifikato galiojimo laikas** 2023-12-21 09:35:09 – 2025-12-20 09:35:09

**Parašo paskirtis:** suderinimas

**Parašą sukūrusio asmens vardas, pavardė ir pareigos** Audra Pakers, Vyresnioji kadastro specialistė, Valstybės įmonė Registrų centras

**Sertifikatas išduotas:** Audra Pakers

**Parašo sukūrimo data ir laikas:** 2024-08-06 17:22:47

**Parašo formatas:** XAdES-BASELINE-T

**Laiko žymoje nurodytas laikas:** 2024-08-06 17:22:48

**Informacija apie sertifikavimo paslaugų teikėją:** RCSC IssuingCA

**Sertifikato galiojimo laikas** 2024-06-25 15:54:36 – 2026-05-25 17:30:43

**V. Pagrindinio dokumento priedų skaičius** – 0

**VI. Pagrindinio dokumento pridedamų dokumentų skaičius** – 0

**VII. Pridedami dokumentai:** nėra priedų

**VIII. Dokumento specifikacijos identifikavimo žymuo** ADOC-V1.0

**IX. Programinės įrangos, kuria naudojantis sudarytas elektroninis dokumentas, pavadinimas**  
RC-DSS

**X. Elektroninio dokumento grupė** BeDOC

**XI. Informacija apie elektroninio (-ių) parašo (-ų) tikrinimą (tikrinimo data)**

Visi dokumente esantys elektroniniai parašai galioja (2024-08-13 10:19:23)

**XII. Papildomi metaduomenys**

Nuorašą suformavo M.Repečka, 2024-08-13 10:19:23 RC-DSS



\* 1 1 6 8 7 5 4 0 4 8 \*

## KOORDINA I ŽINIARAŠTIS

Pavadinimas P s i j takai

Objekto buvimo vieta Kauno m. sav. Kauno m. Josvaini g. 2

Unikalus numeris 4400-6425-1241

Koordinačių sistema: LKS-94

Taško Nr.	X	Y	Taško Nr.	X	Y
98	6086567,73	490965,37	536	6086586,36	490970,46
99	6086566,84	490965,53	537	6086581,59	490970,33
100	6086566,43	490965,70	538	6086579,84	490970,29
101	6086566,01	490966,11	539	6086579,85	490967,59
102	6086565,95	490966,06	540	6086577,64	490967,55
103	6086565,77	490966,26	541	6086577,65	490968,42
104	6086565,62	490966,51	542	6086577,57	490968,42
105	6086565,64	490975,86	543	6086577,57	490968,95
106	6086565,60	490993,87	544	6086577,65	490968,95
109	6086566,76	491000,99	545	6086577,60	490974,03
110	6086566,75	491001,73	546	6086586,83	490974,02
113	6086566,76	491003,11	547	6086595,65	490973,97
114	6086566,73	491016,40	548	6086595,86	490973,82
115	6086565,85	491016,41	549	6086595,94	490973,70
116	6086565,91	491021,50	550	6086595,98	490973,58
117	6086566,32	491022,16	551	6086596,00	490973,35
128	6086566,72	491033,71	552	6086595,87	490971,87
129	6086566,71	491045,21	553	6086595,95	490971,86
130	6086551,53	491045,13	554	6086600,19	490971,92
131	6086551,21	491045,19	556	6086603,41	490976,00
132	6086551,03	491045,28	557	6086603,76	490979,86
133	6086550,78	491045,60	558	6086604,38	490989,12
134	6086550,68	491046,00	559	6086601,28	490989,16
521	6086567,74	490966,24	560	6086592,11	490989,29
522	6086566,50	490966,26	561	6086592,63	490999,07
523	6086566,51	490966,99	562	6086593,42	491013,88
524	6086568,45	490966,96	563	6086593,69	491019,03
525	6086568,45	490966,87	564	6086593,69	491023,72
526	6086573,04	490966,81	565	6086593,22	491023,25
527	6086573,04	490966,90	566	6086590,20	491020,24
528	6086573,96	490966,89	567	6086586,87	491016,93
529	6086574,91	490966,87	568	6086586,69	491016,83
530	6086574,90	490966,26	569	6086586,47	491016,83
531	6086579,53	490966,27	570	6086586,31	491016,93
532	6086579,53	490966,47	571	6086586,21	491017,09
533	6086586,74	490966,41	572	6086586,18	491017,29
534	6086586,77	490969,23	573	6086586,14	491034,26
535	6086586,35	490969,24	574	6086586,20	491034,54



\* 1 1 6 8 6 2 9 3 5 9 \*

Koordinacių sistema: LKS-94

Taško Nr.	X	Y	Taško Nr.	X	Y
575	6086586,29	491034,81	619	6086592,38	491120,59
576	6086586,48	491035,03	620	6086592,57	491120,61
577	6086593,67	491041,20	621	6086593,02	491120,61
578	6086593,68	491043,34	622	6086593,23	491120,55
579	6086589,57	491039,86	623	6086593,63	491120,29
580	6086585,78	491036,63	624	6086593,63	491121,89
581	6086585,59	491036,52	625	6086585,71	491119,96
582	6086585,43	491036,50	626	6086585,20	491119,72
583	6086585,26	491036,55	627	6086584,97	491119,57
584	6086585,18	491036,64	628	6086584,80	491119,36
585	6086585,11	491036,75	629	6086584,65	491119,06
586	6086585,11	491049,73	630	6086584,64	491118,72
587	6086585,07	491058,61	631	6086584,69	491118,14
588	6086585,10	491059,01	632	6086584,83	491117,84
589	6086585,19	491059,43	633	6086585,05	491117,59
590	6086585,37	491059,80	634	6086585,30	491117,43
591	6086585,64	491060,10	635	6086585,65	491117,39
592	6086593,66	491067,47	636	6086589,66	491117,38
593	6086593,66	491069,72	637	6086589,72	491100,15
594	6086592,12	491068,32	638	6086589,82	491073,55
595	6086591,79	491068,13	639	6086574,04	491073,50
596	6086591,60	491068,14	640	6086573,91	491102,71
597	6086591,49	491068,19	641	6086573,80	491123,07
598	6086591,37	491068,35	642	6086568,54	491121,79
599	6086591,33	491068,54	643	6086568,60	491108,88
600	6086591,27	491079,81	644	6086568,74	491079,33
601	6086591,25	491092,84	645	6086568,75	491073,47
605	6086593,60	491096,60	646	6086552,80	491073,34
602	6086591,30	491093,10	647	6086552,76	491088,34
603	6086591,85	491094,02	648	6086552,52	491108,46
604	6086593,46	491096,45	649	6086557,48	491111,36
606	6086593,64	491096,63	650	6086557,75	491111,63
607	6086593,64	491099,64	651	6086557,88	491111,99
608	6086591,92	491097,08	652	6086557,82	491112,41
609	6086591,76	491096,97	653	6086557,69	491112,63
610	6086591,57	491096,94	654	6086557,45	491112,83
611	6086591,41	491097,01	655	6086557,16	491112,95
612	6086591,31	491097,12	656	6086556,81	491112,92
613	6086591,21	491097,33	657	6086551,47	491111,62
614	6086591,16	491107,98	658	6086551,58	491088,58
615	6086591,13	491119,49	659	6086551,65	491066,25
616	6086591,32	491119,91	660	6086550,69	491064,70
617	6086591,63	491120,27	661	6086567,14	491033,71
618	6086592,06	491120,48	662	6086567,13	491022,16



\* 1 1 6 8 6 2 9 3 5 9 \*

Koordinacių sistema: LKS-94

Taško Nr.	X	Y	Taško Nr.	X	Y
663	6086567,15	491003,10	707	6086552,44	491046,38
664	6086567,15	491002,44	708	6086551,09	491046,37
665	6086566,91	491002,43	709	6086551,10	491063,96
666	6086566,91	491001,82	710	6086552,45	491063,96
667	6086567,16	491001,82	711	6086552,45	491064,19
668	6086567,15	491001,72	712	6086552,97	491064,19
669	6086567,17	491000,99	713	6086552,97	491063,96
670	6086567,17	491001,84	714	6086556,04	491063,97
671	6086566,93	491001,84	715	6086556,04	491064,19
672	6086566,93	491002,41	716	6086556,56	491064,20
673	6086567,17	491002,41	717	6086556,57	491063,97
674	6086567,17	491003,66	718	6086558,20	491063,97
675	6086566,93	491003,66	719	6086558,20	491064,20
676	6086566,93	491004,19	720	6086558,72	491064,20
677	6086567,17	491004,19	721	6086558,72	491063,97
681	6086567,17	491007,80	722	6086561,77	491063,98
678	6086567,17	491007,25	723	6086561,77	491064,21
679	6086566,93	491007,25	724	6086562,29	491064,21
680	6086566,93	491007,80	725	6086562,29	491063,98
682	6086567,17	491010,84	726	6086563,97	491063,98
683	6086566,94	491010,84	727	6086563,97	491064,21
684	6086566,94	491011,37	728	6086564,49	491064,21
685	6086567,17	491011,37	729	6086564,49	491063,98
686	6086567,17	491022,16	730	6086567,58	491063,99
687	6086567,17	491045,34	731	6086567,58	491064,22
688	6086567,46	491045,34	732	6086568,10	491064,22
689	6086567,46	491046,34	733	6086568,10	491063,99
690	6086567,17	491046,34	734	6086569,77	491063,99
691	6086567,17	491046,44	735	6086569,77	491064,22
692	6086561,99	491046,41	736	6086570,28	491064,22
693	6086561,99	491046,61	737	6086570,28	491063,99
694	6086559,85	491046,59	738	6086573,37	491064,00
695	6086559,85	491046,40	739	6086573,37	491064,23
696	6086558,67	491046,39	740	6086573,88	491064,23
697	6086558,67	491046,16	741	6086573,88	491064,00
698	6086558,11	491046,15	742	6086574,08	491064,00
699	6086558,11	491046,39	743	6086574,09	491066,07
700	6086556,61	491046,39	744	6086578,78	491066,07
701	6086556,61	491046,15	745	6086578,75	491064,00
702	6086556,01	491046,14	746	6086583,87	491064,00
703	6086556,01	491046,39	747	6086583,87	491063,08
704	6086552,99	491046,38	748	6086583,64	491063,08
705	6086552,99	491046,13	749	6086583,64	491060,01
706	6086552,44	491046,12	750	6086583,87	491060,01



\* 1 1 6 8 6 2 9 3 5 9 \*

Koordinacių sistema: LKS-94

Taško Nr.	X	Y	Taško Nr.	X	Y
751	6086583,87	491059,45	795	6086583,87	491027,05
752	6086583,64	491059,45	796	6086583,66	491027,05
753	6086583,64	491056,41	797	6086583,66	491024,00
757	6086583,64	491054,60	798	6086583,88	491024,00
754	6086583,87	491056,41	799	6086583,88	491023,46
755	6086583,87	491055,85	800	6086583,66	491023,46
756	6086583,64	491055,85	801	6086583,67	491020,42
758	6086583,87	491054,60	802	6086583,88	491020,42
759	6086583,87	491054,05	803	6086583,88	491019,85
760	6086583,64	491054,05	804	6086583,42	491019,85
761	6086583,65	491051,03	805	6086583,43	491013,80
762	6086583,87	491051,03	806	6086584,44	491013,80
763	6086583,87	491050,46	807	6086584,45	491011,09
764	6086583,65	491050,46	808	6086583,43	491011,09
765	6086583,65	491047,41	809	6086583,44	491001,68
766	6086583,87	491047,41	810	6086584,42	491001,69
767	6086583,87	491046,85	811	6086584,46	490998,94
768	6086583,65	491046,85	812	6086583,44	490998,96
769	6086583,65	491045,61	813	6086583,46	490986,21
770	6086583,87	491045,61	814	6086583,71	490986,21
771	6086583,87	491045,05	815	6086583,68	490976,90
772	6086583,65	491045,05	816	6086585,25	490976,89
773	6086583,65	491042,00	817	6086585,25	490976,38
774	6086583,87	491042,00	818	6086583,68	490976,38
775	6086583,87	491041,47	819	6086583,68	490976,25
776	6086583,65	491041,47	820	6086567,18	490976,24
777	6086583,65	491038,41	821	6086567,18	490982,03
778	6086583,87	491038,41	822	6086566,92	490982,03
779	6086583,87	491037,86	823	6086566,92	490982,61
780	6086583,65	491037,86	824	6086567,18	490982,61
781	6086583,65	491036,64	825	6086567,18	490985,65
782	6086583,87	491036,64	826	6086566,92	490985,65
783	6086583,87	491036,08	827	6086566,92	490986,21
784	6086583,65	491036,08	828	6086567,18	490986,21
785	6086583,65	491033,08	829	6086567,18	490989,24
786	6086583,87	491033,08	833	6086567,17	490992,86
787	6086583,87	491032,47	830	6086566,93	490989,24
788	6086583,65	491032,47	831	6086566,93	490989,83
789	6086583,66	491029,41	832	6086567,18	490989,83
790	6086583,87	491029,41	834	6086566,93	490992,86
791	6086583,87	491028,86	835	6086566,93	490993,43
792	6086583,66	491028,86	836	6086567,17	490993,43
793	6086583,66	491027,63	837	6086567,17	490993,87
794	6086583,87	491027,63	838	6086574,50	490968,38



\* 1 1 6 8 6 2 9 3 5 9 \*

Koordinacių sistema: LKS-94

Taško Nr.	X	Y	Taško Nr.	X	Y
839	6086575,05	490968,37	883	6086571,89	491074,28
840	6086575,04	490968,91	884	6086572,22	491074,50
841	6086574,50	490968,91	885	6086572,45	491074,90
842	6086552,93	491066,29	886	6086572,55	491075,34
843	6086553,08	491065,86	887	6086572,56	491075,83
844	6086553,40	491065,54	888	6086572,53	491079,72
845	6086553,84	491065,42	889	6086572,51	491084,66
846	6086561,21	491065,44	890	6086572,44	491084,91
847	6086561,62	491065,62	891	6086572,31	491085,13
848	6086561,90	491065,98	892	6086572,14	491085,35
849	6086561,97	491066,42	893	6086570,91	491086,51
850	6086561,81	491066,84	894	6086570,73	491086,61
851	6086561,58	491067,12	895	6086570,53	491086,65
852	6086558,74	491070,06	896	6086570,33	491086,59
853	6086558,04	491070,78	897	6086570,21	491086,41
854	6086557,32	491071,42	898	6086570,17	491086,22
855	6086557,05	491071,60	899	6086570,22	491079,48
856	6086556,75	491071,73	900	6086570,18	491089,98
857	6086556,44	491071,79	901	6086570,23	491089,74
858	6086553,81	491071,77	902	6086570,32	491089,53
859	6086553,37	491071,62	903	6086570,48	491089,32
860	6086553,04	491071,31	904	6086571,67	491088,14
861	6086552,92	491070,86	905	6086571,85	491088,01
862	6086560,64	491070,56	909	6086572,48	491088,26
863	6086565,11	491065,93	906	6086572,00	491087,95
864	6086565,54	491065,58	907	6086572,26	491087,97
865	6086565,80	491065,44	908	6086572,42	491088,10
866	6086567,78	491065,44	910	6086572,50	491088,48
867	6086568,22	491065,60	911	6086572,45	491097,45
868	6086568,54	491065,93	912	6086572,40	491105,62
869	6086568,70	491066,36	913	6086572,36	491105,82
870	6086568,68	491071,01	914	6086572,29	491105,96
871	6086568,54	491071,46	915	6086572,10	491106,10
872	6086568,20	491071,75	916	6086571,90	491106,14
873	6086567,76	491071,89	917	6086571,74	491106,09
874	6086561,46	491071,83	918	6086571,59	491105,97
875	6086561,07	491071,72	919	6086570,39	491104,77
876	6086560,70	491071,43	920	6086570,25	491104,56
877	6086560,56	491071,00	921	6086570,17	491104,36
878	6086570,22	491075,33	922	6086570,11	491104,11
879	6086570,31	491074,89	923	6086570,14	491096,86
880	6086570,55	491074,50	924	6086570,07	491107,86
881	6086570,92	491074,25	925	6086570,11	491107,68
882	6086571,39	491074,15	926	6086570,21	491107,54



\* 1 1 6 8 6 2 9 3 5 9 \*

Koordinacijų sistema: LKS-94

Taško Nr.	X	Y	Taško Nr.	X	Y
927	6086570,37	491107,42	971	6086585,49	491062,32
928	6086570,52	491107,38	972	6086585,66	491062,38
929	6086570,68	491107,43	973	6086589,05	491065,50
930	6086570,84	491107,55	974	6086589,31	491065,86
931	6086572,02	491108,73	975	6086589,56	491066,26
932	6086572,30	491109,14	976	6086589,71	491066,69
933	6086572,38	491109,41	977	6086589,77	491067,12
934	6086572,36	491114,38	978	6086589,76	491071,12
935	6086572,33	491119,72	979	6086589,70	491071,54
936	6086572,17	491120,17	980	6086589,64	491071,77
937	6086571,92	491120,51	981	6086589,50	491071,89
938	6086571,54	491120,72	985	6086585,53	491071,95
939	6086571,14	491120,76	982	6086589,35	491071,95
940	6086570,71	491120,66	983	6086589,19	491071,97
941	6086570,36	491120,40	984	6086585,72	491071,96
942	6086570,12	491120,03	986	6086585,34	491071,90
943	6086570,02	491119,56	987	6086585,18	491071,78
944	6086570,05	491113,51	988	6086585,10	491071,59
945	6086574,15	491068,61	989	6086585,08	491071,40
946	6086574,26	491068,26	990	6086585,10	491065,60
947	6086574,44	491067,99	991	6086586,15	490997,36
948	6086574,66	491067,79	992	6086586,21	490997,00
949	6086574,99	491067,67	993	6086586,38	490996,82
950	6086579,53	491067,64	994	6086586,53	490996,78
951	6086582,52	491067,65	995	6086586,72	490996,77
952	6086582,87	491067,73	996	6086589,97	490996,70
953	6086583,14	491067,93	997	6086590,16	490996,72
954	6086583,33	491068,16	998	6086590,34	490996,78
955	6086583,44	491068,51	999	6086590,44	490996,88
956	6086583,43	491071,02	1000	6086590,51	490997,06
957	6086583,33	491071,37	1001	6086590,54	490997,44
958	6086583,12	491071,63	1002	6086590,62	491004,18
959	6086582,86	491071,83	1003	6086590,75	491017,68
960	6086582,53	491071,95	1004	6086590,69	491017,84
961	6086575,12	491071,92	1005	6086590,53	491017,99
962	6086574,77	491071,86	1006	6086590,36	491018,02
963	6086574,49	491071,65	1007	6086590,21	491017,96
964	6086574,24	491071,32	1008	6086586,48	491014,27
965	6086574,16	491070,99	1009	6086586,32	491014,06
966	6086585,08	491062,98	1010	6086586,19	491013,82
967	6086585,10	491062,78	1011	6086586,12	491013,58
968	6086585,14	491062,61	1012	6086586,13	491006,81
969	6086585,21	491062,47	1393	6086603,08	490971,98
970	6086585,34	491062,35			



## ELEKTRONINIO DOKUMENTO METADUOMENYS

**I. Dokumento pavadinimas (antraštė)** Koordinacijų žiniaraštis

**II. Dokumento sudarytojas (-ai)**

Mantas Repečka, Vilnius, Studentų g. 39

**III. Dokumento registracijos data ir numeris** 2024-08-02 15:15:16, Nr. 1168629359

**IV. Pasirašymas**

**Parašo paskirtis:** pasirašymas

**Parašą sukūrusio asmens vardas, pavardė ir pareigos** Mantas Repečka, Matininkas, Valstybės įmonė Registrų centras

**Sertifikatas išduotas:** Mantas Repečka

**Parašo sukūrimo data ir laikas:** 2024-08-02 15:15:16

**Parašo formatas:** XAdES-BASELINE-T

**Laiko žymoje nurodytas laikas:** 2024-08-02 15:15:17

**Informacija apie sertifikavimo paslaugų teikėją:** RCSC IssuingCA

**Sertifikato galiojimo laikas** 2023-12-21 09:35:09 – 2025-12-20 09:35:09

**Parašo paskirtis:** suderinimas

**Parašą sukūrusio asmens vardas, pavardė ir pareigos** Viktorija Jonušaitė, Vyresnioji kadastro specialistė, Valstybės įmonė Registrų centras

**Sertifikatas išduotas:** Viktorija Jonušaitė

**Parašo sukūrimo data ir laikas:** 2024-08-06 12:49:45

**Parašo formatas:** XAdES-BASELINE-T

**Laiko žymoje nurodytas laikas:** 2024-08-06 12:49:46

**Informacija apie sertifikavimo paslaugų teikėją:** RCSC IssuingCA

**Sertifikato galiojimo laikas** 2024-07-16 16:40:45 – 2026-05-25 17:30:43

**V. Pagrindinio dokumento priedų skaičius** – 0

**VI. Pagrindinio dokumento pridedamų dokumentų skaičius** – 0

**VII. Pridedami dokumentai:** nėra priedų

**VIII. Dokumento specifikacijos identifikavimo žymuo** ADOC-V1.0

**IX. Programinės įrangos, kuria naudojantis sudarytas elektroninis dokumentas, pavadinimas**  
RC-DSS

**X. Elektroninio dokumento grupė** BeDOC

**XI. Informacija apie elektroninio (-ių) parašo (-ų) tikrinimą (tikrinimo data)**

Visi dokumente esantys elektroniniai parašai galioja (2024-08-12 15:34:43)

**XII. Papildomi metaduomenys**

Nuorašą suformavo M.Repečka, 2024-08-12 15:34:43 RC-DSS



## KOORDINA I ŽINIARAŠTIS

**Pavadinimas** Pravažiavimas kiemo aikštel

**Objekto buvimo vieta** Kauno m. sav. Kauno m. Josvaini g. 2

**Unikalus numeris** 4400-6427-7572

**Koordinacijų sistema:** LKS-94

Taško Nr.	X	Y
134	6086550,68	491046,00
135	6086550,53	491045,98
137	6086545,95	491045,96
657	6086551,47	491111,62
658	6086551,58	491088,58
659	6086551,65	491066,25
660	6086550,69	491064,70
1013	6086545,59	491122,46
1014	6086545,79	491081,19
1015	6086551,32	491111,58
1016	6086551,25	491123,77

Matininkas

MANTAS REPE KA

2024-08-07 16:31:50



\* 1 1 6 8 7 9 9 9 6 6 \*

Lapas 1 iš 1

## ELEKTRONINIO DOKUMENTO METADUOMENYS

**I. Dokumento pavadinimas (antraštė)** Koordinacijų žiniaraštis

**II. Dokumento sudarytojas (-ai)**

Mantas Repečka, Vilnius, Studentų g. 39

**III. Dokumento registracijos data ir numeris** 2024-08-07 16:31:50, Nr. 1168799966

**IV. Pasirašymas**

**Parašo paskirtis:** pasirašymas

**Parašą sukūrusio asmens vardas, pavardė ir pareigos** Mantas Repečka, Matininkas, Valstybės įmonė Registrų centras

**Sertifikatas išduotas:** Mantas Repečka

**Parašo sukūrimo data ir laikas:** 2024-08-07 16:31:50

**Parašo formatas:** XAdES-BASELINE-T

**Laiko žymoje nurodytas laikas:** 2024-08-07 16:31:51

**Informacija apie sertifikavimo paslaugų teikėją:** RCSC IssuingCA

**Sertifikato galiojimo laikas** 2023-12-21 09:35:09 – 2025-12-20 09:35:09

**Parašo paskirtis:** suderinimas

**Parašą sukūrusio asmens vardas, pavardė ir pareigos** Audra Pakers, Vyresnioji kadastro specialistė, Valstybės įmonė Registrų centras

**Sertifikatas išduotas:** Audra Pakers

**Parašo sukūrimo data ir laikas:** 2024-08-07 17:21:06

**Parašo formatas:** XAdES-BASELINE-T

**Laiko žymoje nurodytas laikas:** 2024-08-07 17:21:06

**Informacija apie sertifikavimo paslaugų teikėją:** RCSC IssuingCA

**Sertifikato galiojimo laikas** 2022-11-09 10:04:34 – 2024-11-08 10:04:34

**V. Pagrindinio dokumento priedų skaičius** – 0

**VI. Pagrindinio dokumento pridedamų dokumentų skaičius** – 0

**VII. Pridedami dokumentai:** nėra priedų

**VIII. Dokumento specifikacijos identifikavimo žymuo** ADOC-V1.0

**IX. Programinės įrangos, kuria naudojantis sudarytas elektroninis dokumentas, pavadinimas**  
RC-DSS

**X. Elektroninio dokumento grupė** BeDOC

**XI. Informacija apie elektroninio (-ių) parašo (-ų) tikrinimą (tikrinimo data)**

Visi dokumente esantys elektroniniai parašai galioja (2024-08-13 10:25:52)

**XII. Papildomi metaduomenys**

Nuorašą suformavo M.Repečka, 2024-08-13 10:25:52 RC-DSS



\* 1 1 6 8 7 9 9 9 6 6 \*

## KOORDINA I ŽINIARAŠTIS

**Pavadinimas** Automobili stov jimo aikštel (personalui)

**Objekto buvimo vieta** Kauno m. sav. Kauno m. Josvaini g. 2

**Unikalus numeris** 4400-6427-7546

**Koordinacijų sistema:** LKS-94

Taško Nr.	X	Y
642	6086568,54	491121,79
643	6086568,60	491108,88
644	6086568,74	491079,33
645	6086568,75	491073,47
646	6086552,80	491073,34
647	6086552,76	491088,34
648	6086552,52	491108,46
649	6086557,48	491111,36
650	6086557,75	491111,63
651	6086557,88	491111,99
652	6086557,82	491112,41
653	6086557,69	491112,63
654	6086557,45	491112,83
655	6086557,16	491112,95
656	6086556,81	491112,92
1015	6086551,32	491111,58
1016	6086551,25	491123,77
1017	6086561,66	491120,11
1018	6086556,41	491118,88
1019	6086555,66	491118,88
1020	6086554,99	491118,98
1021	6086554,21	491119,27
1022	6086553,54	491119,64
1023	6086552,95	491120,10
1024	6086552,42	491120,66
1025	6086552,00	491121,29
1026	6086551,68	491121,97
1027	6086551,46	491122,81
1028	6086551,40	491123,46
1029	6086551,40	491123,81

Matininkas

MANTAS REPE KA



\* 1 1 6 8 6 4 8 2 5 3 \*

## ELEKTRONINIO DOKUMENTO METADUOMENYS

**I. Dokumento pavadinimas (antraštė)** Koordinacijų žiniaraštis

**II. Dokumento sudarytojas (-ai)**

Mantas Repečka, Vilnius, Studentų g. 39

**III. Dokumento registracijos data ir numeris** 2024-08-05 14:23:35, Nr. 1168648253

**IV. Pasirašymas**

**Parašo paskirtis:** pasirašymas

**Parašą sukūrusio asmens vardas, pavardė ir pareigos** Mantas Repečka, Matininkas, Valstybės įmonė Registrų centras

**Sertifikatas išduotas:** Mantas Repečka

**Parašo sukūrimo data ir laikas:** 2024-08-05 14:23:35

**Parašo formatas:** XAdES-BASELINE-T

**Laiko žymoje nurodytas laikas:** 2024-08-05 14:23:35

**Informacija apie sertifikavimo paslaugų teikėją:** RCSC IssuingCA

**Sertifikato galiojimo laikas** 2023-12-21 09:35:09 – 2025-12-20 09:35:09

**Parašo paskirtis:** suderinimas

**Parašą sukūrusio asmens vardas, pavardė ir pareigos** Lina Sinkevičienė, Kadastro ekspertė, Valstybės įmonė Registrų centras

**Sertifikatas išduotas:** Lina Sinkevičienė

**Parašo sukūrimo data ir laikas:** 2024-08-08 13:13:15

**Parašo formatas:** XAdES-BASELINE-T

**Laiko žymoje nurodytas laikas:** 2024-08-08 13:13:16

**Informacija apie sertifikavimo paslaugų teikėją:** RCSC IssuingCA

**Sertifikato galiojimo laikas** 2023-11-14 12:43:07 – 2025-11-13 12:43:07

**V. Pagrindinio dokumento priedų skaičius** – 0

**VI. Pagrindinio dokumento pridedamų dokumentų skaičius** – 0

**VII. Pridedami dokumentai:** nėra priedų

**VIII. Dokumento specifikacijos identifikavimo žymuo** ADOC-V1.0

**IX. Programinės įrangos, kuria naudojantis sudarytas elektroninis dokumentas, pavadinimas**  
RC-DSS

**X. Elektroninio dokumento grupė** BeDOC

**XI. Informacija apie elektroninio (-ių) parašo (-ų) tikrinimą (tikrinimo data)**

Visi dokumente esantys elektroniniai parašai galioja (2024-08-13 10:27:22)

**XII. Papildomi metaduomenys**

Nuorašą suformavo M.Repečka, 2024-08-13 10:27:22 RC-DSS



\* 1 1 6 8 6 4 8 2 5 3 \*

## KOORDINA I ŽINIARAŠTIS

**Pavadinimas** Automobili stov jimo aikštel (lankytojams)

**Objekto buvimo vieta** Kauno m. sav. Kauno m. Josvaini g. 2

**Unikalus numeris** 4400-6427-7583

**Koordinačių sistema:** LKS-94

Taško Nr.	X	Y
624	6086593,63	491121,89
625	6086585,71	491119,96
626	6086585,20	491119,72
627	6086584,97	491119,57
628	6086584,80	491119,36
629	6086584,65	491119,06
630	6086584,64	491118,72
631	6086584,69	491118,14
632	6086584,83	491117,84
633	6086585,05	491117,59
634	6086585,30	491117,43
635	6086585,65	491117,39
636	6086589,66	491117,38
637	6086589,72	491100,15
638	6086589,82	491073,55
639	6086574,04	491073,50
640	6086573,91	491102,71
641	6086573,80	491123,07
1030	6086593,62	491127,86
1031	6086588,91	491126,72

Matininkas

MANTAS REPE KA



\* 1 1 6 8 6 5 0 1 0 4 \*

## ELEKTRONINIO DOKUMENTO METADUOMENYS

**I. Dokumento pavadinimas (antraštė)** Koordinacijų žiniaraštis

**II. Dokumento sudarytojas (-ai)**

Mantas Repečka, Vilnius, Studentų g. 39

**III. Dokumento registracijos data ir numeris** 2024-08-05 14:40:32, Nr. 1168650104

**IV. Pasirašymas**

**Parašo paskirtis:** pasirašymas

**Parašą sukūrusio asmens vardas, pavardė ir pareigos** Mantas Repečka, Matininkas, Valstybės įmonė Registrų centras

**Sertifikatas išduotas:** Mantas Repečka

**Parašo sukūrimo data ir laikas:** 2024-08-05 14:40:32

**Parašo formatas:** XAdES-BASELINE-T

**Laiko žymoje nurodytas laikas:** 2024-08-05 14:40:33

**Informacija apie sertifikavimo paslaugų teikėją:** RCSC IssuingCA

**Sertifikato galiojimo laikas** 2023-12-21 09:35:09 – 2025-12-20 09:35:09

**Parašo paskirtis:** suderinimas

**Parašą sukūrusio asmens vardas, pavardė ir pareigos** Irma Petrauskienė, Kadastro ekspertė, Valstybės įmonė Registrų centras

**Sertifikatas išduotas:** Irma Petrauskienė

**Parašo sukūrimo data ir laikas:** 2024-08-12 12:17:55

**Parašo formatas:** XAdES-BASELINE-T

**Laiko žymoje nurodytas laikas:** 2024-08-12 12:17:56

**Informacija apie sertifikavimo paslaugų teikėją:** RCSC IssuingCA

**Sertifikato galiojimo laikas** 2024-04-24 11:41:27 – 2026-04-24 11:41:27

**V. Pagrindinio dokumento priedų skaičius** – 0

**VI. Pagrindinio dokumento pridedamų dokumentų skaičius** – 0

**VII. Pridedami dokumentai:** nėra priedų

**VIII. Dokumento specifikacijos identifikavimo žymuo** ADOC-V1.0

**IX. Programinės įrangos, kuria naudojantis sudarytas elektroninis dokumentas, pavadinimas**  
RC-DSS

**X. Elektroninio dokumento grupė** BeDOC

**XI. Informacija apie elektroninio (-ių) parašo (-ų) tikrinimą (tikrinimo data)**

Visi dokumente esantys elektroniniai parašai galioja (2024-08-13 10:28:28)

**XII. Papildomi metaduomenys**

Nuorašą suformavo M.Repečka, 2024-08-13 10:28:28 RC-DSS



\* 1 1 6 8 6 5 0 1 0 4 \*

Valstybės m. Registrų centras, kodas: 124110246  
Matininkas(-) MANTAS REPEKA, kvalifikacijos pažymėjimo Nr. 2M-M-186, el. pašto adresas (-ai):  
Mantas.Repecka@registrucentras.lt, tel.: +370 37 787 872

## KIT INŽINERINI STATINI IR J DALI KADASTRO DUOMENYS

## Statinio kadastro duomenys

Adresas Kauno m. sav. Kauno m. Josvainių g. 2  
Paskirtis Kiti inžineriniai statiniai  
Pavadinimas Automobilių stovėjimo aikštė, kiemo aikštė, aikštės, takai  
Žymėjimas plane b  
Kadastro duomenų nustatymo data 2024-07-29 Žemės sklypo kadastro Nr. 1901/0031:22  
Statybos būklė Unikalus numeris 4400-5735-2068  
Pastaba iš unikalaus numerio 1996-6009-1145

Statybos pradžios metai:	1966	Ilgis: m	
Statybos pabaigos metai:	1987	Ilgis: km	
Rekonstravimo pradžios metai:	2021	Plotis: m	
Rekonstravimo pabaigos metai:	2024	Plotas: kv. m	7035
Kap. remonto pradžios metai:		Aukštis: m	
Kap. remonto pabaigos metai:		Tūris: kub. m	
Papr. remonto pradžios metai:		Gylis: m	
Papr. remonto pabaigos metai:		Skersmuo: mm	
Statinio kategorija:	II grupės nesudėtingasis	Skerspjūvis: kv. mm	
Baigtumo procentas: %	100	Kiekis: vnt.	
Medžiaga:		Koordinat X:	
Danga:		Koordinat Y:	

## Statinio sudėtinės dalies kadastro duomenys

Žymėjimas	b1.1		
Pavadinimas	Automobilių stovėjimo aikštė		
Statybos pradžios metai:	1966	Aukštis: m	
Statybos pabaigos metai:	1966	Ilgis: m	
Rekonstravimo pradžios metai:	2005	Plotis: m	
Rekonstravimo pabaigos metai:	2005	Gylis: m	
Kap. remonto pradžios metai:		Skersmuo: mm	
Kap. remonto pabaigos metai:		Plotas: kv. m	1394
Papr. remonto pradžios metai:		Skerspjūvis: kv. mm	
Papr. remonto pabaigos metai:		Tūris: kub. m	
Medžiaga:		Kiekis: vnt.	
Danga:	Asfaltbetonis		



\* 1 1 6 8 6 7 1 2 6 8 \*

### Statinio sud tin s dalies kadastro duomenys

Žym jimas	b1.2		
Pavadinimas	Kiemo aikštel		
Statybos pradžios metai:	1966	Aukštis: m	
Statybos pabaigos metai:	1966	Ilgis: m	
Rekonstravimo pradžios metai:	2021	Plotis: m	
Rekonstravimo pabaigos metai:	2024	Gylis: m	
Kap. remonto pradžios metai:		Skersmuo: mm	
Kap. remonto pabaigos metai:		Plotas: kv. m	1384
Papr. remonto pradžios metai:		Skerspj vis: kv. mm	
Papr. remonto pabaigos metai:		T ris: kub. m	
Medžiaga:		Kiekis: vnt.	
Danga:	Asfaltbetonis		

### Statinio sud tin s dalies kadastro duomenys

Žym jimas	b1.3		
Pavadinimas	Gatv s bortai		
Statybos pradžios metai:	1966	Aukštis: m	
Statybos pabaigos metai:	1966	Ilgis: m	58
Rekonstravimo pradžios metai:	2021	Plotis: m	
Rekonstravimo pabaigos metai:	2024	Gylis: m	
Kap. remonto pradžios metai:		Skersmuo: mm	
Kap. remonto pabaigos metai:		Plotas: kv. m	9
Papr. remonto pradžios metai:		Skerspj vis: kv. mm	
Papr. remonto pabaigos metai:		T ris: kub. m	
Medžiaga:	Betonas	Kiekis: vnt.	
Danga:			

### Statinio sud tin s dalies kadastro duomenys

Žym jimas	b2		
Pavadinimas	Aikštel		
Statybos pradžios metai:	1981	Aukštis: m	
Statybos pabaigos metai:	1981	Ilgis: m	
Rekonstravimo pradžios metai:	2005	Plotis: m	
Rekonstravimo pabaigos metai:	2005	Gylis: m	
Kap. remonto pradžios metai:		Skersmuo: mm	
Kap. remonto pabaigos metai:		Plotas: kv. m	1631
Papr. remonto pradžios metai:		Skerspj vis: kv. mm	
Papr. remonto pabaigos metai:		T ris: kub. m	
Medžiaga:		Kiekis: vnt.	
Danga:	Asfaltbetonis		



\* 1 1 6 8 6 7 1 2 6 8 \*

**Statinio sud tin s dalies kadastro duomenys**

<b>Žym jimas</b>	b4.1		
<b>Pavadinimas</b>	Aikštel		
<b>Statybos pradžios metai:</b>	1987	<b>Aukštis: m</b>	
<b>Statybos pabaigos metai:</b>	1987	<b>Ilgis: m</b>	
<b>Rekonstravimo pradžios metai:</b>	2005	<b>Plotis: m</b>	
<b>Rekonstravimo pabaigos metai:</b>	2005	<b>Gylis: m</b>	
<b>Kap. remonto pradžios metai:</b>		<b>Skersmuo: mm</b>	
<b>Kap. remonto pabaigos metai:</b>		<b>Plotas: kv. m</b>	2348
<b>Papr. remonto pradžios metai:</b>		<b>Skerspj vis: kv. mm</b>	
<b>Papr. remonto pabaigos metai:</b>		<b>T ris: kub. m</b>	
<b>Medžiaga:</b>		<b>Kiekis: vnt.</b>	
<b>Danga:</b>	Asfaltbetonis		

**Statinio sud tin s dalies kadastro duomenys**

<b>Žym jimas</b>	b5		
<b>Pavadinimas</b>	Aikštel		
<b>Statybos pradžios metai:</b>	1966	<b>Aukštis: m</b>	
<b>Statybos pabaigos metai:</b>	1966	<b>Ilgis: m</b>	
<b>Rekonstravimo pradžios metai:</b>	2005	<b>Plotis: m</b>	
<b>Rekonstravimo pabaigos metai:</b>	2005	<b>Gylis: m</b>	
<b>Kap. remonto pradžios metai:</b>		<b>Skersmuo: mm</b>	
<b>Kap. remonto pabaigos metai:</b>		<b>Plotas: kv. m</b>	42
<b>Papr. remonto pradžios metai:</b>		<b>Skerspj vis: kv. mm</b>	
<b>Papr. remonto pabaigos metai:</b>		<b>T ris: kub. m</b>	
<b>Medžiaga:</b>		<b>Kiekis: vnt.</b>	
<b>Danga:</b>	Asfaltbetonis		

**Statinio sud tin s dalies kadastro duomenys**

<b>Žym jimas</b>	b7.1		
<b>Pavadinimas</b>	Takai		
<b>Statybos pradžios metai:</b>	1981	<b>Aukštis: m</b>	
<b>Statybos pabaigos metai:</b>	1981	<b>Ilgis: m</b>	
<b>Rekonstravimo pradžios metai:</b>	2005	<b>Plotis: m</b>	
<b>Rekonstravimo pabaigos metai:</b>	2005	<b>Gylis: m</b>	
<b>Kap. remonto pradžios metai:</b>		<b>Skersmuo: mm</b>	
<b>Kap. remonto pabaigos metai:</b>		<b>Plotas: kv. m</b>	227
<b>Papr. remonto pradžios metai:</b>		<b>Skerspj vis: kv. mm</b>	
<b>Papr. remonto pabaigos metai:</b>		<b>T ris: kub. m</b>	
<b>Medžiaga:</b>		<b>Kiekis: vnt.</b>	
<b>Danga:</b>	Betono plytel s		



## ELEKTRONINIO DOKUMENTO METADUOMENYS

**I. Dokumento pavadinimas (antraštė)** Kitų inžinerinių statinių ir jų dalių kadastro duomenys

**II. Dokumento sudarytojas (-ai)**

Mantas Repečka, Vilnius, Studentų g. 39

**III. Dokumento registracijos data ir numeris** 2024-08-05 11:17:17, Nr. 1168671268

**IV. Pasirašymas**

**Parašo paskirtis:** pasirašymas

**Parašą sukūrusio asmens vardas, pavardė ir pareigos** Mantas Repečka, Matininkas, Valstybės įmonė Registrų centras

**Sertifikatas išduotas:** Mantas Repečka

**Parašo sukūrimo data ir laikas:** 2024-08-05 11:17:17

**Parašo formatas:** XAdES-BASELINE-T

**Laiko žymoje nurodytas laikas:** 2024-08-05 11:17:18

**Informacija apie sertifikavimo paslaugų teikėją:** RCSC IssuingCA

**Sertifikato galiojimo laikas** 2023-12-21 09:35:09 – 2025-12-20 09:35:09

**Parašo paskirtis:** suderinimas

**Parašą sukūrusio asmens vardas, pavardė ir pareigos** Akvilė Lissauskienė, Vyresnioji kadastro specialistė, Valstybės įmonė Registrų centras

**Sertifikatas išduotas:** Akvilė Lissauskienė

**Parašo sukūrimo data ir laikas:** 2024-08-07 09:15:15

**Parašo formatas:** XAdES-BASELINE-T

**Laiko žymoje nurodytas laikas:** 2024-08-07 09:15:16

**Informacija apie sertifikavimo paslaugų teikėją:** RCSC IssuingCA

**Sertifikato galiojimo laikas** 2023-06-14 08:21:23 – 2025-06-13 08:21:23

**V. Pagrindinio dokumento priedų skaičius** – 0

**VI. Pagrindinio dokumento pridedamų dokumentų skaičius** – 0

**VII. Pridedami dokumentai:** nėra priedų

**VIII. Dokumento specifikacijos identifikavimo žymuo** ADOC-V1.0

**IX. Programinės įrangos, kuria naudojantis sudarytas elektroninis dokumentas, pavadinimas**  
RC-DSS

**X. Elektroninio dokumento grupė** BeDOC

**XI. Informacija apie elektroninio (-ių) parašo (-ų) tikrinimą (tikrinimo data)**

Visi dokumente esantys elektroniniai parašai galioja (2024-08-13 10:19:38)

**XII. Papildomi metaduomenys**

Nuorašą suformavo M.Repečka, 2024-08-13 10:19:38 RC-DSS



Valstybės m. Registrų centras, kodas: 124110246  
Matininkas(-) MANTAS REPEKA, kvalifikacijos pažymėjimo Nr. 2M-M-186, el. pašto adresas (-ai):  
Mantas.Repecka@registrucentras.lt, tel.: +370 37 787 872

## KIT INŽINERINI STATINI IR J DALI KADASTRO DUOMENYS

## Statinio kadastro duomenys

Adresas Kauno m. sav. Kauno m. Josvainių g. 2  
Paskirtis Kiti inžineriniai statiniai  
Pavadinimas P s i j takai  
Žymėjimas plane b12-b17  
Kadastro duomenų nustatymo data 2024-07-29 Žemės sklypo kadastro Nr. 1901/0031:22  
Statybos būklė Unikalus numeris 4400-6425-1241

Statybos pradžios metai:	2021	Ilgis: m	
Statybos pabaigos metai:	2024	Ilgis: km	
Rekonstravimo pradžios metai:		Plotis: m	
Rekonstravimo pabaigos metai:		Plotas: kv. m	1387
Kap. remonto pradžios metai:		Aukštis: m	
Kap. remonto pabaigos metai:		Tūris: kub. m	
Papr. remonto pradžios metai:		Gylis: m	
Papr. remonto pabaigos metai:		Skersmuo: mm	
Statinio kategorija:	II grupės nesudėtingasis	Skerspjūvis: kv. mm	
Baigtumo procentas: %	100	Kiekis: vnt.	
Medžiaga:		Koordinat X:	
Danga:		Koordinat Y:	

## Statinio sudėtinės dalies kadastro duomenys

Žymėjimas	b12		
Pavadinimas	P s i j takai		
Statybos pradžios metai:	2021	Aukštis: m	
Statybos pabaigos metai:	2024	Ilgis: m	
Rekonstravimo pradžios metai:		Plotis: m	
Rekonstravimo pabaigos metai:		Gylis: m	
Kap. remonto pradžios metai:		Skersmuo: mm	
Kap. remonto pabaigos metai:		Plotas: kv. m	1228
Papr. remonto pradžios metai:		Skerspjūvis: kv. mm	
Papr. remonto pabaigos metai:		Tūris: kub. m	
Medžiaga:		Kiekis: vnt.	
Danga:	Betono trinkelės		



\* 1 1 6 8 6 4 7 4 9 1 \*

### Statinio sud tin s dalies kadastro duomenys

Žym jimas	b13		
Pavadinimas	P s i j takai su sp jamuoju paviršiumi		
Statybos pradžios metai:	2021	Aukštis: m	
Statybos pabaigos metai:	2024	Ilgis: m	
Rekonstravimo pradžios metai:		Plotis: m	
Rekonstravimo pabaigos metai:		Gylis: m	
Kap. remonto pradžios metai:		Skersmuo: mm	
Kap. remonto pabaigos metai:		Plotas: kv. m	39
Papr. remonto pradžios metai:		Skerspj vis: kv. mm	
Papr. remonto pabaigos metai:		T ris: kub. m	
Medžiaga:		Kiekis: vnt.	
Danga:	Betono trinkel s		

### Statinio sud tin s dalies kadastro duomenys

Žym jimas	b14		
Pavadinimas	Dirvos gerinimas		
Statybos pradžios metai:	2021	Aukštis: m	
Statybos pabaigos metai:	2024	Ilgis: m	
Rekonstravimo pradžios metai:		Plotis: m	
Rekonstravimo pabaigos metai:		Gylis: m	
Kap. remonto pradžios metai:		Skersmuo: mm	
Kap. remonto pabaigos metai:		Plotas: kv. m	67
Papr. remonto pradžios metai:		Skerspj vis: kv. mm	
Papr. remonto pabaigos metai:		T ris: kub. m	
Medžiaga:		Kiekis: vnt.	
Danga:	Medin		

### Statinio sud tin s dalies kadastro duomenys

Žym jimas	b15		
Pavadinimas	Gatv s bortai		
Statybos pradžios metai:	2021	Aukštis: m	
Statybos pabaigos metai:	2024	Ilgis: m	29
Rekonstravimo pradžios metai:		Plotis: m	
Rekonstravimo pabaigos metai:		Gylis: m	
Kap. remonto pradžios metai:		Skersmuo: mm	
Kap. remonto pabaigos metai:		Plotas: kv. m	6
Papr. remonto pradžios metai:		Skerspj vis: kv. mm	
Papr. remonto pabaigos metai:		T ris: kub. m	
Medžiaga:	Betonas	Kiekis: vnt.	
Danga:			



\* 1 1 6 8 6 4 7 4 9 1 \*

**Statinio sud tin s dalies kadastro duomenys**

<b>Žym jimas</b>	b16		
<b>Pavadinimas</b>	Gatv s bortai		
<b>Statybos pradžios metai:</b>	2021	<b>Aukštis: m</b>	
<b>Statybos pabaigos metai:</b>	2024	<b>Ilgis: m</b>	46
<b>Rekonstravimo pradžios metai:</b>		<b>Plotis: m</b>	
<b>Rekonstravimo pabaigos metai:</b>		<b>Gylis: m</b>	
<b>Kap. remonto pradžios metai:</b>		<b>Skersmuo: mm</b>	
<b>Kap. remonto pabaigos metai:</b>		<b>Plotas: kv. m</b>	7
<b>Papr. remonto pradžios metai:</b>		<b>Skerspj vis: kv. mm</b>	
<b>Papr. remonto pabaigos metai:</b>		<b>T ris: kub. m</b>	
<b>Medžiaga:</b>	Granitas	<b>Kiekis: vnt.</b>	
<b>Danga:</b>			

**Statinio sud tin s dalies kadastro duomenys**

<b>Žym jimas</b>	b17		
<b>Pavadinimas</b>	Vejos bortai		
<b>Statybos pradžios metai:</b>	2021	<b>Aukštis: m</b>	
<b>Statybos pabaigos metai:</b>	2024	<b>Ilgis: m</b>	493
<b>Rekonstravimo pradžios metai:</b>		<b>Plotis: m</b>	
<b>Rekonstravimo pabaigos metai:</b>		<b>Gylis: m</b>	
<b>Kap. remonto pradžios metai:</b>		<b>Skersmuo: mm</b>	
<b>Kap. remonto pabaigos metai:</b>		<b>Plotas: kv. m</b>	40
<b>Papr. remonto pradžios metai:</b>		<b>Skerspj vis: kv. mm</b>	
<b>Papr. remonto pabaigos metai:</b>		<b>T ris: kub. m</b>	
<b>Medžiaga:</b>	Betonas	<b>Kiekis: vnt.</b>	
<b>Danga:</b>			



## ELEKTRONINIO DOKUMENTO METADUOMENYS

**I. Dokumento pavadinimas (antraštė)** Kitų inžinerinių statinių ir jų dalių kadastro duomenys

**II. Dokumento sudarytojas (-ai)**

Mantas Repečka, Vilnius, Studentų g. 39

**III. Dokumento registracijos data ir numeris** 2024-08-02 16:30:46, Nr. 1168647491

**IV. Pasirašymas**

**Parašo paskirtis:** pasirašymas

**Parašą sukūrusio asmens vardas, pavardė ir pareigos** Mantas Repečka, Matininkas, Valstybės įmonė Registrų centras

**Sertifikatas išduotas:** Mantas Repečka

**Parašo sukūrimo data ir laikas:** 2024-08-02 16:30:46

**Parašo formatas:** XAdES-BASELINE-T

**Laiko žymoje nurodytas laikas:** 2024-08-02 16:30:46

**Informacija apie sertifikavimo paslaugų teikėją:** RCSC IssuingCA

**Sertifikato galiojimo laikas** 2023-12-21 09:35:09 – 2025-12-20 09:35:09

**Parašo paskirtis:** suderinimas

**Parašą sukūrusio asmens vardas, pavardė ir pareigos** Viktorija Jonušaitė, Vyresnioji kadastro specialistė, Valstybės įmonė Registrų centras

**Sertifikatas išduotas:** Viktorija Jonušaitė

**Parašo sukūrimo data ir laikas:** 2024-08-06 12:49:46

**Parašo formatas:** XAdES-BASELINE-T

**Laiko žymoje nurodytas laikas:** 2024-08-06 12:49:46

**Informacija apie sertifikavimo paslaugų teikėją:** RCSC IssuingCA

**Sertifikato galiojimo laikas** 2024-07-16 16:40:45 – 2026-05-25 17:30:43

**V. Pagrindinio dokumento priedų skaičius** – 0

**VI. Pagrindinio dokumento pridedamų dokumentų skaičius** – 0

**VII. Pridedami dokumentai:** nėra priedų

**VIII. Dokumento specifikacijos identifikavimo žymuo** ADOC-V1.0

**IX. Programinės įrangos, kuria naudojantis sudarytas elektroninis dokumentas, pavadinimas**  
RC-DSS

**X. Elektroninio dokumento grupė** BeDOC

**XI. Informacija apie elektroninio (-ių) parašo (-ų) tikrinimą (tikrinimo data)**

Visi dokumente esantys elektroniniai parašai galioja (2024-08-12 15:35:09)

**XII. Papildomi metaduomenys**

Nuorašą suformavo M.Repečka, 2024-08-12 15:35:09 RC-DSS



\* 1 1 6 8 6 4 7 4 9 1 \*

Valstybės m. Registrų centras, kodas: 124110246  
Matininkas(-) MANTAS REPEKA, kvalifikacijos pažymėjimo Nr. 2M-M-186, el. pašto adresas (-ai):  
Mantas.Repecka@registrucentras.lt, tel.: +370 37 787 872

## KITI INŽINERINIAI STATINIAI IR JŲ DALIŲ KADASTRO DUOMENYS

## Statinio kadastro duomenys

Adresas Kauno m. sav. Kauno m. Josvainių g. 2  
Paskirtis Kiti inžineriniai statiniai  
Pavadinimas Pravažiavimas kiemo aikštė  
Žymėjimas plane b18, b19  
Kadastro duomenų nustatymo data 2024-07-29 Žemės sklypo kadastro Nr. 1901/0031:22  
Statybos būklė Unikalus numeris 4400-6427-7572

Statybos pradžios metai:	2021	Ilgis: m	
Statybos pabaigos metai:	2024	Ilgis: km	
Rekonstravimo pradžios metai:		Plotis: m	
Rekonstravimo pabaigos metai:		Plotas: kv. m	427
Kap. remonto pradžios metai:		Aukštis: m	
Kap. remonto pabaigos metai:		Tūris: kub. m	
Papr. remonto pradžios metai:		Gylis: m	
Papr. remonto pabaigos metai:		Skersmuo: mm	
Statinio kategorija:	II grupės nesudėtingasis	Skerspjūvis: kv. mm	
Baigtumo procentas: %	100	Kiekis: vnt.	
Medžiaga:		Koordinat X:	
Danga:		Koordinat Y:	

## Statinio sudėtinės dalies kadastro duomenys

Žymėjimas	b18		
Pavadinimas	Pravažiavimas kiemo aikštė		
Statybos pradžios metai:	2021	Aukštis: m	
Statybos pabaigos metai:	2024	Ilgis: m	
Rekonstravimo pradžios metai:		Plotis: m	
Rekonstravimo pabaigos metai:		Gylis: m	
Kap. remonto pradžios metai:		Skersmuo: mm	
Kap. remonto pabaigos metai:		Plotas: kv. m	405
Papr. remonto pradžios metai:		Skerspjūvis: kv. mm	
Papr. remonto pabaigos metai:		Tūris: kub. m	
Medžiaga:		Kiekis: vnt.	
Danga:	Asfaltbetonis		



\* 1 1 6 8 6 4 7 6 3 0 \*

**Statinio sud tin s dalies kadastro duomenys**

<b>Žym jimas</b>	b19		
<b>Pavadinimas</b>	Gatv s bortai		
<b>Statybos pradžios metai:</b>	2021	<b>Aukštis: m</b>	
<b>Statybos pabaigos metai:</b>	2024	<b>Ilgis: m</b>	142
<b>Rekonstravimo pradžios metai:</b>		<b>Plotis: m</b>	
<b>Rekonstravimo pabaigos metai:</b>		<b>Gylis: m</b>	
<b>Kap. remonto pradžios metai:</b>		<b>Skersmuo: mm</b>	
<b>Kap. remonto pabaigos metai:</b>		<b>Plotas: kv. m</b>	22
<b>Papr. remonto pradžios metai:</b>		<b>Skerspj vis: kv. mm</b>	
<b>Papr. remonto pabaigos metai:</b>		<b>T ris: kub. m</b>	
<b>Medžiaga:</b>	Betonas	<b>Kiekis: vnt.</b>	
<b>Danga:</b>			

Matininkas

MANTAS REPE KA



\* 1 1 6 8 6 4 7 6 3 0 \*

## ELEKTRONINIO DOKUMENTO METADUOMENYS

**I. Dokumento pavadinimas (antraštė)** Kitų inžinerinių statinių ir jų dalių kadastro duomenys

**II. Dokumento sudarytojas (-ai)**

Mantas Repečka, Vilnius, Studentų g. 39

**III. Dokumento registracijos data ir numeris** 2024-08-02 16:32:49, Nr. 1168647630

**IV. Pasirašymas**

**Parašo paskirtis:** pasirašymas

**Parašą sukūrusio asmens vardas, pavardė ir pareigos** Mantas Repečka, Matininkas, Valstybės įmonė Registrų centras

**Sertifikatas išduotas:** Mantas Repečka

**Parašo sukūrimo data ir laikas:** 2024-08-02 16:32:49

**Parašo formatas:** XAdES-BASELINE-T

**Laiko žymoje nurodytas laikas:** 2024-08-02 16:32:50

**Informacija apie sertifikavimo paslaugų teikėją:** RCSC IssuingCA

**Sertifikato galiojimo laikas** 2023-12-21 09:35:09 – 2025-12-20 09:35:09

**Parašo paskirtis:** suderinimas

**Parašą sukūrusio asmens vardas, pavardė ir pareigos** Akvilė Lissauskienė, Vyresnioji kadastro specialistė, Valstybės įmonė Registrų centras

**Sertifikatas išduotas:** Akvilė Lissauskienė

**Parašo sukūrimo data ir laikas:** 2024-08-08 09:43:43

**Parašo formatas:** XAdES-BASELINE-T

**Laiko žymoje nurodytas laikas:** 2024-08-08 09:43:44

**Informacija apie sertifikavimo paslaugų teikėją:** RCSC IssuingCA

**Sertifikato galiojimo laikas** 2023-06-14 08:21:23 – 2025-06-13 08:21:23

**V. Pagrindinio dokumento priedų skaičius** – 0

**VI. Pagrindinio dokumento pridedamų dokumentų skaičius** – 0

**VII. Pridedami dokumentai:** nėra priedų

**VIII. Dokumento specifikacijos identifikavimo žymuo** ADOC-V1.0

**IX. Programinės įrangos, kuria naudojantis sudarytas elektroninis dokumentas, pavadinimas**  
RC-DSS

**X. Elektroninio dokumento grupė** BeDOC

**XI. Informacija apie elektroninio (-ių) parašo (-ų) tikrinimą (tikrinimo data)**

Visi dokumente esantys elektroniniai parašai galioja (2024-08-13 10:26:03)

**XII. Papildomi metaduomenys**

Nuorašą suformavo M.Repečka, 2024-08-13 10:26:03 RC-DSS



\* 1 1 6 8 6 4 7 6 3 0 \*

Valstybės m. Registrų centras, kodas: 124110246  
Matininkas(-) MANTAS REPEKA, kvalifikacijos pažymėjimo Nr. 2M-M-186, el. pašto adresas (-ai):  
Mantas.Repecka@registrucentras.lt, tel.: +370 37 787 872

## KITI INŽINERINIAI STATINIAI IR JŲ DALIŲ KADASTRO DUOMENYS

## Statinio kadastro duomenys

Adresas Kauno m. sav. Kauno m. Josvainių g. 2  
Paskirtis Kiti inžineriniai statiniai  
Pavadinimas Automobilis stovėjimo aikštė (personalui)  
Žymėjimas plane b20, b21  
Kadastro duomenų nustatymo data 2024-07-29 Žemės sklypo kadastro Nr. 1901/0031:22  
Statybos būklė Unikalus numeris 4400-6427-7546

Statybos pradžios metai:	2021	Ilgis: m	
Statybos pabaigos metai:	2024	Ilgis: km	
Rekonstravimo pradžios metai:		Plotis: m	
Rekonstravimo pabaigos metai:		Plotas: kv. m	746
Kap. remonto pradžios metai:		Aukštis: m	
Kap. remonto pabaigos metai:		Tūris: kub. m	
Papr. remonto pradžios metai:		Gylis: m	
Papr. remonto pabaigos metai:		Skersmuo: mm	
Statinio kategorija:	II grupės nesudėtingasis	Skerspjūvis: kv. mm	
Baigtumo procentas: %	100	Kiekis: vnt.	
Medžiaga:		Koordinat X:	
Danga:		Koordinat Y:	

## Statinio sudėtinės dalies kadastro duomenys

Žymėjimas	b20		
Pavadinimas	Automobilis stovėjimo aikštė (personalui)		
Statybos pradžios metai:	2021	Aukštis: m	
Statybos pabaigos metai:	2024	Ilgis: m	
Rekonstravimo pradžios metai:		Plotis: m	
Rekonstravimo pabaigos metai:		Gylis: m	
Kap. remonto pradžios metai:		Skersmuo: mm	
Kap. remonto pabaigos metai:		Plotas: kv. m	726
Papr. remonto pradžios metai:		Skerspjūvis: kv. mm	
Papr. remonto pabaigos metai:		Tūris: kub. m	
Medžiaga:		Kiekis: vnt.	
Danga:	Asfaltbetonis		



\* 1 1 6 8 6 5 0 0 5 8 \*

**Statinio sud tin s dalies kadastro duomenys**

<b>Žym jimas</b>	b21		
<b>Pavadinimas</b>	Gatv s bortai		
<b>Statybos pradžios metai:</b>	2021	<b>Aukštis: m</b>	
<b>Statybos pabaigos metai:</b>	2024	<b>Ilgis: m</b>	133
<b>Rekonstravimo pradžios metai:</b>		<b>Plotis: m</b>	
<b>Rekonstravimo pabaigos metai:</b>		<b>Gylis: m</b>	
<b>Kap. remonto pradžios metai:</b>		<b>Skersmuo: mm</b>	
<b>Kap. remonto pabaigos metai:</b>		<b>Plotas: kv. m</b>	20
<b>Papr. remonto pradžios metai:</b>		<b>Skerspj vis: kv. mm</b>	
<b>Papr. remonto pabaigos metai:</b>		<b>T ris: kub. m</b>	
<b>Medžiaga:</b>		<b>Kiekis: vnt.</b>	
<b>Danga:</b>	Betonas		



## ELEKTRONINIO DOKUMENTO METADUOMENYS

**I. Dokumento pavadinimas (antraštė)** Kitų inžinerinių statinių ir jų dalių kadastro duomenys

**II. Dokumento sudarytojas (-ai)**

Mantas Repečka, Vilnius, Studentų g. 39

**III. Dokumento registracijos data ir numeris** 2024-08-05 14:23:37, Nr. 1168650058

**IV. Pasirašymas**

**Parašo paskirtis:** pasirašymas

**Parašą sukūrusio asmens vardas, pavardė ir pareigos** Mantas Repečka, Matininkas, Valstybės įmonė Registrų centras

**Sertifikatas išduotas:** Mantas Repečka

**Parašo sukūrimo data ir laikas:** 2024-08-05 14:23:37

**Parašo formatas:** XAdES-BASELINE-T

**Laiko žymoje nurodytas laikas:** 2024-08-05 14:23:38

**Informacija apie sertifikavimo paslaugų teikėją:** RCSC IssuingCA

**Sertifikato galiojimo laikas** 2023-12-21 09:35:09 – 2025-12-20 09:35:09

**Parašo paskirtis:** suderinimas

**Parašą sukūrusio asmens vardas, pavardė ir pareigos** Sandra Malakauskienė, Kadastro ekspertė, Valstybės įmonė Registrų centras

**Sertifikatas išduotas:** Sandra Malakauskienė

**Parašo sukūrimo data ir laikas:** 2024-08-08 15:04:57

**Parašo formatas:** XAdES-BASELINE-T

**Laiko žymoje nurodytas laikas:** 2024-08-08 15:04:58

**Informacija apie sertifikavimo paslaugų teikėją:** RCSC IssuingCA

**Sertifikato galiojimo laikas** 2024-06-21 10:04:52 – 2026-05-25 17:30:43

**V. Pagrindinio dokumento priedų skaičius** – 0

**VI. Pagrindinio dokumento pridedamų dokumentų skaičius** – 0

**VII. Pridedami dokumentai:** nėra priedų

**VIII. Dokumento specifikacijos identifikavimo žymuo** ADOC-V1.0

**IX. Programinės įrangos, kuria naudojantis sudarytas elektroninis dokumentas, pavadinimas**  
RC-DSS

**X. Elektroninio dokumento grupė** BeDOC

**XI. Informacija apie elektroninio (-ių) parašo (-ų) tikrinimą (tikrinimo data)**

Visi dokumente esantys elektroniniai parašai galioja (2024-08-13 10:27:40)

**XII. Papildomi metaduomenys**

Nuorašą suformavo M.Repečka, 2024-08-13 10:27:40 RC-DSS



Valstybės m. Registrų centras, kodas: 124110246  
Matininkas(-) MANTAS REPEKA, kvalifikacijos pažymėjimo Nr. 2M-M-186, el. pašto adresas (-ai):  
Mantas.Repecka@registrucentras.lt, tel.: +370 37 787 872

## KIT INŽINERINI STATINI IR J DALI KADASTRO DUOMENYS

## Statinio kadastro duomenys

Adresas Kauno m. sav. Kauno m. Josvainių g. 2  
Paskirtis Kiti inžineriniai statiniai  
Pavadinimas Automobilis stovėjimo aikštė (lankytojams)  
Žymėjimas plane b22, b23  
Kadastro duomenų nustatymo data 2024-07-29 Žemės sklypo kadastro Nr. 1901/0031:22  
Statybos būklė Unikalus numeris 4400-6427-7583

Statybos pradžios metai:	2021	Ilgis: m	
Statybos pabaigos metai:	2024	Ilgis: km	
Rekonstravimo pradžios metai:		Plotis: m	
Rekonstravimo pabaigos metai:		Plotas: kv. m	823
Kap. remonto pradžios metai:		Aukštis: m	
Kap. remonto pabaigos metai:		Tūris: kub. m	
Papr. remonto pradžios metai:		Gylis: m	
Papr. remonto pabaigos metai:		Skersmuo: mm	
Statinio kategorija:	II grupės nesudėtingasis	Skerspjūvis: kv. mm	
Baigtumo procentas: %	100	Kiekis: vnt.	
Medžiaga:		Koordinat X:	
Danga:		Koordinat Y:	

## Statinio sudėtinės dalies kadastro duomenys

Žymėjimas	b22		
Pavadinimas	Automobilis stovėjimo aikštė (lankytojams)		
Statybos pradžios metai:	2021	Aukštis: m	
Statybos pabaigos metai:	2024	Ilgis: m	
Rekonstravimo pradžios metai:		Plotis: m	
Rekonstravimo pabaigos metai:		Gylis: m	
Kap. remonto pradžios metai:		Skersmuo: mm	
Kap. remonto pabaigos metai:		Plotas: kv. m	801
Papr. remonto pradžios metai:		Skerspjūvis: kv. mm	
Papr. remonto pabaigos metai:		Tūris: kub. m	
Medžiaga:		Kiekis: vnt.	
Danga:	Asfaltbetonis		



\* 1 1 6 8 6 6 7 9 1 8 \*

**Statinio sudėtinės dalies kadastro duomenys**

<b>Žymėjimas</b>	b23		
<b>Pavadinimas</b>	Gatvės bortai		
<b>Statybos pradžios metai:</b>	2021	<b>Aukštis: m</b>	
<b>Statybos pabaigos metai:</b>	2024	<b>Ilgis: m</b>	145
<b>Rekonstravimo pradžios metai:</b>		<b>Plotis: m</b>	
<b>Rekonstravimo pabaigos metai:</b>		<b>Gylis: m</b>	
<b>Kap. remonto pradžios metai:</b>		<b>Skersmuo: mm</b>	
<b>Kap. remonto pabaigos metai:</b>		<b>Plotas: kv. m</b>	22
<b>Papr. remonto pradžios metai:</b>		<b>Skerspjūvis: kv. mm</b>	
<b>Papr. remonto pabaigos metai:</b>		<b>Tūris: kub. m</b>	
<b>Medžiaga:</b>	Betonas	<b>Kiekis: vnt.</b>	
<b>Danga:</b>			



## ELEKTRONINIO DOKUMENTO METADUOMENYS

**I. Dokumento pavadinimas (antraštė)** Kitų inžinerinių statinių ir jų dalių kadastro duomenys

**II. Dokumento sudarytojas (-ai)**

Mantas Repečka, Vilnius, Studentų g. 39

**III. Dokumento registracijos data ir numeris** 2024-08-05 14:40:35, Nr. 1168667918

**IV. Pasirašymas**

**Parašo paskirtis:** pasirašymas

**Parašą sukūrusio asmens vardas, pavardė ir pareigos** Mantas Repečka, Matininkas, Valstybės įmonė Registrų centras

**Sertifikatas išduotas:** Mantas Repečka

**Parašo sukūrimo data ir laikas:** 2024-08-05 14:40:35

**Parašo formatas:** XAdES-BASELINE-T

**Laiko žymoje nurodytas laikas:** 2024-08-05 14:40:35

**Informacija apie sertifikavimo paslaugų teikėją:** RCSC IssuingCA

**Sertifikato galiojimo laikas** 2023-12-21 09:35:09 – 2025-12-20 09:35:09

**Parašo paskirtis:** suderinimas

**Parašą sukūrusio asmens vardas, pavardė ir pareigos** Irma Petrauskienė, Kadastro ekspertė, Valstybės įmonė Registrų centras

**Sertifikatas išduotas:** Irma Petrauskienė

**Parašo sukūrimo data ir laikas:** 2024-08-12 12:17:57

**Parašo formatas:** XAdES-BASELINE-T

**Laiko žymoje nurodytas laikas:** 2024-08-12 12:17:58

**Informacija apie sertifikavimo paslaugų teikėją:** RCSC IssuingCA

**Sertifikato galiojimo laikas** 2024-04-24 11:41:27 – 2026-04-24 11:41:27

**V. Pagrindinio dokumento priedų skaičius** – 0

**VI. Pagrindinio dokumento pridedamų dokumentų skaičius** – 0

**VII. Pridedami dokumentai:** nėra priedų

**VIII. Dokumento specifikacijos identifikavimo žymuo** ADOC-V1.0

**IX. Programinės įrangos, kuria naudojantis sudarytas elektroninis dokumentas, pavadinimas**  
RC-DSS

**X. Elektroninio dokumento grupė** BeDOC

**XI. Informacija apie elektroninio (-ių) parašo (-ų) tikrinimą (tikrinimo data)**

Visi dokumente esantys elektroniniai parašai galioja (2024-08-13 10:28:41)

**XII. Papildomi metaduomenys**

Nuorašą suformavo M.Repečka, 2024-08-13 10:28:41 RC-DSS



Valstybės m. Registr. centras, kodas: 124110246

Matininkas(-) MANTAS REPE KA, kvalifikacijos pažymėjimo Nr. 2M-M-186, el. pašto adresas (-ai): Mantas.Repecka@registrucentras.lt, tel.: + 370 37 787 872

## KIT INŽINERINI STATINI IR J DALI VER I NUSTATYMAS

Adresas Kauno m. sav. Kauno m. Josvainių g. 2  
Unikalus numeris 4400-5735-2068  
Vertės nustatymo data 2024-07-29

Žymėjimas	Pavadinimas	Kasmetinis vertės mažinimo koeficientas	Matavimo vienetas	Kiekis	Įkainojimo pagrindas	Vidutinė vieneto statybos vertė po indeksavimo, Eur	Atkūrimo kaštai (statybinė vertė), Eur	Nusidėvėjimas %	Atkuriamoji vertė, Eur	Vietovės pataiso koeficientas	Vidutinė rinkos vertė, Eur
1	2	3	4	5	6	7	8	9	10	11	12
b1.1	Automobilių stovėjimo aikštelė	5	kv. m	1394	NTK 2024-3.2.7	84,43	118000	75	29400	1	29400
b1.2	Kiemo aikštelė	5	kv. m	1384	NTK 2024-3.2.7	84,43	117000	0	117000	1	117000
b2	Aikštelė	5	kv. m	1631	NTK 2024-3.2.7	84,43	138000	75	34400	1	34400
b4.1	Aikštelė	5	kv. m	2348	NTK 2024-3.2.7	84,43	198000	75	49600	1	49600
b5	Aikštelė	5	kv. m	42	NTK 2024-3.2.7	84,43	3550	75	887	1	887
b7.1	Takai	5	kv. m	227	NTK 2024-3.2.11	67,82	15400	75	3850	1	3850
	Viso						590000		235000		235000

Matininkas

MANTAS REPE KA



\* 1 1 6 8 6 7 1 2 6 9 \*

## ELEKTRONINIO DOKUMENTO METADUOMENYS

**I. Dokumento pavadinimas (antraštė)** Kitų inžinerinių statinių ir jų dalių verčių nustatymas

**II. Dokumento sudarytojas (-ai)**

Mantas Repečka, Vilnius, Studentų g. 39

**III. Dokumento registracijos data ir numeris** 2024-08-05 11:17:19, Nr. 1168671269

**IV. Pasirašymas**

**Parašo paskirtis:** pasirašymas

**Parašą sukūrusio asmens vardas, pavardė ir pareigos** Mantas Repečka, Matininkas, Valstybės įmonė Registrų centras

**Sertifikatas išduotas:** Mantas Repečka

**Parašo sukūrimo data ir laikas:** 2024-08-05 11:17:19

**Parašo formatas:** XAdES-BASELINE-T

**Laiko žymoje nurodytas laikas:** 2024-08-05 11:17:20

**Informacija apie sertifikavimo paslaugų teikėją:** RCSC IssuingCA

**Sertifikato galiojimo laikas** 2023-12-21 09:35:09 – 2025-12-20 09:35:09

**Parašo paskirtis:** suderinimas

**Parašą sukūrusio asmens vardas, pavardė ir pareigos** Akvilė Lissauskienė, Vyresnioji kadastro specialistė, Valstybės įmonė Registrų centras

**Sertifikatas išduotas:** Akvilė Lissauskienė

**Parašo sukūrimo data ir laikas:** 2024-08-07 09:15:16

**Parašo formatas:** XAdES-BASELINE-T

**Laiko žymoje nurodytas laikas:** 2024-08-07 09:15:17

**Informacija apie sertifikavimo paslaugų teikėją:** RCSC IssuingCA

**Sertifikato galiojimo laikas** 2023-06-14 08:21:23 – 2025-06-13 08:21:23

**V. Pagrindinio dokumento priedų skaičius** – 0

**VI. Pagrindinio dokumento pridedamų dokumentų skaičius** – 0

**VII. Pridedami dokumentai:** nėra priedų

**VIII. Dokumento specifikacijos identifikavimo žymuo** ADOC-V1.0

**IX. Programinės įrangos, kuria naudojantis sudarytas elektroninis dokumentas, pavadinimas**  
RC-DSS

**X. Elektroninio dokumento grupė** BeDOC

**XI. Informacija apie elektroninio (-ių) parašo (-ų) tikrinimą (tikrinimo data)**

Visi dokumente esantys elektroniniai parašai galioja (2024-08-13 10:22:41)

**XII. Papildomi metaduomenys**

Nuorašą suformavo M.Repečka, 2024-08-13 10:22:41 RC-DSS



\* 1 1 6 8 6 7 1 2 6 9 \*

Valstybės m. Registr. centras, kodas: 124110246

Matininkas(-) MANTAS REPE KA, kvalifikacijos pažymėjimo Nr. 2M-M-186, el. pašto adresas (-ai): Mantas.Repecka@registrucentras.lt, tel.: + 370 37 787 872

## KIT INŽINERINI STATINI IR J DALI VER I NUSTATYMAS

Adresas Kauno m. sav. Kauno m. Josvainių g. 2  
Unikalus numeris 4400-6425-1241  
Vertės nustatymo data 2024-07-29

Žymėjimas	Pavadinimas	Kasmetinis vertės mažinimo koeficientas	Matavimo vienetas	Kiekis	Įkainojimo pagrindas	Vidutinė vieneto statybos vertė po indeksavimo, Eur	Atkūrimo kaštai (statybinė vertė), Eur	Nusidėvimas %	Atkuriamoji vertė, Eur	Vietovės pataisos koeficientas	Vidutinė rinkos vertė, Eur
1	2	3	4	5	6	7	8	9	10	11	12
b12	P s i j takai	5	kv. m	1228	NTK 2024-3.2.11	90,03	111000	0	111000	1	111000
b13	P s i j takai su sp jamuoju paviršiumi	5	kv. m	39	NTK 2024-3.2.11	90,03	3510	0	3510	1	3510
b14	Dirvos gerinimas	5	kv. m	67	NTK 2024-5.3.49	43,9	2940	0	2940	1	2940
	Viso						117000		117000		117000

Matininkas

MANTAS REPE KA



\* 1 1 6 8 6 4 7 4 9 2 \*

2024-08-02 16:30:48

Lapas 1 iš 1

## ELEKTRONINIO DOKUMENTO METADUOMENYS

**I. Dokumento pavadinimas (antraštė)** Kitų inžinerinių statinių ir jų dalių verčių nustatymas

**II. Dokumento sudarytojas (-ai)**

Mantas Repečka, Vilnius, Studentų g. 39

**III. Dokumento registracijos data ir numeris** 2024-08-02 16:30:48, Nr. 1168647492

**IV. Pasirašymas**

**Parašo paskirtis:** pasirašymas

**Parašą sukūrusio asmens vardas, pavardė ir pareigos** Mantas Repečka, Matininkas, Valstybės įmonė Registrų centras

**Sertifikatas išduotas:** Mantas Repečka

**Parašo sukūrimo data ir laikas:** 2024-08-02 16:30:48

**Parašo formatas:** XAdES-BASELINE-T

**Laiko žymoje nurodytas laikas:** 2024-08-02 16:30:48

**Informacija apie sertifikavimo paslaugų teikėją:** RCSC IssuingCA

**Sertifikato galiojimo laikas** 2023-12-21 09:35:09 – 2025-12-20 09:35:09

**Parašo paskirtis:** suderinimas

**Parašą sukūrusio asmens vardas, pavardė ir pareigos** Viktorija Jonušaitė, Vyresnioji kadastro specialistė, Valstybės įmonė Registrų centras

**Sertifikatas išduotas:** Viktorija Jonušaitė

**Parašo sukūrimo data ir laikas:** 2024-08-06 12:49:48

**Parašo formatas:** XAdES-BASELINE-T

**Laiko žymoje nurodytas laikas:** 2024-08-06 12:49:48

**Informacija apie sertifikavimo paslaugų teikėją:** RCSC IssuingCA

**Sertifikato galiojimo laikas** 2024-07-16 16:40:45 – 2026-05-25 17:30:43

**V. Pagrindinio dokumento priedų skaičius** – 0

**VI. Pagrindinio dokumento pridedamų dokumentų skaičius** – 0

**VII. Pridedami dokumentai:** nėra priedų

**VIII. Dokumento specifikacijos identifikavimo žymuo** ADOC-V1.0

**IX. Programinės įrangos, kuria naudojantis sudarytas elektroninis dokumentas, pavadinimas**  
RC-DSS

**X. Elektroninio dokumento grupė** BeDOC

**XI. Informacija apie elektroninio (-ių) parašo (-ų) tikrinimą (tikrinimo data)**

Visi dokumente esantys elektroniniai parašai galioja (2024-08-12 15:35:21)

**XII. Papildomi metaduomenys**

Nuorašą suformavo M.Repečka, 2024-08-12 15:35:21 RC-DSS



\* 1 1 6 8 6 4 7 4 9 2 \*

Valstybės mokyklų Registrų centras, kodas: 124110246

Matininkas(-) MANTAS REPEKA, kvalifikacijos pažymėjimo Nr. 2M-M-186, el. pašto adresas (-ai): Mantas.Repecka@registrucentras.lt, tel.: +370 37 787 872

## KITI INŽINERINI STATINI IR JŲ DALIŲ VERŲ NUSTATYMAS

Adresas Kauno m. sav. Kauno m. Josvainių g. 2  
Unikalus numeris 4400-6427-7572  
Vertės nustatymo data 2024-07-29

Žymėjimas	Pavadinimas	Kasmetinis vertės mažinimo koeficientas	Matavimo vienetas	Kiekis	Įkainojimo pagrindas	Vidutinė vieneto statybos vertė po indeksavimo, Eur	Atkūrimo kaštai (statybinė vertė), Eur	Nusidėvėjimas %	Atkuriamoji vertė, Eur	Vietovės pataisos koeficientas	Vidutinė rinkos vertė, Eur
1	2	3	4	5	6	7	8	9	10	11	12
b18	Pravažiavimas kiemo aikštel	5	kv. m	405	NTK 2024-3.2.10	88,53	35900	0	35900	1	35900
	Viso						35900		35900		35900

Matininkas

MANTAS REPEKA



\* 1 1 6 8 6 4 7 6 3 1 \*

2024-08-02 16:32:51

Lapas 1 iš 1

## ELEKTRONINIO DOKUMENTO METADUOMENYS

**I. Dokumento pavadinimas (antraštė)** Kitų inžinerinių statinių ir jų dalių verčių nustatymas

**II. Dokumento sudarytojas (-ai)**

Mantas Repečka, Vilnius, Studentų g. 39

**III. Dokumento registracijos data ir numeris** 2024-08-02 16:32:51, Nr. 1168647631

**IV. Pasirašymas**

**Parašo paskirtis:** pasirašymas

**Parašą sukūrusio asmens vardas, pavardė ir pareigos** Mantas Repečka, Matininkas, Valstybės įmonė Registrų centras

**Sertifikatas išduotas:** Mantas Repečka

**Parašo sukūrimo data ir laikas:** 2024-08-02 16:32:51

**Parašo formatas:** XAdES-BASELINE-T

**Laiko žymoje nurodytas laikas:** 2024-08-02 16:32:52

**Informacija apie sertifikavimo paslaugų teikėją:** RCSC IssuingCA

**Sertifikato galiojimo laikas** 2023-12-21 09:35:09 – 2025-12-20 09:35:09

**Parašo paskirtis:** suderinimas

**Parašą sukūrusio asmens vardas, pavardė ir pareigos** Akvilė Lissauskienė, Vyresnioji kadastro specialistė, Valstybės įmonė Registrų centras

**Sertifikatas išduotas:** Akvilė Lissauskienė

**Parašo sukūrimo data ir laikas:** 2024-08-08 09:43:45

**Parašo formatas:** XAdES-BASELINE-T

**Laiko žymoje nurodytas laikas:** 2024-08-08 09:43:45

**Informacija apie sertifikavimo paslaugų teikėją:** RCSC IssuingCA

**Sertifikato galiojimo laikas** 2023-06-14 08:21:23 – 2025-06-13 08:21:23

**V. Pagrindinio dokumento priedų skaičius** – 0

**VI. Pagrindinio dokumento pridedamų dokumentų skaičius** – 0

**VII. Pridedami dokumentai:** nėra priedų

**VIII. Dokumento specifikacijos identifikavimo žymuo** ADOC-V1.0

**IX. Programinės įrangos, kuria naudojantis sudarytas elektroninis dokumentas, pavadinimas**  
RC-DSS

**X. Elektroninio dokumento grupė** BeDOC

**XI. Informacija apie elektroninio (-ių) parašo (-ų) tikrinimą (tikrinimo data)**

Visi dokumente esantys elektroniniai parašai galioja (2024-08-13 10:26:15)

**XII. Papildomi metaduomenys**

Nuorašą suformavo M.Repečka, 2024-08-13 10:26:15 RC-DSS



Valstybės mokyklų Registrų centras, kodas: 124110246

Matininkas(-) MANTAS REPEKA, kvalifikacijos pažymėjimo Nr. 2M-M-186, el. pašto adresas (-ai): Mantas.Repecka@registrucentras.lt, tel.: +370 37 787 872

## KIT INŽINERINI STATINI IR JŲ DALIŲ VERŲ I NUSTATYMAS

Adresas Kauno m. sav. Kauno m. Josvainių g. 2  
Unikalus numeris 4400-6427-7546  
Vertės nustatymo data 2024-07-29

Žymėjimas	Pavadinimas	Kasmetinis vertės mažinimo koeficientas	Matavimo vienetas	Kiekis	Įkainojimo pagrindas	Vidutinė vieneto statybos vertė po indeksavimo, Eur	Atkūrimo kaštai (statybinė vertė), Eur	Nusidėvėjimas %	Atkuriamoji vertė, Eur	Vietovės pataisos koeficientas	Vidutinė rinkos vertė, Eur
1	2	3	4	5	6	7	8	9	10	11	12
b20	Automobilių stovėjimo aikštelė (personalui)	5	kv. m	726	NTK 2024-3.2.7	94,87	68900	0	68900	1	68900
Viso							68900		68900		68900

Matininkas

MANTAS REPEKA



\* 1 1 6 8 6 5 0 0 5 9 \*

2024-08-05 14:23:39

Lapas 1 iš 1

## ELEKTRONINIO DOKUMENTO METADUOMENYS

**I. Dokumento pavadinimas (antraštė)** Kitų inžinerinių statinių ir jų dalių verčių nustatymas

**II. Dokumento sudarytojas (-ai)**

Mantas Repečka, Vilnius, Studentų g. 39

**III. Dokumento registracijos data ir numeris** 2024-08-05 14:23:39, Nr. 1168650059

**IV. Pasirašymas**

**Parašo paskirtis:** pasirašymas

**Parašą sukūrusio asmens vardas, pavardė ir pareigos** Mantas Repečka, Matininkas, Valstybės įmonė Registrų centras

**Sertifikatas išduotas:** Mantas Repečka

**Parašo sukūrimo data ir laikas:** 2024-08-05 14:23:39

**Parašo formatas:** XAdES-BASELINE-T

**Laiko žymoje nurodytas laikas:** 2024-08-05 14:23:40

**Informacija apie sertifikavimo paslaugų teikėją:** RCSC IssuingCA

**Sertifikato galiojimo laikas** 2023-12-21 09:35:09 – 2025-12-20 09:35:09

**Parašo paskirtis:** suderinimas

**Parašą sukūrusio asmens vardas, pavardė ir pareigos** Sandra Malakauskienė, Kadastro ekspertė, Valstybės įmonė Registrų centras

**Sertifikatas išduotas:** Sandra Malakauskienė

**Parašo sukūrimo data ir laikas:** 2024-08-08 15:04:59

**Parašo formatas:** XAdES-BASELINE-T

**Laiko žymoje nurodytas laikas:** 2024-08-08 15:05:00

**Informacija apie sertifikavimo paslaugų teikėją:** RCSC IssuingCA

**Sertifikato galiojimo laikas** 2024-06-21 10:04:52 – 2026-05-25 17:30:43

**V. Pagrindinio dokumento priedų skaičius** – 0

**VI. Pagrindinio dokumento pridedamų dokumentų skaičius** – 0

**VII. Pridedami dokumentai:** nėra priedų

**VIII. Dokumento specifikacijos identifikavimo žymuo** ADOC-V1.0

**IX. Programinės įrangos, kuria naudojantis sudarytas elektroninis dokumentas, pavadinimas**  
RC-DSS

**X. Elektroninio dokumento grupė** BeDOC

**XI. Informacija apie elektroninio (-ių) parašo (-ų) tikrinimą (tikrinimo data)**

Visi dokumente esantys elektroniniai parašai galioja (2024-08-13 10:27:51)

**XII. Papildomi metaduomenys**

Nuorašą suformavo M.Repečka, 2024-08-13 10:27:51 RC-DSS



Valstybės mokyklų Registrų centras, kodas: 124110246

Matininkas(-) MANTAS REPEKA, kvalifikacijos pažymėjimo Nr. 2M-M-186, el. pašto adresas (-ai): Mantas.Repecka@registrucentras.lt, tel.: +370 37 787 872

## KIT INŽINERINI STATINI IR JŲ DALIŲ VERŲ I NUSTATYMAS

Adresas Kauno m. sav. Kauno m. Josvainių g. 2

Unikalus numeris 4400-6427-7583

Vertės nustatymo data 2024-07-29

Žymėjimas	Pavadinimas	Kasmetinis vertės mažinimo koeficientas	Matavimo vienetas	Kiekis	Įkainojimo pagrindas	Vidutinė vieneto statybos vertė po indeksavimo, Eur	Atkūrimo kaštai (statybinė vertė), Eur	Nusidėvėjimas %	Atkuriamoji vertė, Eur	Vietovės pataisos koeficientas	Vidutinė rinkos vertė, Eur
1	2	3	4	5	6	7	8	9	10	11	12
b22	Automobilių stovėjimo aikštelė (lankytojams)	5	kv. m	801	NTK 2024-3.2.7	94,87	76000	0	76000	1	76000
Viso							76000		76000		76000

Matininkas

MANTAS REPEKA



\* 1 1 6 8 6 6 7 9 1 9 \*

2024-08-05 14:40:37

Lapas 1 iš 1

## ELEKTRONINIO DOKUMENTO METADUOMENYS

**I. Dokumento pavadinimas (antraštė)** Kitų inžinerinių statinių ir jų dalių verčių nustatymas

**II. Dokumento sudarytojas (-ai)**

Mantas Repečka, Vilnius, Studentų g. 39

**III. Dokumento registracijos data ir numeris** 2024-08-05 14:40:37, Nr. 1168667919

**IV. Pasirašymas**

**Parašo paskirtis:** pasirašymas

**Parašą sukūrusio asmens vardas, pavardė ir pareigos** Mantas Repečka, Matininkas, Valstybės įmonė Registrų centras

**Sertifikatas išduotas:** Mantas Repečka

**Parašo sukūrimo data ir laikas:** 2024-08-05 14:40:37

**Parašo formatas:** XAdES-BASELINE-T

**Laiko žymoje nurodytas laikas:** 2024-08-05 14:40:38

**Informacija apie sertifikavimo paslaugų teikėją:** RCSC IssuingCA

**Sertifikato galiojimo laikas** 2023-12-21 09:35:09 – 2025-12-20 09:35:09

**Parašo paskirtis:** suderinimas

**Parašą sukūrusio asmens vardas, pavardė ir pareigos** Irma Petrauskienė, Kadastro ekspertė, Valstybės įmonė Registrų centras

**Sertifikatas išduotas:** Irma Petrauskienė

**Parašo sukūrimo data ir laikas:** 2024-08-12 12:17:59

**Parašo formatas:** XAdES-BASELINE-T

**Laiko žymoje nurodytas laikas:** 2024-08-12 12:17:59

**Informacija apie sertifikavimo paslaugų teikėją:** RCSC IssuingCA

**Sertifikato galiojimo laikas** 2024-04-24 11:41:27 – 2026-04-24 11:41:27

**V. Pagrindinio dokumento priedų skaičius** – 0

**VI. Pagrindinio dokumento pridedamų dokumentų skaičius** – 0

**VII. Pridedami dokumentai:** nėra priedų

**VIII. Dokumento specifikacijos identifikavimo žymuo** ADOC-V1.0

**IX. Programinės įrangos, kuria naudojantis sudarytas elektroninis dokumentas, pavadinimas**  
RC-DSS

**X. Elektroninio dokumento grupė** BeDOC

**XI. Informacija apie elektroninio (-ių) parašo (-ų) tikrinimą (tikrinimo data)**

Visi dokumente esantys elektroniniai parašai galioja (2024-08-13 10:28:50)

**XII. Papildomi metaduomenys**

Nuorašą suformavo M.Repečka, 2024-08-13 10:28:50 RC-DSS



\* 1 1 6 8 6 6 7 9 1 9 \*

*Kauno miesto savivaldybės administracija  
Leidimą išdavusio subjekto pavadinimas*

**LEIDIMAS**

\_\_\_\_\_ m. \_\_\_\_\_ d. Nr. \_\_\_\_\_.

**ŠIUO DOKUMENTU SUTEIKIAMA TEISĖ:**

**Statyti naują (-us) statinį (-ius):**

Paskirtis Kiti inžineriniai statiniai (Kita)

Pavadinimas Automobilių aikštelė už sklypo ribos, pritaikyta žmonėms su negalia

Kategorija Nesudėtingas

Žemės sklypo kad. Nr. Valstybinė žemė, kurioje nesuformuoti žemės sklypai

Adresas (-ai) *(jei suteiktas)* Kaunas

Laikinas statinys Ne

Nugriovimo termino pabaiga Nėra

Saugoma teritorija Ne

Kultūros paveldo objekto teritorija Ne

Kultūros paveldo vietovė Ne

Kultūros paveldo objekto apsaugos zona Ne

Kultūros paveldo vietovės apsaugos zona Ne

**Statyti naują (-us) statinį (-ius):**

Paskirtis Kiti inžineriniai statiniai (Kita)

Pavadinimas Pėsčiųjų takai už sklypo ribos

Kategorija Nesudėtingas

Žemės sklypo kad. Nr. Valstybinė žemė, kurioje nesuformuoti žemės sklypai

Adresas (-ai) *(jei suteiktas)* Kaunas

Laikinas statinys Ne

Nugriovimo termino pabaiga Nėra

Saugoma teritorija Ne

Kultūros paveldo objekto teritorija Ne

Kultūros paveldo vietovė Ne

Kultūros paveldo objekto apsaugos zona Ne

Kultūros paveldo vietovės apsaugos zona Ne

**Statyti naują (-us) statinį (-ius):**

Paskirtis Skirstomieji tinklai (Inžineriniai tinklai; Vandentiekio tinklų)

Pavadinimas Vandentiekio tinklai už sklypo ribos

Kategorija Nesudėtingas

Žemės sklypo kad. Nr. Valstybinė žemė, kurioje nesuformuoti žemės sklypai

Adresas (-ai) *(jei suteiktas)* Kaunas

Laikinas statinys Ne

Nugriovimo termino pabaiga Nėra

Saugoma teritorija Ne

Kultūros paveldo objekto teritorija Ne

Kultūros paveldo vietovė Ne

Kultūros paveldo objekto apsaugos zona Ne

Kultūros paveldo vietovės apsaugos zona Ne

**Statyti naują (-us) statinį (-ius):**

Paskirtis Nuotekų surinkimo tinklai (Inžineriniai tinklai; Nuotekų šalinimo tinklų)

Pavadinimas Lietaus nuotekų tinklai už sklypo ribos

Kategorija Nesudėtingas

Žemės sklypo kad. Nr. Valstybinė žemė, kurioje nesuformuoti žemės sklypai

Adresas (-ai) *(jei suteiktas)* Kaunas

Laikinas statinys Ne

Nugriovimo termino pabaiga Nėra  
Saugoma teritorija Ne  
Kultūros paveldo objekto teritorija Ne  
Kultūros paveldo vietovė Ne  
Kultūros paveldo objekto apsaugos zona Ne  
Kultūros paveldo vietovės apsaugos zona Ne  
**Statyti naują (-us) statinį (-ius):**  
Paskirtis Kiti inžineriniai statiniai (Kita)  
Pavadinimas Automobilių stovėjimo aikštelė (personalui)  
Kategorija Nesudėtingas  
Žemės sklypo kad. Nr. 1901/0031:22  
Adresas (-ai) *(jei suteiktas)* Kaunas, Josvainių g. 2  
Laikinas statinys Ne  
Nugriovimo termino pabaiga Nėra  
Saugoma teritorija Ne  
Kultūros paveldo objekto teritorija Ne  
Kultūros paveldo vietovė Ne  
Kultūros paveldo objekto apsaugos zona Ne  
Kultūros paveldo vietovės apsaugos zona Ne  
**Statyti naują (-us) statinį (-ius):**  
Paskirtis Kiti inžineriniai statiniai (Kita)  
Pavadinimas Pėsčiųjų takai  
Kategorija Nesudėtingas  
Žemės sklypo kad. Nr. 1901/0031:22  
Adresas (-ai) *(jei suteiktas)* Kaunas, Josvainių g. 2  
Laikinas statinys Ne  
Nugriovimo termino pabaiga Nėra  
Saugoma teritorija Ne  
Kultūros paveldo objekto teritorija Ne  
Kultūros paveldo vietovė Ne  
Kultūros paveldo objekto apsaugos zona Ne  
Kultūros paveldo vietovės apsaugos zona Ne  
**Statyti naują (-us) statinį (-ius):**  
Paskirtis Nuotekų surinkimo tinklai (Inžineriniai tinklai; Nuotekų šalinimo tinklu)  
Pavadinimas Lietaus nuotekų tinklai už sklypo ribos  
Kategorija Neypatingas  
Žemės sklypo kad. Nr. Valstybinė žemė, kurioje nesuformuoti žemės sklypai  
Adresas (-ai) *(jei suteiktas)* Kaunas  
Laikinas statinys Ne  
Nugriovimo termino pabaiga Nėra  
Saugoma teritorija Ne  
Kultūros paveldo objekto teritorija Ne  
Kultūros paveldo vietovė Ne  
Kultūros paveldo objekto apsaugos zona Ne  
Kultūros paveldo vietovės apsaugos zona Ne  
**Statyti naują (-us) statinį (-ius):**  
Paskirtis Kiti inžineriniai statiniai (Kita)  
Pavadinimas Automobilių stovėjimo aikštelė (lankytojams)  
Kategorija Nesudėtingas  
Žemės sklypo kad. Nr. 1901/0031:22  
Adresas (-ai) *(jei suteiktas)* Kaunas, Josvainių g. 2  
Laikinas statinys Ne  
Nugriovimo termino pabaiga Nėra  
Saugoma teritorija Ne  
Kultūros paveldo objekto teritorija Ne  
Kultūros paveldo vietovė Ne  
Kultūros paveldo objekto apsaugos zona Ne  
Kultūros paveldo vietovės apsaugos zona Ne  
**Statyti naują (-us) statinį (-ius):**

Paskirtis Nuotekų surinkimo tinklai (Inžineriniai tinklai; Nuotekų šalinimo tinklu)  
Pavadinimas Buitinių nuotekų tinklai  
Kategorija Nesudėtingas  
Žemės sklypo kad. Nr. 1901/0031:22  
Adresas (-ai) *(jei suteiktas)* Kaunas, Josvainių g. 2  
Laikinas statinys Ne  
Nugriovimo termino pabaiga Nėra  
Saugoma teritorija Ne  
Kultūros paveldo objekto teritorija Ne  
Kultūros paveldo vietovė Ne  
Kultūros paveldo objekto apsaugos zona Ne  
Kultūros paveldo vietovės apsaugos zona Ne  
**Statyti naują (-us) statinį (-ius):**  
Paskirtis Nuotekų surinkimo tinklai (Inžineriniai tinklai; Nuotekų šalinimo tinklu)  
Pavadinimas Lietaus nuotekų tinklai  
Kategorija Neypatingas  
Žemės sklypo kad. Nr. 1901/0031:22  
Adresas (-ai) *(jei suteiktas)* Kaunas, Josvainių g. 2  
Laikinas statinys Ne  
Nugriovimo termino pabaiga Nėra  
Saugoma teritorija Ne  
Kultūros paveldo objekto teritorija Ne  
Kultūros paveldo vietovė Ne  
Kultūros paveldo objekto apsaugos zona Ne  
Kultūros paveldo vietovės apsaugos zona Ne  
**Statyti naują (-us) statinį (-ius):**  
Paskirtis Nuotekų surinkimo tinklai (Inžineriniai tinklai; Nuotekų šalinimo tinklu)  
Pavadinimas Buitinių nuotekų tinklai už sklypo ribos  
Kategorija Nesudėtingas  
Žemės sklypo kad. Nr. Valstybinė žemė, kurioje nesuformuoti žemės sklypai  
Adresas (-ai) *(jei suteiktas)* Kaunas  
Laikinas statinys Ne  
Nugriovimo termino pabaiga Nėra  
Saugoma teritorija Ne  
Kultūros paveldo objekto teritorija Ne  
Kultūros paveldo vietovė Ne  
Kultūros paveldo objekto apsaugos zona Ne  
Kultūros paveldo vietovės apsaugos zona Ne  
**Statyti naują (-us) statinį (-ius):**  
Paskirtis Nuotekų surinkimo tinklai (Inžineriniai tinklai; Nuotekų šalinimo tinklu)  
Pavadinimas Lietaus nuotekų tinklai  
Kategorija Nesudėtingas  
Žemės sklypo kad. Nr. 1901/0031:22  
Adresas (-ai) *(jei suteiktas)* Kaunas, Josvainių g. 2  
Laikinas statinys Ne  
Nugriovimo termino pabaiga Nėra  
Saugoma teritorija Ne  
Kultūros paveldo objekto teritorija Ne  
Kultūros paveldo vietovė Ne  
Kultūros paveldo objekto apsaugos zona Ne  
Kultūros paveldo vietovės apsaugos zona Ne  
**Statyti naują (-us) statinį (-ius):**  
Paskirtis Skirstomieji tinklai (Inžineriniai tinklai; Vandentiekio tinklu)  
Pavadinimas Vandentiekio tinklai už sklypo ribos  
Kategorija Neypatingas  
Žemės sklypo kad. Nr. Valstybinė žemė, kurioje nesuformuoti žemės sklypai  
Adresas (-ai) *(jei suteiktas)* Kaunas  
Laikinas statinys Ne  
Nugriovimo termino pabaiga Nėra

Saugoma teritorija Ne  
Kultūros paveldo objekto teritorija Ne  
Kultūros paveldo vietovė Ne  
Kultūros paveldo objekto apsaugos zona Ne  
Kultūros paveldo vietovės apsaugos zona Ne  
**Statyti naują (-us) statinį (-ius):**  
Paskirtis Gydymo (Negyvenamosios paskirties pastatai)  
Pavadinimas Gydymo paskirties pastato (Ligoninės), Josvainių g 2, Kaune, naujos statybos projektas  
Kategorija Ypatingas  
Žemės sklypo kad. Nr. 1901/0031:22  
Adresas (-ai) *(jei suteiktas)* Kaunas, Josvainių g. 2  
Laikinas statinys Ne  
Nugriovimo termino pabaiga Nėra  
Saugoma teritorija Ne  
Kultūros paveldo objekto teritorija Ne  
Kultūros paveldo vietovė Ne  
Kultūros paveldo objekto apsaugos zona Ne  
Kultūros paveldo vietovės apsaugos zona Ne  
**Statyti naują (-us) statinį (-ius):**  
Paskirtis Kiti inžineriniai statiniai (Kita)  
Pavadinimas Pravažiavimas už sklypo ribos  
Kategorija Nesudėtingas  
Žemės sklypo kad. Nr. 1901/0031:22  
Adresas (-ai) *(jei suteiktas)* Kaunas, Josvainių g. 2  
Laikinas statinys Ne  
Nugriovimo termino pabaiga Nėra  
Saugoma teritorija Ne  
Kultūros paveldo objekto teritorija Ne  
Kultūros paveldo vietovė Ne  
Kultūros paveldo objekto apsaugos zona Ne  
Kultūros paveldo vietovės apsaugos zona Ne  
**Statyti naują (-us) statinį (-ius):**  
Paskirtis Kiti inžineriniai statiniai (Kita)  
Pavadinimas Pravažiavimas į kiemo aikštelę  
Kategorija Nesudėtingas  
Žemės sklypo kad. Nr. 1901/0031:22  
Adresas (-ai) *(jei suteiktas)* Kaunas, Josvainių g. 2  
Laikinas statinys Ne  
Nugriovimo termino pabaiga Nėra  
Saugoma teritorija Ne  
Kultūros paveldo objekto teritorija Ne  
Kultūros paveldo vietovė Ne  
Kultūros paveldo objekto apsaugos zona Ne  
Kultūros paveldo vietovės apsaugos zona Ne  
**Statyti naują (-us) statinį (-ius):**  
Paskirtis Įvadiniai tinklai (Inžineriniai tinklai; Vandentiekio tinklų)  
Pavadinimas Vandentiekio tinklai  
Kategorija Nesudėtingas  
Žemės sklypo kad. Nr. 1901/0031:22  
Adresas (-ai) *(jei suteiktas)* Kaunas, Josvainių g. 2  
Laikinas statinys Ne  
Nugriovimo termino pabaiga Nėra  
Saugoma teritorija Ne  
Kultūros paveldo objekto teritorija Ne  
Kultūros paveldo vietovė Ne  
Kultūros paveldo objekto apsaugos zona Ne  
Kultūros paveldo vietovės apsaugos zona Ne  
**Statyti naują (-us) statinį (-ius):**  
Paskirtis Skirstomieji tinklai (Inžineriniai tinklai; Vandentiekio tinklų)

Pavadinimas Vandentiekio tinklai  
Kategorija Neypatingas  
Žemės sklypo kad. Nr. 1901/0031:22  
Adresas (-ai) *(jei suteiktas)* Kaunas, Josvainių g. 2  
Laikinas statinys Ne  
Nugriovimo termino pabaiga Nėra  
Saugoma teritorija Ne  
Kultūros paveldo objekto teritorija Ne  
Kultūros paveldo vietovė Ne  
Kultūros paveldo objekto apsaugos zona Ne  
Kultūros paveldo vietovės apsaugos zona Ne

**Statyti naują (-us) statinį (-ius):**

Paskirtis Kiti inžineriniai statiniai (Kita)  
Pavadinimas Automobilių stovėjimo aikštelė už sklypo ribos (lankytojams)  
Kategorija Nesudėtingas  
Žemės sklypo kad. Nr. Valstybinė žemė, kurioje nesuformuoti žemės sklypai  
Adresas (-ai) *(jei suteiktas)* Kaunas  
Laikinas statinys Ne  
Nugriovimo termino pabaiga Nėra  
Saugoma teritorija Ne  
Kultūros paveldo objekto teritorija Ne  
Kultūros paveldo vietovė Ne  
Kultūros paveldo objekto apsaugos zona Ne  
Kultūros paveldo vietovės apsaugos zona Ne

**Rekonstruoti statinį (-ius):**

Paskirtis Kiti inžineriniai statiniai (Kita) Būsima paskirtis Nėra  
Pavadinimas Kiemo aikštelė Būsimas pavadinimas Nėra  
Kategorija Nesudėtingas Būsima kategorija Nėra  
Žemės sklypo kad. Nr. 1901/0031:22  
Unikalus Nr. 1996-6009-1145  
Adresas (-ai) *(jei suteiktas)* Kaunas, Josvainių g. 2  
Saugoma teritorija Ne  
Kultūros paveldo objekto teritorija Ne  
Kultūros paveldo vietovė Ne  
Kultūros paveldo statinys Ne  
Kultūros paveldo objekto apsaugos zona Ne  
Kultūros paveldo vietovės apsaugos zona Ne

**DUOMENYS APIE STATINIO PROJEKTĄ**

Pavadinimas Gydymo paskirties pastato (Ligoninės), Josvainių g 2, Kaune, naujos statybos projektas  
Numeris PE20-111-TP Parengimo metai 2020

**Duomenys apie statytoją**

Juridinio asmens, kitos užsienio organizacijos ar jų padalinių pavadinimas, kodas  
Kauno miesto savivaldybė, 111106319

**Duomenys apie statinio projektuotoją**

Juridinio asmens, kitos užsienio organizacijos ar jų padalinių pavadinimas, kodas  
UAB "Projektų ekspertai", 302605951

**Duomenys apie statinio projekto vadovą**

Vardas, pavardė Dovilė Naudžiuvienė

**Dokumento, suteikiančio teisę užsiimti atitinkama veikla, duomenys**

Pavadinimas Architekto atestatas  
Numeris A 1974  
Galioja nuo 2014-04-24 Galioja iki Nėra

**Leidimą išdavė**

\_\_\_\_\_ pareigos A. V.

\_\_\_\_\_ parašas

\_\_\_\_\_ vardas, pavardė

*Vadovaujantis Statybos įstatymo 14 straipsnio 1 dalies 12 punktu, statytojas (užsakovas) privalo statant naujus ar rekonstruojant, griauinant ypatinguosius ir neypatinguosius statinius, atnaujinant (modernizuojant) pastatus, per Lietuvos Respublikos statybos leidimų ir statybos valstybinės priežiūros informacinę sistemą „Infostatyba“ arba raštu Valstybinei teritorijų planavimo ir statybos inspekcijai prie Aplinkos ministerijos pateikti informaciją apie numatomą statybos pradžią ir pasamdytą ar paskirtą rangovą, statinio projekto vykdymo priežiūros vadovą, statinio statybos vadovą, statinio statybos techninį prižiūrėtoją ne vėliau kaip prieš vieną darbo dieną iki statybos pradžios, apie naujo rangovo, statinio projekto vykdymo priežiūros vadovo, statinio statybos vadovo ir statinio statybos techninio prižiūrėtojo pasamdymą ar paskyrimą ne vėliau kaip per 3 darbo dienas nuo jų pasamdymo ar paskyrimo dienos.*

\_\_\_\_\_

## Elektroninio dokumento metaduomenys

### Pagrindinio dokumento metaduomenys

#### Dokumento metaduomenys

Dokumento pavadinimas: Leidimas statyti naują (- us) statinį (- ius)

Dokumento rūšis: Leidimas

#### Turinio rinkmena

Rinkmenos pavadinimas: pagrindinis\_dokumentas.pdf

Rinkmenos tipas: application/pdf

### Priedai

#### Pridedami dokumentai

#### Pasirašomieji metaduomenys

Sukūrimo data: Nėra

#### Autoriai

Fizinis asmuo: Ne

Juridinio asmens kodas: 188764867

Pavadinimas: Kauno miesto savivaldybės administracija

Adresas: Kauno m. sav. Kauno m. Laisvės al. 96

#### Ribojimai

Nėra

#### Registravimo metaduomenys

Registravimo data: 2021-09-07

Dokumento registracijos Nr.: LSNS-21-210907-00522

Dokumentą užregistravęs darbuotojas: Vaiva Mažeikaitė;Vyriausioji specialistė Vaiva Mažeikaitė;Kauno miesto savivaldybės administracija

Dokumentą užregistravusios įmonės (įstaigos) kodas: 188764867

#### Gauto dokumento metaduomenys

Nėra

#### Parašai

El. parašo identifikacinis numeris: META-INF/signatures/signatures0.xml#SignatureElem\_0

Pasirašymo data: 2021-09-06

El. parašo paskirtis: pasirašymas

Pasirašęs asmuo: Nerijus Valatkevičius;Skyriaus vedėjas Nerijus Valatkevičius;Kauno miesto savivaldybės administracija

El. parašo identifikacinis numeris: META-INF/signatures/signatures1.xml#SignatureElem\_0

Pasirašymo data: 2021-09-07

El. parašo paskirtis: registravimas

Pasirašęs asmuo: Vaiva Mažeikaitė;Vyriausioji specialistė Vaiva Mažeikaitė;Kauno miesto savivaldybės administracija

#### Nepasirašomieji metaduomenys

Nėra