




Žinerinių statinių ir jų dalių kadastro duomenysAdresas: **Vilnius Rodūnios kelias 2 / Rodūnios kelias 5**Paskirtis: **Kiti statiniai**Pavadinimas: **Automobilių stovėjimo aikštelė**Inikalas Nr.: **4400-0718-5402**

Kadastro duomenys užfiksuoti 2006 m. gegužės 10 d.

kaitos taškai	a1			
adinimas	Automobilių stovėjimo aikštelė			
ybos pr./pb. metai	2005-2006			
onstr. pr./pb. metai	-	Baigtumas	100	
tėtinės dalys:		Plotas m2	1415	Rodiklio pavadinimas Reikšmė
Žymėjimas	a1			Medžiaga Asfaltbetonis
Pavadinimas	Automobilių stovėjimo aikštelė			
Statybos metai	2006	Baigtumas	100	
Plotas m2	1415			

Sąlyga: Matininkas  2006.05.10Pavadinimas: Matininkas  2006.05.10

(parašas, pavardė, v. pavardė, data)



Inžinerinių statinių ir jų dalių įkainojimas (perkainojimas)

Adresas: Vilnius Rodūnios kelias 2 / Rodūnios kelias 5

Bylos Nr. 13/9687
Statybos kainos indeksas

2C forma

Vertės nustatymo data	Žymėjimas	Pavadinimas	Kasmetinis vert. maž. koef.	Kokybės balas	Matavimo vienetas	Kiekis	Kainynas ir lentelė	Vidutinė vienetui st. vertė po indeksavimo Lt	Atkūrimo kaštai (statybinė vertė) Lt	Nustatytas devaliavimo %	Atkūrimo vertė Lt	Vietovės patalpos koeficientas	Vidutinė rinkos vertė
	a1	Automobilių stovėjimo aikštelė			Plotas m2	1415,00			232000		232000		74300
	a1	Automobilių stovėjimo aikštelė			Plotas m2								
1	a1	Automobilių stovėjimo aikštelė	3,0		Plotas m2	1415,00	K 2004-3.2.7	164	232000	0	232000	0,32	74300

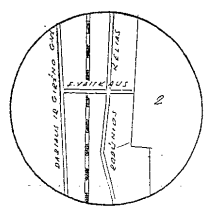
Parengė Matininkas

Tikrinio Matininkas

2004 05 10

2004 05 19

SCHEMA



VAISIŠKIO JONAS REGISTRO
VILNIAUS FILIALAS

[Redacted]

VI. TARPTAUTINIS VILNIAUS OROUOSTAS
STATINIŲ ĮRĖSTYMO SCHEMA
Vilniaus m., Rodūnės kelias 215

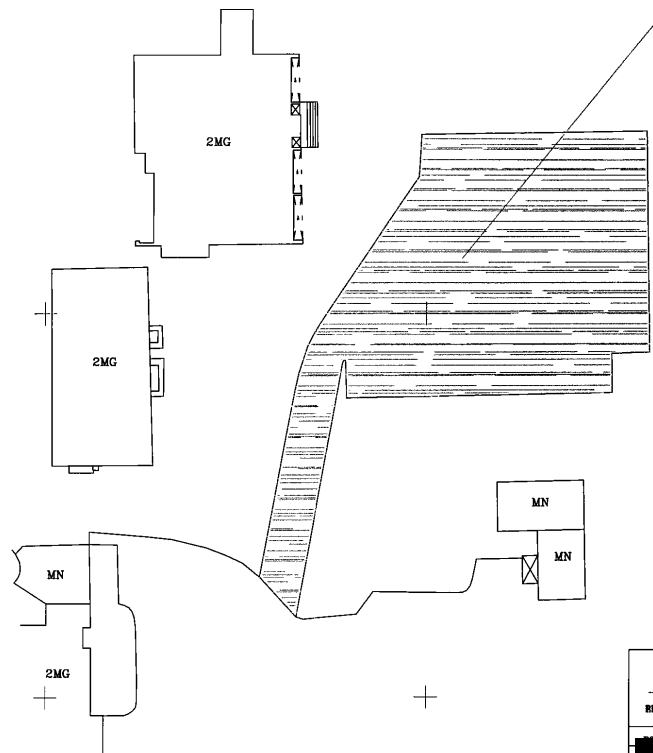
Kodas	M.Š.N.	B.


X=6056900.00
Y=582450.00

X=6056850.00
Y=582600.00

X=6056800.00
Y=582450.00

asfaltbetonio danga (a1)



Centro koordinatės		X=6056856.31	Y=582559.49
 VALSTYBĖS ĮMONĖS REGISTRŲ CENTRO VILNIAUS FILIALAS			
Užsakovas		VĮ TARPTAUTINIS VILNIAUS ORUOSTAS	
Objektas		Horizontalinė nuotrauka	
		Vilniaus m. Rodūnios kelias 2/ Rodūnios kelias 5	
Koord. sistema	Mastelis	Lapų skaičius	
LKS-94	1:500	1	1