

MB "Kadastriniai.lt"

## NEKILNOJAMOJO DAIKTO KADASTRINIŲ MATAVIMŲ BYLA

Tomas: **a7**

Nekilnojamojo turto objektas: **Inžinerinis statinys**

Bylos Nr.:

Registro Nr.: **44/1988833 (Žemės sklypas su statiniais)**


Adresas: **Vilniaus m. sav. Vilniaus m. Rodūnios kel. 2**

Lapų skaičius: **7**



**SUDERINTA**

Valstybės įmonės Registrų centro Vilniaus filialas



Laiko žyma: 2018-03-13 13:32:05

Bylos Nr.

Tomo Nr. **a7**

Registro **44/1988833**

### BYLOS TOMO VIDAUS APYRAŠAS

Eil. Nr.	Dokumento pavadinimas	Dokumento		Lapų skaič.	Bylos lapų numeriai	Pastabos
		Nr.	Data			
1	Statinio planas "STATINIŲ IŠDĖSTYMO PLANAS"		2018-02-20	1	1	
2	Koordinačių žiniaraštis A3 KZ		2018-02-20	1	2	
3	Inžinerinių statinių kadastro duomenys 1C FORMA		2018-02-20	1	3	
4	Inžinerinių statinių įkainojimas (perkainojimas) 2C FORMA		2018-02-20	1	4	
5	6C FORMA		2018-02-20	2	5-6	

Koordinačių žiniaraštis A3

Unikalus Nr.

4400-4934-9959

Adresas

Vilniaus m. sav. Vilniaus m. Rodūnios kel. 2

Žymėjimas

a7

Pavadinimas

Automobilių stovėjimo aikštelė

Paskirtis

Kiti inžineriniai statiniai

Kad. duomenų nustatymo data2018-02-20

Koordinačių sistema: LKS1994

Taško Nr.	X	Y	Taško Nr.	X	Y
1	6056787,15	582508,20	33	6056811,75	582564,54
2	6056798,69	582507,96	34	6056809,28	582564,60
3	6056798,71	582509,54	35	6056809,27	582583,87
4	6056824,49	582509,52	36	6056804,98	582584,04
5	6056824,28	582527,07	37	6056805,06	582564,46
6	6056818,32	582527,07	38	6056803,29	582564,36
7	6056818,02	582527,09	39	6056804,09	582535,87
8	6056817,80	582527,19	40	6056804,09	582535,27
9	6056817,68	582527,28	41	6056804,00	582534,84
10	6056817,53	582527,44	42	6056803,61	582534,45
11	6056817,39	582527,63	43	6056801,55	582534,21
12	6056817,28	582528,01	44	6056787,74	582533,62
13	6056817,26	582528,27	45	6056786,55	582533,72
14	6056815,36	582527,81	46	6056786,11	582533,88
15	6056810,21	582532,65	47	6056785,95	582533,97
16	6056809,69	582532,60	48	6056786,97	582533,65
17	6056808,58	582532,83			
18	6056808,77	582534,26			
19	6056809,30	582536,41			
20	6056809,90	582538,66			
21	6056810,24	582539,39			
22	6056810,68	582540,03			
23	6056811,14	582540,66			
24	6056812,33	582541,79			
25	6056813,21	582542,58			
26	6056812,99	582554,32			
27	6056813,77	582554,93			
28	6056817,53	582556,39			
29	6056817,63	582562,47			
30	6056814,34	582562,56			
31	6056814,35	582564,11			
32	6056811,74	582564,23			

Parengė

# Kitų statinių kadastro duomenys

**Adresas** Vilniaus m. sav. Vilniaus m. Rodūnios kel. 2

**Unikalus Nr.** 4400-4934-9959

**Pavadinimas** Automobilių stovėjimo aikštelė

**Pažymėjimas plane** a7

**Paskirtis** Kiti inžineriniai statiniai

**Kad. duomenų nustatymo data**

2018-02-20

**Aprašymas**

## Statinio duomenys

Statybos pradžios metai:	1984	Ilgis: m	
Statybos pabaigos metai:	1984	Ilgis: km	
Rekonstravimo pradžios metai:		Plotis: m	
Rekonstravimo pabaigos metai:		Plotas: kv. m	1238,22
Kap. remonto pradžios metai:		Aukštis: m	
Kap. remonto pabaigos metai:		Tūris: kub. m	
Papr. remonto pradžios metai:		Gylis: m	
Papr. remonto pabaigos metai:		Diametras: mm	
Statinio kategorija:	II grupės nesudėtingas	Skerspjūvis: kv. mm	
Baigtumo procentas: %	100	Kiekis: vnt.	
Medžiaga:	Asfaltas	Koordinatė X:	
Danga:	Asfaltbetonis	Koordinatė Y:	
		Daikto būklė:	

## Statinio sudėtinių dalių kadastro duomenys

Pažymėjimas plane	Sudėtinė dalis		
a7	Automobilių stovėjimo aikštelė		
Statybos pradžios metai:	1984	Aukštis: m	
Statybos pabaigos metai:	1984	Ilgis: m	
Rekonstravimo pradžios metai:		Plotis: m	
Rekonstravimo pabaigos metai:		Gylis: m	
Kap. remonto pradžios metai:		Diametras: mm	
Kap. remonto pabaigos metai:		Plotas: kv. m	1238,22
Papr. remonto pradžios metai:		Skerspjūvis: kv. mm	
Papr. remonto pabaigos metai:		Tūris: kub. m	
Medžiaga:	Asfaltas	Kiekis: vnt.	
Danga:	Asfaltbetonis		

Parengė

Kitų statinių įkainojimas (perkainojimas)

Adresas Vilniaus m. sav. Vilniaus m. Rodūnios kel. 2  
Unikalus 4400-4934-9959

Pavadinimas	Vertės nustatymo data	Įkainojimas (I), Perkainojimas (P)	Kasmetinis vertės mažinimo koeficientas	Matavimo vienetas	Kiekis	Kainynas ir lentelė	Vieneto statybos vertė po indeksavimo, Eur	Atkūrimo kaštai (statybinė vertė), Eur	Nusidėvėjimas %	Atkuriamoji vertė, Eur	Vietovės pataisos koeficientas	Vidutinė rinkos vertė, Eur
1	2	3	4	5	6	7	8	9	10	11	12	13
Automobilių stovėjimo aikštelė a7	2018-02-20	1	5	kv. m	1238,22	NTK 2018- 3.2.7	63,52	78700	75	19700	1	19700
Viso								78700		19700		19700

Parengė

12-Kov-2018 15:54:22

(įmonės pavadinimas)  
Kitų statinių ir jų dalių kadastro duomenys

2/20/2018

Nr.

Data

Vilnius

sudarymo vieta

Vilniaus m. sav. Vilniaus m. Rodūnios kel. 2

(kitų statinių ir jų dalių adresas)

Duomenys užfiksuoti	2017.02.20		
Pažymėjimas plane	a7		
Paskirtis	Kiti inžineriniai statiniai		
Pavadinimas	Automobilių stovėjimo aikštelė		
Statybos pradžios/ pabaigos metai	1984		
Rekonstravimo pradžios/ pabaigos metai			
Baigtumas	100		
Statinių sudėtinės dalys			
Pavadinimas	Automobilių stovėjimo aikštelė		
Pažymėjimas plane	a7		
Statybos pradžios/ pabaigos metai	1984		
Medžiaga	Asfaltas		
Markė, tipas			
Matmenys	Ilgis		
	Plotis(diametras)		
	Plotas	1238,22	
	Aukštis (gylis)		
	Tūris		
Pavadinimas			
Pažymėjimas plane			
Statybos pradžios/ pabaigos metai			
Medžiaga			
Markė, tipas			
Matmenys	Ilgis		
	Plotis(diametras)		
	Plotas		
	Aukštis (gylis)		
	Tūris		
Pavadinimas			
Pažymėjimas plane			
Statybos pradžios/ pabaigos metai			
Medžiaga			
Markė, tipas			
Matmenys	Ilgis		
	Plotis(diametras)		
	Plotas		
	Aukštis (gylis)		
	Tūris		


Matininkas  
(pareigos)



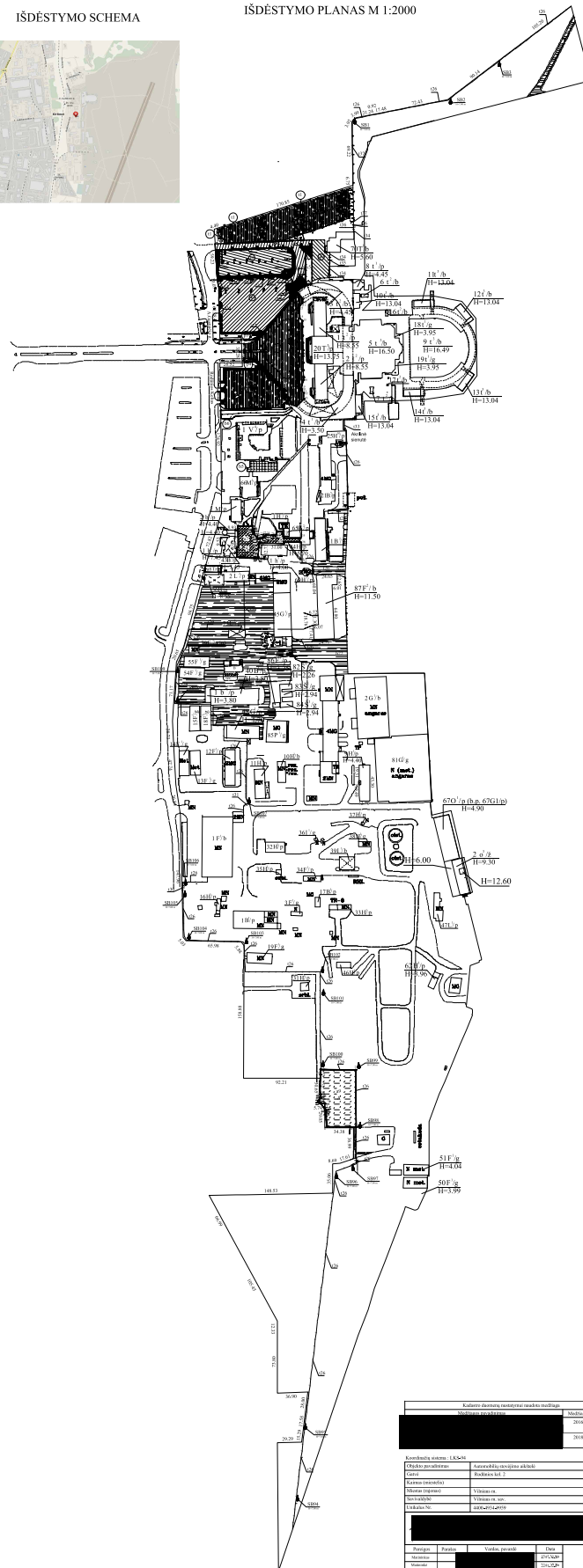
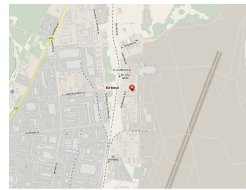
### Kitų statinių įkainojimas (perkainojimas)

[illegible]

Matininkas  
(pareigos)



## IŠDĖSTYMO PLANAS M 1:2000

[illegible]