


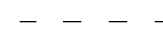







TELŠIŲ MIESTO PRAMONINĖS TERITORIJOS INVESTICINIO PATRAUKLUMO GERINIMAS
MAŽEIKIŲ GATVĖS RUOŽO NUO SEDOS G. IKI GELEŽINKELIO G. REKONTSTRAVIMAS IR NAUJA STATYBA
PROJEKTINIŲ SPRENDINIŲ SCHEMA



SUTARTINIAI ŽYMĖJIMAI

-  PĖSČIŲJŲ TAKAS, plotis 1,5 metro, ilgis apie 2220 metrų
-  C KATEGORIJOS GATVĖ, plotis pagal STR 2.06.04:2014, ilgis apie 2200 metrų
-  C KATEGORIJOS GATVĖS ŽIEDINĖ SANKRYŽA, 2 vnt., parametrai pagal STR 2.06.04:2014
-  — — — — — LENGVŲJŲ AUTOMOBILIŲ ŠONINIS PARKAVIMAS, gatvės pusė parenkama projektavimo metu, vietų skaičius apie 100 vnt.
-  — — — — — SUNKIOJO TRANSPORTO ŠONINIS PARKAVIMAS, gatvės pusė parenkama projektavimo metu, vietų skaičius apie 20 vnt.
-  ŽALIA JUOSTA, pagal STR 2.06.04:2014 p. 44.1., ilgis apie 1850 metrų
-  PĖSČIŲJŲ IR DVIRAČIŲ TAKAS, bendro naudojimo, plotis 3 metrai, ilgis 2180 metrų
-  AUTOBUSŲ STOTELĖ, vietos parenkamos projektavimo metu, ne mažiau kaip 3 vnt.
-  ELEKTROMOBILIŲ PARKAVIMO IR ĮKROVIMO AIKŠTELĖ, vietų skaičius apie 20 vnt.