ENERGETIKOS PROJEKTAVIMO INSTITUTAS

Statytojas/Užsakovas	**LITGRID AB,** Karlo Gustavo Emilio Manerheimo g. 8, LT-05131 Vilnius
Projekto rengėjas	**UAB Energetikos projektavimo institutas,** Islandijos pl. 67, LT-49171 Kaunas
Statinio projekto pavadinimas	**Kiti inžinieriniai statiniai (autotransformatorių ugniai atsparios pertvaros) Jonava, Girelės g. 9 naujos statybos projektas**
Adresas	**Girelės g. 9, Jonava**
Statinio projekto Nr.	**2022/01-04-TDP**
Investicinis numeris	**PPRK15018**
Statinio kategorija	**Neypatingasis statinys**
Statinio paskirtis	**Kiti inžinieriniai statiniai. Paskirtis – kiemo**
Statybos rūšis	**Nauja statyba**
Statinio pavadinimas	**Autotransformatorių ugniai atspari pertvara**
Statinio projekto etapas	**Techninis darbo projektas**

Statinio projekto dalis	**Bendroji dalis**	Bylos (segtuvo) žymuo	**BD**
		Segtuvas	**1**
Bylos pavadinimas	**Bendroji dalis**	Bylos laida	**0**
		Bylos išleidimo data	**2026-03**

Įmonė	Pareigos	Vardas, pavardė	Atestato Nr.	Parašas
UAB Energetikos projektavimo institutas	Direktorius			
	Statinio projekto vadovas			

TURINYS

1 STATINIO PROJEKTO SUDĖTIES ŽINIARAŠTIS 3
2 STATINIO PROJEKTO DALIES BYLŲ (SEGTUVŲ) SUDĖTIES ŽINIARAŠTIS 4
3 STATINIO PROJEKTO DALIES BYLOS (SEGTUVO) EL DOKUMENTŲ SUDĖTIES ŽINIARAŠTIS 5
4. PROJEKTO DERINIMO LAPAS 7
5. STATINIO PROJEKTO PARUOŠIMUI NAUDOJAMOS PROGRAMINĖS ĮRANGOS ŽINIARAŠTIS 8
6. PRIVALOMŲJŲ DOKUMENTŲ PROJEKTUI RENGTI IR PAGRINDINIŲ NORMATYVINIŲ DOKUMENTŲ SĄRAŠAS 9
7. BENDRIEJI STATINIO RODIKLIAI 12
8. AIŠKINAMASIS RAŠTAS 13
9. BENDROJI TECHNINĖ SPECIFIKACIJA 27
9.1. PROJEKTO ĮGYVENDINIMAS 27
9.3. DOKUMENTACIJOS PARUOŠIMAS 28
9.5. STATYBOS PAGRINDINIAI MECHANIZMAI 30
12. BRĖŽINIAI 67
13. PRIEDAI 68

1 STATINIO PROJEKTO SUDĖTIES ŽINIARAŠTIS

Eil. Nr.	Bylos žymuo	Pavadinimas	Pastabos
1.	**BD**	**Bendroji dalis**	
2.	SP	Sklypo sutvarkymo (sklypo plano) dalis	
3.	SA	Architektūrinė dalis	
4	SK	Konstrukcinė dalis	

Laida	Išleidimo data	Laidos statusas. Keitimų priežastis (jei taikoma)
0	2026-03	Statybą leidžiančiam dokumentui gauti

Atestato Nr.	ENERGETIKOS PROJEKTAVIMO INSTITUTAS	**Kiti inžinieriniai statiniai (autotransformatorių ugniai atsparios pertvaros) Jonava, Girelės g. 9 naujos statybos projektas**	
		Autotransformatorių ugniai atspari pertvara	
		Statinio projekto sudėties žiniaraštis	Laida 0
LT	**LITGRID AB**	**2022/01-04-TDP-BD.PSŽ**	Lapas 1 / Lapų 1

2 STATINIO PROJEKTO DALIES BYLŲ (SEGTUVŲ) SUDĖTIES ŽINIARAŠTIS

Eil. Nr.	Bylos (segtuvo) žymuo	Laida	Bylos (segtuvo) pavadinimas	Pastabos
1.	BD	0	Bendroji dalis	

0	2026-03	Statybą leidžiančiam dokumentui gauti
Laida	Išleidimo data	Laidos statusas. Keitimų priežastis (jei taikoma)

Atestato Nr.	EPI ENERGETIKOS PROJEKTAVIMO INSTITUTAS			**Kiti inžinieriniai statiniai (autotransformatorių ugniai atsparios pertvaros) Jonava, Girelės g. 9 naujos statybos projektas**	
				Autotransformatorių ugniai atspari pertvara	
				Statinio projekto dalies bylų (segtuvų) sudėties žiniaraštis	Laida 0
LT	**LITGRID AB**			**2022/01-04-TDP-BD.PSSŽ**	Lapas 1 / Lapų 1

3 STATINIO PROJEKTO DALIES BYLOS (SEGTUVO) EL DOKUMENTŲ SUDĖTIES ŽINIARAŠTIS

Dokumento žymuo	Lapų sk.	Laida	Dokumento pavadinimas	Pastabos
Tekstiniai dokumentai				
2022/01-04-TDP-BD.PSŽ	1	0	Statinio projekto sudėties žiniaraštis	
2022/01-04-TDP-BD.PSSŽ	1	0	Statinio projekto dalies bylų (segtuvų) sudėties žiniaraštis	
2022/01-04-TDP-BD.BSŽ	1	0	Statinio projekto dalies bylos (segtuvo) dokumentų sudėties žiniaraštis	
2022/01-04-TDP-BD.PDL	1	0	Projekto derinimų lapas	
2022/01-04-TDP-BD.BD	4	0	Bendrieji duomenys	
2022/01-04-TDP-BD.BSR	1	0	Bendrieji statinio rodikliai	
2022/01-04-TDP-BD.AR	13	0	Aiškinamasis raštas	
2022/01-04-TDP-BD.TS	40	0	Bendroji techninė specifikacija	
Grafiniai dokumentai				
2022/01-04-TDP-SP.B-01	1	0	Situacijos ir sklypo planai	
2022/01-04-TDP-SA.B-01	1	0	Autotransformatorių ugniai atspari pertvara	
2022/01-04-TDP-SK.B-01	1	0	Pertvaros brėžinys	
Pridedami dokumentai				
Priedas Nr. 1	3	0	LITGRID AB. Techninė užduotis. PPRK15018	2025-06-09
Priedas Nr. 2	2	0	VĮ Registrų centras. Nekilnojamojo turto registro centrinio duomenų banko išrašas	44/1432742
Priedas Nr. 3	109	0	Kadastro duomenų byla. Statiniai	
Priedas Nr. 4	74	0	Kadastro duomenų byla. Inžineriniai tinklai	
Priedas Nr. 5	2	0	Žemės sklypo planas	
Priedas Nr. 6	2	0	Žemės nuomos sutartis	46/01-0250
Priedas Nr. 7	3	0	Susitarimas dėl 2001-09-28 dėl	5SŽN-

Laida	Išleidimo data	Laidos statusas. Keitimų priežastis (jei taikoma)
0	2026-03	Statybai

			valstybinės žemės sklypo nuomos sutarties Nr. 46/01-0250 pakeitimo	68/SUT-285-11
Priedas Nr. 8	4	0	Detalusis planas	
Priedas Nr. 9	2	0	LITGRID AB įgaliojima	
Priedas Nr.10	1	0	UAB Energetikos projektavimo institutas. Įgaliojimas	
Priedas Nr.11	1	0	UAB Energetikos projektavimo institutas. Įsakymas dėl projekto vadovo ir projekto dalies vadovų paskyrimo	
Priedas Nr.12	1	0	PV D. Balakausko kvalifikacijos atestato Nr.21188 kopija	
Priedas Nr.13	1	0	AA M. Michaliunjo kvalifikacijos atestato Nr.A1338 kopija	
Priedas Nr.14	1	0	PDV D. Telinskis kvalifikacijos atestato Nr.59008 kopija	
Priedas Nr.15	1	0	UAB Energetikos projektavimo institutas. PDV tarpusavio suderinimo aktas	
Priedas Nr.16	1	0	Statinio projektuotojo civilinės atsakomybės privalomojo draudimo liudijimas	
Priedas Nr.17	1	0	Triukšmo modeliavimo ataskaita	

4. PROJEKTO DERINIMO LAPAS

Eil. Nr.	Vardas, pavardė	Parašas	Pastabos	Data
1.				
2.				
3.				
4.				
5.				

0	2026-03	Statybai
Laida	Išleidimo data	Laidos statusas. Keitimų priežastis (jei taikoma)

Atestato Nr.	EPI ENERGETIKOS PROJEKTAVIMO INSTITUTAS			**Kiti inžinieriniai statiniai (autotransformatorių ugniai atsparios pertvaros) Jonava, Girelės g. 9 naujos statybos projektas**	
				Autotransformatorių ugniai atspari pertvara	
				Projekto derinimo lapas	Laida 0
LT	**LITGRID AB**			**2022/01-04-TDP-BD.PDL**	Lapas 1 / Lapų 1

5. STATINIO PROJEKTO PARUOŠIMUI NAUDOJAMOS PROGRAMINĖS ĮRANGOS ŽINIARAŠTIS

Eil. Nr.	Dokumento numeris, žymuo	Pavadinimas	Pastabos
1.	BD bylai paruošti	Microsoft Office 2021	

0	2026-03	Statybai
Laida	Išleidimo data	Laidos statusas. Keitimų priežastis (jei taikoma)

6. PRIVALOMŲJŲ DOKUMENTŲ PROJEKTUI RENGTI IR PAGRINDINIŲ NORMATYVINIŲ DOKUMENTŲ SĄRAŠAS

Projektas parengtas pagal šiuos privalomus dokumentus statinio projektui ir pagrindinius normatyvinius statybos dokumentus:

Eil. Nr.	Dokumento žymuo	Pavadinimas	Pastabos
		LR įstatymai	
1.	Nr. I-1240	LR Statybos įstatymas. Suvestinė redakcija 2025-07-01 - 2025-10-31 / 2025-11-01 - 2025-12-31	
2.	Nr. I-2223	LR Aplinkos apsaugos įstatymas. Suvestinė redakcija 2025-06-19 - 2025-10-31/ 2025-11-01 -	
3.	Nr. I-446	LR Žemės įstatymas. Suvestinė redakcija 2025-07-01 - 2025-10-31/ 2025-11-01	
4.	Nr. I-1120	LR Teritorijų planavimo įstatymas. Suvestinė redakcija 2025-07-01 - 2025-10-31/ 2025-11-01 - 2026-06-30	
5.	Nr. VIII-787	LR Atliekų tvarkymo įstatymas. Suvestinė redakcija 2025-01-01 - 2025-12-31	
6.	Nr. IX-2135	LR Elektroninių ryšių įstatymas. Suvestinė redakcija 2025-01-01 -	
7.	Nr. XIII-2166	LR Specialiųjų žemės naudojimo sąlygų įstatymas. Suvestinė redakcija 2025-07-03 - 2025-12-31	
8.	Nr. XIII-425	LR Architektūros įstatymas. Suvestinė redakcija 2024-05-01	
9.	Nr. X-1241	LR Želdinių įstatymas. Suvestinė redakcija 2025-01-01 -	
10.	Nr. I-1495	LR Planuojamos ūkinės veiklos poveikio aplinkai vertinimo įstatymas. 2025-07-14 - 2025-10-31/ 2025-11-01- 2026-02-20	
11.	Nr. I-1491	LR viešųjų pirkimų įstatymas. Suvestinė redakcija 2025-02-01 - 2025-09-30/ 2025-10-01 -	
12.	Nr. VIII-1312	LR Investicijų įstatymas. Suvestinė redakcija 2025-05-01 - 2025-10-31/ 2025-11-01	
13.	Nr. VIII-1864	LR Civilinis kodeksas. Suvestinė redakcija 2025-09-01 - 2026-03-31	
14.	Nr. I-1539	LR Nekilnojamo turto registro įstatymas. Suvestinė redakcija 2024-01-01	
		Organizaciniai tvarkomieji statybos techniniai reglamentai:	
15.	STR 1.04.04:2017	Statinio projektavimas, projekto ekspertizė. Suvestinė redakcija 2024-11-01	
16.	STR 1.01.03:2017	Statinių klasifikavimas. Suvestinė redakcija 2025-05-21 -	
17.	STR 1.01.08:2002	Statinio statybos rūšys. Suvestinė redakcija: 2024-11-01	
18.	STR 1.02.01:2017	Statybos dalyvių atestavimo ir teisės pripažinimo tvarkos aprašas. Suvestinė redakcija 2024-11-23 -	

Eil. Nr.	Dokumento žymuo	Pavadinimas	Pastabos
19.	STR 1.06.01:2016	Statybos darbai. Statinio statybos priežiūra. Suvestinė redakcija 2025-05-01 -	
20.	STR 1.01.04:2015	Statybos produktų, neturinčių darniųjų techninių specifikacijų, eksploatacinių savybių pastovumo vertinimas, tikrinimas ir deklaravimas. Bandymų laboratorijų ir sertifikavimo įstaigų paskyrimas. Nacionaliniai techniniai įvertinimai ir techninio vertinimo įstaigų paskyrimas ir paskelbimas. Suvestinė redakcija 2023-06-09	
21.	STR 1.12.06:2002	Statinio naudojimo paskirtis ir gyvavimo trukmė. Suvestinė redakcija 2003-01-30	
22.	STR 1.05.01:2017	Statybą leidžiantys dokumentai. Statybos užbaigimas. Statybos sustabdymas. Savavališkos statybos padarinių šalinimas. Statybos pagal neteisėtai išduotą statybą leidžiantį dokumentą padarinių šalinimas. Suvestinė redakcija 2024-11-08 -	
	Respublikos statybos normos, taisyklės ir kt.:		
23.	LST 1569:2012/P:2018	Statinio projektas. Lauko inžinerinių tinklų grafiniai ženklai	
24.	RSN 156-94	Statybinė klimatologija. Suvestinė redakcija 2002-10-05	
25.	EĮĮT	Elektros įrenginių įrengimo taisyklės. Suvestinė redakcija nuo 2020-07-31	
26.	EETET	Elektrinių ir elektros tinklų eksploatavimo taisyklės. Suvestinė redakcija nuo 2021-11-01	
27.	ETAT	Elektros tinklų apsaugos taisyklės. Suvestinė redakcija nuo 2022-07-23	
28.	ELIĮT	Elektros linijų ir instaliacijos įrengimo taisyklės. Suvestinė redakcija nuo 2022-05-13	
29.	ETNT	Elektros tinklų naudojimo taisyklės. Suvestinė redakcija nuo 2022-10-25	
30.	SPTPEĮĮT	Specialiųjų patalpų ir technologinių procesų elektros įrenginių įrengimo taisyklės. Įsigalioja 2013-04-01	
31.	AEĮĮT	Apšvietimo elektros įrenginių įrengimo taisyklės. Įsigalioja 2011-02-11	
32.	GEĮĮT	Galios elektros įrenginių įrengimo taisyklės. Įsigalioja 2012-05-01	
33.	SPEĮĮT	Skirstyklų ir pastočių elektros įrenginių įrengimo taisyklės. Suvestinė redakcija nuo 2020-11-01	
34.	Nr.1-312	Skaičiuojamųjų elektros apkrovų nustatymo metodika. Suvestinė redakcija nuo 2022-07-01	
35.	ST 1001192.03:2002/ 2074851.01:1999	Žemės kasimo, gerbūvio tvarkymo darbai. 2002 m. birželio 13 d. Nr. 311	
36.	Nr.D1-637	Statybinių atliekų tvarkymo taisyklės. Suvestinė redakcija nuo 2018-07-01	

Eil. Nr.	Dokumento žymuo	Pavadinimas	Pastabos
37.	2003 07 01 Nr. IX-1672	Darbuotojų saugos ir sveikatos įstatymas. Suvestinė redakcija nuo 2022-05-01	
38.	Nr.A1-22/D1-34	Darboviečių įrengimo statybvietėse nuostatai. Suvestinė redakcija nuo 2022-07-01	
39.	Nr.102	Darbo įrenginių naudojimo bendrieji nuostatai. Suvestinė redakcija nuo 2020-05-01	
40.	Įsakymas Nr.A1-425	Kėlimo kranų naudojimo taisyklės. Suvestinė redakcija nuo 2020-05-09	
41.	V.Ž. 2010, Nr.3-128	Statybinių keltuvų naudojimo ir priežiūros taisyklės. Suvestinė redakcija nuo 2020-05-09	
42.	V.Ž. 2006, Nr.116-4417	Darbuotojų saugos ir sveikatos reikalavimai tvarkant krovinius rankomis. Įsigalioja 2006-11-01	
43.	V.Ž. 2005, Nr.53-1804	Darbuotojų apsaugos nuo triukšmo keliamos rizikos nuostatai. Suvestinė redakcija nuo 2013-11-01	
44.		2011-03-09 Europos Parlamento ir Tarybos reglamentu (ES) Nr.305/2011	
45.		LST 1516:2015 „Statinio projektavimas. Bendrieji įforminimo reikalavimai“	
LITGRID AB techniniai reikalavimai			
1.		LITGRID AB reikalavimai Techninio projekto techninių specifikacijų sudarymui	
2.		LITGRID AB ir AB ESO elektrotechnikos darbuotojų tarpusavio darbo santykių nuostatai	
3.		Reikalavimai dokumentacijai, pateikiamai energetikos objekto statybos/rekonstravimo darbų techninio įvertinimo komisijai	
4.		Reikalavimai dokumentacijai, pateikiamai energetikos objekto statybos/rekonstravimo darbų statybos užbaigimo komisijai	
5.		LITGRID AB informacijos saugos tvarkos aprašas	
6.		330-110 kV įtampos atvirų skirstyklų elektros įrenginius laikančių plieninių konstrukcijų standartiniai techniniai reikalavimai	
7.		330 – 110 kV įtampos transformatorių pastočių ir atvirų skirstyklų elektros įrenginių gamyklinių gelžbetoninių pamatų standartiniai techniniai reikalavimai	
8.		110 -400 kV įtampos pastočių, skirstyklų įrenginių ir oro linijų plieninių konstrukcijų dengimo cinku karštuoju būdu standartiniai techniniai reikalavimai	

7. BENDRIEJI STATINIO RODIKLIAI

Pavadinimas	Mato vienetas	Kiekis	Pastabos
I. SKLYPAS			
1. sklypo plotas (subnuoma)	m^2	52 094	
2. sklypo užstatymo intensyvumas	%	1,50	
3. sklypo užstatymo tankumas	%	0,94	
V. KITI STATINIAI			
5.1. Autotransformatorių ugniai atspari pertvara (gelžbetoninė, su cokoliu), kiti inžinieriniai statiniai (paskirtis – kiemo), neypatingasis. Nauja statyba			
5.1.1. inžinerinių statinių kiekis	vnt.	1	
5.1.2. inžinerinio statinio ilgis	m	11,8*	
5.1.3. inžinerinio statinio aukštis	m	9,4*	

Pastaba:
*- rodiklio matmenys gali skirti, priklausomai nuo tiekiamos įrangos gabaritinių matmenų. Tikslinami darbo projekte.

Statinio projekto vadovas:

(vardas, pavardė, parašas, kvalifikacijos atestato arba pažymos Nr., data)

Laida	Išleidimo data	Laidos statusas. Keitimų priežastis (jei taikoma)
0	2026-03	Statybą leidžiančiam dokumentui gauti

8. AIŠKINAMASIS RAŠTAS

BENDRASIS AIŠKINAMASIS RAŠTAS

Statinio pavadinimas:	Autotransformatorių ugniai atspari pertvara
Statinio adresas:	Girelės g.9, Jonava
Statybos rūšis:	Nauja statyba
Statinio paskirtis:	Kiti inžineriniai statiniai
Statinio kategorija:	Neypatingieji statiniai
Projekto pavadinimas:	Kiti inžinieriniai statiniai (autotransformatorių ugniai atsparios pertvaros) Jonava, Girelės g. 9 naujos statybos projektas
Statytojas:	LITGRID AB, Karlo Gustavo Emilio Manerheimo g. 8, LT-05131 Vilnius
Užsakovas:	LITGRID AB, Karlo Gustavo Emilio Manerheimo g. 8, LT-05131 Vilnius
Projektuotojas:	UAB Energetikos projektavimo institutas, Islandijos pl. 67, LT-49171 Kaunas

Projektas „Kiti inžinieriniai statiniai (autotransformatorių ugniai atsparios pertvaros) Jonava, Girelės g. 9 naujos statybos projektas" parengtas vadovaujantis LITGRID AB investicinio projekto Nr. PPRK15018 technine užduotimi (patvirtinta 2025-06-09) ir Lietuvos Respublikoje galiojančiais dokumentų reikalavimais. Projekto sprendiniai nepažeidžia trečiųjų asmenų turtinių teisių, kaip numatyta LR įstatymų nustatyta tvarka. Projektiniai sprendiniai atitinka statytojo patvirtintą projektavimo užduotį.

Šiame projekte pateikiami statinių sprendiniai:

I. Nauja statyba, kuriems bus gaunamas statybą leidžiantis dokumentas:

1. Autotransformatorių ugniai atspari pertvara (gelžbetoninė, su cokoliu), kiti inžinieriniai statiniai (paskirtis – kiemo), neypatingasis. Nauja statyba. Statybos darbai bus vykdome esamam žemės sklype, kurio kadastrinis Nr. 4610/0017:73 adresu Girelės g.9, Jonava.

Sklypo unikalus Nr. 4400-2181-4326; kadastrinis Nr.: 4610/0017:73 Jonavos k.v. Sklypo pagrindinė tikslinė naudojimo paskirtis: kita. Naudojimo būdas: Susisiekimo ir inžinerinių komunikacijų aptarnavimo objektų teritorijos. Žemės sklypo plotas: 5.2094 ha. Žemės sklypo matavimų tipas: žemės sklypas suformuotas atlikus kadastrinius matavimus. Žemės sklypo savininkas – Lietuvos Respublika, a.k.111105555. Valstybinės žemės patikėjimo teisė: patikėtinis - Jonavos rajono savivaldybė, a.k. 111100437. Įregistravimo pagrindas: 2024-01-10 Lietuvos Respublikos Vyriausybės nutarimas Nr. 32. 2024-01-25 Perdavimo - priėmimo aktas Nr. 8B-94/3MŽP-5-(15.3.33 E.). Įrašas galioja: nuo Nuo 2024-01-31.

Sudaryta nuomos sutartis. Nuomininkas LITGRID AB, i.k. 302564383. Daiktas: žemės sklypas Nr. 4400-2181-4326, aprašytas p. 2.1. Įregistravimo pagrindas: 2001-09-28 Valstybinės žemės sklypo nuomos sutartis Nr. 46/01-0250; 2010-12-01 Perdavimo - priėmimo aktas Nr. 743-10/SUT-2-10; 2011-08-10 Susitarimas Nr. 5SŽN-68/SUT-285-11. Įrašas galioja: nuo 2011-08-23. Nuomos terminas: iki 2100-09-28.

Statybos darbai bus vykdomi sklype, kuris yra Girelės g.9, Jonava. Sklypas iš pietų ribojasi su gyvenamąja teritorija, iš vakarų ir šiaurės – su pramonine teritorija, o iš rytų sklypas ribojasi su pieva ir mišku. Vakaruose yra įvažiavimas iš Girelės gatvės į projektuojamą sklypą.

Išnuomojamos žemės sklypo pagrindinė tikslinė naudojimo paskirtis – kita, žemės naudojimo būdas – susisiekimo ir inžinerinių komunikacijų aptarnavimo objektų teritorijos. Pagal nuomos sutarties ir papildomo susitarimo 5 punkto reikalavimus apribojimų naujų statinių statybai nėra – išnuomotame žemės sklype gali būti statomi tai pačiai veiklai reikalingi vystyti statiniai ir įrenginiai, kurių eksploatavimui išnuomuotas žemės sklypas.

Sklypo architektūriniai – urbanistiniai apribojimai: užstatomas plotas pagal Lietuvos Respublikos statybos ir projektavimo normas.

Sklypui nustatytos žymos:

8.1. **Teritorija, kurioje taikomos SŽNS, neįregistruota Nekilnojamojo turto registre: vandens tiekimo ir nuotekų, paviršinių nuotekų tvarkymo infrastruktūros apsaugos zonos (III skyrius, dešimtasis skirsnis)**
Daiktas: **žemės sklypas Nr. 4400-2181-4326, aprašytas p. 2.1.**
Įregistravimo pagrindas: **2019-06-06 Lietuvos Respublikos specialiųjų žemės naudojimo sąlygų įstatymas Nr. XIII-2166**
2019-12-19 Lietuvos Respublikos žemės ūkio ministro įsakymas Nr. 3D-711
Plotas: **1.131 ha**
Įrašas galioja: **Nuo 2023-01-01**

8.2. **Teritorija, kurioje taikomos SŽNS, neįregistruota Nekilnojamojo turto registre: elektros tinklų apsaugos zonos (III skyrius, ketvirtasis skirsnis)**
Daiktas: **žemės sklypas Nr. 4400-2181-4326, aprašytas p. 2.1.**
Įregistravimo pagrindas: **2019-06-06 Lietuvos Respublikos specialiųjų žemės naudojimo sąlygų įstatymas Nr. XIII-2166**
2019-12-19 Lietuvos Respublikos žemės ūkio ministro įsakymas Nr. 3D-711
Plotas: **5.2094 ha**
Įrašas galioja: **Nuo 2023-01-01**

8.3. **Teritorija, kurioje taikomos SŽNS, neįregistruota Nekilnojamojo turto registre: elektroninių ryšių tinklų elektroninių ryšių infrastruktūros apsaugos zonos (III skyrius, vienuoliktasis skirsnis)**
Daiktas: **žemės sklypas Nr. 4400-2181-4326, aprašytas p. 2.1.**

Įregistravimo pagrindas: **2019-06-06 Lietuvos Respublikos specialiųjų žemės naudojimo sąlygų įstatymas Nr. XIII-2166**
2019-12-19 Lietuvos Respublikos žemės ūkio ministro įsakymas Nr. 3D-711
Plotas: **0.1252 ha**
Įrašas galioja: **Nuo 2023-01-01**

Duomenys apie įregistruotas teritorijas, kuriose taikomos specialiosios žemės naudojimo sąlygos:

11.1. Teritorijos pavadinimas: **Elektroninių ryšių tinklų elektroninių ryšių infrastruktūros apsaugos zonos (III skyrius, vienuoliktasis skirsnis)**
Teritorijos unikalus numeris: **100416228**
Įregistravimo pagrindas: **Lietuvos Respublikos susisiekimo ministerija; 2023-10-23 Įsakymas dėl UAB 'Ignitis grupės paslaugų centras' elektroninių ryšių tinklų elektroninių ryšių infrastruktūros apsaugos zonų plano patvirtinimo Nr. 3-441**
Įregistravimo data: **2023-10-25**
Žemės sklypo plotas, patenkantis į Teritoriją: **56 kv. m, nuo 2023-10-25**

11.2. Teritorijos pavadinimas: **Elektroninių ryšių tinklų elektroninių ryšių infrastruktūros apsaugos zonos (III skyrius, vienuoliktasis skirsnis)**
Teritorijos unikalus numeris: **100387872**
Įregistravimo pagrindas: **Lietuvos Respublikos susisiekimo ministerija; 2023-02-02 Lietuvos Respublikos susisiekimo ministro įsakymas dėl elektroninių ryšių tinklų elektroninių ryšių infrastruktūros apsaugos zonos VšĮ 'Plačiajuostis internetas' tinklo plano Jonavos rajono savivaldybėje patvirtinimo Nr. 3-43**
Įregistravimo data: **2023-02-21**
Žemės sklypo plotas, patenkantis į Teritoriją: **17 kv. m, nuo 2023-03-10**

11.3. Teritorijos pavadinimas: **Elektroninių ryšių tinklų elektroninių ryšių infrastruktūros apsaugos zonos (III skyrius, vienuoliktasis skirsnis)**
Teritorijos unikalus numeris: **100368839**
Įregistravimo pagrindas: **Lietuvos Respublikos susisiekimo ministerija; 2022-11-17 Įsakymas dėl AB ?Energijos skirstymo operatorius? elektroninių ryšių tinklų elektroninių ryšių infrastruktūros apsaugos zonų plano patvirtinimo Nr. 3-508**
Įregistravimo data: **2022-11-24**
Žemės sklypo plotas, patenkantis į Teritoriją: **305 kv. m, nuo 2023-03-10**

11.4. Teritorijos pavadinimas: **Elektroninių ryšių tinklų elektroninių ryšių infrastruktūros apsaugos zonos (III skyrius, vienuoliktasis skirsnis)**
Teritorijos unikalus numeris: **100345195**
Įregistravimo pagrindas: **Lietuvos Respublikos susisiekimo ministerija; 2022-03-15 Telia tinklo apsaugos zonos planas Jonavos rajono savivaldybėje Nr. 3-148**
Įregistravimo data: **2022-03-23**
Žemės sklypo plotas, patenkantis į Teritoriją: **62 kv. m, nuo 2023-03-10**

11.5. Teritorijos pavadinimas: **Elektros tinklų apsaugos zonos (III skyrius, ketvirtasis skirsnis)**
Teritorijos unikalus numeris: **100380308**
Įregistravimo pagrindas: **Lietuvos Respublikos energetikos ministerija; 2022-11-30 ĮSAKYMAS DĖL AUKŠTOS ĮTAMPOS 110 KV IR 330 KV ELEKTROS PERDAVIMO TINKLŲ, ESANČIŲ JONAVOS RAJONO SAVIVALDYBĖJE Nr. 1-413**
Įregistravimo data: **2022-12-23**
Žemės sklypo plotas, patenkantis į Teritoriją: **3394 kv. m, nuo 2023-03-10**

11.6. Teritorijos pavadinimas: **Elektros tinklų apsaugos zonos (III skyrius, ketvirtasis skirsnis)**
Teritorijos unikalus numeris: **100380179**

Įregistravimo pagrindas: **Lietuvos Respublikos energetikos ministerija; 2022-11-30 ĮSAKYMAS DĖL AUKŠTOS ĮTAMPOS 110 KV IR 330 KV ELEKTROS PERDAVIMO TINKLŲ, ESANČIŲ JONAVOS RAJONO SAVIVALDYBĖJE Nr. 1-413**
Įregistravimo data: **2022-12-22**
Žemės sklypo plotas, patenkantis į Teritoriją: **8847 kv. m, nuo 2023-03-10**

11.7. Teritorijos pavadinimas: **Elektros tinklų apsaugos zonos (III skyrius, ketvirtasis skirsnis)**
Teritorijos unikalus numeris: **100378761**
Įregistravimo pagrindas: **Lietuvos Respublikos energetikos ministerija; 2022-11-30 ĮSAKYMAS DĖL AUKŠTOS ĮTAMPOS 110 KV IR 330 KV ELEKTROS PERDAVIMO TINKLŲ, ESANČIŲ JONAVOS RAJONO SAVIVALDYBĖJE Nr. 1-413**
Įregistravimo data: **2022-12-19**
Žemės sklypo plotas, patenkantis į Teritoriją: **2602 kv. m, nuo 2023-03-10**

11.8. Teritorijos pavadinimas: **Elektros tinklų apsaugos zonos (III skyrius, ketvirtasis skirsnis)**
Teritorijos unikalus numeris: **100378778**
Įregistravimo pagrindas: **Lietuvos Respublikos energetikos ministerija; 2022-11-30 ĮSAKYMAS DĖL AUKŠTOS ĮTAMPOS 110 KV IR 330 KV ELEKTROS PERDAVIMO TINKLŲ, ESANČIŲ JONAVOS RAJONO SAVIVALDYBĖJE Nr. 1-413**
Įregistravimo data: **2022-12-19**
Žemės sklypo plotas, patenkantis į Teritoriją: **1607 kv. m, nuo 2023-03-10**

11.9. Teritorijos pavadinimas: **Elektros tinklų apsaugos zonos (III skyrius, ketvirtasis skirsnis)**
Teritorijos unikalus numeris: **100378721**
Įregistravimo pagrindas: **Lietuvos Respublikos energetikos ministerija; 2022-11-30 ĮSAKYMAS DĖL AUKŠTOS ĮTAMPOS 110 KV IR 330 KV ELEKTROS PERDAVIMO TINKLŲ, ESANČIŲ JONAVOS RAJONO SAVIVALDYBĖJE Nr. 1-413**
Įregistravimo data: **2022-12-19**
Žemės sklypo plotas, patenkantis į Teritoriją: **8265 kv. m, nuo 2023-03-10**

11.10. Teritorijos pavadinimas: **Elektros tinklų apsaugos zonos (III skyrius, ketvirtasis skirsnis)**
Teritorijos unikalus numeris: **100378333**
Įregistravimo pagrindas: **Lietuvos Respublikos energetikos ministerija; 2022-11-30 ĮSAKYMAS DĖL AUKŠTOS ĮTAMPOS 110 KV IR 330 KV ELEKTROS PERDAVIMO TINKLŲ, ESANČIŲ JONAVOS RAJONO SAVIVALDYBĖJE Nr. 1-413**
Įregistravimo data: **2022-12-16**
Žemės sklypo plotas, patenkantis į Teritoriją: **3187 kv. m, nuo 2023-03-10**

11.11. Teritorijos pavadinimas: **Elektros tinklų apsaugos zonos (III skyrius, ketvirtasis skirsnis)**
Teritorijos unikalus numeris: **100378194**
Įregistravimo pagrindas: **Lietuvos Respublikos energetikos ministerija; 2022-11-30 ĮSAKYMAS DĖL AUKŠTOS ĮTAMPOS 110 KV IR 330 KV ELEKTROS PERDAVIMO TINKLŲ, ESANČIŲ JONAVOS RAJONO SAVIVALDYBĖJE Nr. 1-413**
Įregistravimo data: **2022-12-16**
Žemės sklypo plotas, patenkantis į Teritoriją: **52092 kv. m, nuo 2023-03-10**

11.12. Teritorijos pavadinimas: **Elektros tinklų apsaugos zonos (III skyrius, ketvirtasis skirsnis)**
Teritorijos unikalus numeris: **100378228**
Įregistravimo pagrindas: **Lietuvos Respublikos energetikos ministerija; 2022-11-30 ĮSAKYMAS DĖL AUKŠTOS ĮTAMPOS 110 KV IR 330 KV ELEKTROS PERDAVIMO TINKLŲ, ESANČIŲ JONAVOS RAJONO SAVIVALDYBĖJE Nr. 1-413**
Įregistravimo data: **2022-12-16**
Žemės sklypo plotas, patenkantis į Teritoriją: **1899 kv. m, nuo 2023-03-10**

11.13. Teritorijos pavadinimas: **Elektros tinklų apsaugos zonos (III skyrius, ketvirtasis skirsnis)**
Teritorijos unikalus numeris: **100376587**
Įregistravimo pagrindas: **Lietuvos Respublikos energetikos ministerija; 2022-12-05 Įsakymas dėl AB "LTG Infra" elektros tinklų teritorijų plano patvirtinimo Nr. 1-444**
Įregistravimo data: **2022-12-13**
Žemės sklypo plotas, patenkantis į Teritoriją: **95 kv. m, nuo 2023-03-10**

11.14. Teritorijos pavadinimas: **Elektros tinklų apsaugos zonos (III skyrius, ketvirtasis skirsnis)**
Teritorijos unikalus numeris: **100376257**
Įregistravimo pagrindas: **Lietuvos Respublikos energetikos ministerija; 2022-12-05 Įsakymas dėl AB "LTG Infra" elektros tinklų teritorijų plano patvirtinimo Nr. 1-444**
Įregistravimo data: **2022-12-13**
Žemės sklypo plotas, patenkantis į Teritoriją: **88 kv. m, nuo 2023-03-10**

11.15. Teritorijos pavadinimas: **Elektros tinklų apsaugos zonos (III skyrius, ketvirtasis skirsnis)**
Teritorijos unikalus numeris: **100371813**
Įregistravimo pagrindas: **Lietuvos Respublikos energetikos ministerija; 2022-11-21 Įsakymas dėl AB ?Energijos skirstymo operatorius? elektros tinklų teritorijų plano patvirtinimo Nr. 1-378**
Įregistravimo data: **2022-12-01**
Žemės sklypo plotas, patenkantis į Teritoriją: **12 kv. m, nuo 2023-03-10**

11.16. Teritorijos pavadinimas: **Elektros tinklų apsaugos zonos (III skyrius, ketvirtasis skirsnis)**
Teritorijos unikalus numeris: **100094735**
Įregistravimo pagrindas: **Lietuvos Respublikos energetikos ministerija; 2021-10-19 Įsakymas dėl Jonavos elektros tinklų teritorijų plano patvirtinimo Nr. 1-260**
Įregistravimo data: **2021-11-08**
Žemės sklypo plotas, patenkantis į Teritoriją: **3 kv. m, nuo 2023-03-10**

Trumpa objekto charakatristika: 330/110/10 kV Jonavos transformatorinė pastotė (TP) yra viena pagrindinių Perdavimo tinklo pastočių Lietuvos vidurio regione, iš kurios tiekiama elektros energija vidurio Lietuvos mažesnės įtampos 110/10 kV ir 110/35/10kV pastotėms. Jonavos pastotė atlieka galios srautų paskirstymą 330kV tinkle tarp Panevėžio TP ir Lietuvos elektrinės.

Užsakovo iniciatyva šiuo metu vykdoma Jonavos pastotės rekonstravimas. Yra išduotas statybą leidžiantis dokumentas Nr. LSNS-25-230321-00015, 2023-03-21.

Pagal atskirą projektą įrengiami du analogiškos galios 200MVA 330/110/10kV įtampos autotransformatoriai. Jis bus naujai pagaminti ir atliks šiuolaikinius ekonominius rodiklius. Visa pastotėje esanti įranga priklauso – LITGRID AB.

Su šiuo projektu planuojama, pagal papildomą užsakovo ir statytojo – LITGRID AB užduotį tarp įrengtų dviejų autotransformatorių suprojektuoti ir pastatyti ugniai atsparią pertvarą. Pertvaros tikslas, įvykus gaisrui viename autotransformatoriuje, apsaugoti antrą transformatorių darbiniame režime.

Projektas parengtas pagal statybos techninio reglamento STR1.04.04:2017 reikalavimus. Šiame

projekte pateiktos medžiagos pagrindu gali būti vykdoma statyba tokiu būdu:

- paruošiami projektiniai pasiūlymai;
- gaunas statybą leidžiantis dokumentas;
- paruošiamas techninis - darbo projektas;
- vykdoma statyba;
- vykdoma statybos užbaigimo procedūros;
- nauji statiniai registruojami VĮ Registrų centre.

1. Vietovės trumpa charakteristika

Objektas yra Girelės g.9, Jonava. Klimatinės sąlygos priimtos pagal STR 2.01.12:2024 „Statybų klimatologija“, pritaikant artimiausios – Kaunas, matavimo stoties Nr.43 duomenis:

- vidutinė metinė oro temperatūra + 6,6 º C (2.1 lentelė);
- absoliutus oro temperatūros maksimumas + 34,9º C (2.2 lentelė);
- absoliutus oro temperatūros minimumas – 36,3º C (2.3 lentelė);
- santykinis oro metinis drėgnumas – 80% (3.2 lentelė);
- maksimalus žemės įšalo gylis (galimas 1 kartą per 10 metų) 90 cm (9.1 lentelė)

Apkrovos

Apkrovos į atvirosios skirstyklos įrenginių atramas priimamos pagal:

- STR 2.05.04:2003 „Poveikiai ir apkrovos“ reikalavimus;
- EĮĮBT-2012 taisyklių reikalavimus;
- RSN 156-94 Statybinė klimatologija;
- Elektrotechninės dalies išduotas užduotis;

Eil. Nr.	Apkrovos pavadinimas	F, kN	q, kN/m^2	Pastaba
1.	**Nuolatinės apkrovos**			
1.1.	Konstrukcijų savasis svoris			
1.1.1.	Betono savasis svoris	-	-	γ=25 kN/m^3
1.1.2.	Plienas	-	-	γ=78,50 kN/m^3
1.1.3.	Medis	-	-	γ=5,0 kN/m^3
1.1.4.	Mūras	-	-	γ=15,0 kN/m^3
1.1.5.	Cemento – pjuvenų plokštės	-	-	γ=14,5 kN/m^3
1.1.6.	Polistirenas	-	-	γ=0,01 kN/m^3
1.1.7.	Smėlis	-	-	γ=18,0 kN/m^3
2.	**Kintamos apkrovos**			
2.1.	Sniegas I-as raj.	-	1,2	

2.2.	Vėjas I-as raj. 24 m/s,	-	0,36	
2.3.	Apledėjimas II-ias raj. 10 m aukštyje RSN 156-94 (8.6 lentelė)			t=10 mm

Pastaba. Apkrovos ir jų poveikiai darbo projekto metu privalo būti tikslinami.

Nuolatinės apkrovos

Nuolatinėms apkrovoms priskiriama:

- Metalo konstrukcijų savasis svoris ir kitų medžiagų savieji svoriai
- Įrenginių svoriai bei tvirtinimo armatūra
- Laidų sv. svoris;

Kintamos apkrovos

Vėjo apkrova

Apkrova priskiriama prie kintamųjų laisvųjų poveikių. Pagal teritorinį paskirstymą statinys yra I-ame vėjo greičio rajone, kur vėjo greičio pagrindinė atskaitinė reikšmė priimama v_{ref0}=24 m/s.

Vėjo greičio pagrindinės atskaitinės reikšmės $v_{ref,0}$

Vėjo greičio rajonas	$v_{ref,0}$ m/s
I	24

Atskaitinis vėjo slėgis q_{ref}

	q_{ref}, kN/m^2
I	0,36

Lietuvos vėjo apkrovos rajonai **<u>I – $v_{ref,0}$ = 24 m/s</u>**, II – $v_{ref,0}$ = 28 m/s, III– $v_{ref,0}$ = 32 m/s

Sniego apkrova

Apkrova priskiriama prie kintamųjų laisvųjų poveikių. Pagal teritorinį paskirstymą statinys yra II-ame sniego rajone, kur sniego s_k antžeminės apkrovos charakteristinė reikšmė s_k = 1,6 kN/m^2

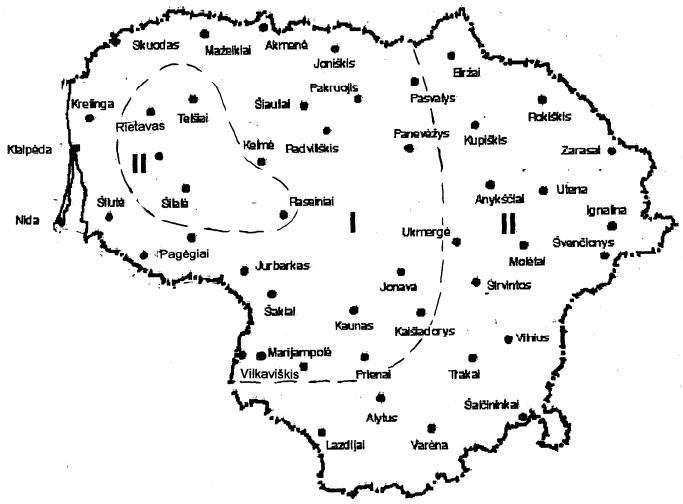

Lietuvos sniego apkrovos rajonai **<u>I - s_k = 1,2 kN/m²</u>**, II - s_k = 1,6 kN/m²**.**

Koeficientai *c*(z), įvertinantys vėjo slėgio pokytį pagal aukštį - **vietovės tipas A**

Aukštis *z*, m	Koeficientai *c*(*z*) vietovės tipams	
	A	B
≤5	**0,75**	0,5
10	**1,0**	0,65
20	**1,25**	0,85
40	**1,5**	1,1
60	**1,7**	1,3

Skiriami tokie vietovės tipai:

A – atviros jūrų pakrantės, ežerų ir vandens tvenkinių pakrantės

B – miestų teritorijos, miškų masyvai ir kitos vietovės, kurios yra tolygiai užstatytos aukštesnėmis kaip 10 m kliūtimis.

Vidutinė vėjo slėgio, veikiančio išorines plokštumas, reikšmė nustatoma taikant išraišką:

$$w_{me} = q_{ref} \cdot c(z) \cdot c_e ;$$

čia: q_{ref} – atskaitinis vėjo slėgis, nustatytas pagal vėjo greitį, $c(z)$ poveikio koeficientas, priklausantis nuo aukščio, c_e išorinio slėgio aerodinaminis koeficientas.

Vėjo apkrovos į stiebą apskaičiavimas:

$$F = q_{ref} \cdot c(z) \cdot c_x \cdot b \cdot h$$

čia: q_{ref} – atskaitinis vėjo slėgis, nustatytas pagal vėjo greitį, $c(z)$ poveikio koeficientas, priklausantis nuo aukščio, c_x – koeficientas nustatomas pagal grafiką priklausomai nuo Reinoldso skaičiaus, b- stiebo/bokšto plotis, h- nagrinėjamos dalies aukštis / ilgis.

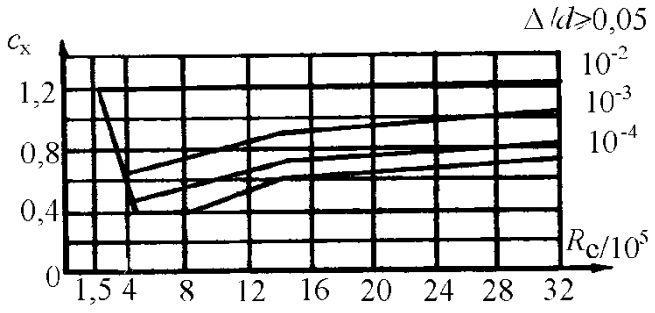

c_x – koeficiento nustatymo grafikas

Geologija

2022 m. gegužės – birželio, UAB "Sons of Drilling" geologai, pagal AB Energetikos tinklų institutas užsakymą atliko projektinius inžinerinius geologinius tyrimus objektui.

Išgręžta 19 tyrimų gręžinių. Gręžiniai išgręžti 8,0 – 17,0 gylio.

iriamas sklypas yra Girelės g. 9, Jonavos m., Jonavos r. sav. (1 pav.). Sklypas yra šiaurės rytinėje Jonavos miesto dalyje, pramoniniame kvartale. Sklype yra elektros stulpų bei kitų inžinerinių tinklų statinių. Už 900 m pietryčių kryptimi nuo tyrimo sklypo prateka Neries upė. Sklypo reljefas nežymiai kyla pietų kryptimi. Jo aukštis kinta nuo 72,5 m iki 75,0 m.

Tiriamame sklype geologiniu požiūriu sutinkami: 0,2 – 0,3 m storio dirvožemio sluoksnelis, paskutiniojo apledėjimo Baltijos stadijos fiuvioglacialiniai (f III bl) dariniai – vidutinio rupumo smėlis (mažai dulkingas – molingas smėlis/tolygiai išrūšiuotas smėlis), rupus smėlis (mažai dulkingas – molingas smėlis), limnoglacialiniai (lg III bl) dariniai – vidutinio plastiškumo molis, didelio plastiškumo molis, kraštiniai fliuvioglacialiniai (ft III bl) dariniai – žvyringas smėlis (žvyringas mažai dulkingas – molingas smėlis) ir kraštiniai glacialiniai (gt III bl) dariniai – moreninis smėlingas mažo plastiškumo molis.

Atlikus lauko tyrimų medžiagos analizę, pagal gruntų sudėtį ir amžių išskirti 6 inžineriniai geologiniai sluoksniai (IGS):

IGS-1 Vidutinio rupumo smėlis (mažai dulkingas – molingas smėlis (Sa-F)/tolygiai išrūšiuotas smėlis (SaU)) rudas, šviesiai rudas, gelsvai rudas, pilkai rudas, šviesiai pilkas, vietomis limonitizuotas, su žvirgždu ir gargždu, su molio ir žvyro lęšiais, vietomis su rupaus smėlio tarpsluoksniais, labai purus, purus, vidutinio tankumo ir tankus. Mažai drėgnas – vandeningas. Šis smėlis vyrauja visame tyrimų sklype iki 3,2 – 5,9 m gylio.

IGS-2 Rupus smėlis (mažai dulkingas – molingas smėlis (Sa-F)) rudas, purus, vidutinio tankumo, vandeningas. Suklostytas gręžinių Gr. 4, 5, 16 aplinkose, atitinkamai 3,6 – 4,7m, 0,3 – 3,8 m ir 3,2 – 5,0 m gylio intervaluose.

IGS-3 Vidutinio plastiškumo molis (ClM) rudas – tamsiai rudas, vidutinio stiprumo. Slūgso gręžinio Gr. 1 aplinkoje 4,7 – 6,1 m gylio intervale.

IGS-4 Didelio plastiškumo molis (ClH) rudas – tamsiai rudas, tamsiai pilkai rudas, vidutinio stiprumo. Slūgso daugelyje tyrimų vietų, išskyrus gręžinius Gr. 1, 3, 16, nuo 3,9 – 5,9 m iki 4,5 – 8,2 m gylio.

IGS-5 Žvyringas smėlis (žvyringas mažai dulkingas – molingas smėlis (grSa-F)) pilkai rudas, šviesiai rudas, tankus, labai tankus, vandeningas. Suklostytas gręžinių Gr. 9 ir Gr. 18 aplinkose atininkamai 7,0 – 8,3 m ir 11,4 – 12,4 m gylio intervaluose.

IGS-6 Moreninis smėlingas dulkingas molis (saClL), tamsiai pilkas, pilkas, rudas, pilkai rudas, tamsiai pilkai rudas, su žvyro, dulkio, įvairaus smėlio lęšiais ir tarpsluoksniais, su rieduliais, žvirgždu ir gargždu. Vidutinio stiprumo, stiprus ir labai stiprus. Vyrauja visame tyrimų sklype nuo 4,4 – 8,2 m gylio. Sluoksnio padas tyrimų metu nepasiektas.

Inžinerinių geologinių sluoksnių geometrija, slūgsojimo gylis, storiai ir abs. a. pateikti grafiniuose geologinės ataskaitos prieduose (žiūrėti BD dalies priedą Nr.25).

Hidrogeologinės sąlygos

Požeminis gruntinis vanduo lauko darbų metu nustatytas 1,5 – 4,5 m gylyje (abs. a. 69,2 – 72,9 m). Lietingais laikotarpiais ir pavasarinių atlydžio metu virš smulkių gruntų gali kauptis podirvio vanduo, o žemės paviršiuje telkšoti balos.

Išvados:

Tiriamojo sklypo sąlygos, inžineriniu geologiniu požiūriu yra vidutinės.

- Sklype sutinkami dariniai: 0,2 – 0,3 m storio dirvožemio sluoksnelis, paskutiniojo apledėjimo Baltijos stadijos fiuvioglacialiniai (f III bl), limnoglacialiniai (lg III bl), kraštiniai fliuvioglacialiniai (ft III bl) ir kraštiniai glacialiniai (gt III bl) dariniai.

- Labai purūs ir purūs gruntai aptinkami iki 1,2 – 5,0 m gylio.

- Giliau pagrindą sudaro vidutinio stiprumo – labai stiprūs bei vidutinio tankumo – labai tankūs gruntai.

- Požeminis gruntinis vanduo lauko darbų metu nustatytas 1,5 – 4,5 m gylyje (abs. a. 69,2 – 72,9 m).

Lietingais laikotarpiais ir pavasarinių atlydžio metu virš smulkių gruntų gali kauptis podirvio vanduo, o žemės paviršiuje telkšoti balos.

- Atsižvelgiant į šias inžinerines geologines sąlygas, statinių pamatai turėtų būti įrengti vidutinio stiprumo

– labai stipriuose ar vidutinio tankumo – labai tankiuose gruntuose, kurie slūgso nuo 1,2 – 5,0 m gylio.

Pamatų tipą ir įgilinimą turėtų parinkti konstruktorius, atsižvelgdamas į geologines sąlygas, statinio apkrovas, pobūdį ir specifiką;

Planinis sprendimas

Jonavos pastotės centrinėje dalyje tarp sumontuotų dviejų autotransformatorių bei akustinės sienelės, įrangiama nauja ugniai atspari sienelė. Sienelės aukštis projektuojamas ne žemiau – nei autotransformatorių išvadai. Planiravimas priataikomas pagal esamą situaciją.

Baigus statybos darbus, atstatoma buvusi danga. Projekto įgyvendinimo periodu pažeisti esami privažiavimo keliai ir teritorija privalo būti atstatyta į pirminį stovį. Prieš darbus atlikti aplinkos situacijos apžiūrą ir ją fotofiksuoti.

Aukščių planas

Statybos aikštelės paviršius planiruojamas prisitaikant prie esamo sklypo dalies reljefo bei esamų altitudžių.

Vykdant statybos darbus rekonstruoti esamus drenažo tinklai nelanuojama.

Priešgaisrinė sauga

Naujų sprendinių su šiuo projektu įrengti neplanuojama.

Visi priešgaisrinės saugos sprendiniai priimti lygiagrečiai vykdomame projekte: „Inžinerinių tinklų Jonavos TP 330kV, 110 kV ir 10 kV skirstyklų Jonava, Girelės g. 9 naujos statybos projektas, nugriaunant esamus pastatus 4696-5000-9027, 4696-5000-9049, 4696-5000-9060, 4696-5000-9070, 4400-1470-1947“. Projekto paruošimo metai 2022/2023. Statybą leidžiančio dokumento Nr. Nr. LSNS-25-230321-00015, 2023-03-21. Projektuotojas – UAB Energetikos projektavimo institutas.

AZ ir jos reglamentas

Sklypo sanitarinė ir ekologinė situacija yra normali. Sklype nėra susikaupusių šiukšlių ar aplinkai kenksmingų medžiagų. Sklype nėra taršos šaltinių. Apsaugos zonos ribos sutampa su projektuojamo sklypo ribomis. Naujų apsaugos zonų su projektuojamu statiniu – nenustatoma.

Technologinė dalis

Projektas atliekamas pagal LITGRID AB išduotą techninę užduotį, investicijų projekto Nr. PPRK15018 „330/110/10 KV Jonavos TP rekonstravimas“, papildomą užduotį 2025-06-09.

Visi atstumai nuo 330 kV srovėlaidžių, turinčių įtampą, iki įvairių atvirosios skirstyklos elementų turi būti nemažesni, kaip nurodyta SPEĮĮT 1 lentelėje, tame tarpe:

- nuo 330 kV srovėlaidžių iki žemės paviršiaus, kabelinių kanalų dangčių ≥5000 mm;
- nuo 330 kV srovėlaidžių iki transportuojamų įrenginių gabaritų ≥3250 mm;
- tarp skirtingų 330 kV grandžių srovėlaidžių įvairiose plokštumose ≥4500 mm.

110 kV atviro tipo įrenginiai montuojami ant plieninių karštai cinkuotų metalo konstrukcijų, pastatytų ant gelžbetoninių pamatų.

Visi atstumai nuo 110 kV srovėlaidžių turinčių įtampą iki įvairių atvirosios skirstyklos elementų turi būti ne mažesni, kaip nurodyta EĮĮT, tame tarpe:

- nuo 110 kV srovėlaidžių iki žemės paviršiaus, kabelinių kanalų dangčių ≥ 3600 mm;
- nuo 110 kV srovėlaidžių iki transportuojamų įrenginių gabaritų ≥1650 mm;
- tarp skirtingų 110 kV grandžių srovėlaidžių įvairiose plokštumose ≥2900 mm

Jonavos TP naujo statinio statyba planuojama vykdyti vienu etapu:

<u>I statybos etapas (darbų trukmė – apie 6 mėn.):</u>

<u>110 kV skirstykloje:</u>

1. Darbo vietos paruošimas. Sumontuojamas atitvaras, skirtas atitverti darbų zoną nuo veikiančių įrenginių.
2. Nuimamas esamas skaldos dangos sluoksnis ir laisvoje vietoje susandėliojamas.
3. Išardoma esama akustinė sienelė, tam, kad galima būtų privažiuoti su betonvežiais ir kėlimo mechanizmais.
4. Išjungiamas AT-2 (išjungimo trukmė iki 5 d.d.).
5. 10kV kabeliai atjungiami nuo 10kV šynuotės prie AT-2. Kabeliai ištraukiami iš po pertvaros ir perklojami nauja trasa. Įjungiamas AT-2 pastoviam darbui.
6. Įrengiami laisvoje vietoje pertvaros pamatai.
7. Įrengiamas pertvaros gelžbetoninis cokolis.

8. Įrengiama pertvara.
9. Apklijuojama ir pagal gamintojo instrukcijas sutvirtinimaa akustinė medžiaga ant ugniasienės.
10. Astatoma askutinė sienelė į pradinę padėtį.
11. Sutvarkomas gerbūvis.
12. Vykdoma objekto statybos darbų techninė vertinimo komisija (TĮK).
13. Atliekamas TĮK metu nustatytų defektų šalinimas.
14. Žemės kadastro bylos parengimas.
15. Statinių kadastro bylos parengimas.
16. Dokumentacijos paruošimas komisijai.
17. Statybos užbaigimo procedūrų vykdymas.
18. Galutinę statybos dokumentaciją perduoti užsakovui.

Pastaba: * - statybos trukmės detalesnis kalendorinis grafikas pateikiamas prieš statybos pradžią.

Rangovas yra atsakingas už projekto detalesnio (nei techniniam darbo projekte) „Darbų-atjungimų“ grafiko parengimą bei suderinimą su PSO bei AB „Energijos skirstymo operatorius“ ir trečiosiomis šalimis, išdavusiomis prijungimo/technines sąlygas. Objekto rekonstrukcijos darbų – atjungimo grafikas parengiamas ir suderinamas ne vėliau kaip 90 k.d. iki numatomų rangos darbų objekte pradžios.

Rangovas atjungimo paraiškas reikalingiems atjungimams privalo pateikti ne vėliau kaip 1 mėn. prieš planuojama atjungimą.

Rangovas privalo pateikti PSO atjungimų poreikius kitiems kalendoriniams metams tokia apimtimi ir terminais, kaip nusako Nuostatai bei LITGRID AB vidaus tvarkos (iki einamųjų metų rugpjūčio 1 d. kitiems metams).

Rangovas privalo pateikti PSO atjungimų poreikius kitam kalendoriniam mėnesiui tokia apimtimi ir terminais, kaip nusako Nuostatai bei LITGRID AB vidaus tvarkos (iki einamojo mėnesio 4-os dienos kitam mėnesiui).

Organizuojant darbus 330 kV ir 110 kV oro linijose, kai reikia atjungti, įžeminti kertamąsias 0,4-35 kV oro linijas, šiuos darbus vykdantys darbuotojai (rangovas) sudaro darbų vykdymo grafiką, kurį prieš 20 dienų iki darbų pradžios suderina su PSO ir AB ESO. AB ESO operatyviniai darbuotojai gavę iš PSO suderintą, patvirtintą grafiką ir paraišką atjungti kertamąsias 0,4-35 kV oro linijas, derina su vartotojais (jeigu reikia) atjungimo laiką. PSO rangovams vykdant darbus PSO elektros oro linijose, kertamųjų 0,4-35 kV oro linijų įžeminimą, laidų nuėmimą, uždėjimą atlieka AB ESO rangovai. Grafiko forma ir reikalavimai pateikiami LITGRID AB ir AB ESO elektrotechnikos darbuotojų tarpusavio santykių nuostatuose (2016.09.15). Žr. http://www.litgrid.eu/index.php/tinklo-pletra/standartiniai-techniniai-reikalavimai/atjungimu-grafiku-formos/3843 .

Iki kiekvienos techninio vertinimo komisijos, rangovas parengia ir suderina su LITGRID AB naujai sumontuotų įrenginių RAA operatyvinės priežiūros instrukcijas bei naujai įjungiamų įrenginių įjungimo programą.

Įjungimo programa suderinama, kai patvirtinamos RAA operatyvinės priežiūros instrukcijos, bei principinės ir/ar operatyvinės schemos. Įjungimo programos derinimui su LITGRID AB, priklausomai nuo jos apimties, detaliam „Darbų-atjungimų“ grafike Rangovas turi nusimatyti ne mažiau kaip 5d.d. – 10d.d.

Iki objekto statybos užbaigimo komisijos rangovas parengia ir suderina su PSO tipinius perjungimo lapelius, organizuoja automatizuotų tipinių perjungimo lapelių testavimą su PSO DVS. Tipinių perjungimo lapelių apimtys – iki 18 (aštuoniolikos) automatizuotų programų. Lapelių sąrašas derinamas su LITGRID AB atskirai.

Tipiniai perjungimo lapeliai ar programos suderinami, kai patvirtinama RAA operatyvinės priežiūros instrukcija, bei principinės ir/ar operatyvinės schemos. Tipinių lapelių derinimui su LITGRID

AB, priklausomai nuo jos apimties, detaliam „Darbų-atjungimų“ grafike Rangovas turi nusimatyti ne mažiau kaip 5 d.d. (~18 lapelių - 5d.d.). Tipinius lapelius ar programas rengti ar derinti galima po įjungimo programos sudarymo ir patvirtinimo.

Automatizuotų tipinių lapelių sudarymas galimas tik turint patvirtintus tipinius lapelius ar programas. Jų suvedimui į Dispečerinio valdymo sistemą ir parengimui testuoti (18 vienetų) detaliam „Darbų-atjungimų“ grafike Rangovas turi numatyti ne mažiau kaip 2 savaites. Testavimas atliekamas per 1-3 darbo dienas ir priklauso nuo tinklo režimų (ar bus galimi atjungimai).

Apšvietimas ir įžeminimas

Apšvietimas ant naujai projektuojamos ugniai atsparios pertvaros įrengti neplanuojamas.

Įžemintos turi būti visos metalinės įrenginių dalys, kuriose pažeidus izoliaciją gali atsirasti įtampa pavojinga aptarnaujančiam personalui. Įžeminamos detalės turi būti prijungtos prie esamo įžeminimo kontūro.

Įžeminimui naudojami elementai turi būti patikimai sujungti. Įžeminimo laidininkai turi būti apsaugoti nuo korozijos. Įžeminimo laidininkai sankirtose su kabeliais, vamzdynais ar kitais tiesiniais, taip pat įvadų į pastatus ir patalpas vietose, kur jie gali būti mechaniškai pažeisti, turi būti apsaugoti.

Įžeminimo laidininkai, pakloti grunte, turi būti sujungiami atliekant suvirinimą elektrolankiniu būdu, suvirinimo vietą padengiant skystu aerozoliniu cinku. Įžeminimo laidininkai prie įžeminamų įrenginių dalių matomose vietose turi būti prijungti varžtais. Varžtais sujungti kontaktai turi būti apsaugoti nuo korozijos ir atsipalaidavimo.

Atstojamoji Perdavimo tinklo skirstyklos dalies įžeminimo kontūro varža bet kuriuo metu laiku neturi viršyti 0,5 Ω.

Pastotės išorės įžeminimo kontūras įrengtas 0,7 m gylyje iš 30x4 mm plieno juostos ir ∅14,2 mm įžeminimo elektrodų. Įžeminimo elektrodas į gruntą įkalamas dalimis po 1,5 m. Juosta prie elektrodo suvirinama elektrolankiniu būdu.

Žaibosauga

Projektuojama autotransformatorių ugniai atspari pertvara patenka į Jonavos pastotės žaibosaugos apsaugą. Papildomos apsaugos priemonės su šiuo projektu neįrengiamos.

Konstrukcinė dalis

Projektuojama autotransformatorių ugniai atspari pertvara konstrukcinių požiūriu:

1. Atstumas nuo transformatorių: tarp atvirai pastatytų transformatorių technologinės aikštelės ir pertvaros bus atstumas: nuo pertvaros iki AT-1 duobės - 4,3m, o nuo pertvaros iki AT-2 duobės – 8,2m.
2. Skiriamųjų pertvarų (ugniasienių) reikalavimai: ugniai atsparumo riba: projektuojama pertvara turi ugniai atsparumo ribą ne mažesnę kaip REI 90.
3. Matmenys: Pertvaros plotis projektuojamas ne mažesnis kaip technologinės aikštelės plotis, o aukštis – ne mažesnis kaip aukštosios AT1/AT-2 įtampos įvadų aukštis.
4. Sienelės konstrukcija: Armuoto gelžbetonio konstrukcija ne mažesnio kaip 30 cm. storio.
5. Vieta sklype: Pertvaros statomos už AT-1/AT-2 technologinės aikštelės ribų.
6. Ugniai atspari sienelė papildomai padengiama akustinėmis medžiagomis, siekiant mažinti

triukšmo atspindius.

9. BENDROJI TECHNINĖ SPECIFIKACIJA

9.1. PROJEKTO ĮGYVENDINIMAS

Projektas parengtas pagal statybos techninio reglamento STR 1.04.04:2017 „Statinio projektavimas, projekto ekspertizė“ reikalavimus. Šiame projekte pateiktos medžiagos pagrindu gali būti vykdomas Jonavos TP statyba šiais etapais:

- paruošiamas projektas;
- gaunamas statybą leidžiantis dokumentas;
- paruošiamas techninis - darbo projektas;
- vykdoma statyba ir montavimas;
- atliekami suderinimai su valstybinėmis institucijomis;
- Rangovas Užsakovui (t.y. LITGRID AB) perduoda galutinę techninę dokumentaciją;
- Statytojo įgaliotas asmuo įformina statybos užbaigimą;
- statiniai registruojami VĮ Registrų centras duomenų bazėje;

Rangovas privalo būti Lietuvos Respublikoje atestuota įmonė, t.y. turėti Lietuvos Respublikos Aplinkos ministerijos atestatą ir Lietuvos Respublikos Valstybinės energetikos inspekcijos prie Ūkio ministerijos leidimą vykdyti montavimo, paleidimo ir derinimo darbus 330 kV įtampos elektros tinkle, relinės apsaugos ir automatikos įrenginiuose. Statyba vykdoma pagal projekto pagrindinių įrenginių techninių specifikacijų bei sąnaudų kiekių žiniaraščių reikalavimus.

Prieš pradedant kasinėjimo darbus, Rangovas privalo aptverti kasinėjamą zoną bei imtis kitų saugumo priemonių, kad nesukelti pavojaus tretiesiem asmenims. Darbo vietoje higienos sąlygoms užtikrinti, turi būti įrengtas laikinas biotualetas, kuris išgabenamas iš statybos objekto pasibaigus statybos darbams.

Statybos darbams vadovauti Rangovas privalo paskirti statybos darbų vadovą. Statinio statybos vadovas – tai statybos inžinierius, kuris, atstovaudamas statinio statybos Rangovui ir įgyvendindamas statinio projektą nuo statybos pradžios iki deklaracijos apie statybos užbaigimą pasirašymo dienos, vadovauja bendriesiems statybos darbams, koordinuoja statinio specialiųjų statybos darbų vykdymą bei šių darbų vadovų veiklą ir pagal kompetenciją atsako už pastatyto statinio normatyvinę kokybę. Jeigu vieno statybos darbų vadovo kompetencijos nepakanka visiems vykdomiems darbams atlikti, Rangovas turi paskirti specialiųjų darbų vadovą ar kelis vadovus. Statybos specialiųjų darbų vadovas – tai statybos inžinierius, kuris, atstovaudamas Rangovui ir įgyvendindamas statinio projektą nuo statybos pradžios iki deklaracijos apie statybos užbaigimą pasirašymo dienos, vadovauja tam tikriems specialiesiems statybos darbams, būdamas techniniais klausimais pavaldus statinio statybos vadovui, pagal

kompetenciją atsako už pastatyto statinio normatyvinę kokybę. Vadovauti nesudėtingo statinio statybai turi teisę neatestuoti statybos darbų vadovai ir specialiųjų darbų vadovai.

Per Užsakovo nustatytą sutartyje laiką Rangovas atlieka statybos darbus ir pateikia galutinę informaciją: visų dalių darbo projekto bylas su galutiniais brėžiniais, pateiktų įrenginių faktinius gabaritinius bei tvirtinimo matmenų brėžinius, svorius ir pagrindinius reikalavimus pakrovimui, iškrovimui ir montavimui, siūlomų įrenginių ir įtaisų montavimo instrukcijas ir vartotojo vadovus, programinės įrangos ir jos funkcijų aprašymus, telekomunikacijų, informacijos surinkimo ir perdavimo įrenginių ir jų funkcijų aprašymus, pirminių įrenginių pavarų tipus, principines ir montažines schemas, bei konstrukcinius brėžinius, relinės apsaugos ir automatikos principines veikimo ir gnybtynų montažines, bei kabelių tiesimo schemas.

9.2. STATYBOS PARUOŠIMO IR ORGANIZAVIMO SPRENDIMAI

Statybos darbai bus vykdomi dalinai atjungiant įrenginius. Darbai bus vykdomi šalia veikiančių įrenginių, todėl statybą numatoma vykdyti atskirais etapais. Etapai detalizuoti aiškinamąjame rašte.

9.3. DOKUMENTACIJOS PARUOŠIMAS

.

Ruošiant darbo projektą papildomus geologinius tyrinėjimus, archeologinius tyrinėjimus ir ar kitoko pobūdžio tyrimus atlikti nereikia. Visi pagrindiniai techniniai sprendiniai yra priimti projekto stadijoje.

Projektavimo darbų Rangovu (darbo projekto ruošėju) turi būti įmonė:

1. Registruota Lietuvos Respublikoje.
2. Turinti Lietuvos Respublikos Aplinkos ministerijos išduotą atestatą, leidžiantį ruošti neypatingos svarbos statinių sklypo plano, statybinių konstrukcijų projektavimo darbų sritis.
3. Turinti Lietuvos Respublikos Aplinkos ministerijos atestuotus projekto vadovus sklypo plano, statybinių konstrukcijų projekto dalių vadovus (ne mažiau kaip po vieną atskirą atestuotą specialistą kiekvienoje projektavimo srityje).
4. Turinti patirtį projektuojant 330/110/10kV įtampos pastotes Lietuvos Respublikoje.
5. Projektavimo veiklą vykdanti pagal ISO 9001 kokybės vadybos principus.

Techninis - darbo projektas turi būti ruošiamas šioms projekto dalims, kuriose detalizuojami pagrindiniai projekto sprendiniai:

1. Sklypo plano ir konstrukcinės dalies darbo projektas. Šioje dalyje turi būti detalizuoti projekto sprendiniai – detalizuoti sklypo sutvarkymo sprendiniai, pateikti konkretūs įrengimų išdėstymo ir pastatymo brėžiniai.

Paruoštas darbo projektas privalo atitikti STR 1.04.04:2017 „Statinio projektavimas, projekto ekspertizė“, pateiktus reikalavimus atskiroms projekto dalims. Techninis drbo projektas gali būti pateiktas kaip vientisas dokumentas arba atskirais sprendiniais skirtingu laiku pagal statytojo (užsakovo), projektuotojo ir rangovo suderintą kalendorinį grafiką. Kiekvienai daliai išleidžiama viena arba kelios bylos. Bylų sudėtį ir apimtį apibrėžia darbo projekto ruošimo pradžioje projekto vadovas (jei yra būtinybė kartu pasitelkdamas projekto dalies vadovus). Viena kopija pateikiama Užsakovo paskirtiems techniniams prižiūrėtojams, viena kopija – Užsakovo archyvui, likusi viena kopija – Rangovo paskirtam statybos darbų vadovui.

Pabaigus pastotės statybos darbus (kiekvieno statybos etapo pabaigoje), Rangovas privalo padaryti išpildomąją geodezinę nuotrauką ir ją pateikti Užsakovui.

Užbaigus visos pastotės statybos darbus, Rangovas privalo ant darbo projekto bylos brėžinių uždėti štampus „TAIP PASTATYTA“. Kiekvienas brėžinys pasirašant darbų vadovui patvirtinamas, kad buvo įvykdytas pagal jame nurodytus sprendinius.

Darbų eigoje, jeigu Rangovui nepavyksta išpildyti projektuotojo pateiktų sprendinių arba norint pasiūlyti racionalesnius sprendinius, Rangovo paskirtam darbų vadovui būtina kreiptis į Užsakovo paskirtą techninį prižiūrėtoją ir projekto dalies vadovą. Jiems pritarus, pakeitimai užfiksuojami objekto statybos žurnale ir tuomet gali būti įgyvendinti.

Konkrečių darbų vykdymui reikalingų medžiagų techniniai parametrai pateikiami darbo projekto bylose. Rangovas privalo pateikti įrangą ir nupirkti medžiagas atitinkančias darbo projekto technines specifikacijas. Jeigu darbo projekte nurodytų medžiagų ar įrengimų Rangovas nupirkti negali, jis turi teisę, gavęs Projektuotojo ir Techninio prižiūrėtojo pritarimą pakeisti kitomis su analogiškomis techninėmis charakteritikomis tenkinančiomis technines specifikacijas arba geresnėmis.

Pabaigus statybos darbus, darbo projekto elektroninė versija (kompiuterinėje laikmenoje CD diske) pateikiama Užsakovui.

9.4. TRUMPA STATYBOS DARBŲ TECHNOLOGIJA

Technologiniai sprendiniai

Montuojant įrenginius būtina išlaikyti jų vertikalumą.

Užtikrinant statybininkų ir montuotojų saugumą nuo elektros įtampos, galinčios atsirasti ant metalinių įrenginių korpusų ir jų metalinių atramų, o taip pat nuo žingsnio įtampos poveikio, įrengiamas ir panaudojamas įžeminimo kontūras įžeminant visas metalines dalis.

Planinis sprendimas

Statybai skirtas sklypo plotas planiruojamas pagal technologinius reikalavimus, maksimaliai prisitaikant prie esamo žemės paviršiaus lygio.

Paviršinis vanduo nuo teritorijos pašalinamas atviruoju būdu, išnaudojant aikštelės nuolydį.

Teritorijos sutvarkymas

Statybai skirtas sklypo plotas planiruojamas pagal technologinius reikalavimus.

Baigus statybos darbus atstatomos esamos dangos į pradinę padėtį.

Privažiavimo bei vidaus keliai naudojami esami. Jeigu statybos metu pažeidžiama asfaltbetonio danga, Rangovas, užbaigės statybos darbus, ją privalo sutvarkyti.

AZ ir jos reglamentas

Elektros tinklų apsaugos zonos nustatomos:

- transformatorinių pastotėse - iki tvoros ribos;

- Projektuojami statiniai projektuojami skirstyklos teritorijoje ir yra pastotės apsaugos zonos ribose.

9.5. STATYBOS PAGRINDINIAI MECHANIZMAI

Eil. Nr.	Statybinių mechanizmų pavadinimai	Markė	Našumas	Atliekamų darbų aprašymas
1.	Dyzelinis tankintojas 200kg svorio	Mechanizmo arba mašinos markę parenka kiekvienas Rangovas individualiai	25m^3 per pamainą	Grunto sutankinimo darbai
2.	Dyzelinis siurblys 13AJ galingumo		120m^3/h	Vandens atsiurbimas iš duobių ir griovių
3.	Savaeigis plentvolis		50 000m^3 per metus	Grunto tankinimo darbai
4.	Kompresoriai		5 m^3/h	Suspausto oro gamyba
			200 l/min.	
5.	Giluminiai vibratoriai		2.3kW`	Betono sutankinimas klojiniuose
6.	Plokštiniai vibratoriai		20 m^3/h	Betono paviršiaus sutankinimas
7.	Suvirinimo transformatorius		18kW	Suvirinimo darbai
9.	Automobilis su hidrauliniu manipuliatoriumi		Kėlimo galia iki 4t, strėlė 7m	Pakrovimo – iškrovimo darbai
10.	Automobilis kranas su 7,35m ilgio strėle		7 500t per metus	Iškrovimo – montavimo darbai
11.	Specialus ratinis kranas su 30m ilgio periskopine strėle, esant 13-16m siekiui		4 800t per metus	Bokštų ir namuko montavimo darbai
12.	Autosavivarčiai 10tonų keliamos galios		80-160t per pamainą	Statybinių medžiagų atvežimas, statybinio laužo išvežimas

Pastaba: paslaugos Rangovas gali naudoti analogiškus kitus mechanizmus ir mašinas.

Reikalavimai statybos įrangai ir transporto priemonėms bei jų naudojimui išdėstyti šiuose Darbuotojų saugos ir sveikatos taisyklėse ir nuostatose, kurių privaloma laikytis:

- Saugos ir sveikatos taisyklės statyboje DT 5-00 V.Ž. 2001, Nr.3-74;
- Kėlimo kranų naudojimo taisyklės V.Ž. 2010, Nr.112-5717;
- Statybinių keltuvų naudojimo ir priežiūros taisyklės V.Ž. 2010, Nr.3-128;
- Darbo įrenginių naudojimo bendrieji nuostatai V.Ž. 2000, Nr.3-88;
- Darbuotojų saugos ir sveikatos reikalavimai tvarkant krovinius rankomis V.Ž. 2006, Nr.116-4417;

- Darbuotojų apsaugos nuo triukšmo keliamos rizikos nuostatai V.Ž. 2005, Nr.53-1804;
- Kelių transporto priemonių valstybinės techninės apžiūros atlikimo taisyklės“ V.Ž. 2009, Nr.49-1997;
- Kelių transporto priemonių techninės būklės kontrolės Lietuvos Respublikos keliuose taisyklės V.Ž. 2005, Nr.49-1627;
- Transporto priemonių pakartotinio naudojimo, perdirbimo ir atnaujinimo tipo patvirtinimo taisyklės 2006, Nr.123-4663; V.Ž. 2010, Nr.6-284;
- Krovinių, vežamų kelių transporto priemonėmis, išdėstymo ir tvirtinimo taisyklės V.Ž. 2008, Nr.24-876;
- Dirbant veikiančiuose elektros įrenginiuose privaloma vadovautis “Elektrinių ir elektros tinklų eksploatavimo taisyklėmis”, “Energetikos objektų priešgaisrinės saugos taisyklėmis” PST–08–99 bei “ Elektros įrenginių eksploatavimo saugos taisyklėmis“.

9.6. STATYBOS RESURSAI

Laikini elektros inžineriniai tinklai

Dėl laikino elektros prijungimo statybos darbams vykdyti, rangovas kreipiasi į AB ESO prisijungimo sąlygoms gauti. Laikini elektros tinklai reikalingi statybvietės apšvietimui, laikinoms buitinėms patalpos, įvairių įrankių ir mechanizmų pajungimui bei kitiems statyboms darbams, kurie reikalauja elektros resursų.

Laikinas aprūpinimas elektros energija

Laikinieji elektros tinklai įrengiami taip, kad aprūpintų visus vartotojus elektros energija, garantuotų pastovų jos tiekimą, o jos nuostoliai ir įrengimo išlaidos būtų kuo mažesnės. Laikinųjų elektros tinklų prisijungimas atliekamas pagal elektros tinklų eksploatuojančios įmonės nurodymus ir reikalavimus.

Statybos aikštelė aprūpinama 0,4 kV elektra, atvedus laikiną elektros liniją. Laikina elektros linija prijungiama prie laikinos įvadinės apskaitos spintos ĮAS. Nuo ĮAS elektros energija vartotojams gaunama pravedus elektros tiekimo tinklą, pastatant elektros paskirstymo spintas.

Statybvietė aprūpinama 380/230V įtampos kintamąja elektros energija (380V elektros varikliams ir kitiems elektros jėgos įrenginiams, 230V - apšvietimui, elektriniams įrankiams).

Laikinus elektros tinklus įrengti vadovaujantis Lietuvos Respublikos energetikos ministro patvirtintu 2012 m. vasario 3 d. įsakymu Nr. 1-22 „Elektros įrenginių įrengimo bendrosios taisyklės“.

Nesant galimybės pasijungti į esamus elektros tinklus galima naudoti benzininius ar dyzelinius elektros generatorius.

Laikinas vandentiekis

Statybvietėje, statybos darbų metu geriamos kokybės vandenį numatoma tiekti sufasuotą plastikiniuose buteliuose. Statybos poreikiams naudojamas pastotės esamas vandentiekis.

Nuotekos

Statybos laikotarpiui naudojamas mobilus biotualetas.

Nuotekos iš prausyklų nuvedamos į autonominius sanitarinius mazgus, kurie reguliariai ištuštinami.

Ryšio priemonės

Statybininkai ryšį su savo bendrove ir kitais abonentais palaikys mobiliaisiais telefonais.

Reikalavimai statybos įrangai ir transporto priemonėms

Statybos įranga turi būti techniškai tvarkinga. Degalų ir tepalų nutekėjimas ir patekimas į gruntą neleistinas. Lauko įrangos skleidžiamas garso galios lygis turi neviršyti STR 2.01.08:2003 „Lauko sąlygomis naudojamos įrangos į aplinką skleidžiamo triukšmo valdymas“. Kėlimo įranga sertifikuota. Prieš keliant sunkius gaminius įranga ir mechanizmai testuojami. Su statybine įranga dirba tik apmokyti ar atestuoti (jei reikalaujama) darbininkai.

Statyboje naudojamų potencialiai pavojingų įrenginių techninė būklė tikrinama vadovaujantis „LR Potencialiai pavojingų įrenginių priežiūros įstatymas“ įsak. Nr. I-1324(1996-05-02).

Statybos - montavimo darbų trukmės grafikas

Statybos – montavimo darbų trukmė numatyta Statytojo ir Vykdytojo sutartimi.

Rangovas privalo sudaryti kalendorinį statybos darbų atlikimo grafiką ir paskaičiuoti energetinius (vandens, elektros energijos) poreikius, reikalingus statybos darbų atlikimui.

Prieš pradedant darbus būtina suderinti darbų vykdymo grafiką su LITGRID AB.

9.7. STATYBOS PLANAS

Šalia statybos aikštelės nėra gyvenamų namų, todėl statybos darbai gali būti vykdomi bet kokiu paros metu.

Rangovo naudojami statybiniai mechanizmai privalo dirbti su gerai sureguliuotais varikliais ir jų keliamas triukšmas neviršyti leidžiamo higienos normų triukšmo.

Statybos darbų metu grunto teršimas nenumatomas. Užbaigus statybos bei inžinierinių komunikacijų klojimo darbus, bus atstatyta esama padėtis: atstatyti keliai, išskaidytas derlingas dirvožemio sluoksnis, apsėjama žole. Paviršinis vanduo nubėga suplaniruoto paviršiaus nuolydžiui. Taip bus ir statybos metu.

Pastotė statoma laikantis Lietuvos Respublikos galiojančių normatyvinių aktų, išlaikyti visi reikalingi atstumai iki gyvenamųjų namų, siekiant apsaugoti gyventojus nuo žalingo elektrinio lauko ir triukšmo poveikio.

Projektas numato visų veikiančių elektros įrenginių ir konstrukcijų, kurios yra fiziškai susidėvėję ir morališkai pasenę, keitimą naujais, nesukeliančiais pavojaus aplinkai.

Elektros įrenginiai ir elektros perdavimo kabelių linijos į aplinkos orą neišskiria ir neišmeta teršalų. Nebus aplinkos teršimo nei statybos eigoje, nei užbaigus statybos darbus.

Statyba vykdoma esamoje teritorijoje be papildomai išsinuomojamo žemės sklypo.

Dėl statybos darbų jokio autotransporto eismo keliuose sustabdymo nebus.

Rangovas parengia išsamų darbų vykdymo planą grafiką. Plane numato reikalingų atjungimų sekas, kurios yra būtinos vykdyti statybos montavimo darbus. Sudaro sutartis įrenginių ir konstrukcijų bei statybinių medžiagų savalaikiam tiekimui. Įvertina savo galimybes ir jam nebūdingų darbų atlikimui pasirenka Subrangovus, turinčius reikiamą kvalifikaciją ir patyrimą. Pasirašo su jais darbų atlikimo sutartis. Parengtą darbų vykdymo planą suderina su Statytoju. Rangovas privalo laikytis teisės aktų, išvardintų šiame projekte reikalavimų.

Statybos Rangovai ir Subrangovai, bendrųjų ir specialiųjų darbų vadovai, specialistai ir kiti statybos darbuotojai turi atitikti kvalifikacinius reikalavimus darbuotojų saugos ir sveikatos klausimais, pagal Darbuotojų saugos ir sveikatos įstatymo reikalavimus.

Statybos Rangovai ir Subrangovai, bendrųjų ir specialiųjų darbų vadovai turi užtikrinti reikalavimus aukštalipiams: atliekant darbus aukštyje virš 5m nuo žemės (perdenginio) yra leidžiama dirbti tik darbininkams ir darbuotojams turintiems aukštalipio pažymėjimus. Darbams atliekamiems aukštumoje turi vadovauti įgaliotas atestuotas darbuotojas turintis aukštalipio darbų vadovo atestatą.

Statybos produktai, įranga turi turėti atitikties sertifikatus. Reikalavimai konkrečiam statybos produktui arba įrangai yra surašyti atitinkamoje techninio projekto dalyje, kurioje šie produktai arba įranga yra suprojektuoti, pvz. konstrukcijų, sklypo plano, elektrotechnikos ir t.t.

Montuojami įrenginiai privalo atitikti techninėse specifikacijose jiems keliamus reikalavimus ir turėti jų kokybę įrodančius atitikties sertifikatus, atitikties deklaracijas. Technines specifikacijas įrenginiams žiūr. atitinkamose techninio projekto dalyse.

Statybos produktai, įranga, gaminiai ir medžiagos, gabenami ir saugojami laikantis gamintojo nurodymų, techninių specifikacijų ir teisės aktų reikalavimų.

Objekte nėra nenaudotinų medžiagų.

Rangovas ne vėliau kaip prieš 10 kalendorinių dienų iki statybos darbų pradžios pateikia Valstybinės darbo inspekcijos teritoriniam skyriui išankstinį nustatytos formos pranešimą apie statybos pradžią.

Išankstinis pranešimas apie statybos pradžią statybvietėje turi būti iškabintas (paskelbtas) matomoje vietoje (stende su informacija statomą statinį) ir prireikus tikslinamas apie tai pranešant Valstybinės darbo inspekcijos teritoriniam skyriui.

Įmonės vadovas ir statybos darbų vadovas pasirašo aktą–leidimą statybos darbams vykdyti veikiančioje įmonėje, bei paskiras–leidimus darbų atlikimui pavojingų arba kenksmingų veiksnių veikimo zonoje. Darbuotojai dirbantys šiose zonose instruktuojami, suderinamos darbų saugos priemonės, jie pasirašo paskirose–leidimuose.

Rangovas paskiria vieną arba kelis saugos ir sveikatos koordinatorius, kurie turi užtikrinti, kad statinio projekte būtų numatyti darbuotojų saugos ir sveikatos reikalavimai, ir statybos metu privalo koordinuoti ir kontroliuoti norminiuose teisės aktuose nustatytų darbuotojų saugos ir sveikatos reikalavimų įgyvendinimą.

Statinio projektavimo saugos ir sveikatos darbe koordinatoriumi skiriamas asmuo teises aktų tvarka įgijęs teisę eiti šias pareigas.

Statinio statybos saugos ir sveikatos darbe koordinatoriumi skiriamas asmuo teises aktų tvarka įgijęs teisę eiti šias pareigas.

Statinio projektavimo ir statinio statybos saugos ir sveikatos darbe koordinatorius privalo užtikrinti, kad visuose statinio projektavimo ir statybos etapuose būtų įvertinti nelaimingų atsitikimų darbe ir profesinių ligų prevencijos principai bei darbuotojų saugos ir sveikatos norminių teisės aktų reikalavimai.

Darbdavys turi užtikrinti, kad bet kuriuo metu galėtų būti suteikta pirmoji pagalba. Darbuotojai turi būti apmokyti suteikti pirmąją pagalbą nukentėjusiajam. Darbuotojas, kuris įvykus nelaimingam atsitikimui buvo sužeistas arba staigiai susirgo, turi būti nedelsiant nugabentas į medicinos įstaigą. Pirmosios pagalbos vaistinėlė turi būti buitinėse statybininkų patalpose ir netoli darbo vietos. Statybininkų patalpose matomose vietose aiškiai turi būti nurodyti gelbėjimo tarnybų telefono numeriai ir adresai.

Buitinėse patalpose turi būti sudarytos sąlygos persirengti, pastatytos drabužių saugojimo spintelės. Statybvietėse darbuotojams turi būti sudarytos galimybės tinkamomis sąlygomis pavalgyti. Buitinėse patalpose ir netoli darbo vietų darbuotojai privalo būti aprūpinti geriamuoju vandeniu.

Darbai, susiję su konkrečiais pavojais darbuotojų saugai ir sveikatai statybvietėje:

Darbai, keliantys darbuotojams užgriuvimo, nuskendimo arba kritimo pavojų, kurio rizika padidėja dėl statybos pobūdžio, darbo metodų arba aplinkos sąlygų darbo vietoje arba statybvietėje.

Darbai arti aukštos įtampos tinklų (laidų).

Surenkamųjų sunkių elementų montavimas ir išardymas.

Pastotės teritorija yra pilnai aptverta. Statybos darbai bus vykdomi etapais. Statybos metu pastotės teritorijos zona, kurioje bus vykdomi statybos darbai, turės būti atitverta nuo likusios pastotės teritorijos, kurioje statybos darbai nevykdomi. Statybos darbų zonoje elektros įrenginiai atjungiami nuo įtampos prieš pradedant statybos darbus.

Dirbant veikiančiuose elektros įrenginiuose privaloma vadovautis “Elektrinių ir elektros tinklų eksploatavimo taisyklėmis”, “Energetikos objektų priešgaisrinės saugos taisyklėmis” PST–08–99 bei “Elektros įrenginių eksploatavimo saugos taisyklėmis“ .

Objekte nevykdomi suvirinimo ir metalo pjaustymo darbai. Visos metalinės konstrukcijos yra surenkamos gamykloje. Statybos aikštelėje metalinės konstrukcijos montuojamos varžtais.

9.8. INSTRUMENTINĖS KOKYBĖS KONTROLĖS METODAI

Statybos metu statybinė organizacija privalo vykdyti SMD geodezinę kontrolę, kurią sudaro:

1. geodezinis (instrumentinis) statinių ir inžinerinių komunikacijų faktinės padėtis plane ir pagal aukštį tikrinamas jų montavimo metu.
2. geodezinė nuotrauka, kurioje užfiksuota statinių ir inžinerinių komunikacijų faktinės padėtis plane ir pagal aukštį, atlikus jų montavimą.

Geodezinė (instrumentinė) kontrolė vykdoma visoms požeminėms ir antžeminėmis konstrukcijomis. Faktinė konstrukcijų padėtis plane ir pagal aukštį,jų vertikalumas, horizontalumas arba duotas nukrypimo kampas, plokštumų sutapimas, taip pat įdėtinių detalių įėjimo vieta ir jų padėtis statybinės organizacijos turi būti kontroliuojama visuose statybos etapuose:

a) statinių padėties kontrolė turi būti atliekama tiesiogiai matuojant atstumus tarp jų ašių, o po galutinio sutvirtinimo papildomai tarp susikertančių plokštumų, panaudojant kalibruotas metalines ruletes arba spec.šablonus,

b) statinių aukščių kontrolė atliekama panaudojant geodezinį niveliavimą, panaudojant nivelyrą.

c) statinių dalių ir konstrukcijų vertikalumo kontrolė, esant aukščiui iki 5m vykdoma panaudojant mechaninį arba liniuotą svambalą, o esant aukščiui iki 20m – panaudojant teodolitą.

Vykdant geodezinę SMD darbų atlikimo kontrolę – nukrypimai galis būti ne didesni 0.2 nukrypimų dydžio, kuriuos numato statybinės normos ir taisyklės, valstybiniai standartai.

Statybos darbų kontrolės metu turi būti tikrinamos medžiagos ir konstrukcijos, naudojamos statybos – montavimo darbuose.

Ši kontrolė atliekama laboratorijose. Laboratorijoje atliekami konstrukcijų išbandymai, patikrinama betono ir skiedinio kokybė. Darbų vykdytojas arba meistras turi vizualiai patikrinti konstrukcijas bei medžiagas, atvežtas į statybos aikštelę, pagal darbo brėžinius, technines sąlygas bei standartus.

Šiuo metu statybos darbų kokybė tikrinama fizikiniais neardomaisiais metodais- impulsiniais ultragarsiniais radiometriniais (radioizotopiniais), mechaniniais neardomaisiais magnetiniais, elektromagnetiniais.

Fizikiniai neardomieji metodai yra pažangesni ir vis plačiau naudojami. Šiais metodais dažnai nustatomas atskirų konstrukcijų, medžiagų, pastato dalių stiprumas, kokybė.

Impulsinis ultragarsinis metodas pagristas ultragarso bangų(didesnio kaip 20kHz dažnio) sklidimo greičio matavimu kietajame kūne. Bangų sklidimo greitis apibūdina tiriamosios medžiagos fizines ir mechanines savybes.

Ultragarso impulsui išgauti ir jo sklidimo greičiui matuoti naudojami ultratrumpųjų bangų aparatai.bandant konstrukcijas ultragarso leidžiami skersai, įstrižai bei išilgai.

Radiometrinis metodas pagrįstas radioaktyviųjų medžiagų sukeltų gama spindulių energijos skverbimosi galimybe. Gama spinduliai fiksuojami fotojuostoje, kur matyti spinduliuotės intensyvumo kitimas priklausomai nuo konstrukcijos tankio bei spinduliavimo laiko. Šiuo metodu nustatomas iki 18cm storio g/b elementų armatūros korozijos laipsnis, medžiagų tankis intervale nuo 600 iki 2500kg/m^3.

Mechaniniai neardomieji metodai grindžiami kietojo kūno tampriojo atšokimo principu, taip nustatomas statyboje betono paviršiaus kietumas pagal gautos įdubos koreliaciją – jo stiprumas gniuždant.

Magnetinių, elektromagnetinių metodų prasme ta, kad įmagnetintame metale, turinčiame porų, plyšių intarpų, magnetinių jėgų linijos išsikraipo. Šių linijų išsikraipymo fiksavimas ir sudaro metodo pagrindą. Taip nustatomas armatūros skersmuo, įtempimų dydžiai.

Aparatus turi statybinės laboratorijos. Į statybos aikštelę jie atvežami mikroautobusais.

9.9. GAISRINĖ SAUGA IR SAUGUMO TECHNIKA STATYBOJE

Statyboje būtina vadovautis priešgaisrinio saugumo taisyklėmis.

Darbo vietose ir šalia jų gali būti sandėliuojamos tik toks degių ir savaiminio įsiliepsnojimo medžiagų kiekis, kuris reikalingas konkretiems darbams vykdyti.

Gaisro gesinimo priemonės turi būti tinkamos ir visada parengtos naudoti. Visos gaisro gesinimo priemonės turi turėti jų naudojimo instrukcijas. Visi darbuotojai turi būti apmokyti naudotis gaisrų gesinimo priemonėmis. Mokymas turi būti periodiškai kartojamas.

Ugnies gesinimo korpusas turi būti nudažytas raudonai, o jo ženklinimas privalo atitikti Lietuvos standartų reikalavimus. Draudžiama naudoti gesintuvus, kurie neatitinka LST EN3 standartų serijos reikalavimų ir kurių gesinimo medžiagos galiojimo laikas yra pasibaigęs. Gesintuvų gesinimo medžiagos kiekis ir kokybė tikrinami ne rečiau kaip vieną kartą per dvejus metus. Gaisrą gesinti reikia taip:

- gaisrą gesinti reikia pagal vėjo kryptį;
- degantį paviršių gesinti iš priekio;
- lašantį ar tekantį skystį gesinti iš viršaus į apačią;
- stebėti, kad užgesinus vėl neužsiliepsnotų;
- naudotą gesintuvą nekabinti, bet vėl užpildyti.

Įrengiama laikina pastogė rūkymui, kurioje pastatomos skardinės urnos degtukams su nuorūkom, pastatoma talpa su vandeniu ir dėžė su smėliu.

Darbo vietos organizavimas turi užtikrinti saugų darbą. Statybos-montavimo darbai gali būti vykdomi tik užtikrinus saugaus darbo sąlygas.

Darbininkai, technikai ir inžinieriai, dirbantieji statybos ir montavimo darbus, turi būti atestuoti ir praėję saugumo technikos instruktažą.

Darbininkai, technikai ir inžinieriai, dirbantieji statybos ir montavimo darbus aukštyje turi tenkinti reikalavimus aukštalipiams: atliekant darbus aukštyje virš 5m nuo žemės (perdenginio) yra leidžiama dirbti tik darbininkams ir darbuotojams turintiems aukštalipio pažymėjimus, o darbams atliekamiems aukštumoje turi vadovauti įgaliotas atestuotas darbuotojas turintis aukštalipio darbų vadovo atestatą.

Pastoviai tikrinamos inžinerinių-techninių darbuotojų saugumo technikos žinios, o su nepakankamomis žiniomis neleidžiama vadovauti darbams.

Statybos – montavimo darbai vykdomi pagal DT-5-00 reikalavimus, ypatingą dėmesį atkreipiant į tai, kad:

a) pašaliniai asmenys nepatektų į statybos aikštelę;

b) duobės, grioviai, angos statinių viduje būtų aptveriamos ne žemesnėmis kaip 1m aukščio tvorelėmis;

c) žemės darbai prie esamų inžinerinių komunikacijų būtų vykdomi rankomis, dalyvaujant atitinkamų žinybų atstovams;

d) statybos teritorijoje būtų pažymėti praėjimai, pravažiavimai, įrengtas apšvietimas;

e) būtų įžeminti elektriniai statybos mechanizmai, įrankiai;

f) surenkamų konstrukcijų transportavimas būtų atliekamas pagal saugumo technikos taisyklių reikalavimus;

g) darbo vietos apšvietimas atitiktų normas.

Pastotė statoma esamoje veikiančioje 110 kV skirtyklos dalyje, todėl darbai bus vykdomi dalinai jai veikiant, t.y. dalis įrangos bus išjungta, o dalis veiks ir teritorijos dalis su veikiančia įranga turi būti atitverta signalinėmis juostomis ir pažymėta įspėjamaisiais plakatais.

Ypač atsargiai turi būti vykdomi darbai prie aukštos įtampos įrenginių.

Statybos aikštelėje Rangovas privalo pasirūpinti, kad matomoje vietoje būtų įrengta vaistinėlė su pirmosios pagalbos priemonėmis.

9.10. ATLIEKŲ SUTVARKYMAS

Vykdant statybą susidarys vienkartinės atliekos, kurios turi būti tvarkomos pagal Atliekų tvarkymo taisyklės ir kitus Lietuvoje galiojančius normatyvinius dokumentus. Atliekų surinkimui statybos aikštelėje pastatomi laikini šiukšlių konteineriai. Jų atvežimu ir išvežimu iš objekto turi rūpintis paslaugos Rangovas arba jo pasamdyta atliekų tvarkymo bendrovė.

Statybos darbų metu visos atsiradusios ir susidariusios atliekos atiduodamos atestuotam, įregistruotam atliekų tvarkytojui, su kurio Statytojas arba paslaugos Rangovas turi sudarę sutartis.

9.11. APLINKOS APSAUGA

Atliekos

Statybos metu susidarys vienkartinės statybinės atliekos, kurios turi būti tvarkomos pagal Atliekų tvarkymo taisykles ir kitus Lietuvoje galiojančius normatyvinius dokumentus.

Statybos metu susidariusios atliekos turi būti rūšiuojamos, laikinai saugomos objekte taip, kad neturėtų neigiamo poveikio žmonių sveikatai ir aplinkai, ir po to perduodamos atliekas tvarkančioms įmonėms, registruotoms Vyriausybės ar jos įgaliotos institucijos nustatyta tvarka.

Pavojingos atliekos surenkamos ir saugojamos taroje, paženklintoje atspariomis atmosferos poveikiui etiketėmis. Surinkus alyvų atliekos iš elektros įrenginių atliekų tvarkytojui pareikalavus gali būti tiriamos specialiose laboratorijose ar nėra kenksmingų medžiagų-polichlorintų bifenilų (PCB). Jei nustatoma , kad PCB koncentracija alyvoje viršija 0.005% skysčio svorio (50mg/kg), tai tokių alyvų negalima maišyti su kitomis alyvų atliekomis ir jos perduodamos atliekų tvarkytojui kaip turinčios PBC.

Rangovas savo sąskaita, nepažeidžiant aplinkosaugos reikalavimų, privalo organizuoti ir vykdyti projekto įgyvendinimo metu susidarančių atliekų bei naujai gautų įrenginių pakuotės atliekų surinkimą, rūšiavimą, ženklinimą, laikiną saugojimą ir perdavimą atitinkamiems pagal atliekų rūšį atliekų tvarkytojams, vykdyti atliekų apskaitą ir teikti ataskaitas „Atliekų tvarkymo taisyklių“, „Atliekų susidarymo ir tvarkymo apskaitos ir ataskaitų teikimo taisyklių“ nustatyta tvarka (GPAIS sistemoje).

Atliekų apskaitos dokumentuose turi būti nurodytas statomo objekto pavadinimas ir adresas, jų kopijas pateikti techninę priežiūrą vykdantiems asmenims.

Dirvožemis

Statybai skirtas sklypo plotas planiruojamas pagal technologinius reikalavimus, maksimaliai prisitaikant prie esamo žemės paviršiaus lygio.

Teritorija suplaniruojama su nuolydžiu vandeniui nubėgti. Teritorija, išskirta laikinam naudojimu (statybos metu), baigus statybą privalo būti rekultivuota, tai yra išlyginta, ir atstatyta į pradinę padėtį.

Kraštovaizdis

Statybos darbai vykdomi esamoje pastotėje. Esamas pastotės vaizdas yra pramoninis ir susijęs su elektros energijos perdavimu – atvirieji elektros įrenginiai. Jis nesikeičia.

Medžių pjovimas

Pastotės teritorijoje medžių šalinimas neplanuojamas.

10. STATYBOS DARBŲ TECHNINĖ SPECIFIKACIJA

ŽEMĖS DARBAI

Žemės kasimo ir transportavimo mašinas reikia parinkti pagal dirbamo grunto rūšį, darbų kiekį, atlikimo terminą, pylimo ir iškasų darbo žymes, sutinkamai su vietovės reljefu, klimatinėmis sąlygomis ir paskirstymu pervežamam gruntui sutinkamai su žemės masių balansu.Pylimo grunto storį ir techninio mašinų pravažiavimų skaičių reikia priimti priklausomai nuo grunto rūšies, mašinų tipo, vietinių darbų sąlygų ir patikslinti pagal sutankinimo bandymų rezultatus. Grunto sutankinimo lygis turi būti kontroliuojamas paimant bandymų pavyzdžius. Iškasose gruntą reikia iškasti iki projektinio lygio, neperkasant ir nesuardant pagrindo grunto struktūros. Iškasti gruntą žemiau projektinių altitudžių neleidžiama. Atsitiktinai iškasus iškasų pagrinde žemiau projektinių altitudžių, turi būti užpildoma vienodu kaip pagrindo gruntu su atatinkamu sutankinimu. Gruntas iš iškasų turi būti panaudotas pylimo supylimui, o netinkamas pylimams – išvežamas.

Vykdant žemės darbus žiemos metu, pylimo ir iškasų šlaitų sutvirtinimą reiktų atidėti periodui po žemės atšilimo. Vykdant žemės darbus žiemos metu, reikia: - pylimo pagrindą nuvalyti nuo sniego ir ledo; - neleisti pakliūti sniegui ir ledui į pylimą;

- neleisti pilti į pylimą sušalusio grunto daugiau 40 % nuo bendro grunto tūrio;

- pylimo sutankinimą vykdyti sunkiomis ir lengvomis tankinimo mašinomis priklausomai nuo pylimo supylimo būdo ir aukščio.

Grunto pylimams imti smėlingą žvyrąegrew Sž, vienodos sanklodos, kai Cu < 6 ir smėlį žS. Tankinimo darbus vykdyti 30 cm storio sluoksniais iki standartinio sutankinimo koeficiento K =0,98. Žemės pylimus įrengti pilant gruntą nuo kraštų į vidurį. Žemės sankasa supilama su atsarga dėl pylimo nusėdimo.

Užpilamo grunto charakteristika

Užpylimui naudoti smėlingą gruntą. Granuliometrinė sudėtis:

Frakcijų dydžiai (mm) Grunto svoris %

1) 51 100
2) 19 70-80
3) 4,75 30-80
4) 0,3 10-35
5) 0,075 4,5-12

Gruntas pilamas 0,30 m storio sluoksniais ir kiekvienas sluoksnis sutankinamas iki Dpr =0,98 standartinio sutankinimo koeficiento. Apatiniuose sluoksniuose giliau kaip 2,0 m nuo planiruojamo paviršiaus gali būti pilamas molingas gruntas ir sutankinamas iki Dpr = 0,96.

Atliekama sutankinto grunto geotechninė kontrolė. Visas medžiagas pristato ir darbus atlieka Rangovas.

PAMATŲ ĮRENGIMAS

Bendrieji nurodymai

1. Tose zonose, kuriose pagal projekto brėžinius yra numatyti statiniai, nuimamas viršutinis augalinis sluoksnis, šaknys, augmenija. Šis gruntas turi būti sandėliuojamas. Teritorijose, kur yra esamos požeminės komunikacijos, ypač galios valdymo kabelių kanalai, Rangovui reikia imtis visų atsargumo priemonių dirbant su žemės kasimo įrenginiais. Zonose, kur pažeidimo pavojus yra realus, kasimo darbus reikia atlikti rankomis. Žemės kasimo mašinų panaudojimas šiose zonose galimas tik tų komunikacijų šeimininkams leidus.

2. Vykdant kasimo darbus šalia požeminių įrenginių pamatų, šulinių, kanalų, komunikacijų kelių, reikia juos tvirtinti atitinkamomis laikinosiomis konstrukcijomis arba įrengti klojinius *(įtvarus)*.

3. Tuo atveju, kai Rangovas, atlikdamas požeminius darbus, susiduria su projekto brėžiniuose nenurodytais įrenginiais arba komunikacijomis, privalo nedelsiant informuoti statybos techninę priežiūrą dėl minėtų įrenginių dispozicijos ir jų nurodytais būdais apsaugoti, išlaikyti arba pašalinti minėtus įrenginius arba komunikacijas. Tik tada leidžiama tęsti darbus toje zonoje.

4. Visos žemės darbų zonos turi būti aptvertos ir įrengti įspėjimo ženklai, informuojantys apie tai, jog netoliese yra pavojaus zona.

5. Gruntinio vandens pažeminimas arba pamatų duobės apsauga nuo paviršinio vandens turi užtikrinti pamatų duobės stabilumą ir neleisti pagrindo gruntui dugne išmirkti, šlaitams nuslinkti.

6. Jeigu nurodytame galutiniame iškasimo gylyje randamas netinkamas arba kitoks gruntas nei numatytas pamatų pagrindui, Rangovas turi pranešti statybos techninei priežiūrai ir gauti nurodymus tolimesniam darbų vykdymui.

Pamatų duobės, iškasų kasimas

Iškasų dydis turi būti toks, kad sustačius klojinius ar sumontavus pamatus, atstumas iki duobės krašto apačioje būtų ne mažiau kaip 0,6m. Kasant pamatų duobę šalia esančių statinių, turi būti numatytos techninės priemonės, užtikrinančios esamo statinio stabilumą. Jei naujo statinio pamatai bus gilesni negu esamo, tai pastarojo pamatai turi būti pagilinti arba priimtos kitos techninės priemonės, užtikrinančios esamo statinio stabilumą. Esamą drenažą būtina išsaugoti statant statinius. Persikirtimo vietose su pamatais, darbus vykdyti rankiniu būdu.

Pagrindo paruošimas

Baigus kasimo darbus iki nurodytos altitudės, pagrindas patikrinamas ar nėra silpno, išmirkusio grunto. Tokie gruntai turi būti pašalinti ir užpilami tinkamu gruntu jį sutankinant arba panaudojant betoną, kaip sutankinto grunto pakaitalą. Taip paruošus pagrindą, surašomas dengtų darbų aktas, leidžiantis statyti pamatus. Tais atvejais, kai susidaro žymūs netinkamo pagrindui grunto kiekiai, gali būti ekonomiškiau pagerinti esamo pagrindo statybines charakteristikas. Siūlomi šie metodai: • pagrindo grunto tankinimas (jei pagrindo gruntas tankus);

- atlikti zonos apkrovą, panaudojant laikinus svorius;
- geotechninių audinių panaudojimas;
- atvežtų medžiagų įterpimas.

Užpylimas

Užpylimui naudojamas gruntas turi būti nurodytas projekte. Negalima naudoti gruntų, jei juose yra organinių ar kitokių priemaišų. Draudžiama pilti tankinamąjį gruntą į vandenį. Parinktas tankinimo mechanizmas turi užtikrinti projekte numatytą sutankinto grunto kokybę, bet ne mažiau k>0,95

Gręžininiai pamatai

Apibrėžimas	Gręžininių pamatų ir monolitinio rostverko įrengimas, pamatų pagrindų paruošimas
Pagrindiniai normatyviniai dokumentai ir nuorodos	❑ STR 1.03.01:2000 Statybos produktų sertifikavimas ❑ STR 2.05.04:2003 Poveikiai ir apkrovos ❑ STR 2.01.01(2):1999 Esminiai statinio reikalavimai. Gaisrinė sauga ❑ STR 2.05.05:2005 Betoninių ir gelžbetoninių konstrukcijų projektavimas ❑ STR 2.05.08:2005 Plieninių konstrukcijų projektavimas. Pagrindinės nuostatos ❑ RSN 91-85 Gręžininių pamatų projektavimas ir statyba ❑ LST 1346:1997 Statybinis skiedinys. Bendrieji techniniai reikalavimai

	❑ LST EN 206:2014 Betonas. 1dalis. Techniniai reikalavimai, savybės, gamyba ir atitiktis
Bendrieji nurodymai	Nurodymus techninių specifikacijų taikymui skaityti bendrosiose statinio techninėse specifikacijose. Šios techninės specifikacijos galioja kartu su bendrosiomis techninėmis specifikacijomis ir yra privaloma dokumentacijos dalis. Darbus gali atlikti tik atestuotos firmos ir apmokyti specialistai. Gręžininių pamatų armavimo ir monolitinio rostverko darbo brėžinius, bei jų jungimo mazgų darbo brėžinius pagal konkrečias siūlomas medžiagas paruošia rangovas ir suderina su statytoju ir projektuotoju. Vykdant darbus, laikytis darbo saugos reikalavimų.
Reikalavimai ir nurodymai darbams	1. <u>PARUOŠIAMIEJI DARBAI</u> ❑ Pamatus galima pradėti montuoti, kai atlikti šie darbai: - nutiestos iki pastato požeminės komunikacijos; - įrengti keliai; - suplaniruota aikštelė; - pažymėtos pamatų ašys. ❑ Nukasus augalinį sluoksnį ir išlyginus statybos aikštelę, pažymimos gręžinių vietos. ❑ Pamatų ašių nuokrypos nuo projektinės padėties turi neviršyti ±5 mm. ❑ Jei iš gręžinių išimtą gruntą galima panaudoti pogrindžiui, statybos aikštelės paviršius išlyginamas 10 – 15 cm žemiau grindų apačios, kad gruntą būtų galima paskleisti aikštelėje. 2. <u>GRĘŽINIŲ VYKDYMAS</u> ❑ Gręžinys turi būti rengiamas taip, kad gruntas nuo sienučių nebyrėtų nei iki betonavimo nei betonavimo metu. ❑ Pamatų duobes rekomenduojama pradėti gręžti nuo taškų, ties kuriais gruntas buvo tirtas gręžiniais ar statinio zondavimo būdu. ❑ Gręžiama iki sluoksnio, į kurį turi būti įbetonuotas pamatas. Jei tokio sluoksnio nerandama, gręžimo meistras privalo apie tai įrašyti į žurnalą ir pranešti darbų vykdytojui. Pamatų projekto autorius sprendžia, ką daryti (palikti esamą gylį, gręžinį pagilinti, paplatinti gręžinio dugną ir pan.) ❑ Prieš pradedant gręžti, gręžimo aparatas turi būti tiksliai pastatytas ties būsimos duobės centru. Grąžto ašis turi būti vertikali. ❑ Kad gręžinio sienutės negriūtų naudojami grunte paliekami gelžbetoniniai vamzdžiai arba inventoriniai metaliniai apsauginiai vamzdžiai, kurie užbetonavus gręžinį ištraukiami. ❑ Rieduliai iš gręžinio išimami: - iš bet kurio gylio specialiais griebtuvais; - rankomis, kai gręžinys be apsauginio vamzdžio, o jo gylis ne didesnis kaip 1,5 m; - rankomis, kai gręžinys su apsauginiu vamzdžiu, o jo gylis ne didesnis kaip 2,5 m. ❑ Dideli rieduliai smulkinami arba iškasami. Kai kuriais atvejais projekto autorius specialiu sprendimu gali leisti gręžininį pamatą remti į riedulį. ❑ Įrengus gręžinį, dugne likęs suardytas gruntas turi būti arba išgriebtas, arba sutankintas.

- Į biriuose gruntuose įrengto gręžinio žiotis įstatomas gręžinio skersmens didumo metalinis apsauginis įdėklas.
- Kad į gręžinį nepatektų paviršinio vandens, apie jį suplūkiamas grunto volelis ir gręžinys uždengiamas skydu.
- Jei atstumas tarp dviejų gręžinių centrų mažesnis negu 2Ø, antras gręžinys pradedamas gręžti, kai pirmame gręžinyje betonas yra pasiekęs 25% projektinio stiprumo.
- Sušalęs gruntas pirmiausiai atšildomas. O po to gręžiama įprastiniu būdu.
- Gruntą galima atšildyti elektra arba karštu smėliu.
- Kad gruntas neperšaltų, galima iš anksto jį gręžinių vietose apšiltinti, uždengiant termoizoliacinėmis medžiagomis.
- Žiemą, kol betonas pasieks 80% projektinio stiprumo, gręžiniai uždengiami apšiltintais skydais.
- Laiko tarpas tarp gręžimo pabaigos ir betonavimo pradžios turi būti minimalus ir neviršyti 1 paros.
- Jei pamatas bus betonuojamas ne tuoj pat, rekomenduojama gręžinio iki pat galo negręžti, paliekant grunto sluoksnį, kurį galima pašalinti vienu gręžimo ciklu. Paskutinis gręžimo ciklas atliekamas prieš betonavimą.
- Atskirų gręžinių nuokrypos turi neviršyti 50 mm.
- Gręžinio skersmuo negali būti mažesnis už projektinį daugiau kaip 30 mm ir didesnis už projektinį daugiau kaip 50 mm.
- Gręžinio gylis negali būti didesnis ar mažesnis už projektinį daugiau kaip 100 mm.
- Gręžinio dugne turi būti projekte numatytas gruntas, ir gręžinys į jį įgilinamas ne mažiau kaip 200 mm.
- Gręžinio vertikalios ašies posvyris nuo vertikalės gali būti ne didesnis kaip 0,01 (10 mm 1 metro ilgyje).

3. ARMATŪROS RUOŠIMAS IR KONSTRUKCIJŲ ARMAVIMAS

- Strypai turi būti sulenkiami tiksliai pagal darbo brėžinius. Lenkti mažesniais spinduliais negu nurodyta neleistina.
- Strypai turi būti lenkiami šaltu būdu.
- Strypynų sukonstravimui turi būti naudojami šablonai ir konduktoriai, fiksuojantys strypų projektinę padėtį
- Transportavimo metu tarp armatūros ryšulių turi būti mediniai tarpikliai, o kobinių užkabinimo vietos paženklintos dažais.
- Armatūra turi būti visiškai padengta betonu, o betonas efektyviai sukibęs. Todėl atstumas tarp armatūros strypų turi būti ne mažesnis už strypo skersmenį ir ne mažesnis kaip 20 mm, taip pat ir armuojant dviem eilėmis.
- Reikiamas apsauginio sluoksnio storis fiksuojamas betoniniais, cementiniais arba plastmasiniais padėklais, kurie palieka konstrukcijoje, o reikiami atstumai tarp armatūros strypų ir jų eilių – įspaudžiant plienines armatūros atraižas.
- Armatūros strypai, strypynai ir tinklai pastatyti į vietą suvirinami elektrolankiniu būdu arba išimtinais atvejais surišami minkšta iškaitinta viela.
- Pagal techninius reikalavimus į klojinius sudėtai armatūrai surašomas dengiamų darbų aktas.
- Armatūrinių konstrukcijų leistinų nuokrypių lentelę žiūr.gale.

4. GRĘŽININIŲ PAMATŲ BETONAVIMO DARBŲ VYKDYMAS

- Transportuojant betono mišiniai turi nesustingti, nesisluoksniuoti, neprarasti vienalytiškumo ir projektinio slankumo. Didesniu atstumu mišinys turi būti vežamas automobilinėmis betonmaišėmis, kuriose jis nuolat maišomas.
- Betono mišinys turi būti suklotas ir sutankintas laike 45 min nuo užmaišymo pradžios.
- Pamatą betonuoti rekomenduojama be pertraukų. Pertraukas galima daryti betonuojant pamato stiebą.
- Jei pertrauka viršija 1 val. Siūlės vietoje turi būti įbetonuoti ne mažiau kap 6 armatūros strypai, kurių ilgis 600-900mm, o skersmuo ne mažesnis kaip 12mm.
- Būtina pasiekti, kad betonavimo siūlė nebūtų suteršta.
- Pamato viršus betonuojamas tankinant vibratoriumi.
- Kai oro temperatūra ne žemesnė kaip -15°C, į gręžinį pilamo betono temperatūra turi būti ne žemesnė kaip +10°C, o kai oro temperatūra žemesnė kaip -15°C, tai betono temperatūra ne žemesnė kaip +15°C
- Žiemą, kol betonas pasieks 80% projektinio stiprumo, gręžiniai uždengiami apšiltintais skydais.
- Gręžininių pamatų nuokrypas žiūr. Techninių specifikacijų gale

5. KLOJINIŲ MONOLITINIAM ROSTVERKUI ĮRENGIMAS\

- Klojiniai turi būti įrengiami griežtai pagal betonuojamų konstrukcijų gabaritus ir padėtį, tokios konstrukcijos, kad patikimai atlaikytų sukloto betono krūvį ir papildomus krūvius, kurie gali atsirasti.
- Klojiniai turi būti paskaičiuoti šių normatyvinių apkrovų poveikiams:
  1. Klojinių ir pastolių nuosavas svoris, nustatomas pagal rangovo brėžinius. Mediniams klojiniams iš spygliuočių medienos priimti 600 kg/m^3, iš lapuočių medienos – 800 kg/m^3.
  2. Pakloto betono mišinio masė (sunkiam betonui priimama 2500 kg/m^3).
  3. Armatūros masė – pagal projektą arba 100 kg / 1m^3 gelžbetonio konstrukcijų (jei klojiniai naudojami įvairioms konstrukcijoms).
  4. Žmonių ir įrangos svoris.
  5. Apkrova nuo betono vibravimo – 2kPa horizontaliems paviršiams (įvertinama nepriimant 4 punkto apkrovų).
- Klojinių apkrovos turi būti imamos su nustatytais patikimumo koeficientais.
- Klojiniai turi būti skaičiuojami galimiems nepalankiausiems apkrovų deriniams.
- Klojinių paviršiai turi būti tokios kokybės, kad atitiktų išbetonuotoms konstrukcijoms keliamus reikalavimus.
- Klojiniai gali būti mediniai, plastmasiniai arba kombinuotos konstrukcijos. Jei naudojama miško medžiaga, klojinys turi būti iš apipjautų lentų. Lentos turi būti atitinkamo storio, gerai suleistos.
- Klojinių konstrukcija turi būti tokia, kad klojinius būtų galima lengvai surinkti (sustatyti į vietą) ir, užbetonavus konstrukciją, patogiai nuimti nelaužant betono.
- Visų tipų klojinių elementai nuimami prieš tai juos atplėšus nuo betono.
- Betono stiprumo nuimant klojinius lentelę žr. gale.
- Klojinių leistinų nuokrypių lentelę žr. gale.
- Prieš betonavimo darbus nuo klojinių turi būti nuvalytas senas betonas ir cemento pėdsakai, bei kiti nešvarumai.
- Prieš pat betonavimą klojiniai perliejami vandeniu.

6. MONOLITINIO ROSTVERKO BETONAVIMO DARBŲ VYKDYMAS

- Po sienomis numatomas juostinis rostverkas.
- Betono mišinys klojamas horizontaliais sluoksniais visame betonuojamosios konstrukcijos plote.
- Betono mišinys turi būti suklotas ir sutankintas laike 45 min nuo užmaišymo pradžios.
- Tankinimo priemonės parenkamos pagal klojamo betono sluoksnio storį.
- Rostverko viršus betonuojamas tankinant vibratoriumi.
- Konstrukcinės siūlės turi būti tik horizontalioje ir vertikalioje plokštumoje, jeigu kitaip nenumatyta.
- Užtaisant sėdimo, deformacines ir konstrukcines siūles reikia naudoti portlandcementą ne mažesnės klasės kaip 35.
- Užtaisant siūles su atsivėrimu mažiau kaip 0,5mm, naudoti plastifikuotus cementus.
- Pamato atramos plokštumos nuolydis turi neviršyti 0,001.
- Betono kokybės kontrolė turi būti vykdoma pagal LST EN 206-1:2002.

7. BETONUOTŲ KONSTRUKCIJŲ PRIEŽIŪRA

- Pradinėje sukloto betono kietėjimo stadijoje reikia palaikyti tam tikrą temperatūros ir drėgmės rėžimą.
- Betonas, kad būtų drėgnas, periodiškai laistomas, vasarą saugomas nuo saulės spindulių, o žiemą nuo šalčio. Laistyti atviro betono paviršiaus negalima.
- Vasarą betonas, pagamintas su paprastu portlandcemenčiu, laistomas septynias paras.
- Kai oro temperatūra aukštesnė kaip 15°C, pirmąsias tris paras betonas laistomas kas 3 val. ir vieną kartą naktį, vėliau – ne rečiau kaip 3 kartus per parą.
- Betonuotą konstrukciją galima pradėti laistyti tik po 5 – 10 val.
- Kai paros oro temperatūra yra 3°C ir žemesnė, betono galima nelaistyti.
- G/b monolitinių konstrukcijų leistinų nuokrypių lentelę žiūr.gale.

8. BETONO PAVIRŠIAUS VERTINIMAS

- Paviršiaus apdailinimo būdų lentelę žiūr.gale.
- Betono paviršių kategorijų ir reikalavimų jiems lentelę žiūr.gale.

J. DARBŲ SAUGA

- Reikalavimai darbų saugai privalo būti išdėstyti darbų vykdymo projekte.
- Darbininkai turi būti išklausę darbų saugos instrukciją.
- Darbo metu naudoti asmenines apsaugos priemones.

Reikalavimai medžiagoms ir gaminiams

1. BETONAS

- Betono mišinio sudėtis ir komponentai (cementas, užpildai ir kitos medžiagos) turi atitikti visas mišinio ir sukietėjusio betono savybes (plastiškumą, tankį, stiprį, ilgaamžiškumą, armatūros apsaugą nuo korozijos).
- Betono mišiniai gali būti gaminami gamykloje ir statybos (panaudojimo) vietoje.
- Stipris gniuždant nustatomas gniuždant 28 paras išlaikytus 150mm kubus arba 150/300 mm cilindrus.
- Cementas, naudojamas betono gamybai turi atitikti galiojančius standartus.

- Užpildai, vanduo ir priedai turi atitikti galiojančių normatyvinių dokumentų reikalavimus. Jie negali turėti kenksmingų dalių, kurios sukeltų gelžbetonio armatūros koroziją ir trumpintų gaminio amžių.

2. ARMATŪRA

Armavimui naudojamos tik naujos medžiagos. Armatūriniai strypai, naudojami neįtempto gelžbetonio gamybai, yra numatyti iš karštai valcuoto metalo:

• rumbuoto paviršiaus S 400 pagal LST EN 10080:2005 reikalavimus
• lygaus paviršiaus S 240;
• armatūrinė viela Ø 3 iki Ø 5 mm S500

Neįtempto gelžbetonio konstrukcijų gamybai naudojama armatūra S 400, o skersinei sankabų ar atlenktų strypų - iš S240 armatūros. Konstruktyviai armuojamoms konstrukcijoms naudoti S500 klasės armatūrą

TEPTINĖ HIDROIZOLIACIJA

- Bituminė arba kitokių analogiškų savybių mastika, atitinkanti LST 1266-92 reikalavimus.
- Horizontalių paviršių atsparumas šilumai 55÷65°C;
- Vertikalių paviršių atsparumas šilumai 75÷85°C;

Betono ir gelžbetonio konstrukcijų statyba

Bendrieji reikalavimai

Šis aiškinamasis raštas apima pagrindinius reikalavimus betono ir gelžbetonio konstrukcijų projektavimui ir statybai. Tai statinių monolitinių betoninių ir gelžbetoninių konstrukcijų liejimas klojinių statyba, surenkamų gelžbetoninių konstrukcijų gamybos ir montažo pagrindiniai reikalavimai. Betonavimas numatytas esant vidutinei laukiamai paros temperatūrai daugiau kaip +5°C. Projekte nurodyta betono markė turi būti pasiekta po 28 dienų kietėjimo.

Nuorodos

Šiame projekte naudojami žemiau išvardinti standartai ir taisyklės: Betoninių ir gelžbetoninių konstrukcijų projektavimas STR 2.05.05:2005. Betonas 1 dalis; Techniniai reikalavimai, savybės, gamyba ir atitiktis LST.EN 206:2014; Statybinių industrinių gaminių žymenys LST 1328:1995; Poveikiai ir apkrovos STR 2.05.04:2003.

Medžiagos

Medžiagos betoninių konstrukcijų gamybai, įskaitant, bet neapsiribojant cementu, užpildais ir armatūra, turi būti sandėliuojamos apsaugant nuo gedimo ir pašalinių medžiagų patekimo ar įsiskverbimo. Bet kokios sugedusios sužalotos ar užterštos medžiagos negali būti naudojamos statyboje.

Cementas

Betonui gaminti kaip rišamoji medžiaga naudojamas cementas CEM I 42,5 N. Cementas turi būti užtikrintos kokybės, pristatomas uždaruose maišuose arba statinėse, apsaugančiose nuo atmosferos poveikio. Kiekviena gamintojo siunta turi būti sertifikuota – turėti kokybės dokumentą. Cementas turi atitikti LST EN 1971-1:2001 keliamus reikalavimus. Betoninėms konstrukcijoms, neapsaugotoms nuo sulfatų gruntiniuose vandenyse, turi būti naudojamas pucolaninis cementas.

Užpildai

Užpildai turi būti naudojami atitinkantys Lietuvos standarto LST EN 933-1:2002 reikalavimus.

Didžiausias užpildo dalelių skersmuo neturi viršyti:

- masyvioms betoninėms konstrukcijoms 70 mm;
- gelžbetoninėms konstrukcijoms, kai mažiausias matmuo>130 mm 32 mm;
- gelžbetoninėms konstrukcijoms, kai mažiausias matmuo <130mm 16 mm;
- išlyginamiesiems ploniems sluoksniams(kai δ <50 mm) 8 mm.

Stambusis užpildas turi būti viena iš šių medžiagų:

- granitinė ar dolomitinė skalda;
- žvirgždas;
- frakcinis žvyras.

Vanduo

Vanduo betono mišiniui ir betonui laistyti turi būti švarus, be žalingų, normalų betono kietėjimą stabdančių, priemaišų (rūgščių, sulfatų, riebalų). Jame gali būti ne daugiau kaip 5000mg/ltr įvairių ištirpusių druskų ir jų sulfatų ne daugiau kaip 500 mg/ltr. Vanduo turi būti nerūgštus, t.y. jo Ph ne mažesnis kaip 4 ir ne didesnis kaip 12,5. Betonui geriausiai tinka geriamas vandentiekio vanduo.

Plastifikuojantys ir prieššaltiniai priedai

Betono mišinių technologinių eksploatacinių savybių pagerinimui gali būti naudojami cheminiai priedai. Aprobuoti priedai turi būti neagresyvūs armatūros atžvilgiu. Kalcio chlorido bei kiti chloro turintys priedai negali būti dedami į gelžbetonį ir betoną su metalinėmis įdėtinėmis detalėmis. Maksimalus jonų kiekis betone neturi viršyti % nuo cemento masės:

- betonui - l,0 %;
- gelžbetoniui - 0,4 %.

Plastifikuojantys priedai didina betono plastiškumą, klijingumą, įgalina mažinti v/c santykį, prailgina kietėjimo laiką. Atliekant betonavimo darbus žiemos metu, turi būti naudojami prieššaltiniai priedai, skatinantys betono kietėjimą šaltyje. Gali būti naudojami NCI, Na2SO4, K2SO4. Plastifikuojantys ir prieššaltiniai priedai bei jų kiekis parenkami nustatant betono sudėtį.

Armatūra

Armavimui naudojamos tik naujos medžiagos. Armatūriniai strypai, naudojami neįtempto gelžbetonio gamybai, yra numatyti iš karštai valcuoto metalo:

- rumbuoto paviršiaus S 500;-Pagal EN ISO 10080 reikalavimus
- lygaus paviršiaus S 240;
- armatūrinė viela Ø 3 iki Ø 5 mm S500

Neįtempto gelžbetonio konstrukcijų gamybai naudojama armatūra S 500, o skersinei sankabų ar atlenktų strypų - iš S240 armatūros. Konstruktyviai armuojamoms konstrukcijoms naudoti S500 klasės armatūrą

Betono mišinio sudėtis

Bendroji dalis

Betono mišiniai turi atitikti LST EN 206:2014 reikalavimus. Betono mišinio sudėtis ir komponentai (cementas, užpildai ir kitos medžiagos) turi atitikti visas mišinio ir sukietėjusio betono savybes (plastiškumą, tankį, stiprį, ilgaamžiškumą, armatūros apsaugą nuo korozijos). Sudėtis turi būti tokia, kad mišinys nesisluoksniuotų, neatsiskirtų cementinis pienas. Betono mišinio sudėtis turi būti tokia, kad jį sutankinus, betono struktūra būtų tanki, t.y. sutankinus standartiniu būdu, oro neturi būti daugiau kaip 3%, kai užpildai stambesni negu 16 mm ir ne daugiau kaip 4%, kai užpildai smulkesni negu 16 mm, neskaitant specialiai į užpildo poras įtraukto oro.

Betono mišinio klojumas (konsistencija)

Klojumas turi būti nustatomas pagal kūgio nuoslūgį. Betono mišinys į standartinį kūgį, kuris padėtas ant lygaus metalinio lakšto, sudedamas trimis sluoksniais. Sluoksniai sutankinami 16mm skersmens

metaliniu strypu, kiekvieną sluoksnį badant 25 kartus. Nuėmus kūginį indą, betono mišinys suslūgsta, ir šis nuoslūgis rodo mišinio klojumą. Monolitinio betono klojumas turi būti (pagal LST EN 206:2014):

• masyvioms konstrukcijoms 50 mm(S2 klasės);

• užtaisymams ir kitoms konstrukcijoms 50 - 90 mm.

Kai reikalingas ypač geras slankumas, kad būtų užtikrinta tinkama betono konsolidacija formose ir aplink armatūrą, klojumas gali būti didesnis (S3 klasės), bet neturi viršyti 100 - 1l0 mm.

Vandens ir cemento santykis

Terminas „vandens/cemento santykis“ reiškia vandens svorio su cementu santykį mišinyje, išreikštą dešimtaine trupmena.

Vandens/cemento santykis yra pagrindinis rodiklis sunkiam betonui. Jis turi būti 0,35 - 0,70 ribose. Vandens/cemento santykis konkrečiai betono sudėčiai nustatomas betono sudėties parinkimo metu.

Ilgaamžiškumas

Kad būtų užtikrintas gaminių ir konstrukcijų ilgaamžiškumas, betono mišinyje neturi būti žalingų komponentų, kurie pakenktų betono ilgaamžiškumui ir sukeltų armatūros koroziją. Betono paviršius (armatūros apsauginis sluoksnis) turi įgyti projektuojamąsias betono savybes.

Betono atsparumas

Stipris gniuždant

Stipris gniuždant yra 95 % tikslumu garantuotas betono stiprumas, kuris nustatomas pagal LST ISO 4012, gniuždant 28 paras normaliose sąlygose (temperatūra 20 ± 2 °C ir ne mažesnė kaip 90 % santykinė drėgmė) išlaikytus 150 mm kubus arba 150/300 mm cilindrus. Turi būti naudojami šių stiprių gniuždant klasių betonai:

10.1. lentelė. Betono gniuždant stipris

Betono stiprio gniuždant klasė pagal LST EN 206:2014	Bandant cilindrus 150/300 mm $f_{ck,cyl}$ (N/mm²)	Bandant kubus 150/150 mm $f_{ck,cube}$ (N/mm²)
C 8/10	8	10
C 12/15	12	15
C 16/20	16	20
C 20/25	20	25
C 25/30	25	30
C 30/37	30	37

Betono mišinio sudėties parinkimas

Bendroji dalis

Į betono mišinio sudėties parinkimą įeina nominalios sudėties nustatymas, darbinės sudėties skaičiavimas ir koregavimas, darbinių dozių parinkimas. Betono sudėtis turi būti aprobuota techninės priežiūros vadovo. Nominalios betono sudėties rezultatai, atitinkantys užduotį, turi būti užfiksuoti betono sudėties parinkimo žurnale ir patvirtinti įmonės inžinieriaus. Nominalios betono sudėties parinkimas vykdomas etapais:

• bazinių medžiagų atranka ir jų charakteristikų nustatymas;

• pradinės sudėties nustatymas;

• papildomų betono sudėčių parametrų skaičiavimas (skirtingų nuo pradinių į mažesnę ir didesnę pusę);

• bandinių atranka, mišinio pavyzdžių pagaminimas ir jų išbandymas pagal visus normuotus kokybės rodiklius;

• gautų rezultatų analizė;

• nominalios betono sudėties nustatymas.
Nominalios betono sudėties parinkimas vykdomas:
• kiekvieno gamintojo kiekvienai rišamųjų medžiagų rūšiai ir markiai;
• kiekvieno karjero stambiam užpildui;
• kiekvieno karjero smėliams;
• kiekvienai cheminių priedų rūšiai.

Papildomos sudėtys skaičiuojamos, priimant varijuojamų parametrų reikšmes skirtingas nuo pagrindinės sudėties 15 - 30% į didesnę ar mažesnę pusę. Betono mišinio komponentai dozuojami pagal masę. Cementas, vanduo, užpildai dozuojami ± 3 %, priedai ± 5 % tikslumu. Bandomojo užmaišymo mišinys paruošiamas laboratorijoje. Baigiant užmaišymą, atrenkami bandiniai klojumui ir kitoms betono mišinio savybėms nustatyti. Jei savybės neatitinka reikiamų, daromas sudėties koregavimas. Gavus betono mišinį su reikiamomis savybėmis, skaičiuojama faktinė medžiagų išeiga lm3 betono. Duomenys apie pateikiamą į statybos aikštelę prekinį, turi būti pateikiami LST EN 206:2014 apimtyje.

Betono maišymas

Smulkus ir stambus užpildas bei cementas sausai maišomi tris kartus apsukant mechanine maišykle, po to palaipsniui pridedamas reikalingas vandens kiekis. Betonas maišomas dvi minutes, kol pasiekiama nesikeičianti spalva bei konsistencija. Betono mišinio temperatūra mišinį maišant ir klojant normaliomis sąlygomis neturi viršyti +30 °C ir turi būti ne mažesnė kaip +5 °C.

Klojiniai

Klojiniai turi būti įrengiami griežtai pagal betonuojamų konstrukcijų gabaritus ir padėtį,tokios konstrukcijos, kad patikimai atlaikytų sukloto betono krūvius. Vertikalios apkrovos:
• klojinių nuosavas svoris;
• pakloto betono mišinio masė (sunkiam betonui – 2500 kg/m³);
• armatūros masė pagal projektą arba 100 kg/m3 gelžbetonio konstrukcijų;
• apkrova nuo vibravimo - 2 kPa horizontaliems paviršiams.
Horizontalios apkrovos:
• pakloto betono mišinio spaudimas į šoninį paviršių P=pxH (p - betono tūris, H – sluoksnio storis, P- dinaminės apkrovos klojimo metu);
• paduodant betoną siurbliais - 4 kPa;
• paduodant betoną dėžėmis - 6 kPa;
• nuo vibravimo – 4 kPa.
Klojinių elementų įlinkis veikiant apkrovomis neturi viršyti:
• perdangų klojinių - 1/500 angos;
• kitų klojinių - 1/400 angos.
Klojinių konstrukcija turi būti tokia, kad klojinius būtų galima lengvai surinkti (sustatyti į vietą) ir užbetonavus konstrukciją, patogiai nuimti nelaužant betono. Varžtai klojinių sujungimui turi būti patepami arba dedami su apvalkalais, kad būtų lengvai ištraukiami.
Betono stiprumas nuimant klojinius:
• neapkrautų konstrukcijų betono stiprumas, įvertinant formos išlaikymą 0,2 - 0,3 MPa;
• neapkrautų konstrukcijų (horizontalių) iki 6 m angos - 70% projektinio dydžio;
• neapkrautų virš 6 m angos - 80 % projektinio dydžio;
• apkrautų konstrukcijų, Rangovui suderinus su projekto Autoriais.
Klojiniai turi būti rengiami taip, kad nuėmus klojinius, betoninių paviršių išmatavimų paklaidos neviršytų šių dydžių:
• vertikalus nuokrypis nuo vertikalės- pamatų 20mm;
• monolitinių sienų ir kolonų 10 mm;
• horizontalus plokštumos nuokrypis, per visą plokštumą 20 mm;
• įdėtinės detalės ant kurių montuojama - 5 mm;
• inkarinių varžtų išdėstymas plane - 5 mm;

• pagal aukštį + 20mm≥.

Medinių klojinių paviršiai turi būti sumirkomi švariu vandeniu prieš 1,5 val. iki jų panaudojimo. Prieš betonavimo darbus nuo klojinių turi būti gerai nuvalytas senas betonas ir kiti nešvarumai. Jeigu nuimant klojinius pažeidžiamos konstrukcijos, Rangovas jas turi pataisyti savo sąskaita. Sumontuotus klojinius turi priimti techninės priežiūros inžinierius.

Armatūros ruošimas ir konstrukcijų armavimas

Armavimo darbai susideda iš dviejų pagrindinių procesų: armatūros gaminių ruošimo ir jų sudėjimo į betonuojamosios konstrukcijos klojinius.

Armatūros gaminiai

Armatūros gaminiai rišami rišamąja viela arba virinami kontaktiniu - taškiniu būdu. Suvirinimas lankiniu būdu gali būti leidžiamas tik suderinus su statybos technine priežiūra. Armatūros strypai turi būti lankstomi šaltuoju būdu. Armatūra negali būti lankstoma ar tiesinama pažeidžiant metalą. Strypai turi būti sulenkiami tiksliai pagal brėžinius. Išlenkimas mažesniais spinduliais, negu nurodyta - neleidžiamas. Ruošiant armatūros tinklus arba strypynus, turi būti naudojami šablonai ir konduktoriai, fiksuojantys strypų projektinę padėtį ir armatūros ruošinių matmenis. Kad transportuojama armatūra nesideformuotų, tarp jos ryšulių arba strypynų dedami mediniai tarpikliai ir pakėlimo vietos ženklinamos dažais. Į patikrintus ir priimtus klojinius armatūra paprastai sudedama stambesniais elementais pagal jų montavimo technologinę seką. Strypynas nuo montavimo kablio atkabinamas tik tada, kai jis tiksliai pastatytas į projektinę padėtį ir įtvirtintas klojiniuose. Reikia patikrinti atstumus tarp armatūros eilių ir betono apsauginio sluoksnio storį. Kad armatūra būtų visiškai padengta betonu ir efektyviai su juo sukibtų turi būti išlaikyti šie minimalūs atstumai tarp armatūros strypų (šviesoje):

Vertikalių strypų:

• ≥50mm ar 1,5 didžiausio užpildo skersmens.

Horizontalių ir pasvirusių strypų:

• apatinei armatūrai >25 mm;

• viršutinei armatūrai >30 mm.

Nerečiau kaip kas 500 mm konstrukcijose turi būti vietos giluminių vibratorių, kur atstumas šviesoje tarp strypų ar tinklų >60mm. Inkaravimas ir jungimas turi būti atliekamas laikantis šių reikalavimų:

• rišamuosiuose tinkluose ir karkasuose lygios armatūros strypai, dirbantys tempimui, galuose turi turėti kilpas arba kablius, užlenktus ne mažesniu kaip 1,25d spinduliu, kur d - armatūros diametras. Užlenkto galo ilgis - ne mažiau 3d;

• armatūros strypų jungimą užleidžiant nerekomenduojama daryti tempiamoje zonoje, ten kur išnaudojamas armatūros stiprumas;

• armatūriniai strypai tarp savęs jungiami užleistine armatūrine sandūra arba papildoma antdėkline sandūra. Užleidimo dydis turi būti paskaičiuotas, bet ne mažesnis kaip 250 mm tempiamame betone ir 200mm gniuždomame betone;

• darbo armatūros jungimų vienoje vietoje, turi būti ne daugiau 50 % bendro armatūros skerspjūvio ploto (armatūrai tipo S500 klasės). Reikalingas armatūros sandūrų perstūmimas (ne mažiau kaip 1,5l (1-minimalus armatūros užleidimo ilgis). Atstumas tarp jungiamų užleidžiamų strypų turi būti mažesnis negu 4d (d-mažiausias diametras). Reikiamas apsauginio sluoksnio storis fiksuojamas betoniniais arba plastmasiniais padėklais, kurie lieka konstrukcijoje. Armatūros strypai, strypynai ir tinklai suvirinami arba surišami minkšta perkaitinta viela, suderinus su techninės priežiūros inžinieriumi. Sustatomas dengtų darbų aktas.

Įdėtiniai gaminiai

Pamatų inkarinių varžtų mechaninės savybės turi atitikti 5.6, 5.8, 6.8, 8.8 varžtų kokybės klases. Pamatų inkariniai varžtai gali būti pagaminti iš karštai valcuotųjų plienų S235, S275 pagal LST EN 10025 - 2 arba iš plienų S275 pagal LST EN 10025 - 3 ar LST EN 10025 - 4. Jei naudojami pamatų inkariniai varžtai, kurių galas pamate užlenktas kampu, inkaravimo ilgis turi būti toks, kad suirimas neįvyktų iki varžto plienas pasieks takumo ribą. Naudojant tokio tipo pamatų inkarinius varžtus, charakteristinis

tempiamasis, gniuždomasis, lenkiamasis plieno stipris pagal takumo ribą negali būti didesnis nei 300 N/mm^2.

Neįtempiamųjų varžtų surinkimas turi atitikti LST L ENV 1090 – 1 reikalavimus.

Neleidžiama naudoti varžtų ir veržlių, jei nėra uždėti gamykliniai žymenys. Įdėtinės detalės, kurias veikia tik statinės apkrovos, gaminamos iš plieno, kurio skaičiuojamasis metalo stiprumas tempimui yra f_y=275 MPa, o inkariniai strypai priimti S500 klasės armatūros. Strypus privirinti prie plokštelės ar profilinės detalės kontaktiniu taškiniu būdu draudžiama. Esant plokštelės dydžiui daugiau kaip 300x300 mm jos centre turi būti išgręžta kiaurymė Ø 50 mm, oro išėjimui betonavimo metu.

10.2 lentelė. Armatūros strypų leistini nuokrypiai

Parametras	**Leistini nuokrypiai, mm**	**Kontrolė**
Atstumai tarp atskirų darbo armatūros strypų: - sijų - plokščių, lovių, pamatų sienų	 ±10 ±20	Techninė priežiūra, darbų registravimas darbų žurnale
Atstumai tarp atskirų armatūros eilių, loviuose, plokštėse ir sijose iki 1 m storio	±10	
Betoninio apsauginio sluoksnio nukrypimai nuo projektinio: •kai apsauginio sluoksnio storis virš 20 mm ir konstrukcijos skersinio pjūvio linijiniai išmatavimai mm - iki 100 - nuo 101 – 200 - nuo 201 – 300 - virš 300	 +4; -5 +8; -5 +10; -5 + 15; -5	

Betonavimo darbų vykdymas

Ruošiant betono mišinius, medžiagos pilamos nustatyta tvarka, kad cementas nedulkėtų ir neliptų prie maišytuvų būgno sienelių. Pirmiausia įpilama 15 - 20 % viso reikalingo vandens, po to kartu su likusiu vandeniu pilami cementas ir užpildai. Betono maišymo trukmę nustato statybinių medžiagų laboratorija. Transportuojant betono mišiniai turi nesustingti, nesusisluoksniuoti, neprarasti vienalytiškumo ir projektinio slankumo. Mišinys turi būti vežamas automobilinėmis betono maišyklėmis, kuriose jis nuolat maišomas.

Pasiruošimas betonavimui

Prieš pradedant betonavimo darbus turi būti jau pastatyti klojiniai, paruošti ir sudėti į projektinę vietą armatūriniai gaminiai, įdėtinės detalės, inkariniai varžtai bei priimti statybos priežiūros inžinieriaus. Apsauginiai betono sluoksniai neįtemptoms g/b konstrukcijoms turi būti ne mažesni negu nurodyta 10.3 lentelėje.

10.3 lentelė. Apsauginių sluoksnių storiai

Naudojimo sąlygų klasė	**Aplinkos aprašymas**	**Sluoksnio storis, mm**
XO	•Betonui be armatūros arba metalinių įdėtinių detalių: visos naudojimo aplinkos, išskyrus tas,	**20**

	kuriose yra šaldymo ir šildymo, erozijos ir cheminių poveikių Betonui su armatūra arba metalinėmis įdėtinėmis detalėmis: labai sausa	
XC1	Sausa arba nuolat šlapia	**25**
XC2, XC3, XC4,	Šlapia, retai sausa, vidutiniškai drėgna, cikliškai šlapia ir sausa	**30**
XD1, XD2, XD3, XF1, XF2, XF3, XF4,	Vidutinio drėgnumo Drėgna, retai sausa Cikliškai drėgna ir sausa	**40**

Leistina apsauginio betono sluoksnio paklaida neturi būti daugiau +8 mm ir -3 mm. Neįtemptam armatūros strypui apsauginis betono sluoksnis turi būti ne mažesnis kaip strypo diametras. Inkariniai varžtai ir kitos į betoną įstatytos detalės kaip intarpai, pakabos, vamzdžių atramos, vamzdžių riebokšliai, kabelių kanalai, vamzdžiai ir panašiai, turi būti įtvirtinti į vietą prieš liejant betoną. Šių elementų tvirtinimas, privirinant prie armatūros strypų, yra neleidžiamas. Inkariniai varžtai, naudojant šablonus, įstatomi į vietą projektinėje altitudėje. Jie turi būti patikimai pritvirtinti savo vietoje, kad išvengtų pasislinkimo liejant betoną. Inkarinių varžtų sriegiai turi būti apsaugoti nuo sugadinimo. Minimali apsauga - tai sriegių apgaubimas sutepant. Sukietėjusio betono paviršius ant (prie) kurio bus liejamas naujas betonas, šiurkštinamas, kad būtų išryškintas užpildas, pašalintos laisvos dalys ir nuolaužos, šiukšlės dulkės. Ankščiau sukietėjusio betono paviršius, prieš liejant ant jo naują betoną, sudrėkinamas vandeniu ir sukibimo emulsija. Betono liejimas žiemos laikotarpiu neleidžiamas be išankstinio suderinimo su statybos technine priežiūra.

Betono liejimas

Betonas liejamas tokiu būdu, kad neatsiskirtų jame esančios medžiagos. Liejimui naudojami latakai ar kiti įrenginiai, kurie neleidžia laisvai kristi betono mišiniui daugiau nei l,0 m. Betono liejimas vykdomas, kol pilnai išliejamas blokas, plokštė, pamatas ir pan. Liejimas nelaikomas vientisu, jei pertraukos tarp betono užpylimų trunka ilgiau nei 15 min. Betono mišinio sluoksnio storis turi būti ne didesnis kaip 1,25 giluminio vibratoriaus darbinės dalies ilgio. Tankinant paviršiniais vibratoriais, konstrukcijų betono sluoksnio storis turi būti ne didesnis kaip 250 mm, o su dviguba armatūra – 120 mm. Tankinant neleidžiama remti vibratoriaus prie armatūros strypų, įdėtinių detalių, klojinių. Giluminis vibratorius turi būti panardintas į jau suvibruotą apatinį betono sluoksnį nuo 5 iki 10 cm gylio. Vibravimas - tai pagrindinis 1 - 9 cm slankumo tankinimo būdas. Tankinimo trukmė vienoje padėtyje:

- kai tankinama giluminiais vibratoriais yra 20-25 s;
- kai paviršiniais 30-50 s;
- kai išoriniais 50-90 s.

Darbo betonavimo siūlių išdėstymas turi būti suderintas su statybos techninės priežiūros inžinieriumi.

Išbetonuotų konstrukcijų priežiūra

Išlieto betono išlaikymo būdai turi būti numatyti prieš betonuojant.

Pagrindiniai kietėjančio betono išlaikymo būdai gali būti:

- formos padėjimo vieta ir laikymas nekilnojant (gaminant surenkamus gaminius);
- uždengimas polietilenine plėvele;
- uždengimas drėgna medžiaga;
- apipurškimas vandeniu;
- apsauginių sluoksnių sudarymas.

Pradinėje sukloto betono kietėjimo stadijoje reikia palaikyti temperatūros ir drėgmės režimą.

Betonas turi būti drėgnas, periodiškai laistomas, vasarą saugomas nuo saulės spindulių, o žiemą -

nuo šalčio.
Vasarą betonas laistomas 7 paras kas 3 val. ir vieną kartą per naktį (kai oro temperatūra aukštesnė kaip 15°C. Išbetonuotą konstrukciją galima laistyti tik po 5 - 10 val.

10.4 lentelė. Glb. konstrukcijų leistini nuokrypiai

Nuokrypio pavadinimas	Leistinieji nuokrypiai, mm
Plokštumų ir jų sankirtos linijų nuo vertikalės arba nuo projektinio polinkio per visą aukštį:	
a) pamatų	± 20
b) sienų, ant kurių bus montuojamos konstrukcijos	± 5
c) vietiniai paviršiaus nelygumai, tikrinant 2 m kontroline liniuote, išskyrus atraminius paviršius	± 5
d) elementų ilgio	± 20
e) elementų skerspjūvio matmenų	+6; -3
f) surenkamų metalinių atramų altitudžių	-5
g) gretimų elementų aukščių skirtumas sandūroje	± *3*

Betono paviršiaus užbaigimas

Paviršiaus defektai taisomi vos nuėmus klojinius. Užtaisymui galima naudoti portlandcementinį, skiedinį, torkretbetonį, įvairius glaistus. Korėtas ar kitaip pažeistas betonas pašalinamas iki gero betono sluoksnio. Užtaisomas plotas ir 15 cm pločio juosta aplink sudrėkinama. Užtaisymui naudojamas mišinys gaminamas iš panašių medžiagų kaip ir betonas, nenaudojant stambaus užpildo. Panašiu būdu užtaisomi ir skylės komunikacijų praėjimui.

Betono paviršiaus apdaila

Išardžius klojinius naudojama:
• šiurkšti apdaila -nematomiems paviršiams;
• lygi apdaila -visiems matomiems paviršiams.

Siūlės

Sienos, plokštės ant grunto ar kito paviršiaus bei panašios konstrukcijos suskirstomos išsiplėtimo - deformacinėmis siūlėmis max kas 18 m. Šios siūlės įrengiamos taip, kad apimtų visą betoninės ar g/b konstrukcijos storį. Plokščių sienų ir kitų atitinkamų konstrukcijų susitraukimo siūlės įrengiamos maksimaliai kas 6 m. Šios siūlės atliekamos išpjaunant betone rėžius: 1/4 betono konstrukcijos storio grioveliai įpjaunami betonui pasiekus 50 % projektinio stiprio. Išpjauti grioveliai išvalomi ir užtaisomi silikonu ar kita elastine sandarinimo mastika. Konstrukcinės darbo siūlės įrengiamos ten, kur nurodytos Rangovo brėžiniuose. Ten kur įmanoma, betonas turi būti klojamas nuo plėtimosi siūlės iki plėtimosi siūlės. Kai betonavimas sustojęs vertikalioje plokštumoje, turi būti numatytos priemonės, saugančios, kad armatūra per susidūrimą neišlinktų ar kitaip nenukryptų. Jei betonavimas sustojęs horizontalioje padėtyje, paviršius turi būti stipriai pašiurkštintas, nuvalytas tuoj pat betonui stingstant.

11.BENDRIEJI STATYBOS DARBŲ STATYBVIETĖJE SAUGOS, SVEIKATOS, HIGIENOS REIKALAVIMAI IR SĄLYGOS

Rangovas, vykdydamas statybos darbus turi vadovautis, Darboviečių įrengimo statybvietėse nuostatais, Darbo įrenginių naudojimo bendraisiais nuostatais, Darbuotojų aprūpinimo asmeninėmis apsauginėmis priemonėmis nuostatais, saugos ir sveikatos apsaugos ženklų naudojimo nuostatais, saugos ir sveikatos taisyklėmis statyboje ir kitais galiojančiais darbuotojų saugos ir sveikatos teisės aktais, techniniais reglamentais, standartais, metodiniais nurodymais. Rangovas pagal galiojančius įstatymus, taisykles, vietinės valdžios įstaigų nurodymus visiškai atsako už saugos ir bendrosios tvarkos reikalavimų vykdymą statybvietėje.

Darbuotojų instruktavimo ir mokymo tvarką įmonėje nustato darbdaviui atstovaujantis asmuo (Žin., 2003, Nr. 70-3170 27 straipsnio 1 dalis).

Statybvietėje nustatomos pavojingos zonos, kuriose nuolat veikia arba gali veikti (atsirasti) rizikos veiksniai. Statybvietėje pavojingoms zonoms, su nuolat veikiančiais pavojingais ir/arba kenksmingais veiksniais, priskiriamos vietos :

- prie elektros įrenginių įtampą turinčių neizoliuotų srovinių dalių;
- neaptvertos esančios aukštyje, kai aukščio skirtumas 1,3 m ir didesnis;
- esančios šalia statomų statinių;
- virš kurių atliekami konstrukcijų ar įrenginių montavimo darbai;
- virš kurių kroviniai keliami ir transportuojami kėlimo kranais;
- kuriose juda mašinos ar jų dalys.

Pavojingų zonų, kuriose vyksta krovinių perkėlimas kėlimo kranais, ribos nustatytos prie perkeliamo didžiausio krovinio horizontalios projekcijos išorinio tolimiausio taško pridėjus didžiausią perkeliamų krovinių matmenį ir jo nuolėkio atstumą.

Pavojingų zonų šalia statinių ribos nustatomos nuo statinio sienos atstumu, lygiu didžiausių montuojamų konstrukcijų ar įrenginių išorinių matmenų ir jų nuolėkio atstumo sumai (9.3 lentelė).

13.1 lentelė. Pavojingų zonų ribos statybvietėje, kuriose veikia pavojingi veiksniai

Galimas krovinio kritimo aukštis, m	**Mažiausias perkeliamo (krentančio) krovinio nuolėkio atstumas, m**	
	krovinio, perkeliamo kranu, kritimo atveju	**daiktų kritimo nuo statinio atveju**
iki 10	4	3,5

13.2 lentelė. Pavojingų zonų, kuriose galimas pavojingas elektros srovės poveikis ribos

Įtampa, kV	**Atstumai, apribojantys pavojingą zoną nuo neaptvertų neizoliuotų elektros įrenginių dalių arba nuo vertikalios plokštumos, kurią sudaro elektros oro linijos artimiausio laido, turinčio įtampą, projekcija į žemę, m**
iki 1	1,5
nuo 1 iki 20	2,0
nuo 35 iki 110	4,0

Pavojingų zonų ribos arti judančių mašinų ir įrenginių dalių - 5 m nuo jų, jei gamintojo instrukcijoje nėra griežtesnių ar papildomų reikalavimų.

Aukščiau išvardintos pavojingos zonos, kuriose nuolat veikia pavojingi veiksniai, turi būti aptvertos apsauginiais aptvarais, kad kliudytų darbuotojams, neturintiems teisės patekti į tokias zonas. Taip pat pavojingos zonos, kuriose gali veikti (atsirasti) pavojingi ir/arba kenksmingi veiksniai, turi būti aptvertos signaliniais aptvarais ir paženklintos saugos ir sveikatos apsaugos ženklais arba kitaip aiškiai pažymėtos. Kiekvienai darbo zonai Rangovas skiria brigadininką, kuris, greta darbų eigos kontrolės, atsako už saugą toje zonoje.

Darbų vykdymui pavojingose zonose, kuriose nuolat veikia ar gali veikti (atsirasti) rizikos veiksniai, nepriklausantys nuo atliekamų darbų pobūdžio, turi būti išduota paskyra-leidimas. Darbų vadovas privalo supažindinti darbuotojus su būtinomis saugos ir sveikatos priemonėmis ir instruktavimą įforminti paskyroje - leidime. Paskyra - leidimas vykdyti darbus statinių arba komunikacijų apsauginėse zonose gali būti išduota tik turint statinių ar komunikacijų savininkų (eksploatuotojų) raštišką leidimą. Paskyra - leidimas išduodama darbų vykdymo laikotarpiui. Kai darbų vykdymo metu atsiranda paskyroje - leidime nenumatyti pavojingi ar kenksmingi veiksniai, darbus būtina nutraukti. Atnaujinti darbus galima tik gavus naują paskyrą - leidimą ir įgyvendinus joje numatytas priemones darbuotojų saugai ir sveikatai užtikrinti. Darbų vadovas privalo nedelsiant nutraukti darbus, jei gamtinės sąlygos (pūga, vėjas, uraganas, perkūnija, sniegas ir kt.) kelia pavojų darbuotojų saugai ir sveikatai. Nuolatinės ar laikinos darbuotojų buvimo vietos (gamybinės buities patalpos, poilsio vietos, žmonių praėjimai) turi būti už pavojingų zonų ribų.

Visi asmenys, esantys statybvietėje, privalo dėvėti apsauginius šalmus.

Statybvietė turi būti aptverta, kad į ją nepatektų pašaliniai asmenys.

Transporto ir pėsčiųjų judėjimo keliai, priėjimai prie darbo vietų ir darbo vietos turi būti reikiamai prižiūrimi, valomi nuo šiukšlių ir sniego, neužkraunami sandėliuojamomis medžiagomis, konstrukcijomis.

Priemonės darbo vietai paaukštinti (pastoliai, kopėčios ir kitos) ir jų naudojimas turi atitikti standartų reikalavimus. Naudojamus pastolius ir kopėčias darbų vadovas turi apžiūrėti ne rečiau kaip kartą per 10 dienų. Pristatomas kopėčias be darbo aikštelių leidžiama naudoti užlipimui tarp atskirų statomo statinio aukštų bei darbams, kuriuos atliekant neprireiktų papildomai remtis į statinio konstrukcijas. Pristatomos kopėčios turi būti su įtaisais, neleidžiančiais joms pasislinkti ar virsti darbo metu. Dirbant ant konstrukcijų naudojamos pakabinamos kopėčios ir aikštelės turi būti su griebtuvais - kabliais. Pristatomų kopėčių matmenys turi būti tokie, kad darbuotojas galėtų dirbti stovėdamas ant pakopos, esančios ne mažesniu kaip 1 m atstumu iki kopėčių viršaus. Leidžiama naudoti ne ilgesnes kaip 5 m pristatomas medines kopėčias. Dirbant ant pristatomų kopėčių aukščiau kaip 1,3 m, reikia naudoti saugos diržą, pritvirtintą prie pastato konstrukcijos arba kopėčių, jeigu šios patikimai pritvirtintos prie pastato konstrukcijos.

Ant pristatomų kopėčių draudžiama:

-dirbti šalia ar virš neapsaugotų veikiančių mašinų besisukančių dalių ir transporterių;

-naudoti rankines elektros mašinas ar parakinį įrankį;

-virinti dujomis ar elektra;

-tempti laidus ar prilaikyti aukštyje sunkias detales.

Šiuos darbus leidžiama atlikti naudojant pastolius, aikšteles ir kitas priemones.

Prieš naudojimą ir naudojimo metu kopėčios bandomos gamintojo dokumentuose nurodyta tvarka. Priemonės, skirtos darbo vietai paaukštinti, turi būti stabilios, turėti lygų darbo paviršių be didesnių kaip 5 mm plyšių. Jei jos aukštesnės kaip 1,3 m - privalo turėti aptvarus, apsaugančius darbuotojus ir daiktus nuo kritimo.

Įrenginėjant, kolektyvinės saugos priemones turi būti naudojami saugos diržai, patikimai pritvirtinti prie specialių tvirtinimo įtaisų ar statinio konstrukcijų.

Jei darbai atliekami didesniame kaip 5 m aukštyje nuo žemės paviršiaus, perdengimo arba darbo pakloto, kai pagrindinė priemonė, apsaugojanti nuo kritimo, yra saugos diržas, darbuotojai privalo turėti aukštalipio kvalifikaciją. Naujus darbuotojus, atliekančius aukštalipio darbus, vienerius metus turi prižiūrėti patyrę darbuotojai, paskirti darbdavio įsakymu ar kitu tvarkomuoju dokumentu. Montuotojams draudžiama pereiti nuo vienos konstrukcijos ant kitos be tam skirtų kopėčių, perėjimo tiltelių ar lipynių su aptvarais. Draudžiama montuotojams vaikščioti konstrukcijomis ir jų elementais (santvaromis, rygeliais ir kt.), ant kurių nėra galimybės įrengti reikiamo pločio perėjimo su aptvarais, be specialių apsauginių įtaisų. Draudžiama dirbti aukštyje atvirose vietose, kai vėjo greitis yra 15 m/s ir didesnis bei plikšalos, lijundros, perkūnijos, rūko ar blogo matomumo darbo vietose metu. Po pakeltais demontuojamų konstrukcijų elementais ar įrenginiais žmonėms būti draudžiama. Atkabinti kėlimo priemonėmis pakeltas konstrukcijas ir įrenginius leidžiama tik juos patikimai įtvirtinus. Pertraukų darbe metu palikti pakeltus kabančius ant krano kablio krovinius draudžiama.

Atliekant darbus aukštyje kad būtų išvengta darbuotojų arba darbo priemonių bei statybinių medžiagų kritimo, turi būti įrengtos kolektyvinės saugos priemonės, o darbuotojai aprūpinti reikiamomis apsauginėmis priemonėmis.

Rangovo statybvietėje naudojamos lauko mechaninės ir elektros įrangos leidžiamas garso galios lygis nustatomas pagal STR 2.01.08:2003 „Lauko sąlygomis naudojamos įrangos į aplinką skleidžiamo triukšmo valdymas“ 1 lentelę. Garso galios lygiui viršijus 80 dB, turi būti įrengiamos kolektyvinės arba asmeninės saugos priemonės.

Statybos rangovas privalo pasirūpinti statybos aikštelės sutvarkymu. Kiekvieną dieną po darbo aikštelė turi būti sutvarkoma, sušluojamos šiukšlės, smulkios ir lengvos detalės sandėliuojamos taip, kad nekeltų aplinkiniams grėsmės.

Surinktos šiukšlės sudedamos į uždarus konteinerius ir rangovo transportu išvežamos į statybos atliekų sąvartyną.

Užsakovo turtas, įskaitant medžiagas, įrenginius ir įrangą, turi būti apsaugoti nuo sugadinimo.

Gaisro prevencija. Turi būti pasirūpinta tvarkinga ir veikiančia gesinimo įranga, jos priežiūra ir reguliariu patikrinimu. Nustatyta tvarka periodiškai turi būti atliekami pirminių gaisro gesinimo priemonių ir gaisrinės signalizacijos bandymai bei rengiami praktiniai užsiėmimai darbuotojams apmokyti. Pirminės gaisro gesinimo priemonės turi būti išdėstomos matomose ir prieinamose vietose, lengvai pasiekiamos bei paprastos naudoti. Pirminės gaisro gesinimo priemonės turi būti paženklintos, kaip nustatyta Saugos ir sveikatos apsaugos ženklų naudojimo darbovietėse nuostatuose. Ženklai turi būti patvarūs ir išdėstyti reikiamose vietose.

Laikinų statinių zonoje būtina įrengti priešgaisrinį postą (skydas su gesintuvais ir kitu priešgaisriniu inventoriumi). Skydas turi būti gerai prieinamoje vietoje. Vykdydamas statybą, Rangovas atsakingas už statybos aikštelės priešgaisrinį stovį ir turi vadovautis Priešgaisrinės apsaugos ir gelbėjimo departamento prie Vidaus reikalų ministerijos direktoriaus 2005 m. vasario 18 d. įsakymu Nr. 64 (Priešgaisrinės apsaugos ir gelbėjimo departamento prie Vidaus reikalų ministerijos direktoriaus 2010 m. liepos 27 d. įsakymo Nr. 1-223 redakcija)“Bendrosios gaisrinės saugos taisyklės“ reikalavimais.

Draudžiama naudoti gesintuvus, kurie neatitinka EN 3-7:2004+A1:2007 standartų reikalavimų ir kurių gesinimo medžiagos galiojimo laikas yra pasibaigęs.

Prie laikinų buitinių patalpų vagonėlių zonos arba netoli jos įrengiama laikina pastogė rūkymui, kur pastatomas stalas su suolais, padengtais skarda, padedamos skardinės urnos degtukams su nuorūkomis, pastatoma talpa su vandeniu ir dėžė su smėliu.

Nurodymai ar sprendiniai įvykus avarijai ar gaisrui statybvietėje. Kai avarija įvyksta statant statinį, statybos Rangovas, o kai įvyksta naudojamo statinio avarija – statinio naudotojas ir (arba) statinio techninis prižiūrėtojas privalo nedelsdamas:

1) organizuoti ir suteikti pagalbą nukentėjusiems asmenims;

2) imtis skubių priemonių, kad būtų išvengta tolesnių avarijos pasekmių;

3) pranešti apie avariją teisėsaugos institucijai, jei yra nukentėjusių žmonių;

4) užtikrinti statinio avarijos vietos apsaugą nuo poveikio, galinčio trukdyti tirti avarijos priežastis;

5) pranešti apie avariją savivaldybės administracijos direktoriui (jo įgaliotam savivaldybės administracijos valstybės tarnautojui), Valstybinei teritorijų planavimo ir statybos inspekcijai prie Aplinkos ministerijos, viešojo administravimo subjektui, atliekančiam statinio naudojimo priežiūrą; jei avarija įvyko statybos metu, – taip pat statytojui (užsakovui), statinio statybos techninės priežiūros vykdytojui ir statinio projektuotojui. Jeigu įvyksta avarija, dėl kurios buvo (gali būti) užteršta aplinka, – už aplinkos apsaugą atsakingai institucijai;

6) jei statinio avarija įvyko dėl energetikos ar potencialiai pavojingų įrenginių avarijos arba jei dėl statinio avarijos buvo pažeisti šie įrenginiai, taip pat apie tai pranešti atitinkamoms valstybinės priežiūros bei kontrolės institucijoms;

7) aprašyti statinio būklę po avarijos, statinio pakitimus ir jų atsiradimo vietas.

Avarijos tyrimo ir likvidavimo tvarką nustato Vyriausybės įgaliota institucija (avarijos, susijusios su įrenginiais, – valstybinės priežiūros institucijos pagal kompetenciją).

Evakuacija. Evakavimo keliai ir išėjimai turi būti laisvi ir turi tiesiai vesti į saugią zoną. Kilus pavojui, darbuotojams turi būti sudaryta galimybė greitai ir saugiai išeiti iš visų darbo vietų. Evakavimo keliai ir išėjimai turi būti paženklinti, kaip nustatyta Saugos ir sveikatos apsaugos ženklų naudojimo darbovietėse nuostatuose, patvirtintuose socialinės apsaugos ir darbo ministrės 1999 m. lapkričio 24 d. įsakymu Nr. 95 „Dėl Saugos ir sveikatos apsaugos ženklų naudojimo darbovietėse nuostatų“ (Žin., 1999, Nr. 104-3014). Ženklai turi būti patvarūs ir išdėstyti reikiamose vietose. Evakavimo keliai ir išėjimai, judėjimo keliai turi būti be kliuvinių, kad bet kuriuo metu būtų galima nekliudomai jais naudotis.

Evakavimo išėjimų durys ir vartai turi būti atitinkamai paženklinti. Šalia kiekvienų vartų, skirtų transporto priemonių eismui, turi būti įrengtos durys pėstiesiems, išskyrus atvejus, kai pėstiesiems eiti pro tokius vartus nepavojinga, durys pėstiesiems turi būti ryškiai paženklintos ir numatytos priemonės, kad jomis būtų galima nekliudomai naudotis bet kuriuo metu. Evakavimo keliai ir išėjimai, judėjimo keliai bei durys, vedantys į evakavimo kelius ir išėjimus, turi būti be kliuvinių, kad bet kuriuo metu būtų galima nekliudomai jais naudotis. Evakavimo išėjimų durys turi atsidaryti į išorę, o jei užrakinamos ar užsklendžiamos tai taip, kad, kilus pavojui, jas lengvai ir nedelsdamas galėtų atidaryti bet kuris asmuo, jei to prireiktų.

Būtinos pirmosios medicininės pagalbos priemonės. Rangovas/darbdavys turi užtikrinti, kad bet kuriuo metu būtų suteikta pirmoji pagalba. Darbuotojai apmokomi suteikti pirmąją pagalbą nukentėjusiajam. Darbuotojas, kuris įvykus nelaimingam atsitikimui buvo sužeistas arba staigiai susirgo, nedelsiant nugabenamas į medicinos įstaigą. Atsižvelgiant į statybos darbų apimtį ir (arba) veiklos rūšį, pagal darbuotojų saugos ir sveikatos reikalavimus numatomos patalpos pirmajai pagalbai teikti. Pirmosios pagalbos patalpose (projekto vadovo patalpos) turi būti pagrindinė pirmosios pagalbos įranga bei priemonės. Į tokias patalpas turi būti lengvai patenkama su neštuvais. Šios patalpos turi būti paženklintos, kaip nurodyta Saugos ir sveikatos apsaugos ženklų naudojimo darbovietėse nuostatuose, ir nurodytos kelrodžiais. Pirmosios pagalbos priemonės turi būti visose vietose, kuriose jos reikalingos pagal darbo sąlygas. Jų laikymo vietos turi būti pažymėtos, gerai matomos ir lengvai pasiekiamos. Matomose vietose turi būti aiškiai nurodyti gelbėjimo tarnybų (greitosios medicinos pagalbos, gaisrinės ir avarinės dujų tarnybos) telefonų Nr. ir adresai.

Statinio statybos saugos ir sveikatos darbe koordinatorių paskyrimas ir jų pareigos

Generalinis rangovas, kai statinį statant dalyvauja daugiau negu vienas rangovas, paskiria vieną ar kelis saugos ir sveikatos koordinatorius, kurie privalo koordinuoti ir kontroliuoti norminiuose teisės aktuose nustatytų darbuotojų saugos ir sveikatos reikalavimų įgyvendinimą bei vykdytų nurodytas pareigas.

Statinio projektavimo saugos ir sveikatos darbe koordinatorius:

- parengia arba paveda parengti darbuotojų saugos ir sveikatos reikalavimus statybvietei, kurie būtų nustatyti statinio projekte, ir konkrečias priemones, užtikrinančias darbuotojų saugą ir sveikatą statinio statybos metu, kurios būtų nustatytos statybos darbų technologijos projekte. Rengiant šiuos projektus, turi būti atsižvelgiama ir į statybvietėje vykdomą gamybinę veiklą bei numatomos specialios nelaimingų atsitikimų darbe ir profesinių ligų prevencijos priemonės, taikomos dirbant darbus.

- pagal statinio projektą parengia reikiamų darbuotojų saugos ir sveikatos norminių teisės aktų ir dokumentų aplanką (bylą). Šiame aplanke esančiais darbuotojų saugos ir sveikatos norminiais teisės aktais ir dokumentais privaloma vadovautis vykdant bet kuriuos statybos darbus (statinio statybos, statinio rekonstrukcijos, remonto ir kitus darbus).

Statinio projektavimo saugos ir sveikatos darbe koordinatoriumi skiriamas asmuo (statinio projekto vadovas, architektas, inžinierius), teisės aktų nustatyta tvarka įgijęs teisę eiti šias pareigas.

Generalinis rangovas užtikrina, kad, prieš pradedant statybvietės įrengimo darbus, darbuotojų saugos ir sveikatos reikalavimai konkrečiai statybvietei būtų nustatyti statinio projekte, konkrečios priemonės, užtikrinančios darbuotojų saugą ir sveikatą statinio statybos metu, būtų nustatytos statybos darbų technologijos projekte.

Statinio statybos saugos ir sveikatos darbe koordinatorius:

koordinuoja reikalavimų, nustatytų statinio tprojekte bei statybos darbų technologijos projekte, bei kitų priemonių, susijusių su nelaimingų atsitikimų darbe ir profesinių ligų prevencija, įgyvendinimą statybvietėje ir statinio statybos metu:

- sprendžia techninius ir (arba) organizacinius klausimus, ypač statybvietėje atliekant skirtingus darbus (darbų etapus) vienu metu arba vieną po kito;

- įvertina darbų (darbų etapų) atlikimo trukmę, kad ji nekeltų pavojaus darbuotojų saugai ir sveikatai;

- koordinuoja darbdavių ir, jei reikia, savarankiškai dirbančių asmenų veiklą, kad jie vykdytų savas pareigas ir, jei reikia, statinio projekte bei statybos darbų technologijos projekte numatytas priemones;

- atsižvelgdamas į darbų eigą ir atsiradusius pakitimus, koreguoja darbuotojų saugos ir sveikatos priemones, nustatytas statybos darbų technologijos projekte, bei kitus dokumentus;

- organizuoja darbdavių, įskaitant ir vienas kitą keičiančius toje pačioje statybvietėje, bendradarbiavimą, keitimąsi informacija apie įgyvendinamas prevencijos priemones ir jų veiklos koordinavimą, vykdant nelaimingų atsitikimų ir profesinių ligų prevenciją, taip pat organizuoja darbdavių ir savarankiškai dirbančių asmenų bendradarbiavimą;

- kontroliuoja statybvietėje nustatytų darbo tvarkos taisyklių laikymąsi;

- imasi priemonių, kad statybvietėje būtų tik tie asmenys, kurie turi tokią teisę.

Statinio statybos saugos ir sveikatos darbe koordinatoriumi skiriamas asmuo (statinio statybos vadovas, inžinierius), teisės aktų nustatyta tvarka įgijęs teisę eiti šias pareigas.

Aplinkosaugos ir trečiųjų asmenų interesų apsaugos reikalavimai

Rangovas turi užtikrinti, kad jo darbuotojai bei subrangovų darbuotojai statybvietės teritorijoje ir už jos ribų nedarys jokios žalos kitiems savininkams, gyventojams. Rangovas atsako už visus Užsakovui keliamus ieškinius dėl nesugebėjimo laikytis šio reikalavimo ir padengia visas su tuo susijusias išlaidas.

Įrengiant statybvietes, trukdančius medžius persodinti, stengtis, kuo mažiau pakenkti augmenijai. Medžių kirtimas galimas tik gavus atitinkamų instancijų leidimą. Nuimamo augalinio sluoksnio plotas turi būti kuo mažesnis, bei panaudojamas būsimiems aplinkotvarkoms darbams.

Imtis prevencinių priemonių gruntinio vandens užteršimui. Skystų ir kitų cheminių medžiagų atliekų surinkimui turi būti numatyti specialūs indai. Tokių medžiagų šalinimas turi būti vykdomas tiktai susitarus su vietinėmis specializuotomis tarnybomis.

Kasant duobes, tranšėjas šlaitus darytis kuo statesnius, o prireikus ir vertikalius, juos sutvirtinant.

Statybinės atliekos iš statybvietės išvežamos uždengtose transporto priemonėse, atviras atliekas vežti draudžiama.

Statybos darbai turi būti vykdomi prisilaikant aplinkos apsaugos norminių reikalavimų ir taisyklių.

Statybos aikštelė rangovo turi būti pastoviai tvarkoma. Šiukšlės turi būti kaupiamos konteineriuose: atskirai buitinėms atliekoms, atskirai statybos atliekoms ir cheminių medžiagų atliekoms. Šiukšlės ir buitinės nuotekos, rangovo turi būti savalaikiai išvežamos.

Automobilių ratai turi būti prieš išvažiuojant iš statybos teritorijos valomi ir plaunami.

Statybinės atliekos tvarkomos vadovaujantis LR atliekų įstatymo Nr.VIII-787 31 straipsnyje nustatyta tvarka. Smulkioms statybinėms atliekoms saugoti yra numatyta pastatyti spec. konteinerį pagal poreikį.

Specialūs reikalavimai statybos darbų technologijai

Žemės darbus vykdyti pagal galiojančius statybos techninių reglamentų reikalavimus.

Suderinamas konkretus el. įtampos atjungimo grafikas sudarant darbo sąlygas statybos – montavimo darbams, kai juos tenka vykdyti šalia aukštą įtampą turinčių įrengimų.

Žemės darbams vykdyti reikalinga gauti leidimą, kurį išduoda miesto savivaldybė.

Statytojas arba žemės darbų vadovas privalo:

Pradėti žemės darbus tik gavęs leidimą kasti žemę, turėti suderintą projektą, statybos darbų žurnalą ir statinio nužymėjimo aktą su schema;

Nustatytu laiku, bet nevėliau kaip prieš tris paras iki darbų pradžios, pranešti įmonėms ir privatiems asmenims, kuriems priklauso kasimo zonoje esantys tinklai, statiniai (kabeliai, dujotiekio tinklai, geležinkeliai ir kt.), taip pat kelių policijai, jei statybos aikštelė yra kelių ar kelio statinių apsauginėje zonoje, tikslų žemės kasimo darbų pradžios laiką ir pakviesti jų atstovus atvykti į vietą;

Žemės kasimo vietoje pažymėti esamų požeminių inžinerinių tinklų bei įrenginių vietas ir imtis priemonių apsaugoti statinius, saugotiną dirvožemį bei želdinius nuo galimos žalos.

Prieš žemės kasimą veikiančių inžinerinių tinklų bei įrenginių apsaugos zonose suderinti su juos naudojančiomis įmonėmis saugos priemones, kasti žemę tik dalyvaujant pačiam darbų vadovui ir vykdyti komunikacijų įmonių atstovų nurodymus.

Statybos darbų eiliškumas

Statybos paruošiamajame laikotarpyje rangovas kartu su AB ESO bei LITGIRD AB suderina atjungimo grafiką. Darbų eiga ir grafikai derinami su kertamų komunikacijų savininkais.

Visi statybos - montavimo ir išmontavimo darbai skirstyklos punkto teritorijoje vykdomi išjungus įtampą (laidai sujungti ir įžeminti) ir griežtai laikantis: Elektros įrenginių įrengimo taisyklių EĮĮT-2007, Saugos eksploatuojant elektros įrenginius taisyklės 2012m.

Pagrindinių darbų eiliškumas po statybvietės perdavimo ir priėmimo akto pasirašymo:

- laikinų aptvėrimų įrengimas;
- įrengiami būtini įspėjamieji ženklai;
- pagrindo paruošimas administracinių buitinių patalpų įrengimui;
- laikinų administracinių buitinių patalpų įrengimas ir prijungimas prie laikinų tinklų
- atjungiami kabeliai nuo įrenginių;
- esamų įrenginių, atramų ir pamatų demontavimas;
- augalinio grunto nustūmimas į atviro sandėliavimo aikšteles;
- atliekamas statybos aikštelės nužymėjimas naujų atramų įrengimui;
- vykdomi žemės darbai pamatų įrengimui;
- inžinerinių tinklų tiesimas;
- sumontuojami (išbetonuojami) pamatai;
- sumontuojamas/pastatomas 10kV US pastatas į projektinę padėtį;
- montuojamos metalinės atramos;
- montuojami glb. kabelių kanalai;
- prijungiami kabeliai prie inž. įrangos pagal projekte nurodytas schemas;
- demontuojami laikini aptvėrimai, atliekami aplinkotvarkos darbai kaip numatyta SP projekto dalyje.

Draudžiama dirbti strėliniams automobiliniais kranais tiesiogiai po elektros linijų laidais, jeigu juose yra bet kokia įtampa.

Nesant galimybei išjungti įtampos, naudojamos alternatyvios priemonės (mobilūs keltuvai) konstrukcijų ir įrangos montavimui po kabeliais su įtampa.

Pastato montavimas.

Pastatas montuojamas atsižvelgiant į technines charakteristikas gaminio pase (svorį ir kobinėjimo būdą) bei gamintojo ar tiekėjo nurodymus. Priklausomai nuo gamintojo - pastatas į statybos aikštelę gali būti pristatomas iš atskirų segmentų ir surenkamas vietoje arba sukomplektuotas dalimis. Montuojant kranas pastatomas kiek galima arčiau projektinės vietos taip, kad kampas būtų kuo didesnis, o petis tarp krano ir gaminio būtų kuo mažesnis. Gaminys montuojamas tiesiai nuo transporto priemonės.

Statybvietės planas su specifiniais statybos darbų organizavimo sprendiniais

Statybos pradžia

Iki statybos pradžios turi būti parengta ir atitinkamai suderinta reikalingos apimties projektinė dokumentacija, gautas leidimas statybai. Statybos darbus objekte leidžiama pradėti, kai Užsakovas nustatyta tvarka gavo ir perdavė Rangovui šiuos dokumentus:

- leidimą statyti;
- suderintą ir patvirtintą statinio projektą, jei pagal rangos sutartį jį rengia -Užsakovas;

- projektavimo užduoties kopiją;
- statybos darbų žurnalą.

Statybos darbų pradžia laikoma diena (įrašyta į statybos darbų žurnalą), kai Rangovas po statybvietės priėmimo iš Užsakovo pradėjo vykdyti bet kuriuos statybos darbus. Statybos darbai turi būti atliekami vadovaujantis Statybos rangos sutartyje numatytais reikalavimais, sąlygomis ir reglamentais. Rangovas statybos darbus atlieka pagal statybos rangos sutartimi nustatytą grafiką arba pagal šalių raštu suderintą grafiką.

Prieš pradedant statybos darbus darbų vadovas zoną, pagal statybvietės plano brėžinį, aptveria tvora ir įrengia įspėjimo ženklus, informuojančius apie tai, jog netoliese yra pavojinga statybos zona. Į statybos teritoriją numatomas vienas įvažiavimas.

Rangovinė organizacija darbų eigoje gali papildyti, koreguoti arba keisti statybos organizavimo projekte priimtus sprendimus, jeigu tai nepakenks statybos darbų kokybei, o taip pat nepažeis darbo saugos reikalavimų. Prieš pradedant vykdyti darbus statybinė organizacija turi pastatyti informacinį stendą, parengti statybos darbų technologijos projektą. Rengiant statybos darbų technologijos projektą privaloma vadovautis statinio projektu, projekto sprendiniais, statybos techniniais reglamentais, įmonės statybos taisyklėmis ir kitais galiojančiais normatyviniais dokumentais.

Statybvietės aptvėrimas

Prieš statybos darbų pradžią statybvietės teritorija pagal saugos ir sveikatos taisyklių statyboje DT-5-00 reikalavimus privalo būti aptverta laikina tvora. Statybos aikštelės mobilus aptvėrimas nurodytas statybvietės plane. Aptvėrimas vykdomas numatytais statybos darbų etapais. Statybvietėje numatytas vienas įvažiavimas-išvažiavimas. Statybviečių aptvarų aukštis h≥1,6 m.

Aptvėrimų techninės charakteristikos arba anologiškos:

Standūs skydai: metaliniai

Standartinis ilgis: L=3,5m

Standartinis aukštis: H=2,0 m

Akių ilgis x aukštis: 0,1 x 0,3 m

Statybinių gaminių sandėliavimas

Sandėliavimo sąlygos patalpose ir atvirose teritorijose turi atitikti Bendrosioms gaisrinės saugos taisyklėms (2010 07 27, Nr. 1-233).

Į statybos aikštelę atvežti metaliniai profiliai markiruojami. Metaliniai profiliai sandėliuojami nešildomuose uždaruose sandėliuose ar pastogėse. Montuojami metaliniai gaminiai sudedami ant mediniu padėklų ne daugiau 4 profilių. Metaliniai profiliai nuo grunto ar grindų pakeliami 0,2 m. Skirtingų markių ir profilių metalas sandėliuojamas atskirai. Metaliniai profiliai sandėliuojami ant medinių ar metalinių padėklų ir intarpų iki 1,5 m aukščio ir 200+600 kN svorio rietuvėse. Elementų apžiūrai bei jų stropavimui tarp rietuvių turi būti palikti 1,2 m pločio praėjimai.

Smulkios detalės montažiniams sujungimams turi būti pritvirtintos prie atvežtų elementų arba atvežamos atskiroje taroje, su nurodytomis detalių markėmis ir jų kiekiu.

Tvirtinimo detalės laikomos uždaroje patalpoje, išrūšiuotos pagal rūšis ir markes, varžtus ir veržles – pagal stiprumo klasę ir diagramą.

Suvirinimo elektrodai surūšiuojami pagal markes ir sandėliuojami šiltoje, sausoje patalpoje.

Laikinos pagalbinės patalpos

Laisvoje nuo užstatymo ir požeminių komunikacijų zonoje statomi laikini pastatai

statybininkų buitiniams poreikiams tenkinti. Tai vagonėlio pavidalo konteineriai, kurie atvežami statybos aikštelę automobiliais ir paliekami.

Kai objekte dirba ≤25 žm. įrengiamos šios pagalbinės patalpos: meistro kontora, persirengimo patalpos sujungiamos su džiovinimo ir prausyklos patalpomis, patalpos sušilti žiemą, tualetas. Jeigu objekte dirba moterų, tai įrengiamos atskiros persirengimo ir prausyklų patalpos.

Laikini buitiniai vagonėliai statomi išlygintoje aikštelėje. Iki jų atvedama laikina orinė apšvietimo linija. Šalia laikinų pastatų zonos pastatomas kilnojamas lauko tipo laikinas biotualetas, poilsio (rūkymo zona) ir konteineris buitinėms atliekoms rinkti.

13.3 lentelė. Administracinių ir buitinių patalpų normos

Patalpų pavadinimas	**Skaičiavimo metodika**	**Plotas, m^2**
Statybos vadovo ir darbų vadovų patalpos	Vienam žmogui	5,0
Drabužinės	Vienam darbuotojui	1,13
Prausyklos	Vienam darbuotojui	0,26
Drabužių ir avalynės džiovinimo patalpos	Vienam žmogui	0,2
Poilsio ir valgymo patalpos	Vienam žmogui	1,0
Sušilimo patalpos	Vienam žmogui	0,1 (min 8,0)
Tualetai	Vienas tualetas 30-čiai dirbančiųjų	Kabinos dydis 1,2x0,8

Pagal rangovo priimtą maksimalų darbininkų skaičių pamainoje apskaičiuojamas reikalingas buitinių patalpų plotas.

Kontorai plotas apskaičiuojamas priklausomai nuo vadovaujančio personalo skaičiaus. Vienam personalo asmeniui (vykdytojui ar meistrui) skiriamas 5 m^2 plotas. Kontora gali būti įrengiama bendrame vagonėlyje arba jai pastatomas atskiras vagonėlis.

Darbininkams atsigerti į laikiną buitinių patalpų vagonėlį geriamas vanduo atvežamas po 10 litrų plastikinėje taroje kiekvieną dieną arba kas savaitę užpildomas specialus atsigėrimo aparatas. Apšilimui skirtame vagonėlyje matomoje vietoje laikoma pirmosios pagalbos vaistinėlė. Netoli laikinų buitinių patalpų vagonėlio pastatomas priešgaisrinis stendas — skydas su visa būtina įranga.

Laikinos sandėliavimo aikštelės

Ardymo metu statybinių šiukšlių surinkimui statomas vienas 6...11 m^3 konteineris. Statybinio laužo konteineriams prisipildžius, rangovo kvietimu atliekas tvarkanti įmonė pagal sutartį juos ištuština.

Statybos metu statybvietės teritorijoje įrengiamos statybinių medžiagų sandėliavimo aikštelės, jei naudojamas automobilinis kranas, tai prie automobilinio krano, jo strėlės siekimo zonose, įrengiamos laikinos sandėliavimo aikštelės.

Darbo įrankių laikinam saugojimui numatomas 1 rakinamas konteineris.

Statybinių medžiagų, įrankių saugojimui numatytas konteineris 2,5x3 m

Mechanizmų, montavimo ir kėlimo priemonių parinkimas

Montavimo ir kėlimo priemonių parinkimas

Kėlimo prietaisams keliami reikalavimai: universalumas, minimalūs gabaritai ir masė, patogumas eksploatuojant, saugaus darbo užtikrinimas ir pagaminimo paprastumas.

13.4 lentelė. Montavimo ir kėlimo prietaisai

Montavimo prietaisų pavadinimas	**Eskizas**	**Montavimo prietaisų charakteristikos**	**Pritaikymo sritis**

		Kėlimo galia, t	Masė, s	Pastaba	
Traversa TC – 12,5	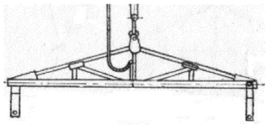	12,5	0,242	-	Traversų montavimui
Stropas 4SK-5	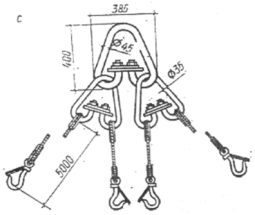	5,0	0,065	-	Taikomas universaliai
Griebtai dvitėjo profiliui (FKU)	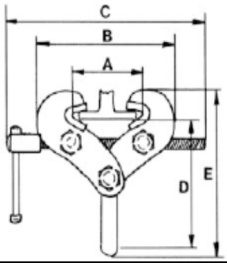	2,0	0,004	-	Metalinio dvitėjo profilio kėlimui
Dvišakis stropas 2SK08		0,95	-	-	Armatūros karkasų kėlimui
Lyninis pastropis SKP10(kai U formos užkabinimas)		1,4	-	2vnt.	-

Krano parinkimas:

Statybos montavimo darbams, parenkamas automobilinis kranas. Automobilinio krano techninės charakteristikos:

-Didžiausia keliamoji galia 30 t;
- Pagrindinės strėlės ilgis 29,5 m;
- Atraminis kontūras 3,75x2,55 m;
- Ant išnešamų atramų 6,85x6,4 m.

Pastaba. Krano techniniai rodikliai ir markė gali būti keičiami atsižvelgiant į pasirinktą montavimo schemą ir turimą rangovo mašinų parką.

13.5 lentelė. Montavimo krano techniniai rodikliai

Rodikliai		**Krano markė**
		-
Keliamoji galia	Q_{max},t	30
Kablio pakėlimo aukštis	H_{max}, m	26,5
Reikalingas strėlės siekis		12,0...16,5

Optimalus statybos montavimo kranas parenkamas pagal surenkamų elementų specifikacijos pagrindu, kai žinoma jų masė, demontavimo aukštis ir atstumas nuo krano.

Parenkant kranus atsižvelgta į tris pagrindinius parametrus:

1. Reikiamą keliamąją galią Q_r (žr. krano kėlimo galios grafiką):

Reikalinga keliamoji galia atramos kėlimo metu:

$$Q_r \geq P_{max} = 0{,}700+0{,}065=0{,}765 \text{ t}$$

čia: Q_r – reikalinga krano keliamoji galia; P_{max} – maksimali apkrova; $P_{max}=P_{krov}+P_{įrang}$, čia: P_{krov} – sunkiausio keliamojo krovinio masė (kabelių nusileidimo atrama); $P_{įrang}$ – keliamo krovinio prikabinimo įrangos masė.

2. Reikalingas krano kablio kėlimo aukštis H_r :

Atramos montavimo metu:

$$H_{r1}=h_{st}+h_a+ h_k + h_{ir} +1{,}5= 0{,}5+1{,}0+4{,}0+1{,}5=7{,}0 \text{ m}$$

čia h_{st} – projektinis statinio aukštis nuo krano stovėjimo plokštumos; h_a- aukščio atsarga, perkeliant keliamą krovinį virš sumontuotų statinio konstrukcijų (≥0,5...1,0 m); h_k – keliamojo krovinio aukštis kėlimo metu; h_{ir} – pakabos aukštis.

Pagal pasirinktą montavimo schemą kablio pakėlimo aukštis kinta.

3. Krano strėlės reikiamas siekis *L* nustatomas pagal krano kėlimo galios ir kablio pakėlimo grafikus. Parametro *L* galiojimo ribos pateiktos 2 pav.

Kėlimo mechanizmo pavojinga zona

Pavojingų zonų, kuriose vyksta krovinių perkėlimas kėlimo kranais, ribos nustatomos prie didžiausio krano strėlės sieko pridėjus pusę didžiausiojo krovinio matmenį ir jo nuolėkio atstumą, kuris pateiktas lentelėje 13.6 lentelėje.

13.6 lentelė. Mažiausias perkeliamo krovinio nuolėkio atstumas

Pavojingų zonų, kuriose vyksta krovinių perkėlimas kėlimo kranais, ribos nustatomos prie didžiausio krano strėlės sieko pridėjus pusę didžiausiojo krovinio matmenį ir jo nuolėkio atstumą, kuris pateiktas lentelėje 13.6 lentelėje.

13.6 lentelė. Mažiausias perkeliamo krovinio nuolėkio atstumas

Galimas krovinio kritimo aukštis, m	Mažiausias perkeliamo (krentančio) krovinio nuolėkio atstumas, m	
	Krentant kroviniui, perkeliamam kranu	Daiktams krentant nuo stogų
iki 10	4	3,5
iki 20	7	5
iki 70	10	7

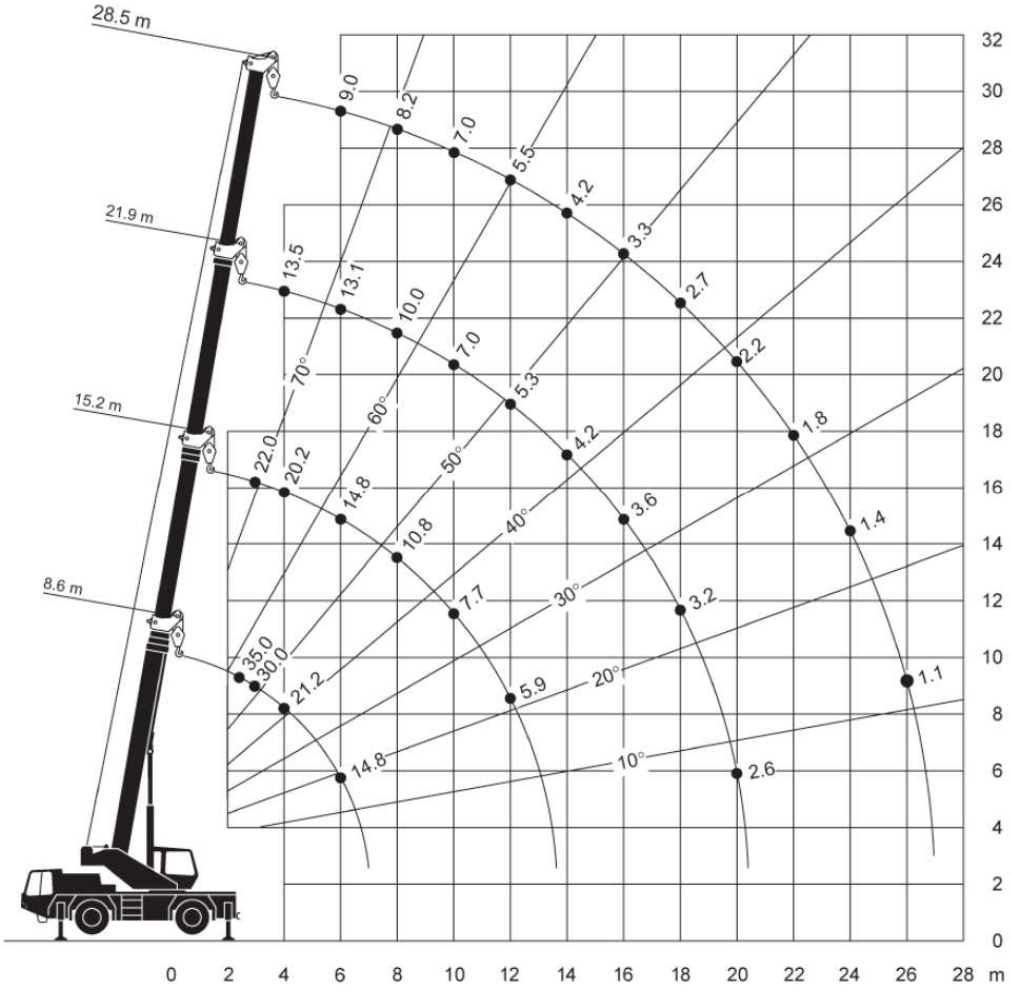

13.1 pav. Automobilinio krano kėlimo galios ir kablio pakėlimo aukščio grafikas

Darbų saugos ženklų naudojimas

Darbuotojų apsaugai nuo statybvietėje esančių pavojų, statybos bei eksplotacijos metu rekomenduojama naudoti šiuos ženklus:

Įspėjimas: Būtina dėvėti apsauginį šalmą	Įspėjimas: Dirbti čia	Įspėjimas: Lipti čia
Įspėjimas: Pakeltas krovinys	Įspėjimas: Elektros srovės pavojus	Įspėjimas: Aukšta įtampa
Įspėjimas: Prie įrenginio prijungta įtampa	Įspėjimas: Prie valdymo skydo prijungta įtampa	Įspėjimas: Pavojinga
Įspėjimas: Saugumo riba	Įspėjimas: Automatinis įjungimas	Įspėjimas: Vyksta darbai
Draudimas: Atsargiai! Pavojinga zona	Draudimas: Nelipk! Užmuš	Draudimas: Stok! Įtampa

Draudimas: Nejungti! Įrenginiuose dirbama	Draudimas: Bandymai! Pavojinga gyvybei	Draudimas: Draudžiama rūkyti
Draudimas: Pašaliniams įeiti draudžiama	Draudimas: Praėjimas draudžiamas	Draudimas: Draudžiama būti krano darbo zonoje
Draudimas: Draudžiama būti ekskavatoriaus veikimo zonoje	Informacija: Gaisro gesinimo įrangos rinkinys	Informacija: Gesintuvas
		
Informacija: Ugniagesių iškvietimas	Informacija: Pirmoji pagalba	Patalpų žymėjimas: Cg kategorija
		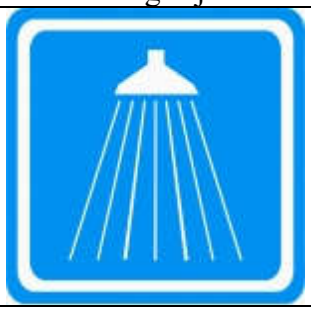
Patalpų žymėjimas: Eg kategorija	Informacija: Rūkymo vieta	Informacija: Dušas

Informacija: Tualetas	Informacija: Geriamas vanduo	Įspėjimas: Įžeminimas
		
Informacija: Įrenginio įžeminimas	Informacija: Įrenginio įjungta padėtis	Informacija: Įrenginio išjungta padėtis
Informacija: Atliekų vieta	Informacija: Pakuočių vieta	Informacija: Medžiagos ir daiktai skirti pastotės statybai
Įspėjimas juosta: Aukštos įtampos kabelis	Įspėjimas juosta: STOP	Įspėjimas juosta: Šviesolaidinis kabelis

12. BRĖŽINIAI

Planas M1:50

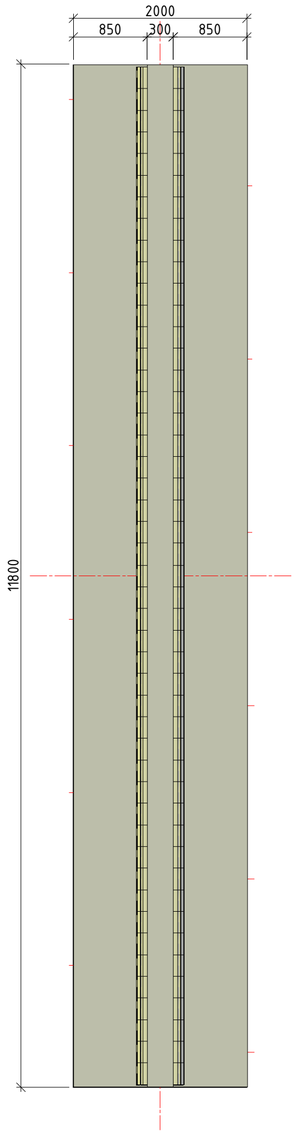

Vaizdas iš priekio M1:50

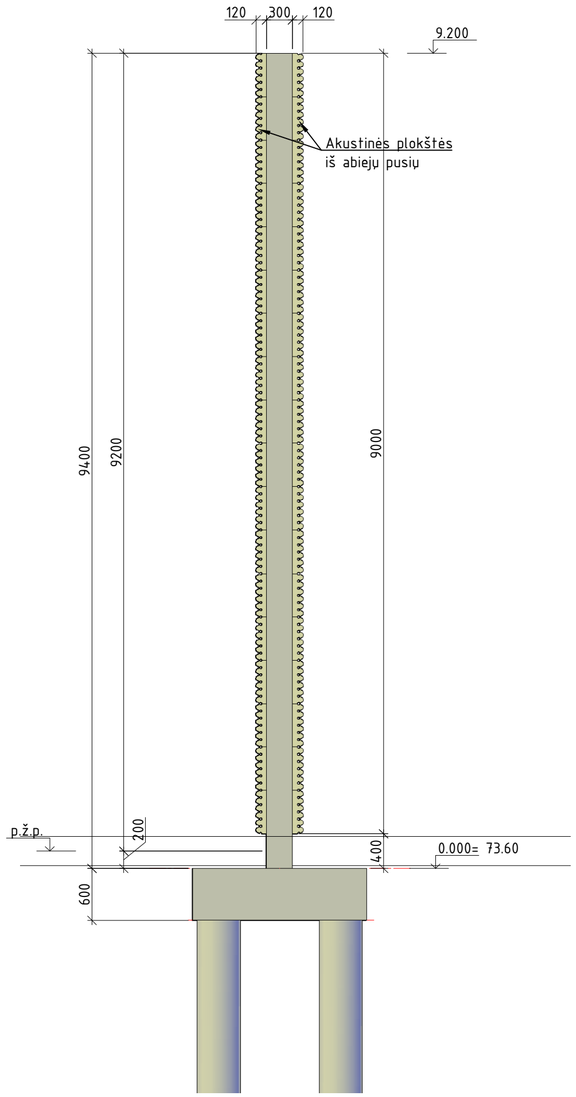

Vaizdas iš šono M1:50



Akustinis blokelis M1:20

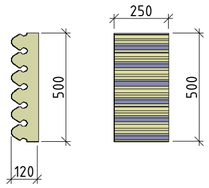

Blokelio medžiaga: medžio - cemento kompozitas.
Matmenys tikslinami pagal gamintoją.
Tvirtinimo aprašymas pateikiamas SK dalyje.

Pastabos:

1. Gaisro užtvara aptaisoma akustine medžiaga, atsparia aplinkos salygoms ir ugniai.

0	2026-03	Statybos leidimui
Laida	Išleidimo data	Laidos statusas. Keitimo priežastis (jei taikoma)

Atestato Nr.

EPI ENERGETIKOS PROJEKTAVIMO INSTITUTAS

Kiti inžinieriniai statiniai (autotransformatorių ugniai atsparios pertvaros) Jonava, Girelės g. 9 naujos statybos projektas

a

Data | Parašas | Pavardė | Proj. dalis

Sklypo, sutvarkymo, aukščių ir inžinerinių tinklų planas M1:150

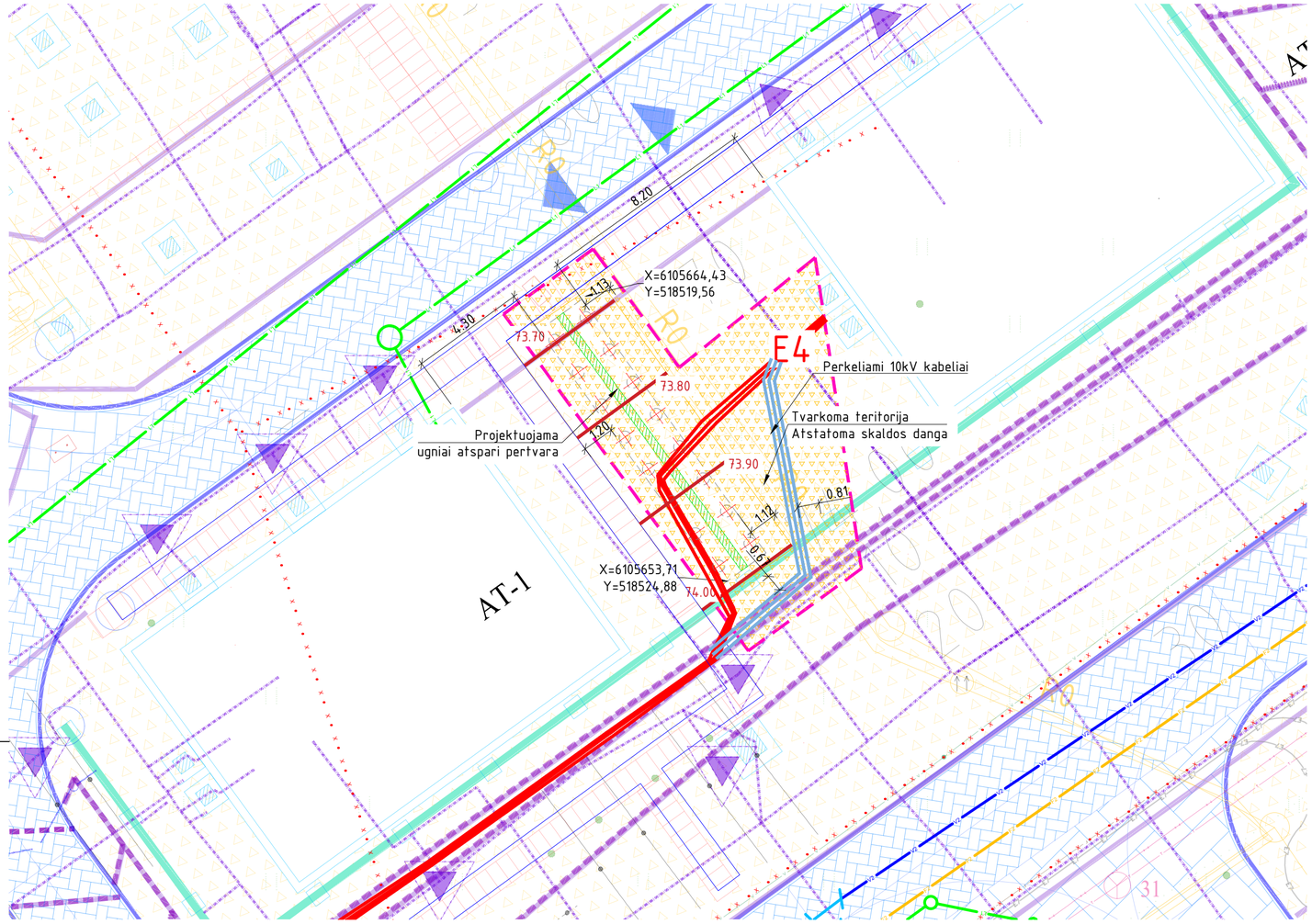

Situacijos planas

Projektuojami statiniai

01	Projektuojama autotransformatorių ugniai atspari pertvara

Sutartiniai žymėjimai

	Skaldos danga
	Esamo paviršiaus izolinijos
0.00	Paviršiaus aukščiai
	Projektuojamo paviršiaus izolinijos
0.00	Projektuojamo paviršiaus aukščiai
	Įžeminimo tinklai
	Lietaus nuotekų tinklai
E4	10 kV kabelis
R0	Ryšių kabelis
	Perkeliami 10 kV kabeliai

Skaldos dangos įrengimo pjūvis M1:50

Dolomito skalda, fr. 16/32, t=150 mm
Geotekstilė
AŠAS fr.0/20, t=300 mm, Ev_2=45 MPa
Esamas gruntas

Techniniai rodikliai

Nr.	Pavadinimas	Mato vienetas	Kiekis	Pastabos
	I. SKLYPAS			
	Sklypo kad. Nr. 4610/0017:4326			
1	Sklypo plotas	ha	5,2094	
2	Sklypo užstatymo intensyvumas	%	-	
3	Sklypo užstatymo tankumas	%	-	
4	Sklypo užstatymo plotas	m^2	5,2094	

Pastabos:

1. Esami 10kV kabeliai pakloti apsauginiame vbamzdyje.
2. Prieš atliekant darbus patikslinti esamų inžinerinių tinklų vietas.
3. Prieš įrengiant pamatus turi būti perkelti 10kV kabeliai.
4. 10 kV kabelių atkasimą vykdyti rankiniu būdu.
5. Baigus statybos darbus, žemės paviršius išlyginamas, atstatoma skaldos danga.
6. Žemės paviršius planiruojamas pagal aplinkinio paviršiaus aukščius.
7. Susiderinus su technine priežiūra skaldos dangos atstatymui gali būti panaudotos esamos neužterštos medžiagos.
8. Esant poreikiui turi būti demontuoti akustinės užtvaros segmentai. Rangovas turi nusimatyti papildomus medžiagų kiekius akustinei sienelei sumontuoti į pradinę padėtį.

Laida	Išleidimo data	Laidos statusas. Keitimo priežastis (jei taikoma)
0	2026-04	Statybos leidimui

Atestato Nr.

ENERGETIKOS PROJEKTAVIMO INSTITUTAS

Kiti inžinieriniai statiniai (autotransformatorių ugniai atsparios pertvaros) Jonava, Girelės g. 9 naujos statybos projektas

Autotransformatorių ugniai atspari pertvara

Situacijos planas, sklypo, aukščių, sutvarkymo ir inžinerinių tinklų planas

Laida: 0

LT | AB "Litgrid" | 2022/01-04-PP-SP.B-01 | Lapas: 1 | Lapų: 1

Data | Parašas | Pavardė | Proj. dalis

Gelžbetoninė pertvara M1:50



Gelžbetoninė pertvara 1-1 M1:50

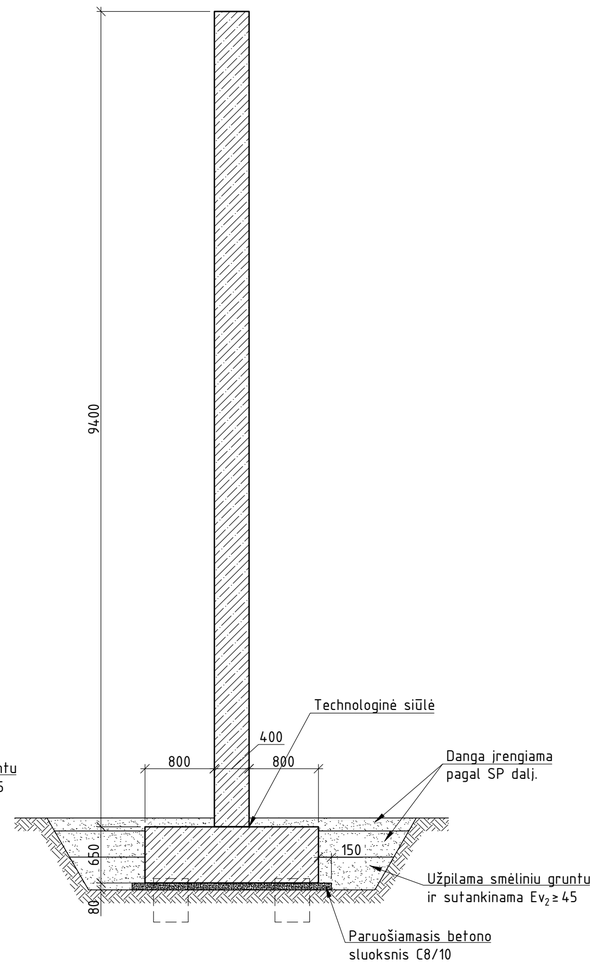

Pastabos:

1. Gaisro užtvara aptaisoma akustinėmis plokštėmis, atspariomis aplinkos salygoms ir ugniai.
2. Akustinės plokštės tvirtinamos naudojant klijus ir nemažiau nei 2 betonsraigčius. Pagal akustinių plokščių gamintoją parinktas plokščių tvirtinimo metodas turi būti suderintas su projektuotoju.
3. Pertvaros nužymėjimas pateikiamas SP dalyje.

0	2026-03	Statybai
Laida	Išleidimo data	Laidos statusas. Keitimo priežastis (jei taikoma)

Atestato Nr.

EPI ENERGETIKOS PROJEKTAVIMO INSTITUTAS

Kiti inžinieriniai statiniai (autotransformatorių ugniai atsparios pertvaros) Jonava, Girelės g. 9 naujos statybos projektas

Autotransformatorių ugniai atspari pertvara

Pertvaros brėžinys

Laida: 0

LT | AB "Litgrid" | 2022/01-04-TDP-SK.B-01 | Lapas: 1 | Lapų: 1

Data | Parašas | Pavardė | Proj. dalis

Pamatų planas M1:50

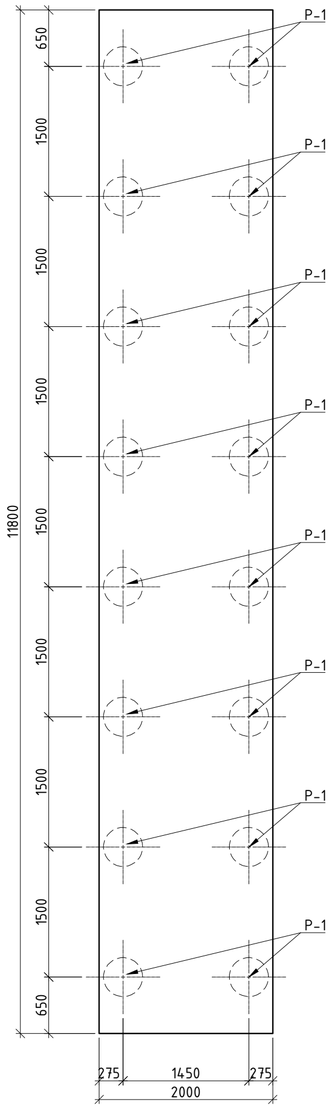

P-1 M1:30

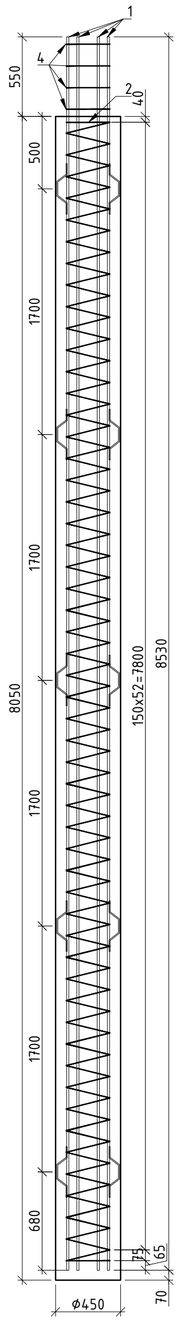

P-1 pjūvis M1:20

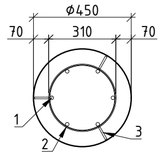

Poz. 3 M1:20

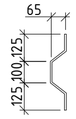

Medžiagų žiniaraštis vienam gaminiui

Pozicija	Žymėjimas	Pavadinimas	Ilgis mm	Kiekis vnt	Masė, kg vieneto	Masė, kg viso	Pastabos
Polis P-1				**16**			
		Armatūra S500			96,89	1550,30	
	LST EN 206:2013+A2:021	Betonas C30/37-XC2-XF1-F100			1,28	20,47	
P-1						**96,9**	
1	LST EN 10080:2005	d 16 S500	8530	6	13,5	80,8	
2	LST EN 10080:2005	d 6 S500	1055	54	0,2	12,6	
3	LST EN 10080:2005	d 8 S500	430	15	0,2	2,5	
4	LST EN 10080:2005	d 6 S500	1055	4	0,2	0,9	

Medžiagų žiniaraštis

Pozicija	Žymėjimas	Pavadinimas	Ilgis mm	Kiekis vnt	Masė, kg vieneto	Masė, kg viso	Pastabos
Akustinės plokštės							
1		Akustinės plokštės		*1692*			
2		Betonsraigtis 105mm		*3384*			
3		Klijai m^2		211,5			

Akustinių plokščių tvirtinimo mazgas M1:20

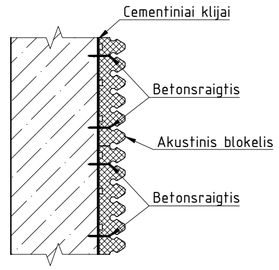

Pastabos:
1. Akustiniai blokeliai klijuojami klijais bei tvirtinami betonsraigčiais. Ne mažiau 2 vnt. betonsraigčių į kiekvieną blokelį.
2. Betonsraigtis - ESSVE SCREW EUS2-C A4 7,5(6)X105 arba analogas.
3. Betonsraigčius montuoti pagal gamintojo instrukcijas.
4. Akustinių plokščių klijai turi būti atsparūs atmonferos poveikiui. Klijus naudoti pagal gamintojo reikalavimus.
5. Paviršius turi būti švarus, be alyvos dėmių, esant poreikiui gruntuoti sukibimą gerinančiu gruntu.
6. Akustinių blokelių tvirtinimas turi atlaikyti tokius poveikius.
   Centrinėje zonoje ≥ 0,36 kN/m^2.
   Kraštuose 1,5 m zonoje nuo sienos briaunos ≥ 0,72 kN/m^2.
   Kraštinių zonų susikirtimo vietoje, 1,5 m x1,5 m ≥ 1,08 kN/m^2.

Pastabos:
1. Polių skersinė armatūra (poz. 4) viršutinėje dalyje naudojama polio įrengimo metu, prieš montuojant sijos armatūrą apkabos nuimamos.
2. Gręžtinių polių skersinė armatūra (poz. 2) gali būti įrengiama spirale arba atskiromis apkabomis išlaikant nurodytą žingsnį.
3. Armatūros karkaso suvirinimą vykdyti pagal LST EN ISO 17660-1:2006 ir LST EN ISO 17660-2:2006.
4. Leidžiama virinti ir elektrolankiniu pusiau automatiniu, taip pat ir rankiniu būdu vadovaujantis LST EN ISO 17660-1:2006, tik tokiu atveju, jei nebus susilpninta strypų laikomoji galia.
5. Pertvaros nužymėjimas pateikiamas SP dalyje.

Laida	Išleidimo data	Statybai / Laidos statusas. Keitimo priežastis (jei taikoma)
0	2026-03	Statybai

Atestato Nr.

ENERGETIKOS PROJEKTAVIMO INSTITUTAS

Kiti inžinieriniai statiniai (autotransformatorių ugniai atsparios pertvaros) Jonava, Girelės g. 9 naujos statybos projektas

Autotransformatorių ugniai atspari pertvara

Pamatas P-1

Laida: 0

LT | AB "Litgrid" | 2022/01-04-TDP-SK.B-02 | Lapas: 1 | Lapų: 1

Proj. dalis | Pavardė | Parašas | Data

Pertvaros armavimas M1:50



Pertvaros armavimas 1-1 M1:50

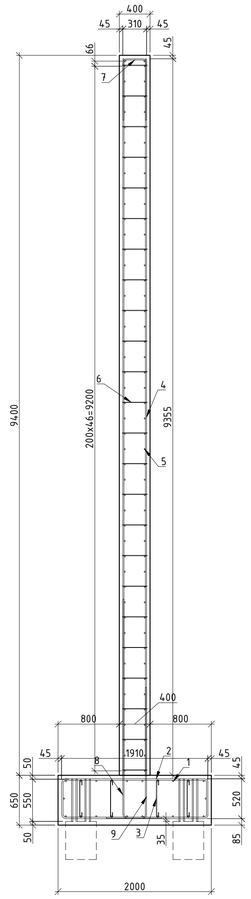

Pamatų sijos armavimas 2-2 M1:50



Medžiagų žiniaraštis vienam gaminiui

Pozicija	Žymėjimas	Pavadinimas	Ilgis mm	Kiekis vnt	Masė, kg vieneto	Masė, kg visa	Pastabos
Gelžbetoninė pertvara						**6094,4**	
1	LST EN 10080:2005	d 20 S500	11710	22	28,9	635,3	
2	LST EN 10080:2005	d 20 S500	4955	60	12,2	733,1	
3	LST EN 10080:2005	d 6 S500	645	240	0,1	34,4	
4	LST EN 10080:2005	d 16 S500	9355	120	14,8	1771,5	
5	LST EN 10080:2005	d 16 S500	11710	96	18,5	1773,9	
6	LST EN 10080:2005	d 6 S500	475	696	0,1	73,4	
7	LST EN 10080:2005	d 16 S500	1845	60	2,9	174,7	
8	LST EN 10080:2005	d 16 S500	3365	60	5,3	318,6	
9	LST EN 10080:2005	d 16 S500	2215	60	3,5	209,7	
10	LST EN 10080:2005	d 16 S500	1815	96	2,9	275,0	
11	LST EN 10080:2005	d 16 S500	3005	20	4,7	94,8	
	LST EN 206:2013+A2:021	Betonas C30/37-XC4-XF3-F200-W6		59,7			
	LST EN 206:2013+A2:021	Betonas C8/10		2,3			

Pertvaros armavimas 3-3 M1:50

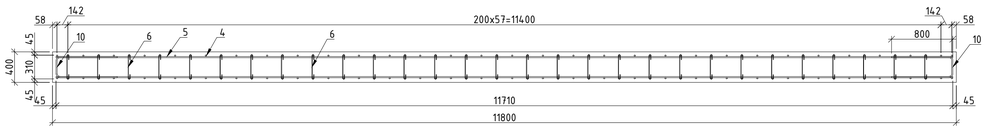

Poz. 2 M1:20

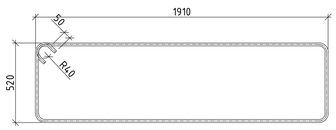

Poz. 3 M1:20

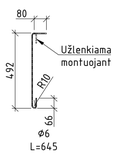

Poz. 7 M1:20

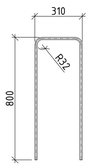

Poz. 10 M1:20

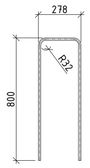

Poz. 8 M1:20

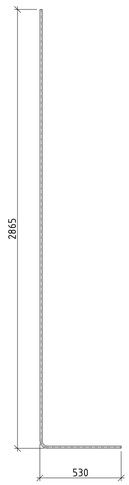

Poz. 9 M1:20



Poz. 8 M1:20



Poz. 9 M1:20



Poz. 6 M1:20

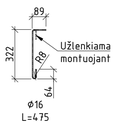

Poz. 11 M1:20

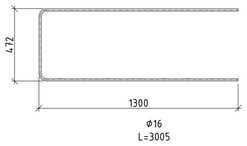

Pastabos:
1. Neleistini nesutankinto betono zonos, įskilimai, taip pat riebalinės ir rūdžių dėmės visame konstrukcijų paviršiuje.
2. Armatūros karkasas rištinis, karkaso standumui ir pastovumui užtikrinti gali būti virintinis pagal LST EN ISO 17660-1:2006 ir LST EN ISO 17660-2:2006.

0	2026-03	Statybai
Laida	Išleidimo data	Laidos statusas. Keitimo priežastis (jei taikoma)

Atestato Nr.

EPI ENERGETIKOS PROJEKTAVIMO INSTITUTAS

Kiti inžinieriniai statiniai (autotransformatorių ugniai atsparios pertvaros) Jonava, Girelės g. 9 naujos statybos projektas

Autotransformatorių ugniai atspari pertvara

Pertvaros armavimas

Laida: 0

LT

AB "Litgrid"

2022/01-04-TDP-SK.B-03

Lapas: 1 Lapų: 1

Data | Parašas | Pavardė | Proj. dalis

13. PRIEDAI

TECHNINĖ UŽDUOTIS

„PAPILDOMA 330/110/10 KV JONAVOS TP AUTOTRANSFORMATORIŲ AT-1 IR AT-2 APSAUGA NUO GAISRO“

INVESTICIJŲ PROJEKTAS „330/110/10 KV JONAVOS TP REKONSTRAVIMAS” NR. PPRK15018

1. Suprojektuoti ir įrengti papildomą ugniai atsparią skiriamąją pertvarą tarp autotransformatorių AT-1 ir AT-2.
2. Projektuojant įvertinti esamą gruntą pamatų įrengimui, atsparumą vyraujantiems vėjams, esamas komunikacijas, tinkamai parengti darbų organizavimo dalį įvertinant tai, kad darbai vykdomi pastotėje šalia veikiančių elektros įrenginių, laikytis Saugos eksploatuojant elektros įrenginius taisyklių, Elektros įrenginių įrengimo bendrųjų taisyklių ir Skirstyklų ir pastočių elektros įrenginių įrengimo taisyklių reikalavimų.
3. Projekto rengėjas privalės vykdyti projekto vykdymo priežiūrą įgyvendinimo (statybos) metu. Jei įgyvendinimo metu paaiškės, kad projekto tikslui pagal HN 33:2011 pasiekti būtini techninio projekto pakeitimai tai projekto rengėjas tai privalės atlikti savo sąskaita.
4. Reikalavimai pertvarai:

Laisvai stovinčiai lauko skiriamajai pertvarai tarp dviejų autotransformatorių taikomi specifiniai reikalavimai, siekiant užtikrinti saugumą ir efektyvų įrenginių eksploatavimą. Pagal Lietuvos Respublikos energetikos ministro 2011 m. gruodžio 15 d. įsakymą Nr. 1-303 „Dėl Skirstyklų ir pastočių elektros įrenginių įrengimo taisyklių patvirtinimo“ ir 2015 m. gegužės 12 d. įsakymą Nr. 1-122, skiriamosios pertvaros (ugniasienės) tarp atvirai pastatytų transformatorių turi atitikti šiuos reikalavimus:

4.1 Atstumas nuo transformatorių: Tarp atvirai pastatytų transformatorių ir pertvaros turi būti ne mažesnis kaip 1,5 m atstumas.

4.2. Skiriamųjų pertvarų (ugniasienių) reikalavimai:

- Ugniai atsparumo riba: Pertvaros turi turėti ugniai atsparumo ribą ne mažesnę kaip REI 90.
- Matmenys: Pertvaros plotis turi būti ne mažesnis kaip alyvos surinktuvo plotis (paprastai užpiltas skalda), o aukštis – ne mažesnis kaip aukštosios įtampos įvadų aukštis.
- Konstrukcija: Armuoto gelžbetonio konstrukcija ne mažesnio kaip 30 cm. storio.

4.3. Alyvos surinkimo sistema: Pertvaros statomos už alyvos surinktuvų ribų, užtikrinant efektyvų alyvos nutekėjimo atveju.

5. Aplinkosaugos dalis.

5.1. Pertvara turi būti suprojektuota taip, kad ją įrengus garso slėgio lygiai artimiausiose gyvenamosiose aplinkose nebūtų didesni, nei buvo sumodeliuoti 330/110/10 kV Jonavos TP rekonstravimo projekte. Atlikti triukšmo modeliavimą įvertinant pertvarą ir pateikti derinimui PSO kartu su anksčiau atliktu modeliavimu be šios sienelės (palyginimui).

5.2. Jei triukšmo modeliavimas rodo poreikį, pertvarą projektuoti su ugniai atsparia garsą absorbuojančia medžiaga.

5.3. Rangovas savo sąskaita, nepažeidžiant aplinkosaugos reikalavimų, privalo organizuoti ir vykdyti projekto įgyvendinimo metu susidarančių atliekų bei naujai gautų įrenginių pakuotės atliekų surinkimą, rūšiavimą, ženklinimą, laikiną saugojimą ir perdavimą atitinkamiems pagal atliekų rūšį atliekų tvarkytojams, vykdyti atliekų apskaitą ir teikti ataskaitas „Atliekų tvarkymo taisyklių“, „Atliekų susidarymo ir tvarkymo apskaitos ir ataskaitų teikimo taisyklių“ nustatyta tvarka (GPAIS sistemoje).

5.4. Atliekų apskaitos dokumentuose turi būti nurodytas statomo objekto pavadinimas ir adresas, jų kopijas pateikti techninę priežiūrą vykdantiems asmenims.

Dokumento tikrinimas

Pasirašyto ADOC dokumento peržiūra

Dokumento statusas	Dokumentas pasirašytas
Dokumento pavadinimas	Techninė užduotis dėl papildomos ugniai atsparios skiriamosios pertvaros tarp autotransformatorių AT-1 ir AT-2 įrengimo.adoc

Sudaryto dokumento informacija

Pagrindinis dokumentas	Techninė užduotis Papildoma apsauga nuo gaisro tarp AT.docx	Peržiūrėti
Dokumento tipas	Institucijų rengiami dokumentai (ADOC GeDOC)	

Pasirašomieji metaduomenys

Dokumento pavadinimas	Techninė užduotis dėl papildomos ugniai atsparios skiriamosios pertvaros tarp autotransformatorių AT-1 ir AT-2 įrengimo
Statusas	juridinis asmuo
Sudarytojas	LITGRID AB
Kodas	302564383
Adresas	Karlo Gustavo Emilio Manerheimo g. 8, LT-05131 Vilnius, Lietuva

Pasirašiusių asmenų parašai

Vardas ir pavardė / pavadinimas	
Pasirašymo laikas	2025-06-09 11:44:23
El. parašas	✔

Elektroninis parašas

Sertifikatas	
Sertifikatą išdavė	CN=EID-SK 2016, OID.2.5.4.97=NTREE-10747013, O=AS Sertifitseerimiskeskus, C=EE
Galioja nuo	2023-11-11 17:59:47
Galioja iki	2026-11-11 17:59:47

Laiko žyma

Laiko žymos laikas	2025-06-09 11:44:30

Tikrinti naują dokumentą

© 2025 Elektroniniai valdžios vartai. Visos teisės saugomos įstatymo.

Valstybės skaitmeninių sprendimų agentūra Konstitucijos pr. 15-89, LT-09319 Vilnius

VALSTYBĖS ĮMONĖ REGISTRŲ CENTRAS
Studentų g. 39, LT-08106 Vilnius, tel. +370 5 268 8262, el. p. info@registrucentras.lt
Duomenys kaupiami ir saugomi Juridinių asmenų registre, kodas 124110246

NEKILNOJAMOJO TURTO REGISTRO DUOMENŲ BAZĖS IŠRAŠAS

2025-10-16 10:36:58

1. Nekilnojamojo turto registre įregistruotas turtas:

Registro Nr.: **44/1432742**
Registro tipas: **Žemės sklypas su statiniais**
Sudarymo data: **2011-06-13**
Adresas: **Jonava, Girelės g. 9**

2. Nekilnojamieji daiktai:

2.1. **Žemės sklypas**
Unikalus daikto numeris: **4400-2181-4326**
Žemės sklypo kadastro numeris ir kadastro vietovės pavadinimas: **4610/0017:73 Jonavos m. k.v.**
Daikto pagrindinė naudojimo paskirtis: **Kita**
Žemės sklypo naudojimo būdas: **Susisiekimo ir inžinerinių komunikacijų aptarnavimo objektų teritorijos**
Statusas: **Suformuotas padalijus daiktą**
Daikto istorinė kilmė: **Gautas padalijus daiktą, unikalus daikto numeris 4610-0017-0039**
Žemės sklypo plotas: **5.2094 ha**
Miško žemės plotas: **0.1324 ha**
Miško plotas, įregistruotas Miškų valstybės kadastre: **0.1323 ha**
Duomenų apie Miškų valstybės kadastre įregistruotą miško plotą pateikimo data: **2025-08-14**
Užstatyta teritorija: **5.0770 ha**
Žemės ūkio naudmenų našumo balas: **40.0**
Matavimų tipas: **Žemės sklypas suformuotas atliekant kadastrinius matavimus**
Indeksuota miško medynų vertė: **725 Eur**
Miško medynų vertė: **151 Eur**
Vidutinė rinkos vertė: **85925 Eur**
Vidutinės rinkos vertės nustatymo data: **2023-03-07**
Vidutinės rinkos vertės nustatymo būdas: **Masinis vertinimas**
Kadastro duomenų nustatymo data: **2023-02-02**

2.2. **Pastatas**
Unikalus daikto numeris: **4400-6090-8985**
Paskirties grupė: **Pramonės ir sandėliavimo**
Daikto pagrindinė naudojimo paskirtis: **Gamybos, pramonės**
Būklė: **Leidimas vykdyti statybos darbus**
Statusas: **Formuojamas**
Kadastro duomenų nustatymo data: **2023-03-21**

2.3. **Pastatas**
Unikalus daikto numeris: **4400-6090-8996**
Paskirties grupė: **Pramonės ir sandėliavimo**
Daikto pagrindinė naudojimo paskirtis: **Gamybos, pramonės**
Būklė: **Leidimas vykdyti statybos darbus**
Statusas: **Formuojamas**
Kadastro duomenų nustatymo data: **2023-03-21**

2.4. **Pastatas**
Unikalus daikto numeris: **4400-6090-9082**
Paskirties grupė: **Pramonės ir sandėliavimo**
Daikto pagrindinė naudojimo paskirtis: **Gamybos, pramonės**
Būklė: **Leidimas vykdyti statybos darbus**
Statusas: **Formuojamas**
Kadastro duomenų nustatymo data: **2023-03-21**

3. Daikto priklausiniai iš kito registro: įrašų nėra

4. Nuosavybė:

4.1. **Nuosavybės teisė**
Savininkas: **LIETUVOS RESPUBLIKA, a.k. 111105555**
Daiktas: **žemės sklypas Nr. 4400-2181-4326, aprašytas p. 2.1.**
Įregistravimo pagrindas: **2010-10-25 Nacionalinės žemės tarnybos teritorinio žemėtvarkos skyriaus vedėjo įsakymas Nr. Ž5-349**
Įrašas galioja: **Nuo 2011-07-25**

5. Valstybės ir savivaldybių žemės patikėjimo teisė:

5.1. **Valstybinės žemės patikėjimo teisė**
Patikėtinis: **JONAVOS RAJONO SAVIVALDYBĖ, a.k. 111100437**
Daiktas: **žemės sklypas Nr. 4400-2181-4326, aprašytas p. 2.1.**
Įregistravimo pagrindas: **2024-01-10 Lietuvos Respublikos Vyriausybės nutarimas Nr. 32**
2024-01-25 Perdavimo - priėmimo aktas Nr. 8B-94/3MŽP-5-(15.3.33 E.)
Įrašas galioja: **Nuo 2024-01-31**

6. Kitos daiktinės teisės:

6.1. **Kelio servitutas - teisė važiuoti transporto priemonėmis (tarnaujantis)**
Daiktas: **žemės sklypas Nr. 4400-2181-4326, aprašytas p. 2.1.**
Įregistravimo pagrindas: **2010-10-25 Nacionalinės žemės tarnybos teritorinio žemėtvarkos skyriaus vedėjo įsakymas Nr. Ž5-349**
Plotas: **0.0208 ha**
Įrašas galioja: **Nuo 2011-07-25**

6.2. **Kelio servitutas - teisė važiuoti transporto priemonėmis (viešpataujantis)**
Daiktas: **žemės sklypas Nr. 4400-2181-4326, aprašytas p. 2.1.**
Įregistravimo pagrindas: **2010-10-25 Nacionalinės žemės tarnybos teritorinio žemėtvarkos skyriaus vedėjo įsakymas Nr. Ž5-349**
Plotas: **0.103 ha**
Įrašas galioja: **Nuo 2011-07-25**

7. Juridiniai faktai:

7.1. **Sudaryta nuomos sutartis**
Nuomininkas: **LITGRID AB, a.k. 302564383**
Daiktas: **žemės sklypas Nr. 4400-2181-4326, aprašytas p. 2.1.**
Įregistravimo pagrindas: **2001-09-28 Valstybinės žemės sklypo nuomos sutartis Nr. 46/01-0250**
2010-12-01 Perdavimo - priėmimo aktas Nr. 743-10/SUT-2-10
2011-08-10 Susitarimas Nr. 5SŽN-68/SUT-285-11
Plotas: **5.2094 ha**
Įrašas galioja: **Nuo 2011-08-23**
Terminas: **Iki 2100-09-28**

8. Žymos:

8.1. **Teritorija, kurioje taikomos SŽNS, neįregistruota Nekilnojamojo turto registre: vandens tiekimo ir nuotekų, paviršinių nuotekų tvarkymo infrastruktūros apsaugos zonos (III skyrius, dešimtasis skirsnis)**
Daiktas: **žemės sklypas Nr. 4400-2181-4326, aprašytas p. 2.1.**
Įregistravimo pagrindas: **2019-06-06 Lietuvos Respublikos specialiųjų žemės naudojimo sąlygų įstatymas Nr. XIII-2166**
2019-12-19 Lietuvos Respublikos žemės ūkio ministro įsakymas Nr. 3D-711
Plotas: **1.131 ha**
Įrašas galioja: **Nuo 2023-01-01**

8.2. **Teritorija, kurioje taikomos SŽNS, neįregistruota Nekilnojamojo turto registre: elektros tinklų apsaugos zonos (III skyrius, ketvirtasis skirsnis)**
Daiktas: **žemės sklypas Nr. 4400-2181-4326, aprašytas p. 2.1.**
Įregistravimo pagrindas: **2019-06-06 Lietuvos Respublikos specialiųjų žemės naudojimo sąlygų įstatymas Nr. XIII-2166**
2019-12-19 Lietuvos Respublikos žemės ūkio ministro įsakymas Nr. 3D-711
Plotas: **5.2094 ha**
Įrašas galioja: **Nuo 2023-01-01**

8.3. **Teritorija, kurioje taikomos SŽNS, neįregistruota Nekilnojamojo turto registre: elektroninių ryšių tinklų elektroninių ryšių infrastruktūros apsaugos zonos (III skyrius, vienuoliktasis skirsnis)**
Daiktas: **žemės sklypas Nr. 4400-2181-4326, aprašytas p. 2.1.**
Įregistravimo pagrindas: **2019-06-06 Lietuvos Respublikos specialiųjų žemės naudojimo sąlygų įstatymas Nr. XIII-2166**
2019-12-19 Lietuvos Respublikos žemės ūkio ministro įsakymas Nr. 3D-711
Plotas: **0.1252 ha**
Įrašas galioja: **Nuo 2023-01-01**

9. Teritorijos, kuriose taikomos SŽNS, įrašytos į NTK kadastro duomenų byloje įrašytų duomenų pagrindu: įrašų nėra

10. Daikto registravimas ir kadastro žymos:

10.1. **Išduotas statybą leidžiantis dokumentas (kadastro žyma)**
Daiktas: **pastatas Nr. 4400-6090-9082, aprašytas p. 2.4.**
Įregistravimo pagrindas: **2023-03-21 Informacinės sistemos "Infostatyba" pranešimas Nr. LSNS-25-230321-00015**

Aprašymas: **Nauja statyba**
Įrašas galioja: **Nuo 2023-03-21**

10.2. **Išduotas statybą leidžiantis dokumentas (kadastro žyma)**
Daiktas: **pastatas Nr. 4400-6090-8985, aprašytas p. 2.2.**
Įregistravimo pagrindas: **2023-03-21 Informacinės sistemos "Infostatyba" pranešimas Nr. LSNS-25-230321-00015**
Aprašymas: **Nauja statyba**
Įrašas galioja: **Nuo 2023-03-21**

10.3. **Išduotas statybą leidžiantis dokumentas (kadastro žyma)**
Daiktas: **pastatas Nr. 4400-6090-8996, aprašytas p. 2.3.**
Įregistravimo pagrindas: **2023-03-21 Informacinės sistemos "Infostatyba" pranešimas Nr. LSNS-25-230321-00015**
Aprašymas: **Nauja statyba**
Įrašas galioja: **Nuo 2023-03-21**

10.4. **Kadastro duomenų tikslinimas (daikto registravimas)**
Daiktas: **žemės sklypas Nr. 4400-2181-4326, aprašytas p. 2.1.**
Įregistravimo pagrindas: **2023-02-02 Nekilnojamojo daikto kadastro duomenų byla**
Įrašas galioja: **Nuo 2023-03-07**

10.5. **Kadastrinius matavimus atliko (kadastro žyma)**
DAINIUS VOSYLIUS
Daiktas: **žemės sklypas Nr. 4400-2181-4326, aprašytas p. 2.1.**
Įregistravimo pagrindas: **2013-10-21 Kvalifikacijos pažymėjimas Nr. 2M-M-1935**
2023-02-02 Nekilnojamojo daikto kadastro duomenų byla
Įrašas galioja: **Nuo 2023-03-07**

10.6. **Suformuotas padalijimo būdu (daikto registravimas)**
Daiktas: **žemės sklypas Nr. 4400-2181-4326, aprašytas p. 2.1.**
Įregistravimo pagrindas: **2010-10-25 Nacionalinės žemės tarnybos teritorinio žemėtvarkos skyriaus vedėjo įsakymas Nr. Ž5-349**
Įrašas galioja: **Nuo 2011-07-22**

11. Duomenys apie įregistruotas teritorijas, kuriose taikomos specialiosios žemės naudojimo sąlygos:

11.1. Teritorijos pavadinimas: **Elektroninių ryšių tinklų elektroninių ryšių infrastruktūros apsaugos zonos (III skyrius, vienuoliktasis skirsnis)**
Teritorijos unikalus numeris: **100416228**
Įregistravimo pagrindas: **Lietuvos Respublikos susisiekimo ministerija; 2023-10-23 Įsakymas dėl UAB 'Ignitis grupės paslaugų centras' elektroninių ryšių tinklų elektroninių ryšių infrastruktūros apsaugos zonų plano patvirtinimo Nr. 3-441**
Įregistravimo data: **2023-10-25**
Žemės sklypo plotas, patenkantis į Teritoriją: **56 kv. m, nuo 2023-10-25**

11.2. Teritorijos pavadinimas: **Elektroninių ryšių tinklų elektroninių ryšių infrastruktūros apsaugos zonos (III skyrius, vienuoliktasis skirsnis)**
Teritorijos unikalus numeris: **100387872**
Įregistravimo pagrindas: **Lietuvos Respublikos susisiekimo ministerija; 2023-02-02 Lietuvos Respublikos susisiekimo ministro įsakymas dėl elektroninių ryšių tinklų elektroninių ryšių infrastruktūros apsaugos zonos VšĮ 'Plačiajuostis internetas' tinklo plano Jonavos rajono savivaldybėje patvirtinimo Nr. 3-43**
Įregistravimo data: **2023-02-21**
Žemės sklypo plotas, patenkantis į Teritoriją: **17 kv. m, nuo 2023-03-10**

11.3. Teritorijos pavadinimas: **Elektroninių ryšių tinklų elektroninių ryšių infrastruktūros apsaugos zonos (III skyrius, vienuoliktasis skirsnis)**
Teritorijos unikalus numeris: **100368839**
Įregistravimo pagrindas: **Lietuvos Respublikos susisiekimo ministerija; 2022-11-17 Įsakymas dėl AB ?Energijos skirstymo operatorius? elektroninių ryšių tinklų elektroninių ryšių infrastruktūros apsaugos zonų plano patvirtinimo Nr. 3-508**
Įregistravimo data: **2022-11-24**
Žemės sklypo plotas, patenkantis į Teritoriją: **305 kv. m, nuo 2023-03-10**

11.4. Teritorijos pavadinimas: **Elektroninių ryšių tinklų elektroninių ryšių infrastruktūros apsaugos zonos (III skyrius, vienuoliktasis skirsnis)**
Teritorijos unikalus numeris: **100345195**
Įregistravimo pagrindas: **Lietuvos Respublikos susisiekimo ministerija; 2022-03-15 Telia tinklo apsaugos zonos planas Jonavos rajono savivaldybėje Nr. 3-148**
Įregistravimo data: **2022-03-23**
Žemės sklypo plotas, patenkantis į Teritoriją: **62 kv. m, nuo 2023-03-10**

11.5. Teritorijos pavadinimas: **Elektros tinklų apsaugos zonos (III skyrius, ketvirtasis skirsnis)**
Teritorijos unikalus numeris: **100380308**
Įregistravimo pagrindas: **Lietuvos Respublikos energetikos ministerija; 2022-11-30 ĮSAKYMAS DĖL AUKŠTOS ĮTAMPOS 110 KV IR 330 KV ELEKTROS PERDAVIMO TINKLŲ, ESANČIŲ JONAVOS RAJONO SAVIVALDYBĖJE Nr. 1-413**
Įregistravimo data: **2022-12-23**
Žemės sklypo plotas, patenkantis į Teritoriją: **3394 kv. m, nuo 2023-03-10**

11.6. Teritorijos pavadinimas: **Elektros tinklų apsaugos zonos (III skyrius, ketvirtasis skirsnis)**
Teritorijos unikalus numeris: **100380179**
Įregistravimo pagrindas: **Lietuvos Respublikos energetikos ministerija; 2022-11-30 ĮSAKYMAS DĖL AUKŠTOS ĮTAMPOS 110 KV IR 330 KV ELEKTROS PERDAVIMO TINKLŲ, ESANČIŲ JONAVOS RAJONO SAVIVALDYBĖJE Nr. 1-413**
Įregistravimo data: **2022-12-22**
Žemės sklypo plotas, patenkantis į Teritoriją: **8847 kv. m, nuo 2023-03-10**

11.7. Teritorijos pavadinimas: **Elektros tinklų apsaugos zonos (III skyrius, ketvirtasis skirsnis)**
Teritorijos unikalus numeris: **100378761**
Įregistravimo pagrindas: **Lietuvos Respublikos energetikos ministerija; 2022-11-30 ĮSAKYMAS DĖL AUKŠTOS ĮTAMPOS 110 KV IR 330 KV ELEKTROS PERDAVIMO TINKLŲ, ESANČIŲ JONAVOS RAJONO SAVIVALDYBĖJE Nr. 1-413**
Įregistravimo data: **2022-12-19**
Žemės sklypo plotas, patenkantis į Teritoriją: **2602 kv. m, nuo 2023-03-10**

11.8. Teritorijos pavadinimas: **Elektros tinklų apsaugos zonos (III skyrius, ketvirtasis skirsnis)**
Teritorijos unikalus numeris: **100378778**
Įregistravimo pagrindas: **Lietuvos Respublikos energetikos ministerija; 2022-11-30 ĮSAKYMAS DĖL AUKŠTOS ĮTAMPOS 110 KV IR 330 KV ELEKTROS PERDAVIMO TINKLŲ, ESANČIŲ JONAVOS RAJONO SAVIVALDYBĖJE Nr. 1-413**
Įregistravimo data: **2022-12-19**
Žemės sklypo plotas, patenkantis į Teritoriją: **1607 kv. m, nuo 2023-03-10**

11.9. Teritorijos pavadinimas: **Elektros tinklų apsaugos zonos (III skyrius, ketvirtasis skirsnis)**
Teritorijos unikalus numeris: **100378721**
Įregistravimo pagrindas: **Lietuvos Respublikos energetikos ministerija; 2022-11-30 ĮSAKYMAS DĖL AUKŠTOS ĮTAMPOS 110 KV IR 330 KV ELEKTROS PERDAVIMO TINKLŲ, ESANČIŲ JONAVOS RAJONO SAVIVALDYBĖJE Nr. 1-413**
Įregistravimo data: **2022-12-19**
Žemės sklypo plotas, patenkantis į Teritoriją: **8265 kv. m, nuo 2023-03-10**

11.10. Teritorijos pavadinimas: **Elektros tinklų apsaugos zonos (III skyrius, ketvirtasis skirsnis)**
Teritorijos unikalus numeris: **100378333**
Įregistravimo pagrindas: **Lietuvos Respublikos energetikos ministerija; 2022-11-30 ĮSAKYMAS DĖL AUKŠTOS ĮTAMPOS 110 KV IR 330 KV ELEKTROS PERDAVIMO TINKLŲ, ESANČIŲ JONAVOS RAJONO SAVIVALDYBĖJE Nr. 1-413**
Įregistravimo data: **2022-12-16**
Žemės sklypo plotas, patenkantis į Teritoriją: **3187 kv. m, nuo 2023-03-10**

11.11. Teritorijos pavadinimas: **Elektros tinklų apsaugos zonos (III skyrius, ketvirtasis skirsnis)**
Teritorijos unikalus numeris: **100378194**
Įregistravimo pagrindas: **Lietuvos Respublikos energetikos ministerija; 2022-11-30 ĮSAKYMAS DĖL AUKŠTOS ĮTAMPOS 110 KV IR 330 KV ELEKTROS PERDAVIMO TINKLŲ, ESANČIŲ JONAVOS RAJONO SAVIVALDYBĖJE Nr. 1-413**
Įregistravimo data: **2022-12-16**
Žemės sklypo plotas, patenkantis į Teritoriją: **52092 kv. m, nuo 2023-03-10**

11.12. Teritorijos pavadinimas: **Elektros tinklų apsaugos zonos (III skyrius, ketvirtasis skirsnis)**
Teritorijos unikalus numeris: **100378228**
Įregistravimo pagrindas: **Lietuvos Respublikos energetikos ministerija; 2022-11-30 ĮSAKYMAS DĖL AUKŠTOS ĮTAMPOS 110 KV IR 330 KV ELEKTROS PERDAVIMO TINKLŲ, ESANČIŲ JONAVOS RAJONO SAVIVALDYBĖJE Nr. 1-413**
Įregistravimo data: **2022-12-16**
Žemės sklypo plotas, patenkantis į Teritoriją: **1899 kv. m, nuo 2023-03-10**

11.13. Teritorijos pavadinimas: **Elektros tinklų apsaugos zonos (III skyrius, ketvirtasis skirsnis)**
Teritorijos unikalus numeris: **100376587**
Įregistravimo pagrindas: **Lietuvos Respublikos energetikos ministerija; 2022-12-05 Įsakymas dėl AB "LTG Infra" elektros tinklų teritorijų plano patvirtinimo Nr. 1-444**
Įregistravimo data: **2022-12-13**
Žemės sklypo plotas, patenkantis į Teritoriją: **95 kv. m, nuo 2023-03-10**

11.14. Teritorijos pavadinimas: **Elektros tinklų apsaugos zonos (III skyrius, ketvirtasis skirsnis)**
Teritorijos unikalus numeris: **100376257**
Įregistravimo pagrindas: **Lietuvos Respublikos energetikos ministerija; 2022-12-05 Įsakymas dėl AB "LTG Infra" elektros tinklų teritorijų plano patvirtinimo Nr. 1-444**
Įregistravimo data: **2022-12-13**
Žemės sklypo plotas, patenkantis į Teritoriją: **88 kv. m, nuo 2023-03-10**

11.15. Teritorijos pavadinimas: **Elektros tinklų apsaugos zonos (III skyrius, ketvirtasis skirsnis)**
Teritorijos unikalus numeris: **100371813**
Įregistravimo pagrindas: **Lietuvos Respublikos energetikos ministerija; 2022-11-21 Įsakymas dėl AB ?Energijos skirstymo operatorius? elektros tinklų teritorijų plano patvirtinimo Nr. 1-378**
Įregistravimo data: **2022-12-01**

Žemės sklypo plotas, patenkantis į Teritoriją: **12 kv. m, nuo 2023-03-10**

11.16. Teritorijos pavadinimas: **Elektros tinklų apsaugos zonos (III skyrius, ketvirtasis skirsnis)**
Teritorijos unikalus numeris: **100094735**
Įregistravimo pagrindas: **Lietuvos Respublikos energetikos ministerija; 2021-10-19 Įsakymas dėl Jonavos elektros tinklų teritorijų plano patvirtinimo Nr. 1-260**
Įregistravimo data: **2021-11-08**
Žemės sklypo plotas, patenkantis į Teritoriją: **3 kv. m, nuo 2023-03-10**

12. Registro pastabos ir nuorodos:
Statiniai registro Nr. 20/19618.

13. Kita informacija: įrašų nėra

14. Informacija apie duomenų sandoriui tikslinimą: įrašų nėra

Dokumentą atspausdino

"Sėkmės projektas", MB

NEKILNOJAMOJO DAIKTO KADASTRINIŲ MATAVIMŲ BYLA

Tomas: **1**

Nekilnojamojo turto objektas: **Žemės sklypas su statiniais**

Registro Nr.: **20/19618 (Statiniai)**

Adresas: **Jonavos r. sav. Jonavos m. Girelės g. 9**

Lapų skaičius: **13**

VALSTYBĖS ĮMONĖ REGISTRŲ CENTRAS
KADASTRO TVARKYTOJAS

SUDERINTA

Valstybės įmonė Registrų centras

Elektroniniu parašu pasirašė:

Pareigos: Kadastro ekspertė

Laiko žyma:

Tomo Nr. **1**
Registro **20/19618**

BYLOS TOMO VIDAUS APYRAŠAS

Eil. Nr.	Dokumento pavadinimas	Dokumento		Lapų skaič.	Bylos lapų numeriai	Pastabos
		Nr.	Data			
1	PASTATO FOTONUOTRAUKOS 1F FORMA	2	2022-11-07	5	1-5	
2	Statinio planas "STATINIŲ IŠDĖSTYMO PLANAS"	3	2022-11-07	1	6	
3	Statinio planas "RŪSYS"	4	2022-11-07	1	7	
4	Statinio planas "ANTRAS AUKŠTAS"	5	2022-11-07	5	8-12	
5	PASTATO IR JO SUDĖTINIŲ DALIŲ KADASTRO DUOMENYS 1A FORMA	6	2022-11-07	10	13-22	
6	PASTATO IR JO SUDĖTINIŲ DALIŲ VERČIŲ NUSTATYMAS 2A FORMA	7	2022-11-07	5	23-27	
7	PASTATO PATALPŲ PLOTŲ EKSPLIKACIJA 3 FORMA	8	2022-11-07	7	28-34	
8	6A FORMA	9	2022-11-07	19	35-53	

Vidaus apyrašo lapų 53

Direktorius

Matininkas(-ė) "Sėkmės projektas", MB, kodas: 304917768
kvalifikacijos pažymėjimo Nr.

PASTATO FOTONUOTRAUKOS

Adresas Jonavos r. sav. Jonavos m. Girelės g. 9
Paskirtis Gamybos, pramonės
Pavadinimas Mechaninės dirbtuvės
Žymėjimas plane 1P1p
Kadastro duomenų nustatymo data 2022-11-07 **Unikalus numeris** 4696-5000-9027

Direktorius

ELEKTRONINIO DOKUMENTO METADUOMENYS

I. Dokumento pavadinimas (antraštė) Statinio nuotraukos 1F forma

II.Dokumento sudarytojas (-ai)

Kaunas, Savanorių pr. 235B-30

III. Dokumento registracijos data ir numeris 2022-12-13 12:56:06, Nr. 1148425034

IV. Pasirašymas

Parašo paskirtis: pasirašymas
Parašą sukūrusio asmens vardas, pavardė ir pareigos
Sertifikatas išduotas:
Parašo sukūrimo data ir laikas: 2022-12-13 12:56:06
Parašo formatas: XAdES-BASELINE-T
Laiko žymoje nurodytas laikas: 2022-12-13 12:56:13
Informacija apie sertifikavimo paslaugų teikėją: RCSC IssuingCA
Sertifikato galiojimo laikas 2021-07-13 09:58:14 – 2023-07-13 09:58:14

Parašo paskirtis: suderinimas
Parašą sukūrusio asmens vardas, pavardė ir pareigos Kadastro ekspertė, Valstybės įmonė Registrų centras
Sertifikatas išduotas:
Parašo sukūrimo data ir laikas: 2022-12-16 13:54:32
Parašo formatas: XAdES-BASELINE-T
Laiko žymoje nurodytas laikas: 2022-12-16 13:54:41
Informacija apie sertifikavimo paslaugų teikėją: RCSC IssuingCA
Sertifikato galiojimo laikas 2021-12-06 09:08:09 – 2023-12-06 09:08:09

V. Pagrindinio dokumento priedų skaičius – 2

VI. Pagrindinio dokumento pridedamų dokumentų skaičius – 0

VII. Pridedami dokumentai: nėra priedų

VIII. Dokumento specifikacijos identifikavimo žymuo ADOC-V1.0

IX. Programinės įrangos, kuria naudojantis sudarytas elektroninis dokumentas, pavadinimas
RC-DSS

X. Elektroninio dokumento grupė BeDOC

XI. Informacija apie elektroninio (-ių) parašo (-ų) tikrinimą (tikrinimo data)
Visi dokumente esantys elektroniniai parašai galioja (2022-12-16 15:43:40)

XII. Papildomi metaduomenys
Nuorašą suformavo J.Žemaitis, 2022-12-16 15:43:40 RC-DSS

1148425034

Matininkas(-ė) "Sėkmės projektas", MB, kodas: 304917768 kvalifikacijos pažymėjimo Nr. 2M-M-1901, kontaktinis adresas (-ai): Kaunas, Savanorių pr. 235-4, el. pašto adresas (-ai): sekmes.projektas@gmail.com, tel.: + 370 689 456 23

PASTATO FOTONUOTRAUKOS

Adresas Jonavos r. sav. Jonavos m. Girelės g. 9
Paskirtis Kita
Pavadinimas Siurblinė
Žymėjimas plane 4H1b
Kadastro duomenų nustatymo data 2022-11-07 **Unikalus numeris** 4696-5000-9049

Direktorius

ELEKTRONINIO DOKUMENTO METADUOMENYS

I. Dokumento pavadinimas (antraštė) Statinio nuotraukos 1F forma

II.Dokumento sudarytojas (-ai)

Kaunas, Savanorių pr. 235B-30

III. Dokumento registracijos data ir numeris 2022-12-21 15:56:10, Nr. 1148440105

IV. Pasirašymas

Parašo paskirtis: pasirašymas
Parašą sukūrusio asmens vardas, pavardė ir pareigos
Sertifikatas išduotas:
Parašo sukūrimo data ir laikas: 2022-12-21 15:56:10
Parašo formatas: XAdES-BASELINE-T
Laiko žymoje nurodytas laikas: 2022-12-21 15:56:11
Informacija apie sertifikavimo paslaugų teikėją: RCSC IssuingCA
Sertifikato galiojimo laikas 2021-07-13 09:58:14 – 2023-07-13 09:58:14

V. Pagrindinio dokumento priedų skaičius – 2

VI. Pagrindinio dokumento pridedamų dokumentų skaičius – 0

VII. Pridedami dokumentai: nėra priedų

VIII. Dokumento specifikacijos identifikavimo žymuo ADOC-V1.0

IX. Programinės įrangos, kuria naudojantis sudarytas elektroninis dokumentas, pavadinimas
RC-DSS

X. Elektroninio dokumento grupė BeDOC

XI. Informacija apie elektroninio (-ių) parašo (-ų) tikrinimą (tikrinimo data)
Visi dokumente esantys elektroniniai parašai galioja (2022-12-22 22:25:11)

XII. Papildomi metaduomenys
Nuorašą suformavo 2022-12-22 22:25:11 RC-DSS

1148440105

"Sėkmės projektas", MB, kodas: 304917768
Matininkas(-ė) kvalifikacijos pažymėjimo Nr. 2M-M-1901, kontaktinis adresas (-ai): Kaunas, Savanorių pr. 235-4, el. pašto adresas (-ai): sekmes.projektas@gmail.com, tel.: + 370 689 456 23

PASTATO FOTONUOTRAUKOS

Adresas Jonavos r. sav. Jonavos m. Girelės g. 9
Paskirtis Kita
Pavadinimas Kompresorinė
Žymėjimas plane 5H1p
Kadastro duomenų nustatymo data 2022-11-07 **Unikalus numeris** 4696-5000-9058

Direktorius

ELEKTRONINIO DOKUMENTO METADUOMENYS

I. Dokumento pavadinimas (antraštė) Statinio nuotraukos 1F forma

II.Dokumento sudarytojas (-ai)

Kaunas, Savanorių pr. 235B-30

III. Dokumento registracijos data ir numeris 2022-12-21 12:21:50, Nr. 1148805815

IV. Pasirašymas

Parašo paskirtis: pasirašymas
Parašą sukūrusio asmens vardas, pavardė ir pareigos
Sertifikatas išduotas:
Parašo sukūrimo data ir laikas: 2022-12-21 12:21:50
Parašo formatas: XAdES-BASELINE-T
Laiko žymoje nurodytas laikas: 2022-12-21 12:22:00
Informacija apie sertifikavimo paslaugų teikėją: RCSC IssuingCA
Sertifikato galiojimo laikas 2021-07-13 09:58:14 – 2023-07-13 09:58:14

V. Pagrindinio dokumento priedų skaičius – 2

VI. Pagrindinio dokumento pridedamų dokumentų skaičius – 0

VII. Pridedami dokumentai: nėra priedų

VIII. Dokumento specifikacijos identifikavimo žymuo ADOC-V1.0

IX. Programinės įrangos, kuria naudojantis sudarytas elektroninis dokumentas, pavadinimas
RC-DSS

X. Elektroninio dokumento grupė BeDOC

XI. Informacija apie elektroninio (-ių) parašo (-ų) tikrinimą (tikrinimo data)
Visi dokumente esantys elektroniniai parašai galioja (2022-12-22 22:28:50)

XII. Papildomi metaduomenys
Nuorašą suformavo J.Žemaitis, 2022-12-22 22:28:50 RC-DSS

1148805815

"Sėkmės projektas", MB, kodas: 304917768

PASTATO FOTONUOTRAUKOS

Adresas Jonavos r. sav. Jonavos m. Girelės g. 9
Paskirtis Kita
Pavadinimas Relinės apskaitos aparatinė 330KW
Žymėjimas plane 6H1b
Kadastro duomenų nustatymo data 2022-11-07 **Unikalus numeris** 4696-5000-9060

ELEKTRONINIO DOKUMENTO METADUOMENYS

I. Dokumento pavadinimas (antraštė) Statinio nuotraukos 1F forma

II.Dokumento sudarytojas (-ai)

Kaunas, Savanorių pr. 235B-30

III. Dokumento registracijos data ir numeris 2022-12-21 14:58:28, Nr. 1148817041

IV. Pasirašymas

Parašo paskirtis: pasirašymas
Parašą sukūrusio asmens vardas, pavardė ir pareigos Direktorius, "Sėkmės projektas", MB
Sertifikatas išduotas:
Parašo sukūrimo data ir laikas: 2022-12-21 14:58:28
Parašo formatas: XAdES-BASELINE-T
Laiko žymoje nurodytas laikas: 2022-12-21 14:58:36
Informacija apie sertifikavimo paslaugų teikėją: RCSC IssuingCA
Sertifikato galiojimo laikas 2021-07-13 09:58:14 – 2023-07-13 09:58:14

V. Pagrindinio dokumento priedų skaičius – 2

VI. Pagrindinio dokumento pridedamų dokumentų skaičius – 0

VII. Pridedami dokumentai: nėra priedų

VIII. Dokumento specifikacijos identifikavimo žymuo ADOC-V1.0

IX. Programinės įrangos, kuria naudojantis sudarytas elektroninis dokumentas, pavadinimas
RC-DSS

X. Elektroninio dokumento grupė BeDOC

XI. Informacija apie elektroninio (-ių) parašo (-ų) tikrinimą (tikrinimo data)
Visi dokumente esantys elektroniniai parašai galioja (2022-12-22 22:32:07)

XII. Papildomi metaduomenys
Nuorašą suformavo 2022-12-22 22:32:07 RC-DSS

1148817041

"Sėkmės projektas", MB, kodas: 304917768

PASTATO FOTONUOTRAUKOS

Adresas Jonavos r. sav. Jonavos m. Girelės g. 9
Paskirtis Kita
Pavadinimas Valdymo punktas
Žymėjimas plane 8H1p
Kadastro duomenų nustatymo data 2022-11-07 **Unikalus numeris** 4696-5000-9070

ELEKTRONINIO DOKUMENTO METADUOMENYS

I. Dokumento pavadinimas (antraštė) Statinio nuotraukos 1F forma

II.Dokumento sudarytojas (-ai)

Kaunas, Savanorių pr. 235B-30

III. Dokumento registracijos data ir numeris 2022-12-21 15:52:44, Nr. 1148827835

IV. Pasirašymas

Parašo paskirtis: pasirašymas
Parašą sukūrusio asmens vardas, pavardė ir pareigos Direktorius, "Sėkmės projektas", MB
Sertifikatas išduotas:
Parašo sukūrimo data ir laikas: 2022-12-21 15:52:44
Parašo formatas: XAdES-BASELINE-T
Laiko žymoje nurodytas laikas: 2022-12-21 15:52:45
Informacija apie sertifikavimo paslaugų teikėją: RCSC IssuingCA
Sertifikato galiojimo laikas 2021-07-13 09:58:14 – 2023-07-13 09:58:14

V. Pagrindinio dokumento priedų skaičius – 2

VI. Pagrindinio dokumento pridedamų dokumentų skaičius – 0

VII. Pridedami dokumentai: nėra priedų

VIII. Dokumento specifikacijos identifikavimo žymuo ADOC-V1.0

IX. Programinės įrangos, kuria naudojantis sudarytas elektroninis dokumentas, pavadinimas
RC-DSS

X. Elektroninio dokumento grupė BeDOC

XI. Informacija apie elektroninio (-ių) parašo (-ų) tikrinimą (tikrinimo data)
Visi dokumente esantys elektroniniai parašai galioja (2022-12-22 22:38:09)

XII. Papildomi metaduomenys
Nuorašą suformavo J.Žemaitis, 2022-12-22 22:38:09 RC-DSS

1148827835

"Sėkmės projektas", MB, kodas: 304917768

PASTATO FOTONUOTRAUKOS

Adresas	Jonavos r. sav. Jonavos m. Girelės g. 9
Paskirtis	Sandėliavimo
Pavadinimas	Sandėlis
Žymėjimas plane	9F1g
Kadastro duomenų nustatymo data	2022-11-07
Unikalus numeris	4400-1470-1947

Direktorius

ELEKTRONINIO DOKUMENTO METADUOMENYS

I. Dokumento pavadinimas (antraštė) Statinio nuotraukos 1F forma

II.Dokumento sudarytojas (-ai)

Kaunas, Savanorių pr. 235B-30

III. Dokumento registracijos data ir numeris 2022-12-20 16:26:01, Nr. 1148773110

IV. Pasirašymas

Parašo paskirtis: pasirašymas
Parašą sukūrusio asmens vardas, pavardė ir pareigos
Sertifikatas išduotas:
Parašo sukūrimo data ir laikas: 2022-12-20 16:26:01
Parašo formatas: XAdES-BASELINE-T
Laiko žymoje nurodytas laikas: 2022-12-20 16:26:07
Informacija apie sertifikavimo paslaugų teikėją: RCSC IssuingCA
Sertifikato galiojimo laikas 2021-07-13 09:58:14 – 2023-07-13 09:58:14

V. Pagrindinio dokumento priedų skaičius – 2

VI. Pagrindinio dokumento pridedamų dokumentų skaičius – 0

VII. Pridedami dokumentai: nėra priedų

VIII. Dokumento specifikacijos identifikavimo žymuo ADOC-V1.0

IX. Programinės įrangos, kuria naudojantis sudarytas elektroninis dokumentas, pavadinimas
RC-DSS

X. Elektroninio dokumento grupė BeDOC

XI. Informacija apie elektroninio (-ių) parašo (-ų) tikrinimą (tikrinimo data)
Visi dokumente esantys elektroniniai parašai galioja (2022-12-22 22:42:01)

XII. Papildomi metaduomenys
Nuorašą suformavo J.Žemaitis, 2022-12-22 22:42:01 RC-DSS

1148773110

STATINIŲ IŠDĖSTYMO PLANAS

M1:500

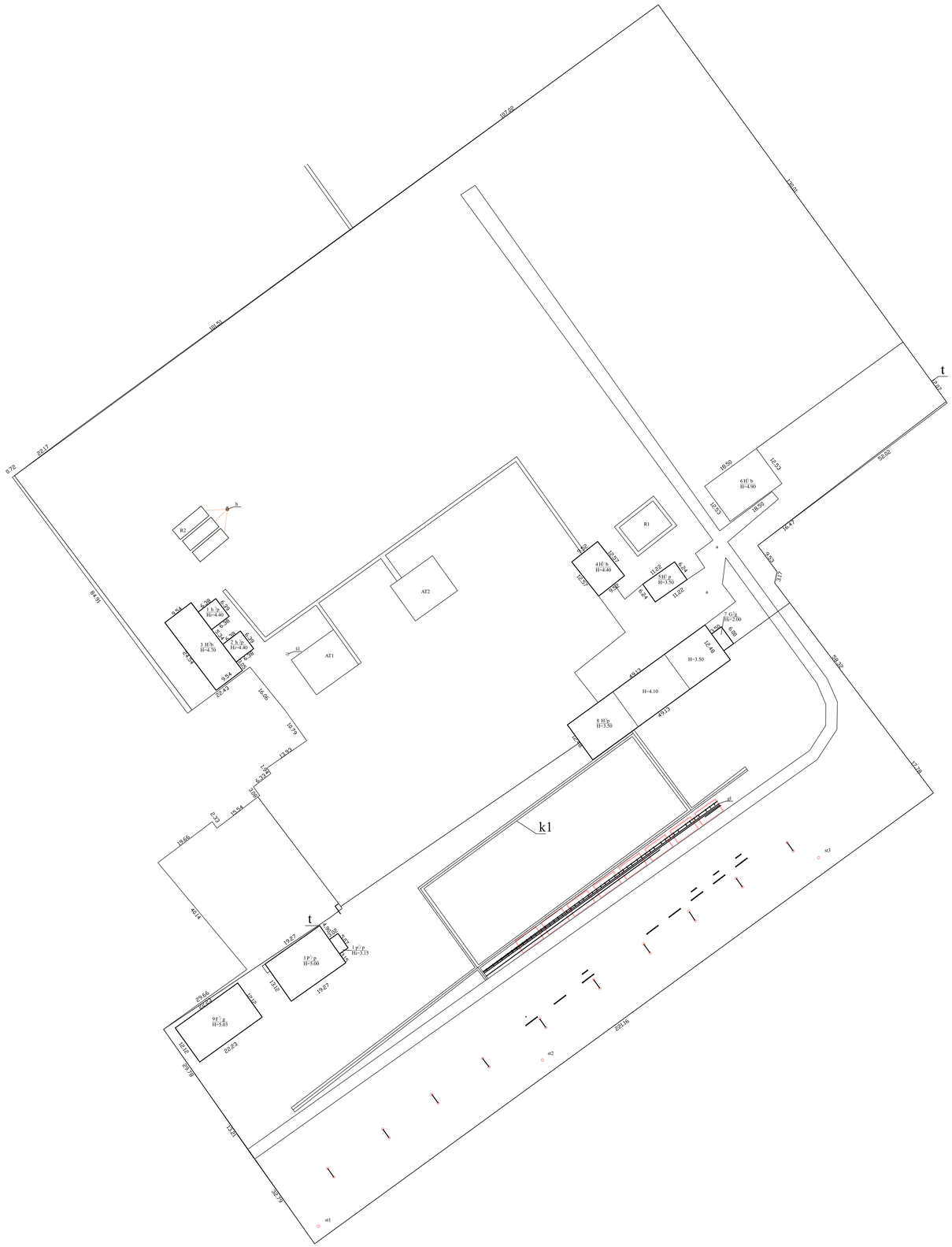

Žemės sklypo kadastro Nr.	46/10/0017:73
Žemės sklypo ribų duomenų laiškinis	UAB Keturakis ir partneriai 2011 07 22
"Sėkmės projektas", MB, kodas: 304917768 tel.: + 370 689 456 23	

Matininko kvalifikacijos pažymėjimo Nr.	Pareigos	Vardas ir pavardė

Adresas: Jonavos r. sav. Jonavos m. Girelės g. 9	
Kadastro duomenų nustatymo data	2022-11-07
Plano parengimo data	2022-11-07

1 1 4 8 8 8 8 5 9 8

ELEKTRONINIO DOKUMENTO METADUOMENYS

I. Dokumento pavadinimas (antraštė) Statinių išdėstymo planas

II.Dokumento sudarytojas (-ai)

Kaunas, Savanorių pr. 235B-30

III. Dokumento registracijos data ir numeris 2022-12-16 13:27:43, Nr. 1148629153

IV. Pasirašymas

Parašo paskirtis: pasirašymas
Parašą sukūrusio asmens vardas, pavardė ir pareigos
Sertifikatas išduotas:
Parašo sukūrimo data ir laikas: 2022-12-16 13:27:43
Parašo formatas: XAdES-BASELINE-T
Laiko žymoje nurodytas laikas: 2022-12-16 13:27:54
Informacija apie sertifikavimo paslaugų teikėją: RCSC IssuingCA
Sertifikato galiojimo laikas 2021-07-13 09:58:14 – 2023-07-13 09:58:14

Parašo paskirtis: suderinimas
Parašą sukūrusio asmens vardas, pavardė ir pareigos Kadastro ekspertė, Valstybės įmonė Registrų centras
Sertifikatas išduotas:
Parašo sukūrimo data ir laikas: 2022-12-16 13:54:32
Parašo formatas: XAdES-BASELINE-T
Laiko žymoje nurodytas laikas: 2022-12-16 13:54:48
Informacija apie sertifikavimo paslaugų teikėją: RCSC IssuingCA
Sertifikato galiojimo laikas 2021-12-06 09:08:09 – 2023-12-06 09:08:09

V. Pagrindinio dokumento priedų skaičius – 1

VI. Pagrindinio dokumento pridedamų dokumentų skaičius – 0

VII. Pridedami dokumentai: nėra priedų

VIII. Dokumento specifikacijos identifikavimo žymuo ADOC-V1.0

IX. Programinės įrangos, kuria naudojantis sudarytas elektroninis dokumentas, pavadinimas
RC-DSS

X. Elektroninio dokumento grupė BeDOC

XI. Informacija apie elektroninio (-ių) parašo (-ų) tikrinimą (tikrinimo data)
Visi dokumente esantys elektroniniai parašai galioja (2022-12-16 15:45:08)

XII. Papildomi metaduomenys
Nuorašą suformavo 2022-12-16 15:45:08 RC-DSS

PIRMAS AUKŠTAS

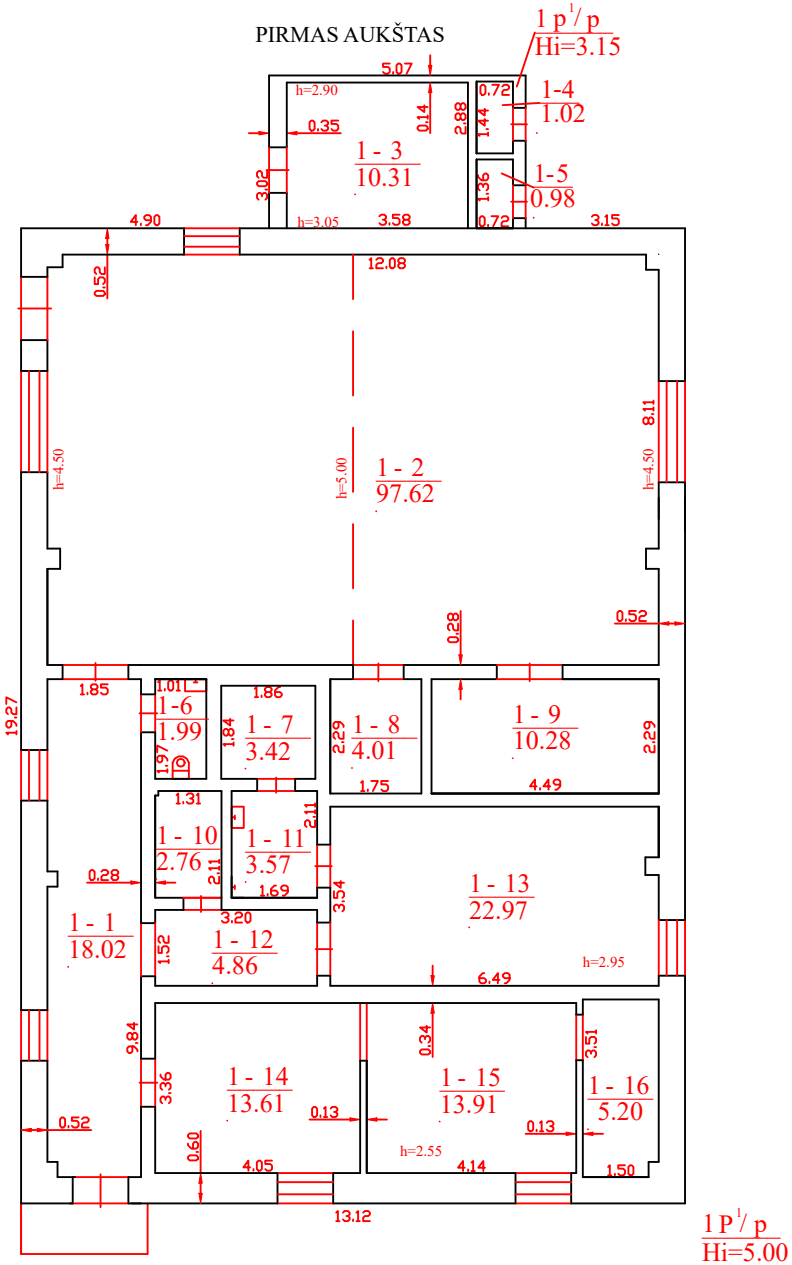

1 1 4 8 4 2 3 7 3 3

"Sėkmės projektas", MB, kodas: 304917768 tel.: + 370 689 456 23

Matininko kvalifikacijos pažymėjimo Nr.	Pareigos	Vardas ir pavardė
	Direktorius	

Adresas:Jonavos r. sav. Jonavos m. Girelės g. 9

Pastato žymėjimas plane	1P1p
Kadastro duomenų nustatymo data	2022-11-07
Plano parengimo data	2022-11-07
Mastelis	1:100

ELEKTRONINIO DOKUMENTO METADUOMENYS

I. Dokumento pavadinimas (antraštė) Pirmo aukšto planas

II.Dokumento sudarytojas (-ai)

Kaunas, Savanorių pr. 235B-30

III. Dokumento registracijos data ir numeris 2022-12-13 12:56:06, Nr. 1148423733

IV. Pasirašymas

Parašo paskirtis: pasirašymas
Parašą sukūrusio asmens vardas, pavardė ir pareigos
s
Parašo sukūrimo data ir laikas: 2022-12-13 12:56:06
Parašo formatas: XAdES-BASELINE-T
Laiko žymoje nurodytas laikas: 2022-12-13 12:56:15
Informacija apie sertifikavimo paslaugų teikėją: RCSC IssuingCA
Sertifikato galiojimo laikas 2021-07-13 09:58:14 – 2023-07-13 09:58:14

Parašo paskirtis: suderinimas
Parašą sukūrusio asmens vardas, pavardė ir pareigos Kadastro ekspertė, Valstybės įmonė Registrų centras
Sertifikatas išduotas:
Parašo sukūrimo data ir laikas: 2022-12-16 13:54:32
Parašo formatas: XAdES-BASELINE-T
Laiko žymoje nurodytas laikas: 2022-12-16 13:54:49
Informacija apie sertifikavimo paslaugų teikėją: RCSC IssuingCA
Sertifikato galiojimo laikas 2021-12-06 09:08:09 – 2023-12-06 09:08:09

V. Pagrindinio dokumento priedų skaičius – 1

VI. Pagrindinio dokumento pridedamų dokumentų skaičius – 0

VII. Pridedami dokumentai: nėra priedų

VIII. Dokumento specifikacijos identifikavimo žymuo ADOC-V1.0

IX. Programinės įrangos, kuria naudojantis sudarytas elektroninis dokumentas, pavadinimas
RC-DSS

X. Elektroninio dokumento grupė BeDOC

XI. Informacija apie elektroninio (-ių) parašo (-ų) tikrinimą (tikrinimo data)
Visi dokumente esantys elektroniniai parašai galioja (2022-12-16 15:45:17)

XII. Papildomi metaduomenys
Nuorašą suformavo J.Žemaitis, 2022-12-16 15:45:17 RC-DSS

RŪSYS

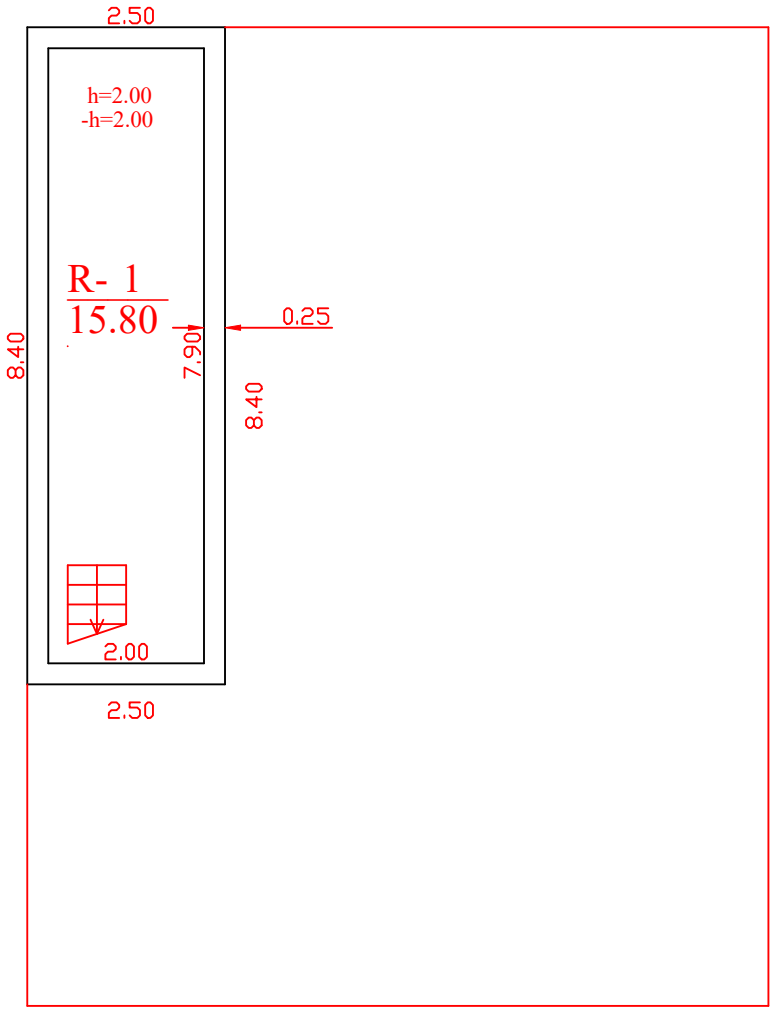

R
Hi=2.20

"Sėkmės projektas", MB, kodas: 304917768 kontaktinis adresas (-ai): Kaunas, Savanorių pr. 235-4, el. pašto adresas (-ai): sekmes.projektas@gmail.com, tel.: + 370 689 456 23		
Matininko kvalifikacijos pažymėjimo Nr.	Pareigos	Vardas ir pavardė
	Direktorius	
Adresas:Jonavos r. sav. Jonavos m. Girelės g. 9		
Pastato žymėjimas plane		4H1b
Kadastro duomenų nustatymo data		2022-11-07
Plano parengimo data		2022-11-07
Mastelis		1:100

1148725241

PIRMAS AUKŠTAS

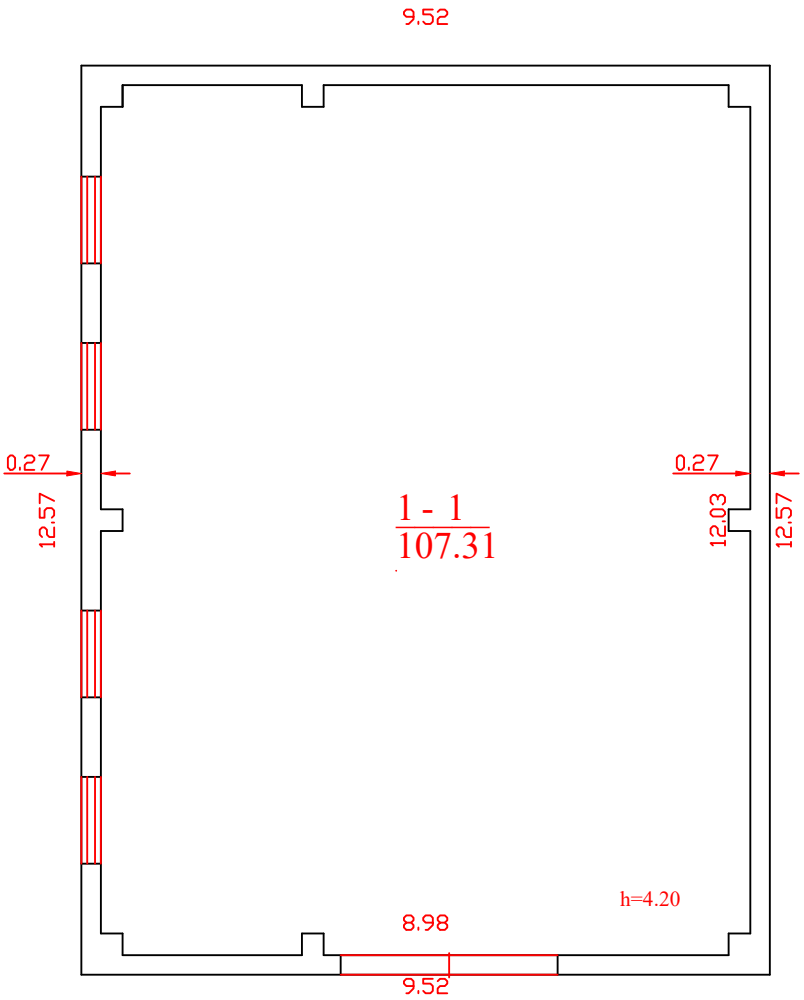

4 H1/ p
Hi=4.40

"Sėkmės projektas", MB, kodas: 304917768 kontaktinis adresas (-ai): Kaunas, Savanorių pr. 235-4, el. pašto adresas (-ai): sekmes.projektas@gmail.com, tel.: + 370 689 456 23		
Matininko kvalifikacijos pažymėjimo Nr.	Pareigos	Vardas ir pavardė
	Direktorius	
Adresas: Jonavos r. sav. Jonavos m. Girelės g. 9		
Pastato žymėjimas plane	4H1b	
Kadastro duomenų nustatymo data	2022-11-07	
Plano parengimo data	2022-11-07	
Mastelis	1:100	

1 1 4 8 7 2 5 2 4 1

ELEKTRONINIO DOKUMENTO METADUOMENYS

I. Dokumento pavadinimas (antraštė) Statinio planai

II.Dokumento sudarytojas (-ai)

Kaunas, Savanorių pr. 235B-30

III. Dokumento registracijos data ir numeris 2022-12-20 16:27:14, Nr. 1148725241

IV. Pasirašymas

Parašo paskirtis: pasirašymas
Parašą sukūrusio asmens vardas, pavardė ir pareigos
Sertifikatas išduotas:
Parašo sukūrimo data ir laikas: 2022-12-20 16:27:14
Parašo formatas: XAdES-BASELINE-T
Laiko žymoje nurodytas laikas: 2022-12-20 16:27:15
Informacija apie sertifikavimo paslaugų teikėją: RCSC IssuingCA
Sertifikato galiojimo laikas 2021-07-13 09:58:14 – 2023-07-13 09:58:14

V. Pagrindinio dokumento priedų skaičius – 1

VI. Pagrindinio dokumento pridedamų dokumentų skaičius – 0

VII. Pridedami dokumentai: nėra priedų

VIII. Dokumento specifikacijos identifikavimo žymuo ADOC-V1.0

IX. Programinės įrangos, kuria naudojantis sudarytas elektroninis dokumentas, pavadinimas
RC-DSS

X. Elektroninio dokumento grupė BeDOC

XI. Informacija apie elektroninio (-ių) parašo (-ų) tikrinimą (tikrinimo data)
Visi dokumente esantys elektroniniai parašai galioja (2022-12-22 22:26:43)

XII. Papildomi metaduomenys
Nuorašą suformavo 2022-12-22 22:26:43 RC-DSS

PIRMAS AUKŠTAS

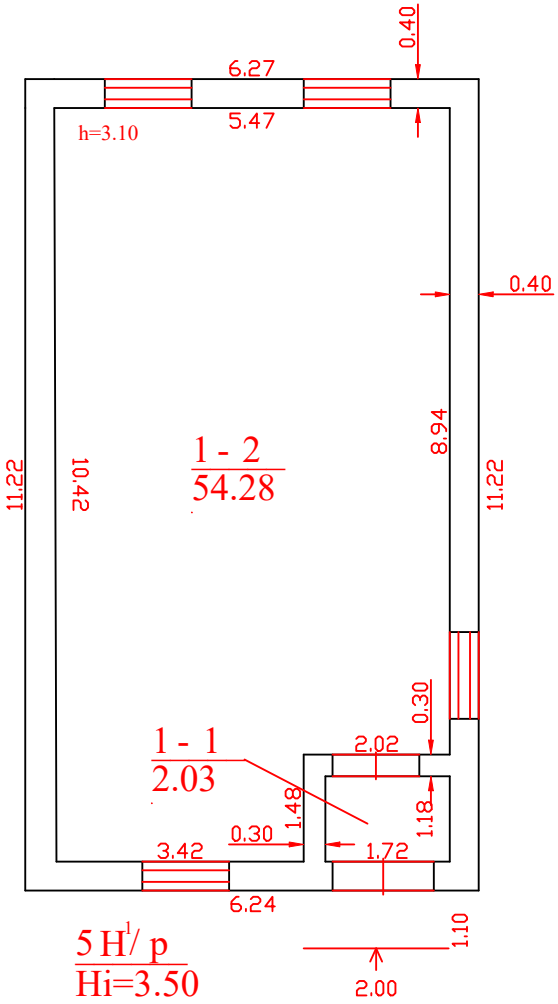

"Sėkmės projektas", MB, kodas: 304917768 kontaktinis adresas (-ai): Kaunas, Savanorių pr. 235-4, el. pašto adresas (-ai): sekmes.projektas@gmail.com, tel.: + 370 689 456 23		
Matininko kvalifikacijos pažymėjimo Nr.	Pareigos	Vardas ir pavardė
	Direktorius	
Adresas: Jonavos r. sav. Jonavos m. Girelės g. 9		
Pastato žymėjimas plane	5H1p	
Kadastro duomenų nustatymo data	2022-11-07	
Plano parengimo data	2022-11-07	
Mastelis	1:100	

1 1 4 8 8 1 3 7 5 9

ELEKTRONINIO DOKUMENTO METADUOMENYS

I. Dokumento pavadinimas (antraštė) Pirmo aukšto planas

II.Dokumento sudarytojas (-ai)

Kaunas, Savanorių pr. 235B-30

III. Dokumento registracijos data ir numeris 2022-12-21 12:21:50, Nr. 1148813759

IV. Pasirašymas

Parašo paskirtis: pasirašymas
Parašą sukūrusio asmens vardas, pavardė ir pareigos MB
Sertifikatas išduotas:
Parašo sukūrimo data ir laikas: 2022-12-21 12:21:50
Parašo formatas: XAdES-BASELINE-T
Laiko žymoje nurodytas laikas: 2022-12-21 12:21:55
Informacija apie sertifikavimo paslaugų teikėją: RCSC IssuingCA
Sertifikato galiojimo laikas 2021-07-13 09:58:14 – 2023-07-13 09:58:14

V. Pagrindinio dokumento priedų skaičius – 1

VI. Pagrindinio dokumento pridedamų dokumentų skaičius – 0

VII. Pridedami dokumentai: nėra priedų

VIII. Dokumento specifikacijos identifikavimo žymuo ADOC-V1.0

IX. Programinės įrangos, kuria naudojantis sudarytas elektroninis dokumentas, pavadinimas
RC-DSS

X. Elektroninio dokumento grupė BeDOC

XI. Informacija apie elektroninio (-ių) parašo (-ų) tikrinimą (tikrinimo data)
Visi dokumente esantys elektroniniai parašai galioja (2022-12-22 22:29:55)

XII. Papildomi metaduomenys
Nuorašą suformavo 2022-12-22 22:29:55 RC-DSS

PIRMAS AUKŠTAS

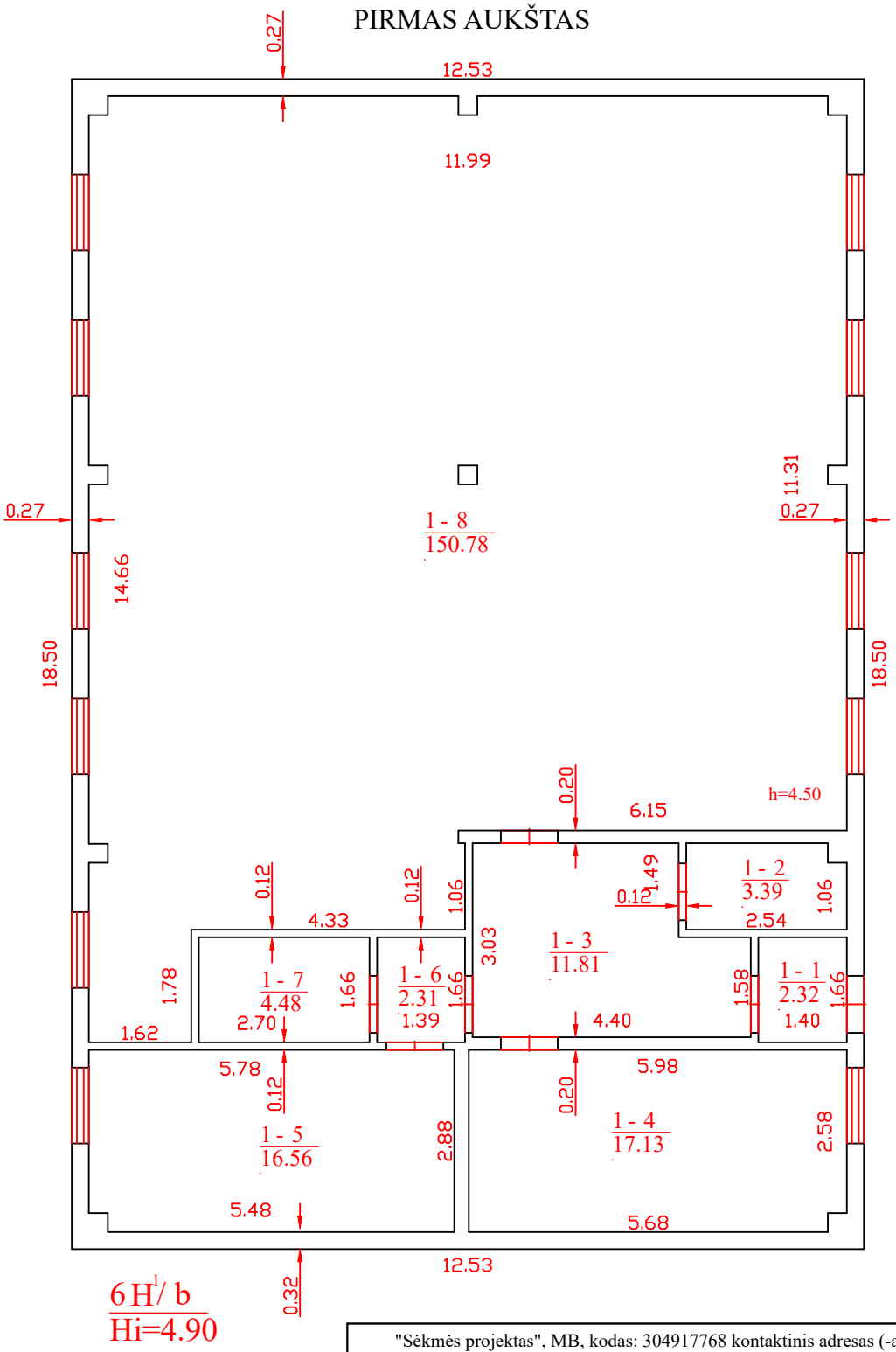

"Sėkmės projektas", MB, kodas: 304917768 kontaktinis adresas (-ai): Kaunas, Savanorių pr. 235-4, el. pašto adresas (-ai): sekmes.projektas@gmail.com, tel.: + 370 689 456 23		
Matininko kvalifikacijos pažymėjimo Nr.	Pareigos	Vardas ir pavardė
Adresas: Jonavos r. sav. Jonavos m. Girelės g. 9		
Pastato žymėjimas plane	6H1b	
Kadastro duomenų nustatymo data	2022-11-07	
Plano parengimo data	2022-11-07	
Mastelis	1:100	

1148827518

ELEKTRONINIO DOKUMENTO METADUOMENYS

I. Dokumento pavadinimas (antraštė) Pirmo aukšto planas

II.Dokumento sudarytojas (-ai)

Kaunas, Savanorių pr. 235B-30

III. Dokumento registracijos data ir numeris 2022-12-21 14:58:28, Nr. 1148827518

IV. Pasirašymas

Parašo paskirtis: pasirašymas
Parašą sukūrusio asmens vardas, pavardė ir pareigos
Sertifikatas išduotas:
Parašo sukūrimo data ir laikas: 2022-12-21 14:58:28
Parašo formatas: XAdES-BASELINE-T
Laiko žymoje nurodytas laikas: 2022-12-21 14:58:37
Informacija apie sertifikavimo paslaugų teikėją: RCSC IssuingCA
Sertifikato galiojimo laikas 2021-07-13 09:58:14 – 2023-07-13 09:58:14

V. Pagrindinio dokumento priedų skaičius – 1

VI. Pagrindinio dokumento pridedamų dokumentų skaičius – 0

VII. Pridedami dokumentai: nėra priedų

VIII. Dokumento specifikacijos identifikavimo žymuo ADOC-V1.0

IX. Programinės įrangos, kuria naudojantis sudarytas elektroninis dokumentas, pavadinimas
RC-DSS

X. Elektroninio dokumento grupė BeDOC

XI. Informacija apie elektroninio (-ių) parašo (-ų) tikrinimą (tikrinimo data)
Visi dokumente esantys elektroniniai parašai galioja (2022-12-22 22:33:05)

XII. Papildomi metaduomenys
Nuorašą suformavo 2022-12-22 22:33:05 RC-DSS

PIRMAS AUKŠTAS

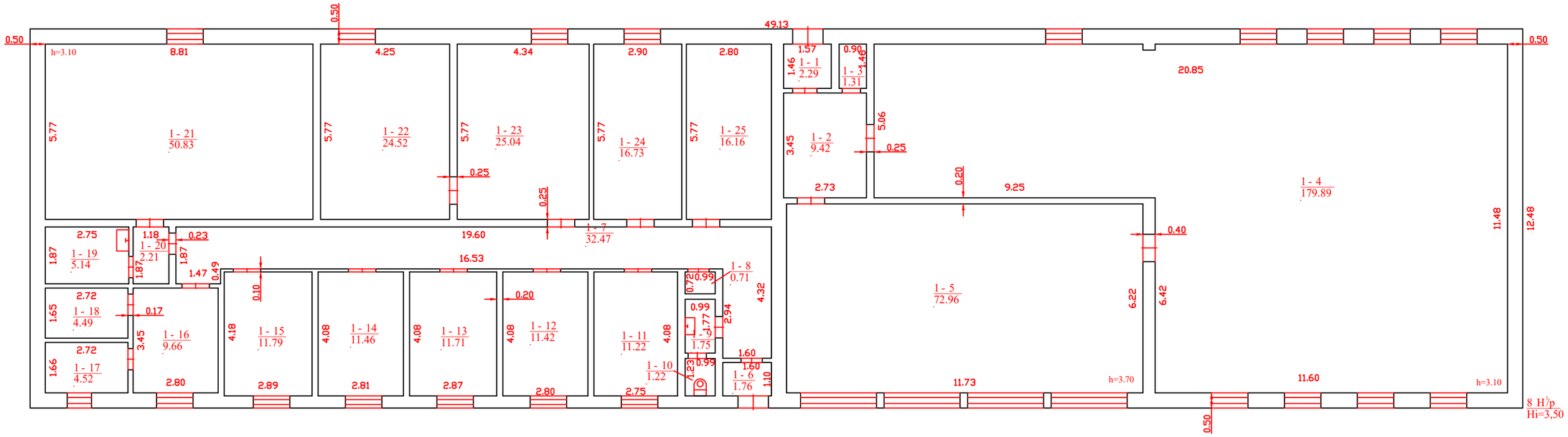

"Sėkmės projektas", MB, kodas: 304917768 kontaktinis adresas (-ai): Kaunas, Savanorių pr. 235-4, el. pašto adresas (-ai): sekmes.projektas@gmail.com, tel.: + 370 689 456 23

Matininko kvalifikacijos pažymėjimo Nr.	Pareigos	Vardas ir pavardė

Adresas:Jonavos r. sav. Jonavos m. Girelės g. 9

Pastato žymėjimas plane	8H1p
Kadastro duomenų nustatymo data	2022-11-07
Plano parengimo data	2022-11-07
Mastelis	1:100

1148832260

ELEKTRONINIO DOKUMENTO METADUOMENYS

I. Dokumento pavadinimas (antraštė) Pirmo aukšto planas

II.Dokumento sudarytojas (-ai)

, Kaunas, Savanorių pr. 235B-30

III. Dokumento registracijos data ir numeris 2022-12-21 15:52:44, Nr. 1148832260

IV. Pasirašymas

Parašo paskirtis: pasirašymas
Parašą sukūrusio asmens vardas, pavardė ir pareigos
Sertifikatas išduotas:
Parašo sukūrimo data ir laikas: 2022-12-21 15:52:44
Parašo formatas: XAdES-BASELINE-T
Laiko žymoje nurodytas laikas: 2022-12-21 15:52:49
Informacija apie sertifikavimo paslaugų teikėją: RCSC IssuingCA
Sertifikato galiojimo laikas 2021-07-13 09:58:14 – 2023-07-13 09:58:14

V. Pagrindinio dokumento priedų skaičius – 1

VI. Pagrindinio dokumento pridedamų dokumentų skaičius – 0

VII. Pridedami dokumentai: nėra priedų

VIII. Dokumento specifikacijos identifikavimo žymuo ADOC-V1.0

IX. Programinės įrangos, kuria naudojantis sudarytas elektroninis dokumentas, pavadinimas
RC-DSS

X. Elektroninio dokumento grupė BeDOC

XI. Informacija apie elektroninio (-ių) parašo (-ų) tikrinimą (tikrinimo data)
Visi dokumente esantys elektroniniai parašai galioja (2022-12-22 22:39:05)

XII. Papildomi metaduomenys
Nuorašą suformavo

PIRMAS AUKŠTAS

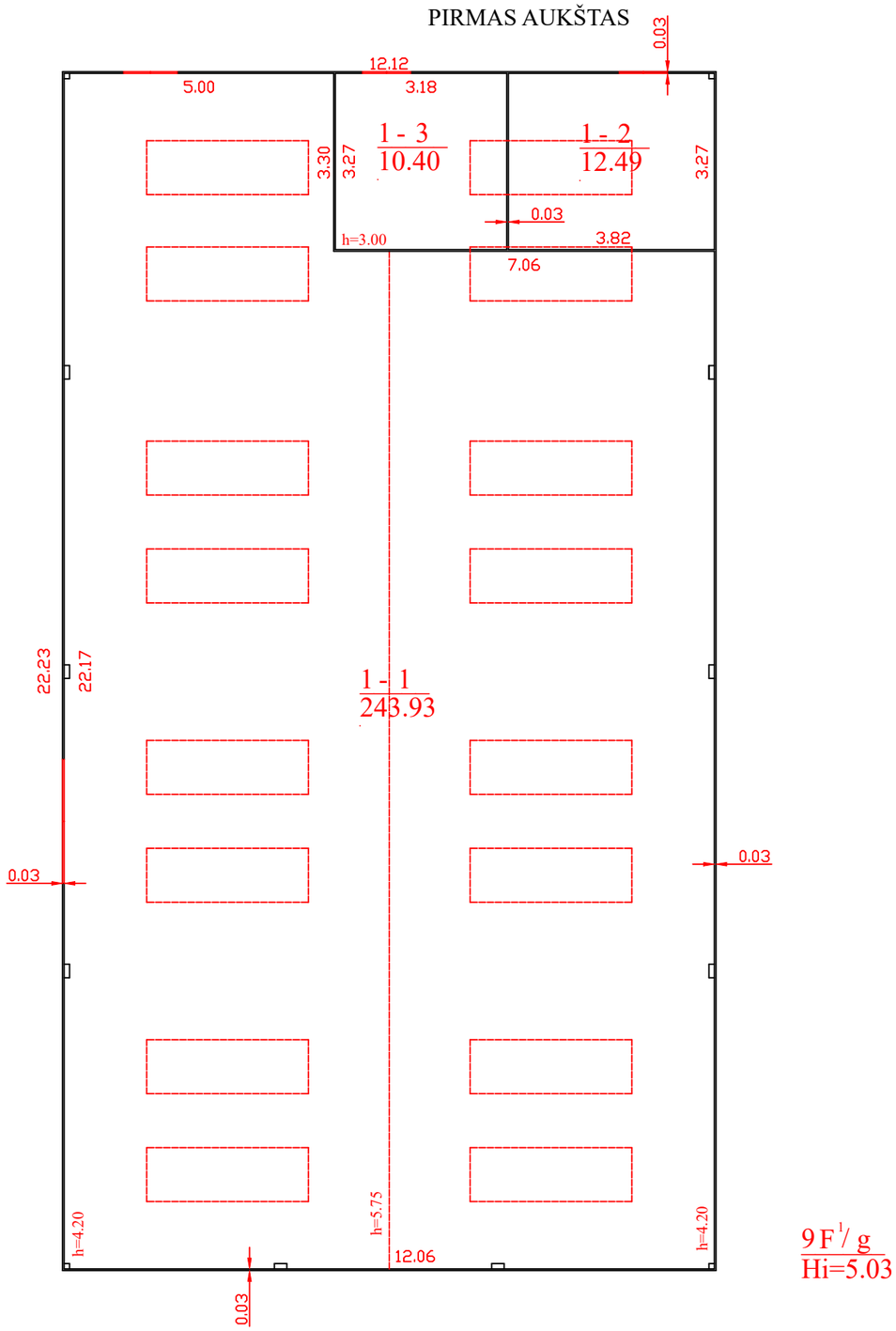

9 F 1/ g
Hi=5.03

1148766266

"Sėkmės projektas", MB, kodas: 304917768 kontaktinis adresas (-ai): Kaunas, Savanorių pr. 235-4, el. pašto adresas (-ai): sekmes.projektas@gmail.com, tel.: + 370 689 456 23

Matininko kvalifikacijos pažymėjimo Nr.	Pareigos	Vardas ir pavardė

Adresas:Jonavos r. sav. Jonavos m. Girelės g. 9

Pastato žymėjimas plane	9F1g
Kadastro duomenų nustatymo data	2022-11-07
Plano parengimo data	2022-11-07
Mastelis	1:100

ELEKTRONINIO DOKUMENTO METADUOMENYS

I. Dokumento pavadinimas (antraštė) Pirmo aukšto planas

II.Dokumento sudarytojas (-ai)

Kaunas, Savanorių pr. 235B-30

III. Dokumento registracijos data ir numeris 2022-12-20 16:26:00, Nr. 1148766266

IV. Pasirašymas

Parašo paskirtis: pasirašymas
Parašą sukūrusio asmens vardas, pavardė ir pareigos
Sertifikatas išduotas:
Parašo sukūrimo data ir laikas: 2022-12-20 16:26:00
Parašo formatas: XAdES-BASELINE-T
Laiko žymoje nurodytas laikas: 2022-12-20 16:26:12
Informacija apie sertifikavimo paslaugų teikėją: RCSC IssuingCA
Sertifikato galiojimo laikas 2021-07-13 09:58:14 – 2023-07-13 09:58:14

V. Pagrindinio dokumento priedų skaičius – 1

VI. Pagrindinio dokumento pridedamų dokumentų skaičius – 0

VII. Pridedami dokumentai: nėra priedų

VIII. Dokumento specifikacijos identifikavimo žymuo ADOC-V1.0

IX. Programinės įrangos, kuria naudojantis sudarytas elektroninis dokumentas, pavadinimas
RC-DSS

X. Elektroninio dokumento grupė BeDOC

XI. Informacija apie elektroninio (-ių) parašo (-ų) tikrinimą (tikrinimo data)
Visi dokumente esantys elektroniniai parašai galioja (2022-12-22 22:42:52)

XII. Papildomi metaduomenys
Nuorašą suformavo 2022-12-22 22:42:52 RC-DSS

"Sėkmės projektas", MB, kodas: 304917768

Matininkas(-ė)

PASTATO IR JO SUDĖTINIŲ DALIŲ KADASTRO DUOMENYS

Pastato kadastro duomenys

Adresas Jonavos r. sav. Jonavos m. Girelės g. 9
Paskirtis Gamybos, pramonės
Pavadinimas Mechaninės dirbtuvės
Žymėjimas plane 1P1p
Kadastro duomenų nustatymo data 2022-11-07 **Žemės sklypo kadastro Nr.** 4610/0017:73
Statybos būklė **Unikalus numeris** 4696-5000-9027

Statinio kategorija:	Neypatingasis	**Stogo konstrukcija:**	Šlaitinis
Statybos pradžios metai:	1965	**Stogo danga:**	Ruberoidas
Statybos pabaigos metai:	1965	**Išorės apdaila:**	Metalo lakštai
Rekonstravimo pradžios metai:		**Pertvaros:**	Plytos
Rekonstravimo pabaigos metai:		**Grindys:**	Betoninės plytelės
Kap. remonto pradžios metai:		**Langai:**	Mediniai
Kap. remonto pabaigos metai:		**Durys:**	Metalinės
Atnaujinimo (modernizavimo) pradžios metai:		**Vidaus apdaila:**	Dažai
Atnaujinimo (modernizavimo) pabaigos metai:		**Šildymas:**	Individ. centr.. šild. sist.
Papr. remonto pradžios metai:	2007	**Vandentiekis:**	Komunalinis vandentiekis
Papr. remonto pabaigos metai:	2008	**Nuotekų šalinimas:**	Komunalinis nuotekų šalinimas
Baigtumo procentas: %	100	**Dujos:**	Nėra
Aukštų skaičius:	1	**Karštas vanduo:**	Yra
Tūris: kub. m	1312	**Elektra:**	Yra
Bendras plotas: kv. m	214,53	**Viryklė:**	Nėra
Užstatytas plotas: kv. m	268	**Vonios kambarys:**	Yra
Plotas bruto: kv. m	268	**Vėdinimas ir kondicionavimas:**	Vėdinimas
Pamatai:	Gelžbetonis	**Koordinatė X:**	6105590
Sienos:	Plytos	**Koordinatė Y:**	518491
Perdanga:	Gelžbetonis		

Pastato sudėtinės dalies kadastro duomenys

Žymėjimas	1P1p		
Pavadinimas	Mechaninės dirbtuvės		
Statybos pradžios metai:	1965	**Bendras plotas: kv. m**	202,22
Statybos pabaigos metai:	1965	**Pamatai:**	Gelžbetonis
Rekonstravimo pradžios metai:		**Sienos:**	Plytos
Rekonstravimo pabaigos metai:		**Perdanga:**	Gelžbetonis
Kap. remonto pradžios metai:		**Stogo konstrukcija:**	Šlaitinis
Kap. remonto pabaigos metai:		**Stogo danga:**	Ruberoidas
Atnaujinimo (modernizavimo) pradžios metai:		**Išorės apdaila:**	Metalo lakštai
Atnaujinimo (modernizavimo) pabaigos metai:		**Pertvaros:**	Plytos
Papr. remonto pradžios metai:	2007	**Grindys:**	Betoninės plytelės
Papr. remonto pabaigos metai:	2008	**Langai:**	Mediniai
Baigtumo procentas: %	100	**Durys:**	Metalinės
Aukštų skaičius:	1	**Vidaus apdaila:**	Dažai
Tūris: kub. m	1264		

Pastato sudėtinės dalies kadastro duomenys

Žymėjimas	1p1p		
Pavadinimas	Priestatas		
Statybos pradžios metai:	1965	**Bendras plotas: kv. m**	12,31
Statybos pabaigos metai:	1965	**Pamatai:**	Betonas
Rekonstravimo pradžios metai:		**Sienos:**	Plytos
Rekonstravimo pabaigos metai:		**Perdanga:**	Gelžbetonis
Kap. remonto pradžios metai:		**Stogo konstrukcija:**	Šlaitinis
Kap. remonto pabaigos metai:		**Stogo danga:**	Ruberoidas
Atnaujinimo (modernizavimo) pradžios metai:		**Išorės apdaila:**	Metalo lakštai
Atnaujinimo (modernizavimo) pabaigos metai:		**Pertvaros:**	Plytos
Papr. remonto pradžios metai:	2007	**Grindys:**	Betono plokštės
Papr. remonto pabaigos metai:	2008	**Langai:**	Nėra
Baigtumo procentas: %	100	**Durys:**	Metalinės
Aukštų skaičius:	1	**Vidaus apdaila:**	Nėra
Tūris: kub. m	48		

Direktorius

1148629262

ELEKTRONINIO DOKUMENTO METADUOMENYS

I. Dokumento pavadinimas (antraštė) Pagrindinio pastato ir jo dalių kadastro duomenys

II.Dokumento sudarytojas (-ai)

Kaunas, Savanorių pr. 235B-30

III. Dokumento registracijos data ir numeris 2022-12-16 13:27:43, Nr. 1148629262

IV. Pasirašymas

Parašo paskirtis: pasirašymas
Parašą sukūrusio asmens vardas, pavardė ir pareigos
Sertifikatas išduotas:
Parašo sukūrimo data ir laikas: 2022-12-16 13:27:43
Parašo formatas: XAdES-BASELINE-T
Laiko žymoje nurodytas laikas: 2022-12-16 13:27:56
Informacija apie sertifikavimo paslaugų teikėją: RCSC IssuingCA
Sertifikato galiojimo laikas 2021-07-13 09:58:14 – 2023-07-13 09:58:14

Parašo paskirtis: suderinimas
Parašą sukūrusio asmens vardas, pavardė ir pareigos Kadastro ekspertė, Valstybės įmonė Registrų centras
Sertifikatas išduotas:
Parašo sukūrimo data ir laikas: 2022-12-16 13:54:32
Parašo formatas: XAdES-BASELINE-T
Laiko žymoje nurodytas laikas: 2022-12-16 13:54:46
Informacija apie sertifikavimo paslaugų teikėją: RCSC IssuingCA
Sertifikato galiojimo laikas 2021-12-06 09:08:09 – 2023-12-06 09:08:09

V. Pagrindinio dokumento priedų skaičius – 0

VI. Pagrindinio dokumento pridedamų dokumentų skaičius – 0

VII. Pridedami dokumentai: nėra priedų

VIII. Dokumento specifikacijos identifikavimo žymuo ADOC-V1.0

IX. Programinės įrangos, kuria naudojantis sudarytas elektroninis dokumentas, pavadinimas
RC-DSS

X. Elektroninio dokumento grupė BeDOC

XI. Informacija apie elektroninio (-ių) parašo (-ų) tikrinimą (tikrinimo data)
Visi dokumente esantys elektroniniai parašai galioja (2022-12-16 15:44:35)

XII. Papildomi metaduomenys
Nuorašą suformavo J.Žemaitis, 2022-12-16 15:44:35 RC-DSS

1148629262

"Sėkmės projektas", MB, kodas: 304917768

Matininkas(-ė) kontaktinis adresas (-ai): Kaunas, Savanorių pr. 235-4, el. pašto adresas (-ai): sekmes.projektas@gmail.com, tel.: + 370 689 456 23

PASTATO IR JO SUDĖTINIŲ DALIŲ KADASTRO DUOMENYS

Pastato kadastro duomenys

Adresas Jonavos r. sav. Jonavos m. Girelės g. 9
Paskirtis Kita
Pavadinimas Siurblinė
Žymėjimas plane 4H1b
Kadastro duomenų nustatymo data 2022-11-07 **Žemės sklypo kadastro Nr.** 4610/0017:0073
Statybos būklė **Unikalus numeris** 4696-5000-9049
Pastaba -

Statinio kategorija:	Neypatingasis	**Stogo konstrukcija:**	Plokščiasis
Statybos pradžios metai:	1975	**Stogo danga:**	Ruberoidas
Statybos pabaigos metai:	1975	**Išorės apdaila:**	Metalo lakštai
Rekonstravimo pradžios metai:		**Pertvaros:**	Nėra
Rekonstravimo pabaigos metai:		**Grindys:**	Betoninės plytelės
Kap. remonto pradžios metai:		**Langai:**	Plastikiniai
Kap. remonto pabaigos metai:		**Durys:**	Medinės
Atnaujinimo (modernizavimo) pradžios metai:		**Vidaus apdaila:**	Dažai
Atnaujinimo (modernizavimo) pabaigos metai:		**Šildymas:**	Nėra
Papr. remonto pradžios metai:	2002	**Vandentiekis:**	Komunalinis vandentiekis
Papr. remonto pabaigos metai:	2002	**Nuotekų šalinimas:**	Komunalinis nuotekų šalinimas
Baigtumo procentas: %	100	**Dujos:**	Nėra
Aukštų skaičius:	1	**Karštas vanduo:**	Yra
Tūris: kub. m	573	**Elektra:**	Yra
Bendras plotas: kv. m	123,11	**Viryklė:**	Nėra
Užstatytas plotas: kv. m	120	**Vonios kambarys:**	Nėra
Plotas bruto: kv. m	141	**Vėdinimas ir kondicionavimas:**	Nėra
Pamatai:	Gelžbetonis	**Koordinatė X:**	6105705,32
Sienos:	Gelžbetonio plokštės	**Koordinatė Y:**	518575,93
Perdanga:	Gelžbetonis		

Pastato sudėtinės dalies kadastro duomenys

Žymėjimas	4H1b		
Pavadinimas	Siurblinė		
Statybos pradžios metai:	1975	**Bendras plotas: kv. m**	107,31
Statybos pabaigos metai:	1975	**Pamatai:**	Gelžbetonis
Rekonstravimo pradžios metai:		**Sienos:**	Gelžbetonio plokštės
Rekonstravimo pabaigos metai:		**Perdanga:**	Gelžbetonis
Kap. remonto pradžios metai:		**Stogo konstrukcija:**	Plokščiasis
Kap. remonto pabaigos metai:		**Stogo danga:**	Ruberoidas
Atnaujinimo (modernizavimo) pradžios metai:		**Išorės apdaila:**	Metalo lakštai
Atnaujinimo (modernizavimo) pabaigos metai:		**Pertvaros:**	Nėra
Papr. remonto pradžios metai:	2002	**Grindys:**	Betoninės plytelės
Papr. remonto pabaigos metai:	2002	**Langai:**	Plastikiniai
Baigtumo procentas: %	100	**Durys:**	Medinės
Aukštų skaičius:	1	**Vidaus apdaila:**	Dažai
Tūris: kub. m	572		

Pastato sudėtinės dalies kadastro duomenys

Žymėjimas	R		
Pavadinimas	Rūsys		
Statybos pradžios metai:	1975	**Aukštų skaičius:**	
Statybos pabaigos metai:	1975	**Tūris: kub. m**	1
Rekonstravimo pradžios metai:		**Bendras plotas: kv. m**	15,8
Rekonstravimo pabaigos metai:		**Sienos:**	Gelžbetonio plokštės
Kap. remonto pradžios metai:		**Perdanga:**	Gelžbetonis
Kap. remonto pabaigos metai:		**Išorės apdaila:**	Nėra
Atnaujinimo (modernizavimo) pradžios metai:		**Pertvaros:**	Nėra
Atnaujinimo (modernizavimo) pabaigos metai:		**Grindys:**	Monolitinės
Papr. remonto pradžios metai:		**Langai:**	Nėra
Papr. remonto pabaigos metai:		**Durys:**	Nėra
Baigtumo procentas: %	100	**Vidaus apdaila:**	Nėra

Direktorius

ELEKTRONINIO DOKUMENTO METADUOMENYS

I. Dokumento pavadinimas (antraštė) Pagrindinio pastato ir jo dalių kadastro duomenys

II.Dokumento sudarytojas (-ai)

s, Kaunas, Savanorių pr. 235B-30

III. Dokumento registracijos data ir numeris 2022-12-20 19:24:57, Nr. 1148781323

IV. Pasirašymas

Parašo paskirtis: pasirašymas
Parašą sukūrusio asmens vardas, pavardė ir pareigos
Sertifikatas išduotas:
Parašo sukūrimo data ir laikas: 2022-12-20 19:24:57
Parašo formatas: XAdES-BASELINE-T
Laiko žymoje nurodytas laikas: 2022-12-20 19:25:08
Informacija apie sertifikavimo paslaugų teikėją: RCSC IssuingCA
Sertifikato galiojimo laikas 2021-07-13 09:58:14 – 2023-07-13 09:58:14

Parašo paskirtis: suderinimas
Parašą sukūrusio asmens vardas, pavardė ir pareigos Vyresnioji kadastro specialistė, Valstybės įmonė Registrų centras
Sertifikatas išduotas:
Parašo sukūrimo data ir laikas: 2022-12-30 12:54:06
Parašo formatas: XAdES-BASELINE-T
Laiko žymoje nurodytas laikas: 2022-12-30 12:54:09
Informacija apie sertifikavimo paslaugų teikėją: RCSC IssuingCA
Sertifikato galiojimo laikas 2021-11-04 11:39:48 – 2023-11-04 11:39:48

V. Pagrindinio dokumento priedų skaičius – 0

VI. Pagrindinio dokumento pridedamų dokumentų skaičius – 0

VII. Pridedami dokumentai: nėra priedų

VIII. Dokumento specifikacijos identifikavimo žymuo ADOC-V1.0

IX. Programinės įrangos, kuria naudojantis sudarytas elektroninis dokumentas, pavadinimas
RC-DSS

X. Elektroninio dokumento grupė BeDOC

XI. Informacija apie elektroninio (-ių) parašo (-ų) tikrinimą (tikrinimo data)
Visi dokumente esantys elektroniniai parašai galioja (2023-01-03 15:26:45)

XII. Papildomi metaduomenys
Nuorašą suformavo J.Žemaitis, 2023-01-03 15:26:45 RC-DSS

1148781323

"Sėkmės projektas", MB, kodas: 304917768

Matininkas(-ė) kontaktinis adresas (-ai): Kaunas, Savanorių pr. 235-4, el. pašto adresas (-ai): sekmes.projektas@gmail.com, tel.: + 370 689 456 23

PASTATO IR JO SUDĖTINIŲ DALIŲ KADASTRO DUOMENYS

Pastato kadastro duomenys

Adresas Jonavos r. sav. Jonavos m. Girelės g. 9
Paskirtis Kita
Pavadinimas Kompresorinė
Žymėjimas plane 5H1p
Kadastro duomenų nustatymo data 2022-11-07 **Žemės sklypo kadastro Nr.** 4610/0017:73
Statybos būklė **Unikalus numeris** 4696-5000-9058
Pastaba -

Statinio kategorija:	II grupės nesudėtingasis	**Stogo konstrukcija:**	Plokščiasis
Statybos pradžios metai:	1969	**Stogo danga:**	Bitumas
Statybos pabaigos metai:	1969	**Išorės apdaila:**	Metalo lakštai
Rekonstravimo pradžios metai:		**Pertvaros:**	Plytos
Rekonstravimo pabaigos metai:		**Grindys:**	Betoninės plytelės
Kap. remonto pradžios metai:		**Langai:**	Plastikiniai
Kap. remonto pabaigos metai:		**Durys:**	Metalinės
Atnaujinimo (modernizavimo) pradžios metai:		**Vidaus apdaila:**	Dažai
Atnaujinimo (modernizavimo) pabaigos metai:		**Šildymas:**	Individ. centr.. šild. sist.
Papr. remonto pradžios metai:	2002	**Vandentiekis:**	Nėra
Papr. remonto pabaigos metai:	2002	**Nuotekų šalinimas:**	Nėra
Baigtumo procentas: %	100	**Dujos:**	Nėra
Aukštų skaičius:	1	**Karštas vanduo:**	Nėra
Tūris: kub. m	246	**Elektra:**	Yra
Bendras plotas: kv. m	56,31	**Viryklė:**	Nėra
Užstatytas plotas: kv. m	72	**Vonios kambarys:**	Nėra
Plotas bruto: kv. m	70	**Vėdinimas ir kondicionavimas:**	Vėdinimas
Pamatai:	Gelžbetonis	**Koordinatė X:**	
Sienos:	Plytos	**Koordinatė Y:**	
Perdanga:	Gelžbetonis		

Pastato sudėtinės dalies kadastro duomenys

Žymėjimas	5H1p		
Pavadinimas	Kompresorinė		
Statybos pradžios metai:	1969	**Bendras plotas: kv. m**	56,31
Statybos pabaigos metai:	1969	**Pamatai:**	Gelžbetonis
Rekonstravimo pradžios metai:		**Sienos:**	Plytos
Rekonstravimo pabaigos metai:		**Perdanga:**	Gelžbetonis
Kap. remonto pradžios metai:		**Stogo konstrukcija:**	Plokščiasis
Kap. remonto pabaigos metai:		**Stogo danga:**	Bitumas
Atnaujinimo (modernizavimo) pradžios metai:		**Išorės apdaila:**	Metalo lakštai
Atnaujinimo (modernizavimo) pabaigos metai:		**Pertvaros:**	Plytos
Papr. remonto pradžios metai:	2002	**Grindys:**	Betoninės plytelės
Papr. remonto pabaigos metai:	2002	**Langai:**	Plastikiniai
Baigtumo procentas: %	100	**Durys:**	Metalinės
Aukštų skaičius:	1	**Vidaus apdaila:**	Dažai
Tūris: kub. m	246		

Direktorius

1148814719

ELEKTRONINIO DOKUMENTO METADUOMENYS

I. Dokumento pavadinimas (antraštė) Pagrindinio pastato ir jo dalių kadastro duomenys

II.Dokumento sudarytojas (-ai)

Kaunas, Savanorių pr. 235B-30

III. Dokumento registracijos data ir numeris 2022-12-21 12:21:50, Nr. 1148814719

IV. Pasirašymas

Parašo paskirtis: pasirašymas
Parašą sukūrusio asmens vardas, pavardė ir pareigos
Sertifikatas išduotas:
Parašo sukūrimo data ir laikas: 2022-12-21 12:21:50
Parašo formatas: XAdES-BASELINE-T
Laiko žymoje nurodytas laikas: 2022-12-21 12:21:51
Informacija apie sertifikavimo paslaugų teikėją: RCSC IssuingCA
Sertifikato galiojimo laikas 2021-07-13 09:58:14 – 2023-07-13 09:58:14

Parašo paskirtis: suderinimas
Parašą sukūrusio asmens vardas, pavardė ir pareigos J
Valstybės įmonė Registrų centras
Sertifikatas išduotas:
Parašo sukūrimo data ir laikas: 2022-12-30 12:56:14
Parašo formatas: XAdES-BASELINE-T
Laiko žymoje nurodytas laikas: 2022-12-30 12:56:19
Informacija apie sertifikavimo paslaugų teikėją: RCSC IssuingCA
Sertifikato galiojimo laikas 2021-11-04 11:39:48 – 2023-11-04 11:39:48

V. Pagrindinio dokumento priedų skaičius – 0

VI. Pagrindinio dokumento pridedamų dokumentų skaičius – 0

VII. Pridedami dokumentai: nėra priedų

VIII. Dokumento specifikacijos identifikavimo žymuo ADOC-V1.0

IX. Programinės įrangos, kuria naudojantis sudarytas elektroninis dokumentas, pavadinimas
RC-DSS

X. Elektroninio dokumento grupė BeDOC

XI. Informacija apie elektroninio (-ių) parašo (-ų) tikrinimą (tikrinimo data)
Visi dokumente esantys elektroniniai parašai galioja (2023-01-03 15:27:43)

XII. Papildomi metaduomenys
Nuorašą suformavo

1148814719

"Sėkmės projektas", MB, kodas: 304917768
Matininkas(-ė) kvalifikacijos pažymėjimo Nr. kontaktinis adresas (-ai): Kaunas, Savanorių pr. 235-4, el. pašto adresas (-ai): sekmes.projektas@gmail.com, tel.: + 370 689 456 23

PASTATO IR JO SUDĖTINIŲ DALIŲ KADASTRO DUOMENYS

Pastato kadastro duomenys

Adresas Jonavos r. sav. Jonavos m. Girelės g. 9
Paskirtis Kita
Pavadinimas Relinės apskaitos aparatinė 330KW
Žymėjimas plane 6H1b
Kadastro duomenų nustatymo data 2022-11-07 **Žemės sklypo kadastro Nr.** 4610/0017:73
Statybos būklė **Unikalus numeris** 4696-5000-9060
Pastaba -

Statinio kategorija:	Neypatingasis	**Stogo konstrukcija:**	Plokščiasis
Statybos pradžios metai:	1984	**Stogo danga:**	Bitumas
Statybos pabaigos metai:	1984	**Išorės apdaila:**	Metalo lakštai
Rekonstravimo pradžios metai:		**Pertvaros:**	Plytos
Rekonstravimo pabaigos metai:		**Grindys:**	Betoninės plytelės
Kap. remonto pradžios metai:		**Langai:**	Plastikiniai
Kap. remonto pabaigos metai:		**Durys:**	Medinės
Atnaujinimo (modernizavimo) pradžios metai:		**Vidaus apdaila:**	Dažai
Atnaujinimo (modernizavimo) pabaigos metai:		**Šildymas:**	Individ. centr.. šild. sist.
Papr. remonto pradžios metai:	2002	**Vandentiekis:**	Nėra
Papr. remonto pabaigos metai:	2002	**Nuotekų šalinimas:**	Nėra
Baigtumo procentas: %	100	**Dujos:**	Nėra
Aukštų skaičius:	1	**Karštas vanduo:**	Nėra
Tūris: kub. m	1136	**Elektra:**	Yra
Bendras plotas: kv. m	208,78	**Viryklė:**	Nėra
Užstatytas plotas: kv. m	232	**Vonios kambarys:**	Nėra
Plotas bruto: kv. m	232	**Vėdinimas ir kondicionavimas:**	Vėdinimas
Pamatai:	Gelžbetonis	**Koordinatė X:**	6105724
Sienos:	Gelžbetonio plokštės	**Koordinatė Y:**	518615
Perdanga:	Gelžbetonis		

Pastato sudėtinės dalies kadastro duomenys

Žymėjimas	6H1b		
Pavadinimas	Relinės apskaitos aparatinė 330KW		
Statybos pradžios metai:	1984	**Bendras plotas: kv. m**	208,78
Statybos pabaigos metai:	1984	**Pamatai:**	Gelžbetonis
Rekonstravimo pradžios metai:		**Sienos:**	Gelžbetonio plokštės
Rekonstravimo pabaigos metai:		**Perdanga:**	Gelžbetonis
Kap. remonto pradžios metai:		**Stogo konstrukcija:**	Plokščiasis
Kap. remonto pabaigos metai:		**Stogo danga:**	Bitumas
Atnaujinimo (modernizavimo) pradžios metai:		**Išorės apdaila:**	Metalo lakštai
Atnaujinimo (modernizavimo) pabaigos metai:		**Pertvaros:**	Plytos
Papr. remonto pradžios metai:	2002	**Grindys:**	Betoninės plytelės
Papr. remonto pabaigos metai:	2002	**Langai:**	Plastikiniai
Baigtumo procentas: %	100	**Durys:**	Medinės
Aukštų skaičius:	1	**Vidaus apdaila:**	Dažai
Tūris: kub. m	1136		

Direktorius

1149053403

ELEKTRONINIO DOKUMENTO METADUOMENYS

I. Dokumento pavadinimas (antraštė) Pagrindinio pastato ir jo dalių kadastro duomenys

II.Dokumento sudarytojas (-ai)

Kaunas, Savanorių pr. 235B-30

III. Dokumento registracijos data ir numeris 2022-12-30 13:46:01, Nr. 1149053403

IV. Pasirašymas

Parašo paskirtis: pasirašymas
Parašą sukūrusio asmens vardas, pavardė ir pareigos Direktorius, "Sėkmės projektas", MB
Sertifikatas išduotas:
Parašo sukūrimo data ir laikas: 2022-12-30 13:46:01
Parašo formatas: XAdES-BASELINE-T
Laiko žymoje nurodytas laikas: 2022-12-30 13:46:55
Informacija apie sertifikavimo paslaugų teikėją: EID-SK 2016
Sertifikato galiojimo laikas 2022-07-28 08:15:08 – 2027-07-27 23:59:59

Parašo paskirtis: suderinimas
Parašą sukūrusio asmens vardas, pavardė ir pareigos Vyresnioji kadastro specialistė, Valstybės įmonė Registrų centras
Sertifikatas išduotas:
Parašo sukūrimo data ir laikas: 2022-12-30 13:49:37
Parašo formatas: XAdES-BASELINE-T
Laiko žymoje nurodytas laikas: 2022-12-30 13:49:39
Informacija apie sertifikavimo paslaugų teikėją: RCSC IssuingCA
Sertifikato galiojimo laikas 2021-11-04 11:39:48 – 2023-11-04 11:39:48

V. Pagrindinio dokumento priedų skaičius – 0

VI. Pagrindinio dokumento pridedamų dokumentų skaičius – 0

VII. Pridedami dokumentai: nėra priedų

VIII. Dokumento specifikacijos identifikavimo žymuo ADOC-V1.0

IX. Programinės įrangos, kuria naudojantis sudarytas elektroninis dokumentas, pavadinimas
RC-DSS

X. Elektroninio dokumento grupė BeDOC

XI. Informacija apie elektroninio (-ių) parašo (-ų) tikrinimą (tikrinimo data)
Visi dokumente esantys elektroniniai parašai galioja (2023-01-03 15:28:53)

XII. Papildomi metaduomenys
Nuorašą suformavo

1149053403

"Sėkmės projektas", MB, kodas: 304917768
Matininkas(-ė) kvalifikacijos pažymėjimo Nr. kontaktinis adresas (-ai): Kaunas, Savanorių pr. 235-4, el. pašto adresas (-ai): sekmes.projektas@gmail.com, tel.: + 370 689 456 23

PASTATO IR JO SUDĖTINIŲ DALIŲ KADASTRO DUOMENYS

Pastato kadastro duomenys

Adresas Jonavos r. sav. Jonavos m. Girelės g. 9
Paskirtis Pagalbinio ūkio
Pavadinimas Garažas
Žymėjimas plane 7G1g
Kadastro duomenų nustatymo data 2022-11-07 **Žemės sklypo kadastro Nr.** 4610/0017:73
Statybos būklė **Unikalus numeris** 4696-5000-9081

Statinio kategorija:	I grupės nesudėtingasis	**Sienos:**	Metalas su karkasu
Statybos pradžios metai:	1989	**Perdanga:**	Nėra
Statybos pabaigos metai:	1989	**Stogo konstrukcija:**	Plokščiasis
Rekonstravimo pradžios metai:		**Stogo danga:**	Metalas
Rekonstravimo pabaigos metai:		**Išorės apdaila:**	Metalo lakštai
Kap. remonto pradžios metai:		**Pertvaros:**	Nėra
Kap. remonto pabaigos metai:		**Grindys:**	Monolitinės
Atnaujinimo (modernizavimo) pradžios metai:		**Langai:**	Nėra
Atnaujinimo (modernizavimo) pabaigos metai:		**Durys:**	Metalinės
Papr. remonto pradžios metai:	2002	**Vidaus apdaila:**	Nėra
Papr. remonto pabaigos metai:	2002	**Šildymas:**	Nėra
Baigtumo procentas: %	100	**Vandentiekis:**	Nėra
Aukštų skaičius:	1	**Nuotekų šalinimas:**	Nėra
Tūris: kub. m	42	**Dujos:**	Nėra
Užstatytas plotas: kv. m	21	**Elektra:**	Yra
Plotas bruto: kv. m	21	**Koordinatė X:**	6105687
Pamatai:	Betonas	**Koordinatė Y:**	518616

Pastato sudėtinės dalies kadastro duomenys

Žymėjimas	7G1g		
Pavadinimas	Garažas		
Statybos pradžios metai:	1989	**Tūris: kub. m**	42
Statybos pabaigos metai:	1989	**Pamatai:**	Betonas
Rekonstravimo pradžios metai:		**Sienos:**	Metalas su karkasu
Rekonstravimo pabaigos metai:		**Perdanga:**	Nėra
Kap. remonto pradžios metai:		**Stogo konstrukcija:**	Plokščiasis
Kap. remonto pabaigos metai:		**Stogo danga:**	Metalas
Atnaujinimo (modernizavimo) pradžios metai:		**Išorės apdaila:**	Metalo lakštai
Atnaujinimo (modernizavimo) pabaigos metai:		**Pertvaros:**	Nėra
Papr. remonto pradžios metai:	2002	**Grindys:**	Monolitinės
Papr. remonto pabaigos metai:	2002	**Langai:**	Nėra
Baigtumo procentas: %	100	**Durys:**	Metalinės
Aukštų skaičius:	1	**Vidaus apdaila:**	Nėra

Direktorius

1149053814

ELEKTRONINIO DOKUMENTO METADUOMENYS

I. Dokumento pavadinimas (antraštė) Pagrindinio pastato ir jo dalių kadastro duomenys

II.Dokumento sudarytojas (-ai)

Kaunas, Savanorių pr. 235B-30

III. Dokumento registracijos data ir numeris 2022-12-30 13:39:39, Nr. 1149053814

IV. Pasirašymas

Parašo paskirtis: pasirašymas
Parašą sukūrusio asmens vardas, pavardė ir pareigos Direktorius, "Sėkmės projektas", MB
Sertifikatas išduotas:
Parašo sukūrimo data ir laikas: 2022-12-30 13:39:39
Parašo formatas: XAdES-BASELINE-T
Laiko žymoje nurodytas laikas: 2022-12-30 13:40:33
Informacija apie sertifikavimo paslaugų teikėją: EID-SK 2016
Sertifikato galiojimo laikas 2022-07-28 08:15:08 – 2027-07-27 23:59:59

Parašo paskirtis: suderinimas
Parašą sukūrusio asmens vardas, pavardė ir pareigos Vyresnioji kadastro specialistė, Valstybės įmonė Registrų centras
Sertifikatas išduotas:
Parašo sukūrimo data ir laikas: 2022-12-30 13:48:03
Parašo formatas: XAdES-BASELINE-T
Laiko žymoje nurodytas laikas: 2022-12-30 13:48:06
Informacija apie sertifikavimo paslaugų teikėją: RCSC IssuingCA
Sertifikato galiojimo laikas 2021-11-04 11:39:48 – 2023-11-04 11:39:48

V. Pagrindinio dokumento priedų skaičius – 0

VI. Pagrindinio dokumento pridedamų dokumentų skaičius – 0

VII. Pridedami dokumentai: nėra priedų

VIII. Dokumento specifikacijos identifikavimo žymuo ADOC-V1.0

IX. Programinės įrangos, kuria naudojantis sudarytas elektroninis dokumentas, pavadinimas
RC-DSS

X. Elektroninio dokumento grupė BeDOC

XI. Informacija apie elektroninio (-ių) parašo (-ų) tikrinimą (tikrinimo data)
Visi dokumente esantys elektroniniai parašai galioja (2023-01-03 15:29:32)

XII. Papildomi metaduomenys
Nuorašą suformavo J.Žemaitis, 2023-01-03 15:29:32 RC-DSS

1149053814

"Sėkmės projektas", MB, kodas: 304917768
Matininkas(-ė) kvalifikacijos pažymėjimo Nr. kontaktinis adresas (-ai): Kaunas, Savanorių pr. 235-4, el. pašto adresas (-ai): sekmes.projektas@gmail.com, tel.: + 370 689 456 23

PASTATO IR JO SUDĖTINIŲ DALIŲ KADASTRO DUOMENYS

Pastato kadastro duomenys

Adresas Jonavos r. sav. Jonavos m. Girelės g. 9
Paskirtis Kita
Pavadinimas Valdymo punktas
Žymėjimas plane 8H1p
Kadastro duomenų nustatymo data 2022-11-07 **Žemės sklypo kadastro Nr.** 4610/0017:73
Statybos būklė **Unikalus numeris** 4696-5000-9070
Pastaba -

Statinio kategorija:	Neypatingasis	**Stogo konstrukcija:**	Plokščiasis
Statybos pradžios metai:	1969	**Stogo danga:**	Bitumas
Statybos pabaigos metai:	1969	**Išorės apdaila:**	Metalo lakštai
Rekonstravimo pradžios metai:		**Pertvaros:**	Plytos
Rekonstravimo pabaigos metai:		**Grindys:**	Betoninės plytelės
Kap. remonto pradžios metai:		**Langai:**	Plastikiniai
Kap. remonto pabaigos metai:		**Durys:**	Medinės
Atnaujinimo (modernizavimo) pradžios metai:		**Vidaus apdaila:**	Dažai
Atnaujinimo (modernizavimo) pabaigos metai:		**Šildymas:**	Individ. centr.. šild. sist.
Papr. remonto pradžios metai:	2002	**Vandentiekis:**	Komunalinis vandentiekis
Papr. remonto pabaigos metai:	2002	**Nuotekų šalinimas:**	Komunalinis nuotekų šalinimas
Baigtumo procentas: %	100	**Dujos:**	Nėra
Aukštų skaičius:	1	**Karštas vanduo:**	Yra
Tūris: kub. m	2457	**Elektra:**	Yra
Bendras plotas: kv. m	520,68	**Viryklė:**	Nėra
Užstatytas plotas: kv. m	613	**Vonios kambarys:**	Yra
Plotas bruto: kv. m	613	**Vėdinimas ir kondicionavimas:**	Vėdinimas
Pamatai:	Gelžbetonis	**Koordinatė X:**	6105669
Sienos:	Plytos	**Koordinatė Y:**	518589
Perdanga:	Gelžbetonis		

Pastato sudėtinės dalies kadastro duomenys

Žymėjimas	8H1p		
Pavadinimas	Valdymo punktas		
Statybos pradžios metai:	1969	**Bendras plotas: kv. m**	520,68
Statybos pabaigos metai:	1969	**Pamatai:**	Gelžbetonis
Rekonstravimo pradžios metai:		**Sienos:**	Plytos
Rekonstravimo pabaigos metai:		**Perdanga:**	Gelžbetonis
Kap. remonto pradžios metai:		**Stogo konstrukcija:**	Plokščiasis
Kap. remonto pabaigos metai:		**Stogo danga:**	Bitumas
Atnaujinimo (modernizavimo) pradžios metai:		**Išorės apdaila:**	Metalo lakštai
Atnaujinimo (modernizavimo) pabaigos metai:		**Pertvaros:**	Plytos
Papr. remonto pradžios metai:	2002	**Grindys:**	Betoninės plytelės
Papr. remonto pabaigos metai:	2002	**Langai:**	Plastikiniai
Baigtumo procentas: %	100	**Durys:**	Medinės
Aukštų skaičius:	1	**Vidaus apdaila:**	Dažai
Tūris: kub. m	2457		

Direktorius

1148832447

ELEKTRONINIO DOKUMENTO METADUOMENYS

I. Dokumento pavadinimas (antraštė) Pagrindinio pastato ir jo dalių kadastro duomenys

II.Dokumento sudarytojas (-ai)

Kaunas, Savanorių pr. 235B-30

III. Dokumento registracijos data ir numeris 2022-12-21 15:52:44, Nr. 1148832447

IV. Pasirašymas

Parašo paskirtis: pasirašymas
Parašą sukūrusio asmens vardas, pavardė ir pareigos Direktorius, "Sėkmės projektas", MB
Sertifikatas išduotas:
Parašo sukūrimo data ir laikas: 2022-12-21 15:52:44
Parašo formatas: XAdES-BASELINE-T
Laiko žymoje nurodytas laikas: 2022-12-21 15:52:46
Informacija apie sertifikavimo paslaugų teikėją: RCSC IssuingCA
Sertifikato galiojimo laikas 2021-07-13 09:58:14 – 2023-07-13 09:58:14

Parašo paskirtis: suderinimas
Parašą sukūrusio asmens vardas, pavardė ir pareigos Vyresnioji kadastro specialistė, Valstybės įmonė Registrų centras
Sertifikatas išduotas:
Parašo sukūrimo data ir laikas: 2022-12-30 13:06:55
Parašo formatas: XAdES-BASELINE-T
Laiko žymoje nurodytas laikas: 2022-12-30 13:06:58
Informacija apie sertifikavimo paslaugų teikėją: RCSC IssuingCA
Sertifikato galiojimo laikas 2021-11-04 11:39:48 – 2023-11-04 11:39:48

V. Pagrindinio dokumento priedų skaičius – 0

VI. Pagrindinio dokumento pridedamų dokumentų skaičius – 0

VII. Pridedami dokumentai: nėra priedų

VIII. Dokumento specifikacijos identifikavimo žymuo ADOC-V1.0

IX. Programinės įrangos, kuria naudojantis sudarytas elektroninis dokumentas, pavadinimas
RC-DSS

X. Elektroninio dokumento grupė BeDOC

XI. Informacija apie elektroninio (-ių) parašo (-ų) tikrinimą (tikrinimo data)
Visi dokumente esantys elektroniniai parašai galioja (2023-01-03 15:30:16)

XII. Papildomi metaduomenys
Nuorašą suformavo

1148832447

"Sėkmės projektas", MB, kodas: 304917768
Matininkas(-ė) kvalifikacijos pažymėjimo Nr. kontaktinis adresas (-ai): Kaunas, Savanorių pr. 235-4, el. pašto adresas (-ai): sekmes.projektas@gmail.com, tel.: + 370 689 456 23

PASTATO IR JO SUDĖTINIŲ DALIŲ KADASTRO DUOMENYS

Pastato kadastro duomenys

Adresas Jonavos r. sav. Jonavos m. Girelės g. 9
Paskirtis Sandėliavimo
Pavadinimas Sandėlis
Žymėjimas plane 9F1g
Kadastro duomenų nustatymo data 2022-11-07 **Žemės sklypo kadastro Nr.** 4610/0017:73
Statybos būklė **Unikalus numeris** 4400-1470-1947

Statinio kategorija:	Neypatingasis	**Stogo konstrukcija:**	Šlaitinis
Statybos pradžios metai:	2007	**Stogo danga:**	Metalas
Statybos pabaigos metai:	2008	**Išorės apdaila:**	Metalo lakštai
Rekonstravimo pradžios metai:		**Pertvaros:**	Metalas
Rekonstravimo pabaigos metai:		**Grindys:**	Betono plokštės
Kap. remonto pradžios metai:		**Langai:**	Plastikiniai
Kap. remonto pabaigos metai:		**Durys:**	Metalinės
Atnaujinimo (modernizavimo) pradžios metai:		**Vidaus apdaila:**	Nėra
Atnaujinimo (modernizavimo) pabaigos metai:		**Šildymas:**	Nėra
Papr. remonto pradžios metai:		**Vandentiekis:**	Nėra
Papr. remonto pabaigos metai:		**Nuotekų šalinimas:**	Nėra
Baigtumo procentas: %	100	**Dujos:**	Nėra
Aukštų skaičius:	1	**Karštas vanduo:**	Nėra
Tūris: kub. m	1353	**Elektra:**	Yra
Bendras plotas: kv. m	266,82	**Viryklė:**	Nėra
Užstatytas plotas: kv. m	269	**Vonios kambarys:**	Nėra
Plotas bruto: kv. m	269	**Vėdinimas ir kondicionavimas:**	Vėdinimas
Pamatai:	Betonas	**Koordinatė X:**	6105575
Sienos:	Metalas su karkasu	**Koordinatė Y:**	518468
Perdanga:	Metalas		

Pastato sudėtinės dalies kadastro duomenys

Žymėjimas	9F1g		
Pavadinimas	Sandėlis		
Statybos pradžios metai:	2007	**Bendras plotas: kv. m**	266,82
Statybos pabaigos metai:	2008	**Pamatai:**	Betonas
Rekonstravimo pradžios metai:		**Sienos:**	Metalas su karkasu
Rekonstravimo pabaigos metai:		**Perdanga:**	Metalas
Kap. remonto pradžios metai:		**Stogo konstrukcija:**	Šlaitinis
Kap. remonto pabaigos metai:		**Stogo danga:**	Metalas
Atnaujinimo (modernizavimo) pradžios metai:		**Išorės apdaila:**	Metalo lakštai
Atnaujinimo (modernizavimo) pabaigos metai:		**Pertvaros:**	Metalas
Papr. remonto pradžios metai:		**Grindys:**	Betono plokštės
Papr. remonto pabaigos metai:		**Langai:**	Plastikiniai
Baigtumo procentas: %	100	**Durys:**	Metalinės
Aukštų skaičius:	1	**Vidaus apdaila:**	Nėra
Tūris: kub. m	1353		

Direktorius

1149053674

ELEKTRONINIO DOKUMENTO METADUOMENYS

I. Dokumento pavadinimas (antraštė) Pagrindinio pastato ir jo dalių kadastro duomenys

II.Dokumento sudarytojas (-ai)

Kaunas, Savanorių pr. 235B-30

III. Dokumento registracijos data ir numeris 2022-12-30 13:37:03, Nr. 1149053674

IV. Pasirašymas

Parašo paskirtis: pasirašymas
Parašą sukūrusio asmens vardas, pavardė ir pareigos Direktorius, "Sėkmės projektas", MB
Sertifikatas išduotas:
Parašo sukūrimo data ir laikas: 2022-12-30 13:37:03
Parašo formatas: XAdES-BASELINE-T
Laiko žymoje nurodytas laikas: 2022-12-30 13:37:30
Informacija apie sertifikavimo paslaugų teikėją: EID-SK 2016
Sertifikato galiojimo laikas 2022-07-28 08:15:08 – 2027-07-27 23:59:59

Parašo paskirtis: suderinimas
Parašą sukūrusio asmens vardas, pavardė ir pareigos Vyresnioji kadastro specialistė, Valstybės įmonė Registrų centras
Sertifikatas išduotas:
Parašo sukūrimo data ir laikas: 2022-12-30 13:46:51
Parašo formatas: XAdES-BASELINE-T
Laiko žymoje nurodytas laikas: 2022-12-30 13:46:58
Informacija apie sertifikavimo paslaugų teikėją: RCSC IssuingCA
Sertifikato galiojimo laikas 2021-11-04 11:39:48 – 2023-11-04 11:39:48

V. Pagrindinio dokumento priedų skaičius – 0

VI. Pagrindinio dokumento pridedamų dokumentų skaičius – 0

VII. Pridedami dokumentai: nėra priedų

VIII. Dokumento specifikacijos identifikavimo žymuo ADOC-V1.0

IX. Programinės įrangos, kuria naudojantis sudarytas elektroninis dokumentas, pavadinimas
RC-DSS

X. Elektroninio dokumento grupė BeDOC

XI. Informacija apie elektroninio (-ių) parašo (-ų) tikrinimą (tikrinimo data)
Visi dokumente esantys elektroniniai parašai galioja (2023-01-03 15:31:00)

XII. Papildomi metaduomenys
Nuorašą suformavo 2023-01-03 15:31:00 RC-DSS

1149053674

2A FORMA

"Sėkmės projektas", MB, kodas: 304917768
Matininkas(-ė) kvalifikacijos pažymėjimo Nr. tel.: + 370 689 456 23

PASTATO IR JO SUDĖTINIŲ DALIŲ VERČIŲ NUSTATYMAS

Adresas Jonavos r. sav. Jonavos m. Girelės g. 9
Unikalus numeris 4696-5000-9027
Vertės nustatymo data 2022-11-07

Žymėjimas	Pavadinimas	Kasmetinis vertės mažinimo koeficientas	Matavimo vienetas	Kiekis	Įkainojimo pagrindas	Vidutinė vieneto statybos vertė po indeksavimo, Eur	Atkūrimo kaštai (statybinė vertė), Eur	Nusidėvėjimas %	Atkuriamoji vertė, Eur	Vietovės pataisos koeficientas	Vidutinė rinkos vertė, Eur
1	2	3	4	5	6	7	8	9	10	11	12
1P1p	Mechaninės dirbtuvės	1.2	kub. m	1312		129	169000	68	54200	0.35	19000
1P1p	Mechaninės dirbtuvės	1.2	kub. m	1264	NTK2021-2.4.4	128.89		68			
1p1p	Priestatas	1.2	kub. m	48	NTK2021-2.4.4	119.87		68			

Direktorius

* 1 1 4 8 6 2 9 2 6 3 *

ELEKTRONINIO DOKUMENTO METADUOMENYS

I. Dokumento pavadinimas (antraštė) Pagrindinio pastato ir jo dalių įkainojimas (perkainojimas)

II.Dokumento sudarytojas (-ai)

Kaunas, Savanorių pr. 235B-30

III. Dokumento registracijos data ir numeris

IV. Pasirašymas

Parašo paskirtis: pasirašymas
Parašą sukūrusio asmens vardas, pavardė ir pareigos
Sertifikatas išduotas:
Parašo sukūrimo data ir laikas: 2022-12-16 13:27:43
Parašo formatas: XAdES-BASELINE-T
Laiko žymoje nurodytas laikas: 2022-12-16 13:27:51
Informacija apie sertifikavimo paslaugų teikėją: RCSC IssuingCA
Sertifikato galiojimo laikas 2021-07-13 09:58:14 – 2023-07-13 09:58:14

Parašo paskirtis: suderinimas
Parašą sukūrusio asmens vardas, pavardė ir pareigos Kadastro ekspertė, Valstybės įmonė Registrų centras
Sertifikatas išduotas:
Parašo sukūrimo data ir laikas: 2022-12-16 13:54:32
Parašo formatas: XAdES-BASELINE-T
Laiko žymoje nurodytas laikas: 2022-12-16 13:54:43
Informacija apie sertifikavimo paslaugų teikėją: RCSC IssuingCA
Sertifikato galiojimo laikas 2021-12-06 09:08:09 – 2023-12-06 09:08:09

V. Pagrindinio dokumento priedų skaičius – 0

VI. Pagrindinio dokumento pridedamų dokumentų skaičius – 0

VII. Pridedami dokumentai: nėra priedų

VIII. Dokumento specifikacijos identifikavimo žymuo ADOC-V1.0

IX. Programinės įrangos, kuria naudojantis sudarytas elektroninis dokumentas, pavadinimas
RC-DSS

X. Elektroninio dokumento grupė BeDOC

XI. Informacija apie elektroninio (-ių) parašo (-ų) tikrinimą (tikrinimo data)
Visi dokumente esantys elektroniniai parašai galioja (2022-12-16 15:44:42)

XII. Papildomi metaduomenys
Nuorašą suformavo J.Žemaitis, 2022-12-16 15:44:42 RC-DSS

1148629263

2A FORMA

"Sėkmės projektas", MB, kodas: 304917768
Matininkas(-ė) kvalifikacijos pažymėjimo Nr. kontaktinis adresas (-ai): Kaunas, Savanorių pr. 235-4, el. pašto adresas (-ai): sekmes.projektas@gmail.com, tel.: + 370 689 456 23

PASTATO IR JO SUDĖTINIŲ DALIŲ VERČIŲ NUSTATYMAS

Adresas Jonavos r. sav. Jonavos m. Girelės g. 9
Unikalus numeris 4696-5000-9049
Vertės nustatymo data 2022-11-07

Žymėjimas	Pavadinimas	Kasmetinis vertės mažinimo koeficientas	Matavimo vienetas	Kiekis	Įkainojimo pagrindas	Vidutinė vieneto statybos vertė po indeksavimo, Eur	Atkūrimo kaštai (statybinė vertė), Eur	Nusidėvėjimas %	Atkuriamoji vertė, Eur	Vietovės pataisos koeficientas	Vidutinė rinkos vertė, Eur
1	2	3	4	5	6	7	8	9	10	11	12
4H1b	Siurblinė	1.2	kub. m	573		105	60200	56	26500	1	26500
4H1b	Siurblinė	1.2	kub. m	572	NTK2022-2.21.9	104.84		56			
R	Rūsys	1.2	kub. m	1	NTK2022-2.21.9	76.66		56			

Direktorius

* 1 1 4 8 7 8 1 3 2 4 *

ELEKTRONINIO DOKUMENTO METADUOMENYS

I. Dokumento pavadinimas (antraštė) Pagrindinio pastato ir jo dalių įkainojimas (perkainojimas)

II.Dokumento sudarytojas (-ai)

Kaunas, Savanorių pr. 235B-30

III. Dokumento registracijos data ir numeris 2022-12-20 19:24:57, Nr. 1148781324

IV. Pasirašymas

Parašo paskirtis: pasirašymas
Parašą sukūrusio asmens vardas, pavardė ir pareigos MB
Sertifikatas išduotas:
Parašo sukūrimo data ir laikas: 2022-12-20 19:24:57
Parašo formatas: XAdES-BASELINE-T
Laiko žymoje nurodytas laikas: 2022-12-20 19:25:06
Informacija apie sertifikavimo paslaugų teikėją: RCSC IssuingCA
Sertifikato galiojimo laikas 2021-07-13 09:58:14 – 2023-07-13 09:58:14

Parašo paskirtis: suderinimas
Parašą sukūrusio asmens vardas, pavardė ir pareigos Vyresnioji kadastro specialistė, Valstybės įmonė Registrų centras
Sertifikatas išduotas:
Parašo sukūrimo data ir laikas: 2022-12-30 12:54:06
Parašo formatas: XAdES-BASELINE-T
Laiko žymoje nurodytas laikas: 2022-12-30 12:54:11
Informacija apie sertifikavimo paslaugų teikėją: RCSC IssuingCA
Sertifikato galiojimo laikas 2021-11-04 11:39:48 – 2023-11-04 11:39:48

V. Pagrindinio dokumento priedų skaičius – 0

VI. Pagrindinio dokumento pridedamų dokumentų skaičius – 0

VII. Pridedami dokumentai: nėra priedų

VIII. Dokumento specifikacijos identifikavimo žymuo ADOC-V1.0

IX. Programinės įrangos, kuria naudojantis sudarytas elektroninis dokumentas, pavadinimas
RC-DSS

X. Elektroninio dokumento grupė BeDOC

XI. Informacija apie elektroninio (-ių) parašo (-ų) tikrinimą (tikrinimo data)
Visi dokumente esantys elektroniniai parašai galioja (2023-01-03 15:28:25)

XII. Papildomi metaduomenys
Nuorašą suformavo 2023-01-03 15:28:25 RC-DSS

1148781324

2A FORMA

"Sėkmės projektas", MB, kodas: 304917768
Matininkas(-ė) kvalifikacijos pažymėjimo Nr. kontaktinis adresas (-ai): Kaunas, Savanorių pr. 235-4, el. pašto adresas (-ai): sekmes.projektas@gmail.com, tel.: + 370 689 456 23

PASTATO IR JO SUDĖTINIŲ DALIŲ VERČIŲ NUSTATYMAS

Adresas Jonavos r. sav. Jonavos m. Girelės g. 9
Unikalus numeris 4696-5000-9058
Vertės nustatymo data 2022-11-07

Žymėjimas	Pavadinimas	Kasmetinis vertės mažinimo koeficientas	Matavimo vienetas	Kiekis	Įkainojimo pagrindas	Vidutinė vieneto statybos vertė po indeksavimo, Eur	Atkūrimo kaštai (statybinė vertė), Eur	Nusidėvėjimas %	Atkuriamoji vertė, Eur	Vietovės pataisos koeficientas	Vidutinė rinkos vertė, Eur
1	2	3	4	5	6	7	8	9	10	11	12
5H1p	Kompresorinė	1.2	kub. m	246		254	62500	64	22500	1	22500
5H1p	Kompresorinė	1.2	kub. m	246	NTK 2022-2.21.2	254.23		64			

Direktorius

* 1 1 4 8 8 1 4 7 2 0 *

ELEKTRONINIO DOKUMENTO METADUOMENYS

I. Dokumento pavadinimas (antraštė) Pagrindinio pastato ir jo dalių įkainojimas (perkainojimas)

II.Dokumento sudarytojas (-ai)

Kaunas, Savanorių pr. 235B-30

III. Dokumento registracijos data ir numeris 2022-12-21 12:21:50, Nr. 1148814720

IV. Pasirašymas

Parašo paskirtis: pasirašymas
Parašą sukūrusio asmens vardas,
Sertifikatas išduotas:
Parašo sukūrimo data ir laikas: 2022-12-21 12:21:50
Parašo formatas: XAdES-BASELINE-T
Laiko žymoje nurodytas laikas: 2022-12-21 12:21:52
Informacija apie sertifikavimo paslaugų teikėją: RCSC IssuingCA
Sertifikato galiojimo laikas 2021-07-13 09:58:14 – 2023-07-13 09:58:14

Parašo paskirtis: suderinimas
Parašą sukūrusio asmens vardas, pavardė ir pareigos
Valstybės įmonė Registrų centras
Sertifikatas išduotas:
Parašo sukūrimo data ir laikas: 2022-12-30 12:56:14
Parašo formatas: XAdES-BASELINE-T
Laiko žymoje nurodytas laikas: 2022-12-30 12:56:17
Informacija apie sertifikavimo paslaugų teikėją: RCSC IssuingCA
Sertifikato galiojimo laikas 2021-11-04 11:39:48 – 2023-11-04 11:39:48

V. Pagrindinio dokumento priedų skaičius – 0

VI. Pagrindinio dokumento pridedamų dokumentų skaičius – 0

VII. Pridedami dokumentai: nėra priedų

VIII. Dokumento specifikacijos identifikavimo žymuo ADOC-V1.0

IX. Programinės įrangos, kuria naudojantis sudarytas elektroninis dokumentas, pavadinimas
RC-DSS

X. Elektroninio dokumento grupė BeDOC

XI. Informacija apie elektroninio (-ių) parašo (-ų) tikrinimą (tikrinimo data)
Visi dokumente esantys elektroniniai parašai galioja (2023-01-03 15:28:00)

XII. Papildomi metaduomenys
Nuorašą suformavo

1148814720

2A FORMA

"Sėkmės projektas", MB, kodas: 304917768
Matininkas(-ė) kvalifikacijos pažymėjimo Nr. kontaktinis adresas (-ai): Kaunas, Savanorių pr. 235-4, el. pašto adresas (-ai): sekmes.projektas@gmail.com, tel.: + 370 689 456 23

PASTATO IR JO SUDĖTINIŲ DALIŲ VERČIŲ NUSTATYMAS

Adresas Jonavos r. sav. Jonavos m. Girelės g. 9
Unikalus numeris 4696-5000-9060
Vertės nustatymo data 2022-11-07

Žymėjimas	Pavadinimas	Kasmetinis vertės mažinimo koeficientas	Matavimo vienetas	Kiekis	Įkainojimo pagrindas	Vidutinė vieneto statybos vertė po indeksavimo, Eur	Atkūrimo kaštai (statybinė vertė), Eur	Nusidėvėjimas %	Atkuriamoji vertė, Eur	Vietovės pataisos koeficientas	Vidutinė rinkos vertė, Eur
1	2	3	4	5	6	7	8	9	10	11	12
6H1b	Relinės apskaitos aparatinė 330KW	1.2	kub. m	1136		192	218000	46	118000	1	118000
6H1b	Relinės apskaitos aparatinė 330KW	1.2	kub. m	1136	NTK 2022-2.21.3	191.93		46			

Direktorius

1149053404

ELEKTRONINIO DOKUMENTO METADUOMENYS

I. Dokumento pavadinimas (antraštė) Pagrindinio pastato ir jo dalių įkainojimas (perkainojimas)

II.Dokumento sudarytojas (-ai)

Kaunas, Savanorių pr. 235B-30

III. Dokumento registracijos data ir numeris 2022-12-30 13:46:01, Nr. 1149053404

IV. Pasirašymas

Parašo paskirtis: pasirašymas
Parašą sukūrusio asmens vardas, pavardė ir pareigos Direktorius, "Sėkmės projektas", MB
Sertifikatas išduotas:
Parašo sukūrimo data ir laikas: 2022-12-30 13:46:01
Parašo formatas: XAdES-BASELINE-T
Laiko žymoje nurodytas laikas: 2022-12-30 13:47:23
Informacija apie sertifikavimo paslaugų teikėją: EID-SK 2016
Sertifikato galiojimo laikas 2022-07-28 08:15:08 – 2027-07-27 23:59:59

Parašo paskirtis: suderinimas
Parašą sukūrusio asmens vardas, pavardė ir pareigos Vyresnioji kadastro specialistė, Valstybės įmonė Registrų centras
Sertifikatas išduotas:
Parašo sukūrimo data ir laikas: 2022-12-30 13:49:37
Parašo formatas: XAdES-BASELINE-T
Laiko žymoje nurodytas laikas: 2022-12-30 13:49:42
Informacija apie sertifikavimo paslaugų teikėją: RCSC IssuingCA
Sertifikato galiojimo laikas 2021-11-04 11:39:48 – 2023-11-04 11:39:48

V. Pagrindinio dokumento priedų skaičius – 0

VI. Pagrindinio dokumento pridedamų dokumentų skaičius – 0

VII. Pridedami dokumentai: nėra priedų

VIII. Dokumento specifikacijos identifikavimo žymuo ADOC-V1.0

IX. Programinės įrangos, kuria naudojantis sudarytas elektroninis dokumentas, pavadinimas
RC-DSS

X. Elektroninio dokumento grupė BeDOC

XI. Informacija apie elektroninio (-ių) parašo (-ų) tikrinimą (tikrinimo data)
Visi dokumente esantys elektroniniai parašai galioja (2023-01-03 15:29:09)

XII. Papildomi metaduomenys
Nuorašą suformavo 2023-01-03 15:29:09 RC-DSS

1149053404

2A FORMA

"Sėkmės projektas", MB, kodas: 304917768
Matininkas(-ė) kvalifikacijos pažymėjimo Nr. 2M-M-1901, kontaktinis adresas (-ai): Kaunas, Savanorių pr. 235-4, el. pašto adresas (-ai): sekmes.projektas@gmail.com, tel.: + 370 689 456 23

PASTATO IR JO SUDĖTINIŲ DALIŲ VERČIŲ NUSTATYMAS

Adresas Jonavos r. sav. Jonavos m. Girelės g. 9
Unikalus numeris 4696-5000-9081
Vertės nustatymo data 2022-11-07

Žymėjimas	Pavadinimas	Kasmetinis vertės mažinimo koeficientas	Matavimo vienetas	Kiekis	Įkainojimo pagrindas	Vidutinė vieneto statybos vertė po indeksavimo, Eur	Atkūrimo kaštai (statybinė vertė), Eur	Nusidėvėjimas %	Atkuriamoji vertė, Eur	Vietovės pataisos koeficientas	Vidutinė rinkos vertė, Eur
1	2	3	4	5	6	7	8	9	10	11	12
7G1g	Garažas	2	kub. m	42		113	4750	66	1610	0.09	145
7G1g	Garažas	2	kub. m	42	NTK 2022-2.7.7	112.63		66			

Direktorius

1149053815

ELEKTRONINIO DOKUMENTO METADUOMENYS

I. Dokumento pavadinimas (antraštė) Pagrindinio pastato ir jo dalių įkainojimas (perkainojimas)

II.Dokumento sudarytojas (-ai)

Kaunas, Savanorių pr. 235B-30

III. Dokumento registracijos data ir numeris 2022-12-30 13:39:39,

IV. Pasirašymas

Parašo paskirtis: pasirašymas
Parašą sukūrusio asmens vardas, pavardė ir pareigos Direktorius, "Sėkmės projektas", MB
Sertifikatas išduotas:
Parašo sukūrimo data ir laikas: 2022-12-30 13:39:39
Parašo formatas: XAdES-BASELINE-T
Laiko žymoje nurodytas laikas: 2022-12-30 13:41:00
Informacija apie sertifikavimo paslaugų teikėją: EID-SK 2016
Sertifikato galiojimo laikas 2022-07-28 08:15:08 – 2027-07-27 23:59:59

Parašo paskirtis: suderinimas
Parašą sukūrusio asmens vardas, pavardė ir pareigos Vyresnioji kadastro specialistė, Valstybės įmonė Registrų centras
Sertifikatas išduotas:
Parašo sukūrimo data ir laikas: 2022-12-30 13:48:04
Parašo formatas: XAdES-BASELINE-T
Laiko žymoje nurodytas laikas: 2022-12-30 13:48:07
Informacija apie sertifikavimo paslaugų teikėją: RCSC IssuingCA
Sertifikato galiojimo laikas 2021-11-04 11:39:48 – 2023-11-04 11:39:48

V. Pagrindinio dokumento priedų skaičius – 0

VI. Pagrindinio dokumento pridedamų dokumentų skaičius – 0

VII. Pridedami dokumentai: nėra priedų

VIII. Dokumento specifikacijos identifikavimo žymuo ADOC-V1.0

IX. Programinės įrangos, kuria naudojantis sudarytas elektroninis dokumentas, pavadinimas
RC-DSS

X. Elektroninio dokumento grupė BeDOC

XI. Informacija apie elektroninio (-ių) parašo (-ų) tikrinimą (tikrinimo data)
Visi dokumente esantys elektroniniai parašai galioja (2023-01-03 15:29:50)

XII. Papildomi metaduomenys
Nuorašą suformavo 2023-01-03 15:29:50 RC-DSS

1149053815

2A FORMA

"Sėkmės projektas", MB, kodas: 304917768
Matininkas(-ė) kvalifikacijos pažymėjimo Nr. kontaktinis adresas (-ai): Kaunas, Savanorių pr. 235-4, el. pašto adresas (-ai): sekmes.projektas@gmail.com, tel.: + 370 689 456 23

PASTATO IR JO SUDĖTINIŲ DALIŲ VERČIŲ NUSTATYMAS

Adresas Jonavos r. sav. Jonavos m. Girelės g. 9
Unikalus numeris 4696-5000-9070
Vertės nustatymo data 2022-11-07

Žymėjimas	Pavadinimas	Kasmetinis vertės mažinimo koeficientas	Matavimo vienetas	Kiekis	Įkainojimo pagrindas	Vidutinė vieneto statybos vertė po indeksavimo, Eur	Atkūrimo kaštai (statybinė vertė), Eur	Nusidėvėjimas %	Atkuriamoji vertė, Eur	Vietovės pataisos koeficientas	Vidutinė rinkos vertė, Eur
1	2	3	4	5	6	7	8	9	10	11	12
8H1p	Valdymo punktas	1.2	kub. m	2457		205	504000	64	181000	1	181000
8H1p	Valdymo punktas	1.2	kub. m	2457	NTK 2022-2.21.2	205.07		64			

Direktorius

2022-12-21 15:52:44

ELEKTRONINIO DOKUMENTO METADUOMENYS

I. Dokumento pavadinimas (antraštė) Pagrindinio pastato ir jo dalių įkainojimas (perkainojimas)

II.Dokumento sudarytojas (-ai)

Kaunas, Savanorių pr. 235B-30

III. Dokumento registracijos data ir numeris 2022-12-21 15:52:44, Nr. 1148832448

IV. Pasirašymas

Parašo paskirtis: pasirašymas
Parašą sukūrusio asmens vardas, pavardė ir pareigos Direktorius, "Sėkmės projektas", MB
Sertifikatas išduotas:

Parašo formatas: XAdES-BASELINE-T
Laiko žymoje nurodytas laikas: 2022-12-21 15:52:47
Informacija apie sertifikavimo paslaugų teikėją: RCSC IssuingCA
Sertifikato galiojimo laikas 2021-07-13 09:58:14 – 2023-07-13 09:58:14

Parašo paskirtis: suderinimas
Parašą sukūrusio asmens vardas, pavardė ir pareigos Vyresnioji kadastro specialistė, Valstybės įmonė Registrų centras
Sertifikatas išduotas:
Parašo sukūrimo data ir laikas: 2022-12-30 13:06:55
Parašo formatas: XAdES-BASELINE-T
Laiko žymoje nurodytas laikas: 2022-12-30 13:07:00
Informacija apie sertifikavimo paslaugų teikėją: RCSC IssuingCA
Sertifikato galiojimo laikas 2021-11-04 11:39:48 – 2023-11-04 11:39:48

V. Pagrindinio dokumento priedų skaičius – 0

VI. Pagrindinio dokumento pridedamų dokumentų skaičius – 0

VII. Pridedami dokumentai: nėra priedų

VIII. Dokumento specifikacijos identifikavimo žymuo ADOC-V1.0

IX. Programinės įrangos, kuria naudojantis sudarytas elektroninis dokumentas, pavadinimas
RC-DSS

X. Elektroninio dokumento grupė BeDOC

XI. Informacija apie elektroninio (-ių) parašo (-ų) tikrinimą (tikrinimo data)
Visi dokumente esantys elektroniniai parašai galioja (2023-01-03 15:30:39)

XII. Papildomi metaduomenys
Nuorašą suformavo 2023-01-03 15:30:39 RC-DSS

1148832448

2A FORMA

"Sėkmės projektas", MB, kodas: 304917768
Matininkas(-ė) kvalifikacijos pažymėjimo Nr. 2M-M-1901, kontaktinis adresas (-ai): Kaunas, Savanorių pr. 235-4, el. pašto adresas (-ai): sekmes.projektas@gmail.com, tel.: + 370 689 456 23

PASTATO IR JO SUDĖTINIŲ DALIŲ VERČIŲ NUSTATYMAS

Adresas Jonavos r. sav. Jonavos m. Girelės g. 9
Unikalus numeris 4400-1470-1947
Vertės nustatymo data 2022-11-07

Žymėjimas	Pavadinimas	Kasmetinis vertės mažinimo koeficientas	Matavimo vienetas	Kiekis	Įkainojimo pagrindas	Vidutinė vieneto statybos vertė po indeksavimo, Eur	Atkūrimo kaštai (statybinė vertė), Eur	Nusidėvėjimas %	Atkuriamoji vertė, Eur	Vietovės pataisos koeficientas	Vidutinė rinkos vertė, Eur
1	2	3	4	5	6	7	8	9	10	11	12
9F1g	Sandėlis	2	kub. m	1353		48	64900	28	46800	0.35	16400
9F1g	Sandėlis	2	kub. m	1353	NTK2022-2.2.11	48.44		28			

Direktorius

* 1 1 4 9 0 5 3 6 7 5 *

ELEKTRONINIO DOKUMENTO METADUOMENYS

I. Dokumento pavadinimas (antraštė) Pagrindinio pastato ir jo dalių įkainojimas (perkainojimas)

II.Dokumento sudarytojas (-ai)

Kaunas, Savanorių pr. 235B-30

III. Dokumento registracijos data ir numeris 2022-12-30 13:37:03, Nr. 1149053675

IV. Pasirašymas

Parašo paskirtis: pasirašymas
Parašą sukūrusio asmens vardas, pavardė ir pareigos Direktorius, "Sėkmės projektas", MB
Sertifikatas išduotas:
Parašo sukūrimo data ir laikas: 2022-12-30 13:37:03
Parašo formatas: XAdES-BASELINE-T
Laiko žymoje nurodytas laikas: 2022-12-30 13:38:25
Informacija apie sertifikavimo paslaugų teikėją: EID-SK 2016
Sertifikato galiojimo laikas 2022-07-28 08:15:08 – 2027-07-27 23:59:59

Parašo paskirtis: suderinimas
Parašą sukūrusio asmens vardas, pavardė ir pareigos
Valstybės įmonė Registrų centras
Sertifikatas išduotas:
Parašo sukūrimo data ir laikas: 2022-12-30 13:46:51
Parašo formatas: XAdES-BASELINE-T
Laiko žymoje nurodytas laikas: 2022-12-30 13:46:55
Informacija apie sertifikavimo paslaugų teikėją: RCSC IssuingCA
Sertifikato galiojimo laikas 2021-11-04 11:39:48 – 2023-11-04 11:39:48

V. Pagrindinio dokumento priedų skaičius – 0

VI. Pagrindinio dokumento pridedamų dokumentų skaičius – 0

VII. Pridedami dokumentai: nėra priedų

VIII. Dokumento specifikacijos identifikavimo žymuo ADOC-V1.0

IX. Programinės įrangos, kuria naudojantis sudarytas elektroninis dokumentas, pavadinimas
RC-DSS

X. Elektroninio dokumento grupė BeDOC

XI. Informacija apie elektroninio (-ių) parašo (-ų) tikrinimą (tikrinimo data)
Visi dokumente esantys elektroniniai parašai galioja (2023-01-03 15:31:13)

XII. Papildomi metaduomen

1149053675

3 FORMA

"Sėkmės projektas", MB, kodas: 304917768
Matininkas(-ė) kvalifikacijos pažymėjimo Nr. tel.: + 370 689 456 23

PASTATO PATALPŲ PLOTŲ EKSPLIKACIJA

Adresas Jonavos r. sav. Jonavos m. Girelės g. 9
Paskirtis Gamybos, pramonės
Pavadinimas Mechaninės dirbtuvės
Žymėjimas plane 1P1p
Kadastro duomenų nustatymo data 2022-11-07 **Unikalus numeris** 4696-5000-9027

Aukšto Nr.	Patalpos pažymėjimas plane		Patalpų pavadinimas	Bendras plotas m²	Gyvenamosios paskirties patalpų							Negyvenamosios paskirties patalpų		
					Naudingasis plotas m²	Iš to skaičiaus			Pagalbinis nenaudingasis plotas m²	Rūsių (pusrūsių) plotas m²	Garažų plotas m²	Pagrindinis plotas m²	Pagalbinis plotas m²	Naudingasis plotas m²
	1 simbolis	2 simbolis				Gyvenamasis plotas m²	Verslo plotas m²	Pagalbinis naudingasis plotas m²						
1	2	3	4	5	6	7	8	9	10	11	12	13	14	15
1	1	1	Koridorius	18,02									18,02	
1	1	2	Dirbtuvių patalpa	97,62								97,62		
1	1	3	Dirbtuvių patalpa	10,31								10,31		
1	1	4	Kompresorinė	1,02								1,02		
1	1	5	Kompresorinė	0,98								0,98		
1	1	6	Prausykla	1,99									1,99	
1	1	7	Pagalbinė patalpa	3,42									3,42	

* 1 1 4 8 4 1 7 7 8 8 *

1	2	3	4	5	6	7	8	9	10	11	12	13	14	15
1	1	8	Sandėlis	4,01								4,01		
1	1	9	Sandėlis	10,28								10,28		
1	1	10	Pagalbinė patalpa	2,76									2,76	
1	1	11	Dušo patalpa	3,57									3,57	
1	1	12	Koridorius	4,86									4,86	
1	1	13	Persirengimo patalpa	22,97								22,97		
1	1	14	Kabinetas	13,61								13,61		
1	1	15	Kabinetas	13,91								13,91		
1	1	16	Pagalbinė patalpa	5,20									5,20	
Iš viso pirmame aukšte (16 patalpos)				214,53								174,71	39,82	
Iš viso (16 patalpos)				214,53								174,71	39,82	

Direktorius

1148417788

ELEKTRONINIO DOKUMENTO METADUOMENYS

I. Dokumento pavadinimas (antraštė) Pagrindinio pastato vidaus patalpų eksplikacija

II.Dokumento sudarytojas (-ai)

Kaunas, Savanorių pr. 235B-30

III. Dokumento registracijos data ir numeris 2022-12-13 12:56:06, Nr. 1148417788

IV. Pasirašymas

Parašo paskirtis: pasirašymas
Parašą sukūrusio asmens vardas, pavardė ir pareigos Direktorius, "Sėkmės projektas", MB
Sertifikatas išduotas:
Parašo sukūrimo data ir laikas: 2022-12-13 12:56:06
Parašo formatas: XAdES-BASELINE-T
Laiko žymoje nurodytas laikas: 2022-12-13 12:56:12
Informacija apie sertifikavimo paslaugų teikėją: RCSC IssuingCA
Sertifikato galiojimo laikas 2021-07-13 09:58:14 – 2023-07-13 09:58:14

Parašo paskirtis: suderinimas
Parašą sukūrusio asmens vardas, pavardė ir pareigos Kadastro ekspertė, Valstybės įmonė Registrų centras
Sertifikatas išduotas:
Parašo sukūrimo data ir laikas: 2022-12-16 13:54:32
Parašo formatas: XAdES-BASELINE-T
Laiko žymoje nurodytas laikas: 2022-12-16 13:54:40
Informacija apie sertifikavimo paslaugų teikėją: RCSC IssuingCA
Sertifikato galiojimo laikas 2021-12-06 09:08:09 – 2023-12-06 09:08:09

V. Pagrindinio dokumento priedų skaičius – 0

VI. Pagrindinio dokumento pridedamų dokumentų skaičius – 0

VII. Pridedami dokumentai: nėra priedų

VIII. Dokumento specifikacijos identifikavimo žymuo ADOC-V1.0

IX. Programinės įrangos, kuria naudojantis sudarytas elektroninis dokumentas, pavadinimas
RC-DSS

X. Elektroninio dokumento grupė BeDOC

XI. Informacija apie elektroninio (-ių) parašo (-ų) tikrinimą (tikrinimo data)
Visi dokumente esantys elektroniniai parašai galioja (2022-12-16 15:44:57)

XII. Papildomi metaduomenys
Nuorašą suformavo

1148417788

3 FORMA

"Sėkmės projektas", MB, kodas: 304917768
Matininkas(-ė) kvalifikacijos pažymėjimo kontaktinis adresas (-ai): Kaunas, Savanorių pr. 235-4, el. pašto adresas (-ai): sekmes.projektas@gmail.com, tel.: + 370 689 456 23

PASTATO PATALPŲ PLOTŲ EKSPLIKACIJA

Adresas Jonavos r. sav. Jonavos m. Girelės g. 9
Paskirtis Kita
Pavadinimas Siurblinė
Žymėjimas plane 4H1b
Kadastro duomenų nustatymo data 2022-11-07 **Unikalus numeris** 4696-5000-9049

Aukšto Nr.	Patalpos pažymėjimas plane		Patalpų pavadinimas	Bendras plotas m²	Gyvenamosios paskirties patalpų							Negyvenamosios paskirties patalpų		
					Naudingasis plotas m²	Iš to skaičiaus			Pagalbinis nenaudingasis plotas m²	Rūsių (pusrūsių) plotas m²	Garažų plotas m²	Pagrindinis plotas m²	Pagalbinis plotas m²	Naudingasis plotas m²
	1 simbolis	2 simbolis				Gyvenamasis plotas m²	Verslo plotas m²	Pagalbinis naudingasis plotas m²						
1	2	3	4	5	6	7	8	9	10	11	12	13	14	15
R	R	1	Rūsys	15,80								15,80		
Iš viso rūsyje (1 patalpos)				15,80								15,80		
1	1	1	Siurblinė	107,31								107,31		
Iš viso pirmame aukšte (1 patalpos)				107,31								107,31		
Iš viso (2 patalpos)				123,11								123,11		

Direktorius

* 1 1 4 8 4 4 3 2 8 2 *

ELEKTRONINIO DOKUMENTO METADUOMENYS

I. Dokumento pavadinimas (antraštė) Pagrindinio pastato vidaus patalpų eksplikacija

II.Dokumento sudarytojas (-ai)

Kaunas, Savanorių pr. 235B-30

III. Dokumento registracijos data ir numeris 2022-12-20 16:27:14, Nr. 1148443282

IV. Pasirašymas

Parašo paskirtis: pasirašymas
Parašą sukūrusio asmens vardas, pavardė ir pareigos Direktorius, "Sėkmės projektas", MB
Sertifikatas išduotas:
Parašo sukūrimo data ir laikas: 2022-12-20 16:27:14
Parašo formatas: XAdES-BASELINE-T
Laiko žymoje nurodytas laikas: 2022-12-20 16:27:21
Informacija apie sertifikavimo paslaugų teikėją: RCSC IssuingCA
Sertifikato galiojimo laikas 2021-07-13 09:58:14 – 2023-07-13 09:58:14

V. Pagrindinio dokumento priedų skaičius – 0

VI. Pagrindinio dokumento pridedamų dokumentų skaičius – 0

VII. Pridedami dokumentai: nėra priedų

VIII. Dokumento specifikacijos identifikavimo žymuo ADOC-V1.0

IX. Programinės įrangos, kuria naudojantis sudarytas elektroninis dokumentas, pavadinimas
RC-DSS

X. Elektroninio dokumento grupė BeDOC

XI. Informacija apie elektroninio (-ių) parašo (-ų) tikrinimą (tikrinimo data)
Visi dokumente esantys elektroniniai parašai galioja (2022-12-22 22:26:24)

XII. Papildomi metaduomenys
Nuorašą suformavo

1148443282

3 FORMA

"Sėkmės projektas", MB, kodas: 304917768
Matininkas(-ė) kvalifikacijos pažymėjimo Nr. kontaktinis adresas (-ai): Kaunas, Savanorių pr. 235-4, el. pašto adresas (-ai): sekmes.projektas@gmail.com, tel.: + 370 689 456 23

PASTATO PATALPŲ PLOTŲ EKSPLIKACIJA

Adresas Jonavos r. sav. Jonavos m. Girelės g. 9
Paskirtis Kita
Pavadinimas Kompresorinė
Žymėjimas plane 5H1p
Kadastro duomenų nustatymo data 2022-11-07 **Unikalus numeris** 4696-5000-9058

Aukšto Nr.	Patalpos pažymėjimas plane		Patalpų pavadinimas	Bendras plotas m²	Gyvenamosios paskirties patalpų							Negyvenamosios paskirties patalpų		
					Naudingasis plotas m²	Iš to skaičiaus			Pagalbinis nenaudingasis plotas m²	Rūsių (pusrūsių) plotas m²	Garažų plotas m²	Pagrindinis plotas m²	Pagalbinis plotas m²	Naudingasis plotas m²
	1 simbolis	2 simbolis				Gyvenamasis plotas m²	Verslo plotas m²	Pagalbinis naudingasis plotas m²						
1	2	3	4	5	6	7	8	9	10	11	12	13	14	15
1	1	1	Tambūras	2,03									2,03	
1	1	2	Kompresorinė	54,28								54,28		
Iš viso pirmame aukšte (2 patalpos)				56,31								54,28	2,03	
Iš viso (2 patalpos)				56,31								54,28	2,03	

Direktorius

* 1 1 4 8 8 1 3 8 3 0 *

ELEKTRONINIO DOKUMENTO METADUOMENYS

I. Dokumento pavadinimas (antraštė) Pagrindinio pastato vidaus patalpų eksplikacija

II.Dokumento sudarytojas (-ai)

Kaunas, Savanorių pr. 235B-30

III. Dokumento registracijos data ir numeris 2022-12-21 12:21:50, Nr. 1148813830

IV. Pasirašymas

Parašo paskirtis: pasirašymas
Parašą sukūrusio asmens vardas, pavardė ir pareigos Direktorius, "Sėkmės projektas", MB
Sertifikatas išduotas: Julius Žemaitis
Parašo sukūrimo data ir laikas: 2022-12-21 12:21:50
Parašo formatas: XAdES-BASELINE-T
Laiko žymoje nurodytas laikas: 2022-12-21 12:21:57
Informacija apie sertifikavimo paslaugų teikėją: RCSC IssuingCA
Sertifikato galiojimo laikas 2021-07-13 09:58:14 – 2023-07-13 09:58:14

V. Pagrindinio dokumento priedų skaičius – 0

VI. Pagrindinio dokumento pridedamų dokumentų skaičius – 0

VII. Pridedami dokumentai: nėra priedų

VIII. Dokumento specifikacijos identifikavimo žymuo ADOC-V1.0

IX. Programinės įrangos, kuria naudojantis sudarytas elektroninis dokumentas, pavadinimas
RC-DSS

X. Elektroninio dokumento grupė BeDOC

XI. Informacija apie elektroninio (-ių) parašo (-ų) tikrinimą (tikrinimo data)
Visi dokumente esantys elektroniniai parašai galioja (2022-12-22 22:29:39)

XII. Papildomi metaduomenys
Nuorašą suformavo 2022-12-22 22:29:39 RC-DSS

1148813830

3 FORMA

"Sėkmės projektas", MB, kodas: 304917768
Matininkas(-ė) kvalifikacijos pažymėjimo Nr. kontaktinis adresas (-ai): Kaunas, Savanorių pr. 235-4, el. pašto adresas (-ai): sekmes.projektas@gmail.com, tel.: + 370 689 456 23

PASTATO PATALPŲ PLOTŲ EKSPLIKACIJA

Adresas Jonavos r. sav. Jonavos m. Girelės g. 9
Paskirtis Kita
Pavadinimas Relinės apskaitos aparatinė 330KW
Žymėjimas plane 6H1b
Kadastro duomenų nustatymo data 2022-11-07 **Unikalus numeris** 4696-5000-9060

Aukšto Nr.	Patalpos pažymėjimas plane		Patalpų pavadinimas	Bendras plotas m²	Gyvenamosios paskirties patalpų							Negyvenamosios paskirties patalpų		
					Naudingasis plotas m²	Iš to skaičiaus			Pagalbinis nenaudingasis plotas m²	Rūsių (pusrūsių) plotas m²	Garažų plotas m²	Pagrindinis plotas m²	Pagalbinis plotas m²	Naudingasis plotas m²
	1 simbolis	2 simbolis				Gyvenamasis plotas m²	Verslo plotas m²	Pagalbinis naudingasis plotas m²						
1	2	3	4	5	6	7	8	9	10	11	12	13	14	15
1	1	1	Tambūras	2,32									2,32	
1	1	2	Pagalbinė patalpa	3,39									3,39	
1	1	3	Koridorius	11,81									11,81	
1	1	4	Relinės patalpa	17,13								17,13		
1	1	5	Relinės patalpa	16,56								16,56		
1	1	6	Koridorius	2,31									2,31	
1	1	7	Pagalbinė patalpa	4,48									4,48	

* 1 1 4 8 8 2 7 1 2 3 *

1	2	3	4	5	6	7	8	9	10	11	12	13	14	15
1	1	8	Relinės patalpa	150,78								150,78		
Iš viso pirmame aukšte (8 patalpos)				208,78								184,47	24,31	
Iš viso (8 patalpos)				208,78								184,47	24,31	

Direktorius

ELEKTRONINIO DOKUMENTO METADUOMENYS

I. Dokumento pavadinimas (antraštė) Pagrindinio pastato vidaus patalpų eksplikacija

II.Dokumento sudarytojas (-ai)

Kaunas, Savanorių pr. 235B-30

III. Dokumento registracijos data ir numeris 2022-12-21 14:58:28, Nr. 1148827123

IV. Pasirašymas

Parašo paskirtis: pasirašymas
Parašą sukūrusio asmens vardas, pavardė ir pareigos Direktorius, "Sėkmės projektas", MB
Sertifikatas išduotas:
Parašo sukūrimo data ir laikas: 2022-12-21 14:58:28
Parašo formatas: XAdES-BASELINE-T
Laiko žymoje nurodytas laikas: 2022-12-21 14:58:35
Informacija apie sertifikavimo paslaugų teikėją: RCSC IssuingCA
Sertifikato galiojimo laikas 2021-07-13 09:58:14 – 2023-07-13 09:58:14

V. Pagrindinio dokumento priedų skaičius – 0

VI. Pagrindinio dokumento pridedamų dokumentų skaičius – 0

VII. Pridedami dokumentai: nėra priedų

VIII. Dokumento specifikacijos identifikavimo žymuo ADOC-V1.0

IX. Programinės įrangos, kuria naudojantis sudarytas elektroninis dokumentas, pavadinimas
RC-DSS

X. Elektroninio dokumento grupė BeDOC

XI. Informacija apie elektroninio (-ių) parašo (-ų) tikrinimą (tikrinimo data)
Visi dokumente esantys elektroniniai parašai galioja (2022-12-22 22:32:50)

XII. Papildomi metaduomenys
Nuorašą suformavo 2022-12-22 22:32:50 RC-DSS

1148827123

3 FORMA

"Sėkmės projektas", MB, kodas: 304917768
Matininkas(-ė) kvalifikacijos pažymėjimo Nr. kontaktinis adresas (-ai): Kaunas, Savanorių pr. 235-4, el. pašto adresas (-ai): sekmes.projektas@gmail.com, tel.: + 370 689 456 23

PASTATO PATALPŲ PLOTŲ EKSPLIKACIJA

Adresas Jonavos r. sav. Jonavos m. Girelės g. 9
Paskirtis Kita
Pavadinimas Valdymo punktas
Žymėjimas plane 8H1p
Kadastro duomenų nustatymo data 2022-11-07 **Unikalus numeris** 4696-5000-9070

Aukšto Nr.	Patalpos pažymėjimas plane		Patalpų pavadinimas	Bendras plotas m²	Gyvenamosios paskirties patalpų							Negyvenamosios paskirties patalpų		
					Naudingasis plotas m²	Iš to skaičiaus			Pagalbinis nenaudingasis plotas m²	Rūsių (pusrūsių) plotas m²	Garažų plotas m²	Pagrindinis plotas m²	Pagalbinis plotas m²	Naudingasis plotas m²
	1 simbolis	2 simbolis				Gyvenamasis plotas m²	Verslo plotas m²	Pagalbinis naudingasis plotas m²						
1	2	3	4	5	6	7	8	9	10	11	12	13	14	15
1	1	1	Koridorius	2,29									2,29	
1	1	2	Koridorius	9,42									9,42	
1	1	3	Sandėlis	1,31									1,31	
1	1	4	Operatorinė	179,89								179,89		
1	1	5	Valdymo punktas	72,96								72,96		
1	1	6	Koridorius	1,76									1,76	
1	1	7	Koridorius	32,47									32,47	

* 1 1 4 8 8 3 1 6 1 4 *

1	2	3	4	5	6	7	8	9	10	11	12	13	14	15
1	1	8	Sandėlis	0,71									0,71	
1	1	9	Prausykla	1,75									1,75	
1	1	10	Tualetas	1,22									1,22	
1	1	11	Persirengimo patalpa	11,22									11,22	
1	1	12	Kabinetas	11,42								11,42		
1	1	13	Kabinetas	11,71								11,71		
1	1	14	Kabinetas	11,46								11,46		
1	1	15	Kabinetas	11,79								11,79		
1	1	16	Kabinetas	9,66								9,66		
1	1	17	Sandėlis	4,52									4,52	
1	1	18	Sandėlis	4,49									4,49	
1	1	19	Prausykla	5,14									5,14	
1	1	20	Koridorius	2,21									2,21	
1	1	21	Akumuliatorinė	50,83								50,83		
1	1	22	Ryšių patalpa	24,52								24,52		
1	1	23	Ryšių patalpa	25,04								25,04		
1	1	24	buitinė patalpa	16,73									16,73	
1	1	25	Sandėlis	16,16									16,16	
Iš viso pirmame aukšte (25 patalpos)				520,68								409,28	111,40	
Iš viso (25 patalpos)				520,68								409,28	111,40	

Direktorius

1148831614

ELEKTRONINIO DOKUMENTO METADUOMENYS

I. Dokumento pavadinimas (antraštė) Pagrindinio pastato vidaus patalpų eksplikacija

II.Dokumento sudarytojas (-ai)

Kaunas, Savanorių pr. 235B-30

III. Dokumento registracijos data ir numeris 2022-12-21 15:52:44, Nr. 1148831614

IV. Pasirašymas

Parašo paskirtis: pasirašymas
Parašą sukūrusio asmens vardas, pavardė ir pareigos
Sertifikatas išduotas:
Parašo sukūrimo data ir laikas: 2022-12-21 15:52:44
Parašo formatas: XAdES-BASELINE-T
Laiko žymoje nurodytas laikas: 2022-12-21 15:52:51
Informacija apie sertifikavimo paslaugų teikėją: RCSC IssuingCA
Sertifikato galiojimo laikas 2021-07-13 09:58:14 – 2023-07-13 09:58:14

V. Pagrindinio dokumento priedų skaičius – 0

VI. Pagrindinio dokumento pridedamų dokumentų skaičius – 0

VII. Pridedami dokumentai: nėra priedų

VIII. Dokumento specifikacijos identifikavimo žymuo ADOC-V1.0

IX. Programinės įrangos, kuria naudojantis sudarytas elektroninis dokumentas, pavadinimas
RC-DSS

X. Elektroninio dokumento grupė BeDOC

XI. Informacija apie elektroninio (-ių) parašo (-ų) tikrinimą (tikrinimo data)
Visi dokumente esantys elektroniniai parašai galioja (2022-12-22 22:38:53)

XII. Papildomi metaduomenys
Nuorašą suformavo 2022-12-22 22:38:53 RC-DSS

1148831614

3 FORMA

Matininkas(-ė) "Sėkmės projektas", MB, kodas: 304917768
kvalifikacijos pažymėjimo Nr. 2M-M-1901, kontaktinis adresas (-ai): Kaunas, Savanorių pr. 235-4, el. pašto adresas (-ai): sekmes.projektas@gmail.com, tel.: + 370 689 456 23

PASTATO PATALPŲ PLOTŲ EKSPLIKACIJA

Adresas Jonavos r. sav. Jonavos m. Girelės g. 9
Paskirtis Sandėliavimo
Pavadinimas Sandėlis
Žymėjimas plane 9F1g
Kadastro duomenų nustatymo data 2022-11-07 **Unikalus numeris** 4400-1470-1947

Aukšto Nr.	Patalpos pažymėjimas plane		Patalpų pavadinimas	Bendras plotas m²	Gyvenamosios paskirties patalpų							Negyvenamosios paskirties patalpų		
					Naudingasis plotas m²	Iš to skaičiaus			Pagalbinis nenaudingasis plotas m²	Rūsių (pusrūsių) plotas m²	Garažų plotas m²	Pagrindinis plotas m²	Pagalbinis plotas m²	Naudingasis plotas m²
	1 simbolis	2 simbolis				Gyvenamasis plotas m²	Verslo plotas m²	Pagalbinis naudingasis plotas m²						
1	2	3	4	5	6	7	8	9	10	11	12	13	14	15
1	1	1	Elektroninių medžiagų ir įrenginių laikymo sandėliis	243,93								243,93		
1	1	2	Sandėliavimo patalpa	12,49								12,49		
1	1	3	Sandėliavimo patalpa	10,40								10,40		
Iš viso pirmame aukšte (3 patalpos)				266,82								266,82		
Iš viso (3 patalpos)				266,82								266,82		

Direktorius

* 1 1 4 8 7 6 3 4 0 0 *

ELEKTRONINIO DOKUMENTO METADUOMENYS

I. Dokumento pavadinimas (antraštė) Pagrindinio pastato vidaus patalpų eksplikacija

II.Dokumento sudarytojas (-ai)

Kaunas, Savanorių pr. 235B-30

III. Dokumento registracijos data ir numeris 2022-12-20 16:26:00, Nr. 1148763400

IV. Pasirašymas

Parašo paskirtis: pasirašymas
Parašą sukūrusio asmens vardas, pavardė ir pareigos
Sertifikatas išduotas:
Parašo sukūrimo data ir laikas: 2022-12-20 16:26:00
Parašo formatas: XAdES-BASELINE-T
Laiko žymoje nurodytas laikas: 2022-12-20 16:26:11
Informacija apie sertifikavimo paslaugų teikėją: RCSC IssuingCA
Sertifikato galiojimo laikas 2021-07-13 09:58:14 – 2023-07-13 09:58:14

V. Pagrindinio dokumento priedų skaičius – 0

VI. Pagrindinio dokumento pridedamų dokumentų skaičius – 0

VII. Pridedami dokumentai: nėra priedų

VIII. Dokumento specifikacijos identifikavimo žymuo ADOC-V1.0

IX. Programinės įrangos, kuria naudojantis sudarytas elektroninis dokumentas, pavadinimas
RC-DSS

X. Elektroninio dokumento grupė BeDOC

XI. Informacija apie elektroninio (-ių) parašo (-ų) tikrinimą (tikrinimo data)
Visi dokumente esantys elektroniniai parašai galioja (2022-12-22 22:42:43)

XII. Papildomi metaduomenys
Nuorašą suformavo J.Žemaitis, 2022-12-22 22:42:43 RC-DSS

1148763400

Elektroninio dokumento nuorašas

Nekilnojamojo turto objektų kadastrinių matavimų ir kadastro duomenų surinkimo bei tikslinimo taisyklių
11 priedas

Sėkmės projektas, MB Įm.k. 304917768 Savanorių pr. 235B-30, Kaunas
juridinio asmens ar kitos užsienio organizacijos pavadinimas, kodas, buveinės adresas, el. paštas, telefono Nr. / (
_____ sekmes.projektas@gmail.com 868945623
matininko, atlikusio kadastrinius matavimus, vardas ir pavardė, kvalifikacijos pažymėjimo Nr., individualios veiklos pažymos ar verslo liudijimo Nr., adresas, el. paštas, telefono Nr.)`

PASTATO IR JO SUDĖTINIŲ DALIŲ KADASTRO DUOMENYS

Pastato kadastro duomenys

Adresas	Jonavos r. sav. Jonavos m. Girelės g. 9		
Paskirtis	Gamybos, pramonės		
Pavadinimas	Mechaninės dirbtuvės	Žemės sklypo kad.nr. 4610/0017:73	
Žymėjimas plane	1P1p	Unikalus numeris	4696-5000-9027
Statybos pradžios metai	1965	Stogo danga	Ruberoidas
Statybos pabaigos metai	1965	Išorės apdaila	Metalo lakštai
Rekonstrukcijos pradžios metai	2007	Pertvaros	Plytos
Rekonstrukcijos pabaigos metai	2008	Grindys	Betono plytelės
Atnaujinimo (modernizavimo) pradžios metai			Mediniai
Atnaujinimo (modernizavimo) pabaigos metai			Metalinės
Kapitalinio remonto pradžios metai		Langai	Dažai
Kapitalinio remonto pabaigos metai		Durys	Indv. Centr.šild.sist. 3
Paprastojo remonto pradžios metai		Vandentiekis	Komunalinis 2
Paprastojo remonto pabaigos metai		Nuotekų šalinimas	Komunalinis 1
Aukštų skaičius	1	Dujos	Nėra -
Baigtumas, %	100	Karštas vanduo	Yra -
Pamatai	Gelžbetonis	Elektra	Yra 3
Sienos	Plytos	Viryklė	Nėra -
Perdanga	Gelžbetonis	Vonios kambarys	Yra -
Stogo konstrukcija	Šlaitinis	Vėdinimas ir kondicionavimas	Vėdinimas 1

Pastato sudėtinių dalių kadastro duomenys

Žymėjimas plane	**1P1p**	**Baigtumas,%**	**100**		
Pavadinimas	**Mechaninės dirbtuvės**				
Kadastro duomenys	Aprašymas		Lyginamasis svoris	Nusidėvėjimas, %	Vidutinis nusidėvėjimas, %
Pamatai	Gelžbetonis		16		

Sienos	Plytos	24		
Perdanga	Gelžbetonis	12		
Stogo konstrukcija	Šlaitinis	9		
Stogo danga	Ruberoidas	10		
Išorės apdaila	Metalo lakštai	-		
Pertvaros	Plytos	2		
Grindys	Betono plytelės	8		
Langai	Mediniai	6		
Durys	Metalinės	2		
Vidaus apdaila	Dažai	1		
Statybos pradžios metai	1965			
Statybos pabaigos metai	1965			
Rekonstrukcijos pradžios metai	2007			
Rekonstrukcijos pabaigos metai	2008			
Atnaujinimo (modernizavimo) pradžios metai				
Atnaujinimo (modernizavimo) pabaigos metai				
Kapitalinio remonto pradžios metai				
Kapitalinio remonto pabaigos metai				
Paprastojo remonto pradžios metai				
Paprastojo remonto pabaigos metai				

				Iš viso: 100

Žymėjimas plane	**1p1p**	**Baigtumas, %**	**100**		
Pavadinimas	**Priestatas**				
Kadastro duomenys	Aprašymas		Lyginamasis svoris	Nusidėvėjimas, %	Vidutinis nusidėvėjimas, %
Pamatai	Betonas		16		
Sienos	Plytos		24		
Perdanga	Gelžbetonis		12		
Stogo konstrukcija	Šlaitinis		9		
Stogo danga	Ruberoidas		10		
Išorės apdaila	Metalo lakštai		-		
Pertvaros	Plytos		2		
Grindys	Betono plytelės		8		
Langai	Nėra		6-6		
Durys	Metalinės		2		
Vidaus apdaila	Nėra		1-1		
Statybos pradžios metai	1965				
Statybos pabaigos metai	1965				
Rekonstrukcijos pradžios metai	2007				
Rekonstrukcijos pabaigos metai	2008				
Atnaujinimo (modernizavimo) pradžios metai					
Atnaujinimo (modernizavimo) pabaigos metai					
Kapitalinio remonto pradžios metai					
Kapitalinio remonto pabaigos metai					
Paprastojo remonto pradžios metai					
Paprastojo remonto pabaigos metai					

Iš viso: 93

Matininkas, nustatęs kadastro duomenis

(parašas) (vardas ir pavardė)

Sėkmės projektas, MB Įm.k. 304917768 Savanorių pr. 235B-30, Kaunas sekmes.projektas@gmail.com 868945623
(juridinio asmens ar kitos užsienio organizacijos pavadinimas, kodas, buveinės adresas, el. paštas, telefono Nr. /
2M-M-1901
matininko, atlikusio kadastrinius matavimus, vardas ir pavardė, kvalifikacijos pažymėjimo Nr.,
individualios veiklos pažymos ar verslo liudijimo Nr., adresas, el. paštas, telefono Nr.)

PASTATO IR JO SUDĖTINIŲ DALIŲ VERČIŲ NUSTATYMAS

Verčių nustatymo data	Žymėjimas plane	Pavadinimas	Parametrai						Kasmetinis vertės mažinimo koeficientas	Įkainojimo pagrindas	Vieneto vidutinė statybos vertė po indeksavimo, Eur.	Atkūrimo sąnaudos (statybos vertė), Eur	Nusidėvėjimas, %	Atkuriamoji vertė, Eur	Vietovės pataisos koeficientas	Vidutinė rinkos vertė, Eur
			Ilgis, m	Užstatytas plotas, kv.m	Plotas, kv.	Aukštis, m	Tūris, kub. m	Bruto plotas, kv.m								
1	2	3	4	5	6	7	8	9	10	11	12	13	14	15	16	17
2022-11-07	1p1p	**Mechaninės dirbtuvės**		268			1312	268					17			
	1P1p	Mechaninės dirbtuvės		253		5	1264	253	1,2	NTK 2022-2.4.4	**128,89 (128,89*1)**					
	1p1p	Priestatas		15		3,15	48	15	1,2	NTK 2022-2.4.4	**119,87 (128,89*0,93)**					

Matininkas, nustatęs kadastro duomenis _____ (parašas) _ _____ (vardas ir pavardė)

ELEKTRONINIO DOKUMENTO METADUOMENYS

I. Dokumento pavadinimas (antraštė) Pagrindinio pastato (jo dalių) kadastro duomenys

II.Dokumento sudarytojas (-ai)

Kaunas, Savanorių pr. 235B-30

III. Dokumento registracijos data ir numeris 2022-12-13 12:56:06, Nr. 1148425077

IV. Pasirašymas

Parašo paskirtis: pasirašymas
Parašą sukūrusio asmens vardas, pavardė ir pareigos Direktorius, "Sėkmės projektas", MB
Sertifikatas išduotas:
2-12-13 12:56:06
Parašo formatas: XAdES-BASELINE-T
Laiko žymoje nurodytas laikas: 2022-12-13 12:56:19
Informacija apie sertifikavimo paslaugų teikėją: RCSC IssuingCA
Sertifikato galiojimo laikas 2021-07-13 09:58:14 – 2023-07-13 09:58:14

Parašo paskirtis: suderinimas
Parašą sukūrusio asmens vardas, pavardė ir pareigos Kadastro ekspertė, Valstybės įmonė Registrų centras
Sertifikatas išduotas:
Parašo sukūrimo data ir laikas: 2022-12-16 13:54:32
Parašo formatas: XAdES-BASELINE-T
Laiko žymoje nurodytas laikas: 2022-12-16 13:54:40
Informacija apie sertifikavimo paslaugų teikėją: RCSC IssuingCA
Sertifikato galiojimo laikas 2021-12-06 09:08:09 – 2023-12-06 09:08:09

V. Pagrindinio dokumento priedų skaičius – 0

VI. Pagrindinio dokumento pridedamų dokumentų skaičius – 0

VII. Pridedami dokumentai: nėra priedų

VIII. Dokumento specifikacijos identifikavimo žymuo ADOC-V1.0

IX. Programinės įrangos, kuria naudojantis sudarytas elektroninis dokumentas, pavadinimas
RC-DSS

X. Elektroninio dokumento grupė BeDOC

XI. Informacija apie elektroninio (-ių) parašo (-ų) tikrinimą (tikrinimo data)
Visi dokumente esantys elektroniniai parašai galioja (2022-12-16 15:45:27)

XII. Papildomi metaduomenys
Nuorašą suformavo 2022-12-16 15:45:27 RC-DSS

1148425077

Elektroninio dokumento nuorašas

Nekilnojamojo turto objektų kadastrinių matavimų ir kadastro duomenų surinkimo bei tikslinimo taisyklių
11 priedas

Sėkmės projektas, MB Įm.k. 304917768 Savanorių pr. 235B-30, Kaunas
juridinio asmens ar kitos užsienio organizacijos pavadinimas, kodas, buveinės adresas, el. paštas, telefono Nr. / (
_____ sekmes.projektas@gmail.com 868945623
matininko, atlikusio kadastrinius matavimus, vardas ir pavardė, kvalifikacijos pažymėjimo Nr., individualios veiklos pažymos ar verslo liudijimo Nr., adresas, el. paštas, telefono Nr.)`

PASTATO IR JO SUDĖTINIŲ DALIŲ KADASTRO DUOMENYS

Pastato kadastro duomenys

Adresas	Jonavos r. sav. Jonavos m. Girelės g. 9		
Paskirtis	Kita		
Pavadinimas	Siurblinė		
Matavimų data	2022 11 07		
Statinio būklė		Žemės sklypo kad.nr. 4610/0017:73	
Žymėjimas plane	4H1b	Unikalus numeris	4696-5000-9049
Statybos pradžios metai	1975	Stogo danga	Ruberoidas
Statybos pabaigos metai	1975	Išorės apdaila	Metalo lakštai
Rekonstrukcijos pradžios metai		Pertvaros	Nėra
Rekonstrukcijos pabaigos metai		Grindys	Betono plytelės
Atnaujinimo (modernizavimo) pradžios metai		Langai	Mediniai
Atnaujinimo (modernizavimo) pabaigos metai		Durys	Metalinės
Kapitalinio remonto pradžios metai		Vidaus apdaila	Dažai
Kapitalinio remonto pabaigos metai		Šildymas	Nėra 4-4
Paprastojo remonto pradžios metai	2002	Vandentiekis	Komunalinis 2
Paprastojo remonto pabaigos metai	2002	Nuotekų šalinimas	Komunalinis 1
Aukštų skaičius	1	Dujos	Nėra -
Baigtumas, %	100	Karštas vanduo	Yra -
Pamatai	Gelžbetonis	Elektra	Yra 3
Sienos	Gelžbetonio plokštės	Viryklė	Nėra -
Perdanga	Gelžbetonis	Vonios kambarys	Nėra -
Stogo konstrukcija	Plokščiasis	Vėdinimas ir kondicionavimas	Nėra 1-1

Pastato sudėtinių dalių kadastro duomenys

Žymėjimas plane	4H1b	**Baigtumas,%**	**100**
Pavadinimas	**Siurblinė**		

Kadastro duomenys	Aprašymas	Lyginamasis svoris	Nusidėvėjimas, %	Vidutinis nusidėvėjimas, %
Pamatai	Gelžbetonis	15		
Sienos	Gelžbetonio plokštės	31		
Perdanga	Gelžbetonis	5		
Stogo konstrukcija	Plokščiasis	-		
Stogo danga	Ruberoidas	15		
Išorės apdaila	Metalo lakštai	-		
Pertvaros	Nėra	2-2		
Grindys	Betono plytelės	11		
Langai	Mediniai	7		
Durys	Metalinės	2		
Vidaus apdaila	Dažai	1		
Statybos pradžios metai	1975			
Statybos pabaigos metai	1975			
Rekonstrukcijos pradžios metai				
Rekonstrukcijos pabaigos metai				
Atnaujinimo (modernizavimo) pradžios metai				
Atnaujinimo (modernizavimo) pabaigos metai				
Kapitalinio remonto pradžios metai				
Kapitalinio remonto pabaigos metai				
Paprastojo remonto pradžios metai	2002			
Paprastojo remonto pabaigos metai	2002			
				Iš viso: 93

Žymėjimas plane	**R**	**Baigtumas, %**	**100**		
Pavadinimas	**Rūsys**				
Kadastro duomenys	Aprašymas		Lyginamasis svoris	Nusidėvėjimas, %	Vidutinis nusidėvėjimas, %
Pamatai	Betonas		15		
Sienos	Gelžbetonio plokštės		31		
Perdanga	Gelžbetonis		5		
Stogo konstrukcija	-		-		
Stogo danga	-		15-15		
Išorės apdaila	Nėra		-		
Pertvaros	Nėra		2-2		
Grindys	Monolitinės		11		
Langai	Nėra		7-7		
Durys	Nėra		2-2		
Vidaus apdaila	Nėra		1-1		
Statybos pradžios metai	1965				
Statybos pabaigos metai	1965				
Rekonstrukcijos pradžios metai	2007				
Rekonstrukcijos pabaigos metai	2008				
Atnaujinimo (modernizavimo) pradžios metai					
Atnaujinimo (modernizavimo) pabaigos metai					
Kapitalinio remonto pradžios metai					
Kapitalinio remonto pabaigos metai					
Paprastojo remonto pradžios metai					
Paprastojo remonto pabaigos metai					

Iš viso: 68

Matininkas, nustatęs kadastro duomenis

(parašas) (vardas ir pavardė)

Sėkmės projektas, MB Įm.k. 304917768 Savanorių pr. 235B-30, Kaunas sekmes.projektas@gmail.com 868945623
(juridinio asmens ar kitos užsienio organizacijos pavadinimas, kodas, buveinės adresas, el. paštas, telefono Nr. /

_____ _____

matininko, atlikusio kadastrinius matavimus, vardas ir pavardė, kvalifikacijos pažymėjimo Nr.,

_____

individualios veiklos pažymos ar verslo liudijimo Nr., adresas, el. paštas, telefono Nr.)

PASTATO IR JO SUDĖTINIŲ DALIŲ VERČIŲ NUSTATYMAS

Verčių nustatymo data	Žymėjimas plane	Pavadinimas	Parametrai						Kasmetinis vertės mažinimo koeficientas	Įkainojimo pagrindas	Vieneto vidutinė statybos vertė po indeksavimo, Eur.	Atkūrimo sąnaudos (statybos vertė), Eur	Nusidėvėjimas, %	Atkuriamoji vertė, Eur	Vietovės pataisos koeficientas	Vidutinė rinkos vertė, Eur
			Ilgis, m	Užstatytas plotas, kv.m	Plotas, kv.	Aukštis, m	Tūris, kub. m	Bruto plotas, kv.m								
1	2	3	4	5	6	7	8	9	10	11	12	13	14	15	16	17
2022-11-07	**4H1b**	**Siurblinė**		120			572	141					68			
	4H1b	Siurblinė		120		4,40	528	120	1,2	**NTK 2022-2.21.9**	**104,84 (112,73*0,93)**					
	R	Rūsys		-		2,20	48	21	1,2	**NTK 2022-2.21.9**	**76,66 (112,73*0,68)**					

Matininkas, nustatęs kadastro duomenis _____ (parašas) _ _____ (vardas ir pavardė)

ELEKTRONINIO DOKUMENTO METADUOMENYS

I. Dokumento pavadinimas (antraštė) Pagrindinio pastato (jo dalių) kadastro duomenys

II.Dokumento sudarytojas (-ai)

Kaunas, Savanorių pr. 235B-30

III. Dokumento registracijos data ir numeris 2022-12-20 19:24:57, Nr. 1148781342

IV. Pasirašymas

Parašo paskirtis: pasirašymas
Parašą sukūrusio asmens vardas, pavardė ir pareigos Direktorius, "Sėkmės projektas", MB
Sertifikatas išduotas:
Parašo sukūrimo data ir laikas: 2022-12-20 19:24:57
Parašo formatas: XAdES-BASELINE-T
Laiko žymoje nurodytas laikas: 2022-12-20 19:25:09
Informacija apie sertifikavimo paslaugų teikėją: RCSC IssuingCA
Sertifikato galiojimo laikas 2021-07-13 09:58:14 – 2023-07-13 09:58:14

V. Pagrindinio dokumento priedų skaičius – 0

VI. Pagrindinio dokumento pridedamų dokumentų skaičius – 0

VII. Pridedami dokumentai: nėra priedų

VIII. Dokumento specifikacijos identifikavimo žymuo ADOC-V1.0

IX. Programinės įrangos, kuria naudojantis sudarytas elektroninis dokumentas, pavadinimas
RC-DSS

X. Elektroninio dokumento grupė BeDOC

XI. Informacija apie elektroninio (-ių) parašo (-ų) tikrinimą (tikrinimo data)
Visi dokumente esantys elektroniniai parašai galioja (2022-12-22 22:28:06)

XII. Papildomi metaduomenys
Nuorašą suformavo 2022-12-22 22:28:06 RC-DSS

1148781342

Elektroninio dokumento nuorašas

Nekilnojamojo turto objektų kadastrinių matavimų ir kadastro duomenų surinkimo bei tikslinimo taisyklių
11 priedas

Sėkmės projektas, MB Įm.k. 304917768 Savanorių pr. 235B-30, Kaunas
juridinio asmens ar kitos užsienio organizacijos pavadinimas, kodas, buveinės adresas, el. paštas, telefono Nr. / (
_____ 2M-M-1901, sekmes.projektas@gmail.com 868945623
matininko, atlikusio kadastrinius matavimus, vardas ir pavardė, kvalifikacijos pažymėjimo Nr., individualios veiklos pažymos ar verslo liudijimo Nr., adresas, el. paštas, telefono Nr.)`

PASTATO IR JO SUDĖTINIŲ DALIŲ KADASTRO DUOMENYS

Pastato kadastro duomenys

Adresas	Jonavos r. sav. Jonavos m. Girelės g. 9		
Paskirtis	Kita		
Pavadinimas	Kompresorinė		
Matavimų data	2022 11 07		
Statinio būklė		Žemės sklypo kad.nr. 4610/0017:73	
Žymėjimas plane	5H1b	Unikalus numeris	4696-5000-9058
Statybos pradžios metai	1969	Stogo danga	Bitumas
Statybos pabaigos metai	1969	Išorės apdaila	Metalo lakštai
Rekonstrukcijos pradžios metai		Pertvaros	Plytos
Rekonstrukcijos pabaigos metai		Grindys	Betono plytelės
Atnaujinimo (modernizavimo) pradžios metai		Langai	Plastikiniai
Atnaujinimo (modernizavimo) pabaigos metai		Durys	Metalinės
Kapitalinio remonto pradžios metai		Vidaus apdaila	Dažai
Kapitalinio remonto pabaigos metai		Šildymas	Idv. Šilsd. sistema 5
Paprastojo remonto pradžios metai	2002	Vandentiekis	Nėra 2-2
Paprastojo remonto pabaigos metai	2002	Nuotekų šalinimas	Nėra 2-2
Aukštų skaičius	1	Dujos	Nėra -
Baigtumas, %	100	Karštas vanduo	Nėra 1-1
Pamatai	Gelžbetonis	Elektra	Yra 5
Sienos	Plytos	Viryklė	Nėra -
Perdanga	Gelžbetonis	Vonios kambarys	Nėra -
Stogo konstrukcija	Plokščiasis	Vėdinimas ir kondicionavimas	Vėdinimas 3

Pastato sudėtinių dalių kadastro duomenys

Žymėjimas plane	5H1b	**Baigtumas,%**	**100**
Pavadinimas	Kompresorinė		

Kadastro duomenys	Aprašymas	Lyginamasis svoris	Nusidėvėjimas, %	Vidutinis nusidėvėjimas, %
Pamatai	Gelžbetonis	8		
Sienos	Plytos	21		
Perdanga	Gelžbetonis	6		
Stogo konstrukcija	Plokščiasis	-		
Stogo danga	Bitumas	10		
Išorės apdaila	Metalo lakštai	4		
Pertvaros	Plytos	3		
Grindys	Betono plytelės	10		
Langai	Plastikiniai	6		
Durys	Metalinės	4		
Vidaus apdaila	Dažai	10		
Statybos pradžios metai	1969			
Statybos pabaigos metai	1969			
Rekonstrukcijos pradžios metai				
Rekonstrukcijos pabaigos metai				
Atnaujinimo (modernizavimo) pradžios metai				
Atnaujinimo (modernizavimo) pabaigos metai				
Kapitalinio remonto pradžios metai				
Kapitalinio remonto pabaigos metai				
Paprastojo remonto pradžios metai	2002			
Paprastojo remonto pabaigos metai	2002			
				Iš viso: 95

`

(parašas) (vardas ir pavardė)

Sėkmės projektas, MB Įm.k. 304917768 Savanorių pr. 235B-30, Kaunas sekmes.projektas@gmail.com 868945623
(juridinio asmens ar kitos užsienio organizacijos pavadinimas, kodas, buveinės adresas, el. paštas, telefono Nr. /
2M-M-1901
matininko, atlikusio kadastrinius matavimus, vardas ir pavardė, kvalifikacijos pažymėjimo Nr.,

individualios veiklos pažymos ar verslo liudijimo Nr., adresas, el. paštas, telefono Nr.)

PASTATO IR JO SUDĖTINIŲ DALIŲ VERČIŲ NUSTATYMAS

Verčių nustatymo data	Žymėjimas plane	Pavadinimas	Parametrai						Kasmetinis vertės mažinimo koeficientas	Įkainojimo pagrindas	Vieneto vidutinė statybos vertė po indeksavimo, Eur.	Atkūrimo sąnaudos (statybos vertė), Eur	Nusidėvėjimas, %	Atkuriamoji vertė, Eur	Vietovės pataisos koeficientas	Vidutinė rinkos vertė, Eur
			Ilgis, m	Užstatytas plotas, kv.m	Plotas, kv.	Aukštis, m	Tūris, kub. m	Bruto plotas, kv.m								
1	2	3	4	5	6	7	8	9	10	11	12	13	14	15	16	17
2022-11-07	**5H1b**	**Kompresorinė**		72			246	70					64			
	5H1b	Kompresorinė		70		3,50	246	70	1,2	**NTK 2022-2.21.2**	**254,23 (267,61*0,95)**					
		Laiptai		2												

Matininkas, nustatęs kadastro duomenis _____ (parašas) _ _____ (vardas ir pavardė)

ELEKTRONINIO DOKUMENTO METADUOMENYS

I. Dokumento pavadinimas (antraštė) Pagrindinio pastato (jo dalių) kadastro duomenys

II.Dokumento sudarytojas (-ai)

Kaunas, Savanorių pr. 235B-30

III. Dokumento registracijos data ir numeris 2022-12-21 12:37:13, Nr. 1148815902

IV. Pasirašymas

Parašo paskirtis: pasirašymas
Parašą sukūrusio asmens vardas, pavardė ir pareigos Direktorius, "Sėkmės projektas", MB
Sertifikatas išduotas:
Parašo sukūrimo data ir laikas: 2022-12-21 12:37:13
Parašo formatas: XAdES-BASELINE-T
Laiko žymoje nurodytas laikas: 2022-12-21 12:37:13
Informacija apie sertifikavimo paslaugų teikėją: RCSC IssuingCA
Sertifikato galiojimo laikas 2021-07-13 09:58:14 – 2023-07-13 09:58:14

V. Pagrindinio dokumento priedų skaičius – 0

VI. Pagrindinio dokumento pridedamų dokumentų skaičius – 0

VII. Pridedami dokumentai: nėra priedų

VIII. Dokumento specifikacijos identifikavimo žymuo ADOC-V1.0

IX. Programinės įrangos, kuria naudojantis sudarytas elektroninis dokumentas, pavadinimas
RC-DSS

X. Elektroninio dokumento grupė BeDOC

XI. Informacija apie elektroninio (-ių) parašo (-ų) tikrinimą (tikrinimo data)
Visi dokumente esantys elektroniniai parašai galioja (2022-12-22 22:30:08)

XII. Papildomi metaduomenys
Nuorašą suformavo 2022-12-22 22:30:08 RC-DSS

1148815902

Elektroninio dokumento nuorašas

Nekilnojamojo turto objektų kadastrinių matavimų ir kadastro duomenų surinkimo bei tikslinimo taisyklių
11 priedas

Sėkmės projektas, MB Įm.k. 304917768 Savanorių pr. 235B-30, Kaunas
juridinio asmens ar kitos užsienio organizacijos pavadinimas, kodas, buveinės adresas, el. paštas, telefono Nr. / (
_____ 2M-M-1901, sekmes.projektas@gmail.com 868945623
matininko, atlikusio kadastrinius matavimus, vardas ir pavardė, kvalifikacijos pažymėjimo Nr., individualios veiklos pažymos ar verslo liudijimo Nr., adresas, el. paštas, telefono Nr.)`

PASTATO IR JO SUDĖTINIŲ DALIŲ KADASTRO DUOMENYS

Pastato kadastro duomenys

Adresas	Jonavos r. sav. Jonavos m. Girelės g. 9		
Paskirtis	Kita		
Pavadinimas	Relinės apskaitos aparatinė 330KW		
Matavimų data	2022 11 07		
Statinio būklė		Žemės sklypo kad.nr. 4610/0017:73	
Žymėjimas plane	6H1b	Unikalus numeris	4696-5000-9060
Statybos pradžios metai	1984	Stogo danga	Bitumas
Statybos pabaigos metai	1984	Išorės apdaila	Metalo lakštai
Rekonstrukcijos pradžios metai		Pertvaros	Plytos
Rekonstrukcijos pabaigos metai		Grindys	Betono plytelės
Atnaujinimo (modernizavimo) pradžios metai		Langai	Plastikiniai
Atnaujinimo (modernizavimo) pabaigos metai		Durys	Medinės
Kapitalinio remonto pradžios metai		Vidaus apdaila	Dažai
Kapitalinio remonto pabaigos metai		Šildymas	Idv. Centr. Sist. 5
Paprastojo remonto pradžios metai	2002	Vandentiekis	Nėra 2-2
Paprastojo remonto pabaigos metai	2002	Nuotekų šalinimas	Nėra 2-2
Aukštų skaičius	1	Dujos	Nėra -
Baigtumas, %	100	Karštas vanduo	Nėra 1-1
Pamatai	Gelžbetonis	Elektra	Yra 5
Sienos	Gelžbetonio plokštės	Viryklė	Nėra -
Perdanga	Gelžbetonis	Vonios kambarys	Nėra -
Stogo konstrukcija	Plokščiasis	Vėdinimas ir kondicionavimas	Vėdinimas 3

Pastato sudėtinių dalių kadastro duomenys

Žymėjimas plane	6H1b	**Baigtumas,%**	**100**
Pavadinimas	Relinės apskaitos aparatinė 330KW		

Kadastro duomenys	Aprašymas	Lyginamasis svoris	Nusidėvėjimas, %	Vidutinis nusidėvėjimas, %
Pamatai	Gelžbetonis	6		
Sienos	Gelžbetonio plokštės	20		
Perdanga	Gelžbetonis	10		
Stogo konstrukcija	Plokščiasis	-		
Stogo danga	Bitumas	11		
Išorės apdaila	Metalo lakštai	1		
Pertvaros	Plytos	4		
Grindys	Betono plytelės	12		
Langai	Plastikiniai	5		
Durys	Medinės	4		
Vidaus apdaila	Dažai	9		
Statybos pradžios metai	1984			
Statybos pabaigos metai	1984			
Rekonstrukcijos pradžios metai				
Rekonstrukcijos pabaigos metai				
Atnaujinimo (modernizavimo) pradžios metai				
Atnaujinimo (modernizavimo) pabaigos metai				
Kapitalinio remonto pradžios metai				
Kapitalinio remonto pabaigos metai				
Paprastojo remonto pradžios metai	2002			
Paprastojo remonto pabaigos metai	2002			
				Iš viso: 95

`

(parašas) (vardas ir pavardė)

Sėkmės projektas, MB Įm.k. 304917768 Savanorių pr. 235B-30, Kaunas sekmes.projektas@gmail.com 868945623
(juridinio asmens ar kitos užsienio organizacijos pavadinimas, kodas, buveinės adresas, el. paštas, telefono Nr. /

_____ . _____

matininko, atlikusio kadastrinius matavimus, vardas ir pavardė, kvalifikacijos pažymėjimo Nr.,

_____

individualios veiklos pažymos ar verslo liudijimo Nr., adresas, el. paštas, telefono Nr.)

PASTATO IR JO SUDĖTINIŲ DALIŲ VERČIŲ NUSTATYMAS

Verčių nustatymo data	Žymėjimas plane	Pavadinimas	Parametrai						Kasmetinis vertės mažinimo koeficientas	Įkainojimo pagrindas	Vieneto vidutinė statybos vertė po indeksavimo, Eur.	Atkūrimo sąnaudos (statybos vertė), Eur	Nusidėvėjimas, %	Atkuriamoji vertė, Eur	Vietovės pataisos koeficientas	Vidutinė rinkos vertė, Eur
			Ilgis, m	Užstatytas plotas, kv.m	Plotas, kv.	Aukštis, m	Tūris, kub. m	Bruto plotas, kv.m								
1	2	3	4	5	6	7	8	9	10	11	12	13	14	15	16	17
2022-11-07	**6H1b**	**Relinės apskaitos aparatinė 330KW**		232			1136	232					46			
	6H1b	Relinės apskaitos aparatinė 330KW		232		4,90	1136	232	1,2	**NTK 2022-2.21.3**	**191,93 (202,03*0,95)**					

Matininkas, nustatęs kadastro duomenis

_____ (parašas) _ _____ (vardas ir pavardė)

ELEKTRONINIO DOKUMENTO METADUOMENYS

I. Dokumento pavadinimas (antraštė) Pagrindinio pastato (jo dalių) kadastro duomenys

II.Dokumento sudarytojas (-ai)

Kaunas, Savanorių pr. 235B-30

III. Dokumento registracijos data ir numeris 2022-12-21 14:58:28, Nr. 1148827658

IV. Pasirašymas

Parašo paskirtis: pasirašymas
Parašą sukūrusio asmens vardas, pavardė ir pareigos Direktorius, "Sėkmės projektas", MB
Sertifikatas išduotas:
Parašo sukūrimo data ir laikas: 2022-12-21 14:58:28
Parašo formatas: XAdES-BASELINE-T
Laiko žymoje nurodytas laikas: 2022-12-21 14:58:42
Informacija apie sertifikavimo paslaugų teikėją: RCSC IssuingCA
Sertifikato galiojimo laikas 2021-07-13 09:58:14 – 2023-07-13 09:58:14

V. Pagrindinio dokumento priedų skaičius – 0

VI. Pagrindinio dokumento pridedamų dokumentų skaičius – 0

VII. Pridedami dokumentai: nėra priedų

VIII. Dokumento specifikacijos identifikavimo žymuo ADOC-V1.0

IX. Programinės įrangos, kuria naudojantis sudarytas elektroninis dokumentas, pavadinimas
RC-DSS

X. Elektroninio dokumento grupė BeDOC

XI. Informacija apie elektroninio (-ių) parašo (-ų) tikrinimą (tikrinimo data)
Visi dokumente esantys elektroniniai parašai galioja (2022-12-22 22:33:19)

XII. Papildomi metaduomenys
Nuorašą suformavo 2022-12-22 22:33:19 RC-DSS

1148827658

Elektroninio dokumento nuorašas

Nekilnojamojo turto objektų kadastrinių matavimų ir kadastro duomenų surinkimo bei tikslinimo taisyklių
11 priedas

Sėkmės projektas, MB Įm.k. 304917768 Savanorių pr. 235B-30, Kaunas
juridinio asmens ar kitos užsienio organizacijos pavadinimas, kodas, buveinės adresas, el. paštas, telefono Nr. / (
_____ sekmes.projektas@gmail.com 868945623
matininko, atlikusio kadastrinius matavimus, vardas ir pavardė, kvalifikacijos pažymėjimo Nr., individualios veiklos pažymos ar verslo liudijimo Nr., adresas, el. paštas, telefono Nr.)`

PASTATO IR JO SUDĖTINIŲ DALIŲ KADASTRO DUOMENYS

Pastato kadastro duomenys

Adresas	Jonavos r. sav. Jonavos m. Girelės g. 9		
Paskirtis	Pagalbinio ūkio		
Pavadinimas	Garažas		
Matavimų data	2022 11 07		
Statinio būklė		Žemės sklypo kad.nr. 4610/0017:73	
Žymėjimas plane	7G1g	Unikalus numeris	4696-5000-9081
Statybos pradžios metai	1989	Stogo danga	Metalas
Statybos pabaigos metai	1989	Išorės apdaila	Metalo lakštai
Rekonstrukcijos pradžios metai		Pertvaros	Nėra
Rekonstrukcijos pabaigos metai		Grindys	Monolitinis
Atnaujinimo (modernizavimo) pradžios metai		Langai	Nėra
Atnaujinimo (modernizavimo) pabaigos metai		Durys	Metalinės
Kapitalinio remonto pradžios metai		Vidaus apdaila	Nėra
Kapitalinio remonto pabaigos metai		Šildymas	Nėra -
Paprastojo remonto pradžios metai		Vandentiekis	Nėra -
Paprastojo remonto pabaigos metai		Nuotekų šalinimas	Nėra -
Aukštų skaičius	1	Dujos	Nėra -
Baigtumas, %	100	Karštas vanduo	Nėra -
Pamatai	Betonas	Elektra	Yra 4
Sienos	Metalas su karkasu	Viryklė	Nėra -
Perdanga	Nėra	Vonios kambarys	Nėra -
Stogo konstrukcija	Plokščiasis	Vėdinimas ir kondicionavimas	Nėra -

Pastato sudėtinių dalių kadastro duomenys

Žymėjimas plane	7G1g	**Baigtumas,%**	**100**
Pavadinimas	**Garažas**		

Kadastro duomenys	Aprašymas	Lyginamasis svoris	Nusidėvėjimas, %	Vidutinis nusidėvėjimas, %
Pamatai	Betonas	7		
Sienos	Metalas su karkasu	46		
Perdanga	Nėra	-		
Stogo konstrukcija	Plokščiasis	6		
Stogo danga	Metalas	13		
Išorės apdaila	Metalo lakštai	-		
Pertvaros	Nėra	-		
Grindys	Monolitinis	9		
Langai	Nėra	-		
Durys	Metalinės	15		
Vidaus apdaila	Nėra	-		
Statybos pradžios metai	1989			
Statybos pabaigos metai	1989			
Rekonstrukcijos pradžios metai				
Rekonstrukcijos pabaigos metai				
Atnaujinimo (modernizavimo) pradžios metai				
Atnaujinimo (modernizavimo) pabaigos metai				
Kapitalinio remonto pradžios metai				
Kapitalinio remonto pabaigos metai				
Paprastojo remonto pradžios metai				
Paprastojo remonto pabaigos metai				
				Iš viso: 100

`

(parašas) (vardas ir pavardė)

Sėkmės projektas, MB Įm.k. 304917768 Savanorių pr. 235B-30, Kaunas sekmes.projektas@gmail.com 868945623
(juridinio asmens ar kitos užsienio organizacijos pavadinimas, kodas, buveinės adresas, el. paštas, telefono Nr. /

2M-M-1901

matininko, atlikusio kadastrinius matavimus, vardas ir pavardė, kvalifikacijos pažymėjimo Nr.,

individualios veiklos pažymos ar verslo liudijimo Nr., adresas, el. paštas, telefono Nr.)

PASTATO IR JO SUDĖTINIŲ DALIŲ VERČIŲ NUSTATYMAS

Verčių nustatymo data	Žymėjimas plane	Pavadinimas	Parametrai						Kasmetinis vertės mažinimo koeficientas	Įkainojimo pagrindas	Vieneto vidutinė statybos vertė po indeksavimo, Eur.	Atkūrimo sąnaudos (statybos vertė), Eur	Nusidėvėjimas, %	Atkuriamoji vertė, Eur	Vietovės pataisos koeficientas	Vidutinė rinkos vertė, Eur
			Ilgis, m	Užstatytas plotas, kv.m	Plotas, kv.	Aukštis, m	Tūris, kub. m	Bruto plotas, kv.m								
1	2	3	4	5	6	7	8	9	10	11	12	13	14	15	16	17
2022-11-07	**7G1g**	**Garažas**		21			42	21					66			
	7G1g	Garažas		21		2,00	42	21	2	**NTK 2022-2.7.7**	**112,63 (112,63*1)**					

Matininkas, nustatęs kadastro duomenis _____ (parašas) _ _____ (vardas ir pavardė)

ELEKTRONINIO DOKUMENTO METADUOMENYS

I. Dokumento pavadinimas (antraštė) Pagrindinio pastato (jo dalių) kadastro duomenys

II.Dokumento sudarytojas (-ai)

Kaunas, Savanorių pr. 235B-30

III. Dokumento registracijos data ir numeris 2022-12-21 12:49:17, Nr. 1148816630

IV. Pasirašymas

Parašo paskirtis: pasirašymas
Parašą sukūrusio asmens vardas, pavardė ir pareigos Direktorius, "Sėkmės projektas", MB
Sertifikatas išduotas:
Parašo sukūrimo data ir laikas: 2022-12-21 12:49:17
Parašo formatas: XAdES-BASELINE-T
Laiko žymoje nurodytas laikas: 2022-12-21 12:49:19
Informacija apie sertifikavimo paslaugų teikėją: RCSC IssuingCA
Sertifikato galiojimo laikas 2021-07-13 09:58:14 – 2023-07-13 09:58:14

V. Pagrindinio dokumento priedų skaičius – 0

VI. Pagrindinio dokumento pridedamų dokumentų skaičius – 0

VII. Pridedami dokumentai: nėra priedų

VIII. Dokumento specifikacijos identifikavimo žymuo ADOC-V1.0

IX. Programinės įrangos, kuria naudojantis sudarytas elektroninis dokumentas, pavadinimas
RC-DSS

X. Elektroninio dokumento grupė BeDOC

XI. Informacija apie elektroninio (-ių) parašo (-ų) tikrinimą (tikrinimo data)
Visi dokumente esantys elektroniniai parašai galioja (2022-12-22 22:34:12)

XII. Papildomi metaduomenys
Nuorašą suformavo J.Žemaitis, 2022-12-22 22:34:12 RC-DSS

1148816630

Elektroninio dokumento nuorašas

Nekilnojamojo turto objektų kadastrinių matavimų ir kadastro duomenų surinkimo bei tikslinimo taisyklių
11 priedas

Sėkmės projektas, MB Įm.k. 304917768 Savanorių pr. 235B-30, Kaunas
juridinio asmens ar kitos užsienio organizacijos pavadinimas, kodas, buveinės adresas, el. paštas, telefono Nr. / (
_____ sekmes.projektas@gmail.com 868945623
matininko, atlikusio kadastrinius matavimus, vardas ir pavardė, kvalifikacijos pažymėjimo Nr., individualios veiklos pažymos ar verslo liudijimo Nr., adresas, el. paštas, telefono Nr.)`

PASTATO IR JO SUDĖTINIŲ DALIŲ KADASTRO DUOMENYS

Pastato kadastro duomenys

Adresas	Jonavos r. sav. Jonavos m. Girelės g. 9		
Paskirtis	Kita		
Pavadinimas	Valdymo punktas		
Matavimų data	2022 11 07		
Statinio būklė		Žemės sklypo kad.nr. 4610/0017:73	
Žymėjimas plane	8H1p	Unikalus numeris	4696-5000-9070
Statybos pradžios metai	1969	Stogo danga	Bitumas
Statybos pabaigos metai	1969	Išorės apdaila	Metalo lakštai
Rekonstrukcijos pradžios metai		Pertvaros	Plytos
Rekonstrukcijos pabaigos metai		Grindys	Betono plytelės
Atnaujinimo (modernizavimo) pradžios metai		Langai	Plastikiniai
Atnaujinimo (modernizavimo) pabaigos metai		Durys	Medinės
Kapitalinio remonto pradžios metai		Vidaus apdaila	Dažai
Kapitalinio remonto pabaigos metai		Šildymas	Idv. Centr. Sist. 5
Paprastojo remonto pradžios metai	2002	Vandentiekis	Komunalinis 2
Paprastojo remonto pabaigos metai	2002	Nuotekų šalinimas	Komunalinis 2
Aukštų skaičius	1	Dujos	Nėra -
Baigtumas, %	100	Karštas vanduo	Yra 1
Pamatai	Gelžbetonis	Elektra	Yra 5
Sienos	Plytos	Viryklė	Nėra -
Perdanga	Gelžbetonis	Vonios kambarys	Yra -
Stogo konstrukcija	Plokščiasis	Vėdinimas ir kondicionavimas	Vėdinimas 3

Pastato sudėtinių dalių kadastro duomenys

Žymėjimas plane	8H1p	**Baigtumas,%**	**100**
Pavadinimas	Valdymo punktas		

Kadastro duomenys	Aprašymas	Lyginamasis svoris	Nusidėvėjimas, %	Vidutinis nusidėvėjimas, %
Pamatai	Gelžbetonis	6		
Sienos	Plytos	20		
Perdanga	Gelžbetonis	9		
Stogo konstrukcija	Plokščiasis	-		
Stogo danga	Bitumas	9		
Išorės apdaila	Metalo lakštai	4		
Pertvaros	Plytos	3		
Grindys	Betono plytelės	12		
Langai	Plastikiniai	5		
Durys	Medinės	4		
Vidaus apdaila	Dažai	10		
Statybos pradžios metai	1969			
Statybos pabaigos metai	1969			
Rekonstrukcijos pradžios metai				
Rekonstrukcijos pabaigos metai				
Atnaujinimo (modernizavimo) pradžios metai				
Atnaujinimo (modernizavimo) pabaigos metai				
Kapitalinio remonto pradžios metai				
Kapitalinio remonto pabaigos metai				
Paprastojo remonto pradžios metai	2002			
Paprastojo remonto pabaigos metai	2002			
				Iš viso: 100

`

(parašas) (vardas ir pavardė)

Sėkmės projektas, MB Įm.k. 304917768 Savanorių pr. 235B-30, Kaunas sekmes.projektas@gmail.com 868945623
(juridinio asmens ar kitos užsienio organizacijos pavadinimas, kodas, buveinės adresas, el. paštas, telefono Nr. /

_____ _____

matininko, atlikusio kadastrinius matavimus, vardas ir pavardė, kvalifikacijos pažymėjimo Nr.,

_____

individualios veiklos pažymos ar verslo liudijimo Nr., adresas, el. paštas, telefono Nr.)

PASTATO IR JO SUDĖTINIŲ DALIŲ VERČIŲ NUSTATYMAS

Verčių nustatymo data	Žymėjimas plane	Pavadinimas	Parametrai						Kasmetinis vertės mažinimo koeficientas	Įkainojimo pagrindas	Vieneto vidutinė statybos vertė po indeksavimo, Eur.	Atkūrimo sąnaudos (statybos vertė), Eur	Nusidėvėjimas, %	Atkuriamoji vertė, Eur	Vietovės pataisos koeficientas	Vidutinė rinkos vertė, Eur
			Ilgis, m	Užstatytas plotas, kv.m	Plotas, kv.	Aukštis, m	Tūris, kub. m	Bruto plotas, kv.m								
1	2	3	4	5	6	7	8	9	10	11	12	13	14	15	16	17
2022-11-07	**8H1p**	**Valdymo punktas**		613			2487	613					64			
	8H1p	Valdymo punktas		613		3,50	2457	613	1,2	**NTK 2022-2.21.2**	**205,07 (205,07*1)**					

Matininkas, nustatęs kadastro duomenis

_____ (parašas)

_____ (vardas ir pavardė)

ELEKTRONINIO DOKUMENTO METADUOMENYS

I. Dokumento pavadinimas (antraštė) Pagrindinio pastato (jo dalių) kadastro duomenys

II.Dokumento sudarytojas (-ai)

Kaunas, Savanorių pr. 235B-30

III. Dokumento registracijos data ir numeris 2022-12-21 15:52:44, Nr. 1148832817

IV. Pasirašymas

Parašo paskirtis: pasirašymas
Parašą sukūrusio asmens vardas, pavardė ir pareigos Direktorius, "Sėkmės projektas", MB
Sertifikatas išduotas:
Parašo sukūrimo data ir laikas: 2022-12-21 15:52:44
Parašo formatas: XAdES-BASELINE-T
Laiko žymoje nurodytas laikas: 2022-12-21 15:52:52
Informacija apie sertifikavimo paslaugų teikėją: RCSC IssuingCA
Sertifikato galiojimo laikas 2021-07-13 09:58:14 – 2023-07-13 09:58:14

V. Pagrindinio dokumento priedų skaičius – 0

VI. Pagrindinio dokumento pridedamų dokumentų skaičius – 0

VII. Pridedami dokumentai: nėra priedų

VIII. Dokumento specifikacijos identifikavimo žymuo ADOC-V1.0

IX. Programinės įrangos, kuria naudojantis sudarytas elektroninis dokumentas, pavadinimas
RC-DSS

X. Elektroninio dokumento grupė BeDOC

XI. Informacija apie elektroninio (-ių) parašo (-ų) tikrinimą (tikrinimo data)
Visi dokumente esantys elektroniniai parašai galioja (2022-12-22 22:39:19)

XII. Papildomi metaduomenys
Nuorašą suformavo 2022-12-22 22:39:19 RC-DSS

1148832817

Elektroninio dokumento nuorašas

Nekilnojamojo turto objektų kadastrinių matavimų ir kadastro duomenų surinkimo bei tikslinimo taisyklių
11 priedas

Sėkmės projektas, MB Įm.k. 304917768 Savanorių pr. 235B-30, Kaunas
juridinio asmens ar kitos užsienio organizacijos pavadinimas, kodas, buveinės adresas, el. paštas, telefono Nr. / (
_____ sekmes.projektas@gmail.com 868945623
matininko, atlikusio kadastrinius matavimus, vardas ir pavardė, kvalifikacijos pažymėjimo Nr., individualios veiklos pažymos ar verslo liudijimo Nr., adresas, el. paštas, telefono Nr.)`

PASTATO IR JO SUDĖTINIŲ DALIŲ KADASTRO DUOMENYS

Pastato kadastro duomenys

Adresas	Jonavos r. sav. Jonavos m. Girelės g. 9		
Paskirtis	Sandėliavimo		
Pavadinimas	Sandėlis		
Matavimų data	2022 11 07		
Statinio būklė		Žemės sklypo kad.nr. 4610/0017:73	
Žymėjimas plane	9F1g	Unikalus numeris	4400-1470-1947
Statybos pradžios metai	2007	Stogo danga	Metalas
Statybos pabaigos metai	2008	Išorės apdaila	Metalo lakštai
Rekonstrukcijos pradžios metai		Pertvaros	Metalas
Rekonstrukcijos pabaigos metai		Grindys	Betono plytelės
Atnaujinimo (modernizavimo) pradžios metai		Langai	Plastikiniai
Atnaujinimo (modernizavimo) pabaigos metai		Durys	Metalinės
Kapitalinio remonto pradžios metai		Vidaus apdaila	Nėra
Kapitalinio remonto pabaigos metai		Šildymas	Nėra -
Paprastojo remonto pradžios metai		Vandentiekis	Nėra -
Paprastojo remonto pabaigos metai		Nuotekų šalinimas	Nėra -
Aukštų skaičius	1	Dujos	Nėra -
Baigtumas, %	100	Karštas vanduo	Nėra -
Pamatai	Betonas	Elektra	Yra 3
Sienos	Metalas su karkasu	Viryklė	Nėra -
Perdanga	Metalas	Vonios kambarys	Nėra -
Stogo konstrukcija	Šlaitinis	Vėdinimas ir kondicionavimas	Vėdinimas -

Pastato sudėtinių dalių kadastro duomenys

Žymėjimas plane	9F1g	**Baigtumas,%**	**100**
Pavadinimas	**Sandėlis**		

Kadastro duomenys	Aprašymas	Lyginamasis svoris	Nusidėvėjimas, %	Vidutinis nusidėvėjimas, %
Pamatai	Betonas	13		
Sienos	Metalas su karkasu	37		
Perdanga	Metalas	-		
Stogo konstrukcija	Šlaitinis	21		
Stogo danga	Metalas	11		
Išorės apdaila	Metalo lakštai	-		
Pertvaros	Metalas	2		
Grindys	Betono plytelės	8		
Langai	Plastikiniai	3		
Durys	Metalinės	3		
Vidaus apdaila	Nėra	-		
Statybos pradžios metai	2007			
Statybos pabaigos metai	2008			
Rekonstrukcijos pradžios metai				
Rekonstrukcijos pabaigos metai				
Atnaujinimo (modernizavimo) pradžios metai				
Atnaujinimo (modernizavimo) pabaigos metai				
Kapitalinio remonto pradžios metai				
Kapitalinio remonto pabaigos metai				
Paprastojo remonto pradžios metai				
Paprastojo remonto pabaigos metai				
				Iš viso: 100

Matininkas, nustatęs kadastro duomenis

(parašas) (vardas ir pavardė)

Sėkmės projektas, MB Įm.k. 304917768 Savanorių pr. 235B-30, Kaunas sekmes.projektas@gmail.com 868945623
(juridinio asmens ar kitos užsienio organizacijos pavadinimas, kodas, buveinės adresas, el. paštas, telefono Nr. /

_____ _____

matininko, atlikusio kadastrinius matavimus, vardas ir pavardė, kvalifikacijos pažymėjimo Nr.,

_____

individualios veiklos pažymos ar verslo liudijimo Nr., adresas, el. paštas, telefono Nr.)

PASTATO IR JO SUDĖTINIŲ DALIŲ VERČIŲ NUSTATYMAS

Verčių nustatymo data	Žymėjimas plane	Pavadinimas	Parametrai						Kasmetinis vertės mažinimo koeficientas	Įkainojimo pagrindas	Vieneto vidutinė statybos vertė po indeksavimo, Eur.	Atkūrimo sąnaudos (statybos vertė), Eur	Nusidėvėjimas, %	Atkuriamoji vertė, Eur	Vietovės pataisos koeficientas	Vidutinė rinkos vertė, Eur
			Ilgis, m	Užstatytas plotas, kv.m	Plotas, kv.	Aukštis, m	Tūris, kub. m	Bruto plotas, kv.m								
1	2	3	4	5	6	7	8	9	10	11	12	13	14	15	16	17
2022-11-07	**9F1g**	**Sandėlis**		269			1353	269					28			
	9F1g	Sandėlis		269		5,80	1353	269	2	**NTK2022-2.2.11**	**48,44 (48,44 *1)**					

Matininkas, nustatęs kadastro duomenis _____ (parašas) _ _____ (vardas ir pavardė)

ELEKTRONINIO DOKUMENTO METADUOMENYS

I. Dokumento pavadinimas (antraštė) Pagrindinio pastato (jo dalių) kadastro duomenys

II.Dokumento sudarytojas (-ai)

Kaunas, Savanorių pr. 235B-30

III. Dokumento registracijos data ir numeris 2022-12-20 16:29:09, Nr. 1148773843

IV. Pasirašymas

Parašo paskirtis: pasirašymas
Parašą sukūrusio asmens vardas, pavardė ir pareigos Direktorius, "Sėkmės projektas", MB
Sertifikatas išduotas:
Parašo sukūrimo data ir laikas: 2022-12-20 16:29:09
Parašo formatas: XAdES-BASELINE-T
Laiko žymoje nurodytas laikas: 2022-12-20 16:29:10
Informacija apie sertifikavimo paslaugų teikėją: RCSC IssuingCA
Sertifikato galiojimo laikas 2021-07-13 09:58:14 – 2023-07-13 09:58:14

V. Pagrindinio dokumento priedų skaičius – 0

VI. Pagrindinio dokumento pridedamų dokumentų skaičius – 0

VII. Pridedami dokumentai: nėra priedų

VIII. Dokumento specifikacijos identifikavimo žymuo ADOC-V1.0

IX. Programinės įrangos, kuria naudojantis sudarytas elektroninis dokumentas, pavadinimas
RC-DSS

X. Elektroninio dokumento grupė BeDOC

XI. Informacija apie elektroninio (-ių) parašo (-ų) tikrinimą (tikrinimo data)
Visi dokumente esantys elektroniniai parašai galioja (2022-12-22 22:43:01)

XII. Papildomi metaduomenys
Nuorašą suformavo 2022-12-22 22:43:01 RC-DSS

1148773843

"Sėkmės projektas", MB

NEKILNOJAMOJO DAIKTO KADASTRINIŲ MATAVIMŲ BYLA

Tomas: **1**

Nekilnojamojo turto objektas: **Žemės sklypas su statiniais**

Registro Nr.: **20/19618 (Statiniai)**

Adresas: **Jonavos r. sav. Jonavos m. Girelės g. 9**

Lapų skaičius: **54**

VALSTYBĖS ĮMONĖ REGISTRŲ CENTRAS
KADASTRO TVARKYTOJAS

SUDERINTA

Elektroniniu parašu p

Pareigos:

Tomo Nr. **1**
Registro **20/19618**

BYLOS TOMO VIDAUS APYRAŠAS

Eil. Nr.	Dokumento pavadinimas	Dokumento		Lapų skaič.	Bylos lapų numeriai	Pastabos
		Nr.	Data			
1	Statinio planas "STATINIŲ IŠDĖSTYMO PLANAS"	1	2022-11-07	1	1	
2	KOORDINAČIŲ ŽINIARAŠTIS KZ	2	2022-11-07	10	2-11	
3	KITŲ INŽINERINIŲ STATINIŲ IR JŲ DALIŲ KADASTRO DUOMENYS 1P FORMA	3	2022-11-07	13	12-24	
4	KITŲ INŽINERINIŲ STATINIŲ IR JŲ DALIŲ VERČIŲ NUSTATYMAS 2P FORMA	4	2022-11-07	10	25-34	

Vidaus apyrašo lapų 34

Direktorius

Išdėstymo schema

IŠDĖSTYMO PLANAS

M1:1000

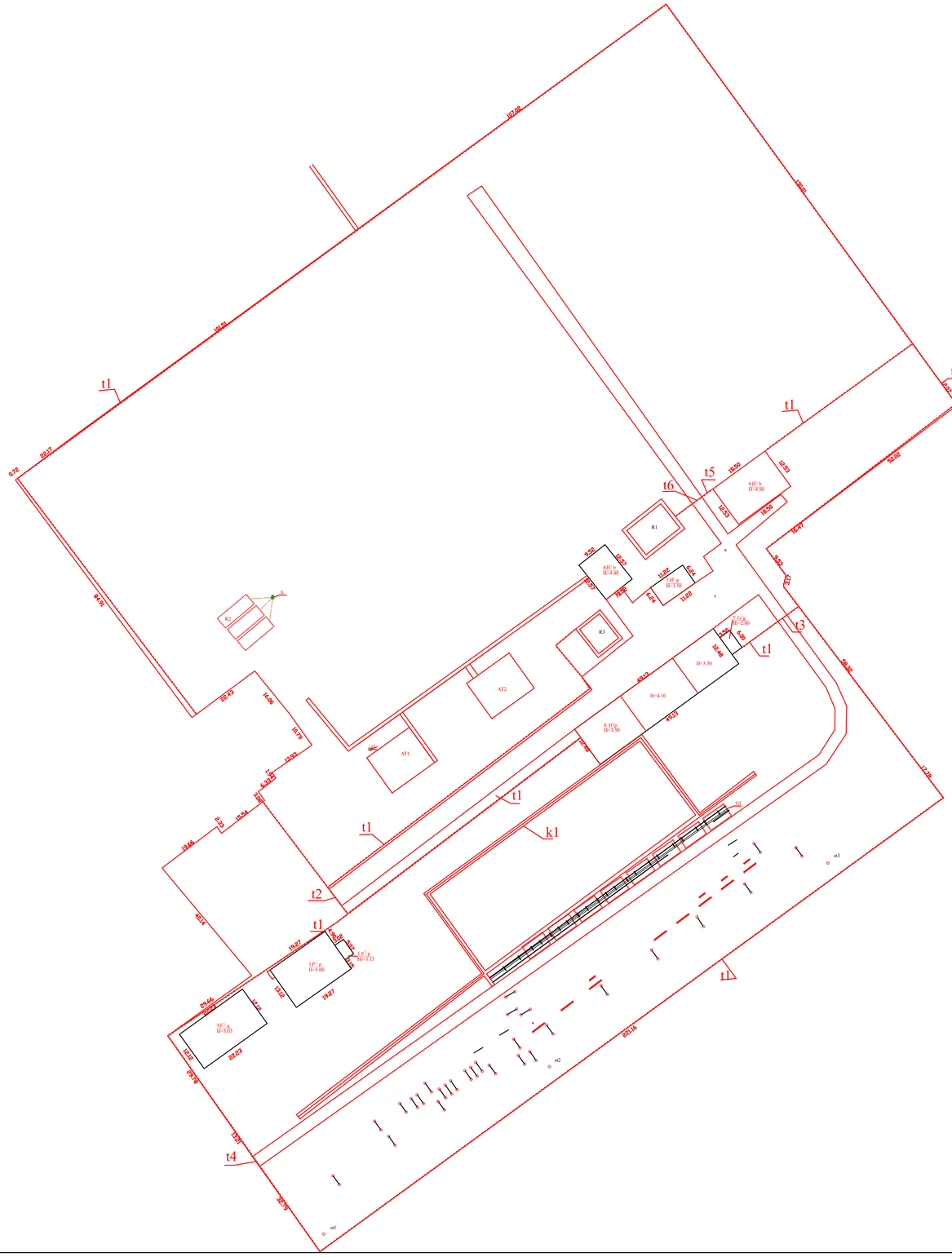

Kadastro duomenims nustatyti naudota medžiaga	
Medžiagos pavadinimas	Medžiagos parengimo data
Statinių išdėstymo planas VĮ Registrų centras Kauno filialas	2008 01 07
matininkė	

Objekto pavadinimas	-
Objekto buvimo vieta/adresas	Jonavos r. sav. Jonavos m. Girelės g. 9
Kadastro duomenų nustatymo data	2022-11-07
Žemės sklypo kadastro Nr.	4610/0017:73

"Sėkmės projektas", MB, kodas: 304917768 kontaktinis adresas (-ai): Kaunas, Savanorių pr. 235-4, el. pašto adresas (-ai): sekmes.projektas@gmail.com, tel.: + 370 689 456 23

Matininko kvalifikacijos pažymėjimo Nr.	Pareigos	Vardas ir pavardė	Data
2M-M-1901	Direktorius		2022-11-07

1148932720

KOORDINAČIŲ ŽINIARAŠTIS

Pavadinimas Alyvos surinkėjai
Objekto buvimo vieta Jonavos r. sav. Jonavos m. Girelės g. 9
Unikalus numeris 4400-6002-5350
Koordinačių sistema: LKS-94

Taško Nr.	X	Y
1	6105661,00	518521,29
2	6105650,90	518528,54
3	6105642,16	518516,36
4	6105652,25	518509,11
5	6105682,33	518549,89
6	6105672,23	518557,14
7	6105663,48	518544,96
8	6105673,58	518537,71

Direktorius

1148916281

ELEKTRONINIO DOKUMENTO METADUOMENYS

I. Dokumento pavadinimas (antraštė) Koordinačių žiniaraštis

II.Dokumento sudarytojas (-ai)

Kaunas, Savanorių pr. 235B-30

III. Dokumento registracijos data ir numeris 2022-12-23 10:09:15, Nr. 1148916281

IV. Pasirašymas

Parašo paskirtis: pasirašymas
Parašą sukūrusio asmen

Parašo sukūrimo data ir laikas: 2022-12-23 10:09:15
Parašo formatas: XAdES-BASELINE-T
Laiko žymoje nurodytas laikas: 2022-12-23 10:09:15
Informacija apie sertifikavimo paslaugų teikėją: RCSC IssuingCA
Sertifikato galiojimo laikas 2021-07-13 09:58:14 – 2023-07-13 09:58:14

Parašo paskirtis: suderinimas
Parašą sukūrusio asmens vardas, pavardė ir pareigos Vyresnioji kadastro specialistė, Valstybės įmonė Registrų centras
Sertifikatas išduotas:
Parašo sukūrimo data ir laikas: 2022-12-28 13:32:21
Parašo formatas: XAdES-BASELINE-T
Laiko žymoje nurodytas laikas: 2022-12-28 13:32:25
Informacija apie sertifikavimo paslaugų teikėją: RCSC IssuingCA
Sertifikato galiojimo laikas 2021-11-29 13:58:18 – 2023-11-29 13:58:18

V. Pagrindinio dokumento priedų skaičius – 0

VI. Pagrindinio dokumento pridedamų dokumentų skaičius – 0

VII. Pridedami dokumentai: nėra priedų

VIII. Dokumento specifikacijos identifikavimo žymuo ADOC-V1.0

IX. Programinės įrangos, kuria naudojantis sudarytas elektroninis dokumentas, pavadinimas
RC-DSS

X. Elektroninio dokumento grupė BeDOC

XI. Informacija apie elektroninio (-ių) parašo (-ų) tikrinimą (tikrinimo data)
Visi dokumente esantys elektroniniai parašai galioja (2023-01-04 07:35:21)

XII. Papildomi metaduomenys
Nuorašą suformavo 2023-01-04 07:35:21 RC-DSS

1148916281

KOORDINAČIŲ ŽINIARAŠTIS

Pavadinimas Kabeliniai kanalai
Objekto buvimo vieta Jonavos r. sav. Jonavos m. Girelės g. 9
Unikalus numeris 4400-6002-5461
Koordinačių sistema: LKS-94

Taško Nr.	X	Y
1	6105549,30	518489,44
2	6105590,31	518542,70
3	6105613,15	518526,21
4	6105658,01	518587,69
5	6105635,78	518604,42
6	6105647,68	518620,52

Direktorius

1148914080

ELEKTRONINIO DOKUMENTO METADUOMENYS

I. Dokumento pavadinimas (antraštė) Koordinačių žiniaraštis

II.Dokumento sudarytojas (-ai)

Kaunas, Savanorių pr. 235B-30

III. Dokumento registracijos data ir numeris 2022-12-23 09:45:47, Nr. 1148914080

IV. Pasirašymas

Parašo paskirtis: pasirašymas
Parašą sukūrusio asmens vardas, pavardė ir pareigos Direktorius, "Sėkmės projektas", MB
Sertifikatas išduotas:
Parašo sukūrimo data ir laikas: 2022-12-23 09:45:47
Parašo formatas: XAdES-BASELINE-T
Laiko žymoje nurodytas laikas: 2022-12-23 09:45:54
Informacija apie sertifikavimo paslaugų teikėją: RCSC IssuingCA
Sertifikato galiojimo laikas 2021-07-13 09:58:14 – 2023-07-13 09:58:14

Parašo paskirtis: suderinimas
Parašą sukūrusio asmens vardas, pavardė ir pareigos Vyresnioji kadastro specialistė, Valstybės įmonė Registrų centras
Sertifikatas išduotas:
Parašo sukūrimo data ir laikas: 2022-12-27 15:58:20
Parašo formatas: XAdES-BASELINE-T
Laiko žymoje nurodytas laikas: 2022-12-27 15:58:23
Informacija apie sertifikavimo paslaugų teikėją: RCSC IssuingCA
Sertifikato galiojimo laikas 2021-11-29 13:58:18 – 2023-11-29 13:58:18

V. Pagrindinio dokumento priedų skaičius – 0

VI. Pagrindinio dokumento pridedamų dokumentų skaičius – 0

VII. Pridedami dokumentai: nėra priedų

VIII. Dokumento specifikacijos identifikavimo žymuo ADOC-V1.0

IX. Programinės įrangos, kuria naudojantis sudarytas elektroninis dokumentas, pavadinimas
RC-DSS

X. Elektroninio dokumento grupė BeDOC

XI. Informacija apie elektroninio (-ių) parašo (-ų) tikrinimą (tikrinimo data)
Visi dokumente esantys elektroniniai parašai galioja (2023-01-04 07:34:19)

XII. Papildomi metaduomenys
Nuorašą suformavo 2023-01-04 07:34:19 RC-DSS

1148914080

KOORDINAČIŲ ŽINIARAŠTIS

Pavadinimas Priešgaisrinis vandens rezervuaras
Objekto buvimo vieta Jonavos r. sav. Jonavos m. Girelės g. 9
Unikalus numeris 4400-6002-5450
Koordinačių sistema: LKS-94

Taško Nr.	X	Y
1	6105717,62	518582,27
2	6105726,54	518593,57
3	6105718,02	518600,29
4	6105709,10	518589,00

Direktorius

ELEKTRONINIO DOKUMENTO METADUOMENYS

I. Dokumento pavadinimas (antraštė) Koordinačių žiniaraštis

II.Dokumento sudarytojas (-ai)

Kaunas, Savanorių pr. 235B-30

III. Dokumento registracijos data ir numeris 2022-12-23 07:54:37, Nr. 1148908854

IV. Pasirašymas

Parašo paskirtis: pasirašymas
Parašą sukūrusio asmens vardas, pavardė ir pareigos Direktorius, "Sėkmės projektas", MB
Sertifikatas išduotas:
Parašo sukūrimo data ir laikas: 2022-12-23 07:54:37
Parašo formatas: XAdES-BASELINE-T
Laiko žymoje nurodytas laikas: 2022-12-23 07:54:37
Informacija apie sertifikavimo paslaugų teikėją: RCSC IssuingCA
Sertifikato galiojimo laikas 2021-07-13 09:58:14 – 2023-07-13 09:58:14

Parašo paskirtis: suderinimas
Parašą sukūrusio asmens vardas, pavardė ir pareigos yresnioji kadastro specialistė, Valstybės įmonė Registrų centras
Sertifikatas išduotas: Eglė Bikulčienė
Parašo sukūrimo data ir laikas: 2022-12-27 13:49:24
Parašo formatas: XAdES-BASELINE-T
Laiko žymoje nurodytas laikas: 2022-12-27 13:49:26
Informacija apie sertifikavimo paslaugų teikėją: RCSC IssuingCA
Sertifikato galiojimo laikas 2021-11-29 13:58:18 – 2023-11-29 13:58:18

V. Pagrindinio dokumento priedų skaičius – 0

VI. Pagrindinio dokumento pridedamų dokumentų skaičius – 0

VII. Pridedami dokumentai: nėra priedų

VIII. Dokumento specifikacijos identifikavimo žymuo ADOC-V1.0

IX. Programinės įrangos, kuria naudojantis sudarytas elektroninis dokumentas, pavadinimas
RC-DSS

X. Elektroninio dokumento grupė BeDOC

XI. Informacija apie elektroninio (-ių) parašo (-ų) tikrinimą (tikrinimo data)
Visi dokumente esantys elektroniniai parašai galioja (2023-01-04 07:29:12)

XII. Papildomi metaduomenys
Nuorašą suformavo 2023-01-04 07:29:12 RC-DSS

1148908854

KOORDINAČIŲ ŽINIARAŠTIS

Pavadinimas Požeminis vandens rezervuaras
Objekto buvimo vieta Jonavos r. sav. Jonavos m. Girelės g. 9
Unikalus numeris 4400-6002-5361
Koordinačių sistema: LKS-94

Taško Nr.	X	Y
1	6105692,24	518466,25
2	6105699,13	518474,52
3	6105696,37	518476,83
4	6105689,48	518468,56
5	6105695,93	518477,41
6	6105693,16	518479,72
7	6105686,27	518471,45
8	6105689,03	518469,14
9	6105689,94	518482,52
10	6105683,02	518474,29
11	6105685,78	518471,97
12	6105692,69	518480,20

Direktorius

1148970309

ELEKTRONINIO DOKUMENTO METADUOMENYS

I. Dokumento pavadinimas (antraštė) Koordinačių žiniaraštis

II.Dokumento sudarytojas (-ai)

Kaunas, Savanorių pr. 235B-30

III. Dokumento registracijos data ir numeris 2022-12-27 15:51:10, Nr. 1148970309

IV. Pasirašymas

Parašo paskirtis: pasirašymas
Parašą sukūrusio asmens vardas, pavardė ir pareigos Direktorius, "Sėkmės projektas", MB
Sertifikatas išduotas:
Parašo sukūrimo data ir laikas: 2022-12-27 15:51:10
Parašo formatas: XAdES-BASELINE-T
Laiko žymoje nurodytas laikas: 2022-12-27 15:51:10
Informacija apie sertifikavimo paslaugų teikėją: RCSC IssuingCA
Sertifikato galiojimo laikas 2021-07-13 09:58:14 – 2023-07-13 09:58:14

Parašo paskirtis: suderinimas
Parašą sukūrusio asmens vardas, pavardė ir pareigos Vyresnioji kadastro specialistė, Valstybės įmonė Registrų centras
Sertifikatas išduotas:
Parašo sukūrimo data ir laikas: 2022-12-28 13:11:18
Parašo formatas: XAdES-BASELINE-T
Laiko žymoje nurodytas laikas: 2022-12-28 13:11:31
Informacija apie sertifikavimo paslaugų teikėją: RCSC IssuingCA
Sertifikato galiojimo laikas 2021-11-29 13:58:18 – 2023-11-29 13:58:18

V. Pagrindinio dokumento priedų skaičius – 0

VI. Pagrindinio dokumento pridedamų dokumentų skaičius – 0

VII. Pridedami dokumentai: nėra priedų

VIII. Dokumento specifikacijos identifikavimo žymuo ADOC-V1.0

IX. Programinės įrangos, kuria naudojantis sudarytas elektroninis dokumentas, pavadinimas
RC-DSS

X. Elektroninio dokumento grupė BeDOC

XI. Informacija apie elektroninio (-ių) parašo (-ų) tikrinimą (tikrinimo data)
Visi dokumente esantys elektroniniai parašai galioja (2023-01-04 07:26:35)

XII. Papildomi metaduomenys
Nuorašą suformavo 2023-01-04 07:26:35 RC-DSS

1148970309

KOORDINAČIŲ ŽINIARAŠTIS

Pavadinimas Priešgaisrinis vandens rezervuaras
Objekto buvimo vieta Jonavos r. sav. Jonavos m. Girelės g. 9
Unikalus numeris 4400-6002-5440
Koordinačių sistema: LKS-94

Taško Nr.	X	Y
1	6105689,21	518569,00
2	6105694,70	518575,96
3	6105686,49	518582,44
4	6105681,00	518575,48

Direktorius

ELEKTRONINIO DOKUMENTO METADUOMENYS

I. Dokumento pavadinimas (antraštė) Koordinačių žiniaraštis

II.Dokumento sudarytojas (-ai)

Kaunas, Savanorių pr. 235B-30

III. Dokumento registracijos data ir numeris 2022-12-23 07:53:37, Nr. 1148908306

IV. Pasirašymas

Parašo paskirtis: pasirašymas
Parašą sukūrusio asmens vardas, pavardė ir pareigos Direktorius, "Sėkmės projektas", MB
Sertifikatas išduotas:
Parašo sukūrimo data ir laikas: 2022-12-23 07:53:37
Parašo formatas: XAdES-BASELINE-T
Laiko žymoje nurodytas laikas: 2022-12-23 07:53:43
Informacija apie sertifikavimo paslaugų teikėją: RCSC IssuingCA
Sertifikato galiojimo laikas 2021-07-13 09:58:14 – 2023-07-13 09:58:14

Parašo paskirtis: suderinimas
Parašą sukūrusio asmens vardas, pavardė ir pareigos Vyresnioji kadastro specialistė, Valstybės įmonė Registrų centras
Sertifikatas išduotas:
Parašo sukūrimo data ir laikas: 2022-12-27 16:07:47
Parašo formatas: XAdES-BASELINE-T
Laiko žymoje nurodytas laikas: 2022-12-27 16:07:50
Informacija apie sertifikavimo paslaugų teikėją: RCSC IssuingCA
Sertifikato galiojimo laikas 2021-11-29 13:58:18 – 2023-11-29 13:58:18

V. Pagrindinio dokumento priedų skaičius – 0

VI. Pagrindinio dokumento pridedamų dokumentų skaičius – 0

VII. Pridedami dokumentai: nėra priedų

VIII. Dokumento specifikacijos identifikavimo žymuo ADOC-V1.0

IX. Programinės įrangos, kuria naudojantis sudarytas elektroninis dokumentas, pavadinimas
RC-DSS

X. Elektroninio dokumento grupė BeDOC

XI. Informacija apie elektroninio (-ių) parašo (-ų) tikrinimą (tikrinimo data)
Visi dokumente esantys elektroniniai parašai galioja (2023-01-04 07:32:15)

XII. Papildomi metaduomenys
Nuorašą suformavo 2023-01-04 07:32:15 RC-DSS

1148908306

KOORDINAČIŲ ŽINIARAŠTIS

Pavadinimas Kanalizacijos šulinys
Objekto buvimo vieta Jonavos r. sav. Jonavos m. Girelės g. 9
Unikalus numeris 4400-6002-5372
Koordinačių sistema: LKS-94

Taško Nr.	X	Y
1	6105654,69	518510,08

Direktorius

ELEKTRONINIO DOKUMENTO METADUOMENYS

I. Dokumento pavadinimas (antraštė) Koordinačių žiniaraštis

II.Dokumento sudarytojas (-ai)

Kaunas, Savanorių pr. 235B-30

III. Dokumento registracijos data ir numeris 2022-12-23 08:03:10, Nr. 1148909179

IV. Pasirašymas

Parašo paskirtis: pasirašymas
Parašą sukūrusio asmens vardas, pavardė ir pareigos Direktorius, "Sėkmės projektas", MB
Sertifikatas išduotas:
Parašo sukūrimo data ir laikas: 2022-12-23 08:03:10
Parašo formatas: XAdES-BASELINE-T
Laiko žymoje nurodytas laikas: 2022-12-23 08:03:11
Informacija apie sertifikavimo paslaugų teikėją: RCSC IssuingCA
Sertifikato galiojimo laikas 2021-07-13 09:58:14 – 2023-07-13 09:58:14

V. Pagrindinio dokumento priedų skaičius – 0

VI. Pagrindinio dokumento pridedamų dokumentų skaičius – 0

VII. Pridedami dokumentai: nėra priedų

VIII. Dokumento specifikacijos identifikavimo žymuo ADOC-V1.0

IX. Programinės įrangos, kuria naudojantis sudarytas elektroninis dokumentas, pavadinimas
RC-DSS

X. Elektroninio dokumento grupė BeDOC

XI. Informacija apie elektroninio (-ių) parašo (-ų) tikrinimą (tikrinimo data)
Visi dokumente esantys elektroniniai parašai galioja (2022-12-23 15:46:07)

XII. Papildomi metaduomenys
Nuorašą suformavo 2022-12-23 15:46:07 RC-DSS

1148909179

KOORDINAČIŲ ŽINIARAŠTIS

Pavadinimas Betoniniai stulpai
Objekto buvimo vieta Jonavos r. sav. Jonavos m. Girelės g. 9
Unikalus numeris 4400-6002-4500

Koordinačių sistema: LKS-94

Taško Nr.	X	Y	Taško Nr.	X	Y	Taško Nr.	X	Y
1	6105529,89	518501,20	36	6105574,86	518558,29	71	6105626,53	518632,12
2	6105532,35	518499,45	37	6105576,12	518559,97	72	6105624,10	518633,89
3	6105541,22	518517,16	38	6105575,55	518560,69	73	6105613,67	518619,21
4	6105543,68	518515,41	39	6105573,09	518562,44	74	6105616,13	518617,46
5	6105545,56	518513,11	40	6105579,87	518564,93	75	6105606,49	518603,88
6	6105548,02	518511,37	41	6105581,06	518566,50	76	6105603,97	518605,54
7	6105550,67	518520,36	42	6105582,32	518568,17	77	6105597,12	518590,77
8	6105553,12	518518,62	43	6105586,01	518573,04	78	6105594,66	518592,51
9	6105552,05	518523,59	44	6105587,19	518574,61	79	6105627,63	518620,20
10	6105554,50	518521,85	45	6105588,46	518576,28	80	6105625,18	518621,94
11	6105555,59	518523,56	46	6105584,43	518578,02	81	6105623,84	518614,24
12	6105553,13	518525,31	47	6105586,89	518576,28	82	6105624,88	518615,61
13	6105553,72	518529,55	48	6105588,50	518573,05	83	6105628,73	518615,17
14	6105551,29	518531,33	49	6105589,60	518574,50	84	6105627,18	518612,75
15	6105557,21	518529,94	50	6105600,07	518591,64	85	6105578,56	518553,32
16	6105554,75	518531,69	51	6105601,25	518593,20	86	6105580,11	518555,90
17	6105558,36	518531,64	52	6105602,51	518594,88	87	6105580,19	518552,02
18	6105555,91	518533,38	53	6105604,93	518598,08	88	6105578,64	518549,43
19	6105559,55	518533,20	54	6105606,12	518599,64	89	6105583,65	518548,92
20	6105557,10	518534,94	55	6105607,38	518601,32	90	6105585,20	518551,50
21	6105562,51	518537,25	56	6105609,79	518604,50	91	6105574,26	518549,76
22	6105560,05	518538,99	57	6105610,97	518606,06	92	6105572,71	518547,18
23	6105563,44	518538,94	58	6105612,23	518607,73	93	6105569,18	518542,41
24	6105560,99	518540,68	59	6105612,28	518604,50	94	6105567,63	518539,83
25	6105564,87	518540,40	60	6105613,38	518605,96			
26	6105562,42	518542,14	61	6105614,63	518610,90			
27	6105564,12	518544,20	62	6105615,81	518612,46			
28	6105561,72	518546,02	63	6105617,07	518614,14			
29	6105566,87	518552,58	64	6105617,12	518610,91			
30	6105564,42	518554,33	65	6105618,22	518612,36			
31	6105567,97	518555,88	66	6105619,49	518617,33			
32	6105565,51	518557,62	67	6105620,68	518618,90			
33	6105571,57	518551,27	68	6105621,94	518620,57			
34	6105569,11	518553,01	69	6105621,99	518617,34			
35	6105573,67	518556,73	70	6105623,08	518618,79			

Direktorius

ELEKTRONINIO DOKUMENTO METADUOMENYS

I. Dokumento pavadinimas (antraštė) Koordinačių žiniaraštis

II.Dokumento sudarytojas (-ai)

Kaunas, Savanorių pr. 235B-30

III. Dokumento registracijos data ir numeris 2022-12-23 08:42:17, Nr. 1148910575

IV. Pasirašymas

Parašo paskirtis: pasirašymas
Parašą sukūrusio asmens vardas, pavardė ir pareigos Direktorius, "Sėkmės projektas", MB
Sertifikatas išduotas:
Parašo sukūrimo data ir laikas: 2022-12-23 08:42:17
Parašo formatas: XAdES-BASELINE-T
Laiko žymoje nurodytas laikas: 2022-12-23 08:42:20
Informacija apie sertifikavimo paslaugų teikėją: RCSC IssuingCA
Sertifikato galiojimo laikas 2021-07-13 09:58:14 – 2023-07-13 09:58:14

Parašo paskirtis: suderinimas
Parašą sukūrusio asmens vardas, pavardė ir pareigos Vyresnioji kadastro specialistė, Valstybės įmonė Registrų centras
Sertifikatas išduotas:
Parašo sukūrimo data ir laikas: 2022-12-28 15:03:29
Parašo formatas: XAdES-BASELINE-T
Laiko žymoje nurodytas laikas: 2022-12-28 15:03:32
Informacija apie sertifikavimo paslaugų teikėją: RCSC IssuingCA
Sertifikato galiojimo laikas 2021-11-29 13:58:18 – 2023-11-29 13:58:18

V. Pagrindinio dokumento priedų skaičius – 0

VI. Pagrindinio dokumento pridedamų dokumentų skaičius – 0

VII. Pridedami dokumentai: nėra priedų

VIII. Dokumento specifikacijos identifikavimo žymuo ADOC-V1.0

IX. Programinės įrangos, kuria naudojantis sudarytas elektroninis dokumentas, pavadinimas
RC-DSS

X. Elektroninio dokumento grupė BeDOC

XI. Informacija apie elektroninio (-ių) parašo (-ų) tikrinimą (tikrinimo data)
Visi dokumente esantys elektroniniai parašai galioja (2023-01-04 07:30:27)

XII. Papildomi metaduomenys
Nuorašą suformavo 2023-01-04 07:30:27 RC-DSS

1148910575

KOORDINAČIŲ ŽINIARAŠTIS

Pavadinimas Geležinkelio bėgiai
Objekto buvimo vieta Jonavos r. sav. Jonavos m. Girelės g. 9
Unikalus numeris 4400-6002-5336
Koordinačių sistema: LKS-94

Taško Nr.	X	Y
1	6105637,73	518612,53
2	6105589,13	518544,52

Direktorius

ELEKTRONINIO DOKUMENTO METADUOMENYS

I. Dokumento pavadinimas (antraštė) Koordinačių žiniaraštis

II.Dokumento sudarytojas (-ai)

III. Dokumento registracijos data ir numeris 2022-12-27 13:18:45, Nr. 1148960816

IV. Pasirašymas

Parašo paskirtis: pasirašymas
Parašą sukūrusio asmens vardas, pavardė ir pareigos Direktorius, "Sėkmės projektas", MB
Sertifikatas išduotas:
Parašo sukūrimo data ir laikas: 2022-12-27 13:18:45
Parašo formatas: XAdES-BASELINE-T
Laiko žymoje nurodytas laikas: 2022-12-27 13:18:45
Informacija apie sertifikavimo paslaugų teikėją: RCSC IssuingCA
Sertifikato galiojimo laikas 2021-07-13 09:58:14 – 2023-07-13 09:58:14

Parašo paskirtis: suderinimas
Parašą sukūrusio asmens vardas, pavardė ir pareigos Vyresnioji kadastro specialistė, Valstybės įmonė Registrų centras
Sertifikatas išduotas:
Parašo sukūrimo data ir laikas: 2022-12-27 15:50:42
Parašo formatas: XAdES-BASELINE-T
Laiko žymoje nurodytas laikas: 2022-12-27 15:50:56
Informacija apie sertifikavimo paslaugų teikėją: RCSC IssuingCA
Sertifikato galiojimo laikas 2021-11-29 13:58:18 – 2023-11-29 13:58:18

V. Pagrindinio dokumento priedų skaičius – 0

VI. Pagrindinio dokumento pridedamų dokumentų skaičius – 0

VII. Pridedami dokumentai: nėra priedų

VIII. Dokumento specifikacijos identifikavimo žymuo ADOC-V1.0

IX. Programinės įrangos, kuria naudojantis sudarytas elektroninis dokumentas, pavadinimas
RC-DSS

X. Elektroninio dokumento grupė BeDOC

XI. Informacija apie elektroninio (-ių) parašo (-ų) tikrinimą (tikrinimo data)
Visi dokumente esantys elektroniniai parašai galioja (2023-01-04 07:28:22)

XII. Papildomi metaduomenys
Nuorašą suformavo 2023-01-04 07:28:22 RC-DSS

1148960816

KOORDINAČIŲ ŽINIARAŠTIS

Pavadinimas Kiemo aikštelė
Objekto buvimo vieta Jonavos r. sav. Jonavos m. Girelės g. 9
Unikalus numeris 4400-6002-5329
Koordinačių sistema: LKS-94

Taško Nr.	X	Y
1	6105614,59	518498,24
2	6105671,79	518573,70
3	6105675,52	518570,76
4	6105687,21	518585,42
5	6105697,63	518577,73
6	6105701,11	518582,13
7	6105696,74	518585,26
8	6105701,08	518590,47
9	6105695,95	518594,07
10	6105702,40	518603,25
11	6105705,84	518608,36
12	6105709,96	518605,65
13	6105713,76	518610,73
14	6105813,49	518537,88
15	6105816,26	518542,02
16	6105716,46	518612,66
17	6105727,80	518627,83
18	6105725,67	518629,63
19	6105713,29	518614,97
20	6105673,69	518643,75
21	6105667,08	518646,68
22	6105659,12	518646,54
23	6105650,43	518640,83
24	6105535,05	518478,31
25	6105537,88	518476,31
26	6105635,51	518613,84
27	6105635,47	518613,79
28	6105653,07	518638,67
29	6105660,29	518643,30
30	6105666,37	518643,34
31	6105672,42	518640,79
32	6105699,06	518621,42
33	6105696,04	518617,28
34	6105689,33	518608,43
35	6105660,46	518568,68
36	6105609,81	518501,87

Direktorius

1148933365

ELEKTRONINIO DOKUMENTO METADUOMENYS

I. Dokumento pavadinimas (antraštė) Koordinačių žiniaraštis

II.Dokumento sudarytojas (-ai)

Kaunas, Savanorių pr. 235B-30

III. Dokumento registracijos data ir numeris 2022-12-23 15:31:45, Nr. 1148933365

IV. Pasirašymas

Parašo paskirtis: pasirašymas
Parašą sukūrusio asmens vardas, pavardė ir pareigos Direktorius, "Sėkmės projektas", MB
Sertifikatas išduotas:
Parašo sukūrimo data ir laikas: 2022-12-23 15:31:45
Parašo formatas: XAdES-BASELINE-T
Laiko žymoje nurodytas laikas: 2022-12-23 15:31:45
Informacija apie sertifikavimo paslaugų teikėją: RCSC IssuingCA
Sertifikato galiojimo laikas 2021-07-13 09:58:14 – 2023-07-13 09:58:14

Parašo paskirtis: suderinimas
Parašą sukūrusio asmens vardas, pavardė ir pareigos Vyresnioji kadastro specialistė, Valstybės įmonė Registrų centras
Sertifikatas išduotas:
Parašo sukūrimo data ir laikas: 2022-12-27 13:56:28
Parašo formatas: XAdES-BASELINE-T
Laiko žymoje nurodytas laikas: 2022-12-27 13:56:31
Informacija apie sertifikavimo paslaugų teikėją: RCSC IssuingCA
Sertifikato galiojimo laikas 2021-11-29 13:58:18 – 2023-11-29 13:58:18

V. Pagrindinio dokumento priedų skaičius – 0

VI. Pagrindinio dokumento pridedamų dokumentų skaičius – 0

VII. Pridedami dokumentai: nėra priedų

VIII. Dokumento specifikacijos identifikavimo žymuo ADOC-V1.0

IX. Programinės įrangos, kuria naudojantis sudarytas elektroninis dokumentas, pavadinimas
RC-DSS

X. Elektroninio dokumento grupė BeDOC

XI. Informacija apie elektroninio (-ių) parašo (-ų) tikrinimą (tikrinimo data)
Visi dokumente esantys elektroniniai parašai galioja (2023-01-03 16:08:02)

XII. Papildomi metaduomenys
Nuorašą suformavo 2023-01-03 16:08:02 RC-DSS

1148933365

KOORDINAČIŲ ŽINIARAŠTIS

Pavadinimas Tvora
Objekto buvimo vieta Jonavos r. sav. Jonavos m. Girelės g. 9
Unikalus numeris 4400-6002-5340
Koordinačių sistema: LKS-94

Taško Nr.	X	Y
1	6105664,73	518460,23
2	6105732,40	518408,93
3	6105868,41	518594,94
4	6105753,80	518678,12
5	6105712,24	518623,67
6	6105704,57	518629,32
7	6105701,49	518628,55
8	6105695,71	518632,92
9	6105640,79	518674,45
10	6105510,60	518495,67
11	6105535,11	518478,40
12	6105537,94	518476,40
13	6105572,55	518452,01
14	6105605,00	518500,37
15	6105607,47	518503,61
16	6105609,81	518501,87
17	6105614,59	518498,24
18	6105639,64	518479,25
19	6105639,96	518479,01
20	6105658,05	518570,43
21	6105615,07	518497,87
22	6105672,09	518573,09
23	6105675,53	518570,74
24	6105684,46	518563,30
25	6105689,21	518569,00
26	6105740,25	518623,26
27	6105771,01	518665,64
28	6105683,91	518616,69
29	6105691,40	518626,99
30	6105693,25	518629,54

Direktorius

1148995404

ELEKTRONINIO DOKUMENTO METADUOMENYS

I. Dokumento pavadinimas (antraštė) Koordinačių žiniaraštis

II.Dokumento sudarytojas (-ai)

Kaunas, Savanorių pr. 235B-30

III. Dokumento registracijos data ir numeris 2022-12-28 13:44:11, Nr. 1148995404

IV. Pasirašymas

Parašo paskirtis: pasirašymas
Parašą sukūrusio asmens vardas, pavardė ir pareigos Direktorius, "Sėkmės projektas", MB
Sertifikatas išduotas:
Parašo sukūrimo data ir laikas: 2022-12-28 13:44:11
Parašo formatas: XAdES-BASELINE-T
Laiko žymoje nurodytas laikas: 2022-12-28 13:44:12
Informacija apie sertifikavimo paslaugų teikėją: RCSC IssuingCA
Sertifikato galiojimo laikas 2021-07-13 09:58:14 – 2023-07-13 09:58:14

Parašo paskirtis: suderinimas
Parašą sukūrusio asmens vardas, pavardė ir pareigos Vyresnioji kadastro specialistė, Valstybės įmonė Registrų centras
Sertifikatas išduotas:
Parašo sukūrimo data ir laikas: 2022-12-28 15:13:44
Parašo formatas: XAdES-BASELINE-T
Laiko žymoje nurodytas laikas: 2022-12-28 15:13:47
Informacija apie sertifikavimo paslaugų teikėją: RCSC IssuingCA
Sertifikato galiojimo laikas 2021-11-29 13:58:18 – 2023-11-29 13:58:18

V. Pagrindinio dokumento priedų skaičius – 0

VI. Pagrindinio dokumento pridedamų dokumentų skaičius – 0

VII. Pridedami dokumentai: nėra priedų

VIII. Dokumento specifikacijos identifikavimo žymuo ADOC-V1.0

IX. Programinės įrangos, kuria naudojantis sudarytas elektroninis dokumentas, pavadinimas
RC-DSS

X. Elektroninio dokumento grupė BeDOC

XI. Informacija apie elektroninio (-ių) parašo (-ų) tikrinimą (tikrinimo data)
Visi dokumente esantys elektroniniai parašai galioja (2023-01-03 16:06:36)

XII. Papildomi metaduomenys
Nuorašą suformavo 2023-01-03 16:06:36 RC-DSS

1148995404

KOORDINAČIŲ ŽINIARAŠTIS

Pavadinimas Kiemo statiniai
Objekto buvimo vieta Jonavos r. sav. Jonavos m. Girelės g. 9
Unikalus numeris 4400-1470-1990
Koordinačių sistema: LKS-94

Taško Nr.	X	Y
1	6105721,52	518597,53
2	6105725,12	518602,43
3	6105727,11	518605,13
4	6105729,41	518608,27

Direktorius

ELEKTRONINIO DOKUMENTO METADUOMENYS

I. Dokumento pavadinimas (antraštė) Koordinačių žiniaraštis

II.Dokumento sudarytojas (-ai)

Kaunas, Savanorių pr. 235B-30

III. Dokumento registracijos data ir numeris 2022-12-23 16:35:42, Nr. 1148935381

IV. Pasirašymas

Parašo paskirtis: pasirašymas
Parašą sukūrusio asmens vardas, pavardė ir pareigos Direktorius, "Sėkmės projektas", MB
Sertifikatas išduotas:
Parašo sukūrimo data ir laikas: 2022-12-23 16:35:42
Parašo formatas: XAdES-BASELINE-T
Laiko žymoje nurodytas laikas: 2022-12-23 16:35:43
Informacija apie sertifikavimo paslaugų teikėją: RCSC IssuingCA
Sertifikato galiojimo laikas 2021-07-13 09:58:14 – 2023-07-13 09:58:14

V. Pagrindinio dokumento priedų skaičius – 0

VI. Pagrindinio dokumento pridedamų dokumentų skaičius – 0

VII. Pridedami dokumentai: nėra priedų

VIII. Dokumento specifikacijos identifikavimo žymuo ADOC-V1.0

IX. Programinės įrangos, kuria naudojantis sudarytas elektroninis dokumentas, pavadinimas
RC-DSS

X. Elektroninio dokumento grupė BeDOC

XI. Informacija apie elektroninio (-ių) parašo (-ų) tikrinimą (tikrinimo data)
Visi dokumente esantys elektroniniai parašai galioja (2022-12-23 16:36:07)

XII. Papildomi metaduomenys
Nuorašą suformavo 2022-12-23 16:36:07 RC-DSS

1148935381

"Sėkmės projektas", MB, kodas: 304917768

Matininkas(-ė) kontaktinis adresas (-ai): Kaunas, Savanorių pr. 235-4, el. pašto adresas (-ai): sekmes.projektas@gmail.com, tel.: + 370 689 456 23

KITŲ INŽINERINIŲ STATINIŲ IR JŲ DALIŲ KADASTRO DUOMENYS

Statinio kadastro duomenys

Adresas Jonavos r. sav. Jonavos m. Girelės g. 9
Paskirtis Kiti inžineriniai statiniai
Pavadinimas Alyvos surinkėjai
Žymėjimas plane at1, at2
Kadastro duomenų nustatymo data 2022-11-07 **Žemės sklypo kadastro Nr.** 4610/0017:73
Statybos būklė **Unikalus numeris** 4400-6002-5350
Pastaba Kilęs iš Unikalus nr. 4696-5000-9092 2022-11-07 4610/0017:73

Statybos pradžios metai:	1970	**Ilgis: m**	
Statybos pabaigos metai:	1970	**Ilgis: km**	
Rekonstravimo pradžios metai:		**Plotis: m**	
Rekonstravimo pabaigos metai:		**Plotas: kv. m**	372,94
Kap. remonto pradžios metai:		**Aukštis: m**	
Kap. remonto pabaigos metai:		**Tūris: kub. m**	150
Papr. remonto pradžios metai:	2002	**Gylis: m**	
Papr. remonto pabaigos metai:	2002	**Skersmuo: mm**	
Statinio kategorija:	II grupės nesudėtingasis	**Skerspjūvis: kv. mm**	
Baigtumo procentas: %	100	**Kiekis: vnt.**	
Medžiaga:		**Koordinatė X:**	
Danga:		**Koordinatė Y:**	

Statinio sudėtinės dalies kadastro duomenys

Žymėjimas	at1		
Pavadinimas	Alyvos rezervuaras		
Statybos pradžios metai:	1970	**Aukštis: m**	
Statybos pabaigos metai:	1670	**Ilgis: m**	
Rekonstravimo pradžios metai:		**Plotis: m**	
Rekonstravimo pabaigos metai:		**Gylis: m**	
Kap. remonto pradžios metai:		**Skersmuo: mm**	
Kap. remonto pabaigos metai:		**Plotas: kv. m**	186,47
Papr. remonto pradžios metai:	2002	**Skerspjūvis: kv. mm**	
Papr. remonto pabaigos metai:	2002	**Tūris: kub. m**	75
Medžiaga:	Metalas	**Kiekis: vnt.**	
Danga:			

Statinio sudėtinės dalies kadastro duomenys

Žymėjimas	at2		
Pavadinimas	Alyvos rezervuaras		
Statybos pradžios metai:	1970	**Aukštis: m**	
Statybos pabaigos metai:	1970	**Ilgis: m**	
Rekonstravimo pradžios metai:		**Plotis: m**	
Rekonstravimo pabaigos metai:		**Gylis: m**	
Kap. remonto pradžios metai:		**Skersmuo: mm**	
Kap. remonto pabaigos metai:		**Plotas: kv. m**	186,47
Papr. remonto pradžios metai:	2002	**Skerspjūvis: kv. mm**	
Papr. remonto pabaigos metai:	2002	**Tūris: kub. m**	75
Medžiaga:	Metalas	**Kiekis: vnt.**	
Danga:			

Direktorius

1148972075

ELEKTRONINIO DOKUMENTO METADUOMENYS

I. Dokumento pavadinimas (antraštė) Kitų inžinerinių statinių ir jų dalių kadastro duomenys

II.Dokumento sudarytojas (-ai)

Kaunas, Savanorių pr. 235B-30

III. Dokumento registracijos data ir numeris 2022-12-27 16:21:45, Nr. 1148972075

IV. Pasirašymas

Parašo paskirtis: pasirašymas
Parašą sukūrusio asmens vardas, pavardė ir pareigos Direktorius, "Sėkmės projektas", MB
Sertifikatas išduotas:
Parašo sukūrimo data ir laikas: 2022-12-27 16:21:45
Parašo formatas: XAdES-BASELINE-T
Laiko žymoje nurodytas laikas: 2022-12-27 16:21:49
Informacija apie sertifikavimo paslaugų teikėją: RCSC IssuingCA
Sertifikato galiojimo laikas 2021-07-13 09:58:14 – 2023-07-13 09:58:14

Parašo paskirtis: suderinimas
Parašą sukūrusio asmens vardas, pavardė ir pareigos Kadastro ekspertė, Valstybės įmonė Registrų centras
Sertifikatas išduotas:
Parašo sukūrimo data ir laikas: 2022-12-28 14:34:58
Parašo formatas: XAdES-BASELINE-T
Laiko žymoje nurodytas laikas: 2022-12-28 14:34:59
Informacija apie sertifikavimo paslaugų teikėją: RCSC IssuingCA
Sertifikato galiojimo laikas 2021-06-15 11:22:05 – 2023-06-15 11:22:05

V. Pagrindinio dokumento priedų skaičius – 0

VI. Pagrindinio dokumento pridedamų dokumentų skaičius – 0

VII. Pridedami dokumentai: nėra priedų

VIII. Dokumento specifikacijos identifikavimo žymuo ADOC-V1.0

IX. Programinės įrangos, kuria naudojantis sudarytas elektroninis dokumentas, pavadinimas
RC-DSS

X. Elektroninio dokumento grupė BeDOC

XI. Informacija apie elektroninio (-ių) parašo (-ų) tikrinimą (tikrinimo data)
Visi dokumente esantys elektroniniai parašai galioja (2023-01-04 07:35:43)

XII. Papildomi metaduomenys
Nuorašą suformavo 2023-01-04 07:35:43 RC-DSS

1148972075

"Sėkmės projektas", MB, kodas: 304917768

Matininkas(-ė) kontaktinis adresas (-ai): Kaunas, Savanorių pr. 235-4, el. pašto adresas (-ai): sekmes.projektas@gmail.com, tel.: + 370 689 456 23

KITŲ INŽINERINIŲ STATINIŲ IR JŲ DALIŲ KADASTRO DUOMENYS

Statinio kadastro duomenys

Adresas Jonavos r. sav. Jonavos m. Girelės g. 9
Paskirtis Kiti inžineriniai statiniai
Pavadinimas Kabeliniai kanalai
Žymėjimas plane k1
Kadastro duomenų nustatymo data 2022-11-07 **Žemės sklypo kadastro Nr.** 4610/0017:73
Statybos būklė **Unikalus numeris** 4400-6002-5461
Pastaba Kilęs iš Unikalus nr. 4696-5000-9092

Statybos pradžios metai:	1970	**Ilgis: m**	219,33
Statybos pabaigos metai:	1970	**Ilgis: km**	
Rekonstravimo pradžios metai:		**Plotis: m**	
Rekonstravimo pabaigos metai:		**Plotas: kv. m**	
Kap. remonto pradžios metai:		**Aukštis: m**	
Kap. remonto pabaigos metai:		**Tūris: kub. m**	
Papr. remonto pradžios metai:	2002	**Gylis: m**	
Papr. remonto pabaigos metai:	2002	**Skersmuo: mm**	
Statinio kategorija:	II grupės nesudėtingasis	**Skerspjūvis: kv. mm**	
Baigtumo procentas: %	100	**Kiekis: vnt.**	
Medžiaga:		**Koordinatė X:**	
Danga:		**Koordinatė Y:**	

Statinio sudėtinės dalies kadastro duomenys

Žymėjimas	k1		
Pavadinimas	Kabelių kanalai		
Statybos pradžios metai:	1970	**Aukštis: m**	
Statybos pabaigos metai:	1970	**Ilgis: m**	219,33
Rekonstravimo pradžios metai:		**Plotis: m**	
Rekonstravimo pabaigos metai:		**Gylis: m**	
Kap. remonto pradžios metai:		**Skersmuo: mm**	
Kap. remonto pabaigos metai:		**Plotas: kv. m**	
Papr. remonto pradžios metai:	2002	**Skerspjūvis: kv. mm**	
Papr. remonto pabaigos metai:	2002	**Tūris: kub. m**	
Medžiaga:	Gelžbetonis	**Kiekis: vnt.**	
Danga:			

Direktorius

* 1 1 4 9 0 0 4 7 7 0 *

ELEKTRONINIO DOKUMENTO METADUOMENYS

I. Dokumento pavadinimas (antraštė) Kitų inžinerinių statinių ir jų dalių kadastro duomenys

II.Dokumento sudarytojas (-ai)

Kaunas, Savanorių pr. 235B-30

III. Dokumento registracijos data ir numeris 2022-12-28 17:11:02, Nr. 1149004770

IV. Pasirašymas

Parašo paskirtis: pasirašymas
Parašą sukūrusio asmens vardas, pavardė ir pareigos Direktorius, "Sėkmės projektas", MB
Sertifikatas išduotas:
Parašo sukūrimo data ir laikas: 2022-12-28 17:11:02
Parašo formatas: XAdES-BASELINE-T
Laiko žymoje nurodytas laikas: 2022-12-28 17:12:22
Informacija apie sertifikavimo paslaugų teikėją: EID-SK 2016
Sertifikato galiojimo laikas 2022-07-28 08:15:08 – 2027-07-27 23:59:59

Parašo paskirtis: suderinimas
Parašą sukūrusio asmens vardas, pavardė ir pareigos Kadastro ekspertė, Valstybės įmonė Registrų centras
Sertifikatas išduotas:
Parašo sukūrimo data ir laikas: 2022-12-28 17:20:43
Parašo formatas: XAdES-BASELINE-T
Laiko žymoje nurodytas laikas: 2022-12-28 17:20:43
Informacija apie sertifikavimo paslaugų teikėją: RCSC IssuingCA
Sertifikato galiojimo laikas 2021-06-15 11:22:05 – 2023-06-15 11:22:05

V. Pagrindinio dokumento priedų skaičius – 0

VI. Pagrindinio dokumento pridedamų dokumentų skaičius – 0

VII. Pridedami dokumentai: nėra priedų

VIII. Dokumento specifikacijos identifikavimo žymuo ADOC-V1.0

IX. Programinės įrangos, kuria naudojantis sudarytas elektroninis dokumentas, pavadinimas
RC-DSS

X. Elektroninio dokumento grupė BeDOC

XI. Informacija apie elektroninio (-ių) parašo (-ų) tikrinimą (tikrinimo data)
Visi dokumente esantys elektroniniai parašai galioja (2023-01-04 07:34:31)

XII. Papildomi metaduomenys
Nuorašą suformavo 2023-01-04 07:34:31 RC-DSS

1149004770

"Sėkmės projektas", MB, kodas: 304917768

Matininkas(-ė) kontaktinis adresas (-ai): Kaunas, Savanorių pr. 235-4, el. pašto adresas (-ai): sekmes.projektas@gmail.com, tel.: + 370 689 456 23

KITŲ INŽINERINIŲ STATINIŲ IR JŲ DALIŲ KADASTRO DUOMENYS

Statinio kadastro duomenys

Adresas Jonavos r. sav. Jonavos m. Girelės g. 9
Paskirtis Kiti inžineriniai statiniai
Pavadinimas Priešgaisrinis vandens rezervuaras
Žymėjimas plane R1
Kadastro duomenų nustatymo data 2022-11-07 **Žemės sklypo kadastro Nr.** 4610/0017:73
Statybos būklė **Unikalus numeris** 4400-6002-5450
Pastaba Kilęs iš Unikalus nr. 4696-5000-9092

Statybos pradžios metai:	1970	**Ilgis: m**	
Statybos pabaigos metai:	1970	**Ilgis: km**	
Rekonstravimo pradžios metai:		**Plotis: m**	
Rekonstravimo pabaigos metai:		**Plotas: kv. m**	156,26
Kap. remonto pradžios metai:		**Aukštis: m**	
Kap. remonto pabaigos metai:		**Tūris: kub. m**	250
Papr. remonto pradžios metai:		**Gylis: m**	
Papr. remonto pabaigos metai:		**Skersmuo: mm**	
Statinio kategorija:	II grupės nesudėtingasis	**Skerspjūvis: kv. mm**	
Baigtumo procentas: %	100	**Kiekis: vnt.**	
Medžiaga:	Betonas	**Koordinatė X:**	
Danga:		**Koordinatė Y:**	

Statinio sudėtinės dalies kadastro duomenys

Žymėjimas	R1		
Pavadinimas	Priešgaisrinis vandens rezervuaras		
Statybos pradžios metai:	1970	**Aukštis: m**	
Statybos pabaigos metai:	1970	**Ilgis: m**	
Rekonstravimo pradžios metai:		**Plotis: m**	
Rekonstravimo pabaigos metai:		**Gylis: m**	1,5
Kap. remonto pradžios metai:		**Skersmuo: mm**	
Kap. remonto pabaigos metai:		**Plotas: kv. m**	156,26
Papr. remonto pradžios metai:		**Skerspjūvis: kv. mm**	
Papr. remonto pabaigos metai:		**Tūris: kub. m**	250
Medžiaga:	Gelžbetonis	**Kiekis: vnt.**	
Danga:			

Direktorius

* 1 1 4 8 9 5 5 2 1 8 *

ELEKTRONINIO DOKUMENTO METADUOMENYS

I. Dokumento pavadinimas (antraštė) Kitų inžinerinių statinių ir jų dalių kadastro duomenys

II.Dokumento sudarytojas (-ai)

Kaunas, Savanorių pr. 235B-30

III. Dokumento registracijos data ir numeris 2022-12-27 11:11:06, Nr. 1148955218

IV. Pasirašymas

Parašo paskirtis: pasirašymas
Parašą sukūrusio asmens vardas, pavardė ir pareigos Direktorius, "Sėkmės projektas", MB
Sertifikatas išduotas:
Parašo sukūrimo data ir laikas: 2022-12-27 11:11:06
Parašo formatas: XAdES-BASELINE-T
Laiko žymoje nurodytas laikas: 2022-12-27 11:11:08
Informacija apie sertifikavimo paslaugų teikėją: RCSC IssuingCA
Sertifikato galiojimo laikas 2021-07-13 09:58:14 – 2023-07-13 09:58:14

Parašo paskirtis: suderinimas
Parašą sukūrusio asmens vardas, pavardė ir pareigos Kadastro ekspertė, Valstybės įmonė Registrų centras
Sertifikatas išduotas:
Parašo sukūrimo data ir laikas: 2022-12-27 15:14:17
Parašo formatas: XAdES-BASELINE-T
Laiko žymoje nurodytas laikas: 2022-12-27 15:14:33
Informacija apie sertifikavimo paslaugų teikėją: RCSC IssuingCA
Sertifikato galiojimo laikas 2021-06-15 11:22:05 – 2023-06-15 11:22:05

V. Pagrindinio dokumento priedų skaičius – 0

VI. Pagrindinio dokumento pridedamų dokumentų skaičius – 0

VII. Pridedami dokumentai: nėra priedų

VIII. Dokumento specifikacijos identifikavimo žymuo ADOC-V1.0

IX. Programinės įrangos, kuria naudojantis sudarytas elektroninis dokumentas, pavadinimas
RC-DSS

X. Elektroninio dokumento grupė BeDOC

XI. Informacija apie elektroninio (-ių) parašo (-ų) tikrinimą (tikrinimo data)
Visi dokumente esantys elektroniniai parašai galioja (2023-01-04 07:29:34)

XII. Papildomi metaduomenys
Nuorašą suformavo 2023-01-04 07:29:34 RC-DSS

1148955218

"Sėkmės projektas", MB, kodas: 304917768

Matininkas(-ė) kontaktinis adresas (-ai): Kaunas, Savanorių pr. 235-4, el. pašto adresas (-ai): sekmes.projektas@gmail.com, tel.: + 370 689 456 23

KITŲ INŽINERINIŲ STATINIŲ IR JŲ DALIŲ KADASTRO DUOMENYS

Statinio kadastro duomenys

Adresas Jonavos r. sav. Jonavos m. Girelės g. 9
Paskirtis Kiti inžineriniai statiniai
Pavadinimas Požeminis vandens rezervuaras
Žymėjimas plane R2
Kadastro duomenų nustatymo data 2022-11-07 **Žemės sklypo kadastro Nr.** 4610/0017:73
Statybos būklė **Unikalus numeris** 4400-6002-5361
Pastaba Kilęs iš Unikalus nr. 4696-5000-9092

Statybos pradžios metai:	1970	**Ilgis: m**	
Statybos pabaigos metai:	1970	**Ilgis: km**	
Rekonstravimo pradžios metai:		**Plotis: m**	
Rekonstravimo pabaigos metai:		**Plotas: kv. m**	116,25
Kap. remonto pradžios metai:		**Aukštis: m**	
Kap. remonto pabaigos metai:		**Tūris: kub. m**	200
Papr. remonto pradžios metai:	2002	**Gylis: m**	
Papr. remonto pabaigos metai:	2002	**Skersmuo: mm**	
Statinio kategorija:	II grupės nesudėtingasis	**Skerspjūvis: kv. mm**	
Baigtumo procentas: %	100	**Kiekis: vnt.**	
Medžiaga:		**Koordinatė X:**	
Danga:		**Koordinatė Y:**	

Statinio sudėtinės dalies kadastro duomenys

Žymėjimas	R2		
Pavadinimas	Požeminis vandens rezervuaras		
Statybos pradžios metai:	1970	**Aukštis: m**	
Statybos pabaigos metai:	1970	**Ilgis: m**	
Rekonstravimo pradžios metai:		**Plotis: m**	
Rekonstravimo pabaigos metai:		**Gylis: m**	
Kap. remonto pradžios metai:		**Skersmuo: mm**	
Kap. remonto pabaigos metai:		**Plotas: kv. m**	116,25
Papr. remonto pradžios metai:	2002	**Skerspjūvis: kv. mm**	
Papr. remonto pabaigos metai:	2002	**Tūris: kub. m**	200
Medžiaga:	Plastikas	**Kiekis: vnt.**	3
Danga:			

Direktorius

* 1 1 4 8 9 7 0 3 1 8 *

ELEKTRONINIO DOKUMENTO METADUOMENYS

I. Dokumento pavadinimas (antraštė) Kitų inžinerinių statinių ir jų dalių kadastro duomenys

II.Dokumento sudarytojas (-ai)

Kaunas, Savanorių pr. 235B-30

III. Dokumento registracijos data ir numeris 2022-12-27 15:51:09, Nr. 1148970318

IV. Pasirašymas

Parašo paskirtis: pasirašymas
Parašą sukūrusio asmens vardas, pavardė ir pareigos Direktorius, "Sėkmės projektas", MB
Sertifikatas išduotas:
Parašo sukūrimo data ir laikas: 2022-12-27 15:51:09
Parašo formatas: XAdES-BASELINE-T
Laiko žymoje nurodytas laikas: 2022-12-27 15:51:14
Informacija apie sertifikavimo paslaugų teikėją: RCSC IssuingCA
Sertifikato galiojimo laikas 2021-07-13 09:58:14 – 2023-07-13 09:58:14

Parašo paskirtis: suderinimas
Parašą sukūrusio asmens vardas, pavardė ir pareigos Kadastro ekspertė, Valstybės įmonė Registrų centras
Sertifikatas išduotas:
Parašo sukūrimo data ir laikas: 2022-12-28 14:35:37
Parašo formatas: XAdES-BASELINE-T
Laiko žymoje nurodytas laikas: 2022-12-28 14:35:44
Informacija apie sertifikavimo paslaugų teikėją: RCSC IssuingCA
Sertifikato galiojimo laikas 2021-06-15 11:22:05 – 2023-06-15 11:22:05

V. Pagrindinio dokumento priedų skaičius – 0

VI. Pagrindinio dokumento pridedamų dokumentų skaičius – 0

VII. Pridedami dokumentai: nėra priedų

VIII. Dokumento specifikacijos identifikavimo žymuo ADOC-V1.0

IX. Programinės įrangos, kuria naudojantis sudarytas elektroninis dokumentas, pavadinimas
RC-DSS

X. Elektroninio dokumento grupė BeDOC

XI. Informacija apie elektroninio (-ių) parašo (-ų) tikrinimą (tikrinimo data)
Visi dokumente esantys elektroniniai parašai galioja (2023-01-04 07:26:07)

XII. Papildomi metaduomenys
Nuorašą suformavo 2023-01-04 07:26:07 RC-DSS

1148970318

"Sėkmės projektas", MB, kodas: 304917768

Matininkas(-ė) kontaktinis adresas (-ai): Kaunas, Savanorių pr. 235-4, el. pašto adresas (-ai): sekmes.projektas@gmail.com, tel.: + 370 689 456 23

KITŲ INŽINERINIŲ STATINIŲ IR JŲ DALIŲ KADASTRO DUOMENYS

Statinio kadastro duomenys

Adresas Jonavos r. sav. Jonavos m. Girelės g. 9
Paskirtis Kiti inžineriniai statiniai
Pavadinimas Priešgaisrinis vandens rezervuaras
Žymėjimas plane R3
Kadastro duomenų nustatymo data 2022-11-07 **Žemės sklypo kadastro Nr.** 4610/0017:73
Statybos būklė **Unikalus numeris** 4400-6002-5440
Pastaba Kilęs iš Unikalus nr. 4696-5000-9092

Statybos pradžios metai:	1970	**Ilgis: m**	
Statybos pabaigos metai:	1970	**Ilgis: km**	
Rekonstravimo pradžios metai:		**Plotis: m**	
Rekonstravimo pabaigos metai:		**Plotas: kv. m**	92,73
Kap. remonto pradžios metai:		**Aukštis: m**	
Kap. remonto pabaigos metai:		**Tūris: kub. m**	200
Papr. remonto pradžios metai:		**Gylis: m**	
Papr. remonto pabaigos metai:		**Skersmuo: mm**	
Statinio kategorija:	II grupės nesudėtingasis	**Skerspjūvis: kv. mm**	
Baigtumo procentas: %	100	**Kiekis: vnt.**	
Medžiaga:		**Koordinatė X:**	
Danga:		**Koordinatė Y:**	

Statinio sudėtinės dalies kadastro duomenys

Žymėjimas	R3		
Pavadinimas	Priešgaisrinis vandens rezervuaras		
Statybos pradžios metai:	1970	**Aukštis: m**	
Statybos pabaigos metai:	1970	**Ilgis: m**	
Rekonstravimo pradžios metai:		**Plotis: m**	
Rekonstravimo pabaigos metai:		**Gylis: m**	
Kap. remonto pradžios metai:		**Skersmuo: mm**	
Kap. remonto pabaigos metai:		**Plotas: kv. m**	92,73
Papr. remonto pradžios metai:		**Skerspjūvis: kv. mm**	
Papr. remonto pabaigos metai:		**Tūris: kub. m**	200
Medžiaga:	Gelžbetonis	**Kiekis: vnt.**	
Danga:			

Direktorius

1148955049

ELEKTRONINIO DOKUMENTO METADUOMENYS

I. Dokumento pavadinimas (antraštė) Kitų inžinerinių statinių ir jų dalių kadastro duomenys

II.Dokumento sudarytojas (-ai)

Kaunas, Savanorių pr. 235B-30

III. Dokumento registracijos data ir numeris 2022-12-27 11:07:56, Nr. 1148955049

IV. Pasirašymas

Parašo paskirtis: pasirašymas
Parašą sukūrusio asmens vardas, pavardė ir pareigos Direktorius, "Sėkmės projektas", MB
Sertifikatas išduotas:
Parašo sukūrimo data ir laikas: 2022-12-27 11:07:56
Parašo formatas: XAdES-BASELINE-T
Laiko žymoje nurodytas laikas: 2022-12-27 11:07:58
Informacija apie sertifikavimo paslaugų teikėją: RCSC IssuingCA
Sertifikato galiojimo laikas 2021-07-13 09:58:14 – 2023-07-13 09:58:14

Parašo paskirtis: suderinimas
Parašą sukūrusio asmens vardas, pavardė ir pareigos Kadastro ekspertė, Valstybės įmonė Registrų centras
Sertifikatas išduotas:
Parašo sukūrimo data ir laikas: 2022-12-28 08:21:41
Parašo formatas: XAdES-BASELINE-T
Laiko žymoje nurodytas laikas: 2022-12-28 08:21:42
Informacija apie sertifikavimo paslaugų teikėją: RCSC IssuingCA
Sertifikato galiojimo laikas 2021-06-15 11:22:05 – 2023-06-15 11:22:05

V. Pagrindinio dokumento priedų skaičius – 0

VI. Pagrindinio dokumento pridedamų dokumentų skaičius – 0

VII. Pridedami dokumentai: nėra priedų

VIII. Dokumento specifikacijos identifikavimo žymuo ADOC-V1.0

IX. Programinės įrangos, kuria naudojantis sudarytas elektroninis dokumentas, pavadinimas
RC-DSS

X. Elektroninio dokumento grupė BeDOC

XI. Informacija apie elektroninio (-ių) parašo (-ų) tikrinimą (tikrinimo data)
Visi dokumente esantys elektroniniai parašai galioja (2023-01-04 07:32:39)

XII. Papildomi metaduomenys
Nuorašą suformavo J.Žemaitis, 2023-01-04 07:32:39 RC-DSS

1148955049

"Sėkmės projektas", MB, kodas: 304917768

Matininkas(-ė) kontaktinis adresas (-ai): Kaunas, Savanorių pr. 235-4, el. pašto adresas (-ai): sekmes.projektas@gmail.com, tel.: + 370 689 456 23

KITŲ INŽINERINIŲ STATINIŲ IR JŲ DALIŲ KADASTRO DUOMENYS

Statinio kadastro duomenys

Adresas Jonavos r. sav. Jonavos m. Girelės g. 9
Paskirtis Kiti inžineriniai statiniai
Pavadinimas Kanalizacijos šulinys
Žymėjimas plane š1
Kadastro duomenų nustatymo data 2022-11-07 **Žemės sklypo kadastro Nr.** 4610/0017:73
Statybos būklė **Unikalus numeris** 4400-6002-5372
Pastaba Kilęs iš Unikalus nr. 4696-5000-9092

Statybos pradžios metai:	1970	**Ilgis: m**	
Statybos pabaigos metai:	1970	**Ilgis: km**	
Rekonstravimo pradžios metai:		**Plotis: m**	
Rekonstravimo pabaigos metai:		**Plotas: kv. m**	
Kap. remonto pradžios metai:		**Aukštis: m**	
Kap. remonto pabaigos metai:		**Tūris: kub. m**	
Papr. remonto pradžios metai:		**Gylis: m**	
Papr. remonto pabaigos metai:		**Skersmuo: mm**	
Statinio kategorija:	II grupės nesudėtingasis	**Skerspjūvis: kv. mm**	
Baigtumo procentas: %	100	**Kiekis: vnt.**	
Medžiaga:		**Koordinatė X:**	6105654,69
Danga:		**Koordinatė Y:**	518510,08

Statinio sudėtinės dalies kadastro duomenys

Žymėjimas	š1		
Pavadinimas	Šulinys		
Statybos pradžios metai:	1970	**Aukštis: m**	
Statybos pabaigos metai:	1970	**Ilgis: m**	
Rekonstravimo pradžios metai:		**Plotis: m**	
Rekonstravimo pabaigos metai:		**Gylis: m**	2
Kap. remonto pradžios metai:		**Skersmuo: mm**	1000
Kap. remonto pabaigos metai:		**Plotas: kv. m**	
Papr. remonto pradžios metai:		**Skerspjūvis: kv. mm**	
Papr. remonto pabaigos metai:		**Tūris: kub. m**	
Medžiaga:	Betonas	**Kiekis: vnt.**	1
Danga:			

Direktorius

1148960259

ELEKTRONINIO DOKUMENTO METADUOMENYS

I. Dokumento pavadinimas (antraštė) Kitų inžinerinių statinių ir jų dalių kadastro duomenys

II.Dokumento sudarytojas (-ai)

Kaunas, Savanorių pr. 235B-30

III. Dokumento registracijos data ir numeris 2022-12-27 13:11:33, Nr. 1148960259

IV. Pasirašymas

Parašo paskirtis: pasirašymas
Parašą sukūrusio asmens vardas, pavardė ir pareigos Direktorius, "Sėkmės projektas", MB
Sertifikatas išduotas:
Parašo sukūrimo data ir laikas: 2022-12-27 13:11:33
Parašo formatas: XAdES-BASELINE-T
Laiko žymoje nurodytas laikas: 2022-12-27 13:11:38
Informacija apie sertifikavimo paslaugų teikėją: RCSC IssuingCA
Sertifikato galiojimo laikas 2021-07-13 09:58:14 – 2023-07-13 09:58:14

Parašo paskirtis: suderinimas
Parašą sukūrusio asmens vardas, pavardė ir pareigos Kadastro ekspertė, Valstybės įmonė Registrų centras
Sertifikatas išduotas:
Parašo sukūrimo data ir laikas: 2022-12-28 14:42:41
Parašo formatas: XAdES-BASELINE-T
Laiko žymoje nurodytas laikas: 2022-12-28 14:42:42
Informacija apie sertifikavimo paslaugų teikėją: RCSC IssuingCA
Sertifikato galiojimo laikas 2021-06-15 11:22:05 – 2023-06-15 11:22:05

V. Pagrindinio dokumento priedų skaičius – 0

VI. Pagrindinio dokumento pridedamų dokumentų skaičius – 0

VII. Pridedami dokumentai: nėra priedų

VIII. Dokumento specifikacijos identifikavimo žymuo ADOC-V1.0

IX. Programinės įrangos, kuria naudojantis sudarytas elektroninis dokumentas, pavadinimas
RC-DSS

X. Elektroninio dokumento grupė BeDOC

XI. Informacija apie elektroninio (-ių) parašo (-ų) tikrinimą (tikrinimo data)
Visi dokumente esantys elektroniniai parašai galioja (2023-01-04 07:33:34)

XII. Papildomi metaduomenys
Nuorašą suformavo 2023-01-04 07:33:34 RC-DSS

1148960259

"Sėkmės projektas", MB, kodas: 304917768

Matininkas(-ė) kontaktinis adresas (-ai): Kaunas, Savanorių pr. 235-4, el. pašto adresas (-ai): sekmes.projektas@gmail.com, tel.: + 370 689 456 23

KITŲ INŽINERINIŲ STATINIŲ IR JŲ DALIŲ KADASTRO DUOMENYS

Statinio kadastro duomenys

Adresas Jonavos r. sav. Jonavos m. Girelės g. 9
Paskirtis Kiti inžineriniai statiniai
Pavadinimas Betoniniai stulpai
Žymėjimas plane st1, st2, st3
Kadastro duomenų nustatymo data 2022-11-07 **Žemės sklypo kadastro Nr.** 4610/0017:73
Statybos būklė **Unikalus numeris** 4400-6002-4500
Pastaba Kilęs iš Unikalus nr. 4696-5000-9092

Statybos pradžios metai:	1970	**Ilgis: m**	134,62
Statybos pabaigos metai:	1970	**Ilgis: km**	
Rekonstravimo pradžios metai:		**Plotis: m**	
Rekonstravimo pabaigos metai:		**Plotas: kv. m**	
Kap. remonto pradžios metai:		**Aukštis: m**	
Kap. remonto pabaigos metai:		**Tūris: kub. m**	17,58
Papr. remonto pradžios metai:		**Gylis: m**	
Papr. remonto pabaigos metai:		**Skersmuo: mm**	
Statinio kategorija:	II grupės nesudėtingasis	**Skerspjūvis: kv. mm**	
Baigtumo procentas: %	100	**Kiekis: vnt.**	
Medžiaga:		**Koordinatė X:**	
Danga:		**Koordinatė Y:**	

Statinio sudėtinės dalies kadastro duomenys

Žymėjimas	st1, st2, st3		
Pavadinimas	Betoniniai stulpai		
Statybos pradžios metai:	1970	**Aukštis: m**	3
Statybos pabaigos metai:	1970	**Ilgis: m**	134,62
Rekonstravimo pradžios metai:		**Plotis: m**	0,25
Rekonstravimo pabaigos metai:		**Gylis: m**	
Kap. remonto pradžios metai:		**Skersmuo: mm**	
Kap. remonto pabaigos metai:		**Plotas: kv. m**	
Papr. remonto pradžios metai:		**Skerspjūvis: kv. mm**	
Papr. remonto pabaigos metai:		**Tūris: kub. m**	17,58
Medžiaga:	Betonas	**Kiekis: vnt.**	94
Danga:			

Direktorius

* 1 1 4 8 9 9 5 2 9 3 *

ELEKTRONINIO DOKUMENTO METADUOMENYS

I. Dokumento pavadinimas (antraštė) Kitų inžinerinių statinių ir jų dalių kadastro duomenys

II.Dokumento sudarytojas (-ai)

Kaunas, Savanorių pr. 235B-30

III. Dokumento registracijos data ir numeris 2022-12-28 13:35:26, Nr. 1148995293

IV. Pasirašymas

Parašo paskirtis: pasirašymas
Parašą sukūrusio asmens vardas, pavardė ir pareigos Direktorius, "Sėkmės projektas", MB
Sertifikatas išduotas:
Parašo sukūrimo data ir laikas: 2022-12-28 13:35:26
Parašo formatas: XAdES-BASELINE-T
Laiko žymoje nurodytas laikas: 2022-12-28 13:35:28
Informacija apie sertifikavimo paslaugų teikėją: RCSC IssuingCA
Sertifikato galiojimo laikas 2021-07-13 09:58:14 – 2023-07-13 09:58:14

Parašo paskirtis: suderinimas
Parašą sukūrusio asmens vardas, pavardė ir pareigos Kadastro ekspertė, Valstybės įmonė Registrų centras
Sertifikatas išduotas:
Parašo sukūrimo data ir laikas: 2022-12-28 15:46:00
Parašo formatas: XAdES-BASELINE-T
Laiko žymoje nurodytas laikas: 2022-12-28 15:46:04
Informacija apie sertifikavimo paslaugų teikėją: RCSC IssuingCA
Sertifikato galiojimo laikas 2021-06-15 11:22:05 – 2023-06-15 11:22:05

V. Pagrindinio dokumento priedų skaičius – 0

VI. Pagrindinio dokumento pridedamų dokumentų skaičius – 0

VII. Pridedami dokumentai: nėra priedų

VIII. Dokumento specifikacijos identifikavimo žymuo ADOC-V1.0

IX. Programinės įrangos, kuria naudojantis sudarytas elektroninis dokumentas, pavadinimas
RC-DSS

X. Elektroninio dokumento grupė BeDOC

XI. Informacija apie elektroninio (-ių) parašo (-ų) tikrinimą (tikrinimo data)
Visi dokumente esantys elektroniniai parašai galioja (2023-01-04 07:30:58)

XII. Papildomi metaduomenys
Nuorašą suformavo 2023-01-04 07:30:58 RC-DSS

1148995293

"Sėkmės projektas", MB, kodas: 304917768

Matininkas(-ė) kontaktinis adresas (-ai): Kaunas, Savanorių pr. 235-4, el. pašto adresas (-ai): sekmes.projektas@gmail.com, tel.: + 370 689 456 23

KITŲ INŽINERINIŲ STATINIŲ IR JŲ DALIŲ KADASTRO DUOMENYS

Statinio kadastro duomenys

Adresas Jonavos r. sav. Jonavos m. Girelės g. 9
Paskirtis Kiti inžineriniai statiniai
Pavadinimas Geležinkelio bėgiai
Žymėjimas plane gl
Kadastro duomenų nustatymo data 2022-11-07 **Žemės sklypo kadastro Nr.** 4610/0017:73
Statybos būklė **Unikalus numeris** 4400-6002-5336
Pastaba Kilęs iš Unikalus nr. 4696-5000-9092

Statybos pradžios metai:	1970	**Ilgis: m**	83,59
Statybos pabaigos metai:	1970	**Ilgis: km**	
Rekonstravimo pradžios metai:		**Plotis: m**	
Rekonstravimo pabaigos metai:		**Plotas: kv. m**	
Kap. remonto pradžios metai:		**Aukštis: m**	
Kap. remonto pabaigos metai:		**Tūris: kub. m**	
Papr. remonto pradžios metai:	2002	**Gylis: m**	
Papr. remonto pabaigos metai:	2002	**Skersmuo: mm**	
Statinio kategorija:	II grupės nesudėtingasis	**Skerspjūvis: kv. mm**	
Baigtumo procentas: %	100	**Kiekis: vnt.**	
Medžiaga:		**Koordinatė X:**	
Danga:		**Koordinatė Y:**	

Statinio sudėtinės dalies kadastro duomenys

Žymėjimas	Gl		
Pavadinimas	Geležinkelio bėgiai		
Statybos pradžios metai:	1970	**Aukštis: m**	
Statybos pabaigos metai:	1970	**Ilgis: m**	83,59
Rekonstravimo pradžios metai:		**Plotis: m**	
Rekonstravimo pabaigos metai:		**Gylis: m**	
Kap. remonto pradžios metai:		**Skersmuo: mm**	
Kap. remonto pabaigos metai:		**Plotas: kv. m**	
Papr. remonto pradžios metai:	2002	**Skerspjūvis: kv. mm**	
Papr. remonto pabaigos metai:	2002	**Tūris: kub. m**	
Medžiaga:	Medis	**Kiekis: vnt.**	
Danga:			

Direktorius

* 1 1 4 8 9 6 0 8 2 5 *

ELEKTRONINIO DOKUMENTO METADUOMENYS

I. Dokumento pavadinimas (antraštė) Kitų inžinerinių statinių ir jų dalių kadastro duomenys

II.Dokumento sudarytojas (-ai)

Kaunas, Savanorių pr. 235B-30

III. Dokumento registracijos data ir numeris 2022-12-27 13:18:44, Nr. 1148960825

IV. Pasirašymas

Parašo paskirtis: pasirašymas
Parašą sukūrusio asmens vardas, pavardė ir pareigos Direktorius, "Sėkmės projektas", MB
Sertifikatas išduotas:
Parašo sukūrimo data ir laikas: 2022-12-27 13:18:44
Parašo formatas: XAdES-BASELINE-T
Laiko žymoje nurodytas laikas: 2022-12-27 13:18:46
Informacija apie sertifikavimo paslaugų teikėją: RCSC IssuingCA
Sertifikato galiojimo laikas 2021-07-13 09:58:14 – 2023-07-13 09:58:14

Parašo paskirtis: suderinimas
Parašą sukūrusio asmens vardas, pavardė ir pareigos Kadastro ekspertė, Valstybės įmonė Registrų centras
Sertifikatas išduotas:
Parašo sukūrimo data ir laikas: 2022-12-28 08:16:26
Parašo formatas: XAdES-BASELINE-T
Laiko žymoje nurodytas laikas: 2022-12-28 08:16:28
Informacija apie sertifikavimo paslaugų teikėją: RCSC IssuingCA
Sertifikato galiojimo laikas 2021-06-15 11:22:05 – 2023-06-15 11:22:05

V. Pagrindinio dokumento priedų skaičius – 0

VI. Pagrindinio dokumento pridedamų dokumentų skaičius – 0

VII. Pridedami dokumentai: nėra priedų

VIII. Dokumento specifikacijos identifikavimo žymuo ADOC-V1.0

IX. Programinės įrangos, kuria naudojantis sudarytas elektroninis dokumentas, pavadinimas
RC-DSS

X. Elektroninio dokumento grupė BeDOC

XI. Informacija apie elektroninio (-ių) parašo (-ų) tikrinimą (tikrinimo data)
Visi dokumente esantys elektroniniai parašai galioja (2023-01-04 07:28:38)

XII. Papildomi metaduomenys
Nuorašą suformavo 2023-01-04 07:28:38 RC-DSS

1148960825

"Sėkmės projektas", MB, kodas: 304917768

Matininkas(-ė) kontaktinis adresas (-ai): Kaunas, Savanorių pr. 235-4, el. pašto adresas (-ai): sekmes.projektas@gmail.com, tel.: + 370 689 456 23

KITŲ INŽINERINIŲ STATINIŲ IR JŲ DALIŲ KADASTRO DUOMENYS

Statinio kadastro duomenys

Adresas Jonavos r. sav. Jonavos m. Girelės g. 9
Paskirtis Kiti inžineriniai statiniai
Pavadinimas Kiemo aikštelė
Žymėjimas plane a
Kadastro duomenų nustatymo data 2022-11-07 **Žemės sklypo kadastro Nr.** 4610/0017:73
Statybos būklė **Unikalus numeris** 4400-6002-5329
Pastaba Kilęs iš Unikalus nr. 4696-5000-9092

Statybos pradžios metai:	1970	**Ilgis: m**	
Statybos pabaigos metai:	1970	**Ilgis: km**	
Rekonstravimo pradžios metai:		**Plotis: m**	
Rekonstravimo pabaigos metai:		**Plotas: kv. m**	2897,36
Kap. remonto pradžios metai:		**Aukštis: m**	
Kap. remonto pabaigos metai:		**Tūris: kub. m**	
Papr. remonto pradžios metai:	2002	**Gylis: m**	
Papr. remonto pabaigos metai:	2002	**Skersmuo: mm**	
Statinio kategorija:	II grupės nesudėtingasis	**Skerspjūvis: kv. mm**	
Baigtumo procentas: %	100	**Kiekis: vnt.**	
Medžiaga:		**Koordinatė X:**	
Danga:	Asfaltbetonis	**Koordinatė Y:**	

Statinio sudėtinės dalies kadastro duomenys

Žymėjimas	a		
Pavadinimas	Kiemo aikštelė		
Statybos pradžios metai:	1970	**Aukštis: m**	
Statybos pabaigos metai:	1970	**Ilgis: m**	
Rekonstravimo pradžios metai:		**Plotis: m**	
Rekonstravimo pabaigos metai:		**Gylis: m**	
Kap. remonto pradžios metai:		**Skersmuo: mm**	
Kap. remonto pabaigos metai:		**Plotas: kv. m**	2897,36
Papr. remonto pradžios metai:	2002	**Skerspjūvis: kv. mm**	
Papr. remonto pabaigos metai:	2002	**Tūris: kub. m**	
Medžiaga:		**Kiekis: vnt.**	
Danga:	Asfaltbetonis		

Direktorius

* 1 1 4 8 9 3 3 4 3 7 *

ELEKTRONINIO DOKUMENTO METADUOMENYS

I. Dokumento pavadinimas (antraštė) Kitų inžinerinių statinių ir jų dalių kadastro duomenys

II.Dokumento sudarytojas (-ai)

Kaunas, Savanorių pr. 235B-30

III. Dokumento registracijos data ir numeris 2022-12-23 15:31:43, Nr. 1148933437

IV. Pasirašymas

Parašo paskirtis: pasirašymas
Parašą sukūrusio asmens vardas, pavardė ir pareigos Direktorius, "Sėkmės projektas", MB
Sertifikatas išduotas:
Parašo sukūrimo data ir laikas: 2022-12-23 15:31:43
Parašo formatas: XAdES-BASELINE-T
Laiko žymoje nurodytas laikas: 2022-12-23 15:31:47
Informacija apie sertifikavimo paslaugų teikėją: RCSC IssuingCA
Sertifikato galiojimo laikas 2021-07-13 09:58:14 – 2023-07-13 09:58:14

Parašo paskirtis: suderinimas
Parašą sukūrusio asmens vardas, pavardė ir pareigos Kadastro ekspertė, Valstybės įmonė Registrų centras
Sertifikatas išduotas:
Parašo sukūrimo data ir laikas: 2022-12-27 15:16:54
Parašo formatas: XAdES-BASELINE-T
Laiko žymoje nurodytas laikas: 2022-12-27 15:16:58
Informacija apie sertifikavimo paslaugų teikėją: RCSC IssuingCA
Sertifikato galiojimo laikas 2021-06-15 11:22:05 – 2023-06-15 11:22:05

V. Pagrindinio dokumento priedų skaičius – 0

VI. Pagrindinio dokumento pridedamų dokumentų skaičius – 0

VII. Pridedami dokumentai: nėra priedų

VIII. Dokumento specifikacijos identifikavimo žymuo ADOC-V1.0

IX. Programinės įrangos, kuria naudojantis sudarytas elektroninis dokumentas, pavadinimas
RC-DSS

X. Elektroninio dokumento grupė BeDOC

XI. Informacija apie elektroninio (-ių) parašo (-ų) tikrinimą (tikrinimo data)
Visi dokumente esantys elektroniniai parašai galioja (2023-01-03 16:07:15)

XII. Papildomi metaduomenys
Nuorašą suformavo 2023-01-03 16:07:15 RC-DSS

1148933437

"Sėkmės projektas", MB, kodas: 304917768

Matininkas(-ė) kontaktinis adresas (-ai): Kaunas, Savanorių pr. 235-4, el. pašto adresas (-ai): sekmes.projektas@gmail.com, tel.: + 370 689 456 23

KITŲ INŽINERINIŲ STATINIŲ IR JŲ DALIŲ KADASTRO DUOMENYS

Statinio kadastro duomenys

Adresas Jonavos r. sav. Jonavos m. Girelės g. 9
Paskirtis Kiti inžineriniai statiniai
Pavadinimas Tvora
Žymėjimas plane t1, t2, t3, t4
Kadastro duomenų nustatymo data 2022-11-07 **Žemės sklypo kadastro Nr.** 4610/0017:73
Statybos būklė **Unikalus numeris** 4400-6002-5340
Pastaba Kilęs iš Unikalus nr. 4696-5000-9092

Statybos pradžios metai:	1970	**Ilgis: m**	1288,08
Statybos pabaigos metai:	1970	**Ilgis: km**	
Rekonstravimo pradžios metai:		**Plotis: m**	
Rekonstravimo pabaigos metai:		**Plotas: kv. m**	
Kap. remonto pradžios metai:		**Aukštis: m**	
Kap. remonto pabaigos metai:		**Tūris: kub. m**	
Papr. remonto pradžios metai:	2002	**Gylis: m**	
Papr. remonto pabaigos metai:	2002	**Skersmuo: mm**	
Statinio kategorija:	I grupės nesudėtingasis	**Skerspjūvis: kv. mm**	
Baigtumo procentas: %	100	**Kiekis: vnt.**	
Medžiaga:		**Koordinatė X:**	
Danga:		**Koordinatė Y:**	

Statinio sudėtinės dalies kadastro duomenys

Žymėjimas	t1		
Pavadinimas	Tvora		
Statybos pradžios metai:	1970	**Aukštis: m**	1,6
Statybos pabaigos metai:	1970	**Ilgis: m**	1275,47
Rekonstravimo pradžios metai:		**Plotis: m**	
Rekonstravimo pabaigos metai:		**Gylis: m**	
Kap. remonto pradžios metai:		**Skersmuo: mm**	
Kap. remonto pabaigos metai:		**Plotas: kv. m**	
Papr. remonto pradžios metai:	2002	**Skerspjūvis: kv. mm**	
Papr. remonto pabaigos metai:	2002	**Tūris: kub. m**	
Medžiaga:	Vielos tinklas	**Kiekis: vnt.**	
Danga:			

Statinio sudėtinės dalies kadastro duomenys

Žymėjimas	t2		
Pavadinimas	Vartai		
Statybos pradžios metai:	1970	**Aukštis: m**	1,6
Statybos pabaigos metai:	1970	**Ilgis: m**	6
Rekonstravimo pradžios metai:		**Plotis: m**	
Rekonstravimo pabaigos metai:		**Gylis: m**	
Kap. remonto pradžios metai:		**Skersmuo: mm**	
Kap. remonto pabaigos metai:		**Plotas: kv. m**	
Papr. remonto pradžios metai:	2002	**Skerspjūvis: kv. mm**	
Papr. remonto pabaigos metai:	2002	**Tūris: kub. m**	
Medžiaga:	Vielos tinklas	**Kiekis: vnt.**	
Danga:			

Statinio sudėtinės dalies kadastro duomenys

Žymėjimas	t3		
Pavadinimas	Vartai		
Statybos pradžios metai:	1970	**Aukštis: m**	1,6
Statybos pabaigos metai:	1970	**Ilgis: m**	3,15
Rekonstravimo pradžios metai:		**Plotis: m**	
Rekonstravimo pabaigos metai:		**Gylis: m**	
Kap. remonto pradžios metai:		**Skersmuo: mm**	
Kap. remonto pabaigos metai:		**Plotas: kv. m**	
Papr. remonto pradžios metai:	2002	**Skerspjūvis: kv. mm**	
Papr. remonto pabaigos metai:	2002	**Tūris: kub. m**	
Medžiaga:	Vielos tinklas	**Kiekis: vnt.**	
Danga:			

Statinio sudėtinės dalies kadastro duomenys

Žymėjimas	t4		
Pavadinimas	Vartai		
Statybos pradžios metai:	1970	**Aukštis: m**	1,6
Statybos pabaigos metai:	1970	**Ilgis: m**	3,46
Rekonstravimo pradžios metai:		**Plotis: m**	
Rekonstravimo pabaigos metai:		**Gylis: m**	
Kap. remonto pradžios metai:		**Skersmuo: mm**	
Kap. remonto pabaigos metai:		**Plotas: kv. m**	
Papr. remonto pradžios metai:	2002	**Skerspjūvis: kv. mm**	
Papr. remonto pabaigos metai:	2002	**Tūris: kub. m**	
Medžiaga:	Vielos tinklas	**Kiekis: vnt.**	
Danga:			

Direktorius

1148995685

ELEKTRONINIO DOKUMENTO METADUOMENYS

I. Dokumento pavadinimas (antraštė) Kitų inžinerinių statinių ir jų dalių kadastro duomenys

II.Dokumento sudarytojas (-ai)

Kaunas, Savanorių pr. 235B-30

III. Dokumento registracijos data ir numeris 2022-12-28 13:44:09, Nr. 1148995685

IV. Pasirašymas

Parašo paskirtis: pasirašymas
Parašą sukūrusio asmens vardas, pavardė ir pareigos Direktorius, "Sėkmės projektas", MB
Sertifikatas išduotas:
Parašo sukūrimo data ir laikas: 2022-12-28 13:44:09
Parašo formatas: XAdES-BASELINE-T
Laiko žymoje nurodytas laikas: 2022-12-28 13:44:13
Informacija apie sertifikavimo paslaugų teikėją: RCSC IssuingCA
Sertifikato galiojimo laikas 2021-07-13 09:58:14 – 2023-07-13 09:58:14

Parašo paskirtis: suderinimas
Parašą sukūrusio asmens vardas, pavardė ir pareigos Kadastro ekspertė, Valstybės įmonė Registrų centras
Sertifikatas išduotas:
Parašo sukūrimo data ir laikas: 2022-12-28 15:45:13
Parašo formatas: XAdES-BASELINE-T
Laiko žymoje nurodytas laikas: 2022-12-28 15:45:17
Informacija apie sertifikavimo paslaugų teikėją: RCSC IssuingCA
Sertifikato galiojimo laikas 2021-06-15 11:22:05 – 2023-06-15 11:22:05

V. Pagrindinio dokumento priedų skaičius – 0

VI. Pagrindinio dokumento pridedamų dokumentų skaičius – 0

VII. Pridedami dokumentai: nėra priedų

VIII. Dokumento specifikacijos identifikavimo žymuo ADOC-V1.0

IX. Programinės įrangos, kuria naudojantis sudarytas elektroninis dokumentas, pavadinimas
RC-DSS

X. Elektroninio dokumento grupė BeDOC

XI. Informacija apie elektroninio (-ių) parašo (-ų) tikrinimą (tikrinimo data)
Visi dokumente esantys elektroniniai parašai galioja (2023-01-03 16:06:09)

XII. Papildomi metaduomenys
Nuorašą suformavo 2023-01-03 16:06:09 RC-DSS

1148995685

"Sėkmės projektas", MB, kodas: 304917768

Matininkas(-ė) kontaktinis adresas (-ai): Kaunas, Savanorių pr. 235-4, el. pašto adresas (-ai): sekmes.projektas@gmail.com, tel.: + 370 689 456 23

KITŲ INŽINERINIŲ STATINIŲ IR JŲ DALIŲ KADASTRO DUOMENYS

Statinio kadastro duomenys

Adresas Jonavos r. sav. Jonavos m. Girelės g. 9
Paskirtis Kiti inžineriniai statiniai
Pavadinimas Kiemo statiniai
Žymėjimas plane t5, t6
Kadastro duomenų nustatymo data 2022-11-07
Statybos būklė **Unikalus numeris** 4400-1470-1990

Statybos pradžios metai:	2007	**Ilgis: m**	13,33
Statybos pabaigos metai:	2008	**Ilgis: km**	
Rekonstravimo pradžios metai:		**Plotis: m**	
Rekonstravimo pabaigos metai:		**Plotas: kv. m**	
Kap. remonto pradžios metai:		**Aukštis: m**	
Kap. remonto pabaigos metai:		**Tūris: kub. m**	
Papr. remonto pradžios metai:	2012	**Gylis: m**	
Papr. remonto pabaigos metai:	2012	**Skersmuo: mm**	
Statinio kategorija:	I grupės nesudėtingasis	**Skerspjūvis: kv. mm**	
Baigtumo procentas: %	100	**Kiekis: vnt.**	
Medžiaga:		**Koordinatė X:**	
Danga:		**Koordinatė Y:**	

Statinio sudėtinės dalies kadastro duomenys

Žymėjimas	t5		
Pavadinimas	Tvora		
Statybos pradžios metai:	2007	**Aukštis: m**	1,6
Statybos pabaigos metai:	2008	**Ilgis: m**	9,98
Rekonstravimo pradžios metai:		**Plotis: m**	
Rekonstravimo pabaigos metai:		**Gylis: m**	
Kap. remonto pradžios metai:		**Skersmuo: mm**	
Kap. remonto pabaigos metai:		**Plotas: kv. m**	
Papr. remonto pradžios metai:	2012	**Skerspjūvis: kv. mm**	
Papr. remonto pabaigos metai:	2012	**Tūris: kub. m**	
Medžiaga:	Vielos tinklas	**Kiekis: vnt.**	
Danga:			

Statinio sudėtinės dalies kadastro duomenys

Žymėjimas	t6		
Pavadinimas	Vartai		
Statybos pradžios metai:	2007	**Aukštis: m**	1,6
Statybos pabaigos metai:	2008	**Ilgis: m**	3,35
Rekonstravimo pradžios metai:		**Plotis: m**	
Rekonstravimo pabaigos metai:		**Gylis: m**	
Kap. remonto pradžios metai:		**Skersmuo: mm**	
Kap. remonto pabaigos metai:		**Plotas: kv. m**	
Papr. remonto pradžios metai:	2012	**Skerspjūvis: kv. mm**	
Papr. remonto pabaigos metai:	2012	**Tūris: kub. m**	
Medžiaga:	Vielos tinklas	**Kiekis: vnt.**	
Danga:			

Direktorius

ELEKTRONINIO DOKUMENTO METADUOMENYS

I. Dokumento pavadinimas (antraštė) Kitų inžinerinių statinių ir jų dalių kadastro duomenys

II.Dokumento sudarytojas (-ai)

Kaunas, Savanorių pr. 235B-30

III. Dokumento registracijos data ir numeris 2022-12-23 16:35:42, Nr. 1148935343

IV. Pasirašymas

Parašo paskirtis: pasirašymas
Parašą sukūrusio asmens vardas, pavardė ir pareigos Direktorius, "Sėkmės projektas", MB
Sertifikatas išduotas:
Parašo sukūrimo data ir laikas: 2022-12-23 16:35:42
Parašo formatas: XAdES-BASELINE-T
Laiko žymoje nurodytas laikas: 2022-12-23 16:35:43
Informacija apie sertifikavimo paslaugų teikėją: RCSC IssuingCA
Sertifikato galiojimo laikas 2021-07-13 09:58:14 – 2023-07-13 09:58:14

V. Pagrindinio dokumento priedų skaičius – 0

VI. Pagrindinio dokumento pridedamų dokumentų skaičius – 0

VII. Pridedami dokumentai: nėra priedų

VIII. Dokumento specifikacijos identifikavimo žymuo ADOC-V1.0

IX. Programinės įrangos, kuria naudojantis sudarytas elektroninis dokumentas, pavadinimas
RC-DSS

X. Elektroninio dokumento grupė BeDOC

XI. Informacija apie elektroninio (-ių) parašo (-ų) tikrinimą (tikrinimo data)
Visi dokumente esantys elektroniniai parašai galioja (2022-12-23 16:36:17)

XII. Papildomi metaduomenys
Nuorašą suformavo 2022-12-23 16:36:17 RC-DSS

1148935343

"Sėkmės projektas", MB, kodas: 304917768

Matininkas(-ė) kontaktinis adresas (-ai): Kaunas, Savanorių pr. 235-4, el. pašto adresas (-ai): sekmes.projektas@gmail.com, tel.: + 370 689 456 23

KITŲ INŽINERINIŲ STATINIŲ IR JŲ DALIŲ KADASTRO DUOMENYS

Statinio kadastro duomenys

Adresas Jonavos r. sav. Jonavos m. Girelės g. 9
Paskirtis Kiti inžineriniai statiniai
Pavadinimas Estakada
Žymėjimas plane E
Kadastro duomenų nustatymo data 2022-11-07 **Žemės sklypo kadastro Nr.** 4610/0017:73
Statybos būklė Sunaikintas **Unikalus numeris** 4400-6002-5383
Pastaba Kilęs iš Unikalus nr. 4696-5000-9092

Statybos pradžios metai:	1970	**Ilgis: m**	
Statybos pabaigos metai:	1970	**Ilgis: km**	
Rekonstravimo pradžios metai:		**Plotis: m**	
Rekonstravimo pabaigos metai:		**Plotas: kv. m**	0
Kap. remonto pradžios metai:		**Aukštis: m**	
Kap. remonto pabaigos metai:		**Tūris: kub. m**	
Papr. remonto pradžios metai:		**Gylis: m**	
Papr. remonto pabaigos metai:		**Skersmuo: mm**	
Statinio kategorija:	Nėra	**Skerspjūvis: kv. mm**	
Baigtumo procentas: %		**Kiekis: vnt.**	
Medžiaga:		**Koordinatė X:**	
Danga:		**Koordinatė Y:**	

Statinio sudėtinės dalies kadastro duomenys

Žymėjimas	E		
Pavadinimas	Estakada		
Statybos pradžios metai:	1970	**Aukštis: m**	
Statybos pabaigos metai:	1970	**Ilgis: m**	
Rekonstravimo pradžios metai:		**Plotis: m**	
Rekonstravimo pabaigos metai:		**Gylis: m**	
Kap. remonto pradžios metai:		**Skersmuo: mm**	
Kap. remonto pabaigos metai:		**Plotas: kv. m**	0
Papr. remonto pradžios metai:		**Skerspjūvis: kv. mm**	
Papr. remonto pabaigos metai:		**Tūris: kub. m**	
Medžiaga:		**Kiekis: vnt.**	
Danga:			

Direktorius

* 1 1 4 8 9 3 3 4 7 0 *

ELEKTRONINIO DOKUMENTO METADUOMENYS

I. Dokumento pavadinimas (antraštė) Kitų inžinerinių statinių ir jų dalių kadastro duomenys

II.Dokumento sudarytojas (-ai)

Kaunas, Savanorių pr. 235B-30

III. Dokumento registracijos data ir numeris 2022-12-23 15:35:52, Nr. 1148933470

IV. Pasirašymas

Parašo paskirtis: pasirašymas
Parašą sukūrusio asmens vardas, pavardė ir pareigos Direktorius, "Sėkmės projektas", MB
Sertifikatas išduotas:
Parašo sukūrimo data ir laikas: 2022-12-23 15:35:52
Parašo formatas: XAdES-BASELINE-T
Laiko žymoje nurodytas laikas: 2022-12-23 15:35:54
Informacija apie sertifikavimo paslaugų teikėją: RCSC IssuingCA
Sertifikato galiojimo laikas 2021-07-13 09:58:14 – 2023-07-13 09:58:14

V. Pagrindinio dokumento priedų skaičius – 0

VI. Pagrindinio dokumento pridedamų dokumentų skaičius – 0

VII. Pridedami dokumentai: nėra priedų

VIII. Dokumento specifikacijos identifikavimo žymuo ADOC-V1.0

IX. Programinės įrangos, kuria naudojantis sudarytas elektroninis dokumentas, pavadinimas
RC-DSS

X. Elektroninio dokumento grupė BeDOC

XI. Informacija apie elektroninio (-ių) parašo (-ų) tikrinimą (tikrinimo data)
Visi dokumente esantys elektroniniai parašai galioja (2022-12-23 15:41:25)

XII. Papildomi metaduomenys
Nuorašą suformavo 2022-12-23 15:41:25 RC-DSS

1148933470

2P FORMA

"Sėkmės projektas", MB, kodas: 304917768
Matininkas(-ė) kontaktinis adresas (-ai): Kaunas, Savanorių pr. 235-4, el. pašto adresas (-ai): sekmes.projektas@gmail.com, tel.: + 370 689 456 23

KITŲ INŽINERINIŲ STATINIŲ IR JŲ DALIŲ VERČIŲ NUSTATYMAS

Adresas Jonavos r. sav. Jonavos m. Girelės g. 9
Unikalus numeris 4400-6002-5350
Vertės nustatymo data 2022-11-07

Žymėjimas	Pavadinimas	Kasmetinis vertės mažinimo koeficientas	Matavimo vienetas	Kiekis	Įkainojimo pagrindas	Vidutinė vieneto statybos vertė po indeksavimo, Eur	Atkūrimo kaštai (statybinė vertė), Eur	Nusidėvėjimas %	Atkuriamoji vertė, Eur	Vietovės pataisos koeficientas	Vidutinė rinkos vertė, Eur
1	2	3	4	5	6	7	8	9	10	11	12
at1	Alyvos rezervuaras	5	kub. m	75	NTK 2022-4.2.9.1	534,68	40100	75	10000	1	10000
at2	Alyvos rezervuaras	5	kub. m	75	NTK 2022-4.2.9.1	534,68	40100	75	10000	1	10000
Viso							80200		20000		20000

Direktorius

1148972076

ELEKTRONINIO DOKUMENTO METADUOMENYS

I. Dokumento pavadinimas (antraštė) Kitų inžinerinių statinių ir jų dalių verčių nustatymas

II.Dokumento sudarytojas (-ai)

Kaunas, Savanorių pr. 235B-30

III. Dokumento registracijos data ir numeris 2022-12-27 16:21:45, Nr. 1148972076

IV. Pasirašymas

Parašo paskirtis: pasirašymas
Parašą sukūrusio asmens vardas, pavardė ir pareigos Direktorius, "Sėkmės projektas", MB
Sertifikatas išduotas:
Parašo sukūrimo data ir laikas: 2022-12-27 16:21:45
Parašo formatas: XAdES-BASELINE-T
Laiko žymoje nurodytas laikas: 2022-12-27 16:21:47
Informacija apie sertifikavimo paslaugų teikėją: RCSC IssuingCA
Sertifikato galiojimo laikas 2021-07-13 09:58:14 – 2023-07-13 09:58:14

Parašo paskirtis: suderinimas
Parašą sukūrusio asmens vardas, pavardė ir pareigos Kadastro ekspertė, Valstybės įmonė Registrų centras
Sertifikatas išduotas:
Parašo sukūrimo data ir laikas: 2022-12-28 14:34:58
Parašo formatas: XAdES-BASELINE-T
Laiko žymoje nurodytas laikas: 2022-12-28 14:35:00
Informacija apie sertifikavimo paslaugų teikėją: RCSC IssuingCA
Sertifikato galiojimo laikas 2021-06-15 11:22:05 – 2023-06-15 11:22:05

V. Pagrindinio dokumento priedų skaičius – 0

VI. Pagrindinio dokumento pridedamų dokumentų skaičius – 0

VII. Pridedami dokumentai: nėra priedų

VIII. Dokumento specifikacijos identifikavimo žymuo ADOC-V1.0

IX. Programinės įrangos, kuria naudojantis sudarytas elektroninis dokumentas, pavadinimas
RC-DSS

X. Elektroninio dokumento grupė BeDOC

XI. Informacija apie elektroninio (-ių) parašo (-ų) tikrinimą (tikrinimo data)
Visi dokumente esantys elektroniniai parašai galioja (2023-01-04 07:35:56)

XII. Papildomi metaduomenys
Nuorašą suformavo 2023-01-04 07:35:56 RC-DSS

1148972076

2P FORMA

Matininkas(-ė) "Sėkmės projektas", MB, kodas: 304917768
kontaktinis adresas (-ai): Kaunas, Savanorių pr. 235-4, el. pašto adresas (-ai): sekmes.projektas@gmail.com, tel.: + 370 689 456 23

KITŲ INŽINERINIŲ STATINIŲ IR JŲ DALIŲ VERČIŲ NUSTATYMAS

Adresas Jonavos r. sav. Jonavos m. Girelės g. 9
Unikalus numeris 4400-6002-5461
Vertės nustatymo data 2022-11-07

Žymėjimas	Pavadinimas	Kasmetinis vertės mažinimo koeficientas	Matavimo vienetas	Kiekis	Įkainojimo pagrindas	Vidutinė vieneto statybos vertė po indeksavimo, Eur	Atkūrimo kaštai (statybinė vertė), Eur	Nusidėvėjimas %	Atkuriamoji vertė, Eur	Vietovės pataisos koeficientas	Vidutinė rinkos vertė, Eur
1	2	3	4	5	6	7	8	9	10	11	12
k1	Kabelių kanalai	5	m	219,33	NTK 2022-4.4.22	330,66	72500	75	18100	1	18100
Viso							72500		18100		18100

Direktorius

* 1 1 4 9 0 0 4 7 7 1 *

ELEKTRONINIO DOKUMENTO METADUOMENYS

I. Dokumento pavadinimas (antraštė) Kitų inžinerinių statinių ir jų dalių verčių nustatymas

II.Dokumento sudarytojas (-ai)

Kaunas, Savanorių pr. 235B-30

III. Dokumento registracijos data ir numeris 2022-12-28 17:11:02, Nr. 1149004771

IV. Pasirašymas

Parašo paskirtis: pasirašymas
Parašą sukūrusio asmens vardas, pavardė ir pareigos Direktorius, "Sėkmės projektas", MB
Sertifikatas išduotas:
Parašo sukūrimo data ir laikas: 2022-12-28 17:11:02
Parašo formatas: XAdES-BASELINE-T
Laiko žymoje nurodytas laikas: 2022-12-28 17:11:55
Informacija apie sertifikavimo paslaugų teikėją: EID-SK 2016
Sertifikato galiojimo laikas 2022-07-28 08:15:08 – 2027-07-27 23:59:59

Parašo paskirtis: suderinimas
Parašą sukūrusio asmens vardas, pavardė ir pareigos Kadastro ekspertė, Valstybės įmonė Registrų centras
Sertifikatas išduotas:
Parašo sukūrimo data ir laikas: 2022-12-28 17:20:43
Parašo formatas: XAdES-BASELINE-T
Laiko žymoje nurodytas laikas: 2022-12-28 17:20:46
Informacija apie sertifikavimo paslaugų teikėją: RCSC IssuingCA
Sertifikato galiojimo laikas 2021-06-15 11:22:05 – 2023-06-15 11:22:05

V. Pagrindinio dokumento priedų skaičius – 0

VI. Pagrindinio dokumento pridedamų dokumentų skaičius – 0

VII. Pridedami dokumentai: nėra priedų

VIII. Dokumento specifikacijos identifikavimo žymuo ADOC-V1.0

IX. Programinės įrangos, kuria naudojantis sudarytas elektroninis dokumentas, pavadinimas
RC-DSS

X. Elektroninio dokumento grupė BeDOC

XI. Informacija apie elektroninio (-ių) parašo (-ų) tikrinimą (tikrinimo data)
Visi dokumente esantys elektroniniai parašai galioja (2023-01-04 07:34:49)

XII. Papildomi metaduomenys
Nuorašą suformavo 2023-01-04 07:34:49 RC-DSS

1149004771

2P FORMA

"Sėkmės projektas", MB, kodas: 304917768
Matininkas(-ė) J kontaktinis adresas (-ai): Kaunas, Savanorių pr. 235-4, el. pašto adresas (-ai): sekmes.projektas@gmail.com, tel.: + 370 689 456 23

KITŲ INŽINERINIŲ STATINIŲ IR JŲ DALIŲ VERČIŲ NUSTATYMAS

Adresas Jonavos r. sav. Jonavos m. Girelės g. 9
Unikalus numeris 4400-6002-5450
Vertės nustatymo data 2022-11-07

Žymėjimas	Pavadinimas	Kasmetinis vertės mažinimo koeficientas	Matavimo vienetas	Kiekis	Įkainojimo pagrindas	Vidutinė vieneto statybos vertė po indeksavimo, Eur	Atkūrimo kaštai (statybinė vertė), Eur	Nusidėvėjimas %	Atkuriamoji vertė, Eur	Vietovės pataisos koeficientas	Vidutinė rinkos vertė, Eur
1	2	3	4	5	6	7	8	9	10	11	12
R1	Priešgaisrinis vandens rezervuaras	3,3	kub. m	250	NTK 2022-4.1.8	122,84	30700	75	7680	1	7680
Viso							30700		7680		7680

Direktorius

* 1 1 4 8 9 5 5 2 1 9 *

ELEKTRONINIO DOKUMENTO METADUOMENYS

I. Dokumento pavadinimas (antraštė) Kitų inžinerinių statinių ir jų dalių verčių nustatymas

II.Dokumento sudarytojas (-ai)

Kaunas, Savanorių pr. 235B-30

III. Dokumento registracijos data ir numeris 2022-12-27 11:11:06, Nr. 1148955219

IV. Pasirašymas

Parašo paskirtis: pasirašymas
Parašą sukūrusio asmens vardas, pavardė ir pareigos Direktorius, "Sėkmės projektas", MB
Sertifikatas išduotas:
Parašo sukūrimo data ir laikas: 2022-12-27 11:11:06
Parašo formatas: XAdES-BASELINE-T
Laiko žymoje nurodytas laikas: 2022-12-27 11:11:09
Informacija apie sertifikavimo paslaugų teikėją: RCSC IssuingCA
Sertifikato galiojimo laikas 2021-07-13 09:58:14 – 2023-07-13 09:58:14

Parašo paskirtis: suderinimas
Parašą sukūrusio asmens vardas, pavardė ir pareigos Kadastro ekspertė, Valstybės įmonė Registrų centras
Sertifikatas išduotas:
Parašo sukūrimo data ir laikas: 2022-12-27 15:14:17
Parašo formatas: XAdES-BASELINE-T
Laiko žymoje nurodytas laikas: 2022-12-27 15:14:34
Informacija apie sertifikavimo paslaugų teikėją: RCSC IssuingCA
Sertifikato galiojimo laikas 2021-06-15 11:22:05 – 2023-06-15 11:22:05

V. Pagrindinio dokumento priedų skaičius – 0

VI. Pagrindinio dokumento pridedamų dokumentų skaičius – 0

VII. Pridedami dokumentai: nėra priedų

VIII. Dokumento specifikacijos identifikavimo žymuo ADOC-V1.0

IX. Programinės įrangos, kuria naudojantis sudarytas elektroninis dokumentas, pavadinimas
RC-DSS

X. Elektroninio dokumento grupė BeDOC

XI. Informacija apie elektroninio (-ių) parašo (-ų) tikrinimą (tikrinimo data)
Visi dokumente esantys elektroniniai parašai galioja (2023-01-03 16:05:31)

XII. Papildomi metaduomenys
Nuorašą suformavo 2023-01-03 16:05:31 RC-DSS

1148955219

2P FORMA

Matininkas(-ė) "Sėkmės projektas", MB, kodas: 304917768
kontaktinis adresas (-ai): Kaunas, Savanorių pr. 235-4, el. pašto adresas (-ai): sekmes.projektas@gmail.com, tel.: + 370 689 456 23

KITŲ INŽINERINIŲ STATINIŲ IR JŲ DALIŲ VERČIŲ NUSTATYMAS

Adresas Jonavos r. sav. Jonavos m. Girelės g. 9
Unikalus numeris 4400-6002-5361
Vertės nustatymo data 2022-11-07

Žymėjimas	Pavadinimas	Kasmetinis vertės mažinimo koeficientas	Matavimo vienetas	Kiekis	Įkainojimo pagrindas	Vidutinė vieneto statybos vertė po indeksavimo, Eur	Atkūrimo kaštai (statybinė vertė), Eur	Nusidėvėjimas %	Atkuriamoji vertė, Eur	Vietovės pataisos koeficientas	Vidutinė rinkos vertė, Eur
1	2	3	4	5	6	7	8	9	10	11	12
R2	Požeminis vandens rezervuaras	3,3	kub. m	200	NTK 2022-4.1.8	122,84	24600	75	6140	1	6140
Viso							24600		6140		6140

Direktorius

* 1 1 4 8 9 7 0 3 1 9 *

ELEKTRONINIO DOKUMENTO METADUOMENYS

I. Dokumento pavadinimas (antraštė) Kitų inžinerinių statinių ir jų dalių verčių nustatymas

II.Dokumento sudarytojas (-ai)

Kaunas, Savanorių pr. 235B-30

III. Dokumento registracijos data ir numeris 2022-12-27 15:51:09, Nr. 1148970319

IV. Pasirašymas

Parašo paskirtis: pasirašymas
Parašą sukūrusio asmens vardas, pavardė ir pareigos Direktorius, "Sėkmės projektas", MB
Sertifikatas išduotas:
Parašo sukūrimo data ir laikas: 2022-12-27 15:51:09
Parašo formatas: XAdES-BASELINE-T
Laiko žymoje nurodytas laikas: 2022-12-27 15:51:12
Informacija apie sertifikavimo paslaugų teikėją: RCSC IssuingCA
Sertifikato galiojimo laikas 2021-07-13 09:58:14 – 2023-07-13 09:58:14

Parašo paskirtis: suderinimas
Parašą sukūrusio asmens vardas, pavardė ir pareigos Kadastro ekspertė, Valstybės įmonė Registrų centras
Sertifikatas išduotas:
Parašo sukūrimo data ir laikas: 2022-12-28 14:35:37
Parašo formatas: XAdES-BASELINE-T
Laiko žymoje nurodytas laikas: 2022-12-28 14:35:41
Informacija apie sertifikavimo paslaugų teikėją: RCSC IssuingCA
Sertifikato galiojimo laikas 2021-06-15 11:22:05 – 2023-06-15 11:22:05

V. Pagrindinio dokumento priedų skaičius – 0

VI. Pagrindinio dokumento pridedamų dokumentų skaičius – 0

VII. Pridedami dokumentai: nėra priedų

VIII. Dokumento specifikacijos identifikavimo žymuo ADOC-V1.0

IX. Programinės įrangos, kuria naudojantis sudarytas elektroninis dokumentas, pavadinimas
RC-DSS

X. Elektroninio dokumento grupė BeDOC

XI. Informacija apie elektroninio (-ių) parašo (-ų) tikrinimą (tikrinimo data)
Visi dokumente esantys elektroniniai parašai galioja (2023-01-04 07:26:58)

XII. Papildomi metaduomenys
Nuorašą suformavo 2023-01-04 07:26:58 RC-DSS

1148970319

2P FORMA

Matininkas(-ė) "Sėkmės projektas", MB, kodas: 304917768
kontaktinis adresas (-ai): Kaunas, Savanorių pr. 235-4, el. pašto adresas (-ai): sekmes.projektas@gmail.com, tel.: + 370 689 456 23

KITŲ INŽINERINIŲ STATINIŲ IR JŲ DALIŲ VERČIŲ NUSTATYMAS

Adresas Jonavos r. sav. Jonavos m. Girelės g. 9
Unikalus numeris 4400-6002-5440
Vertės nustatymo data 2022-11-07

Žymėjimas	Pavadinimas	Kasmetinis vertės mažinimo koeficientas	Matavimo vienetas	Kiekis	Įkainojimo pagrindas	Vidutinė vieneto statybos vertė po indeksavimo, Eur	Atkūrimo kaštai (statybinė vertė), Eur	Nusidėvėjimas %	Atkuriamoji vertė, Eur	Vietovės pataisos koeficientas	Vidutinė rinkos vertė, Eur
1	2	3	4	5	6	7	8	9	10	11	12
R3	Priešgaisrinis vandens rezervuaras	3,3	kub. m	200	NTK 2022-4.1.8	122,84	24600	75	6140	1	6140
Viso							24600		6140		6140

Direktorius

1148955050

ELEKTRONINIO DOKUMENTO METADUOMENYS

I. Dokumento pavadinimas (antraštė) Kitų inžinerinių statinių ir jų dalių verčių nustatymas

II.Dokumento sudarytojas (-ai)

Kaunas, Savanorių pr. 235B-30

III. Dokumento registracijos data ir numeris 2022-12-27 11:07:56, Nr. 1148955050

IV. Pasirašymas

Parašo paskirtis: pasirašymas
Parašą sukūrusio asmens vardas, pavardė ir pareigos Direktorius, "Sėkmės projektas", MB
Sertifikatas išduotas:
Parašo sukūrimo data ir laikas: 2022-12-27 11:07:56
Parašo formatas: XAdES-BASELINE-T
Laiko žymoje nurodytas laikas: 2022-12-27 11:08:00
Informacija apie sertifikavimo paslaugų teikėją: RCSC IssuingCA
Sertifikato galiojimo laikas 2021-07-13 09:58:14 – 2023-07-13 09:58:14

Parašo paskirtis: suderinimas
Parašą sukūrusio asmens vardas, pavardė ir pareigos Kadastro ekspertė, Valstybės įmonė Registrų centras
Sertifikatas išduotas:
Parašo sukūrimo data ir laikas: 2022-12-28 08:21:41
Parašo formatas: XAdES-BASELINE-T
Laiko žymoje nurodytas laikas: 2022-12-28 08:21:45
Informacija apie sertifikavimo paslaugų teikėją: RCSC IssuingCA
Sertifikato galiojimo laikas 2021-06-15 11:22:05 – 2023-06-15 11:22:05

V. Pagrindinio dokumento priedų skaičius – 0

VI. Pagrindinio dokumento pridedamų dokumentų skaičius – 0

VII. Pridedami dokumentai: nėra priedų

VIII. Dokumento specifikacijos identifikavimo žymuo ADOC-V1.0

IX. Programinės įrangos, kuria naudojantis sudarytas elektroninis dokumentas, pavadinimas
RC-DSS

X. Elektroninio dokumento grupė BeDOC

XI. Informacija apie elektroninio (-ių) parašo (-ų) tikrinimą (tikrinimo data)
Visi dokumente esantys elektroniniai parašai galioja (2023-01-04 07:32:55)

XII. Papildomi metaduomenys
Nuorašą suformavo 2023-01-04 07:32:55 RC-DSS

1148955050

2P FORMA

Matininkas(-ė) "Sėkmės projektas", MB, kodas: 304917768
kontaktinis adresas (-ai): Kaunas, Savanorių pr. 235-4, el. pašto adresas (-ai): sekmes.projektas@gmail.com, tel.: + 370 689 456 23

KITŲ INŽINERINIŲ STATINIŲ IR JŲ DALIŲ VERČIŲ NUSTATYMAS

Adresas Jonavos r. sav. Jonavos m. Girelės g. 9
Unikalus numeris 4400-6002-5372
Vertės nustatymo data 2022-11-07

Žymėjimas	Pavadinimas	Kasmetinis vertės mažinimo koeficientas	Matavimo vienetas	Kiekis	Įkainojimo pagrindas	Vidutinė vieneto statybos vertė po indeksavimo, Eur	Atkūrimo kaštai (statybinė vertė), Eur	Nusidėvėjimas %	Atkuriamoji vertė, Eur	Vietovės pataisos koeficientas	Vidutinė rinkos vertė, Eur
1	2	3	4	5	6	7	8	9	10	11	12
š1	Šulinys	4	vnt.	1	NTK 2022-4.2.9.3	1736,52	1740	75	434	1	434
Viso							1740		434		434

Direktorius

1148909205

ELEKTRONINIO DOKUMENTO METADUOMENYS

I. Dokumento pavadinimas (antraštė) Kitų inžinerinių statinių ir jų dalių verčių nustatymas

II.Dokumento sudarytojas (-ai)

Kaunas, Savanorių pr. 235B-30

III. Dokumento registracijos data ir numeris 2022-12-23 08:03:09, Nr. 1148909205

IV. Pasirašymas

Parašo paskirtis: pasirašymas
Parašą sukūrusio asmens vardas, pavardė ir pareigos Direktorius, "Sėkmės projektas", MB
Sertifikatas išduotas
Parašo sukūrimo data ir laikas: 2022-12-23 08:03:09
Parašo formatas: XAdES-BASELINE-T
Laiko žymoje nurodytas laikas: 2022-12-23 08:03:12
Informacija apie sertifikavimo paslaugų teikėją: RCSC IssuingCA
Sertifikato galiojimo laikas 2021-07-13 09:58:14 – 2023-07-13 09:58:14

Parašo paskirtis: suderinimas
Parašą sukūrusio asmens vardas, pavardė ir pareigos Kadastro ekspertė, Valstybės įmonė Registrų centras
Sertifikatas išduotas:
Parašo sukūrimo data ir laikas: 2022-12-28 14:42:41
Parašo formatas: XAdES-BASELINE-T
Laiko žymoje nurodytas laikas: 2022-12-28 14:42:46
Informacija apie sertifikavimo paslaugų teikėją: RCSC IssuingCA
Sertifikato galiojimo laikas 2021-06-15 11:22:05 – 2023-06-15 11:22:05

V. Pagrindinio dokumento priedų skaičius – 0

VI. Pagrindinio dokumento pridedamų dokumentų skaičius – 0

VII. Pridedami dokumentai: nėra priedų

VIII. Dokumento specifikacijos identifikavimo žymuo ADOC-V1.0

IX. Programinės įrangos, kuria naudojantis sudarytas elektroninis dokumentas, pavadinimas
RC-DSS

X. Elektroninio dokumento grupė BeDOC

XI. Informacija apie elektroninio (-ių) parašo (-ų) tikrinimą (tikrinimo data)
Visi dokumente esantys elektroniniai parašai galioja (2023-01-04 07:33:54)

XII. Papildomi metaduomenys
Nuorašą suformavo 2023-01-04 07:33:54 RC-DSS

1148909205

2P FORMA

Matininkas(-ė) "Sėkmės projektas", MB, kodas: 304917768
kontaktinis adresas (-ai): Kaunas, Savanorių pr. 235-4, el. pašto adresas (-ai): sekmes.projektas@gmail.com, tel.: + 370 689 456 23

KITŲ INŽINERINIŲ STATINIŲ IR JŲ DALIŲ VERČIŲ NUSTATYMAS

Adresas Jonavos r. sav. Jonavos m. Girelės g. 9
Unikalus numeris 4400-6002-4500
Vertės nustatymo data 2022-11-07

Žymėjimas	Pavadinimas	Kasmetinis vertės mažinimo koeficientas	Matavimo vienetas	Kiekis	Įkainojimo pagrindas	Vidutinė vieneto statybos vertė po indeksavimo, Eur	Atkūrimo kaštai (statybinė vertė), Eur	Nusidėvėjimas %	Atkuriamoji vertė, Eur	Vietovės pataisos koeficientas	Vidutinė rinkos vertė, Eur
1	2	3	4	5	6	7	8	9	10	11	12
st1, st2, st3	Betoniniai stulpai	2,5	kub. m	17,58	2022-4/4/18	556,47	9780	75	2450	1	2450
Viso							9780		2450		2450

Direktorius

* 1 1 4 8 9 9 5 2 9 4 *

ELEKTRONINIO DOKUMENTO METADUOMENYS

I. Dokumento pavadinimas (antraštė) Kitų inžinerinių statinių ir jų dalių verčių nustatymas

II.Dokumento sudarytojas (-ai)

Kaunas, Savanorių pr. 235B-30

III. Dokumento registracijos data ir numeris 2022-12-28 13:35:26, Nr. 1148995294

IV. Pasirašymas

Parašo paskirtis: pasirašymas
Parašą sukūrusio asmens vardas, pavardė ir pareigos Direktorius, "Sėkmės projektas", MB
Sertifikatas išduotas:
Parašo sukūrimo data ir laikas: 2022-12-28 13:35:26
Parašo formatas: XAdES-BASELINE-T
Laiko žymoje nurodytas laikas: 2022-12-28 13:35:30
Informacija apie sertifikavimo paslaugų teikėją: RCSC IssuingCA
Sertifikato galiojimo laikas 2021-07-13 09:58:14 – 2023-07-13 09:58:14

Parašo paskirtis: suderinimas
Parašą sukūrusio asmens vardas, pavardė ir pareigos Kadastro ekspertė, Valstybės įmonė Registrų centras
Sertifikatas išduotas:
Parašo sukūrimo data ir laikas: 2022-12-28 15:46:00
Parašo formatas: XAdES-BASELINE-T
Laiko žymoje nurodytas laikas: 2022-12-28 15:46:02
Informacija apie sertifikavimo paslaugų teikėją: RCSC IssuingCA
Sertifikato galiojimo laikas 2021-06-15 11:22:05 – 2023-06-15 11:22:05

V. Pagrindinio dokumento priedų skaičius – 0

VI. Pagrindinio dokumento pridedamų dokumentų skaičius – 0

VII. Pridedami dokumentai: nėra priedų

VIII. Dokumento specifikacijos identifikavimo žymuo ADOC-V1.0

IX. Programinės įrangos, kuria naudojantis sudarytas elektroninis dokumentas, pavadinimas
RC-DSS

X. Elektroninio dokumento grupė BeDOC

XI. Informacija apie elektroninio (-ių) parašo (-ų) tikrinimą (tikrinimo data)
Visi dokumente esantys elektroniniai parašai galioja (2023-01-04 07:31:12)

XII. Papildomi metaduomenys
Nuorašą suformavo 2023-01-04 07:31:12 RC-DSS

1148995294

2P FORMA

Matininkas(-ė) "Sėkmės projektas", MB, kodas: 304917768
kontaktinis adresas (-ai): Kaunas, Savanorių pr. 235-4, el. pašto adresas (-ai): sekmes.projektas@gmail.com, tel.: + 370 689 456 23

KITŲ INŽINERINIŲ STATINIŲ IR JŲ DALIŲ VERČIŲ NUSTATYMAS

Adresas Jonavos r. sav. Jonavos m. Girelės g. 9
Unikalus numeris 4400-6002-5336
Vertės nustatymo data 2022-11-07

Žymėjimas	Pavadinimas	Kasmetinis vertės mažinimo koeficientas	Matavimo vienetas	Kiekis	Įkainojimo pagrindas	Vidutinė vieneto statybos vertė po indeksavimo, Eur	Atkūrimo kaštai (statybinė vertė), Eur	Nusidėvėjimas %	Atkuriamoji vertė, Eur	Vietovės pataisos koeficientas	Vidutinė rinkos vertė, Eur
1	2	3	4	5	6	7	8	9	10	11	12
Gl	Geležinkelio bėgiai	4,3	m	83,59	NTK 2022-3.4.3.1	181,81	15200	75	3800	1	3800
Viso							15200		3800		3800

Direktorius

* 1 1 4 8 9 6 0 8 2 6 *

ELEKTRONINIO DOKUMENTO METADUOMENYS

I. Dokumento pavadinimas (antraštė) Kitų inžinerinių statinių ir jų dalių verčių nustatymas

II.Dokumento sudarytojas (-ai)

Kaunas, Savanorių pr. 235B-30

III. Dokumento registracijos data ir numeris 2022-12-27 13:18:44, Nr. 1148960826

IV. Pasirašymas

Parašo paskirtis: pasirašymas
Parašą sukūrusio asmens vardas, pavardė ir pareigos Direktorius, "Sėkmės projektas", MB
Sertifikatas išduotas:
Parašo sukūrimo data ir laikas: 2022-12-27 13:18:44
Parašo formatas: XAdES-BASELINE-T
Laiko žymoje nurodytas laikas: 2022-12-27 13:18:47
Informacija apie sertifikavimo paslaugų teikėją: RCSC IssuingCA
Sertifikato galiojimo laikas 2021-07-13 09:58:14 – 2023-07-13 09:58:14

Parašo paskirtis: suderinimas
Parašą sukūrusio asmens vardas, pavardė ir pareigos Kadastro ekspertė, Valstybės įmonė Registrų centras
Sertifikatas išduotas:
Parašo sukūrimo data ir laikas: 2022-12-28 08:16:26
Parašo formatas: XAdES-BASELINE-T
Laiko žymoje nurodytas laikas: 2022-12-28 08:16:27
Informacija apie sertifikavimo paslaugų teikėją: RCSC IssuingCA
Sertifikato galiojimo laikas 2021-06-15 11:22:05 – 2023-06-15 11:22:05

V. Pagrindinio dokumento priedų skaičius – 0

VI. Pagrindinio dokumento pridedamų dokumentų skaičius – 0

VII. Pridedami dokumentai: nėra priedų

VIII. Dokumento specifikacijos identifikavimo žymuo ADOC-V1.0

IX. Programinės įrangos, kuria naudojantis sudarytas elektroninis dokumentas, pavadinimas
RC-DSS

X. Elektroninio dokumento grupė BeDOC

XI. Informacija apie elektroninio (-ių) parašo (-ų) tikrinimą (tikrinimo data)
Visi dokumente esantys elektroniniai parašai galioja (2023-01-04 07:28:52)

XII. Papildomi metaduomenys
Nuorašą suformavo 2023-01-04 07:28:52 RC-DSS

1148960826

2P FORMA

Matininkas(-ė) "Sėkmės projektas", MB, kodas: 304917768
kontaktinis adresas (-ai): Kaunas, Savanorių pr. 235-4, el. pašto adresas (-ai): sekmes.projektas@gmail.com, tel.: + 370 689 456 23

KITŲ INŽINERINIŲ STATINIŲ IR JŲ DALIŲ VERČIŲ NUSTATYMAS

Adresas Jonavos r. sav. Jonavos m. Girelės g. 9
Unikalus numeris 4400-6002-5329
Vertės nustatymo data 2022-11-17

Žymėjimas	Pavadinimas	Kasmetinis vertės mažinimo koeficientas	Matavimo vienetas	Kiekis	Įkainojimo pagrindas	Vidutinė vieneto statybos vertė po indeksavimo, Eur	Atkūrimo kaštai (statybinė vertė), Eur	Nusidėvėjimas %	Atkuriamoji vertė, Eur	Vietovės pataisos koeficientas	Vidutinė rinkos vertė, Eur
1	2	3	4	5	6	7	8	9	10	11	12
a	Kiemo aikštelė	5	kv. m	2897,36	NTK 2022-3.2.7	77,64	225000	75	56200	1	56200
Viso							225000		56200		56200

Direktorius

* 1 1 4 8 9 3 3 4 3 8 *

ELEKTRONINIO DOKUMENTO METADUOMENYS

I. Dokumento pavadinimas (antraštė) Kitų inžinerinių statinių ir jų dalių verčių nustatymas

II.Dokumento sudarytojas (-ai)

Kaunas, Savanorių pr. 235B-30

III. Dokumento registracijos data ir numeris 2022-12-23 15:31:43, Nr. 1148933438

IV. Pasirašymas

Parašo paskirtis: pasirašymas
Parašą sukūrusio asmens vardas, pavardė ir pareigos Direktorius, "Sėkmės projektas", MB
Sertifikatas išduotas:
Parašo sukūrimo data ir laikas: 2022-12-23 15:31:43
Parašo formatas: XAdES-BASELINE-T
Laiko žymoje nurodytas laikas: 2022-12-23 15:31:44
Informacija apie sertifikavimo paslaugų teikėją: RCSC IssuingCA
Sertifikato galiojimo laikas 2021-07-13 09:58:14 – 2023-07-13 09:58:14

Parašo paskirtis: suderinimas
Parašą sukūrusio asmens vardas, pavardė ir pareigos Kadastro ekspertė, Valstybės įmonė Registrų centras
Sertifikatas išduotas:
Parašo sukūrimo data ir laikas: 2022-12-27 15:16:54
Parašo formatas: XAdES-BASELINE-T
Laiko žymoje nurodytas laikas: 2022-12-27 15:16:59
Informacija apie sertifikavimo paslaugų teikėją: RCSC IssuingCA
Sertifikato galiojimo laikas 2021-06-15 11:22:05 – 2023-06-15 11:22:05

V. Pagrindinio dokumento priedų skaičius – 0

VI. Pagrindinio dokumento pridedamų dokumentų skaičius – 0

VII. Pridedami dokumentai: nėra priedų

VIII. Dokumento specifikacijos identifikavimo žymuo ADOC-V1.0

IX. Programinės įrangos, kuria naudojantis sudarytas elektroninis dokumentas, pavadinimas
RC-DSS

X. Elektroninio dokumento grupė BeDOC

XI. Informacija apie elektroninio (-ių) parašo (-ų) tikrinimą (tikrinimo data)
Visi dokumente esantys elektroniniai parašai galioja (2023-01-03 16:07:41)

XII. Papildomi metaduomenys
Nuorašą suformavo 2023-01-03 16:07:41 RC-DSS

1148933438

2P FORMA

"Sėkmės projektas", MB, kodas: 304917768
Matininkas(-ė) kontaktinis adresas (-ai): Kaunas, Savanorių pr. 235-4, el. pašto adresas (-ai): sekmes.projektas@gmail.com, tel.: + 370 689 456 23

KITŲ INŽINERINIŲ STATINIŲ IR JŲ DALIŲ VERČIŲ NUSTATYMAS

Adresas Jonavos r. sav. Jonavos m. Girelės g. 9
Unikalus numeris 4400-6002-5340
Vertės nustatymo data 2022-11-07

Žymėjimas	Pavadinimas	Kasmetinis vertės mažinimo koeficientas	Matavimo vienetas	Kiekis	Įkainojimo pagrindas	Vidutinė vieneto statybos vertė po indeksavimo, Eur	Atkūrimo kaštai (statybinė vertė), Eur	Nusidėvėjimas %	Atkuriamoji vertė, Eur	Vietovės pataisos koeficientas	Vidutinė rinkos vertė, Eur
1	2	3	4	5	6	7	8	9	10	11	12
t1	Tvora	2,5	m	1275,47	NTK 2022-5.3.8	77,29	98600	75	24600	0,09	2220
t2	Vartai	2,5	m	6	NTK 2022-5.3.8	77,29	464	75	116	0,09	10
t3	Vartai	2,5	m	3,15	NTK 2022-5.3.8	77,29	243	75	61	0,09	5
t4	Vartai	2,5	m	3,46	NTK 2022-5.3.8	77,29	267	75	67	0,09	6
Viso							99600		24800		2240

Direktorius

1148995686

ELEKTRONINIO DOKUMENTO METADUOMENYS

I. Dokumento pavadinimas (antraštė) Kitų inžinerinių statinių ir jų dalių verčių nustatymas

II.Dokumento sudarytojas (-ai)

Kaunas, Savanorių pr. 235B-30

III. Dokumento registracijos data ir numeris 2022-12-28 13:44:09, Nr. 1148995686

IV. Pasirašymas

Parašo paskirtis: pasirašymas
Parašą sukūrusio asmens vardas, pavardė ir pareigos Direktorius, "Sėkmės projektas", MB
Sertifikatas išduotas:
Parašo sukūrimo data ir laikas: 2022-12-28 13:44:09
Parašo formatas: XAdES-BASELINE-T
Laiko žymoje nurodytas laikas: 2022-12-28 13:44:15
Informacija apie sertifikavimo paslaugų teikėją: RCSC IssuingCA
Sertifikato galiojimo laikas 2021-07-13 09:58:14 – 2023-07-13 09:58:14

Parašo paskirtis: suderinimas
Parašą sukūrusio asmens vardas, pavardė ir pareigos Kadastro ekspertė, Valstybės įmonė Registrų centras
Sertifikatas išduotas:
Parašo sukūrimo data ir laikas: 2022-12-28 15:45:13
Parašo formatas: XAdES-BASELINE-T
Laiko žymoje nurodytas laikas: 2022-12-28 15:45:19
Informacija apie sertifikavimo paslaugų teikėją: RCSC IssuingCA
Sertifikato galiojimo laikas 2021-06-15 11:22:05 – 2023-06-15 11:22:05

V. Pagrindinio dokumento priedų skaičius – 0

VI. Pagrindinio dokumento pridedamų dokumentų skaičius – 0

VII. Pridedami dokumentai: nėra priedų

VIII. Dokumento specifikacijos identifikavimo žymuo ADOC-V1.0

IX. Programinės įrangos, kuria naudojantis sudarytas elektroninis dokumentas, pavadinimas
RC-DSS

X. Elektroninio dokumento grupė BeDOC

XI. Informacija apie elektroninio (-ių) parašo (-ų) tikrinimą (tikrinimo data)
Visi dokumente esantys elektroniniai parašai galioja (2023-01-03 16:06:48)

XII. Papildomi metaduomenys
Nuorašą suformavo J.Žemaitis, 2023-01-03 16:06:48 RC-DSS

1148995686

2P FORMA

Matininkas(-ė) "Sėkmės projektas", MB, kodas: 304917768
kontaktinis adresas (-ai): Kaunas, Savanorių pr. 235-4, el. pašto adresas (-ai): sekmes.projektas@gmail.com, tel.: + 370 689 456 23

KITŲ INŽINERINIŲ STATINIŲ IR JŲ DALIŲ VERČIŲ NUSTATYMAS

Adresas Jonavos r. sav. Jonavos m. Girelės g. 9
Unikalus numeris 4400-1470-1990
Vertės nustatymo data 2022-11-07

Žymėjimas	Pavadinimas	Kasmetinis vertės mažinimo koeficientas	Matavimo vienetas	Kiekis	Įkainojimo pagrindas	Vidutinė vieneto statybos vertė po indeksavimo, Eur	Atkūrimo kaštai (statybinė vertė), Eur	Nusidėvėjimas %	Atkuriamoji vertė, Eur	Vietovės pataisos koeficientas	Vidutinė rinkos vertė, Eur
1	2	3	4	5	6	7	8	9	10	11	12
t5	Tvora	2,5	m	9,98	NTK2022-5.3.8	77,29	771	35	501	0,09	45
t6	Vartai	2,5	m	3,35	NTK 2022-5.3.8	77,29	259	35	168	0,09	15
Viso							1030		669		60

Direktorius

* 1 1 4 8 9 3 5 3 4 4 *

ELEKTRONINIO DOKUMENTO METADUOMENYS

I. Dokumento pavadinimas (antraštė) Kitų inžinerinių statinių ir jų dalių verčių nustatymas

II.Dokumento sudarytojas (-ai)

Kaunas, Savanorių pr. 235B-30

III. Dokumento registracijos data ir numeris 2022-12-23 16:35:41, Nr. 1148935344

IV. Pasirašymas

Parašo paskirtis: pasirašymas
Parašą sukūrusio asmens vardas, pavardė ir pareigos Direktorius, "Sėkmės projektas", MB
Sertifikatas išduotas:
Parašo sukūrimo data ir laikas: 2022-12-23 16:35:41
Parašo formatas: XAdES-BASELINE-T
Laiko žymoje nurodytas laikas: 2022-12-23 16:35:45
Informacija apie sertifikavimo paslaugų teikėją: RCSC IssuingCA
Sertifikato galiojimo laikas 2021-07-13 09:58:14 – 2023-07-13 09:58:14

V. Pagrindinio dokumento priedų skaičius – 0

VI. Pagrindinio dokumento pridedamų dokumentų skaičius – 0

VII. Pridedami dokumentai: nėra priedų

VIII. Dokumento specifikacijos identifikavimo žymuo ADOC-V1.0

IX. Programinės įrangos, kuria naudojantis sudarytas elektroninis dokumentas, pavadinimas
RC-DSS

X. Elektroninio dokumento grupė BeDOC

XI. Informacija apie elektroninio (-ių) parašo (-ų) tikrinimą (tikrinimo data)
Visi dokumente esantys elektroniniai parašai galioja (2022-12-23 16:36:26)

XII. Papildomi metaduomenys
Nuorašą suformavo 2022-12-23 16:36:26 RC-DSS

1148935344

Žemės sklypo išdėstymo schema

ŽEMĖS SKLYPO PLANAS M 1: 1000

Sklypo plotas 52094 m²

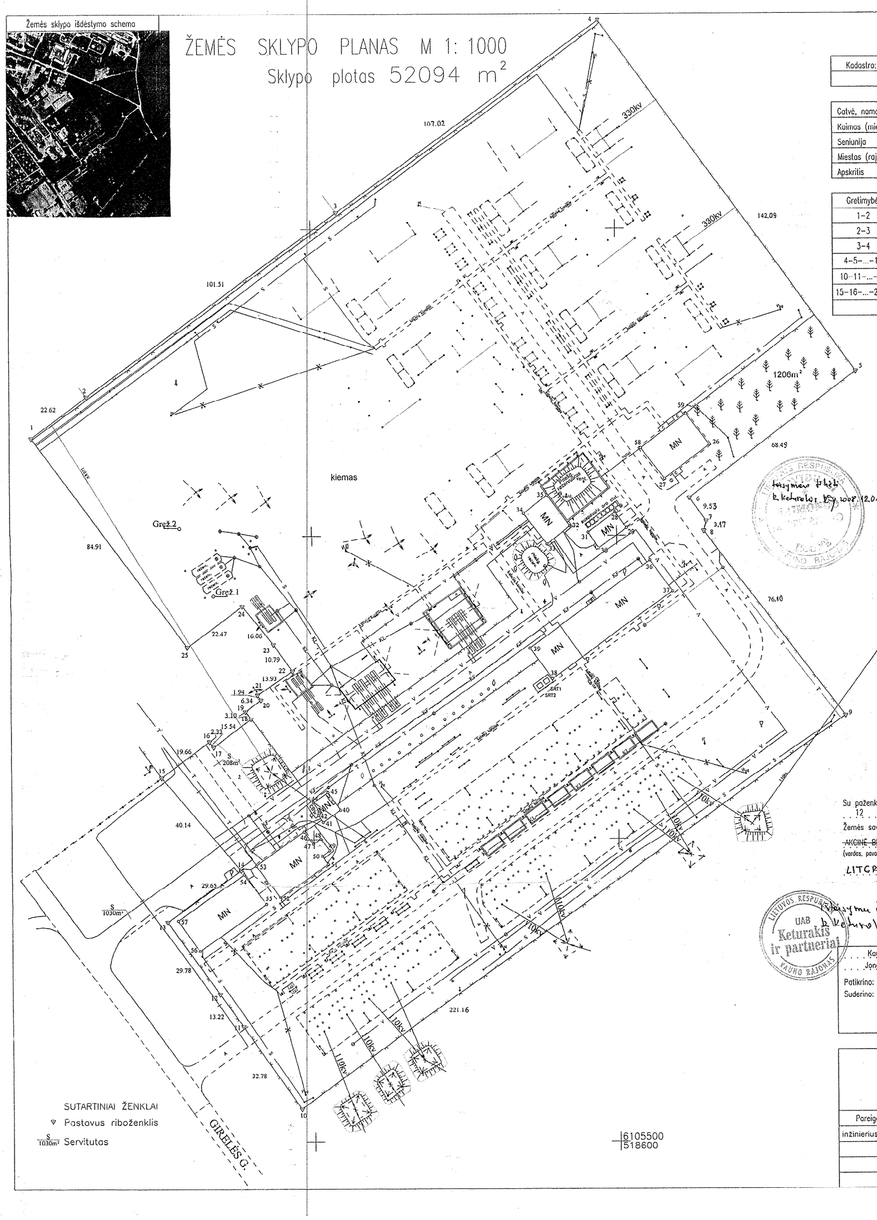

SUTARTINIAI ŽENKLAI

Pastovus riboženklis

Servitutas

Kadastro:	vietovė	Jonava		blokas		sklypas
Žemės sklypo kadastro Nr:		4 6 1 0 0 0 1 7				1 7 3

Gatvė, namo Nr.	Girelės g-vė Nr.9
Kaimas (miestelis)	
Seniūnija	
Miestas (rajonas)	Jonava
Apskritis	Kauno

Gretimybė	Gretimo žemės sklypo kadastro Nr.	Pastabos
1-2	4610/0017:27	
2-3	4610/0017:22	
3-4	4610/0017:18	
4-5-...-10		VŽF Jonavos m.
10-11-...-15	4610/0017:31	
15-16-...-25-1		Sklypas Nr.B

VYRIAUSIOJO ARCHITEKTO SKYRIUS

SUDERINTAS 2010-03-09

VYRIAUSIOJO ARCHITEKTO SKYRIUS
VEDĖJAS:

ŽEMĖS SKLYPO RIBOS PAŽYMĖTOS KADASTRO ŽEMĖLAPYJE
2011 - 01 - 22
VĮ Registrų centro Kauno filialas
(pareigos) (parašas) (vardas, pavardė)
Kadastro specialistė

Su požemkintomis viešojoje žemės sklypų ribomis, aprašytomis 2008 m. 12 mėn. 01 d. žemės sklypo požemkinimo-parodymo akte, ir nustatytu plotu sutinku:
Žemės savininkas (naudotojas):
AKCINĖ BENDROVĖ „LIETUVOS ENERGIJA" Priešgaisrinių ir turto vaizdavimo direktorius
(vardas, pavardė) (parašas) 2008.12.01 (data)
LITGRID AB

Kauno apskrities viršininko administracijos žemės tvarkymo departamento Jonavos rajono žemėtvarkos skyrius
Patikrino: vyr. geodezininkė 2010.02.10
Suderino: vedėjas 2010.04.13
(pareigos) (parašas) (vardas, pavardė) (data)

ŽEMĖTVARKOS SKYRIUS

INDIVIDUALI RAIMONDO KETURAKIO

LICENCIJOS NR.1286-512 IŠDUOTA 2004.01.30

Pareigos	Parašas	Vardas, pavardė	Data
inžinierius			2008.12.0

UAB Keturakis ir partneriai

INDIVIDUALI ĮMONĖ

ŽEMĖS SKLYPO PLANAS M 1:1000

Sklypo plotas 52094 m²

Žemės sklypo kadastro Nr. 4 6 1 0 0 0 1 7 0 0 7 3

KOORDINAČIŲ ŽINIARAŠTIS

Koordinačių sistema LKS – 1994 m.

Taško Nr.	Kodas	X	Y	Taško Nr.	Kodas	X	Y
1	R	6105731.97	518408.35	68	R	6105596.35	518474.59
2	R	6105745.51	518426.47				
3	R	6105805.34	518508.47				
4	R	6105868.36	518594.86				
5	R	6105753.18	518678.47				
6	R	6105712.05	518623.81				
7	R	6105704.57	518629.32				
8	R	6105701.43	518628.53				
9	R	6105640.76	518674.40				
10	R	6105510.60	518495.67				
11	R	6105537.34	518476.69				
12	R	6105548.16	518469.11				
13	R	6105572.55	518452.01				
14	R	6105589.84	518476.11				
15	R	6105620.66	518450.39				
16	R	6105632.50	518466.09				
17	R	6105630.61	518467.45				
18	R	6105640.05	518479.79				
19	R	6105642.56	518478.00				
20	R	6105646.41	518483.03				
21	R	6105647.99	518481.90				
22	R	6105655.90	518493.37				
23	R	6105664.69	518487.11				
24	R	6105677.16	518476.99				
25	R	6105663.78	518458.94				
26	NK	6105729.41	518630.55				
27	NK	6105718.32	518615.72				
28	NK	6105707.45	518599.56				
29	NK	6105702.39	518603.25				
30	NK	6105695.95	518594.07				
31	NK	6105701.03	518590.39				
32	NK	6105703.06	518584.48				
33	NK	6105697.28	518576.93				
34	NK	6105707.10	518569.38				
35	NK	6105713.00	518576.99				
36	NK	6105691.97	518610.84				
37	NK	6105681.88	518618.17				
38	NK	6105653.18	518578.48				
39	NK	6105663.28	518571.16				
40	NK	6105609.94	518508.83				
41	NK	6105605.90	518503.13				
42	NK	6105608.13	518501.58				
43	NK	6105608.73	518502.43				
44	NK	6105612.29	518499.90				
45	NK	6105615.72	518504.74				
46	NK	6105602.66	518496.76				
47	NK	6105598.48	518499.79				
48	NK	6105600.23	518502.22				
49	NK	6105596.31	518505.08				
50	NK	6105594.55	518502.64				
51	NK	6105591.94	518504.53				
52	NK	6105580.66	518488.91				
53	NK	6105591.39	518481.07				
54	NK	6105588.47	518477.00				
55	NK	6105579.35	518483.67				
56	NK	6105563.70	518461.88				
57	NK	6105572.95	518455.40				
58	NK	6105723.46	518608.05				
59	NK	6105739.49	518622.87				
60	R	6105631.65	518468.82				
61	R	6105610.50	518486.10				
62	R	6105608.68	518491.62				
63	R	6105605.42	518501.13				
64	R	6105593.85	518509.37				
65	R	6105578.27	518487.79				
66	R	6105559.20	518461.37				
67	R	6105594.58	518472.15				

SKLYPO CENTRO KOORDINATĖS

Koordinačių sistema	Koordinatės X/Y
Sistema, kurioje vykdyti matavimai	X=6105682 Y=518538
Valstybinė LKS-1994	X=6105682 Y=518538

Žiniaraštį sudarė (parašas) ..... (vardas ir pavardė) 2M-M-2296 (kvalifikacijos pažymėjimo Nr.) 2019.04.29 (data)

Ištrauka iš Lietuvos Administracinių teisės pažeidimų kodekso:

112 straipsnis. Pastovių žemėnaudos riboženklių sunaikinimas arba gadinimas – užtraukia baudą nuo septyniasdešimt iki vieno šimto keturiasešimt eurų

Duomenys apie žemės naudojimo apribojimus			
Eil. Nr	Kodas	Apribojimai	Žemės plotas, m²
1	2	3	4
1	1	I. Ryšių linijų apsaugos zonos	1252
2	6	VI. Elektros linijų apsaugos zonos	52094
3	49	XLIX. Vandentiekio, lietaus ir fekalinės kanalizacijos tinklų ir įrenginių apsaugos zonos	11310
4	27	XXVII. Saugotini želdiniai (medžiai ir krūmai), augantys ne miškų ūkio paskirties žemėje	1206

SERVITUTAS			
Eil. Nr	Kodas	Servituto rūšis	Plotas, m²
1	203	Kelio servitutas – teisė važiuoti transporto priemonėmis (tarnaujantis daiktas)	208
2	203	Kelio servitutas – teisė važiuoti transporto priemonėmis (viešpatautjantis daiktas)	1030

330 kV Jonavos TP
K 11

VALSTYBINĖS ŽEMĖS NUOMOS SUTARTIS Nr. N46/01-0250 /539

2001 m. rugpjūčio 28 d.

Jonava

Mes, Kauno apskrities viršininkas (toliau vadinamas nuomotoju), atstovaujamas Žemės tvarkymo departamento direktorės pagal Kauno apskrities viršininko 2001 m. rugpjūčio 17 d. įgaliojimą Nr. 03-124, ir *akcinė bendrovė "Lietuvos energija" (j.k.2055155), Žvejų g.14, Vilnius* (toliau vadinamas nuomininku), atstovaujama akcinės bendrovės "Lietuvos energija" Perdavimo tinklo Kauno skyriaus viršininko gyv. Kaune, pagal *2001 m. kovo 12 d. įgaliojimą Nr.020-1427*, sudarėme šią sutartį:

1. Nuomotojas išnuomoja, o nuomininkas išsinuomoja *56438* kv.m ploto žemės sklypą, kadastrinis Nr.*4610/0017:39*, esantį *Girelės g.9, Jonavoje.*

2. Žemės sklypas išnuomojamas *99 (devyniasdešimt devyniems)* metams, skaičiuojant nuo šios sutarties sudarymo dienos.

3. Išnuomojamo žemės sklypo pagrindinė tikslinė naudojimo paskirtis – kita paskirtis; ūkinės veiklos būdas – *pramonės, sandėliavimo ir kitiems ūkiniams objektams statyti ir eksploatuoti.*

4. Išnuomojamoje žemėje esančių žemės savininkui ir kitiems asmenims nuosavybės teise priklausančių statinių ir įrenginių bei naujų pastatų, statinių statybos, kelių tiesimo, vandens telkinių įrengimo ir kitos sąlygos, taip pat pastatų ir (ar) įrenginių naudojimo sąlygos pasibaigus žemės nuomos terminui - *nėra.*

5. Išnuomojamoje žemėje esančių požeminio bei paviršinio vandens, naudingųjų iškasenų (išskyrus gintarą, naftą, dujas ir kvarcinį smėlį) naudojimo sąlygos - *gavus atitinkamą leidimą.*

6. Specialiosios žemės ir miško naudojimo sąlygos - *Lietuvos Respublikos Vyriausybės 1992m. gegužės 12 d. nutarimu Nr. 343 (1995 m. gruodžio 29 d. nutarimo Nr. 1640 redakcija) patvirtintų specialiųjų žemės ir miško naudojimo sąlygų:*

ryšių linijų apsaugos zonos (I);

elektros linijų apsaugos zonos(VI);

vandentiekio, lietaus ir fekalinės kanalizacijos tinklų ir įrenginių apsaugos zonos (XLIX);

šilumos ir karšto vandens tinklų ir įrenginių apsaugos zonos (XLVIII).

7. Kiti žemės naudojimo apribojimai - *nesilaikant sklypo nuomos sąlygų,savavališkai pakeitus ūkinės veiklos būdą, laiku nesumokėjus nuomos mokesčių, žemės sklypo sutartis gali būti nutraukta įstatymų numatyta tvarka.*

8. Žemės servitutai ir kitos daiktinės teisės – *nėra.*

9. Žemės sklypo vertė(indeksuota 1,6 koef.)- *996920,83 Lt (devyni šimtai devyniasdešimt šeši tūkstančiai devyni šimtai dvidešimt litų 83 ct).*

10. Nuompinigiai (užmokestis už žemės nuomą) - *59957 Lt (penkiasdešimt devyni tūkstančiai devyni šimtai penkiasdešimt septyni litai).*

11. Nuompinigių (užmokesčio už žemės nuomą) mokėjimo terminai ir sąlygos - *pagal LRV 1993 m.rugpjūčio 3 d. nutarimo Nr.602 "Dėl valstybinės žemės ir valstybinio fondo vandens telkinių, išnuomotų verslinei arba mėgėjiškai žūklei, nuomos mokesčio" nustatytą tvarką ir sąlygas.*

12. Kiti su nuomojamo žemės sklypo naudojimu bei grąžinimu, pasibaigus nuomos sutarčiai, susiję nuomotojo ir nuomininko įsipareigojimai - *nėra.*

13. Žemės subnuoma – nuomininkas turi teisę išsinuomuotą žemę subnuomoti tik gavęs nuomuotojo rašytinį sutikimą.

14. Atsakomybė už žemės sklypo nuomos sutarties pažeidimus - *įstatymų nustatyta tvarka.*

15. Nuomininkas įsipareigoja laikytis sutarties ir įstatymų reikalavimų. Už jų nevykdymą jis atsako pagal įstatymus.

16. Šalys gali panaudoti žemės nuomos sutartį prieš trečiuosius asmenis tik įregistravusios ją viešame registre įstatymų nustatyta tvarka.

17. Įstatymų ir Lietuvos Respublikos Vyriausybės nustatyta tvarka pasikeitus valstybinės žemės nuompinigiams (užmokesčiui už žemės nuomą) bei kitiems reikalavimams, šios sutarties šalys privalo vadovautis priimtais pakeitimais.

18. Ši sutartis prieš terminą gali būti nutraukiama Lietuvos Respublikos CK 6.563, 6.564 ir 6.565 straipsniuose nustatytais atvejais.

19. Prie šios sutarties pridedamas išnuomojamo žemės sklypo planas (schema) M 1:1000, kaip neatskiriama sudedamoji šios sutarties dalis.

20. Sutartis sudaryta *dviem* egzemplioriais, kurių vienas paliekamas Kauno apskrities viršininko administracijos *Jonavos* žemėtvarkos skyriuje, o kitas įteikiamas nuomininko įgaliotam atstovui

Nuomotojas .....

(vardas, pavardė) (parašas)

Nuomininkas .....

(vardas, pavardė) (parašas)

LIETUVOS RESPUBLIKA Kauno apskrities viršininko administracija

AKCINĖ BENDROVĖ ENERGIJA PERDAVIMO ATVKLO KAUNO SKYRIUS

Liogrid AB

SUSITARIMAS
DĖL 2001-09-28 VALSTYBINĖS ŽEMĖS SKLYPO NUOMOS SUTARTIES NR. N46/01-0250 PAKEITIMO

2011 m. rugpjūčio 10 d. Nr. 5SŽN- 68 /SUT-285-11
Jonava

Mes, Lietuvos Respublikos valstybė, atstovaujama ***Nacionalinės žemės tarnybos prie Žemės ūkio ministerijos direktoriaus*** [redacted] įgaliotos ***Jonavos žemėtvarkos skyriaus vedėjos*** [redacted] pagal ***Nacionalinės žemės tarnybos prie Žemės ūkio ministerijos direktoriaus*** [redacted] ***2010 m. lapkričio 2 d. įgaliojimą Nr. 11P-1649***, ir ***LITGRID AB (įmonės kodas 302564383), buveinė A.Juozapavičiaus g. 13, Vilnius, atstovaujama LITGRID AB generalinio direktoriaus*** [redacted] ***(asmens kodas*** [redacted]***, gyv. Saulės g. 18-17, Vilniuje, pagal 2010 m. gruodžio 6 d. valdybos posėdžio protokolą,*** susitariame:

1. Pakeisti ***2001 m. rugsėjo 28 d. valstybinės žemės sklypo nuomos sutartį Nr. N46/01-0250***, ir išdėstyti ją nauja redakcija:

„Mes, Lietuvos Respublikos valstybė, atstovaujama ***Nacionalinės žemės tarnybos prie Žemės ūkio ministerijos direktoriaus*** [redacted] įgaliotos ***Jonavos žemėtvarkos skyriaus vedėjos*** [redacted] pagal ***Nacionalinės žemės tarnybos prie Žemės ūkio ministerijos direktoriaus*** [redacted] ***2010 m. lapkričio 2 d. įgaliojimą Nr. 11P-1649,*** toliau vadinama nuomotoju ir ***LITGRID AB (įmonės kodas 302564383), buveinė A.Juozapavičiaus g. 13, Vilnius, atstovaujama LITGRID AB generalinio direktoriaus*** [redacted]***, gyv. Saulės g. 18-17, Vilniuje, pagal 2010 m. gruodžio 6 d. valdybos posėdžio protokolą,*** sudarėme šią sutartį (toliau – Sutartis):

1. Valstybinės žemės sklypo nuomos sutarties sudarymo pagrindas – Kauno apskrities viršininko administracijos ***2001 m. rugsėjo 25 d.*** įsakymas Nr. ***02-03-6192.***

2. Nuomotojas išnuomoja, o nuomininkas išsinuomoja ***5,2094 ha*** ploto žemės sklypą (***kadastrinis Nr. 4610/0017:73, unikalus Nr. 4400-2181-4326)***, esantį ***Girelės g. 9, Jonavoje.***

3. Žemės sklypas išnuomojamas ***iki 2100 m. rugsėjo 28 d.***

4. Išnuomojamo žemės sklypo pagrindinė naudojimo paskirtis – ***kita,*** naudojimo būdas – ***inžinerinės infrastruktūros teritorijos, – susisiekimo ir inžinerinių komunikacijų aptarnavimo objektų statybos.*** Galimybė keisti žemės sklypo pagrindinę žemės naudojimo paskirtį, naudojimo būdą ir (ar) pobūdį nurodant paskirtį, būdą ir (ar) pobūdį, numatytus pagal savivaldybės ar jos teritorijos (miesto, miestelio) bendrąjį ar specialųjį planą.

5. Išnuomojamoje žemėje esančių žemės savininkui ar kitiems asmenims nuosavybės teise priklausančių statinių ir įrenginių naudojimo sąlygos, naujų statinių ir įrenginių statybos, kelių tiesimo, vandens telkinių įrengimo ir kitos sąlygos, taip pat statinių ir įrenginių tolesnė naudojimo paskirtis pasibaigus žemės nuomos terminui –

a) išnuomotame žemės sklype gali būti statomi tai pačiai veiklai reikalingi vystyti statiniai ir įrenginiai, kurių eksploatavimui išnuomotas žemės sklypas ir jei tokia statyba neprieštarauja nustatytam teritorijos tvarkymo režimui. Statinius ir įrenginius, kurie buvo pastatyti nesilaikant išvardintų sąlygų, nuomininkas privalo nugriauti ir sutvarkyti žemės sklypą,

b) pasibaigus nuomos terminui žemės nuomos sutarties atnaujinimo, servitutų buvusiems žemės nuomininkams nustatymo ar kompensacijos už statinius ar įrenginius klausimai sprendžiami įstatymų nustatyta tvarka.

6. Išnuomojamoje žemėje esančių požeminio ir paviršinio vandens, naudingųjų iškasenų (išskyrus gintarą, naftą, dujas ir kvarcinį smėlį) naudojimo sąlygos – ***gavus leidimą įstatymų numatyta tvarka.***

7. Specialiosios žemės ir miško naudojimo sąlygos – ***laikytis Lietuvos Respublikos Vyriausybės 1992 m. gegužės 12 d. nutarimu Nr.343 (1995 m. gruodžio 29 d. nutarimo Nr.1640 redakcija) patvirtintų specialiųjų žemės ir miško naudojimo sąlygų:***

7.1. ***elektros linijų apsaugos zonos (VI);***

7.2. ***vandentiekio, lietaus ir fekalinės kanalizacijos tinklų ir įrenginių apsaugos zonos (XLIX);***

7.3. ***ryšių linijų apsaugos zonos (I);***

7.4. ***saugotini želdiniai (medžiai ir krūmai), augantys ne miškų ūkio paskirties žemėje (XXVII).***

8. Kiti teisės aktuose nustatyti žemės naudojimo apribojimai – ***nėra.***

9. Žemės servitutai ir kitos daiktinės teisės:

9.1. ***0,0208 ha kelio servitutas – teisė važiuoti transporto priemonėmis (tarnaujantis daiktas);***

9.2. ***0,1030 ha kelio servitutas – teisė važiuoti transporto priemonėmis (viešpataujantis daiktas).***

10. Žemės sklypo vertė – ***373000 Lt (trys šimtai septyniasdešimt trys tūkstančiai litų).*** Nuomotojas turi teisę kas 3 metus perskaičiuoti išnuomoto be aukciono žemės sklypo vertę, nuo kurios skaičiuojamas žemės nuomos mokestis. Išnuomoto valstybinės žemės sklypo vertė perskaičiuojama pagal Lietuvos Respublikos Vyriausybės 1999 m. vasario 24 d. nutarime Nr. 205 nustatytas išnuomojamų valstybinės žemės sklypų vertės apskaičiavimo taisykles.

11. Nuomininkas žemės nuomos mokestį moka pagal savivaldybės tarybos patvirtintą tarifą nuo valstybinės žemės nuomos sutartyje nurodytos vertės.

12. Žemės nuomos mokesčio mokėjimo terminai nustatomi Jonavos rajono savivaldybės tarybos nustatytais terminais ir nustatyta tvarka.

13. Kiti su nuomojamo žemės sklypo naudojimu ir grąžinimu, pasibaigus nuomos sutarčiai, susiję nuomotojo ir nuomininko įsipareigojimai – ***nėra.***

14. Atsakomybė už žemės sklypo nuomos sutarties pažeidimus – nuomininkas įsipareigoja mokėti delspinigius Jonavos rajono savivaldybei nuo nesumokėto arba pavėluotai sumokėto nuomos mokesčio už kiekvieną uždelstą dieną. Delspinigių dydis nustatomas Jonavos rajono savivaldybės tarybos sprendimu.

15. Nuomininkas įsipareigoja laikytis įstatymų ir nuomos sutarties sąlygų. Už jų nevykdymą jis atsako pagal įstatymus.

16. Įstatymų ir Lietuvos Respublikos Vyriausybės nustatyta tvarka pasikeitus valstybinės žemės nuomos mokesčio apskaičiavimo tvarkai ir kitiems reikalavimams, šios sutarties šalys privalo vadovautis priimtais pakeitimais. Savivaldybės tarybai pakeitus žemės, išnuomotos ne aukciono būdu, nuomos mokesčio tarifą, sumažinus žemės nuomos mokestį arba nuo jo atleidus, šios sutarties šalys privalo vadovautis savivaldybės tarybos sprendimais.

17. Ši sutartis prieš terminą nutraukiama nuomotojo reikalavimu, jeigu žemės nuomininkas naudoja žemę ne pagal sutartyje numatytą pagrindinę žemės naudojimo paskirtį, būdą ir (ar) pobūdį arba yra keičiama pagrindinė žemės naudojimo paskirtis, būdas ir (ar) pobūdis, išskyrus atvejus, kai sutartyje numatytas žemės sklypo pagrindinės žemės naudojimo paskirties, naudojimo būdo ir (ar) pobūdžio keitimas, taip pat gali būti nutraukiama kitais Lietuvos Respublikos civilinio kodekso ir įstatymų nustatytais atvejais.

18. Pagal šią sutartį pakeitus žemės sklypo pagrindinę žemės naudojimo paskirtį, naudojimo būdą ir (ar) pobūdį, nuomotojas, vadovaudamasis parengtu ir patvirtintu detaliuoju planu, turi patikslinti išnuomoto žemės sklypo kadastro duomenis Nekilnojamojo turto kadastre. Kadastro duomenys keičiami šalies, inicijavusios detaliojo plano, pagal kurį pakeista paskirtis, būdas ir (ar) pobūdis, rengimą, lėšomis.

Sutarties šalys įsipareigoja pagal pakeistus išnuomoto žemės sklypo kadastro duomenis pakeisti nuomos sutartį.

19. Sutartį nuomininkas savo lėšomis per 3 mėnesius įregistruoja Nekilnojamojo turto registre.

20. Prie šios sutarties pridedamas išnuomojamo žemės sklypo planas M 1:***500***, kaip neatskiriama sudedamoji šios sutarties dalis.

21. Sutartis sudaryta ***dviem*** egzemplioriais, kurių vienas paliekamas ***Nacionalinės žemės tarnybos prie Žemės ūkio ministerijos Jonavos žemėtvarkos skyriui,*** kitas egzempliorius įteikiamas ***LITGRID AB generaliniui direktoriui Virgilijui Poderiui.“***

2. Susitarimą nuomininkas savo lėšomis per 3 mėnesius įregistruoja Nekilnojamojo turto registre.

3. Šis susitarimas sudarytas 2 egzemplioriais, kurių vienas paliekamas ***Nacionalinės žemės tarnybos prie Žemės ūkio ministerijos Jonavos žemėtvarkos skyriui,*** kitas egzempliorius įteikiamas ***LITGRID AB generaliniui direktoriui***

4. Šis susitarimas yra neatskiriamoji ***2001 m. rugsėjo 28 d. valstybinės žemės sklypo nuomos sutarties Nr. N46/01-0250*** dalis.

Nuomotojas _____

A.V.

Nuomininkas _____

A.V. (tik juridinio asmens)

Projektų valdymo skyrius
Turto registravimo specialistė

Teisininkė

Finansų analitikė

Plėtros departamento direktorius

ŽEMĖS SKLYPO IŠDĖSTYMO SCHEMA



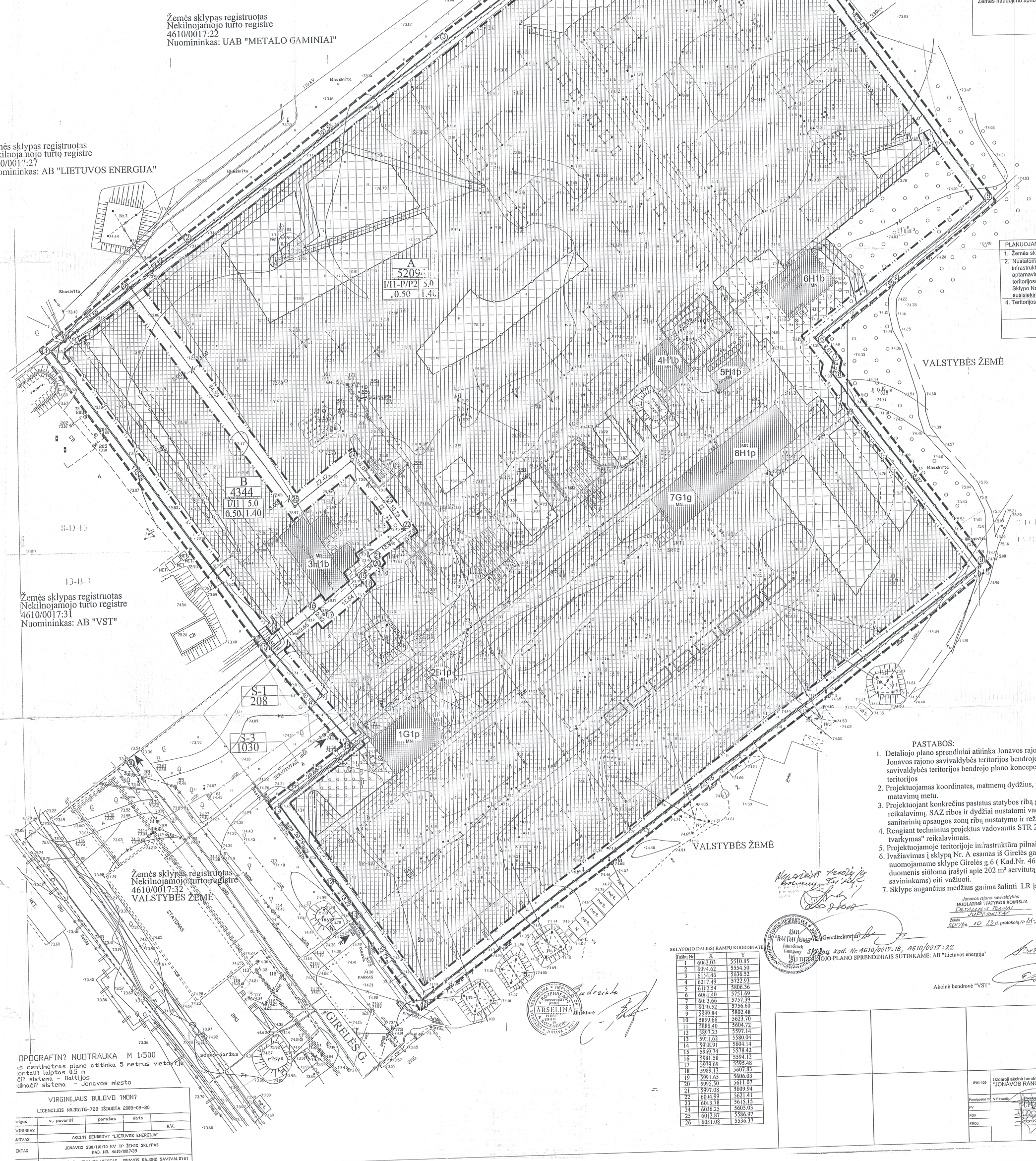

DETALIOJO PLANO TERITORIJOS TVARKYMO REŽIMO PAGRINDINIAI SPRENDINIAI

SKLYPO Nr.	SKLYPO (JO DALIES) RIBOS TARP TAŠKŲ	SKLYPO PLOTAS (kv.m)	PRIVALOMIEJI REIKALAVIMAI: PAGRINDINĖ TIKSLINĖ ŽEMĖS NAUDOJIMO PASKIRTIS	ZEMĖS NAUDOJIMO APRIBOJIMAI APSAUGOS ZONOS	KIEKYBINĖS RODIKLIAI: MAKSIMALUS UŽSTATYMO TANKUMAS	LEISTINAS UŽSTATYMO INTENSYVUMAS	SERVITUTAI	APRIBOJIMAI
A tame tarpe servitutas S-1	27, 2-14, 16-26.	52094 / 208	Kitos paskirties	I/I1 P/P2	5.0	0.50	1.40 Žemės servitutas : teisė kitiems asmenims eiti, važiuoti. Teisės naudotojai: žemės sklypo "B" savininkai	1. Vandentiekio tinklų ir įrenginių apsaugos zona po 5m. 2. Požeminių elektros kabelių linijų apsaugos zona. 3. Ryšių linijų apsaugos zona. 4. Lietaus ir fekalinės kanalizacijos tinklų apsaugos zona.
B	16-27,1, 15.	4344	Kitos paskirties	I/I1	5.0	0.35	0.35	1. Vandentiekio tinklų ir įrenginių apsaugos zona po 5m. 2. Požeminių elektros kabelių linijų apsaugos zona. 3. Ryšių linijų apsaugos zona. 4. Lietaus ir fekalinės kanalizacijos tinklų apsaugos zona.
servitutas S-3		1030					Žemės servitutas : teisė kitiems asmenims eiti, važiuoti, statyti bei eksploatuoti inžinerinius tinklus bei įrenginius Teisės naudotojai: žemės sklypų "A", "B" savininkai Servitutas nustatytas 2001-02-23 nuomos sutarimi Nr. 46/01-017	

P - PRAMONĖS IR SANDĖLIAVIMO OBJEKTŲ TERITORIJOS, P2 - SANDĖLIAVIMO STATINIŲ STATYBOS
I - INŽINERINĖS INFRASTRUKTŪROS OBJEKTŲ TERITORIJOS, I1 - SUSISIEKIMO IR INŽINERINIŲ KOMUNIKACIJŲ APTARNAVIMO OBJEKTŲ STATYBOS

DUOMENYS APIE ESAMUS ŽEMĖS SKLYPUS:

Žemes sklypo adresas - Girelės g.9, Jonava
Žemės sklypai registruotas Nekilnojamo turto duomenų registre (Kad. Nr. 4610/0017:39)
Žemės sklypo plotas - 5,6438 ha (pagal VĮ Registrų centro pažymėjimą)
Žemės sklypo nuomininkas - AB "Lietuvos energija"

Pagrindinė tikslinė žemės naudojimo paskirtis - pramonės, sandėliavimo ir kitiems ūk. objektams

Žemės naudojimo apribojimai: 1) Ryšių linijų apsaugos zonos;
2) Požeminių elektros kabelių linijų apsaugos zonos;
3) Vandentiekio tinklų ir įrenginių apsaugos zonos;
4) Lietaus ir fekalinės kanalizacijos tinklų apsaugos zona;
5) Šilumos ir karšto vandens tiekimo tinklų apsaugos zona.

PATVIRTINTA
Jonavos rajono savivaldybės tarybos
2007 m. LAPKRIČIO mėn. 22 d.
sprendimu Nr. 1TS-233

PLANUOJAMOJE TERITORIJOJE NUMATOMA:

1. Žemės sklypo padalinimas į du sklypus: A- plotas 52094 m2 ir B- plotas 4344m2
2. Nustatomi padalintų žemės sklypų būdai/pobūdžiai: Sklypo Nr. A būdas: I- inžinerinės infrastruktūros objektų teritorijos/ pobūdis: I1- susisiekimo ir inžinerinių komunikacijų aptarnavimo objektų statybos ir P - pramonės ir sandėliavimo objektų teritorijos/pobūdis: P2-sandėliavimo statinių statybos. Sklypo Nr. B būdas: I- inžinerinės infrastruktūros objektų teritorijos/ pobūdis: I1- susisiekimo ir inžinerinių komunikacijų aptarnavimo objektų statybos.
4. Teritorijos tvarkymo ir naudojimo režimo bei statybos reglamento žemės sklype

SUTARTINIAI ŽYMĖJIMAI:

- PLANUOJAMOS TERITORIJOS RIBOS
- NEKILNOJAMOJO TURTO REGISTRE ĮREGISTRUOTOS SKLYPŲ RIBOS
- PLANUOJAMO SKLYPO RIBOS
- SKLYPO PADALIJIMO RIBA (projektuojama)
- STATYBOS RIBA (3 m nuo kaimyninio sklypo ribos)
- ŽEMĖS NAUDOJIMO APRIBOJIMAI APSAUGOS ZONŲ RIBOS
- SERVITUTŲ GALIOJIMO ZONOS
- KOMUNIKACIJŲ KORIDORIAI
- 1G1p ESAMAS UŽSTATYMAS
- STATOMŲ STATINIŲ ZONA
- STATOMŲ STATINIŲ ZONA (patenkanti į inž. tinklų apsaugos zoną, užsistatyti leidžiama, nustatyta tvarka gavus inž. tinklų savininko/eksploatuotojo sutikimą ar rekonstravus inž. tinklus)
- NUMATOMO STATYTI PASTATO VIETA
- ĮVAŽIAVIMAS - IŠVAŽIAVIMAS
- ESAMI KERTAMI (gavus leidimą) MEDŽIAI
- N - PROJ. SKLYPO Nr.
- M - PROJ. SKLYPO PLOTAS m2
- 1 - SKLYPO NAUDOJIMO BŪDAS / POBŪDIS
- 2 - LEISTINAS STATINIŲ AUKŠTIS (M)
- 3 - LEISTINAS SKLYPO UŽSTATYMO TANKUMAS
- 4 - LEISTINAS SKLYPO UŽSTATYMO INTENSYVUMAS

PASTABOS:

1. Detaliojo plano sprendiniai atitinka Jonavos rajono savivaldybės tarybos 2007-03-01 sprendimu Nr. 1TS-46 "Dėl Jonavos rajono savivaldybės teritorijos bendrojo plano koncepcijos įvertinimo" patvirtintą Jonavos rajono savivaldybės teritorijos bendrojo plano koncepciją, kurioje šioje teritorijoje numatyta - inžinerinės infrastruktūros teritorijos
2. Projektuojamas koordinates, matmenų dydžius, papildomų veiklos apribojimų, sklypo plotus tikslinti geodezinių matavimų metu.
3. Projektuojant konkrečius pastatus statybos ribą galima keisti tik laikantis galiojančių STR ir priešgaisrinių reikalavimų. SAZ ribos ir dydžiai nustatomi vadovaujantis LR SA ministro 2004-08-19 įsakymu Nr.V-586 "Dėl sanitarinių apsaugos zonų ribų nustatymo ir režimo taisyklių patvirtinimo".
4. Rengiant techninius projektus vadovautis STR 2.03.02:2005 "Gamybos, pramonės ir sandėliavimo statinių sklypų tvarkymas" reikalavimais.
5. Projektuojamoje teritorijoje infrastruktūra pilnai išvystyta.
6. Įvažiavimas į sklypą Nr. A esamas iš Girelės gatvės, į sklypą Nr. B siuloma įrengti Akcinės bendrovės "VST" nuomojamame sklype Girelės g.6 (Kad.Nr. 4610/0017:31), servitutinį pravažiavimą (S-1), į šio sklypo registro duomenis siūloma įrašyti apie 202 m² servitutą - teisę kitiems asmenims (projektuojamo sklypo Nr. B savininkams) eiti važiuoti.
7. Sklype augančius medžius galima šalinti LR įstatymų numatyta tvarka.

Jonavos rajono savivaldybės NUOLATINĖ STATYBOS KOMISIJA
DETALIŲJŲ PLANŲ JUDICIALTAI
2007 m. 10 13 d. protokolą Nr. 11-29(10)

Vyriausiojo architekto pavaduotojas

UAB "BALDAI JUMS" Joint-Stock Company
Generdirektorius

Perdavimo tinklo Kauno skyriaus viršininkas

AKCINĖ BENDROVĖ "LIETUVOS ENERGIJA" PERDAVIMO TINKLO KAUNO SKYRIUS

Žemės sklypų kad. Nr. 4610/0017:18, 4610/0017:22 SKLYPO DETALIOJO PLANO SPRENDINIAIS SUTINKAME: AB "Lietuvos energija"

Akcinės bendrovės "VST" Kauno regiono Elektros tinklo tarnybos vadovas

Akcinė bendrovė "VST" Kauno regionas

SKLYPO(JO DALIES) KAMPŲ KOORDINATĖS

Taškų Nr.	X	Y
1	6002.03	5510.85
2	6004.62	5554.50
3	6154.46	5636.52
4	6217.49	5722.93
5	6102.54	5806.36
6	6001.40	5751.69
7	6003.66	5757.39
8	6000.52	5756.60
9	5989.84	5802.48
10	5889.66	5623.70
11	5886.40	5604.72
12	5897.23	5597.14
13	5921.62	5580.04
14	5918.91	5604.14
15	5969.74	5578.42
16	5981.58	5594.12
17	5979.69	5595.48
18	5989.13	5607.83
19	5991.65	5606.03
20	5995.50	5611.07
21	5997.08	5609.94
22	6004.99	5621.41
23	6013.78	5615.15
24	6026.25	5605.03
25	6012.87	5586.97
26	6081.08	5536.37

TOPOGRAFINĖ NUOTRAUKA M 1:500
...s centimetras plane atitinka 5 metrus vietovėje
...ontalė laptas 0.5 m
...čių sistema - Baltijos
...dinčių sistema - Jonavos miesto

VIRGINIJAUS BULOVO ĮMONĖ
LICENCIJOS NR.351TG-728 IŠDUOTA 2005-09-20

...eigos	v., pavardė	parašas	data	
...VININKAS				A.V.
...KOVAS	AKCINĖ BENDROVĖ "LIETUVOS ENERGIJA"			
...EKTAS	JONAVOS 330/110/10 KV TP ŽEMĖS SKLYPAS KAD. NR. 4610/0017:39			
...ESAS	GIRELĖS G. 9, JONAVOS MIESTAS, JONAVOS RAJONO SAVIVALDYBĖ			

IP91-105	Užsakovas akcinė bendrovė "JONAVOS RANGA"		
Parengė/atl.Ė	V.Pavardė	Parašas	Data
PV			2007
PDV			2007
PROJ.			2007

Objektas: ŽEMĖS SKLYPO (Kad. Nr. 4610/0017:39) GIRELĖS g. 9, JONAVOJE PADALIJIMO DU SKLYPUS, SKLYPŲ BŪDO IR POBŪDŽIO, TERITORIJOS TVARKYMO IR NAUDOJIMO REŽIMO NUSTATYMO, NEKEIČIANT PAGRINDINĖS TIKSLINĖS ŽEMĖS NAUDOJIMO PASKIRTIES, DETALUSIS PLANAS

Organizatorius: AB "LIETUVOS ENERGIJA", AKCINĖ BENDROVĖ "VST"

Brėžinys: PAGRINDINIS BRĖŽINYS

Žymuo 0056/07-01-DP-1

Planšetės Nr.	Etapas
8-D-15; 8-D-16; 13-B-3; 13-B-4;	DP

Mastelis	Lapas	Lapų
1:500	1	2

Kopija tikra

JONAVOS RAJONO SAVIVALDYBĖS TARYBA

SPRENDIMAS
DĖL ŽEMĖS SKLYPO, (KADASTRINIS Nr.4610/0017:39), GIRELĖS g. Nr. 9, JONAVO.
DETALIOJO PLANO PATVIRTINIMO

2007 m. lapkričio 22 d. Nr. 1 TS - 233
Jonava

Vadovaudamasi Lietuvos Respublikos Vietos savivaldos įstatymo (Žin., 1994, Nr. 1049; 2000, Nr. 91-2832) 17 str. 30 punktu, Lietuvos Respublikos teritorijų planavimo įstaty (Žin., 1995, Nr. 107-2391; 2004, Nr. 21-617) 26 str. 4 d., Jonavos rajono savivaldybės tar n u s p r e n d ž i a:

1. Patvirtinti žemės sklypo, (kadastrinis Nr4610/0017:39) Girelės g. Nr. 9, Jonav padalijimo į du sklypus, sklypų būdo ir pobūdžio, teritorijos. tvarkymo ir naudojimo reži nustatymo, nekeičiant pagrindinės tikslinės žemės naudojimo paskirties, detalųjį pl (pridedamas).

2. Nustatyti, kad patvirtintas detalusis planas įsigalioja kitą dieną po oficial informacinio pranešimo vietinėje spaudoje apie teritorijų planavimo dokumento patvirtinimą ir teritorijų planavimo dokumento paskelbimo savivaldybės interneto tinklalapyje.

3. Skirti atsakingu už sprendimo vykdymą rajono savivaldybės administrac Vyriausiojo architekto skyriaus vedėją.

Savivaldybės meras

Kopija tikra
Rajono savivaldybės tarybos
sekretoriato vyresnioji specialistė

2007 -11- 26

JONO SAVIVALDYBĖS TARYBA SEKRETORIATAS

TVIRTINU

LIETUVOS RESPUBLIKA Teritorijų planavimo ir statybos valstybinės priežiūros skyrius Kauno apskrities viršininko administracija

Kauno apskrities viršininko administracijos Teritorijų planavimo ir statybos valstybinės priežiūros skyriaus vedėjas

(parašas)

(pareigos, vardas ir pavardė)

2007-10-23

(data)

TERITORIJŲ PLANAVIMO DOKUMENTO PATIKRINIMO AKTAS NR. TP - 738

Tikrinanti institucija	Kauno apskrities viršininko administracijos Teritorijų planavimo ir statybos valstybinės priežiūros skyrius L. Sapiegos g. 10, Kaunas. Tel. (8-37) 202815
Tikrinamasis dokumentas	Žemės sklypo (kadastrinis Nr. 4610/0017:39) Girelės g. 9, Jonavoje padalijimo į du sklypus, naudojimo būdo ir pobūdžio bei teritorijos tvarkymo, naudojimo ir statybos reglamentų nustatymo detalusis planas.
Planavimo organizatorius	AB „Lietuvos energija“, AB „VST“
Dokumento rengėjas	UAB „Jonavos ranga“, kodas 1566 18516, projekto vadovas A. Petrokas, atestato Nr. 1906
Tikrinimui pateikti dokumentai	Detalusis planas, aiškinamasis raštas, kiti procedūriniai ir papildomi dokumentai.
Patikrinimo apibendrinimas	Detalusis planas turėjo būti rengiamas bendrąja tvarka. Kitų projekto rengimo, derinimo, viešojo svarstymo su visuomene proceso procedūrų bei teritorijų planavimo normų sąvado reikalavimų esminių pažeidimų nenustatyta.
Patikrinimo išvada	Teigiama
Siūlymas tvirtinančiai institucijai	Žemės sklypo (kadastrinis Nr. 4610/0017:39) Girelės g. 9, Jonavoje padalijimo į du sklypus, naudojimo būdo ir pobūdžio bei teritorijos tvarkymo, naudojimo ir statybos reglamentų nustatymo detalųjį planą siūloma tvirtinti.

Pastaba: Patikrinimo aktas galioja vienerius metus nuo jo patvirtinimo dienos. Nepatvirtinus teritorijų planavimo dokumento per vienerius metus, dokumentas tikrinamas pakartotinai, išduodant naują patikrinimo aktą.

Kauno apskrities viršininko administracijos Teritorijų planavimo ir statybos valstybinės priežiūros skyriaus vyriausioji specialistė

Dokumentą patikrino: ..... (parašas) ..... (pareigos, vardas ir pavardė)

Patikrinimo data: 2007-10-23

Vytauto g. 131-6, Garliavos seniūnija, Kauno rajonas
tel. 8 648 18929

PAŽYMA

2008 m. gruodžio mėn. 01 d.

VERTĖ PAGAL PATVIRTINTUS VERČIŲ ŽEMĖLAPIUS

1.Žemės sklypo adresas: Kauno apskritis, Jonavos miestas, Girelės g.9
2.Turto grupė:
3.Sklypo paskirtis: Inžinerinės infrastruktūros teritorijos
4.Zonos numeris...10.1.3
5.MV formulė ID...3839
6.Sklypo bendras plotas: ...5.2094 ha.
7.Vieneto vidutinė vertė
8.Skaičiavimo formulė $S=0.35^{1}x520.94^{-0.02}x6844x520.94 = 1101108$ Lt.
9.Žemės sklypo vidutinė rinkos vertė...**1101108 Lt.**
10.Žemės vertinimas atliktas pagal 2009 m. vasario mėn. 1 dienos žemės rinkos būklę.

Inžinierius

LIETUVOS RESPUBLIKA
INDIVIDUALI
RAIMONDO
KETURAKIO
ĮMONĖ
KAUNO RAJONAS

ENERGETIKOS PROJEKTAVIMO INSTITUTAS

ĮGALIOJIMAS

2025.10.17. Nr. 25-1/113

Kaunas

LITGRID AB 2025-10-17 dienos įgaliojimo Nr.25IG-248 pagrindu (priedas Nr.1), UAB Energetikos projektavimo institutas (įmonės kodas 30485800) atstovaujamas direktoriaus (toliau vadinama – Bendrovė),

i g a l i o j a

Bendrovės darbuotoją, projektų vadovą ir inžinierių vykdant sutarties „Priešgaisrinės sienelės įrengimo tarp autotransformatorių 330/110/10 kV Jonavos TP projektinių pasiūlymų, techninio darbo projekto parengimo ir projekto vykdymo priežiūros paslaugų žodine pirkimo sutartimi reikalavimus, projektinių pasiūlymų parengimui ir įteisinimui atlikti žemiau nurodytus veiksmus:

Bendrovės vardu teisės aktų nustatyta tvarka parengti statinio projektą, tuo tikslu atstovauti Bendrovę visose valstybės / savivaldos institucijose bei kitose įmonėse, organizacijose, įstaigose ir šiuo tikslu Bendrovės vardu pateikti prašymus, pareiškimus, juos pasirašyti, gauti reikiamą informaciją, atlikti kitus būtinus veiksmus;

− teisės aktų nustatyta tvarka organizuoti specialiųjų reikalavimų, prisijungimo sąlygų, statybą leidžiančio dokumento gavimą ir jį gauti, tuo tikslu Bendrovės vardu teikti prašymus / pareiškimus, juos pasirašyti tiek fiziniu, tiek elektroniniu parašu, pateikti informaciją / reikiamus dokumentus tiesiogiai kompetentingoms valstybės / savivaldos institucijoms ir / arba per Lietuvos Respublikos statybos leidimų ir statybos valstybinės priežiūros informacinę sistemą „Infostatyba“, atlikti visus kitus šiam tikslui pasiekti reikalingus veiksmus.

- organizuoti statinio statybos sklypo, statybvietės ir gretimų statinių bei sklypų, kuriems statyba gali daryti neigiamą poveikį, normatyvinių statybos techninių dokumentų nustatytus statybinius tyrimus ir sudarant sąlygas tyrėjui juos atlikti, šiuo tikslu atstovauti Bendrovę visose valstybės / savivaldos institucijose, taip pat kitose organizacijose, įmonėse, įstaigose;
- teisės aktų nustatyta tvarka atlikti visus reikiamus veiksmus, susijusius su Bendrovei priklausančių elektros įrenginių specialiųjų žemės naudojimo sąlygų teisine registracija VĮ „Registrų centras“, įskaitant, bet neapsiribojant visų reikalingų prašymų, formų ir / arba kitų dokumentų pasirašymu, gavimu, teikimu, kitų veiksmų atlikimu, kurie reikalingi naujai nustatytų ar pasikeitusių teritorijų, kuriose taikomos specialiosios žemės naudojimo sąlygos, registracijai;
- teisės aktų nustatyta tvarka teikti prašymus ir gauti visus reikiamus dokumentus, atlikti kitus veiksmus, susijusius su šiuo pavedimu Bendrovės vardu ir Bendrovės interesais visose valstybės, savivaldybių institucijose, taip pat visuomeninėse ir kitose įstaigose, įmonėse ir organizacijose, bei santykiuose su trečiaisiais (fiziniais ir / arba juridiniais) asmenimis;

Šis įgaliojimas nekeičia jokių Sutarties sąlygų. Įgaliotinis neturi teisės perįgalioti kitus asmenis šiame įgaliojime numatytų veiksmų atlikimui, nepažeisdamas Sutarties sąlygų bei neviršydamas šiame įgaliojime suteiktų teisių.

Įgaliojimas galioja iki 2026 m. balandžio 9 d., bet ne ilgiau nei tęsiasi Bendrovės santykiai su LITGRID AB pagal Sutartį.

Direktorius

ENERGETIKOS PROJEKTAVIMO INSTITUTAS

UŽDAROJI AKCINĖ BENDROVĖ

ENERGETIKOS PROJEKTAVIMO INSTITUTAS
DIREKTORIUS

Į S A K Y M A S

DĖL PROJEKTO VADOVO IR PROJEKTO DALIES VADOVŲ PASKYRIMO

2025-10-08 Nr.25-01/112
Kaunas

Vykdydamas Lietuvos Respublikos statybos įstatymo ir statybos techninio reglamento STR 1.04.04.:2017 "Statinio projektavimas, projekto ekspertizė" nuostatas,

S K I R I U: **„Kiti inžinieriniai statiniai (autotransformatorių ugniai atsparios pertvaros) Jonava, Girelės g. 9 naujos statybos projektas" projekto vadovu ir projekto vykdymo priežiūros vadovu (PV/PVPV) –**

projekto dalies vadovais ir projekto vykdymo priežiūros dalies vadovais (PDV/PVPDV):

Konstrukcijų dalies –
Sklypo plano dalies –
Architektūrinės dalies –

Statinio pavadinimas: Kiti inžinieriniai statiniai (autotransformatorių ugniai atsparios pertvaros) Jonava, Girelės g. 9 naujos statybos projektas.
Komplekso numeris: 2025/22-04.
Statybos rūšis: nauja statyba.
Projekto etapas: projektiniai pasiūlymai, techninis - darbo projektas.
Projekto tikslas: projektas, pagal kurį gaunamas statybą leidžiantis dokumentas statyti statinius.
Projekto užsakovas: LITGRID AB.
Projekto statytojas: LITGRID AB.

Direktorius

ĮTEIKTI:1 egz.-
1 egz.- į bylą

SPSC

STATYBOS PRODUKCIJOS SERTIFIKAVIMO CENTRAS

Valstybės įmonė Statybos produkcijos sertifikavimo centras, įmonės kodas 110068926, Linkmenų g. 28, LT-08217 Vilnius

KVALIFIKACIJOS ATESTATAS

Suteikta teisė eiti ypatingojo statinio projekto vadovo ir ypatingojo statinio projekto vykdymo priežiūros vadovo pareigas.

Statiniai: negyvenamieji pastatai (energetikos), inžineriniai tinklai, taip pat minėti statiniai, esantys kultūros paveldo objekto teritorijoje, jo apsaugos zonoje, kultūros paveldo vietovėje.

LIETUVOS RESPUBLIKA * VILNIUS * SPSC STATYBOS PRODUKCIJOS SERTIFIKAVIMO CENTRAS * VALSTYBĖS ĮMONĖ

Direktorius

21399

Išduotas 2018 m. liepos 10 d.

Pirmą kartą išduotas 2008 m. balandžio 11 d.

Kvalifikacijos atestatų registras skelbiamas www.spsc.lt

2018 UAB „LODVILA" 01329-A1

Architekto

KVALIFIKACIJOS
ATESTATAS

LIETUVOS ARCHITEKTŲ RŪMAI

Nr. A 1338

Statinio projekto, statinio projekto vykdymo priežiūros, statinio projekto ekspertizės, statinio projekto architektūrinės dalies, statinio projekto architektūrinės dalies vykdymo priežiūros, statinio projekto architektūrinės dalies ekspertizės, statinio projekto sklypo plano (sklypo sutvarkymo) dalies, statinio projekto sklypo plano (sklypo sutvarkymo) dalies vykdymo priežiūros, statinio projekto sklypo plano (sklypo sutvarkymo) dalies ekspertizės vadovas

Statinių kategorija: ypatingieji ir neypatingieji statiniai

Teritorijų planavimo vadovas
Kompleksinio teritorijų planavimo dokumentų rūšies:
vietovės lygmens detalieji planai ir vietovės lygmens bendrieji planai

Specialiojo teritorijų planavimo dokumentų rūšies:
vietovės lygmens inžinerinės infrastruktūros vystymo planai

Lietuvos architektų rūmų pirmininkas

LIETUVOS RESPUBLIKA
Lietuvos architektų rūmai
VILNIUS

Architektų profesinio atestavimo komisijos

2016 m. balandžio mėn. 28 d. posėdžio protokolas Nr. 112
2021 m. gegužės mėn. 5 d. posėdžio protokolas Nr. 179

Specialistas	
Vardas, Pavardė	

Teisės dokumentas			
Numeris		Ar galioja	**Taip**
Pirmą kartą išduotas			
Dokumento tipas	Kvalifikacijos atestatas		

Suteikta teisė	
Nuo 2024-12-19 iki 2025-03-24	Suteikta teisė eiti ypatingojo statinio projekto dalies vadovo ir ypatingojo statinio projekto dalies vykdymo priežiūros vadovo pareigas. Statiniai: pastatai (gyvenamieji ir negyvenamieji), inžineriniai tinklai (vandentiekio tinklai, nuotekų šalinimo tinklai), inžineriniai tinklai (elektros ir ryšių tinklai), kiti inžineriniai statiniai. Projekto dalis: konstrukcijų.
Nuo 2025-03-24 iki 2025-05-06	Suteikta teisė eiti ypatingojo statinio projekto dalies vadovo ir ypatingojo statinio projekto dalies vykdymo priežiūros vadovo pareigas. Statiniai: pastatai (gyvenamieji ir negyvenamieji), inžineriniai tinklai (vandentiekio tinklai, nuotekų šalinimo tinklai), inžineriniai tinklai (elektros ir ryšių tinklai), kiti inžineriniai statiniai. Projekto dalys: sklypo sutvarkymas (sklypo planas), konstrukcijų.
Nuo 2025-05-06	Suteikta teisė eiti ypatingojo statinio projekto dalies vadovo ir ypatingojo statinio projekto dalies vykdymo priežiūros vadovo pareigas. Statiniai: pastatai (gyvenamieji ir negyvenamieji), inžineriniai tinklai (vandentiekio tinklai, nuotekų šalinimo tinklai), inžineriniai tinklai (elektros ir ryšių tinklai), kiti inžineriniai statiniai, taip pat minėti statiniai, esantys kultūros paveldo objekto teritorijoje, jo apsaugos zonoje, kultūros paveldo vietovėje. Projekto dalys: sklypo sutvarkymas (sklypo planas), konstrukcijų.

KITI INŽINIERINIAI STATINIAI (AUTOTRANSFORMATORIŲ UGNIAI ATSPARIOS PERTVAROS) JONAVA, GIRELĖS G. 9 NAUJOS STATYBOS PROJEKTAS.
TARPUSAVIO SUDERINIMO AKTAS

Žemiau pasirašę projekto dalies vadovai patvirtina, kad projektiniai sprendiniai tarp atskirų projekto dalių yra tarpusavyje suderinti.

Eil. Nr.	Bylos žymuo	Pavadinimas	Projekto dalies vadovas	Parašas
1.	BD	Bendroji dalis		
2.	SP	Sklypo plano dalis		
3.	SA	Architektūros dalis		
4.	SK	Konstrukcinė dalis		

Statinio projekto vadovas:

(vardas, pavardė, parašas, kvalifikacijos atestato arba pažymos Nr., data)

STATINIO PROJEKTUOTOJO CIVILINĖS ATSAKOMYBĖS PRIVALOMASIS DRAUDIMAS

Liudijimas/polisas Nr.: LT25-PRCA-00002371-9

Draudimo rūšis: Statinio projektuotojo civilinės atsakomybės privalomasis draudimas
Draudimo grupė: Bendrosios civilinės atsakomybės draudimas

Draudimo laikotarpis

Draudimo liudijimo išdavimo data: 2025.09.18

Nuo: **2025.09.18 14:27** Iki: **2026.09.17 23:59**

Draudėjas

Įmonė, Įmonės kodas:	**ENERGETIKOS PROJEKTAVIMO INSTITUTAS, UAB, 304825800**
PVM kodas, Adresas, Kontaktai:	**Islandijos pl. 67, LT-49171, Kaunas, Lietuva,**

Draudimo įmoka

Draudimo įmoka:	**23 620,00 EUR (Dvidešimt trys tūkstančiai šeši šimtai dvidešimt eurų, 00 ct)**

Įmokos mokėjimo grafikas

1. **2025.09.18** 23 620 EUR

Informacija apie projektuojamą statinį

Apdrausti visi objektai ar jų dalys suprojektuoti draudimo sutarties galiojimo metu Lietuvos Respublikoje.

Draudimo sąlygos

Pratęstas žalos atsiradimo ir reikalavimo pateikimo laikotarpis:	Iki 2031-09-17 dienos.
Draudimo sutarties įsigaliojimas:	Draudimo sutartis įsigalioja nuo to momento, kai draudėjas sumoka visą ar pirmą draudimo įmoką, bet ne anksčiau nei draudimo laikotarpio pradžia. Jeigu Draudėjas sutartyje numatytu terminu nesumoka pirmos ar visos draudimo įmokos, tai draudimo sutartis neįsigalioja ir anuliuojama be atskiro draudiko pranešimo praėjus 10 dienų po įmokos mokėjimo termino.
Bendra draudimo suma:	**2 000 000,00 EUR**
Draudimo suma vienam draudžiamajam įvykiui:	**2 000 000,00 EUR**
Besąlyginė išskaita kiekvienam įvykiui:	**2 900,00 EUR**
Draudimo objektas:	Draudimo objektas yra draudėjo civilinė atsakomybė už žalą, padarytą tretiesiems asmenims, kuriatsirado draudimo sutarties galiojimo metu ir šalių nustatytu laikotarpiu, kuris negali būti trumpesnis už Civilinio kodekso 6.698 straipsnio 1 dalies 1 punkte nustatytą garantinį terminą, dėl draudimo sutarties galiojimo metu netinkamai atlikto statinio projektavimo, kai draudimo sutartis sudaryta pagal atskirą statinio projektą, arba dėl netinkamo statinio projektavimo, kurio statinio projektai ar jų dalys buvo perduoti užsakovams draudimo sutarties galiojimo laikotarpiu ir kurių projektavimo darbų rangos sutartys buvo pasirašytos po statinio projektuotojo civilinės atsakomybės privalomojo draudimo sutarties įsigaliojimo dienos, kai draudimo sutartis sudaryta pagal projektavimo įmonės projektavimo darbų mastą per metus.
Draudimo sutarties pagrindas:	Draudimo sutartis sudaryta vadovaujantis Statinio projektuotojo civilinės atsakomybės privalomojo draudimo taisyklėmis, patvirtintomis 2012 m. spalio 23 d. Lietuvos banko valdybos nutarimu Nr. 03-225 su vėlesniais pakeitimais.
Pretenzijų/ žalų istorija:	Nėra pretenzijų/žalų per 3 metus.

Papildomos sąlygos

1. Draudimo sutartis gali būti keičiama tik su išankstiniu raštišku Užsakovo sutikimu.
2. Draudimo apsauga galioja ir dėl įrenginių ir/ar jų dalių projektavimo darbų.
3. Draudėjas ir Draudikas susitaria, kad šiam draudimo liudijimui (polisui) nėra taikomas Statinio projektuotojo civilinės atsakomybės privalomojo draudimo taisyklių, patvirtintų 2012 m. spalio 23 d. Lietuvos banko valdybos nutarimu Nr. 03-225 su vėlesniais pakeitimais, punktas 15.17.
4. Draudėjas ir Draudikas susitaria, kad šiam draudimo liudijimui (polisui) nėra taikomas Statinio projektuotojo civilinės atsakomybės privalomojo draudimo taisyklių, patvirtintų 2012 m. spalio 23 d. Lietuvos banko valdybos nutarimu Nr. 03-225 su vėlesniais pakeitimais, punktas 15.1., t.y. kartu draudžiama ir neturtinė žala, kuri atsirado kaip pasekmė žalos sveikatai.
5. Tuo atveju, jeigu draudimo sutartis Draudėjo prašymu nutraukiama iki draudimo sutartyje nurodyto draudimo sutarties pasibaigimo termino, Draudėjui likusi įmokos dalis nėra grąžinama, o tuo atveju, jei draudimo įmoka nėra sumokėta, Draudėjas privalo sumokėti visą sutartą draudimo įmoką.
6. Kartu draudžiama ir projekto vykdymo priežiūra.
7. Darbams iki draudimo sutarties sudarymo retroaktyvios draudimo apsaugos nėra, išskyrus objektus išvardintus 1-ame priede prie šio draudimo liudijimo (poliso).
8. Šio draudimo liudijimo (poliso) neatsiejama dalis 1-as priedas.

Papildoma informacija

Nuo 2026-01-01 draudimo įmoka naujiems poliso įtraukimams, taip pat įmoka už poliso pakeitimus bus didinama 10% atsižvelgiant į LR Saugumo įnašo įstatymo (2025 m. birželio 17 d. Nr. XV-283) reikalavimus. Tuo atveju, jeigu šis mokestis būtų pritaikytas ir 2025 m. sudarytiems draudimo polisams (be papildomų poliso įtraukimų), kurių galiojimas apima laikotarpį nuo 2026-01-01, Draudikas pasilieka teisę perskaičiuoti įmoką, nuo 2026-01-01 taikant 10% įmokos padidinimą likusiam draudimo apsaugos laikotarpiui. Pagal LR PVM įstatymo 27str. - draudimo paslaugos PVM neapmokestinamos.
Draudėjui laiku nesumokėjus draudimo įmokos (-ų), AAS "BTA Baltic Insurance Company", atstovaujama filialo Lietuvoje turi teisę pateikti Draudėjo duomenis UAB „Creditinfo Lietuva" tvarkančiai jungtines skolininkų duomenų rinkmenas mokumo vertinimo bei įsiskolinimo valdymo tikslu, taip pat teikiančiai tokius duomenis teisėtą interesą turintiems tretiesiems asmenims (pvz. bankai, telekomunikacijų ar lizingo bendrovės ir t.t.), kad jie galėtų įvertinti duomenų subjekto mokumą ir valdyti įsiskolinimą.
BTA neturi teisės teikti draudimo paslaugų bei neprivalo mokėti draudimo išmokos ar suteikti kitokio pobūdžio naudos pagal draudimo sutartį, jei tokiu draudimo paslaugų ar naudos suteikimu, taip pat draudimo išmokos išmokėjimu: a. BTA pažeistų Jungtinių Tautų Organizacijų rezoliucijomis arba prekybos ar ekonominėmis sankcijomis, Europos Sąjungos, Lietuvos Respublikos, Jungtinės Karalystės ar Jungtinių Amerikos Valstijų norminiais aktais taikomas sankcijas, draudimus ar apribojimus; b.

STATINIO PROJEKTUOTOJO CIVILINĖS ATSAKOMYBĖS PRIVALOMASIS DRAUDIMAS

Liudijimas/polisas Nr.: LT25-PRCA-00002371-9

Perdraudimo bendrovė, kuriai draudimo sutartis buvo pateikta dėl perdraudimo, pažeistų taikomas sankcijas, draudimus ar apribojimus, kurie yra įtvirtinti valstybės, kurioje registruota perdraudimo bendrovė, teisės aktais.

Asmens duomenų apsauga

Šios sutarties sudarymo ir vykdymo tikslu Draudikas kaip asmens duomenų valdytojas tvarko šios sutarties sąlygose nurodytus bei kitus su sutarties vykdymu Draudėjo (Apdraustojo) asmens duomenis (asmens duomenys tvarkomi 10 metų). Duomenis pateikti būtina tam, kad sudaryti ir vykdyti šią sutartį. Nepateikus asmens duomenų, sutartis gali būti nesudaryta.
Draudėjo (Apdraustojo) asmens duomenys gali būti teikiami duomenų tvarkytojams (subrangovams), kurie atlieka tam tikrus darbus ar teikia paslaugas ir tvarko Draudėjo duomenis Draudiko, kaip duomenų valdytojo, vardu (žalų administravimo partneriai, informacinių technologijų bendrovės, perdraudimo bendrovės, tiek kiek to reikia sutarties administravimui ir vykdymui) . Taip pat pagal užklausas teikiami valstybės institucijoms, bankams ir finansinės nuomos bendrovėms, skolų administravimo bendrovėms bei draudimo tarpininkams, bet tik tiek, kiek tai atitinka BTA teisėtą interesą.
Draudėjas (Apdraustasis) turi teisę prašyti susipažinti su tvarkomais asmens duomenimis, ištaisyti neteisingus, neišsamius, netikslius savo asmens duomenis, reikalauti apriboti duomenų tvarkymo veiksmus (išskyrus saugojimą) ar sunaikinti duomenis (kai tvarkomi pertekliniai asmens duomenys, tvarkomi asmens duomenys surinkti neteisėtai ar yra kiti teisės aktuose nurodyti pagrindai), teisę nesutikti su duomenų tvarkymu, teisę į duomenų perkeliamumą. Įgyvendinant teisę į duomenų perkeliamumą, tvarkomi asmens duomenys gali būti el. būdu perduoti Draudėjui (Apdraustajam) tiesiogiai arba perduoti Draudėjo (Apraustojo) nurodytam duomenų valdytojui.
Draudėjas informuojamas, kad draudimo bendrovė teisėto intereso pagrindu dėl paslaugų teikimo gali susisiekti su Draudėju el. paštu bei informuoja apie tai Apdraustąjį.
Draudėjas (Apdraustasis) turi teisę bet kuriuo metu atsisakyti tokių el. pašto pranešimų, gauto pranešimo apačioje paspausdamas nuorodą „atsisakyti" arba kreipdamasis į draudimo bendrovę nurodytais kontaktais.
Turėdamas nusiskundimų dėl asmens duomenų tvarkymo, Draudėjas (Apdraustasis) gali kreiptis į Valstybinę duomenų apsaugos inspekciją. Valdytojo paskirto Duomenų apsaugos pareigūno kontaktiniai duomenys: duomenuapsauga@bta.lt. Detalesnė informacija asmens duomenų klausimais nurodyta BTA privatumo politikoje www.bta.lt.

Klientų skundų nagrinėjimo tvarka

Asmuo, manantis, kad draudikas, agentas ar papildomos veiklos tarpininkas draudimo teisiniuose santykiuose pažeidė jo teises ar teisėtus interesus, turi raštu kreiptis į draudiką su skundu, nurodydamas ginčo aplinkybes ir savo reikalavimus. Vartotojas privalo kreiptis į draudiką ne vėliau kaip per tris mėnesius nuo tos dienos, kai sužinojo arba turėjo sužinoti apie savo teisių pažeidimą (detalesnė informacija www.bta.lt/aktuali-informacija-apie-draudima). Draudikas privalo pateikti klientui atsakymą ne vėliau kaip per 15 darbo dienų nuo skundo gavimo dienos.
Jeigu draudimo objektas yra naudojamas draudėjo/naudos gavėjo asmeniniais tikslais, Vartotojas, gavęs jo netenkinantį draudiko atsakymą, turi teisę kreiptis į Lietuvos banką (Žalgirio g. 90, LT-09303 Vilnius; www.lb.lt) raštu arba elektroniniu būdu per vienerius metus po kreipimosi į draudiką. Lietuvos bankas ne teismo tvarka nagrinėja ginčus su vartotojais dėl draudiko veiklos.

Sutarties nutraukimas

Draudėjas turi teisę nutraukti draudimo sutartį, apie tai raštu įspėjęs draudimo bendrovę ne mažiau kaip prieš 15 dienų iki numatomo draudimo sutarties nutraukimo dienos.

Žalos registravimas	**Draudimo taisyklės**
Atsitikus draudžiamąjam įvykiui prašome registruoti žalą internetu https://zalos.bta.lt/kita/ arba susisiekite su mumis telefonu (8-5) 2600 600.	Su draudimo taisyklėmis galite susipažinti internetiniame puslapyje: https://e-seimas.lrs.lt/portal/legalAct/lt/TAD/TAIS.436542/mpJLBEHExG

DRAUDĖJAS ARBA JO ATSTOVAS

ENERGETIKOS PROJEKTAVIMO INSTITUTAS, UAB

A.V. (parašas)

LIETUVOS RESPUBLIKA UAB Energetikos projektavimo institutas

DRAUDIKO ATSTOVAS

AAS „BTA BALTIC INSURANCE COMPANY" FILIALAS LIETUVOJE
Filialo direktorius I

(parašas)

JUS APTARNAVO:

UADBB AON BALTIC

Kaunas, Karaliaus Mindaugo pr. 35, LT-44307

Swedbank

Mokėjimo nurodymas

Payment Order

Numeris / Number 510

Mokėjimo data / Payment date 2025-09-19

Mokėjimo rūšis: / Type of payment:

☐ **Momentinis** / Instant ☒ **Paprastas** / Ordinary ☐ **Skubus** / Urgent

Mokėtojo vardas, pavardė / pavadinimas / Payer's name, surname / company name
UAB ENERGETIKOS PROJEKTAVIMO INSTITUTAS

Mokėtojo adresas / Payer's address

Mokėtojo sąskaitos numeris / Payer's account number	**Mokėtojo kodas** / Payer's ID
LT457300010154873326	304825800 (Įmonės kodas)

Gavėjo vardas, pavardė / pavadinimas / Beneficiary's name, surname / company name
AAS BTA BALTIC INSURANCE COMPANY FILIALAS LIETUVOJE

Gavėjo sąskaitos (IBAN) Nr. / Beneficiary's account (IBAN) No.	**Gavėjo kredito įstaiga** / Beneficiary's bank
LT257300010000626711	Swedbank AB
Įmokos kodas (nuoroda gavėjui) / Reference No.	**Unikalus mokėjimo kodas** / End to end ID 510
Suma skaitmenimis, valiutos kodas / Amount in figures, currency code 11 962.00 EUR	**Mokesčiai** / Charges 0.12

Mokėjimo paskirtis / Details of payment
2025-09-18 BTALT0040284092

Papildoma mokėjimo informacija (pildyti, jei to reikalauja gavėjas) / Extended payment information (fill only if requested by beneficiary)

Gavėjo kodas / Beneficiary`s ID
300665654 (Įmonės kodas)

Gavėjo adresas / Beneficiary's address

Pradinio mokėtojo kodas / Ultimate debtor's ID

Pradinio mokėtojo vardas, pavardė / pavadinimas / Ultimate debtor's name, surname / company name

Galutinio gavėjo kodas / Ultimate creditor's ID

Galutinio gavėjo vardas, pavardė / pavadinimas / Ultimate creditor's name, surname / company name

Mokėtojo (Mokėtojo atstovo) vardas, pavardė, parašas Payer's (payer representative's) forename, surname, signature	**Banko atstovo vardas, pavardė, parašas** Bank representative 's forename, surname, signature 2025091902566001

R-15843, 3
2025-05-22

Pajūrio tyrimų ir planavimo institutas

Inžinerinių tinklų Jonavos TP 330kV, 110kV ir 10 kV skirstyklų Jonava, Girelės g. 9 naujos statybos projektas, nugriaunant esamus pastatus kad. Nr. 4696-5000-9027, 4696-5000-9049, 4696-5000-9060, 4696-5000-9070, 4400-1470-1947.
TRIUKŠMO VERTINIMO ATASKAITA

Klaipėda, 2025

Pajūrio tyrimų ir planavimo institutas

Inžinerinių tinklų Jonavos TP 330kV, 110kV ir 10 kV skirstyklų Jonava, Girelės g. 9 naujos statybos projektas, nugriaunant esamus pastatus kad. Nr. 4696-5000-9027, 4696-5000-9049, 4696-5000-9060, 4696-5000-9070, 4400-1470-1947. TRIUKŠMO VERTINIMO ATASKAITA

Parengė:	**VšĮ Pajūrio tyrimų ir planavimo institutas**	
Adresas:	V. Berbomo g. 10-201, Klaipėda LT-92221, tel. +370 46 390818. El. paštas: info@corpi.lt	
Atstovaujantis asmuo	Kontaktiniai duomenys	Parašas

Įvadas

Ataskaitoje apskaičiuoti planuojamos ūkinės veiklos (toliau PŪV) – Jonavos TP 330/110/10 kV planuojamų įrengti autotransformatorių prognozuojamo skleidžiamo triukšmo rodikliai. Triukšmo skaičiavimai atlikti vadovaujantis aplinkos triukšmo direktyva 2002/49/EB.

Apskaičiuoti triukšmo rodikliai palyginti su higienos normoje HN 33:2011 reglamentuojamais didžiausiais leidžiamais triukšmo ribiniais dydžiais gyvenamuosiuose bei visuomeninės paskirties pastatuose bei jų aplinkoje.

1.1 TARŠOS ŠALTINIŲ APRAŠYMAS, JŲ YPATYBĖS BEI VIETA

Inžinerinių tinklų Jonavos TP 330kV, 110 kV ir 10 kV skirstyklos yra Jonavos mieste, Girelės g. 9 žemės sklype. Vietoj esamų autotransformatorių planuojama įrengti du naujus 330/110/10kV įtampos autotransformatorius (žr. 1.1 pav.). PŪV teritorijoje planuojama nugriauti esamus pastatus, kurie turės įtakos planuojamos ūkinės veiklos generuojamo triukšmo sklaidai. Gretimybėje artimiausi gyvenamieji pastatai yra Girelės gatvėje (žym. G1–G5). Artimiausias gyvenamas pastatas (žym. G2) iki planuojamos ūkinės veiklos žemės sklypo ribos nutolęs nuo 10 metrų, iki planuojamų autotransformatorių vietos – 145 metrus.

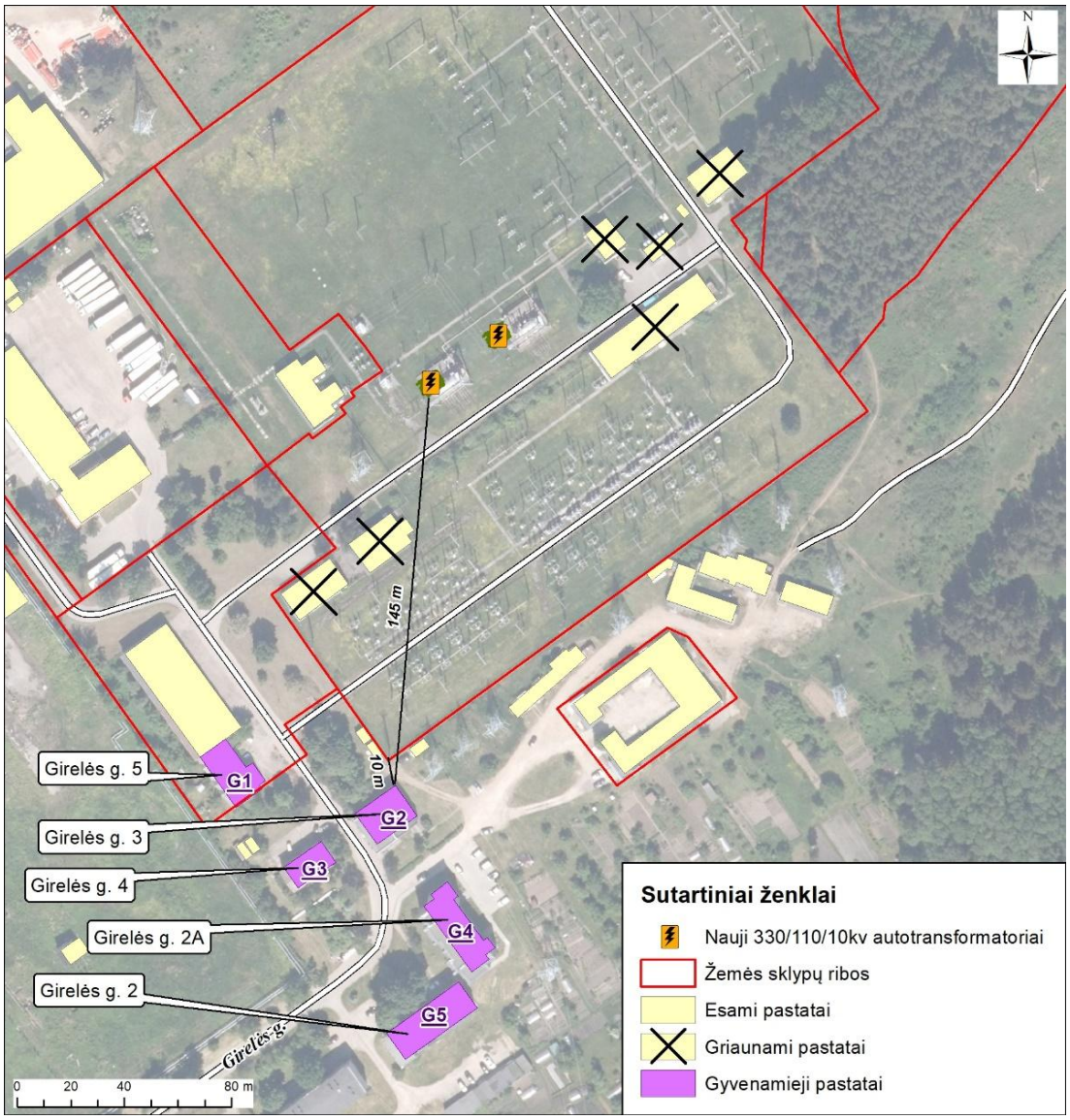

1.1 pav. Planuojamos ūkinės veiklos vieta ir gretimybėje esantys gyvenamieji pastatai.

Abu planuojami autotransformatoriai vertinami kaip tūriniai triukšmo šaltiniai, kurie triukšmą skleidžia visomis kryptimis. Autotransformatorių matmenys priimti pagal 1 priede pateiktą techninį brėžinį. Pagal gamintojo informaciją kiekvieno autotransformatoriaus garso galia sudaro 90 dBA (2 priedas). Vertinamų triukšmo šaltinių charakteristikos pateiktos 1.1 lentelėje, išdėstymas parodytas 1.2 paveiksle.

Tarp planuojamų autotransformatorių planuojama 9 m aukščio ir ~11,8 m ilgio ugniasienė (ugniai atspari pertvara). Triukšmo sklaidos skaičiavimuose įvertinami dviejų skirtingų savybių ugniasienė: a) atspindinčio tipo; b) sugeriančio tipo, kurio garso sugerties DLa sudaro 18 dBA, garso ore silpninimo DLr sudaro 44 dBA (žr. 3 priedą).

1.1 lentelė. Informacija apie planuojamų autotransformatorių skleidžiamą triukšmą.

Vertinamas triukšmo šaltinis	Garso galia, dBA	Kiekis	Darbo laikas
Autotransformatorius. *Tūrinis triukšmo šaltinis.*	90 (2 priedas)	2 vnt.	24 val./parą

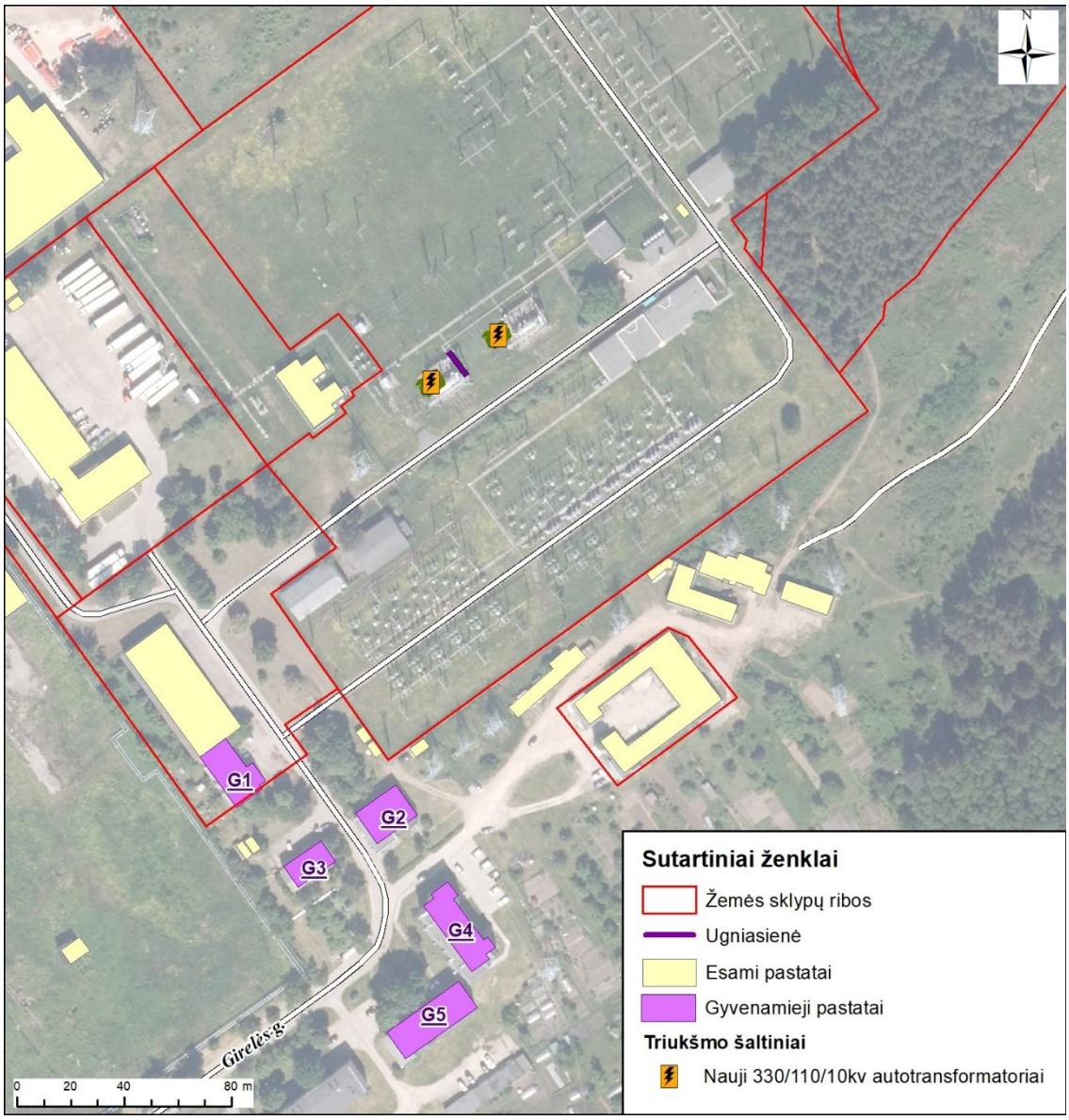

1.2 pav. Vertinamų triukšmo šaltinių schema.

2.1 TRIUKŠMO SKLAIDOS SKAIČIAVIMAS IR MODELIAVIMO SĄLYGOS

Planuojamų autotransformatorių triukšmas apskaičiuotas naudojant CadnaA programinę įrangą. CadnaA (Computer Aided Noise Abatement – kompiuterinė triukšmo mažinimo sistema) – programinė įranga skirta triukšmo poveikio apskaičiavimui, vizualizacijai, įvertinimui ir prognozavimui. CadnaA programoje vertinamos visos akustinių taršos šaltinių grupės (pagal 2002/49/EB), kurioms taikomos atitinkamos Europos Sąjungoje ir Lietuvoje galiojančios metodikos ir standartai:

- pramoninės veiklos triukšmui – ISO 9613;

Skaičiuojant triukšmo rodiklius pagal skaičiavimo metodiką ISO 9613 buvo priimtos šios sąlygos:

- triukšmo sklaidos skaičiavimo aukštis – 4 m, receptorių tinklelio žingsnis – 1 m;
- oro temperatūra +10 ºC, santykinis drėgnumas – 70 %;
- įvertintas triukšmo slopinimas dėl užstatymo, žemės dangų akustinės charakteristikos;
- įvertinti planuojamų triukšmo šaltinių kiekis (2 vnt.), garso galios charakteristikos (90 dBA), darbo laikas (visa para);
- įvertinta tarp autotransformatorių planuojama 9 m aukščio ugniasienė.

2.2 INFORMACIJA APIE SKLEIDŽIAMĄ TARŠĄ, ŠIOS TARŠOS RIBINIAI DYDŽIAI

Triukšmas gyvenamuosiuose ir visuomeninės paskirties pastatuose bei jų aplinkoje įvertinamas matavimo ir (ar) modeliavimo būdu gautus rezultatus palyginant su atitinkamais Lietuvos higienos normoje HN 33:2011 „Triukšmo ribiniai dydžiai gyvenamuosiuose ir visuomeninės paskirties pastatuose bei jų aplinkoje“ pateikiamais didžiausiais leidžiamais triukšmo ribiniais dydžiais gyvenamųjų bei visuomeninės paskirties pastatų aplinkoje:

2.1 lentelė. Taikomi ribiniai dydžiai gyvenamuosiuose ir visuomeninės paskirties pastatuose bei jų aplinkoje.

Eil. Nr.	Objekto pavadinimas	Paros laikas*, val.	Ekvivalentinis garso slėgio lygis (L_{AeqT}), dBA
1.	Gyvenamųjų pastatų (namų) ir visuomeninės paskirties pastatų (išskyrus maitinimo ir kultūros paskirties pastatus) aplinkoje, **išskyrus transporto sukeliamą triukšmą**	diena vakaras naktis	55 50 45

** Paros laiko (dienos, vakaro ir nakties) pradžios ir pabaigos valandos suprantamos taip, kaip apibrėžta Lietuvos Respublikos triukšmo valdymo įstatymo 2 straipsnio 3, 9 ir 28 dalyse nurodytų dienos triukšmo rodiklio (L_{dienos}), vakaro triukšmo rodiklio (L_{vakaro}) ir nakties triukšmo rodiklio ($L_{nakties}$) apibrėžtyse.*

Lietuvos Respublikos triukšmo valdymo įstatyme (LRS, 2004 m. spalio 26 d. Nr. IX-2499) triukšmo rodikliai – L_{dienos}, L_{vakaro}, $L_{nakties}$ ir L_{dvn} apibrėžiami, kaip:

- dienos triukšmo rodiklis (L_{dienos}) – dienos metu (nuo 7 val. iki 19 val.) triukšmo sukelto dirginimo rodiklis – vidutinis ilgalaikis A svertinis garso lygis, nustatytas kaip vienų metų dienos vidurkis;
- vakaro triukšmo rodiklis (L_{vakaro}) – vakaro metu (nuo 19 val. iki 22 val.) triukšmo sukelto dirginimo rodiklis – vidutinis ilgalaikis A svertinis garso lygis, nustatytas kaip vienų metų vakaro vidurkis;
- nakties triukšmo rodiklis ($L_{nakties}$) – nakties metu (nuo 22 val. iki 7 val.) triukšmo sukelto miego trikdymo rodiklis – vidutinis ilgalaikis A svertinis garso lygis, nustatytas kaip vienų metų nakties vidurkis.

3.1 TRIUKŠMO MODELIAVIMO REZULTATAI

Prognozuojami PŪV triukšmo rodikliai įvertinti pagal apskaičiuotus L_{dienos}, L_{vakaro} ir $L_{nakties}$ triukšmo rodiklius, kurie palyginti su HN 33:2011 reglamentuojamu didžiausiu leidžiamu triukšmo ribiniu dydžiu gyvenamųjų pastatų (namų) ir visuomeninės paskirties pastatų (išskyrus maitinimo ir kultūros paskirties pastatus) aplinkoje, išskyrus transporto sukeliamo triukšmą. 3.1 lentelėje pateikti apskaičiuoti prognozuojami triukšmo rodikliai prie artimiausių gyvenamųjų pastatų fasadų.

3.1. lentelė. Prognozuojami triukšmo rodikliai prie artimiausių gyvenamų namų fasadų

Vieta	**Apskaičiuotas didžiausias triukšmo rodiklis (prie fasado), dBA**		
	L_{dienos}	**L_{vakaro}**	**$L_{nakties}$**
Atspindinčio tipo ugniasienė			
Gyvenamas namas G1 (Girelės g. 5)	51,3	51,3	51,3
Gyvenamas namas G2 (Girelės g. 3)	51,4	51,4	51,4
Gyvenamas namas G3 (Girelės g. 4)	50,0	50,0	50,0
Gyvenamas namas G4 (Girelės g. 2A)	50,7	50,7	50,7
Gyvenamas namas G5 (Girelės g. 2)	45,3	45,3	45,3
Sugeriančio tipo ugniasienė			
Gyvenamas namas G1 (Girelės g. 5)	51,0	51,0	51,0
Gyvenamas namas G2 (Girelės g. 3)	51,2	51,2	51,2
Gyvenamas namas G3 (Girelės g. 4)	49,8	49,8	49,8
Gyvenamas namas G4 (Girelės g. 2A)	50,7	50,7	50,7
Gyvenamas namas G5 (Girelės g. 2)	45,3	45,3	45,3
HN 33:2011 ribinė vertė	***55***	***50***	***45***

Prognozuojamo PŪV triukšmo sklaidos modeliavimo rezultatai rodo, jog triukšmo rodikliai ties gyvenamųjų pastatų G1, G2, G3, G4 ir G5 fasadais viršija HN 33:2011 nustatytų didžiausių leidžiamų triukšmo ribinių dydžių gyvenamųjų bei visuomeninės paskirties pastatų aplinkoje, išskyrus transporto sukeliamą triukšmą, $L_{nakties}$ rodiklius. Triukšmo sklaidos žemėlapiai pateikti 4 priede.

3.2 TRIUKŠMO MAŽINIMO PRIEMONĖS

Atsižvelgiant į prognozuojamo triukšmo rezultatus ir prognozuojamus $L_{nakties}$ rodiklių viršijimus prie artimiausių gyvenamųjų namų, siūloma prie planuojamų autotransformatorių įrengti triukšmą slopinančią užtvarą (žr. 3.1 pav.), o prie sklypo ribos įrengti papildomas triukšmą slopinančias užtvaras (žr. 3.2 pav.).

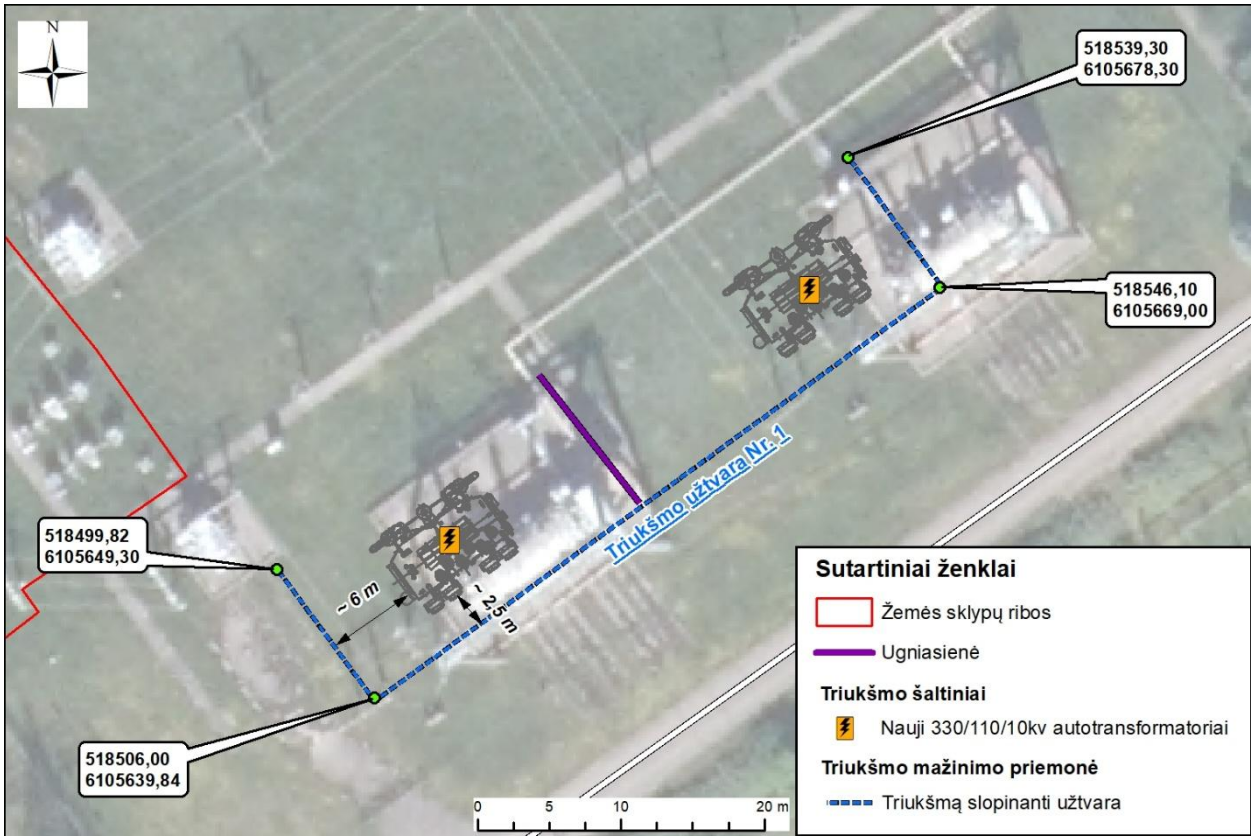

3.1 pav. Siūlomos triukšmą slopinančios užtvaros Nr. 1 vieta

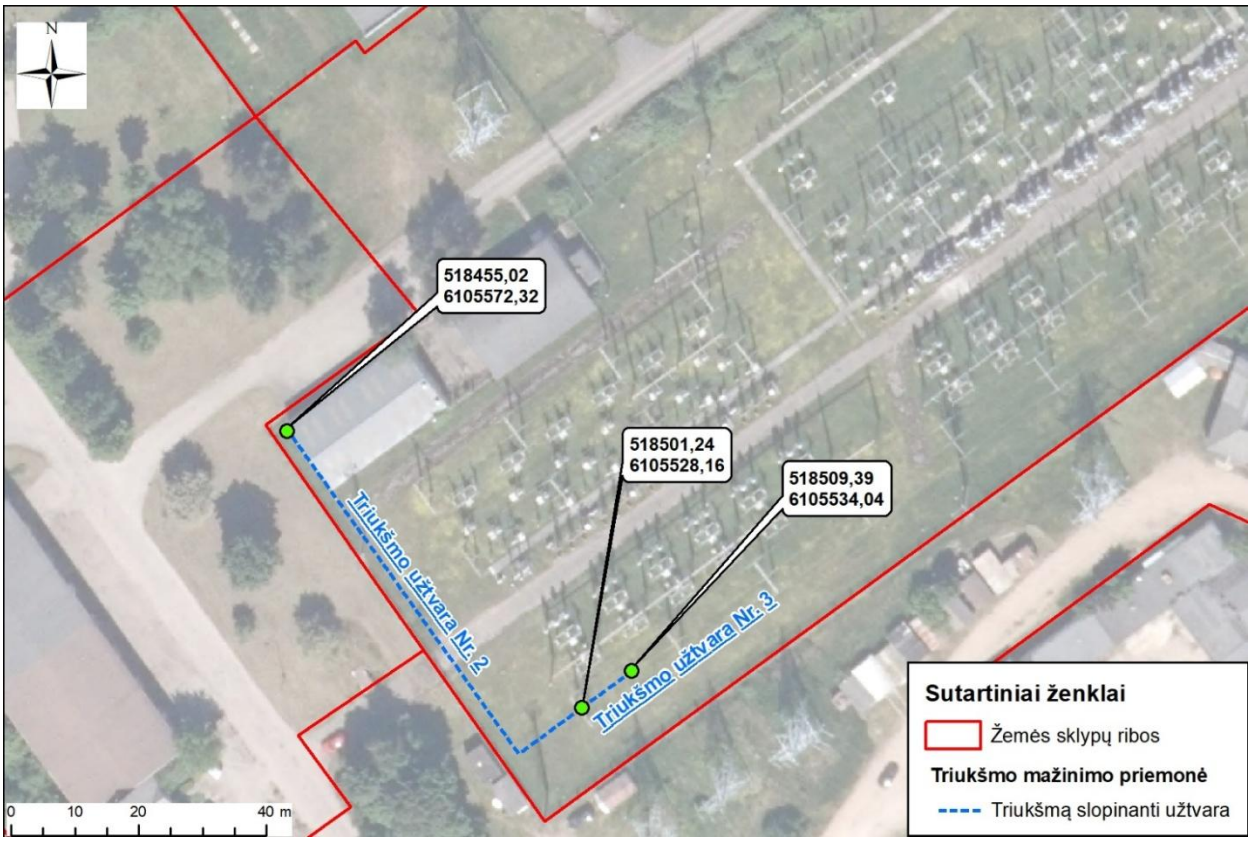

3.2 pav. Siūlomų triukšmą slopinančių užtvarų Nr. 2 ir 3 vieta

Šias užtvaras siūloma formuoti iš vienpusiai sugeriančių akustinių skydų WAG NC (5 priedas). Bendros ir akustinės triukšmą slopinančios užtvaros charakteristikos pateiktos 3.2 lentelėje.

3.2. lentelė. Informacija apie siūlomas įrengti triukšmą slopinančias užtvaras

Triukšmą slopinanti užtvara	Bendros charakteristikos		Akustinės charakteristikos	
	ilgis	aukštis	Garso sugerties dydis pagal LST EN 1793-1:2017 DLa	Garso ore silpninimo dydis pagal LST EN 1793-2:2018 DLr
Nr. 1	~72 m	6 m	14 dBA (kategorija A4)	28 dBA (kategorija B3)
Nr. 2	~75 m	7 m	14 dBA (kategorija A4)	28 dBA (kategorija B3)
Nr. 3	~10 m	5,5 m	14 dBA (kategorija A4)	28 dBA (kategorija B3)

3.3 TRIUKŠMO MODELIAVIMO REZULTATAI, ĮVERTINANT TRIUKŠMĄ SLOPINANČIAS UŽTVARAS

Prognozuojami PŪV triukšmo rodikliai, pritaikius triukšmo mažinimo priemones, įvertinti pagal apskaičiuotus L_{dienos}, L_{vakaro} ir $L_{nakties}$ triukšmo rodiklius, kurie palyginti su HN 33:2011 reglamentuojamu didžiausiu leidžiamu triukšmo ribiniu dydžiu gyvenamųjų pastatų (namų) ir visuomeninės paskirties pastatų (išskyrus maitinimo ir kultūros paskirties pastatus) aplinkoje, išskyrus transporto sukeliamo triukšmą. 3.3 lentelėje pateikti apskaičiuoti prognozuojami triukšmo rodikliai prie artimiausių gyvenamųjų pastatų fasadų.

3.3. lentelė. Prognozuojami triukšmo rodikliai prie artimiausių gyvenamų namų fasadų, įvertinus planuojamas triukšmą slopinančias užtvaras

Vieta	Apskaičiuotas didžiausias triukšmo rodiklis (prie fasado), dBA		
	L_{dienos}	L_{vakaro}	$L_{nakties}$
Atspindinčio tipo ugniasienė			
Gyvenamas namas G1 (Girelės g. 5)	41,7	41,7	41,7
Gyvenamas namas G2 (Girelės g. 3)	41,5	41,5	41,5
Gyvenamas namas G3 (Girelės g. 4)	38,3	38,3	38,3
Gyvenamas namas G4 (Girelės g. 2A)	41,9	41,9	41,9
Gyvenamas namas G5 (Girelės g. 2)	37,4	37,4	37,4
Sugeriančio tipo ugniasienė			
Gyvenamas namas G1 (Girelės g. 5)	40,9	40,9	40,9
Gyvenamas namas G2 (Girelės g. 3)	41,5	41,5	41,5
Gyvenamas namas G3 (Girelės g. 4)	38,0	38,0	38,0
Gyvenamas namas G4 (Girelės g. 2A)	41,9	41,9	41,9
Gyvenamas namas G5 (Girelės g. 2)	37,4	37,4	37,4
HN 33:2011 ribinė vertė	***55***	***50***	***45***

Prognozuojamo PŪV triukšmo sklaidos modeliavimo rezultatai rodo, jog įrengus triukšmą slopinančias užtvaras triukšmo rodikliai ties gyvenamųjų pastatų fasado neviršija HN 33:2011 nustatytų didžiausių leidžiamų triukšmo ribinių dydžių gyvenamųjų bei visuomeninės paskirties pastatų aplinkoje, išskyrus transporto sukeliamą triukšmą. Triukšmo sklaidos žemėlapiai pateikti 6 priede.

1 PRIEDAS
Planuojamų autotransformatorių brėžinys

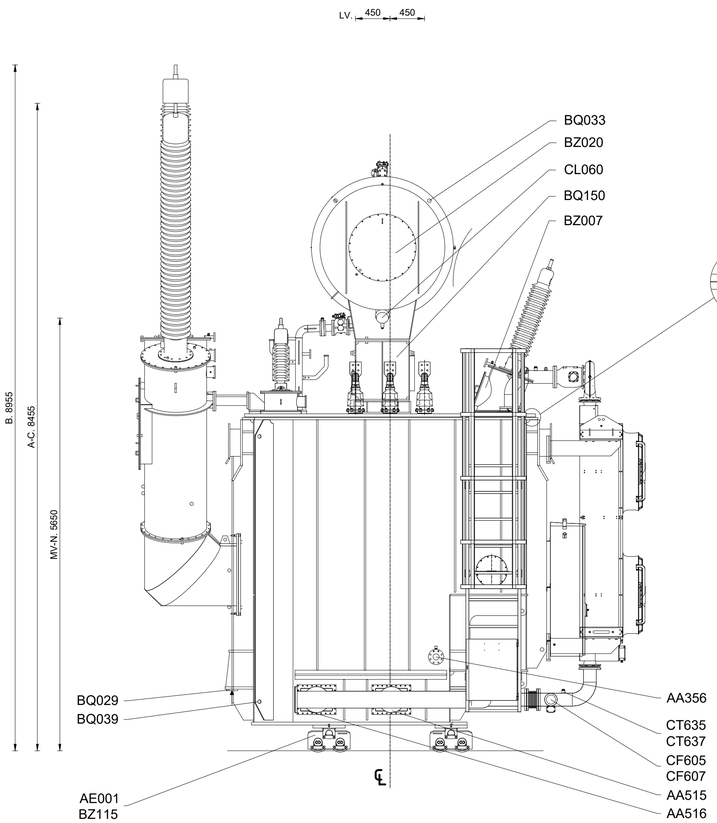

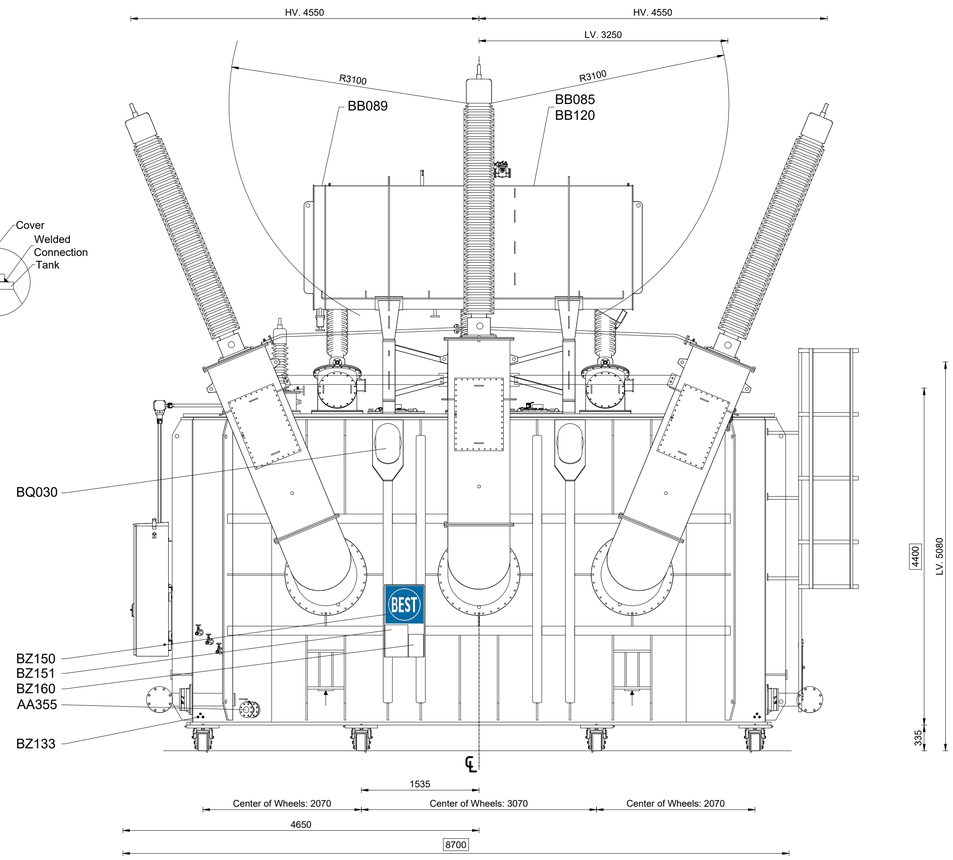

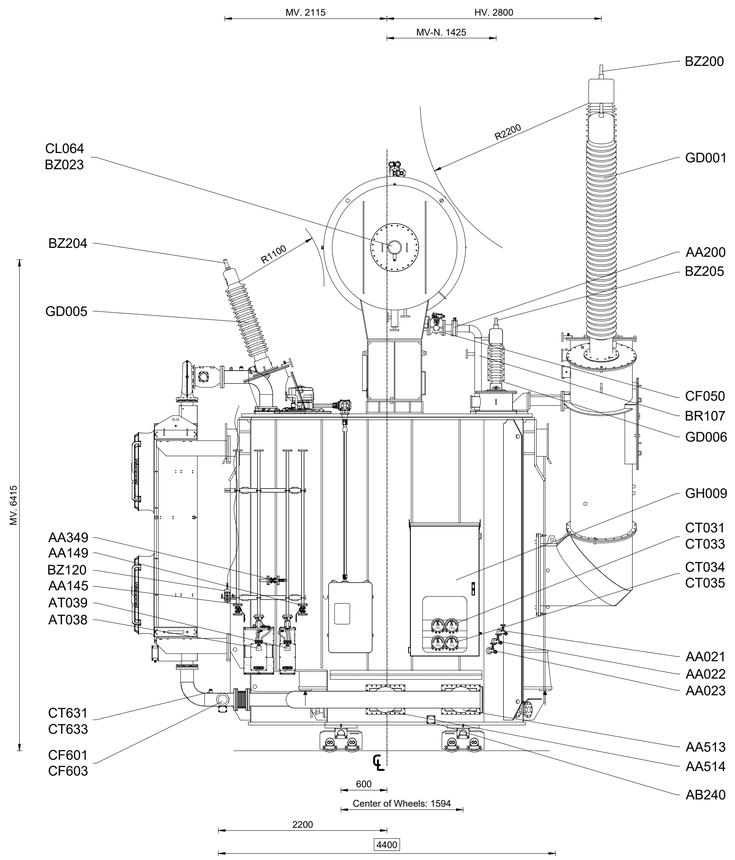

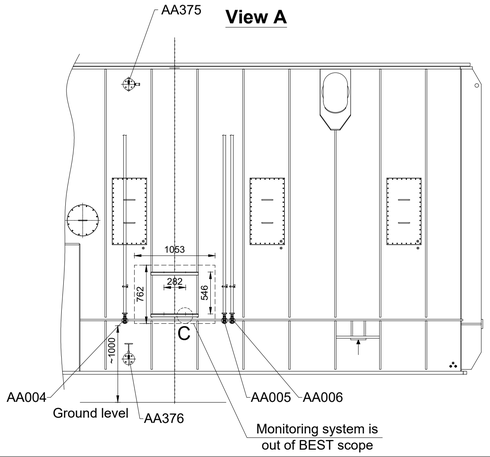

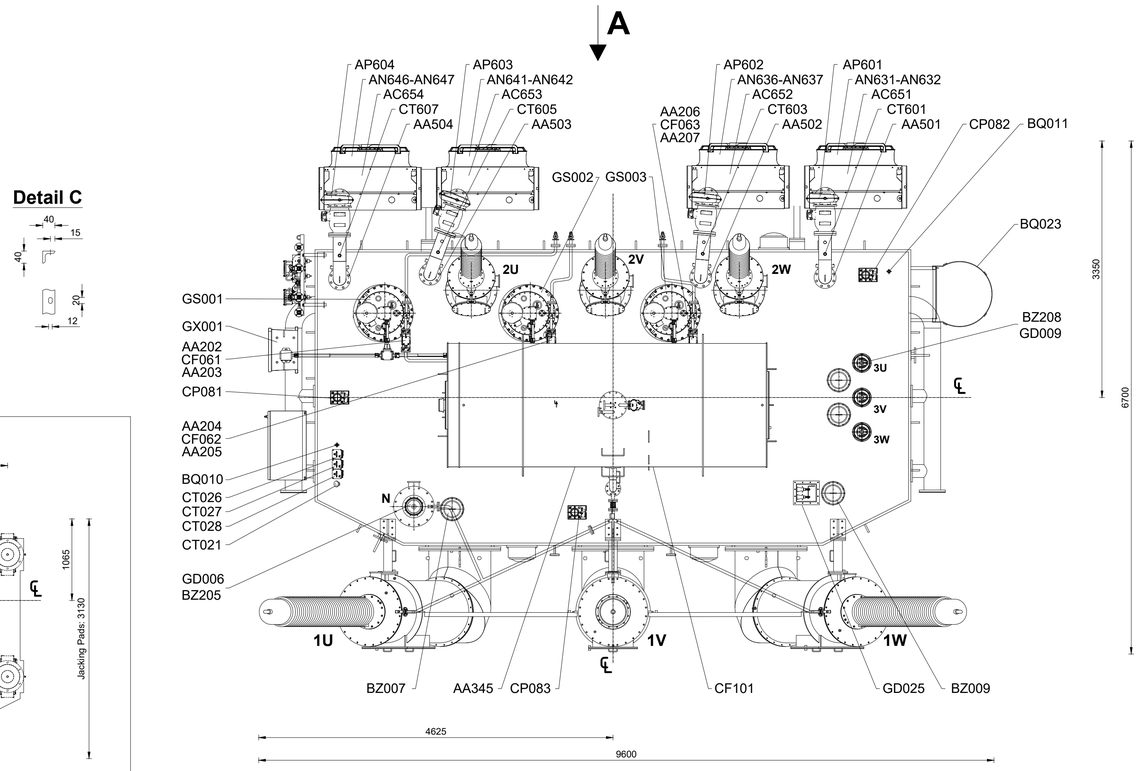



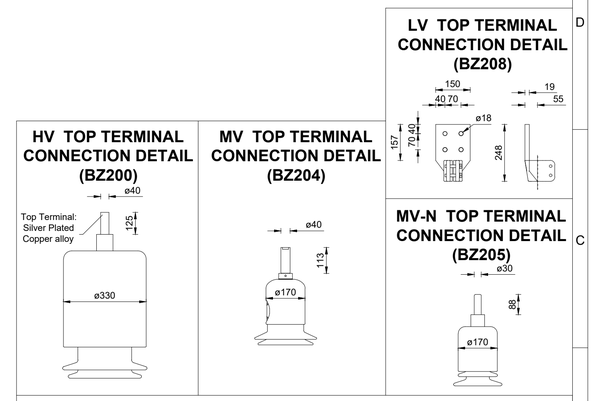

TRANSPORT DIMENSIONS

CENTER OF GRAVITY

PAINTING COLOR : RAL 7035

WEIGHTS	VALUES
ACTIVE PART	154,00 t.
OIL	67,00 t.
TRANSPORT (without oil)	194,50 t.
TOTAL	274,00 t.

ELECTRICAL VALUES	
POWER	200 MVA
CONNECTION	YNa0d11
HV/MV/LV VOLTAGE	330/115/10,5 kV
HV/MV/LV CURRENT	349,9/1004,1/4398,8 A
FREQUENCY	50 Hz

Revision	Date	Designed	Checked	Approved	Description
00	09.03.22	F.MERCAN	C.AYDIN	E.OZDEMR	First issue

Project : YTR 200000 / 362 KO
UAB EKOBANA/JONAVA TP

Project No.	Order No.	Serial No.
6519	3003916-3917	79130-79131

All dimensions in millimetres unless otherwise stated.

Dim. wihout tolerances acc. to ISO 2768 coarse

Surface texture : ISO 1302

BALIKESİR ELEKTROMEKANİK SANAYİ TESİSLERİ A.Ş.

Title : DIMENSIONAL DRAWING

Drawing No : 6809186

Scale	Sheet No	Total Sheet	Size
* / *	1	1	A1

This document is the exclusive property of BEST A.Ş. and shall not be used, copied or communicated to third parties without its prior authorization.

2 PRIEDAS
Planuojamų autotransformatorių skleidžiamo triukšmo charakteristikos

TOTAL OCTAVE BAND FOR 200 MVA POWER TRANSFORMERS

Equipment	OCTAVE BAND CENTRE FREQUNCIES (Hz)								Over All Sound Power Level [dB(A)]
	63Hz	125Hz	250Hz	500Hz	1kHz	2kHz	4kHz	8kHz	
200 MVA PT	**87**	**92**	**96**	**87**	**82**	**72**	**67**	**62**	**90**

3 PRIEDAS
Ugniasienės medžiagiškumas

Leube

DECLARATION OF PERFORMANCE
FASETON

1. Unique identification code of product type: FAS 01/2024
2. Intended use: **Road noise barrier:** a road traffic noise reduction device that prevents direct transmission of sound through the air.
3. Manufacturer: Leube Beton s.r.o., U Hlavního nádraží 2764/3, 586 01 Jihlava, Czech Republic, IČ: 60714026.
4. System POSV: 3 (in CZ)
5. Harmonized standard: EN 14388:2005/AC:2008 - Road traffic noise reducing devices – Specifications

   Notified body: INSTITUT PRO TESTOVÁNÍ A CERTIFIKACI, a. s. OS 1023.
6. Attribute assessment protocol č.755200045/2022
7. Declared attributes:

Basic characteristics	Attribute		Harmonized standard
Sound absorption DL_α EN 1793-1:1998	BLOCK 7/9:	10 dB	EN 14388:2005/AC:2008
	BLOCK 11:	10 dB	
	WELLE	11 dB (13 dB)[1)]	
	HOHLWELLE:	18 dB (20 dB)[1)]	
	TRAPEZ 3	10 dB (11 dB)[1)]	
	TRAPEZ 4	11 dB (12 dB)[1)]	
	TRAPEZ 6	12 dB (13 dB)[1)]	
Airborne sound insulation DL_R EN 1793-2:1998	44 dB		EN 14388:2005/AC:2008
Self heaviness per square meter EN 1794-1:2011, Annex B	**Absorber**	**Dry / max. wet**	EN 14388:2005/AC:2008
	BLOCK 7/9:	3,23 kN / 3,35 kN	
	BLOCK 11:	3,40 kN / 3,56 kN	
	WELLE	3,27 kN / 3,39 kN	
	HOHLWELLE:	3,31 kN / 3,44 kN	
	TRAPEZ 3	3,48 kN / 3,66 kN	
	TRAPEZ 4	3,48 kN / 3,66 kN	
	TRAPEZ 6	3,49 kN / 3,67 kN	
The maximum vertical load that the element can carry (load from upper elements) EN 1794-1:2011, Annex B	12,9 kN/m		EN 14388:2005/AC:2008
The maximum orthogonal (90°) load that the element can carry (wind load and static load) EN 1794-1:2011, Annex A	1,427 kN/m²		EN 14388:2005/AC:2008
The maximum orthogonal (90°) load that the element can carry (wind load and static load and Self heaviness) EN 1794-1:2011, Annex A, B	Wall height 1 m →1,427 kN/m²		EN 14388:2005/AC:2008
The maximum bending moment that the element can withstand (dynamic load during snow removal) EN 1794-1:2011, Annex E	13,83 kNm		EN 14388:2005/AC:2008

Leube

The maximum orthogonal (90°) load that the element can carry (dynamic snow removal load) EN 1794-1:2011, Annex E	15,00 kN/ 2 m x 2 m	EN 14388:2005/AC:2008
Resistance to bush fire EN 1794-2:2011, Annex A	Class 3	EN 14388:2005/AC:2008
Falling debris hazard EN 1794-2:2011, Annex B	Class 3	EN 14388:2005/AC:2008
Light reflection EN 1794-2:2011, Annex E	Class 0	EN 14388:2005/AC:2008
Release of hazardous substances EN 1794-2:2011, Annex C	Used materials have not any negative effect for environment	EN 14388:2005/AC:2008
Acustic durability EN 14389-1	40 years	EN 14388:2005/AC:2008
Non acustic durability EN 14389-2	40 years	EN 14388:2005/AC:2008

1) If pillar is covered by absorber

The attributes of the product are in accordance with the set of declared attributes. The product is safe under normal use.
This declaration of performance is issued in accordance with Regulation (EU) No. 305/2011, as amended, and is issued under the sole responsibility of the manufacturer listed above.

Leube 13
Leube Beton s.r.o.
U Hlavního nádraží 2764/3
586 01 Jihlava - CZ
www.leube.cz

In Jihlava 06.06.2024

MBA
Executive director

4 PRIEDAS
Triukšmo sklaidos žemėlapiai

PŪV prognozuojamas triukšmas.
Triukšmo rodikliai L_{dienos}, L_{vakaro} ir $L_{nakties}$

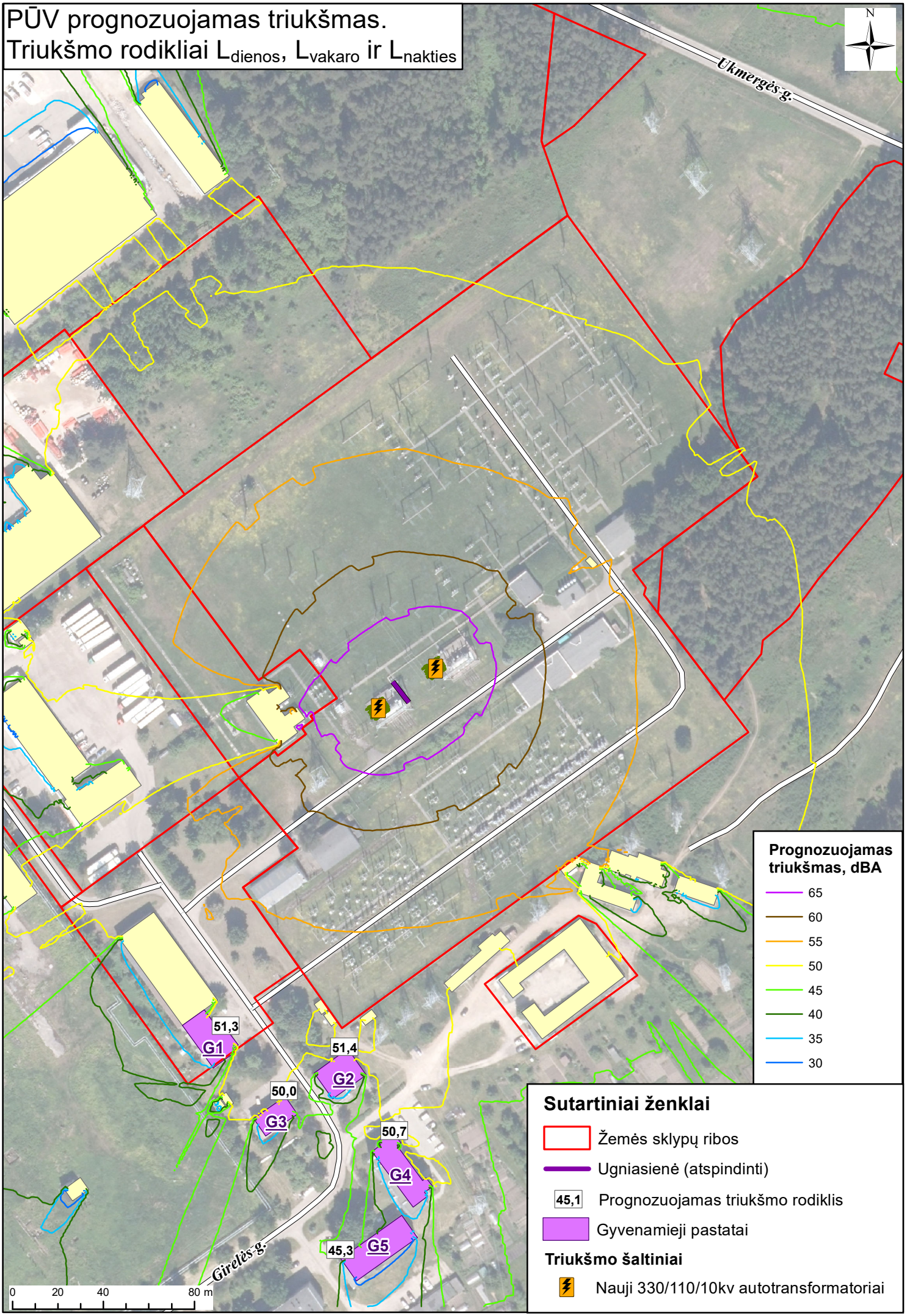

PŪV prognozuojamas triukšmas.
Triukšmo rodikliai L_{dienos}, L_{vakaro} ir $L_{nakties}$

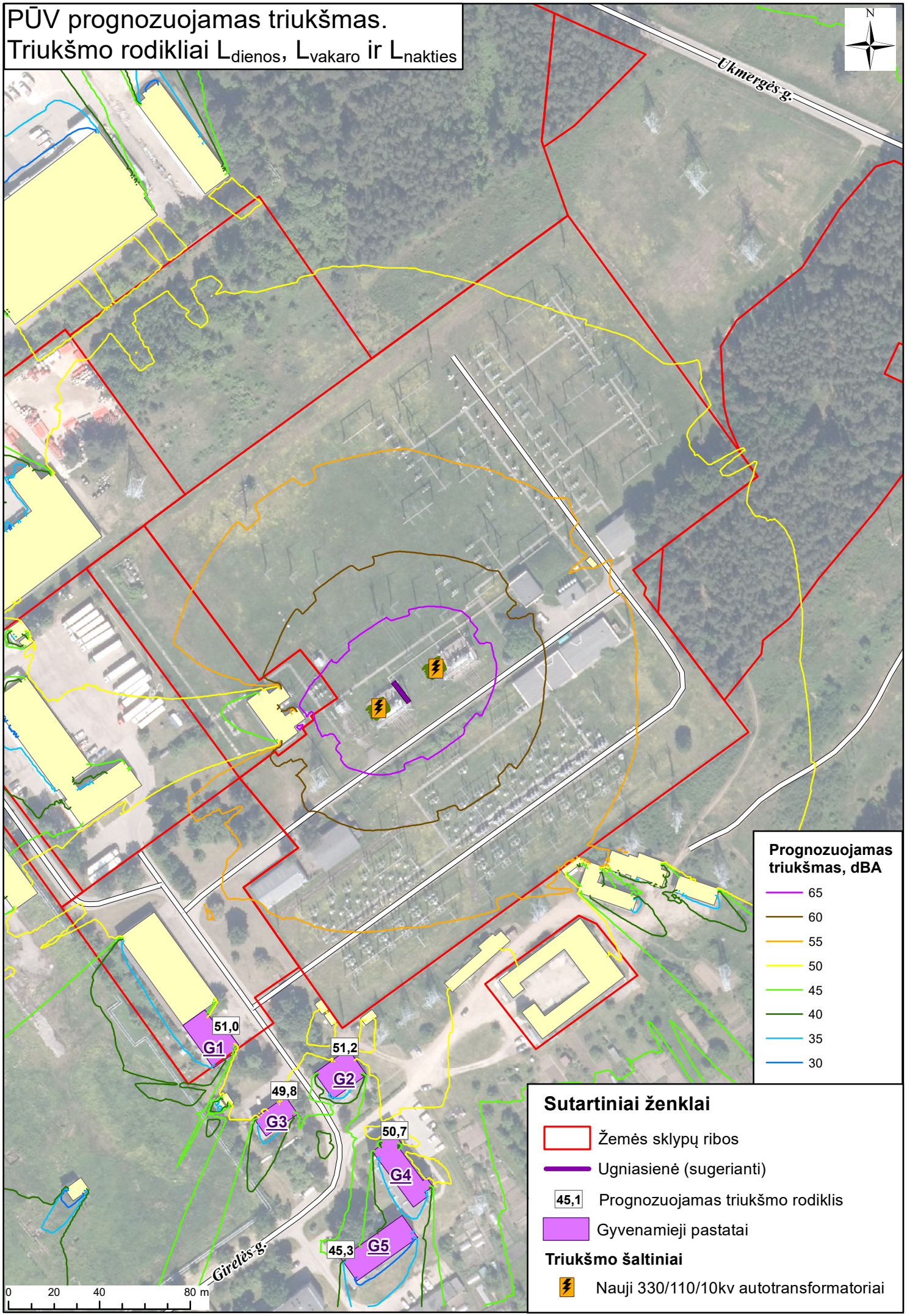

5 PRIEDAS
Triukšmą slopinančios užtvaros akustinės charakteristikos

Polkovicai, 2016-07-07

EKSPLOATACINIŲ SAVYBIŲ DEKLARACIJA

(saugoti 10 metų ir archyvuoti)

Nr. 07/2016

1. **Unikalus gaminio identifikacijos kodas:** Vienpusiai sugeriantis akustinis skydas WAG NC - Noise Catcher, B tipo.
2. **Paskirtis:** Akustiniai skydai, skirti priešgarsinių ekranų, kaip nepriklausomų statinių, konstravimui, naudojami užpildyti tarpams tarp ekrano laikančiųjų stulpų. Skydai užkerta kelią tiesioginiam triukšmo sklidimui oru skydai užkerta kelią tiesioginiam kelių eismo triukšmo sklidimui oru: „Transeuropinio tinklo kelio E67 (VIA BALTICA) plėtra. Ruožo Kaunas–Marijampolė plėtra"
3. **Gamintojas**: Akcinė Bendrovė **WORLD ACOUSTIC GROUP SPÓŁKA AKCYJNA** buveinės adresas: **UL. ROYAL 1, 59-101 POLKOWICE** (Lenkija)
4. **Eksploatacinių savybių tvarumo įvertinimo ir patvirtinimo sistema:** Sistema 1
5. **Darnusis standartas:** PN-EN 14388:2009 Standarto pavadinimas: Kelių eismo triukšmo mažinimo įrenginiai. Techniniai reikalavimai.

   Notifikuotoji įstaiga: *Technický a zkušební ústav stavební Praha, s.p.*, Prosecka 811/76a, 190 000 Praga 9 – Prosek.
6. **Deklaruojamos eksploatacinės savybės:**

	Savybės	Deklaruotoji reikšmė	Darnioji techninė specifikacija
1.	Garso sugerties koeficientas	DL_α=14 dB (kategorija A4)	EN 1793-1
2.	Oru sklindančio garso izoliavimo koeficientas	DL_R=28 dB (kategorija B3)	EN 1793-2
3.	Maks. vėjo apkrova ir statinė apkrova	1,95 kN/m² (ilgiui iki 4m) 1,65 kN/m² (ilgiui iki 5m)	EN 1794-1:2003, A priedas
4.	Savasis svoris sausame būvyje	12,36 kg/m²	EN 1794-1: 2003 B priedas
5.	Dinaminė apkrova sniego šalinimo metu	15,0 kN/2mx2m (ilgiui iki 5m)	EN 1794-1:2003 E priedas
6.	Atsparumas akmenų smūgiams	Atitinka reikalavimus	EN 1794-1:2003 C priedas
7.	Atsparumas augmenijos gaisrui	Klasė 3	EN 1794-2:2003 A priedas
8.	Aplinkos apsauga	Perdirbimas 100%	EN 1794-2:2003 C priedas
9.	Evakuacijos kelias	Atitinka reikalavimus	EN 1794-2:2003 D priedas
10.	Šviesos atspindėjimo geba	NPD	EN 1794-2:2003 E priedas
11.	Skaidrumas	NPD	EN 1794-2:2003 F priedas
12.	Akustinių eksploatacinių savybių tvarumas	- Garso atspindėjimo rodiklio pokytis DL_{RI} po 5, 10, 15, 20 metų: -1, -2, -3, -5 dB -Izoliavimo rodiklio pokytis DL_{SI} po 5, 10, 15, 20 metų: -1, -2, -3, -4 dB	EN 14389-1
13.	Neakustinių eksploatacinių savybių tvarumas	Ne mažiau kaip 15 metų	EN 14389-2:2004

7. **Techninė dokumentacija:**

Aukščiau aprašyto gaminio eksploatacinės savybės atitinka deklaruojamų eksploatacinių savybių visumą. Ši eksploatacinių savybių deklaracija yra išduota vadovaujantis Reglamentu (ES) Nr. 305/2011 ir skirta visiškai aukščiau nurodyto gamintojo atsakomybei.

vardė ir pareigos	Išdavimo vieta ir data	Parašas
	07.07.2016 POLKOWICE	

WORLD ACOUSTIC GROUP S.A.

i

tel. 784 636 380

Polkovicai, 2016-07-07

EKSPLOATACINIŲ SAVYBIŲ DEKLARACIJA

(saugoti 10 metų ir archyvuoti)

Nr. 10/2016

1. **Unikalus gaminio identifikacijos kodas:** Vienpusiai sugeriantis akustinis skydas WAG NC - Noise Catcher, B tipo.
2. **Paskirtis:** Akustinės panelės, skirtos tame tarpe akustinio ekrano durų varčios užpildo montavimui. Skydai užkerta kelią tiesioginiam triukšmo sklidimui oru skydai užkerta kelią tiesioginiam kelių eismo triukšmo sklidimui oru: „Transeuropinio tinklo kelio E67 (VIA BALTICA) plėtra. Ruožo Kaunas–Marijampolė plėtra"
3. **Gamintojas**: Akcinė Bendrovė **WORLD ACOUSTIC GROUP SPÓŁKA AKCYJNA**
   buveinės adresas: **UL. ROYAL 1, 59-101 POLKOWICE** (Lenkija)
4. **Eksploatacinių savybių tvarumo įvertinimo ir patvirtinimo sistema:** Sistema 1
5. **Darnusis standartas:** PN-EN 14388:2009 Standarto pavadinimas: Kelių eismo triukšmo mažinimo įrenginiai. Techniniai reikalavimai.

   Notifikuotoji įstaiga: *Technický a zkušební ústav stavební Praha, s.p.*, Prosecka 811/76a, 190 000 Praga 9 – Prosek.
6. **Deklaruojamos eksploatacinės savybės:**

	Savybės	Deklaruotoji reikšmė	Darnioji techninė specifikacija
1.	Garso sugerties koeficientas	DL_α=14 dB (kategorija A4)	EN 1793-1
2.	Oru sklindančio garso izoliavimo koeficientas	DL_R=28 dB (kategorija B3)	EN 1793-2
3.	Maks. vėjo apkrova ir statinė apkrova	1,95 kN/m² (ilgiui iki 4m) 1,65 kN/m² (ilgiui iki 5m)	EN 1794-1:2003, A priedas
4.	Savasis svoris sausame būvyje	12,36 kg/m²	EN 1794-1: 2003 B priedas
5.	Dinaminė apkrova sniego šalinimo metu	15,0 kN/2mx2m (ilgiui iki 5m)	EN 1794-1:2003 E priedas
6.	Atsparumas akmenų smūgiams	Atitinka reikalavimus	EN 1794-1:2003 C priedas
7.	Atsparumas augmenijos gaisrui	Klasė 3	EN 1794-2:2003 A priedas
8.	Aplinkos apsauga	Perdirbimas 100%	EN 1794-2:2003 C priedas
9.	Evakuacijos kelias	Atitinka reikalavimus	EN 1794-2:2003 D priedas
10.	Šviesos atspindėjimo geba	NPD	EN 1794-2:2003 E priedas
11.	Skaidrumas	NPD	EN 1794-2:2003 F priedas
12.	Akustinių eksploatacinių savybių tvarumas	-Garso atspindėjimo rodiklio pokytis DL_{RI} po 5, 10, 15, 20 metų: -1, -2, -3, -5 dB -Izoliavimo rodiklio pokytis DL_{SI} po 5, 10, 15, 20 metų: -1, -2, -3, -4 dB	EN 14389-1
13.	Neakustinių eksploatacinių savybių tvarumas	Ne mažiau kaip 15 metų	EN 14389-2:2004

7. **Techninė dokumentacija:**

Aukščiau aprašyto gaminio eksploatacinės savybės atitinka deklaruojamų eksploatacinių savybių visumą. Ši eksploatacinių savybių deklaracija yra išduota vadovaujantis Reglamentu (ES) Nr. 305/2011 ir skirta visiškai aukščiau nurodyto gamintojo atsakomybei.

Vardas, pavardė ir pareigos	Išdavimo vieta ir data	Parašas
	07.07.2016. POLKOWICE	

WORLD ACOUSTIC GROUP S.A.

tel. 784 636 389

6 PRIEDAS
Triukšmo sklaidos žemėlapiai, įvertinus triukšmą slopinančią užtvarą

PŪV prognozuojamas triukšmas.
Triukšmą slopinanti užtvara.
Triukšmo rodikliai L_{dienos}, L_{vakaro} ir $L_{nakties}$

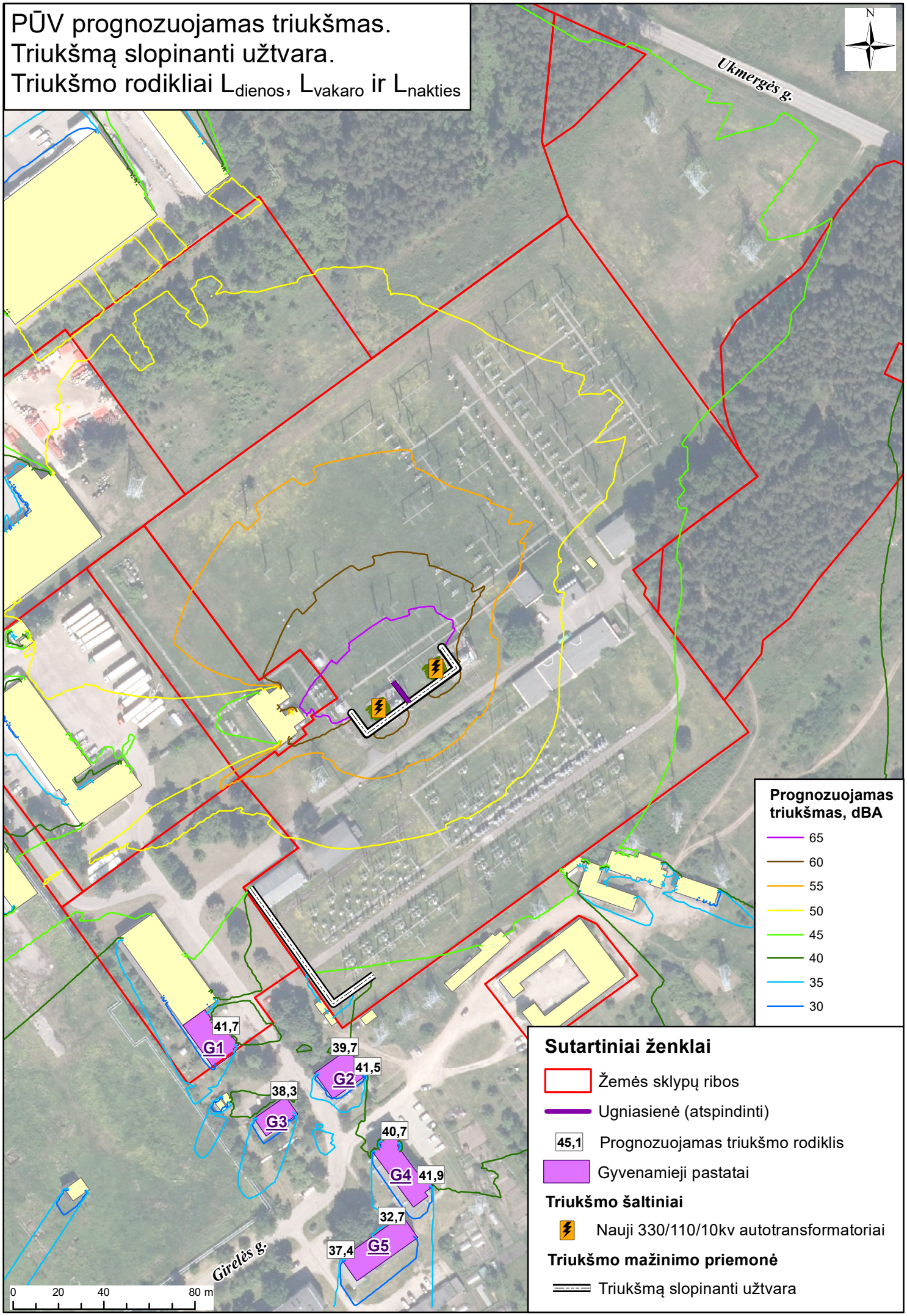

PŪV prognozuojamas triukšmas.
Triukšmą slopinanti užtvara.
Triukšmo rodikliai L_{dienos}, L_{vakaro} ir $L_{nakties}$

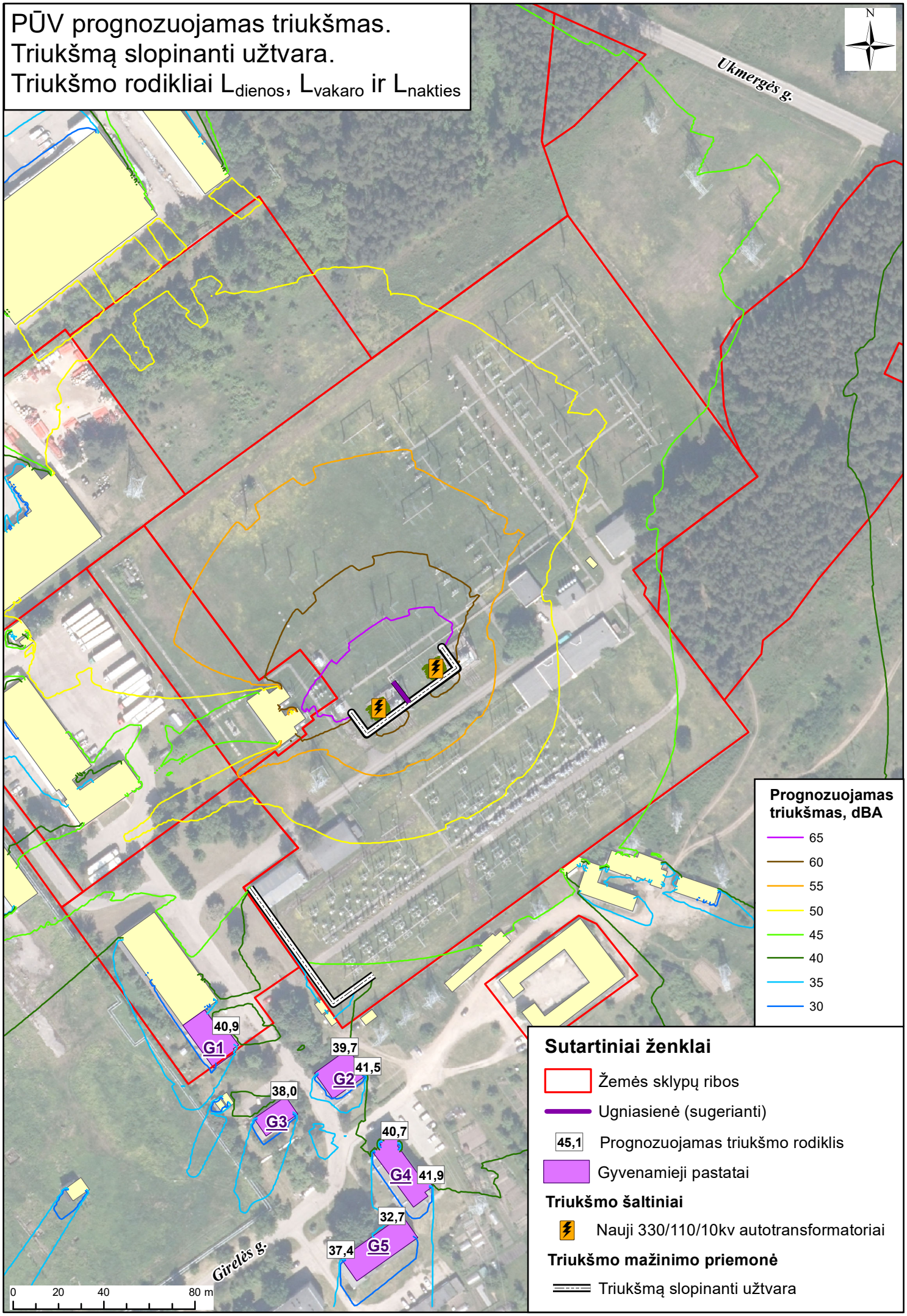

Jonavos rajono savivaldybės administracija
(specialiuosius reikalavimus išduodančio subjekto pavadinimas)

SPECIALIEJI REIKALAVIMAI

_____ m. _____ _____ d. Nr. _____

Jonavos rajono sav.
(specialiųjų architektūros reikalavimų nustatymo vieta (miestas / rajonas))

Duomenys apie statytoją
Juridinio asmens pavadinimas, kodas, buveinės adresas
LITGRID AB, 302564383, Vilnius, Karlo Gustavo Emilio Manerheimo g. 8
Kontaktinė informacija
El. p. info@litgrid.eu, tel. +37070702171

Duomenys apie statinio projektą
Pavadinimas Kito paskirties inžinerinio statinio (kitų inžinierinių statinių grupės) (autotransformatorių ugniai atsparios pertvaros), Jonava, Girelės g. 9, statybos projektas

PRIDEDAMA:
Specialieji architektūros reikalavimai SARD-25-251112-00115, 2025-11-12
(Nr., data)

Specialieji saugomos teritorijos tvarkymo
ir apsaugos reikalavimai Nėra
(Nr., data)

Specialieji paveldosaugos reikalavimai Nėra
(Nr., data)

Specialiuosius reikalavimus išdavė

_____	_____	_____
(išdavusio asmens pareigos)	(parašas, data)	(vardas, pavardė)

Jonavos rajono savivaldybės administracija
(išduodančio subjekto pavadinimas)

SPECIALIEJI ARCHITEKTŪROS REIKALAVIMAI

_____ m. _____ _____ d. Nr. _____

Jonavos rajono sav.
(specialiųjų architektūros reikalavimų nustatymo vieta (miestas / rajonas))

Duomenys apie statytoją
Juridinio asmens pavadinimas, kodas, buveinės adresas
LITGRID AB, 302564383, Vilnius, Karlo Gustavo Emilio Manerheimo g. 8
Kontaktinė informacija
El. p. info@litgrid.eu, tel. +37070702171

Duomenys apie statinio projektą
Pavadinimas Kiti inžinieriniai statiniai (autotransformatorių ugniai atsparios pertvaros) Jonava, Girelės g. 9 naujos statybos projektas

Duomenys apie statinį:
Statybos rūšis Naujo statinio statyba
Atnaujinamas (modernizuojamas) Ne
Paskirtis Kitos paskirties Būsima paskirtis Nėra
Kategorija Neypatingasis Būsima kategorija Nėra
Žemės sklypo (-ų) kad. Nr. 4610/0017:73
Unikalus Nr. Nėra
Adresas (-ai)*(jei suteiktas)* Jonava, Girelės g. 9
Saugoma teritorija Ne
Kultūros paveldo objekto teritorija Ne
Kultūros paveldo vietovė Ne
Kultūros paveldo statinys Ne
Kultūros paveldo objekto apsaugos zona Ne
Kultūros paveldo vietovės apsaugos zona Ne
Kitų statinių apsaugos zona (-os) Ne
Kitos teritorijos, kuriose taikomi teisės aktuose nustatyti norminiai atstumai iki kitų statinių ir (ar) objektų arba kitokie teisės aktuose nustatyti statinių statybos ribojimai dėl kitų (esamų) statinių Ne

STATINIUI NUSTATYTI SPECIALIEJI ARCHITEKTŪROS REIKALAVIMAI

1. Žemės sklypo tvarkymas (apželdinimo, aptvėrimo, reljefo formavimo principai, žaidimų ir kitos aikštelės, automobilių stovėjimo vietos ir kita) 1. Projekte pateikti sklypo tvarkymo (apželdinimo, aptvėrimo, sklypo dangų įrengimo, transporto judėjimo, vertikalinio planiravimo ar pan.) brėžinius. 2. Projektuojant inžinerinius statinius, išskyrus sklypo aptvarus – atstumas iki sklypo ribos ne mažesnis kaip 1,0 m. Šis atstumas gali būti sumažintas, gavus gretimo sklypo savininko sutikimą raštu. 3. Vadovautis Žemės sklypo (kadastro Nr. 4610/0017:39) Girelės g. Nr. 9, Jonavoje, detaliojo plano sprendiniais (TPD registravimo Nr. T00011491) (toliau - Detalusis planas).

2. Statinių statybos linijos nustatymas gatvių (kelių) raudonųjų linijų atžvilgiu Nėra

3. Pastate galimos kitos nei ta, kuriai priskirtas pastatas, atskirais nekilnojamojo turto kadastro objektais suformuotų patalpų paskirties grupės ((jeigu prašyme išduoti specialiuosius reikalavimus nurodyta, kad pastatas planuojamas mišrus (polifunkcinis) ir nurodytos pastate pageidaujamos formuoti skirtingos nei pastato patalpų paskirties grupės, iš pageidaujamų surašomos tik tos, kurios atitinka žemiausio teritorijai taikomo kompleksinio teritorijų planavimo dokumento sprendiniuose suplanuotų (galimų) žemės naudojimo būdų turinį).) Nėra

4. Leistinas statinių (pastatų) aukštis metrais nuo žemės paviršiaus, statinių aukščio absoliutinė altitudė, aukštų skaičius Maksimalus leistinas statinio aukštis 10 m.

5. Leistinas žemės sklypo užstatymo tankis Nėra

6. Leistinas žemės sklypo užstatymo intensyvumas ar užstatymo tūrio rodiklis (pramonės ir sandėliavimo objektų ir (ar) inžinerinės infrastruktūros teritorijose) Nėra

6. Užstatymo tipas Kitas.

7. Priklausomųjų želdynų ir želdinių dalys žemės sklype (procentais) Priklausomųjų želdynų ir želdinių plotas ne mažesnis kaip 10 % nuo viso žemės sklypo ploto.

9. Statinių išdėstymas žemės sklype gretimų sklypų atžvilgiu Pateikti rašytinius besiribojančių žemės sklypų (teritorijų) savininkų ar valdytojų sutikimus (susitarimus), jei numatoma statyti stogo neturinčius inžinerinius statinius, inžinerinius tinklus ar susisiekimo komunikacijas arčiau kaip 1 m atstumu nuo sklypo ribos.

10. Savivaldybės tarybos sprendimu pripažintų architektūriniu, urbanistiniu, valstybiniu ar viešojo intereso požiūriu reikšmingų objektų architektūrinių konkursų rengimo privalomumas Nėra

11. Visuomenės informavimo apie numatomą statinio (statinių grupės) projektavimą privalomumas Vadovaujantis STR 1.04.04:2017 „Statinio projektavimas, projekto ekspertizė“, VIII skyriuje nustatyta tvarka atlikti visuomenės informavimo apie numatomų statinių projektavimą ir visuomenės dalyvavimo svarstant statinių projektinius pasiūlymus procedūras.

12. Savivaldybės architektūros kokybės vertinimo metodikos taikymo gairių, patvirtintų savivaldybės tarybos sprendimu, kriterijai Nėra

13. Kiti reikalavimai 1. Sklypo plane nurodyti servitutus ir esamų bei suprojektuotų inžinerinių tinklų bei kitų statinių apsaugos zonas. 2. Jei projekto sprendiniai patenka į kitų statinių apsaugos zonas, iki pateikiant prašymą išduoti statybą leidžiantį dokumentą, privaloma gauti tų statinių savininkų, valdytojų ar naudotojų rašytinius pritarimus projektui. 3. Savivaldybių infrastruktūros plėtros įstatyme nustatytais atvejais privalu gauti Jonavos rajono savivaldybės administracijos vyr. inžinieriaus apskaičiuotą savivaldybės infrastruktūros plėtros įmoką arba pateikti sudarytą infrastruktūros plėtros sutartį.

14. Jeigu konkretūs specialieji architektūros reikalavimai nenustatomi, tai įrašoma atitinkamuose 2 priede nurodytos formos punktuose.
15. Šio priedo 4–9 papunkčiuose išvardyti reikalavimai nustatomi, kai Lietuvos Respublikos teritorijų planavimo įstatymo 20 straipsnio nustatytais atvejais neparengti detalieji planai arba vietovės lygmens bendrieji planai, kuriuose nustatomas detaliųjų planų teritorijos naudojimo reglamentas, taip pat kai šie teritorijų planavimo dokumentai parengti, bet juose nenustatyti visi šio priedo 4–9 punktuose nurodyti reikalavimai (šiuo atveju nustatomi tik trūkstami).
16. Pagal Lietuvos Respublikos statybos įstatymo 24 straipsnio nuostatas specialieji architektūros reikalavimai galioja 5 metus nuo jų išdavimo dienos, jeigu negautas statybą leidžiantis dokumentas. Gavus statybą leidžiantį dokumentą, specialieji architektūros reikalavimai galioja iki statybos procedūrų užbaigimo dienos.

Specialiuosius architektūros reikalavimus išdavė

_____	_____	_____
(išdavusio asmens pareigos)	(parašas, data)	(vardas, pavardė)

DETALŪS METADUOMENYS	
Dokumento sudarytojas (-ai)	Jonavos rajono savivaldybės administracija 188769070, Jonavos r. sav. Jonavos m. Žeimių g. 13
Dokumento pavadinimas (antraštė)	Specialieji reikalavimai
Dokumento registracijos data ir numeris	2025-11-12 Nr. SRD-25-251112-00113
Dokumento gavimo data ir dokumento gavimo registracijos numeris	–
Dokumento specifikacijos identifikavimo žymuo	ADOC-V1.0
Parašo paskirtis	Pasirašymas
Parašą sukūrusio asmens vardas, pavardė ir pareigos	Vyriausiasis architektas Jonavos rajono savivaldybės administracija
Sertifikatas išduotas	
Parašo sukūrimo data ir laikas	2025-11-12 16:46:10 +02:00
Parašo formatas	XAdES-T
Laiko žymoje nurodytas laikas	2025-11-12 16:46:17 +02:00
Informacija apie sertifikavimo paslaugų teikėją	RCSC IssuingCA, VI Registru centras - i.k. 124110246 LT
Sertifikato galiojimo laikas	2023-11-20 15:01:03 – 2025-11-19 15:01:03
Parašo paskirtis	Registravimas
Parašą sukūrusio asmens vardas, pavardė ir pareigos	Vyriausioji specialistė Jonavos rajono savivaldybės administracija
Sertifikatas išduotas	
Parašo sukūrimo data ir laikas	2025-11-12 16:46:36 +02:00
Parašo formatas	XAdES-T
Laiko žymoje nurodytas laikas	2025-11-12 16:46:45 +02:00
Informacija apie sertifikavimo paslaugų teikėją	RCSC IssuingCA, VI Registru centras - i.k. 124110246 LT
Sertifikato galiojimo laikas	2024-02-07 15:40:26 – 2026-02-06 15:40:26
Informacija apie būdus, naudotus metaduomenų vientisumui užtikrinti	–
Pagrindinio dokumento priedų skaičius	–
Pagrindinio dokumento pridedamų dokumentų skaičius	1
Pridedamo dokumento sudarytojas (-ai)	Jonavos rajono savivaldybės administracija 188769070, Jonavos r. sav. Jonavos m. Žeimių g. 13
Pridedamo dokumento pavadinimas (antraštė)	Specialieji architektūros reikalavimai
Pridedamo dokumento registracijos data ir numeris	2025-11-12 Nr. SARD-25-251112-00115
Programinės įrangos, kuria naudojantis sudarytas elektroninis dokumentas, pavadinimas	Avilys SDP eDocs
Informacija apie elektroninio dokumento ir elektroninio (-ių) parašo (-ų) tikrinimą (tikrinimo data)	Atitinka specifikacijos keliamus reikalavimus. Visi dokumente esantys elektroniniai parašai galioja (2025-11-13 10:24:43)
Papildomi metaduomenys	Nuorašą suformavo 2025-11-13 10:24:43 Avilys SDP eDocs