

**BIRŠTONO SENIŪNIJOS SUSISIEKIMO INFRASTRUKTŪROS IKI
ŽVĒRINČIAUS AŽUOLO
PAPRASTOJO REMONTO APRAŠAS**

STATYTOJAS: BIRŠTONO SAVIVALDYBĒS ADMINISTRACIJA

STATYBOS RŪŠIS: PAPRASTASIS REMONTAS

**RENGĒJAS: BIRŠTONO SAVIVALDYBĒS ADMINISTRACIJA
ŪKIO, TURTO IR KAIMO PLĒTROS SKYRIUS
VYRIAUSIASIS SPECIALISTAS (INŽINIERIUS)
KĒSTUTIS SAVUKYNAS**

AIŠKINAMASIS RAŠTAS

BENDROJI DALIS

Statinio pavadinimas: Birštono seniūnijos Susisieikimo infrastruktūros iki Žvėrinčiaus ažuolo paprastasis remontas.

Statybos adresas: Birštono seniūnija, Škėvonių k.

Statinio savininkas: Birštono savivaldybė.

Statinio statybos rūšis: Paprastasis remontas.

Statinio paskirtis: Susisieikimo komunikacijos.

Statinio kategorija: Nesudėtingieji statiniai.

ESAMA PADĖTIS

Atlikus objekto apžiūrą nustatyta, kad Birštono seniūnijos Susisieikimo infrastruktūros iki Žvėrinčiaus ažuolo dangą yra prastos būklės – vietomis sulaužyta, duobėta, sutrūkinėjusi, išdaužos viena šalia kitos, kai kur medžių šaknų suardyti pagrindai. Susisieikimo infrastruktūrą iki Žvėrinčiaus ažuolo sudaro dvi dviračių-pėsčiųjų takų atkarpos. Numatoma:

1. Pirmoje atkarpoje (schema Nr. 1) išfrezuoti esamą asfaltbetonio dangą, paliekant esamus bordiūrus. Pakloti naują 6 cm asfaltbetonio dangą iš mišinio AC 16 PD. Atkarpos ilgis apie 360 m, plotis apie 3 m.

2. Antroje atkarpoje (schema Nr. 2) išfrezuoti esamą asfaltbetonio dangą kartu su esamais pagrindais iki 30 cm gylio atskirais plotais nuo 30 iki 150 kvadratinių metrų. Išrenkant medžių šaknų likučius ir papildant (pakeičiant) pagrindus skalda iki 10 cm storio. Plotai tankinami ir atstatoma 6 cm storio asfaltbetonio dangą iš mišinio AC 16 PD.

Abiejose atkarpose atstatomi pažeisti žalieji plotai.

ATLIEKŲ TVARKYMAS

Remonto darbų metu planuojama išardyti seną asfaltbetonio dangą. Po išardymo darbų susidariusios statybinės atliekos turi būti pašalinamos rangovo sąskaita vadovaujantis galiojančiais teisės aktais. Užsakovui pareikalavus ir esant galimybei atliekas tikslingai panaudoti, jos gali būti laikinai saugomos statybvietėje.

TECHNINĖ SPECIFIKACIJA

PROJEKTINIAI SPRENDINIAI

Vykdamat gatvės paprastojo remonto darbus, numatomi darbai:

1. Paruošiamieji darbai;
2. Važiuojamosios dalies remontas;

3. Baigiamieji darbai.

Paruošiamieji darbai

Prieš pradėdant vykdyti darbus atliekami takų remontui reikalingi paruošiamieji darbai: ženklų skirtų eismui reguliuoti pastatymas, darbo zonų aptvėrimas, statybos aikštelės įrengimas (pagal poreikį), dangos išardymas.

Darbai turi būti vykdomi vadovaujantis LR galiojančius teisės aktais ir normatyviniais dokumentais bei paprastojo remonto aprašu, pasirašant nustatyta tvarka reikalingus darbų aktus, vykdant statybos darbų techninę priežiūrą atliekančių asmenų reikalavimus, turint gaminių sertifikavimo arba kitus kokybę įrodančius dokumentus.

Visi paprastojo remonto darbų metu naudojami gaminiai ir medžiagos, bei patys darbai turi atitikti LR galiojančių teisės aktų ir normatyvinių dokumentų reikalavimus.

Važiuojamosios dalies remontas

1. Pirmoje atkarpoje (schema Nr. 1) išfrezuoti esamą asfaltbetonio dangą, paliekant esamus bordiūrus. Pakloti naują 6 cm asfaltbetonio dangą iš mišinio AC 16 PD. Atkarpos ilgis apie 360 m, plotis apie 3 m.

2. Antroje atkarpoje (schema Nr. 2) išfrezuoti esamą asfaltbetonio dangą kartu su esamais pagrindais iki 30 cm gylio atskirais plotais nuo 30 iki 150 kvadratinų metrų (gali būti per visą plotį arba atskirais plotais). Išrenkant medžių šaknų likučius ir papildant (pakeičiant) pagrindus skalda iki 10 cm storio. Plotai tankinami ir atstatoma 6 cm storio asfaltbetonio danga iš mišinio AC 16 PD.

Kiekiai nurodomi kiekių žiniaraštyje.

Baigiamieji darbai

Atliekamas teritorijos, esančios darbų vykdymo zonoje, sutvarkymas: dangos šlavimas, pažeistų žaliųjų plotų atstatymas, statybinių šiukšlių išvežimas ir kt.

NORMATYVINIAI DOKUMENTAI

1. Lietuvos Respublikos statybos įstatymas;
2. STR 1.04.04:2017 „Statinio projektavimas, projekto ekspertizė“;
3. STR 1.05.01:2017 „Statybą leidžiantys dokumentai. Statybos užbaigimas. Statybos sustabdymas. Savavališkos statybos padarinių šalinimas. Statybos pagal neteisėtai išduotą statybą leidžiantį dokumentą padarinių šalinimas“ ;
4. STR 2.06.04:2014 „Gatvės ir vietinės reikšmės keliai. Bendrieji reikalavimai“;
5. STR 1.01.03:2017 „Statinių klasifikavimas“;
6. Automobilių kelių standartizuotų dangų konstrukcijų projektavimo taisyklės KPT SDK 07;

Kiti LR galiojantys teisės aktai ir normatyviniai dokumentai.

ŠANAUDŲ KIEKIŲ ŽINIARAŠTIS

* Darbų ir išlaidų kiekiai gali būti tikslinami.

KIEKIŲ ŽINIARAŠTIS

Statinių grupė Birštono savivaldybė

Statinys Birštono seniūnijos Susisiekimo infrastruktūros iki Žvėrinčiaus ažuolo paprastasis remontas

Žiniaraštis remontas

Sąm. eil.	Darbo kodas	Darbų ir išlaidų aprašymai	Mato vnt	Kiekis	Kaina EUR	
					Vieneto kaina	Iš viso

1 Paprastojo remonto darbai

1		Asfalbetonio dangos frezavimas nuvežant ir paskleidžiant drožles ant esamų kelių netoliese iki 1 km atstumu	m2	1115,0		
2		Asfalto pagrindo - dangos sluoksnio 6 cm storio iš AC 16 PD asfalbetonio mišinio įrengimas gruntuojant kraštus	m2	1115,0		
3		Asfalbetonio dangos frezavimas kartu su esamu pagrindu iki 30 cm gylio atskirais plotais	m2	650,0		
4		Pagrindų profilio iš nufrezuoto asfalto taisymas pridėdant naujų medžiagų (skaldos) iki 10 cm tankinant	m2	650,0		
5		Asfalto pagrindo - dangos sluoksnio 6 cm storio iš AC 16 PD asfalbetonio mišinio įrengimas	m2	650,0		

Skyriuje 1

Žiniaraštyje 1

Pridėtinės vertės mokestis 21.00%

Iš viso žiniaraštyje 1

Sudarė : K. Savukynas

/Pavardė/

Vietovés schema



Schema Nr 1



Iskayno schema

Objekto ustaty



TAKO PLANAS M 1:500



Kadras (pav.)
Miesto (pav.)
Savivaldybė

Drauzys (pav.)
Inžinierius

UAB "KAMESTA"

Miesto inžinierius
Pavardė
2014.01.01

Projektavimas
Vardas ir pavardė
Aurimas Kamesta

Data
2014.01.01

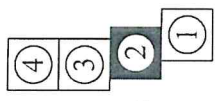
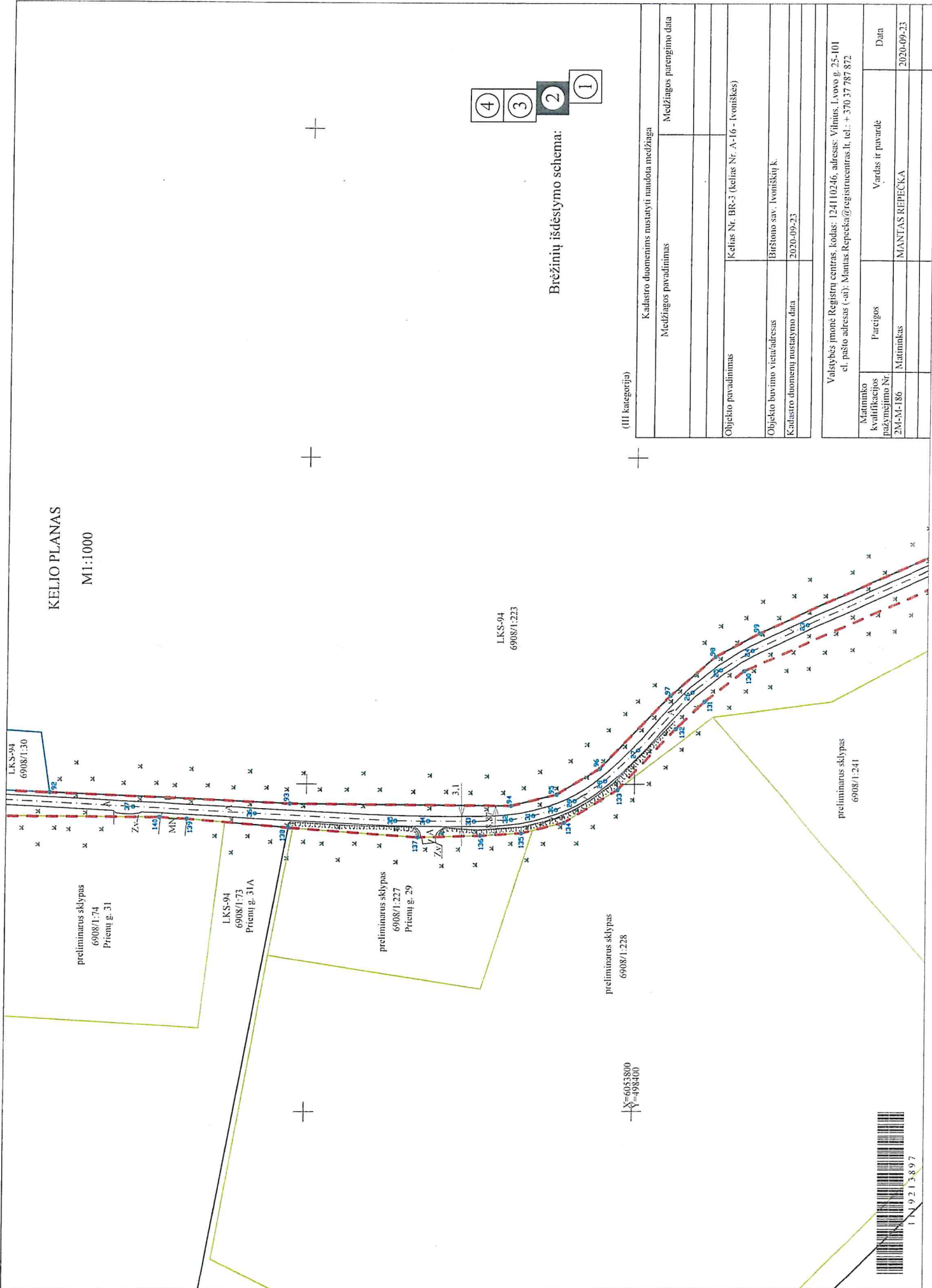
2014.01.01

2014.01.01

2014.01.01

A.V.


KELIO PLANAS
M1:1000



Brėžinių išdėstymo schema:

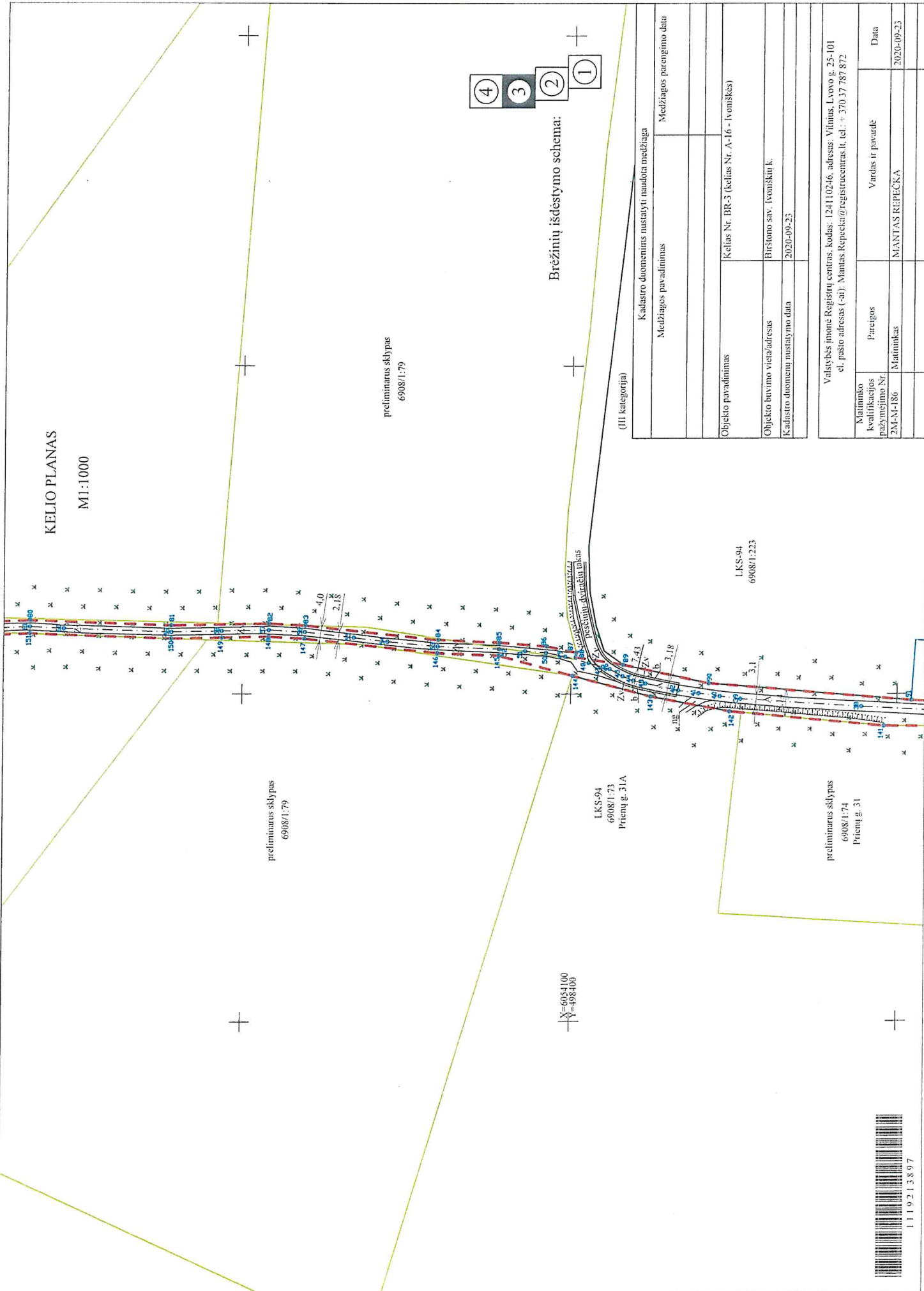
(III kategorija)

Kadastro duomenimis nustatyti naudota medžiaga	Medžiagos paruošimo data
Medžiagos pavadinimas	
Objekto pavadinimas	Kelias Nr. BR-3 (kelias Nr. A-16 - Ivoniškės)
Objekto buvimo vieta/adresas	Birštono sav. Ivoniškių k.
Kadastro duomenų nustatymo data	2020-09-23
Valstybės įmonė Registrų centras, kodas: 124110246, adresas: Vilnius, L. vojo g. 25-101 el. pašto adresas (-ai): Mantas.Repecka@registracentras.lt, tel.: + 370 37 787 872	
Matavimo kvalifikacijos pažymėjimo Nr. 2M-M-186	Matavimas
Vardas ir pavardė	MANTAS REPECKA
Data	2020-09-23

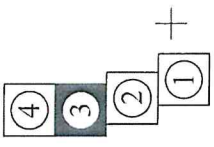


KELIO PLANAS

M1:1000



Brėžinių išdėstymo schema:



(III kategorija)

Kadastro duomenimis nustatyti naudojami medžiagai	
Medžiagos pavadinimas	Medžiagos parengimo data
Objekto pavadinimas	Kelias Nr. BR-3 (kelias Nr. A-16 - Ivošiškes)
Objekto buvimo vieta/adresas	Birštono sav. Ivošiškin k.
Kadastro duomenų nustatymo data	2020-09-23
Valstybės įmonė Registrų centras, kodas: 1241102-16, adresas: Vilnius, Lvovo g. 25-101 el. pašto adresas (-ai): Mantas.Repecka@registracentras.lt, tel.: + 370 37 787 872	
Matavimo kvalifikacijos pažymėjimo Nr. 2M-A-1-186	Matavimas
Pareigos	Vardas ir pavardė
Mantinis	MANTAS REPEČKA
	Data
	2020-09-23



1119213897