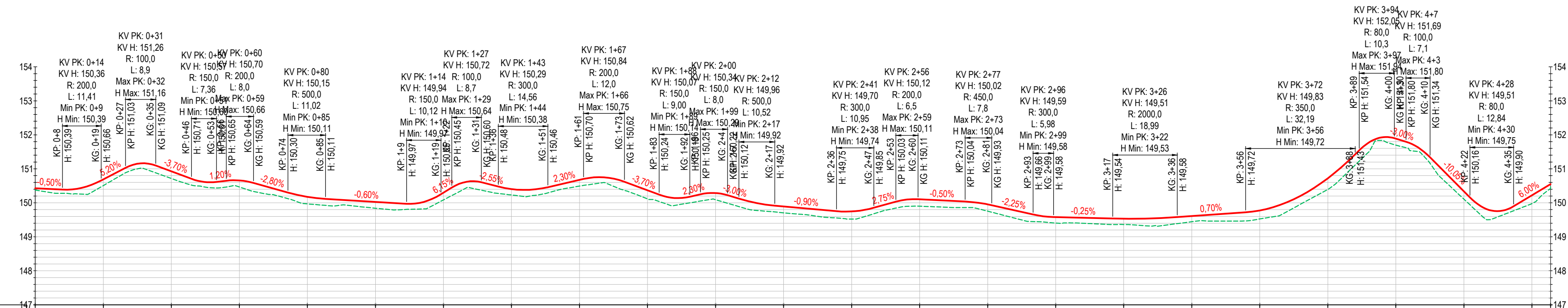


IŠILGINIS PROFILIS NR. 1

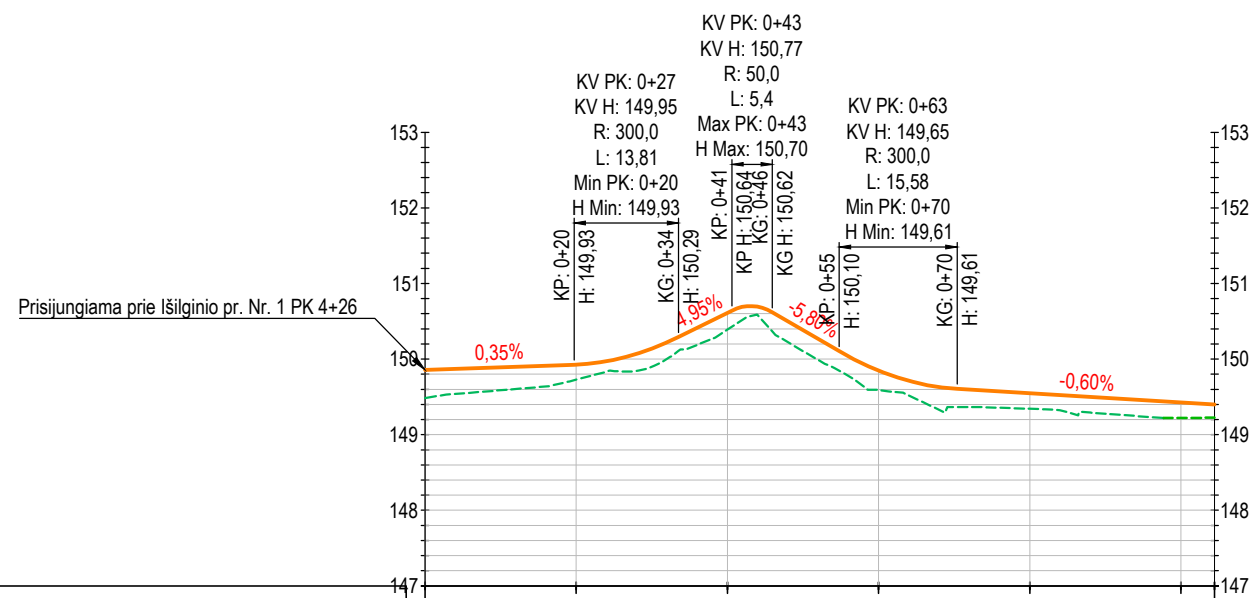


PIKETAI	0+20	0+40	0+60	0+80	1+00	1+20	1+40	1+60	1+80	2+00	2+20	2+40	2+60	2+80	3+00	3+20	3+40	3+60	3+80	4+00	4+20	4+40	
ATSTUMAS	20	20	20	20	20	20	20	20	20	20	20	20	20	20	20	20	20	20	20	20	20	20	
NUOLYDŽIAI IR VERTIKALIOS KREIVĖS	[Detailed curve data including slopes and radii for each segment]																						
VAŽIUOJAMOSIOS DALIES AUKŠČIAI	150.43	150.89	150.83	150.86	150.17	150.03	150.30	150.40	150.67	150.37	150.29	149.89	149.75	150.10	149.95	149.58	149.53	149.81	149.77	150.72	151.89	150.34	150.22
DARBŲ ŽYMĖS	0.66	0.18	0.21	0.19	0.21	0.18	0.21	0.17	0.18	0.26	0.20	0.19	0.22	0.20	0.17	0.19	0.17	0.25	0.25	0.33	0.19	0.23	0.48
ŽEMĖS PAVIRŠIAUS AUKŠČIAI	149.87	150.51	150.71	150.47	149.97	149.84	150.09	150.23	150.49	150.11	150.09	149.71	149.52	149.90	149.76	149.41	149.36	149.44	149.53	150.39	151.70	150.11	149.98
TIESĖS IR HORIZONTALIOS KREIVĖS PLANE	[Detailed horizontal curve data including lengths, radii, and angles]																						

SUTARTINIAI ŽYMĖJIMAI	
---	Esamas dangos paviršius ašyje
—	Projektuojamas dangos paviršius ašyje
KP	Kreivės pradžia
KV	Kreivės vidurys
KG	Kreivės galas
H	Aukštis, m
R	Kreivės spindulys, m
L	Kreivės ilgis, m

0	2022	Statybai
LAIDA	IŠLEIDIMO DATA	LAIDOS STATUSAS. KEITIMO PRIEŽASTIS (JEI TAIKOMA)
KVAL. PATV. DOK. NR.	UAB Projektavimo ir restauravimo institutas	STATINIO PROJEKTO PAVADINIMAS: Trakų salos pilies (1020) Karaimų g. 43C, Trakuose, paprastojo remonto projektas
A976, 0267	PV M. Nemunienė	DOKUMENTO PAVADINIMAS: IŠILGINIAI PROFILIAI, MV 1:100, MH 1:1000
A976, 0267	PDV M. Nemunienė	
36982	PI R. Jautakis	DOKUMENTO ŽYMUO: PRI-21-05-PRP-DP-SP-B.04
Kalbos trump.	Statytojas ir užsakovas: Trakų istorijos muziejus	Lapas
LT	Kęstučio g. 4, LT-21104 Trakai	Lapų

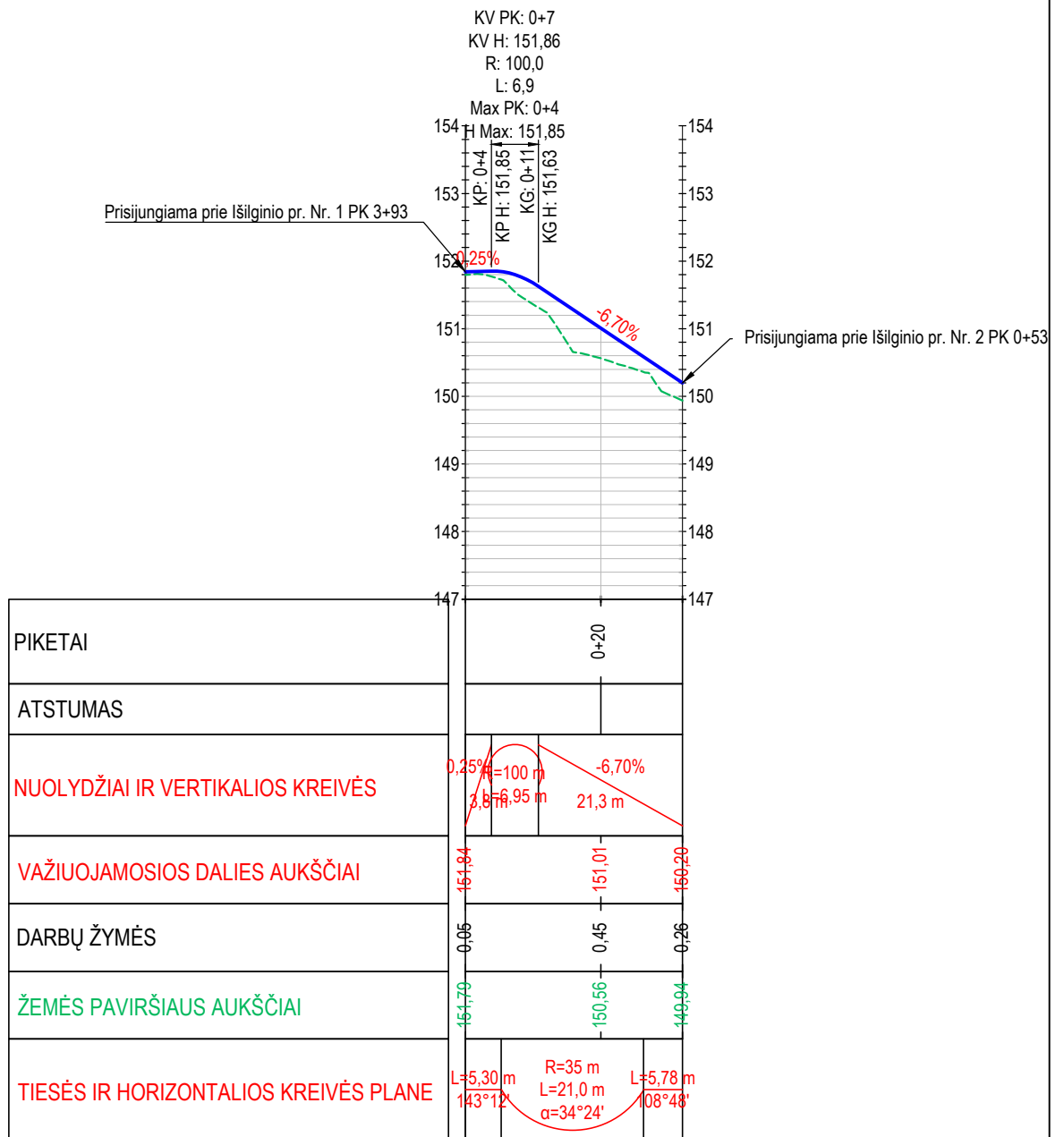
IŠILGINIS PROFILIS NR. 2



PIKETAI	0+20							0+40		0+60		0+80		1+00	
ATSTUMAS	20							20		20		20			
NUOLYDŽIAI IR VERTIKALIOS KREIVĖS	0,35% 19,7 m							R=300 m L=13,8 m		4,95% 7,0 m		R=50 m L=5,37 m		-5,80% 8,8 m	
VAŽIUOJAMOSIOS DALIES AUKŠČIAI	149,96	149,93	149,93	149,93	150,61	150,61	149,85	149,85	149,55	149,55	149,43	149,43	149,40	149,40	
DARBŲ ŽYMĖS	0,37	0,20	0,20	0,22	0,26	0,26	0,20	0,20							
ŽEMĖS PAVIRŠIAUS AUKŠČIAI	149,49	149,73	149,73	150,39	149,59	149,34	149,34								
TIESĖS IR HORIZONTALIOS KREIVĖS PLANE	L=19,12 m 108°36'	L=4,88 m 107°50'	R=16 m L=10,6 m α=37°47'	L=18,32 m 70°09'	L=8,41 m 110°07'	L=12,05 m 113°25'	L=14,68 m 118°50'	L=16,45 m 122°50'							

DOKUMENTO PAVADINIMAS:		Laida
IŠILGINIAI PROFILIAI, MV 1:100, MH 1:1000		0
DOKUMENTO ŽYMUO:		Lapas
PRI.21-05-PRP-DP-SP-B.04		Lapų
		2
		3

IŠILGINIS PROFILIS NR. 3



DOKUMENTO PAVADINIMAS:	Laida	
	0	
DOKUMENTO ŽYMUO:	Lapas	Lapų
	PRI.21-05-PRP-DP-SP-B.04	3