

UAB "Geokada"

**NEKILNOJAMOJO DAIKTO
KADASTRINIŲ MATAVIMŲ BYLA**

Tomas: 1

Nekilnojamojo turto objektas: **Inžinerinis statinys**

Registro Nr.: **44/770590 (Statiniai)**

Adresas: **Trakų r. sav. Trakų m. Karaimų g.**

Lapų skaičius: 22



SUDERINTA

Valstybės įmonė Registrų centras

Elektroniniu parašu pasirašė: Renata Lechovič

Pareigos: Kadastro ekspertė

Laiko žyma: 2020-06-02 08:56:47



NEKILNOJAMOJO TURTO OBJEKTO KADASTRINIŲ MATAVIMŲ BYLA

Nekilnojamo turto objektas: **Statiniai**
Žemės sklypo kadastrinis Nr.:
 Registro Nr.: **44/770590**
 Adresas: **Trakų r. sav. Trakų m. Karaimų g.**
Lapų skaičius : **22**

Tomo Nr. 1
Registro 44/770590

BYLOS TOMO VIDAUS APYRAŠAS

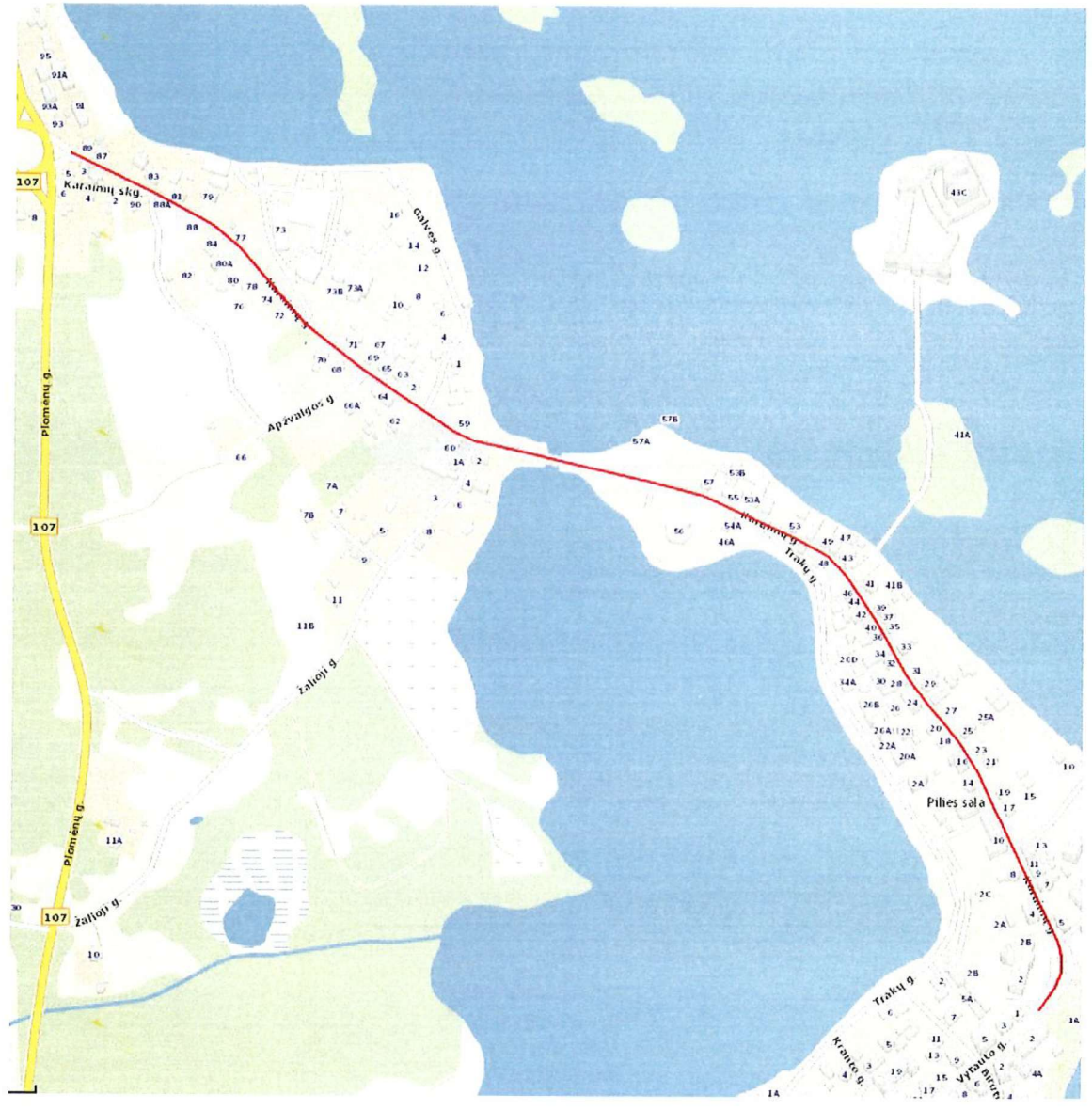
Eil. Nr.	Dokumento pavadinimas	Dokumento		Lapų skaič.	Bylos lapų numeriai	Pastabos
		Nr.	Data			
1	KELIO SCHEMA	1	2020-04-15	1	1	
2	KELIO PLANAS	2	2020-04-15	9	2-10	
3	KELIO / GATVĖS IR JO SUDĖTINIŲ DALIŲ KADASTRO DUOMENYS 1K FORMA	3	2020-04-15	2	11-12	
4	KELIO / GATVĖS IR JO SUDĖTINIŲ DALIŲ VERČIŲ NUSTATYMAS 2K FORMA	4	2020-04-15	3	13-15	
5	KELIO / GATVĖS VAŽIUOJAMOSIOS DALIES IR ŽEMĖS SANKASOS KADASTRO DUOMENYS 3K FORMA	5	2020-04-15	1	16	
6	KELIO / GATVĖS SANKRYŽŲ, TILTŲ, VIADUKŲ, ESTAKADŲ, PRALAIĐŲ, AUTOBUSŲ SUSTOJIMO IR POILSIO AIKŠTELIŲ, ŠVIESOFORŲ, KELIO ORO SĄLYGŲ STEBĖJIMO IR TRANSPORTO APSKAITOS ĮRENGINIŲ KADASTRO DUOMENYS 4K FORMA	6	2020-04-15	2	17-18	
7	KELIO / GATVĖS ATITVARŲ, TRIUKŠMO SIENUČIŲ, ŽELDYNŲ, PĖSČIŲJŲ IR DVIRAČIŲ TAKŲ, ELEKTROS APŠVIETIMO TINKLO KADASTRO DUOMENYS 5K FORMA	7	2020-04-15	3	19-21	

Vidaus apyrašo lapų 21

Matininkas Jūratė Jonušienė



Kelio schema



Uždaroji akcinė bendrovė "Geokada", kodas: 300019637, adresas: Vilnius, Laisvės pr. 71B-62
 Matininkas(-ė) JŪRATĖ JONUŠIENĖ, kvalifikacijos pažymėjimo Nr. 2M-M-1530

KELIO / GATVĖS IR JO SUDĖTINIŲ DALIŲ KADASTRO DUOMENYS

Adresas Trakų r. sav. Trakų m. Karaimų g.
 Paskirtis Kelių (gatvių)
 Pavadinimas Karaimų gatvė
 Žymėjimas plane 185-284
 Kadastro duomenų nustatymo data 2020-04-15
 Statybos būklė Unikalus numeris 4400-1138-8088

Statybos pradžios metai:	1945	Kelio Nr.:	TSV062
Statybos pabaigos metai:	2007	Kelio ruožas:	nuo 0,000 km iki 1,563 km
Rekonstravimo pradžios metai:		Ilgis: km	1,563
Rekonstravimo pabaigos metai:		Gatvės kategorija:	Aptarnaujanti
Kap. remonto pradžios metai:		Statinio kategorija:	Ypatingasis
Kap. remonto pabaigos metai:		Baigtumo procentas: %	100
Papr. remonto pradžios metai:			
Papr. remonto pabaigos metai:			

Kelias, kelio sudėtinės dalys	Mato vienetas	Kiekis
1	2	3
Gatvės atkarpa 185-212	km	0,311
Gatvės atkarpa 212-226	km	0,252
Gatvės atkarpa 226-284	km	1,000
Šaligatvis 285-286	kv. m	186,91
Šaligatvis 287-288	kv. m	203,24
Sankryža 194	vnt.	1
Šaligatvis 290-291	kv. m	1449,5
Įvažiavimas 292	kv. m	13,02
Šaligatvis 293-294	kv. m	386,32
Įvažiavimas 295	kv. m	17,65
Šaligatvis 296-297	kv. m	25,07
Įvažiavimas 298	kv. m	10,5
Šaligatvis 299-300	kv. m	41,73
Šaligatvis 300-301	kv. m	751,22
Sankryža 233	vnt.	1
Šaligatvis 302-303	kv. m	136,89
Įvažiavimas 304	kv. m	16,24
Šaligatvis 305-306	kv. m	164,69
Tiltas 245	m	16,9



* 1 1 1 4 7 0 8 5 1 4 *

1	2	3
Tiltas 245	kv. m	199,61
Šaligatvis 307-308	kv. m	152,42
Šaligatvis 309-310	kv. m	247,92
Sankryža 250	vnt.	1
Šaligatvis 311-312	kv. m	292,95
Autobusu sustojimo aikštelė 313	kv. m	51,57
Sankryža 256	vnt.	1
Šaligatvis 314-315	kv. m	270,26
Sankryža 260	vnt.	1
Šaligatvis 316-317	kv. m	364,79
Įvažiavimas 318	kv. m	25,05
Šaligatvis 319-320	kv. m	439,6
Sankryža 280	vnt.	1
Šaligatvis 321-322	kv. m	0,89

matininkas

JŪRATĖ JONUŠIENĖ



* 1 1 1 4 7 0 8 5 1 4 *

Uždaroji akcinė bendrovė "Geokada", kodas: 300019637, adresas: Vilnius, Laisvės pr. 71B-62
Matininkas(-ė) JŪRATE JONUŠIENĖ, kvalifikacijos pažymėjimo Nr. 2M-M-1530

KELIO / GATVĖS IR JO SUDĖTINIŲ DALIŲ VERČIŲ NUSTATYMAS

Pavadinimas Karaimų gatvė
Kelio reikšmė
Kelio numeris TSV062
Kadastro duomenų nustatymo data 2020-04-15
Vertės nustatymo data 2020-04-15

Kelio sudėtinės dalies pavadinimas	Atskaitos taškai	Kasmetinis vertės mažinimo koeficientas	Matavimo vienetas	Kiekis	Įkainojimo pagrindas	Vidutinė vieno to statybos vertė po indeksavimo, Eur	Atkūrimo kaštai (statybinė vertė), Eur	Nusidėėjimas %	Atkuriamoji vertė, Eur	Vietovės patalpos koeficientas	Vidutinė rinkos vertė, Eur
1	2	3	4	5	6	7	8	9	10	11	12
Gatvės atkarpa 185-212	185-212	5	km	0,311	NTK 2020-3.2.3	809302,4	252000	65	88100	1	88100
Gatvės atkarpa 212-226	212-226	5	km	0,252	NTK 2020-3.2.3	809302,4	204000	65	71400	1	71400
Gatvės atkarpa 226-284	226-284	5	km	1	NTK 2020-3.2.3	843740,8	844000	65	295000	1	295000
Šaligatvis 285-286	185-196	5	kv. m	186,91	NTK 2020-3.2.11	47,98	8970	65	3140	1	3140
Šaligatvis 287-288	185-193	5	kv. m	203,24	NTK 2020-3.2.11	47,98	9750	65	3410	1	3410



1 1 1 1 4 7 0 8 5 1 5

Uždaroji akcinė bendrovė "Geokada", kodas: 300019637, adresas: Vilnius, Laisvės pr. 71B-62
Matininkas(-ė) JÜRATĖ JONUŠIENĖ, kvalifikacijos pažymėjimo Nr. 2M-M-1530

KELIO / GATVĖS VĄŽIUOJAMOSIOS DALIES IR ŽEMĖS SANKASOS KADASTRO DUOMENYS

Pavadinimas Karaimų gatvė
Kelio reikšmė
Kelio numeris TSV062
Kadastro duomenų nustatymo data 2020-04-15

Kelio sudėtinės dalies pavadinimas	Ruožo su vienodais kelio dangos ir sankasos pločiais ir tipais pradžia		Ruožo su vienodais kelio dangos ir sankasos pločiais ir tipais pabaiga		Eismo juostų skaičius	Kelio plotis, m	Kelio sankasos tipas	Kelio dangos plotis, m	Kelio dangos rūšis	Metai									
	koordinatės		koordinatės							Statybos	Rekonstravimo	Pradžios/Pabaigos							
	atskaitos duomenys ašyje	X	Y	taško Nr.									km	atskaitos duomenys ašyje	X	Y			
1	2	3	4	5	6	7	8	9	10	11	12	13	14	15	16	17	18	19	20
Gatvės atkarpa 185-212	185	0,000	6056838,04	560383,55	212	0,311	6057119,15	560292,18	0,311	Dvi	12	12		7	Asfaltbetonis	1945			
Gatvės atkarpa 212-226	212	0,311	6057119,15	560292,18	226	0,563	6057326,89	560149,92	0,252	Dvi	10			6,2	Asfaltbetonis	1945			
Gatvės atkarpa 226-284	226	0,563	6057326,89	560149,92	284	1,563	6057789,77	559287,00	1,000	Dvi	10			6,5	Asfaltbetonis	1945			

matininkas

JÜRATĖ JONUŠIENĖ



* 1 1 1 4 7 0 8 5 1 6 *

Uždaroji akcinė bendrovė "Geokada", kodas: 300019637, adresas: Vilnius, Laisvės pr. 71B-62
Matininkas(-ė) JŪRATĖ JONUŠIENĖ, kvalifikacijos pažymėjimo Nr. 2M-M-1530

**KELIO / GATVĖS SANKRYŽŲ, TILTŲ, VIADUKŲ, ESTAKADŲ, PRALAIĐŲ, AUTOBUSŲ SUSTOJIMO IR POILSIO AIKŠTELIŲ,
ŠVIESOFORŲ, KELIO ORO SĄLYGŲ STEBĖJIMO IR TRANSPORTO APSKAITOS ĮRENGINIŲ KADASTRO DUOMENYS**

Pavadinimas Karaimų gatvė

Kelio reikšmė

Kelio numeris TSV062

Kadastro duomenų nustatymo data 2020-04-15

Kelio sudėtinės dalies pavadinimas	Atskaitos duomenys ašyje		Centro koordinatės		Medžiaga/ Dangos rūšis	Mato vienetas	Kiekis	Kelio pusė	Kliūtis pavadinimas	Metai			
	taško Nr.	km	X	Y						Statybos	Rekonstravimo	Pradžios/Pabaigos	Paprasto remonto
1	2	3	4	5	6	7	8	9	10	11	12	13	14
Sankryža 194	194	0,073	6056904,4	560394,55	Asfaltbetonis	vnt.	1			1945			
Įvažiavimas 292	197	0,089	6056918,75	560387,58	Asfaltbetonis	kv. m	13,02	Kairė		1945			
Įvažiavimas 295	204	0,237	6057054,1	560326,49	Akmens trinkelės	kv. m	17,65	Kairė		1945			
										2007			



1 1 1 4 7 0 8 5 1 7

1	2	3	4	5	6	7	8	9	10	11	12	13	14
Įvažiavimas 298	207	0,250	6057065,09	560321,42	Betono trinkeles	kv. m	10,5	Kairė		1945			
										2007			
Sankryža 233	233	0,672	6057380,99	560057,19	Asfaltbetonis	vnt.	1			1945			
										2007			
Įvažiavimas 304	241	0,812	6057426,52	559925,65	Asfaltbetonis	kv. m	16,24	Kairė		1945			
										2007			
Tiltas 245	245	0,917	6057449,97	559822,64	Gelžbetonis	kv. m	199,61		Kita	1945			
										2007			
Sankryža 250	250	1,011	6057471,45	559731,57	Asfaltbetonis	vnt.	1			1945			
										2007			
Autobusų sustojimo aikštelė 313	254	1,038	6057485,38	559707,82	Asfaltbetonis	kv. m	51,57	Kairė		1945			
										2007			
Sankryža 256	256	1,076	6057506,38	559676,84	Asfaltbetonis	vnt.	1			1945			
										2007			
Sankryža 260	260	1,154	6057550,35	559611,76	Asfaltbetonis	vnt.	1			1945			
										2007			
Įvažiavimas 318	265	1,243	6057605,05	559542,02	Asfaltbetonis	kv. m	25,05	Dešinė		1945			
										2007			
Sankryža 280	280	1,481	6057753,84	559361,36	Asfaltbetonis	vnt.	1			1945			
										2007			

matininkas

JURATĖ JONUŠIENĖ



* 1 1 1 4 7 0 8 5 1 7 *

Uždaroji akcinė bendrovė "Geokada", kodas: 300019637, adresas: Vilnius, Laisvės pr. 71B-62
Matininkas(-ė) JÜRATĖ JONUŠIENĖ, kvalifikacijos pažymėjimo Nr. 2M-M-1530

KELIO / GATVĖS ATITVARŲ, TRIUKŠMO SIENUČIŲ, ŽELDYNŲ, PĖSČIŲŲ IR DVIRAČIŲ TAKŲ, ELEKTROS APŠVIETIMO TINKLO KADASTRO DUOMENYS

Pavadinimas Karaimų gatvė
Kelio reikšmė TSV062
Kelio numeris TSV062
Kadastro duomenų nustatymo data 2020-04-15

Kelio sudėtinės dalies pavadinimas	Ruožo su vienodais kelio dangos ir sankasos pločiais ir tipais pradžia				Ruožo su vienodais kelio dangos ir sankasos pločiais ir tipais pabaiga				Medžiaga/ Dangos rūšis	Mato vienetas	Kiekis	Kelio pusė (kairė, dešinė)	Elektr. apšvietimo tinklo tipas	Laidininko skerspjūvis	Metai			
	atskaitos duomenys		koordinatės		atskaitos duomenys		koordinatės								Statybos	Rekonstravimas	Pradžios/Pabaigos	
	taško Nr.	km	X	Y	taško Nr.	km	X	Y										
1	2	3	4	5	6	7	8	9	10	11	12	13	14	15	16	17	18	19
Šaligatvis 285-286	185	0,000	6056838,04	560383,55	196	0,087	6056916,88	560388,5	Betono trinkelės	kv. m	186,91	Kairė			1945			
Šaligatvis 287-288	185	0,000	6056838,04	560383,55	193	0,071	6056902,83	560395,27	Betono trinkelės	kv. m	203,24	Dešinė			2007			
Šaligatvis 290-291	195	0,075	6056906,57	560393,54	244	0,909	6057448,08	559831	Betono trinkelės	kv. m	1449,5	Dešinė			1945			
															2007			



* 1 1 1 4 7 0 8 5 1 8 *

1	2	3	4	5	6	7	8	9	10	11	12	13	14	15	16	17	18	19
Šaligatvis 293-294	198	0,091	6056920,99	560386,56	203	0,235	6057052,09	560327,4	Betono trinkelės	kv. m	386,32	Kairė			1945			
Šaligatvis 296-297	205	0,240	6057056,04	560325,6	206	0,248	6057063,7	560322,06	Betono plytelės	kv. m	25,07	Kairė			2007			
Šaligatvis 299-300	208	0,251	6057066,69	560320,67	209	0,267	6057080,61	560314,16	Betono trinkelės	kv. m	41,73	Kairė			1945			
Šaligatvis 300-301	209	0,267	6057080,61	560314,16	232	0,647	6057371,02	560079,64	Betono trinkelės	kv. m	751,22	Kairė			2007			
Šaligatvis 302-303	234	0,700	6057392,53	560031,28	240	0,808	6057425,68	559929,28	Betono trinkelės	kv. m	136,89	Kairė			1945			
Šaligatvis 305-306	242	0,815	6057427,37	559922,01	244	0,909	6057448,08	559831	Betono trinkelės	kv. m	164,69	Kairė			2007			
Šaligatvis 307-308	246	0,926	6057451,79	559814,54	249	1,008	6057470,28	559734,46	Betono trinkelės	kv. m	152,42	Kairė			1945			
Šaligatvis 309-310	246	0,926	6057451,79	559814,54	255	1,072	6057504,23	559680	Betono trinkelės	kv. m	247,92	Dešinė			2007			
Šaligatvis 311-312	251	1,015	6057473,08	559728,07	259	1,144	6057544,54	559620,38	Betono trinkelės	kv. m	292,95	Kairė			1945			
Šaligatvis 314-315	257	1,080	6057508,62	559673,54	264	1,232	6057597,66	559550,71	Betono trinkelės	kv. m	270,26	Dešinė			2007			
Šaligatvis 316-317	261	1,165	6057556,28	559603,01	279	1,471	6057749,75	559369,78	Betono trinkelės	kv. m	364,79	Kairė			1945			
															2007			



* 1 1 1 4 7 0 8 5 1 8 *

20

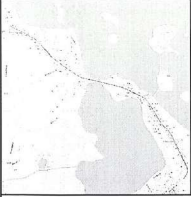
1	2	3	4	5	6	7	8	9	10	11	12	13	14	15	16	17	18	19
Šaligatvis 319-320	266	1,255	6057612,69	559533,32	284	1,563	6057789,77	559287	Betono trinkelės	kv. m	439,6	Dešinė			1945			
															2007			
Šaligatvis 321-322	282	1,550	6057784,33	559298,71	283	1,551	6057784,72	559297,91	Betono plytelės	kv. m	0,89	Kairė			1945			
															2007			

matininkas

JÜRATĖ JONUŠIENĖ

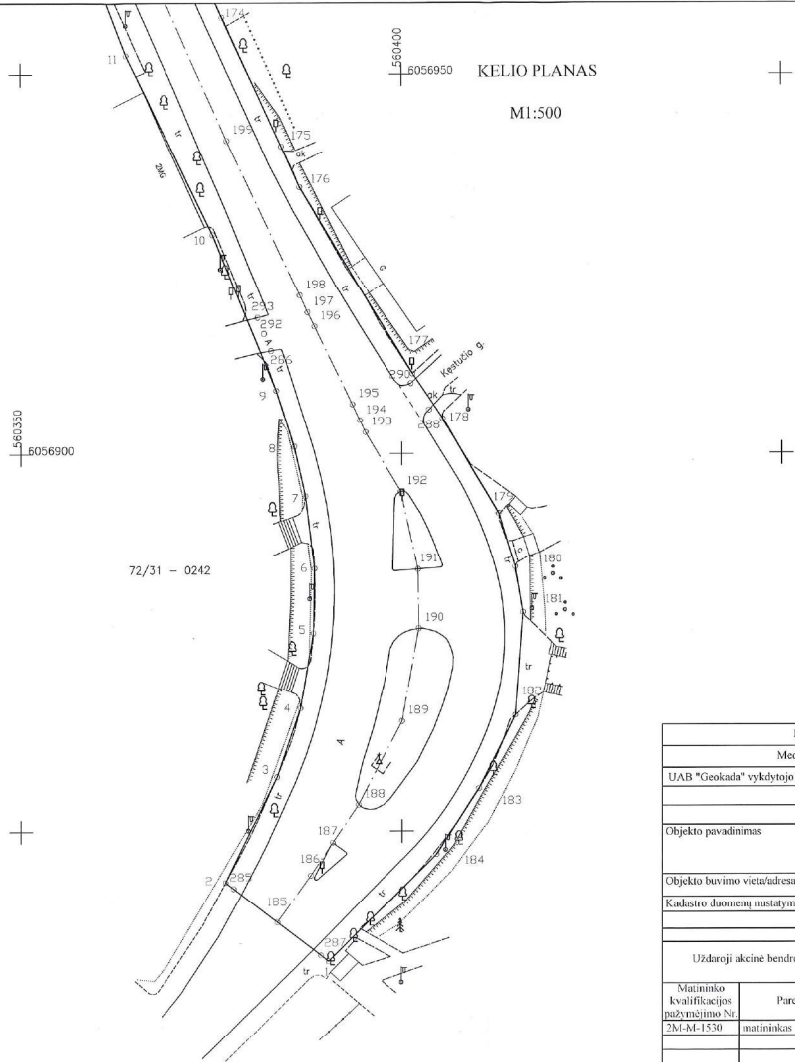


Išdėstymo schema

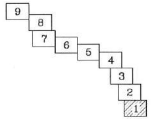


KELIO PLANAS

M1:500



LAPŲ IŠDĖSTIMO SCHEMA



1114708296

Kadastro duomenimis nustatyti naudota medžiaga			
Medžiagos pavadinimas	Medžiagos parengimo data		
UAB "Geokada" vykdytojo M. Drusko gatvės geodezinis planas	2019-04-25		
Objekto pavadinimas			
Karaimų gatvė			
Objekto buvimo vieta/adresas			
Trakų r. sav. Trakų m. Karaimų g.			
Kadastro duomenų nustatymo data			
2020-04-15			
Uždaroji akcinė bendrovė "Geokada", kodas: 300019637, adresas: Vilnius, Laisvės pr. 71B-62			
Matininko kvalifikacijos pažymėjimo Nr.	Pareigos	Vardas ir pavardė	Data
2M-M-1530	matininkas	JURATE JONUŠIENE	2020-04-15

KOORDINAČIŲ ŽINIARAŠTIS

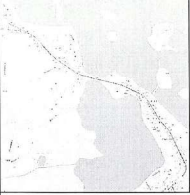
Pavadinimas Karaimų gatvė
 Objekto buvimo vieta Trakų r. sav. Trakų m. Karaimų g.
 Unikalus numeris 4400-1138-8088
 Kelio ruožas nuo 0,000 km iki 1,563 km
 Koordinacijų sistema: LKS-94

Kelio riba			Kelio riba			Kelio riba			Kelio ašis				
Taško Nr.	X	Y	Taško Nr.	X	Y	Taško Nr.	X	Y	Taško Nr.	Atskaitos taško km	X	Y	Y
1	6056832,83	560390,33	36	6057316,07	560151,84	71	6057571,87	559573,37	185	0,000	6056838,04	560383,55	
2	6056843,25	560376,77	37	6057319,37	560149,53	72	6057581,00	559561,89	186	0,008	6056844,20	560387,94	
3	6056857,17	560383,52	38	6057327,77	560142,76	73	6057589,67	559551,58	187	0,013	6056848,50	560390,88	
4	6056866,23	560386,56	39	6057335,74	560134,06	74	6057601,66	559538,42	188	0,019	6056853,50	560394,34	
5	6056876,27	560388,27	40	6057341,33	560127,11	75	6057611,28	559528,95	189	0,031	6056864,52	560400,01	
6	6056884,86	560388,44	41	6057345,62	560119,94	76	6057627,94	559513,53	190	0,044	6056876,92	560402,20	
7	6056894,40	560387,27	42	6057351,60	560109,65	77	6057638,97	559503,87	191	0,052	6056884,76	560402,10	
8	6056900,96	560385,79	43	6057355,03	560103,64	78	6057677,47	559471,52	192	0,062	6056894,99	560399,87	
9	6056908,38	560383,46	44	6057356,41	560100,08	79	6057693,87	559456,06	193	0,071	6056902,83	560395,27	
10	6056928,99	560375,17	45	6057357,52	560096,17	80	6057701,53	559447,22	194	0,073	6056904,40	560394,55	
11	6056952,44	560363,85	46	6057358,82	560092,45	81	6057712,75	559431,73	195	0,075	6056906,57	560393,54	
12	6056976,98	560354,52	47	6057360,96	560087,95	82	6057722,63	559414,89	196	0,087	6056916,88	560388,50	
13	6056988,20	560349,71	48	6057363,70	560082,08	83	6057746,24	559367,62	197	0,089	6056918,75	560387,58	
14	6057006,36	560340,90	49	6057366,12	560076,54	84	6057770,80	559317,28	198	0,091	6056920,99	560386,56	
15	6057054,09	560318,46	50	6057384,39	560037,72	85	6057779,71	559298,68	199	0,114	6056941,32	560377,03	
16	6057078,41	560308,58	51	6057391,56	560022,79	86	6057783,80	559290,08	200	0,148	6056972,48	560363,17	
17	6057090,28	560303,11	52	6057402,54	559998,32	87	6057785,41	559286,72	201	0,181	6057002,99	560349,54	
18	6057100,68	560297,03	53	6057409,78	559975,50	88	6057785,92	559285,11	202	0,212	6057031,30	560336,82	
19	6057107,32	560293,30	54	6057416,45	559946,68	89	6057792,50	559288,33	203	0,235	6057052,09	560327,40	
20	6057121,75	560283,89	55	6057427,86	559894,41	90	6057794,13	559289,13	204	0,237	6057054,10	560326,49	
21	6057131,25	560276,83	56	6057442,21	559830,76	91	6057765,72	559347,25	205	0,240	6057056,04	560325,60	
22	6057150,61	560261,11	57	6057445,67	559814,52	92	6057761,45	559355,98	206	0,248	6057063,70	560322,06	
23	6057155,39	560256,96	58	6057456,18	559767,89	93	6057750,62	559378,02	207	0,250	6057065,09	560321,42	
24	6057154,44	560255,63	59	6057464,66	559732,59	94	6057739,21	559401,45	208	0,251	6057066,69	560320,67	
25	6057168,42	560245,62	60	6057466,79	559726,64	95	6057736,18	559407,66	209	0,267	6057080,61	560314,16	
26	6057193,35	560226,57	61	6057473,53	559712,85	96	6057729,36	559421,33	210	0,283	6057095,56	560306,75	
27	6057196,84	560224,42	62	6057475,70	559708,42	97	6057720,09	559436,75	211	0,297	6057106,98	560300,02	
28	6057219,37	560211,97	63	6057482,96	559697,55	98	6057711,53	559448,85	212	0,311	6057119,15	560292,18	
29	6057228,60	560207,28	64	6057488,57	559693,00	99	6057707,02	559454,64	213	0,328	6057132,64	560282,40	
30	6057244,51	560198,84	65	6057504,04	559670,46	100	6057701,71	559460,48	214	0,347	6057147,96	560269,95	
31	6057255,98	560191,74	66	6057516,82	559651,59	101	6057695,49	559466,61	215	0,369	6057164,13	560256,52	
32	6057273,19	560180,78	67	6057532,55	559628,25	102	6057691,25	559471,02	216	0,396	6057185,14	560239,45	
33	6057285,97	560171,49	68	6057537,29	559621,36	103	6057685,22	559476,64	217	0,409	6057195,64	560231,46	
34	6057295,43	560166,07	69	6057554,29	559598,10	104	6057663,25	559495,24	218	0,420	6057204,88	560225,31	
35	6057305,07	560159,79	70	6057561,45	559587,63	105	6057641,33	559513,62	219	0,438	6057220,71	560216,37	

Kiti kelio linijos įrenginiai		
Taško Nr.	X	Y
285	6056842,45	560377,81
286	6056913,66	560382,80
287	6056833,61	560389,31
288	6056905,83	560403,58
290	6056909,33	560401,19
291	6057452,97	559831,95
292	6056915,92	560381,88
293	6056918,05	560381,03
294	6057049,99	560322,78
295	6057051,92	560321,71
296	6057053,72	560320,49
297	6057061,57	560317,41
298	6057062,94	560316,73
299	6057064,50	560315,89
300	6057078,49	560309,77
301	6057367,07	560077,86
302	6057388,82	560029,58
303	6057421,44	559928,29
304	6057422,27	559924,66
305	6057423,24	559921,06
306	6057443,34	559830,09
307	6057447,0	559813,58

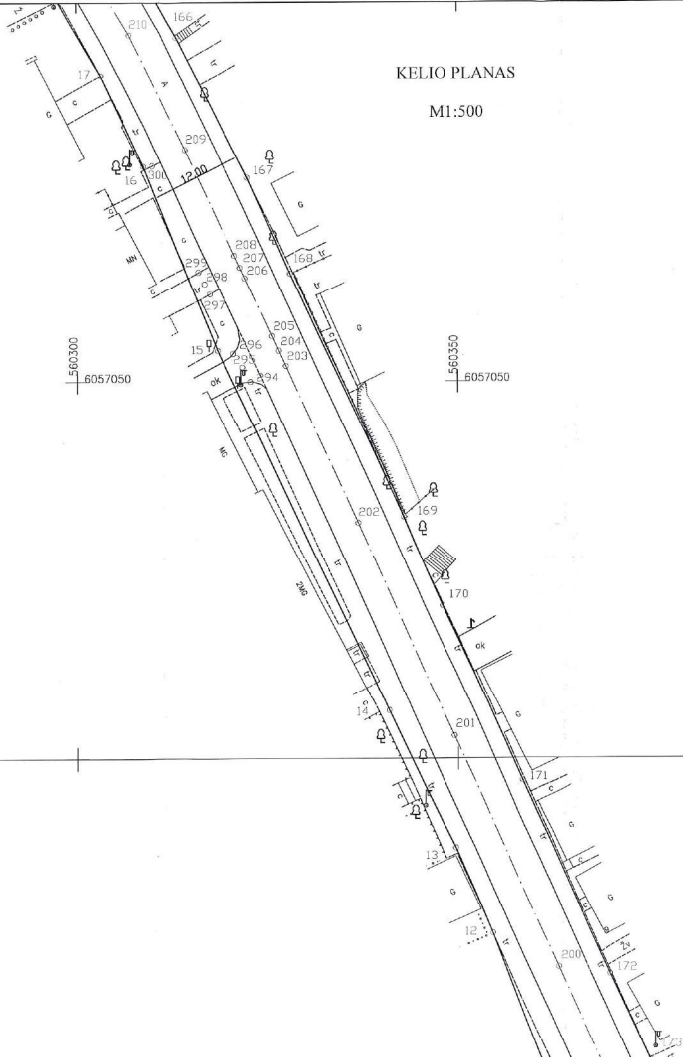


Išdėstymo schema

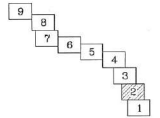


KELIO PLANAS

M1:500



LAPŲ IŠDĖSTYMO SCHEMA



Kadastro duomenimis nustatyti naudota medžiaga			
Medžiagos pavadinimas	Medžiagos parengimo data		
UAB "Geokada" vykdytojo M. Druskio gatvės geodezinis planas	2019-04-25		
Objekto pavadinimas	Karaimų gatvė		
Objekto buvimo vieta/adresas	Trakų r. sav. Trakų m. Karaimų g.		
Kadastro duomenų nustatymo data	2020-04-15		
Uždaroji akcinė bendrovė "Geokada", kodas: 300019637, adresas: Vilnius, Laisvės pr. 71B-62			
Matininko kvalifikacijos pažymėjimo Nr.	Pareigos	Vardas ir pavardė	Data
2M-M-1530	matininkas	JŪRATĖ JONUŠIENĖ	2020-04-15



1114708296

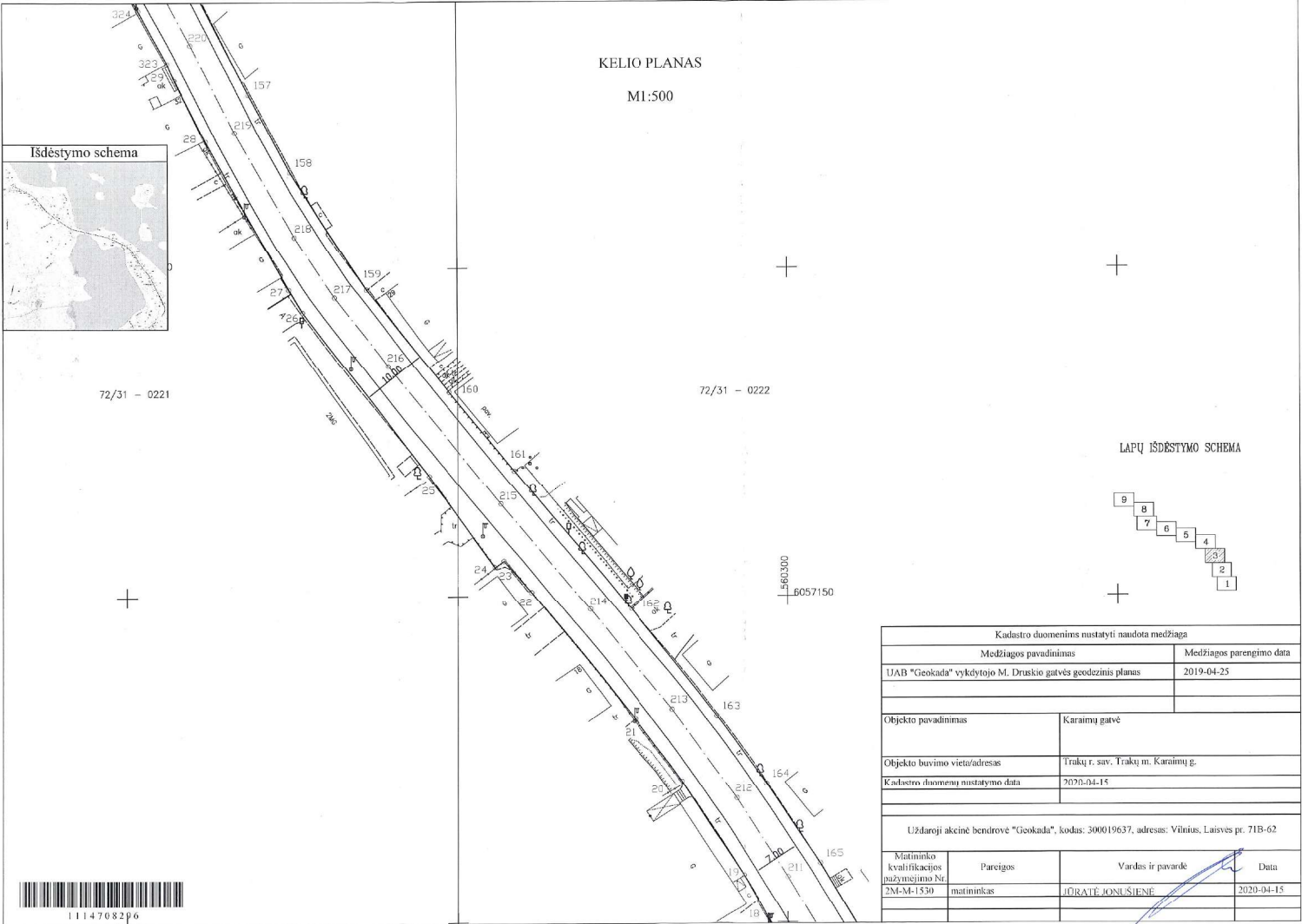
Kelio riba			Kelio riba		
Taško Nr.	X	Y	Taško Nr.	X	Y
106	6057615,39	559536,58	149	6057330,23	560153,94
107	6057589,76	559568,59	150	6057309,78	560168,39
108	6057582,54	559573,61	151	6057285,45	560184,17
109	6057559,77	559607,15	152	6057281,55	560186,74
110	6057551,13	559619,98	153	6057275,60	560190,97
111	6057538,49	559639,06	154	6057272,91	560192,62
112	6057532,03	559648,17	155	6057264,37	560197,83
113	6057514,34	559674,29	156	6057248,67	560206,97
114	6057495,10	559702,41	157	6057226,43	560218,48
115	6057481,48	559723,04	158	6057214,71	560224,65
116	6057478,24	559729,07	159	6057196,83	560236,17
117	6057476,20	559734,01	160	6057181,14	560248,66
118	6057474,74	559738,49	161	6057169,17	560258,56
119	6057473,25	559744,68	162	6057148,01	560276,27
120	6057457,40	559816,84	163	6057131,64	560289,22
121	6057453,91	559832,07	164	6057121,37	560296,75
122	6057453,62	559832,59	165	6057109,16	560304,87
123	6057448,92	559852,71	166	6057095,27	560313,02
124	6057442,92	559878,19	167	6057076,91	560322,41
125	6057438,34	559897,73	168	6057064,31	560327,98
126	6057431,55	559926,11	169	6057032,08	560342,88
127	6057428,83	559937,64	170	6057020,33	560348,02
128	6057428,62	559938,53	171	6056997,11	560358,53
129	6057427,71	559942,03	172	6056971,46	560369,97
130	6057419,99	559973,81	173	6056959,84	560375,30
131	6057412,76	559997,56	174	6056957,38	560376,44
132	6057408,60	560008,11	175	6056940,59	560384,16
133	6057403,71	560019,25	176	6056935,26	560386,54
134	6057401,64	560023,96	177	6056910,63	560401,40
135	6057397,38	560033,67	178	6056904,67	560405,41
136	6057382,54	560065,42	179	6056892,13	560412,77
137	6057371,18	560089,57	180	6056885,06	560414,95
138	6057370,09	560089,68	181	6056879,03	560415,99
139	6057367,06	560095,90	182	6056865,30	560414,96
140	6057367,43	560097,78	183	6056855,57	560410,19
141	6057362,30	560109,58	184	6056846,95	560404,55
142	6057361,97	560110,14	323	6057231,09	560206,17
143	6057358,71	560115,63	324	6057239,03	560201,87
144	6057354,10	560124,28			
145	6057349,98	560131,64			
146	6057347,72	560134,69			
147	6057338,80	560146,11			
148	6057331,97	560152,30			

Kelio ašis			
Taško Nr.	Atskaitos taško km	X	Y
220	0,453	6057233,88	560209,72
221	0,475	6057252,98	560199,38
222	0,483	6057260,35	560194,83
223	0,502	6057276,42	560184,57
224	0,539	6057306,94	560164,30
225	0,554	6057319,72	560155,43
226	0,563	6057326,89	560149,92
227	0,577	6057336,86	560140,54
228	0,586	6057342,76	560133,72
229	0,598	6057349,40	560124,20
230	0,605	6057352,97	560118,14
231	0,624	6057361,10	560101,21
232	0,647	6057371,02	560079,64
233	0,672	6057380,99	560057,19
234	0,700	6057392,53	560031,28
235	0,716	6057399,42	560017,05
236	0,727	6057403,81	560006,62
237	0,744	6057409,58	559990,99
238	0,758	6057413,75	559977,32
239	0,779	6057418,90	559957,53
240	0,808	6057425,68	559929,28
241	0,812	6057426,52	559925,65
242	0,815	6057427,37	559922,01
243	0,858	6057436,78	559880,65
244	0,909	6057448,08	559831,00
245	0,917	6057449,97	559822,64
246	0,926	6057451,79	559814,54
247	0,961	6057459,79	559779,60
248	1,000	6057468,34	559741,59
249	1,008	6057470,28	559734,46
250	1,011	6057471,45	559731,57
251	1,015	6057473,08	559728,07
252	1,019	6057475,16	559723,95
253	1,023	6057477,09	559720,33
254	1,038	6057485,38	559707,82
255	1,072	6057504,23	559680,00
256	1,076	6057506,38	559676,84
257	1,080	6057508,62	559673,54
258	1,112	6057526,54	559647,08
259	1,144	6057544,54	559620,38
260	1,154	6057550,35	559611,76
261	1,165	6057556,28	559603,01
262	1,181	6057565,41	559589,70

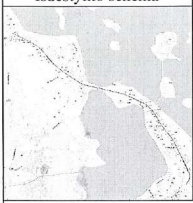
Kiti kelio linijos įrenginiai		
Taško Nr.	X	Y
7		
308	6057465,67	559732,83
309	6057456,54	559815,50
310	6057507,73	559682,39
311	6057468,44	559725,95
312	6057540,91	559617,94
313	6057481,84	559705,39
314	6057512,19	559675,96
315	6057601,09	559553,68
316	6057552,91	559600,70
317	6057746,38	559368,13
318	6057608,06	559544,83
319	6057615,26	559535,80
320	6057793,32	559288,73
321	6057781,02	559297,09
322	6057781,35	559296,27

KELIO PLANAS

M1:500



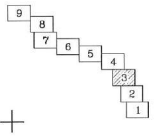
Išdėstymo schema



72/31 - 0221

72/31 - 0222

LAPŲ IŠDĖSTIMO SCHEMA



Kadastro duomenimis nustatyti naudota medžiaga			
Medžiagos pavadinimas		Medžiagos parengimo data	
UAB "Geokada" vykdytojo M. Drusko gatvės geodezinis planas		2019-04-25	
Objekto pavadinimas		Karaimų gatvė	
Objekto buvimo vieta/adresas		Trakų r. sav. Trakų m. Karaimų g.	
Kadastro duomenų nustatymo data		2020-04-15	
Uždaroji akcinė bendrovė "Geokada", kodas: 300019637, adresas: Vilnius, Laisvės pr. 71B-62			
Matavimo kvalifikacijos pažymėjimo Nr. 2M-M-1530	Pareigis	Vardas ir pavardė	Data
	matininkas	JŪRATĖ JONUŠIENĖ	2020-04-15



1114708296

Kelio ašis			
Taško Nr.	Atskaitos taško km	X	Y
263	1,205	6057579,13	559570,72
264	1,232	6057597,66	559550,71
265	1,243	6057605,05	559542,02
266	1,255	6057612,69	559533,32
267	1,273	6057626,24	559520,89
268	1,285	6057635,23	559512,89
269	1,300	6057646,72	559503,06
270	1,327	6057666,86	559486,20
271	1,345	6057680,74	559474,53
272	1,356	6057688,81	559467,29
273	1,365	6057695,71	559460,34
274	1,376	6057702,81	559452,37
275	1,386	6057708,79	559444,78
276	1,399	6057716,38	559433,90
277	1,415	6057724,74	559420,02
278	1,440	6057735,95	559398,04
279	1,471	6057749,75	559369,78
280	1,481	6057753,84	559361,36
281	1,520	6057771,06	559326,07
282	1,550	6057784,33	559298,71
283	1,551	6057784,72	559297,91
284	1,563	6057789,77	559287,00

matininkas

2020-05-29 09:55:52



JURATĖ JONUŠIENĖ

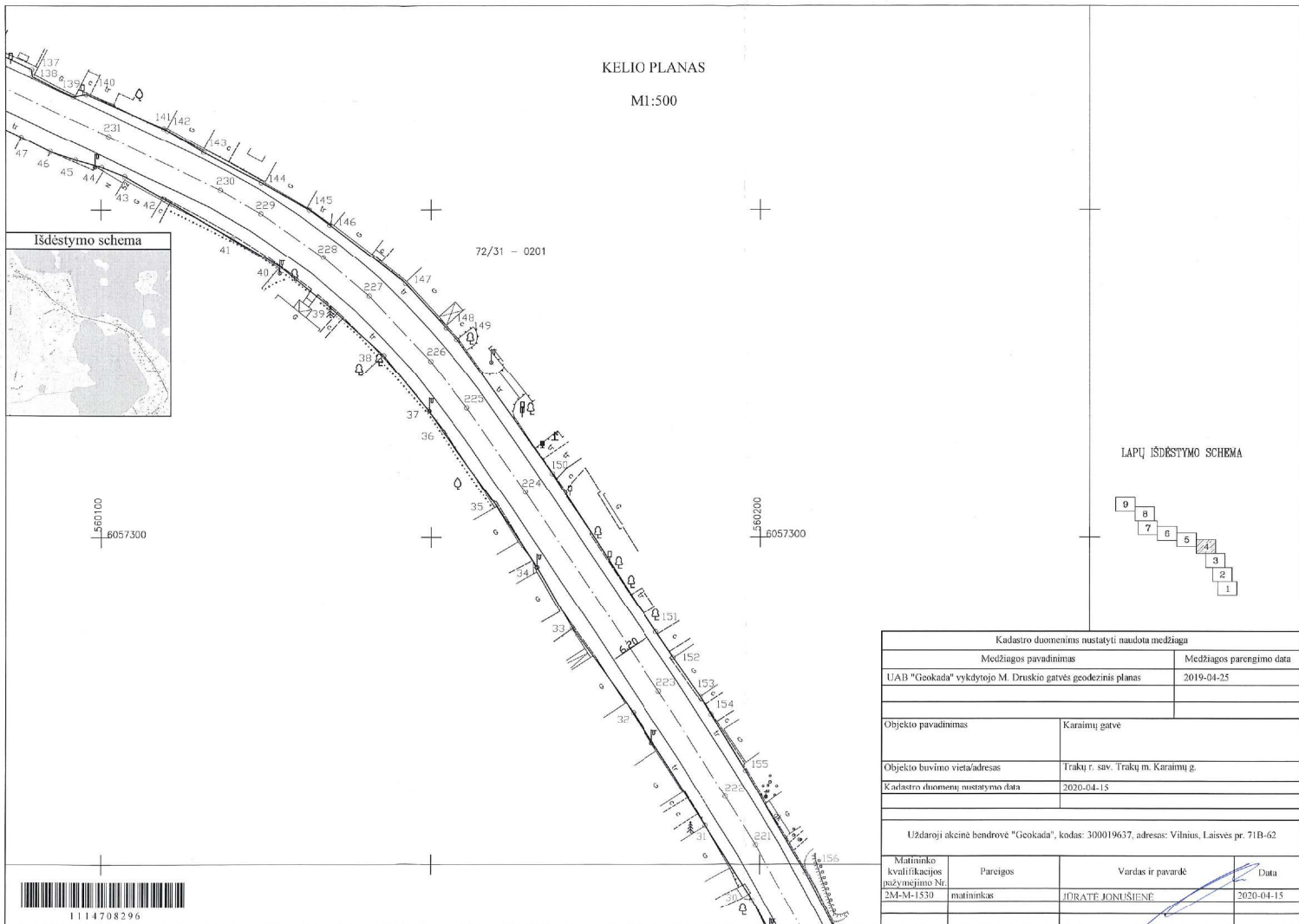


* 1 1 1 4 7 0 8 5 2 3 *

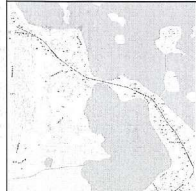
Lapas 3 iš 3

KELIO PLANAS

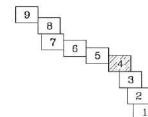
M1:500



Išdėstymo schema



LAPIŲ IŠDĖSTYMO SCHEMA



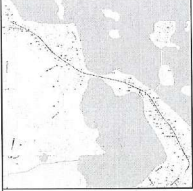
Kadastro duomenimis nustatyti naudota medžiaga			
Medžiagos pavadinimas	Medžiagos parengimo data		
UAB "Geokada" vykdytojo M. Drusko gatvės geodezinis planas	2019-04-25		
Objekto pavadinimas	Karaimų gatvė		
Objekto buvimo vieta/adresas	Trakų r. sav. Trakų m. Karaimų g.		
Kadastro duomenų nustatymo data	2020-04-15		
Uždaroji akcinė bendrovė "Geokada", kodas: 300019637, adresas: Vilnius, Laisvės pr. 71B-62			
Motivinko kvalifikacijos pažymėjimo Nr.	Pareigos	Vardas ir pavardė	Data
2M-M-1530	matininkas	JORATĖ JONUŠIENĖ	2020-04-15

KELIO PLANAS

M1:500

LAPŲ IŠDĚSTYMO SCHEMA

Išdėstymo schema



71/31 - 0220

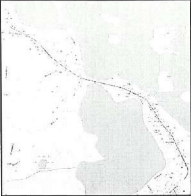
5589950
5057400

Kadastro duomenimis nustatyti naudota medžiaga			
Medžiagos pavadinimas	Medžiagos parengimo data		
UAB "Geokada" vykdytojo M. Druskio gatvės geodezinis planas	2019-04-25		
Objekto pavadinimas	Karaimų gatvė		
Objekto buvimo vieta/adresas	Trakų r. sav. Trakų m. Karaimų g.		
Kadastro duomenų nustatymo data	2020-04-15		
Uždaroji akcinė bendrovė "Geokada", kodas: 300019637, adresas: Vilnius, Laisvės pr. 71B-62			
Matavinko kvalifikacijos pažymėjimo Nr. 2M-M-1530	matavinkas	Vardas ir pavardė	Data
		JURATE JONUŠIENE	2020-04-15

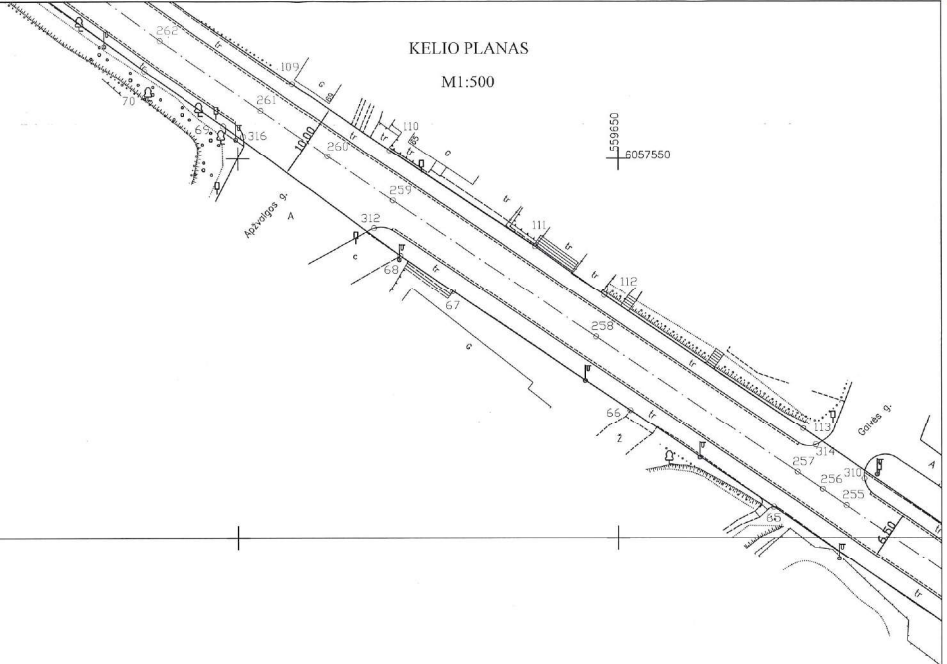


1114708296

Išdėstymo schema



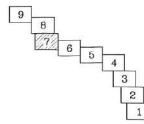
KELIO PLANAS
M1:500



559650
6057550

559650
6057550

LAPŲ IŠDĖSTYMO SCHEMA

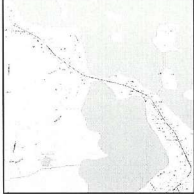


Kadastro duomenimis nustatyti naudota medžiaga			
Medžiagos pavadinimas	Medžiagos parengimo data		
UAB "Geokada" vykdytojo M. Druskio gatvės geodezinis planas	2019-04-25		
Objekto pavadinimas			
Karaimų gatvė			
Objekto buvimo vieta/adresas			
Trakų r. sav. Trakų m. Karaimų g.			
Kadastro duomenų nustatymo data			
2020-04-15			
Uždaroji akcinė bendrovė "Geokada", kodas: 300019637, adresas: Vilnius, Laisvės pr. 71B-62			
Matininko kvalifikacijos pažymėjimo Nr.	Pareigos	Vardas ir pavardė	Data
2M-M-1530	matininkas	JŪRATĖ JONUŠIENĖ	2020-04-15



1114708296

Išdėstymo schema



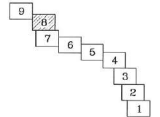
KELIO PLANAS

M1:500

55955C
6057650

71/31 - 0199

LAPŲ IŠDĖSTYMO SCHEMA



1114708296

Kadastro duomenimis nustatyti naudota medžiaga			
Medžiagos pavadinimas		Medžiagos parengimo data	
UAB "Geokada" vykdytojo M. Drusko gatvės geodezijos planas		2019-04-25	
Objekto pavadinimas		Karaimų gatvė	
Objekto buvimo vieta/adresas		Trakų r. sav. Trakų m. Karaimų g.	
Kadastro duomenų nustatymo data		2020-04-15	
Uždaroji akcinė bendrovė "Geokada", kodas: 300019637, adresas: Vilnius, Laisvės pr. 71B-62			
Mauzinko kvalifikacijos pažymėjimo Nr.	Pareigos	Vardas ir pavardė	Data
2M-M-1530	maužinkas	JURATĖ JONIŠIENĖ	2020-04-15

KELIO PLANAS

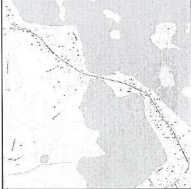
M1:500

71/31 - 0178

71/31 - 0198

LAPŲ IŠDĚSTYMO SCHEMA

Išdėstymo schema



Kadastro duomenimis nustatyti naudota medžiaga			
Medžiagos pavadinimas		Medžiagos parengimo data	
UAB "Geokada" vykdytojo M. Druskio gatvės geodezinis planas		2019-04-25	
Objekto pavadinimas		Karaimų gatvė	
Objekto buvimo vieta/adresas		Trakų r. sav. Trakų m. Karaimų g.	
Kadastro duomenų nustatymo data		2020-04-15	
Uždaroji akcinė bendrovė "Geokada", kodas: 300019637, adresas: Vilnius, Laisvės pr. 71B-62			
Matininko kvalifikacijos pažymėjimo Nr.	Pareigos	Vardas ir pavardė	Data
2M-M-1530	matininkas	JURATĖ JONUŠIENĖ	2020-04-15



1114708296

